

# Қызылорда облысы бойынша қоршаған ортаның жай-күйі туралы ақпараттық бюллетені

4 тоқсан 2022 жыл



ҚАЗАҚСТАН РЕСПУБЛИКАСЫ ЭКОЛОГИЯ, ГЕОЛОГИЯ  
ЖӘНЕ ТАБИҒИ РЕСУРСТАР МИНИСТРЛІГІ  
«ҚАЗГИДРОМЕТ» РМҚ  
ҚЫЗЫЛОРДА ОБЛЫСЫ БОЙЫНША ФИЛИАЛЫНЫҢ  
КЕШЕНДІ ЗЕРТХАНАСЫ

	<b>Мазмұны</b>	<b>Парақ</b>
	<b>Алғы сөз</b>	3
<b>1</b>	Атмосфералық ауаны ластаудың негізгі көздері	4
<b>2</b>	Атмосфералық ауа сапасының жай-күйі	4
<b>3</b>	Жер үсті сулары сапасының жай-күйі	9
<b>4</b>	Қызылорда облысы бойынша топырақтың ауыр металдармен ластану жай-күйі	10
<b>5</b>	Радиациалық жағдай	10
<b>6</b>	Атмосфералық жауын-шашынның химиялық құрамы	11
<b>7</b>	<b>Қосымша 1</b>	12
<b>8</b>	<b>Қосымша 2</b>	13
<b>9</b>	<b>Қосымша 3</b>	14
<b>10</b>	<b>Қосымша4</b>	15

## Алғы сөз

Ақпараттық бюллетень Қызылорда облысы бойынша "Қазгидромет" РМК филиалының қоршаған ортаның жай-күйіне мониторинг жасау кешенді зертханасының мамандарымен орындарған жұмыстардың нәтижелері бойынша дайындалған.

Бюллетень Қызылорда облысы аумағындағы қоршаған ортаның жай-күйі туралы Мемлекеттік органдарды, қоғаммен мен халықты ақпараттандыруға арналған және ластану деңгейінің өзгеруі болған тенденциясын есе жатқан өзгерістер үрдісін ескере отырып, ҚР Қоршаған ортаны қорғау саласындағы іс-шаралардың тиімділігін одан әрі бағалауға мүмкіндік береді.

## Қызылорда облысының атмосфералық ауа қабаты сапасының бағалау

### 1. Атмосфералық ауа қабатының негізгі ластаушы заттары

«Қызылорда облысы экология департаменті» және «Қызылорда облысы бойынша табиғи ресурстар және табиғат пайдалануда реттеу басқармасының» ақпараттарына сәйкес, қалада қоршаған ортаға эмиссия жүргізетін мекемелер саны 1006. Стационарлы көздерден шығарылатын нақты ластаушы заттар шығындылары 26,96 мың тонна құрайды.

Автотранспорт құрылғылар саны басты есепте жеңіл автомобильдер 136 162 мың бірлікті құрайды, оның 18 821 бірлігі газ қолданады.

Қызылорда облысы энергетика және тұрғынүй-коммуналдық шаруашылығы басқармасының ақпаратына сәйкес, Қызылорда қаласында 64 147 жеке тұрғын жайлар және 144 өндірістік мекемелер.

### 2. Қызылорда облысы бойынша атмосфералық ауаның ластану жай-күйі

Қызылорда облысының аумағында атмосфералық ауаның жай-күйіне бақылау жүргізу 3 бекет бойынша жүргізіледі, оның ішінде 1 қолдан сынама алынатын бекет және 2 автоматты станция (Қосымша 1).

Жалпы қала бойынша 8 көрсеткіш анықталады: 1) РМ-10 қалқыма бөлшектер; 2) РМ-2,5 қалқыма бөлшектер; 3) қалқыма бөлшектер 4) азот диоксиді; 5) күкірт диоксиді; 6) азот оксиді, 7) көміртегі оксиді; 8) озон

1 кестеде бақылау жүргізу бекеттерінің орналасуы және әр бекет бойынша анықталатын көрсеткіштер тізімінің ақпараты берілген.

1 кесте

Бақылау бекеттерінің орналасу орны және анықталатын қоспалар

№	Сынама алу	Бекет мекен-жайы	Анықталатын қоспалар
1	қол күшімен алынған сынама (дискретті әдіс) - тәулігіне 3 рет	Төрекулов көшесі 76	қалқыма бөлшектер (шаң), күкірт диоксиді, көміртегі оксиді, азот диоксиді, азот оксиді. .
2	үзіліссіз режимде - әр 20 минут сайын	Берденов көшесі, 6,	РМ-2,5 қалқымалы бөлшектері, РМ-10 қалқымалы бөлшектері, күкірті диоксид, көміртегі оксиді, азот диоксиді, азот оксиді, озон, гамма қуаттылығыны дозасы.
3		Қойсары батыр көшесі н/з	Қалқымала бөлшектер РМ-10, күкірт диоксиді, көміртегі оксиді, азот диоксиді, азот оксиді, озон, гамма қуаттылығыны дозасы.

Қызылорда қаласында стационарлық бақылау бекеттерімен қатар жылжымалы экологиялық зертхана жұмыс жасайды, жылжымалы зертхана көмегімен қосымша қаланың 2 нүктесі бойынша ауа сапасын өлшеу жүргізіледі

(2-қосымша- экспедициялық нүктелерден сынамалар алу картасы) 4 көрсеткіш бойынша: 1) қалқыма бөлшектер (шаң); 2) күкірт диоксиді; 3) көміртегі оксиді; 4) азот диоксиді;

### Қызылорда қаласы бойынша 2022 жылдың 4 тоқсанындағы атмосфералық ауа сапасына бақылаулар нәтижелері

Стационарлық бақылау желісінің деректері бойынша (10.1-сур.) қаланың атмосфералық ауасы жалпы ластану деңгейі *төмен* болып бағаланды, СИ=1,0 (төмен деңгей), ЕЖҚ=0% (төменгі деңгей) анықталды (1,2-сур.).

Жалпы қала бойынша ластаушы заттардың орташа айлық шоғырлары күкірт диоксиді – 1,41 ШЖШ<sub>о.т.</sub>, РМ-10 қалқыма бөлшектері – 1,15 ШЖШ<sub>о.т.</sub>, озон – 1,59 ШЖШ<sub>о.т.</sub>, басқа ластаушы заттар ШЖШ-дан аспады (1-кесте).

Жалпы қала бойынша ластаушы заттардың максималды-бірлік шоғырлары ШЖШ-дан аспады (1-кесте).

5 кесте

Нақты көрсеткіштер, нормадан асу еселігі, сонымен қатар сапа нормативінен асу еселігі және саны 2 кестеде көрсетілген

2 кесте

### Атмосфералық ауа ластануының сипаттамасы

Қоспа	Орташа шоғыр (Q <sub>о.т.</sub> )		Ең жоғарғы бір реттік шоғыр (Q <sub>м.б.</sub> )		НП %	ШЖШ арту жағдайларының саны		
	мг/м <sup>3</sup>	ШЖШ <sub>о.т.</sub> асу еселігі	мг/м <sup>3</sup>	ШЖШ <sub>м.б.</sub> асу еселігі		>ШЖШ	>5 ШЖШ	>10 ШЖШ
Қалқыма бөлшектер (шаң)	0,0247	0,16	0,3000	0,60	0,0	0	0	0
РМ-2,5 қалқыма бөлшектері	0,0093	0,27	0,1364	0,85	0,0	0	0	0
РМ-10 қалқыма бөлшектері	0,0691	1,15	0,2992	0,997	0,0	0	0	0
Күкірт диоксиді	0,070	1,41	0,243	0,49	0,0	0	0	0
Көміртегі оксиді	0,4730	0,16	3,9858	0,80	0,0	0	0	0
Азот диоксиді	0,0370	0,92	0,1988	0,99	0,0	0	0	0
Азот оксиді	0,0055	0,09	0,3830	0,96	0,0	0	0	0
Озон	0,0479	1,59	0,1599	0,999	0,0	0	0	0

3 кесте

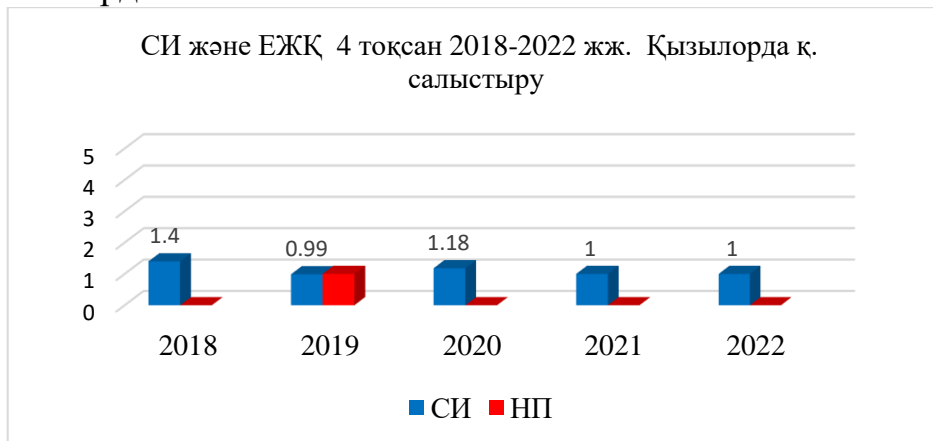
Эпизодтық бақылау деректері бойынша ластаушы заттардың максималды шоғыры

Анықталатын қоспалар	Елді мекен атауы			
	Солтүстік промзона		Оңтүстік промзона	
	мг/м <sup>3</sup>	ШЖШ	мг/м <sup>3</sup>	ШЖШ
Қалқыма заттар	0,0859	0,2	0,0849	0,2
Күкірт диоксиді	0,045	0,1	0,0423	0,1
Көміртегі оксиді	2,57	0,5	2,71	0,5
Азот диоксиді	0,0198	0,1	0,0185	0,1

Ластаушы заттардың максималды-бір реттік концентрациялары белгіленген нормада болды.

### Нәтижесі:

Соңғы 4 жылда атмосфералық ауаның ластану деңгейі 4 тоқсанында төмендегідей өзгерді:



Графиктен көрінгендей, ластану деңгейі 2019 жылы жоғары болды, соңғы 2020-2022 жж. төмен болды.

### Метеорологиялық жағдайлар

Тоқсан бойына облыс аумағы циклондардың, антициклондардың және атмосфералық фронттардың ықпалында болды. Найзағай, көктайғақ, 18м/с екпінді жел.

### 2.1 Ақай кенті бойынша атмосфералық ауаның ластану жай-күйі

Атмосфералық ауаның жай-күйіне бақылау 1 стационарлық бекетте жүргізілді.

Жалпы кент бойынша 5 көрсеткіш анықталады: 1) қалқыма бөлшектер РМ-10; 2) азот диоксиді; 3) күкірт диоксиді; 4) азот оксиді, 5) көміртегі оксиді;

4 кестеде бақылау жүргізу бекетінің орналасуы және анықталатын көрсеткіштер тізімінің ақпараты берілген.

4 кесте

#### Бақылау бекеттерінің орналасу орны және анықталатын қоспалар

№	Сынама алу	Бекет мекен-жайы	Анықталатын қоспалар
1	үзіліссіз режимде-әр 20 минут сайын	Коркыт-Ата көшесі, 23А	Қалқымалы бөлшектер(шаң),күкірт диоксиді,көміртегі оксиді,азот диоксиді, азот оксиді, гамма қуаттылығының дозасы.

**Атмосфераның ластануын жалпы бағалау.** Стационарлық бақылау желісінің деректері бойынша (10.2-сур.) атмосфералық ауаның жалпы ластану деңгейі *төмен* болып бағаланды, СИ=0,99 (төменгі деңгей) және ЕЖҚ=0% анықталды.

Жалпы қала бойынша ластаушы заттардың орташа айлық шоғырлары күкірт диоксиді – 1,41 ШЖШ<sub>о.т.</sub>, басқа ластаушы заттар ШЖШ-дан аспады.

Жалпы қала бойынша ластаушы заттардың максималды-бірлік шоғырлары ШЖШ-дан аспады.

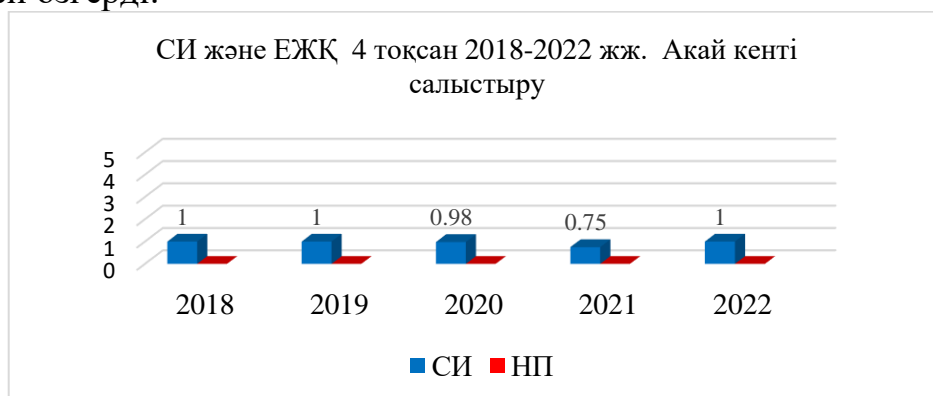
5 кесте

Ақай кенті бойынша атмосфералық ауа ластануының сипаттамасы

Қоспа	Орташа шоғыр (Q <sub>о.т.</sub> )		Ең жоғарғы бір реттік шоғыр (Q <sub>м.б.</sub> )		НП %	ШЖШ арту жағдайларының саны		
	мг/м <sup>3</sup>	ШЖШ <sub>о.т.ас</sub> у еселігі	мг/м <sup>3</sup>	ШЖШ <sub>м.б.ас</sub> у еселігі		>ШЖШ	>5 ШЖШ	>10 ШЖШ
Қалқыма бөлшектер (шаң)	0,00	0,00	0,119	0,40	0,0000	0	0	0
Күкірт диоксиді	0,00	0,10	0,107	0,21	0,0000	0	0	0
Көміртегі оксиді	0,14	0,05	3,525	0,71	0,0000	0	0	0
Азот диоксиді	0,06	1,41	0,199	0,99	0,0000	0	0	0
Азот оксиді	0,02	0,34	0,399	0,997	0,0000	0	0	0

### Нәтижесі:

Соңғы 4 жылда атмосфералық ауаның ластану деңгейі 4 тоқсанда төмендегідей өзгерді:



Графиктен көрінгендей, ластану деңгейі 2018-2022 жж.

## 2.2 Төретам кенті бойынша атмосфералық ауаның ластану жай-күйі

Атмосфералық ауаның жай-күйіне бақылау 1 стационарлық бекетте жүргізілді.

Жалпы кент бойынша 5 көрсеткіш анықталады: 1) *PM-10 қалқыма бөлшектер*; 2) *азот диоксиді*; 3) *күкірт диоксиді*; 4) *азот оксиді*, 5) *көміртегі оксиді*;

6 кестеде бақылау жүргізу бекетінің орналасуы және анықталатын көрсеткіштер тізімінің ақпараты берілген.

## Бақылау бекеттерінің орналасу орны және анықталатын қоспалар

№	Сынама алу	Бекет мекен-жайы	Анықталатын қоспалар
1	үзіліссіз режимде- әр 20 минут сайын	Муратабаев көшесі, 51 «А»	PM-10 қалқымалы бөлшектері, күкірт диоксиді, азот диоксиді, азот оксиді, гамма қауттылығы.

**Атмосфераның ластануын жалпы бағалау.** Стационарлық бақылау желісінің деректері бойынша атмосфералық ауасының жалпы ластану деңгейі **төмен** болып бағаланды, СИ=0,99 (төменгі деңгей) және ЕЖҚ=0% (төменгі деңгей) анықталды.

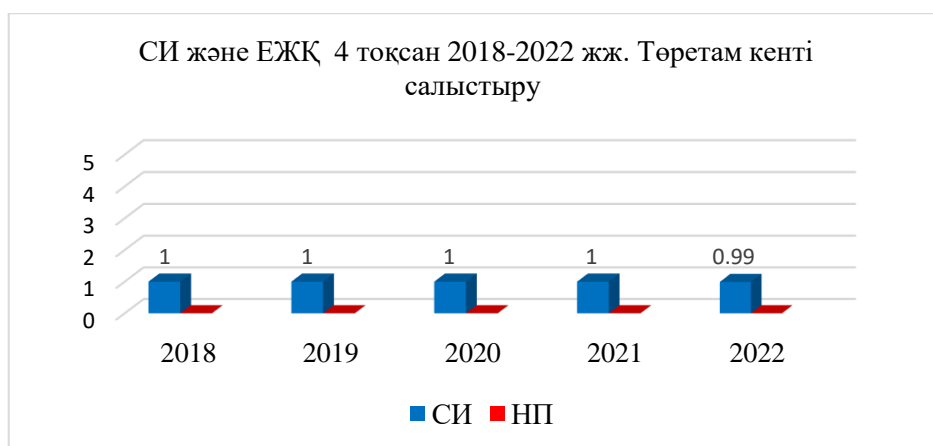
Жалпы кенті бойынша ластаушы заттардың максималды-бірлік және орташа айлық заттар шоғырлары ШЖШ-дан аспады

## Төретама кенті бойынша атмосфералық ауа ластануының сипаттамасы

Қоспа	Орташа шоғыр (Q <sub>о.т.</sub> )		Ең жоғарғы бір реттік шоғыр (Q <sub>м.б.</sub> )		НП %	ШЖШ арту жағдайларының саны		
	мг/м <sup>3</sup>	ШЖШ <sub>о.т.ас</sub> у еселігі	мг/м <sup>3</sup>	ШЖШ <sub>м.б.</sub> асу еселігі		>ШЖШ	>5 ШЖШ	>10 ШЖШ
PM-10 қалқыма бөлшектері	0,00	0,00	0,001	0,00	0,0000	0	0	0
Күкірт диоксиді	0,00	0,07	0,053	0,106	0,0000	0	0	0
Көміртегі оксиді	0,44	0,15	4,935	0,99	0,0000	0	0	0
Азот диоксиді	0,02	0,55	0,198	0,99	0,0000	0	0	0
Азот оксиді	0,00	0,05	0,294	0,73	0,0000	0	0	0

**Нәтижесі:**

Соңғы 4 жылда атмосфералық ауаның ластану деңгейі төмендегідей өзгерді:



Графиктен көрінгендей, ластану деңгейі соңғы 2018-2022 жж. төмен болды.



## 2.3 Шиелі кенті бойынша атмосфералық ауаның ластану жай-күйі

Атмосфералық ауаның жай-күйіне бақылау 1 стационарлық бекетте жүргізілді.

Жалпы кент бойынша 6 көрсеткіш анықталады: 1) РМ-10 қалқыма бөлшектер; 2) РМ-2,5 қалқыма бөлшектер; 3) азот диоксиді; 4) күкірт диоксиді; 5) озон, б) көміртегі оксиді;

8 кестеде бақылау жүргізу бекетінің орналасуы және анықталатын көрсеткіштер тізімінің ақпараты берілген.

8 кесте

### Бақылау бекеттерінің орналасу орны және анықталатын қоспалар

№	Сынама алу	Бекет мекен-жайы	Анықталатын қоспалар
1	үзіліссіз режимде- әр 20 минут сайын	Есенов көшесі, 8	РМ-10 қалқымалы бөлшектері, РМ-2,5 қалқымалы бөлшектері, күкірт диоксиді, азот диоксиді, озон.

**Атмосфераның ластануын жалпы бағалау.** Стационарлық бақылау желісінің деректері бойынша атмосфералық ауасының жалпы ластану деңгейі **төмен** болып бағаланды, СИ=1 (төменгі деңгей) және ЕЖҚ=0% (төменгі деңгей) анықталды.

Жалпы қала бойынша ластаушы заттардың орташа айлық шоғырлары азот диоксиді – 3,76 ШЖШ<sub>о.т.</sub>, озон – 1,65 ШЖШ<sub>о.т.</sub>, басқа ластаушы заттар ШЖШ-дан аспады.

Жалпы қала бойынша ластаушы заттардың максималды-бірлік шоғырлары азот диоксиді – 1,0 ШЖШ<sub>м.б.</sub>, басқа ластаушы заттар ШЖШ-дан аспады (1-кесте).

Кесте 9

### Шиелі кенті бойынша атмосфералық ауа ластануының сипаттамасы

Қоспа	Орташа шоғыр (Q <sub>о.т.</sub> )		Ең жоғарғы бір реттік шоғыр (Q <sub>м.б.</sub> )		НП %	ШЖШ арту жағдайларының саны		
	мг/м <sup>3</sup>	ШЖШ <sub>о.т.ас</sub> у еселігі	мг/м <sup>3</sup>	ШЖШ <sub>м.б.</sub> асу еселігі		>ШЖШ	>5 ШЖШ	>10 ШЖШ
РМ-2,5 қалқыма бөлшектері	0,011	0,32	0,157	0,98	0,0000	0	0	0
РМ-10 қалқыма бөлшектері	0,020	0,34	0,287	0,96	0,0000	0	0	0
Күкірт диоксиді	0,004	0,08	0,103	0,21	0,0000	0	0	0
Көміртегі оксиді	0,023	0,01	3,107	0,62	0,0000	0	0	0
Азот диоксиді	0,150	3,76	0,200	1,00	0,0000	0	0	0
Озон	0,049	1,65	0,107	0,67	0,0000	0	0	0

## 2.4 Арал кенті бойынша атмосфералық ауаның ластану жай-күйі

Атмосфералық ауаның жай-күйіне бақылау 1 стационарлық бекетте жүргізілді.

Жалпы кент бойынша 6 көрсеткіш анықталады: 1) РМ-10 қалқыма бөлшектер; 2) РМ-2,5 қалқыма бөлшектер; 3) азот диоксиді; 4) күкірт диоксиді; 5) озон, б) көміртегі оксиді;

10 кестеде бақылау жүргізу бекетінің орналасуы және анықталатын көрсеткіштер тізімінің ақпараты берілген.

10 кесте

**Бақылау бекеттерінің орналасу орны және анықталатын қоспалар**

№	Сынама алу	Бекет мекен-жайы	Анықталатын қоспалар
1	үзіліссіз режимде- әр 20 минут сайын	Бактыбай батыр 119	РМ-10 қалқымалы бөлшектері, РМ-2,5 қалқымалы бөлшектері, күкірт диоксиді, азот диоксиді, озон.

**Атмосфераның ластануын жалпы бағалау.** Стационарлық бақылау желісінің деректері бойынша атмосфералық ауасының жалпы ластану деңгейі **төмен** болып бағаланды, СИ=0,98 (төменгі деңгей) және ЕЖҚ=0% (төменгі деңгей) анықталды.

Жалпы қала бойынша ластаушы заттардың орташа айлық шоғырлары азот диоксиді – 2,40 ШЖШ<sub>о.т.</sub>, озон – 1,75 ШЖШ<sub>о.т.</sub>, басқа ластаушы заттар ШЖШ-дан аспады.

Жалпы қала бойынша ластаушы заттардың максималды-бірлік шоғырлары ШЖШ-дан аспады (1-кесте).

Кесте 11

**Арал кенті бойынша атмосфералық ауа ластануының сипаттамасы**

Қоспа	Орташа шоғыр (Q <sub>о.т.</sub> )		Ең жоғарғы бір реттік шоғыр (Q <sub>м.б.</sub> )		НП %	ШЖШ арту жағдайларының саны		
	мг/м <sup>3</sup>	ШЖШ <sub>о.т.ас</sub> у еселігі	мг/м <sup>3</sup>	ШЖШ <sub>м.б</sub> асу еселігі		>ШЖШ	>5 ШЖШ	>10 ШЖШ
РМ-2,5 қалқыма бөлшектері	0,008	0,22	0,154	0,96	0,0000	0	0	0
РМ-10 қалқыма бөлшектері	0,028	0,47	0,293	0,98	0,0000	0	0	0
Күкірт диоксиді	0,002	0,05	0,276	0,55	0,0000	0	0	0
Көміртегі оксиді	0,541	0,18	4,847	0,97	0,0000	0	0	0
Азот диоксиді	0,096	2,40	0,193	0,97	0,0000	0	0	0
Озон	0,053	1,75	0,061	0,38	0,0000	0	0	0

**2.5 Әйтеке би кенті бойынша атмосфералық ауаның ластану жай-күйі**

Атмосфералық ауаның жай-күйіне бақылау 1 стационарлық бекетте жүргізілді.

Жалпы кент бойынша 6 көрсеткіш анықталады: 1) РМ-10 қалқыма бөлшектер; 2) РМ-2,5 қалқыма бөлшектер; 3) азот диоксиді; 4) күкірт диоксиді; 5) озон, б) көміртегі оксиді;

12 кестеде бақылау жүргізу бекетінің орналасуы және анықталатын көрсеткіштер тізімінің ақпараты берілген.

12 кесте

*Бақылау бекеттерінің орналасу орны және анықталатын қоспалар*

№	Сынама алу	Бекет мекен-жайы	Анықталатын қоспалар
1	үзіліссіз режимде- әр 20 минут сайын	Ж.Нурмухамедұлы 128	РМ-10 қалқымалы бөлшектері, РМ-2,5 қалқымалы бөлшектері, күкірт диоксиді, азот диоксиді, озон.

**Атмосфераның ластануын жалпы бағалау.** Стационарлық бақылау желісінің деректері бойынша атмосфералық ауасының жалпы ластану деңгейі **төмен** болып бағаланды, СИ=1 (төменгі деңгей) және ЕЖҚ=0% (төменгі деңгей) анықталды.

Жалпы қала бойынша ластаушы заттардың орташа айлық шоғырлары азот диоксиді – 3,38 ШЖШ<sub>о.т.</sub>, озон – 1,17 ШЖШ<sub>о.т.</sub>, басқа ластаушы заттар ШЖШ-дан аспады.

Жалпы қала бойынша ластаушы заттардың максималды-бірлік шоғырлары азот диоксиді – 1,0 ШЖШ<sub>м.б.</sub>, басқа ластаушы заттар ШЖШ-дан аспады.

Кесте 13

*Әйтеке би кенті бойынша атмосфералық ауа ластануының сипаттамасы*

Қоспа	Орташа шоғыр (Q <sub>о.т.</sub> )		Ең жоғарғы бір реттік шоғыр (Q <sub>м.б.</sub> )		НП %	ШЖШ арту жағдайларының саны		
	мг/м <sup>3</sup>	ШЖШ <sub>о.т.ас</sub> у еселігі	мг/м <sup>3</sup>	ШЖШ <sub>м.б.</sub> асу еселігі		>ШЖШ	>5 ШЖШ	>10 ШЖШ
РМ-2,5 қалқыма бөлшектері	0,009	0,26	0,158	0,99	0,0000	0	0	0
РМ-10 қалқыма бөлшектері	0,021	0,35	0,248	0,83	0,0000	0	0	0
Күкірт диоксиді	0,000	0,00	0,014	0,03	0,0000	0	0	0
Көміртегі оксиді	0,023	0,01	3,292	0,66	0,0000	0	0	0
Азот диоксиді	0,135	3,38	0,200	1,00	0,0000	0	0	0
Озон	0,035	1,17	0,047	0,29	0,0000	0	0	0

**3. Қызылорда облысы бойынша жер үсті сулары сапасының жай-күйі мониторингі**

Қызылорда облысы аумағында жер үсті суларының сапасына бақылау су 2 объектісінің Сырдария өзені және Арал теңізі 7 тұстамасында жүргізілді.

Жер үсті суларын зерттеу кезінде су сынамаларында су сапасының **34** физикалық және химиялық көрсеткіштері анықталады: көзбен шолу, судың шығысы мен деңгейі, су температурасы, еріген оттегі, сутегі көрсеткіші, ОБТ<sub>5</sub>, ОХТ, қалқыма заттар, түсі, мөлдірлігі, иондар сомасы, құрғақ қалдық, гидрокарбонаттар, құрамында тұз бар негізгі иондар, биогенді (азот, фосфор,

темір қосылыстары) және органикалық заттар (мұнай өнімдері, СББЗ, ұшпа фенолдар), ауыр металдар, пестицидтер.

### **Қызылорда облысы аумағындағы жер үсті сулар сапасының мониторинг нәтижелері.**

Қазақстан Республикасының су объектілерінің су сапасын бағалауға арналған негізгі нормативтік құжаттар «Су объектілерінде судың сапасын жіктеудің бірыңғай жүйесі» (бұдан әрі - Бірыңғай жіктеме) болып табылады.

Су объектілерінің су сапасы Бірыңғай жіктеме бойынша келесідей бағаланады:

3 кесте

Су объектісінің атауы	Су сапасының класы		Көрсеткіштер	Өлшем бірлік	концентрация
	4 тоқсан 2021 ж.	4 тоқсан 2022ж.			
Сырдария өзені	4 класс	4 класс	Сульфаттар	мг/дм <sup>3</sup>	400
			Минерализация	мг/дм <sup>3</sup>	1398,666
			Магний	мг/дм <sup>3</sup>	38,947

Кестеден көріп отырғанымыздай, 2021 жылғы 4 тоқсанымен салыстырғанда Сырдария өзенінің жер үсті суларының сапасы айтарлықтай өзгермеген, сапа класы 4 класс деңгейінде қалады.

Қызылорда облысы бойынша су объектілеріндегі негізгі ластаушы зат сульфаттар, минерализация, магний болып табылады. Көрсеткіштер бойынша сапа нормативтерінің асып кетуі негізінен өңірдің ауыл шаруашылығы қызметімен байланысты.

2022 жылғы 4 тоқсанында Қызылорда облысының аумағында жоғары ластану және экстремалды жоғары ластану жағдайлары тіркелмеді.

2 Қосымшада тұстамалар шегінде су объектілерінің сапасы бойынша ақпарат.

3 Қосымшада Арал теңізінің жер үсті су сапасының нәтижелері бойынша ақпарат.

### **4. Қызылорда облысы бойынша топырақтың ауыр металдармен ластану жай-күйі**

Қызылорда қаласындағы түрлі аудандардан алынған топырақ сынамасында хром 0,21-1,25 мг/кг, қорғасын 11,40-47,60 мг/кг, мырыш – 3,15-19,60 мг/кг, кадмий – 0,15-0,20 мг/кг, мыс – 0,72-2,70 мг/кг шамасында өзгерді.

Демалыс орны аумағында (пионер саябағы) алынған топырақ сынамасында қорғасын концентрациясы 1,5 ШЖШ құрады.

Су жинайтын бөген (фильтрлеу алаңына шығу бассейн бастамасы), күл қоқыс үйінділері ауданынан (оңтүстікке 500 м), теміржол бекеті, Абай аулындағы суландыру алқабы, Баймұрат аулындағы суландыру алқабы ауданында ауыр металдар концентрациясы рұқсат етілген норма көлемінде болды.

**Байқоңыр қаласындағы** түрлі аудандардан алынған топырақ сынамасындағы хром концентрациясы 0,19-0,58 мг/кг, қорғасын 15,30-28,60мг/кг, мырыш – 2,83-4,56 мг/кг, кадмий – 0,04-0,12 мг/кг, мыс – 0,74-0,91мг/кг шамасында өзгеріп, рұқсат етілген нормадан аспады.

**Ақбасты а.о.** алынған топырақ сынамасындағы хром 0,33 мг/кг, қорғасын 15,70 мг/кг, мырыш – 3,15 мг/кг, кадмий – 0,08 мг/кг, мыс – 0,58 мг/кг шамасында болып, рұқсат етілген нормадан аспады.

**Құланды ауылында** алынған топырақ сынамасындағы хром концентрациясы 0,22 мг/кг, қорғасын 13,25 мг/кг, мырыш – 3,75 мг/кг, кадмий – 0,06 мг/кг, мыс – 0,76 мг/кг шамасында болып, рұқсат етілген нормадан аспады.

## **5. Радиациялық жағдай**

Атмосфералық ауаның ластауының гамма сәулелеуіне денгейі күнсайын жергілікті 3 метеорологиялық станцияларда ( Арал теңізі, Қызылорда, Шиелі) және Қызылорда қаласы (№3ЛББ) мен Ақай (№1ЛББ), Төретам (№1 ЛББ) кенттерінің 3 автоматты бекетінде бақылау жүргізіледі (қосымша 1)

Облыстың елді- мекендері бойынша атмосфералық ауа қабатына жерге жақын қабатындағы радиациялық гамма-фонның орташа мәні 0,02-0,28 мкЗв/сағ. аралығында. Облыс бойынша радиациялық гамма-фонның орташа мәні 0,12 мкЗв/сағ., яғни шекті жол берілетін шамаға сәйкес келеді.

Атмосфераның жерге жақын қабатында радиоактивтердің түсу тығыздығына бақылау Қызылорда облысының аумағында 3 метеорологиялық станцияларда (Арал теңізі, Қызылорда, Шиелі) ауа сынамасын горизонтальді планшеттер алу жолымен жүзеге асырлады. Барлық станцияда бес тәулік сынама жүргізіледі.

Облыс аумағында атмосфераның жерге жақын қабатында орта тәуліктік радиоактивтердің түсу тығыздығы 1,5-2,4 Бк/м<sup>2</sup> аралығында болды. Облыс бойынша радиоактивті түсулердің орташа тығыздығы 2,1 Бк/м<sup>2</sup>, бұл шекті жол берілетін деңгейінен аспады

## **6. Қызылорда облысының аумағындағы атмосфералық жауын-шашынның химиялық құрамы**

Атмосфералық жауын-шашынның химиялық құрамына бақылау 3 метеостанцияда (Арал теңізі, Жусалы, Қызылорда) алынған жаңбыр суына сынама алумен жүргізілді.

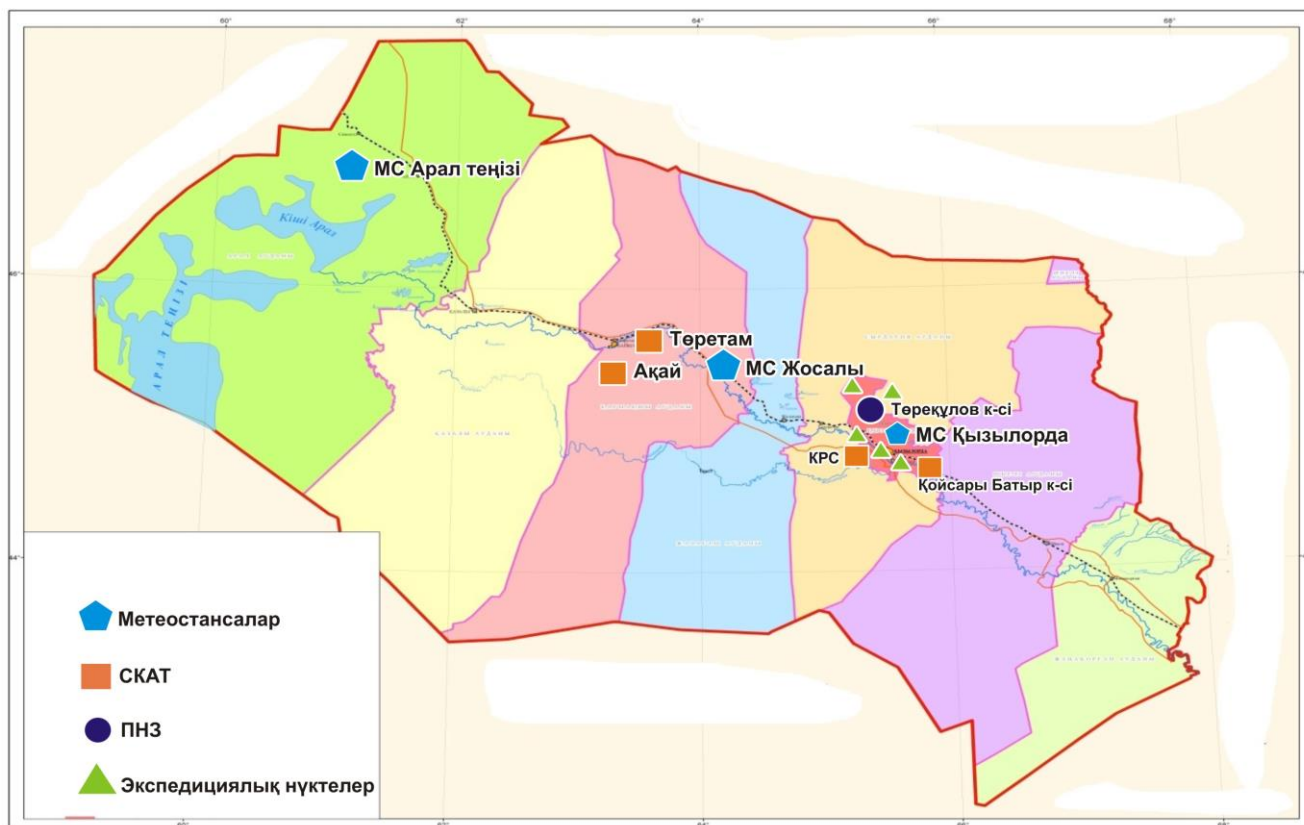
Жауын-шашын құрамында барлық анықталатын заттардың шоғырлары шекті рұқсат етілген шоғырлардан (ШЖШ) аспады.

Жауын-шашын сынамаларында сульфаттар 20,55%, хлоридтер 24,11%, нитраттар 1,23%, гидрокарбонаттар 22,04%, аммония 0,42%, натрий ионы 12,57%, калий ионы 5,65%, магний ионы 3,95%, кальций ионы 9,49%.

Ең үлкен жалпы минерализация Арал теңізі МС-146,07мг/л белгіленді.

Атмосфералық жауын-шашынның үлесті электр өткізгіштігі 280,1 мкСм/см (Арал теңізі МС) дейінгі шекте болды.

Түскен жауын-шашын сынамаларында қышқылдық сілтісі аз негізінде сипатта болып 5,69 (Жусалы МС).



Сур.1 – Қызылорда қаласында орналасқан бақылау постар,экспедициялық нүктелер және метеостансалар(жауын-шашын)

## Қызылорда облысы жер үсті су сапасының тұстамалар бойынша ақпараты

Су объектісі және тұстама	Физика-химиялық параметрлердің сипаттамасы	
Сырдария өзені	суының температурасы 0,0-15,8°C, сутектік көрсеткіштің орташа мәні 6,4-8,1 суда еріген оттегінің концентрациясы 3,49-5,8 мг/дм <sup>3</sup> , ОБТ5 орта есеппен 0,7-1,3 мг/дм <sup>3</sup> , мөлдірлігі 21 см, иісі барлық бекеттерде 0 балл.	
Түмен - Арық станциясы, 46 км Түркістан қаласы, ОҚО және Қызылорда облысының шекарасында	4 класс	сульфаттар – 364 мг/дм <sup>3</sup> , магний – 34,573 мг/дм <sup>3</sup> . Магний, сульфаттар концентрациясы фондық кластан аспайды.
тұстама - Қызылорда қ.(қаладан 0.5 шақырым жоғары)	4 класс	сульфаттар – 408 мг/дм <sup>3</sup> . минерализация – 1397,558 мг/дм <sup>3</sup> , магний – 44,687 мг/дм <sup>3</sup> . Минерализация, сульфаттар концентрациясы фондық кластан аспайды, магний концентрациясы фондық кластан асады.
тұстама Қызылорда қаласы (қаладан 3 шақырым төмен)	4 класс	сульфаттар – 424 мг/дм <sup>3</sup> минерализация– 1431,286 мг/дм <sup>3</sup> , магний – 38,6 мг/дм <sup>3</sup> . Магний, сульфаттар концентрациясы фондық кластан аспайды, минерализация концентрациясы фондық кластан асады.
Тұстама Жосалы кенті (су бекетінде)	4 класс	сульфаттар – 424 мг/дм <sup>3</sup> , минерализация– 1445,32 мг/дм <sup>3</sup> , магний – 36,6 мг/дм <sup>3</sup> . Магний, сульфаттар концентрациясы фондық кластан аспайды, минерализация концентрациясы фондық кластан асады.
Тұстама Қазалы қаласы. Қазалыдан 3,0 шақырым ОБ-қа қарай, су бекетінен	4 класс	Минерализация – 1417,088 мг/дм <sup>3</sup> , сульфаттар – 384 мг/дм <sup>3</sup> , магний – 42,657 мг/дм <sup>3</sup> . Магний, сульфаттар және минерализация концентрациясы фондық кластан аспайды.
тұстама Каратерень ауылы (су бекетінен)	4 класс	Минерализация – 1405,483 мг/дм <sup>3</sup> , сульфаттар – 396 мг/дм <sup>3</sup> , магний – 36,563 мг/дм <sup>3</sup> . Магний, сульфаттар және минерализация концентрациясы фондық кластан аспайды.
Тұстама Арал теңізі, Арал қ., Көкарал (су бекетінен)	суының температурасы 8,2°C, сутектік көрсеткіштің орташа мәні 6,8, суда еріген оттегінің концентрациясы 4,5 мг/дм <sup>3</sup> , ОБТ5 орта есеппен 1,0 мг/дм <sup>3</sup> , ОХТ – 10 мг/дм <sup>3</sup> , қалқыма заттар - 10 мг/дм <sup>3</sup> , минерализация – 1576,436 мг/дм <sup>3</sup> , мөлдірлігі – 21 см, иісі 0 балл.	



**Кызылорда облысының аумағындағы көлдердің  
жер үсті сулары сапасының нәтижелері**

№	Ингредиенттердің атауы	Өлшем бірлігі	4 тоқсан, 2022 ж
			Арал теңізі
1	Көзбен шолу		
2	Температура	°С	8,2
3	Су деңгейі		40,57
4	Қалқыма заттар	мг/дм <sup>3</sup>	10
5	Сутегі көрсеткіші		6,8
6	Еріген оттегі	мг/дм <sup>3</sup>	4,5
7	Мөлдірлігі	см	21
8	Су иісі	балл	0
9	ОБТ5	мг/дм <sup>3</sup>	1,0
10	ОХТ	мг/дм <sup>3</sup>	10
11	Гидрокарбонаттар	мг/дм <sup>3</sup>	183
12	Кермектік	мг/дм <sup>3</sup>	9
13	Минерализация	мг/дм <sup>3</sup>	1576,436
14	Натрий + калий	мг/дм <sup>3</sup>	631,613
15	Құрғақ қалдықтар	мг/дм <sup>3</sup>	1498
16	Кальций	мг/дм <sup>3</sup>	120
17	Магний	мг/дм <sup>3</sup>	36,62
18	Сульфаттар	мг/дм <sup>3</sup>	468
19	Хлоридтер	мг/дм <sup>3</sup>	137,2
20	Фосфаттар	мг/дм <sup>3</sup>	0,14
21	Жалпы фосфор	мг/дм <sup>3</sup>	0,16
22	Нитритті азот	мг/дм <sup>3</sup>	0,003
23	Нитратты азот	мг/дм <sup>3</sup>	0,12
24	Жалпы темір	мг/дм <sup>3</sup>	0,15
25	Тұзды аммоний	мг/дм <sup>3</sup>	0,09
26	Мыс	мг/дм <sup>3</sup>	0,003
27	СПАВ	мг/дм <sup>3</sup>	0,02
28	Ұшқыш фенол	мг/дм <sup>3</sup>	0,00
29	Мұнай өнімдері	мг/дм <sup>3</sup>	0,00

## Анықтама бөлімі

Елді – мекен ауасындағы ластаушы заттардың шекті жол берілген шоғырлары (ШЖШ)

Қоспаның атауы	ШЖШ мәні, мг/м3		Қауыпты класы
	Максималды бір реттік ШЖШ <sub>м</sub>	орта-тәуліктік (ШЖШ <sub>о.т</sub> )	
Азот диоксиді	0,2	0,04	2
Азот оксиді	0,4	0,06	3
Аммиак	0,2	0,04	4
Бенз/а/пирен	-	0,1 мкг/100 м <sup>3</sup>	1
Бензол	0,3	0,1	2
Бериллий	0,09	0,00001	1
Қалқымалы заттар (шаң)	0,5	0,15	3
PM 10 қалқымалы бөлшектер	0,3	0,06	
PM 2,5 қалқымалы бөлшектер	0,16	0,035	
Хлорлы сутек	0,2	0,1	2
Кадмий	-	0,0003	1
Кобальт	-	0,001	2
Марганец	0,01	0,001	2
Мыс	-	0,002	2
Күшән	-	0,0003	2
Озон	0,16	0,03	1
Қорғаысын	0,001	0,0003	1
Күкірт диоксиді	0,5	0,05	3
Күкірт қышқылы	0,3	0,1	2
Лүкіртсутегі	0,008	-	2
Көміртегі оксиді	5,0	3	4
Фенол	0,01	0,003	2
Формальдегид	0,05	0,01	2
Фторлы сутек	0,02	0,005	2
Хлор	0,1	0,03	2
Хром (VI)	-	0,0015	1
Мырыш	-	0,05	3

«Қалалық және ауылдық елді-мекендердегі атмосфералық ауаға қойылатын гигиеналық нормативтер» (2015 жылғы 28 ақпандағы №168 СанЕН

## Атмосфераның ластану индексінің дәрежесін бағалау

Градации	Загрязнение атмосферного воздуха	Показатели	Оценка за месяц
I	Төмен	СИ ЕЖК, %	0-1 0
II	Көтеріңке	СИ ЕЖК, %	2-4 1-19
III	Жоғары	СИ ЕЖК, %	5-10 20-49
IV	Өте жоғары	СИ ЕЖК, %	>10 >50

Мемлекеттік органдарды тұрғындар қоғамдастығын ақпараттандыру үшін қалалардың атмосфера ластануының жай-күйі жөніндегі құжат 52.04.667–2005 БҚ. Әзірлеуге, салуға, баяндауға және мазмұндауға қойылатын жалпы талаптар.

### Су пайдалану санаттары (түрлері) бойынша су пайдалану сыныптарын саралау

Суды пайдалану санатты (түрі)	Назначение/тип очистки/тартау мақсаты/түрі	Суды пайдалану сыныптары/Классы водопользования				
		1 сынып	2 сынып	3 сынып	4 сынып	5 сынып
Балық шаруашылығы	Албырт балық	+	+	-	-	-
	Тұқы балық	+	+	-	-	-
Шаруашылық-ауыз сумен жабдықтау	Қарапайым дайындау су	+	+	-	-	-
	Дағдылы дайындау су	+	+	+	-	-
	Қарқынды дайындау су	+	+	+	+	-
Рекреация		+	+	+	-	-
Суару	Дайындықсыз	+	+	+	+	-
	Картада тұнбалау	+	+	+	+	+
Өнеркәсіптік:						
технологиялық мақсатта, салқындату үрдісі		+	+	+	+	-
гидроэнергетика		+	+	+	+	+
пайдалы қазбаларды өндіру		+	+	+	+	+
көлігі		+	+	+	+	+

Су объектілерінде су сапасын жіктеудің бірыңғай жүйесі (ҚР АШМ СРК 09.11.2016 жылғы №151 бұйрығы)

### Радиациялық қауіпсіздік нормативі\*

Нормаланатын шамалар	Доза шектері
Тиімді доза	Халық
	Кез келген кезекті 5 жыл үшін жылына орташа 1 мЗв, бірақ жылына 5 мЗв – тен артық емес

\* Радиациялық қауіпсіздікті қамтамасыз етуге Санитарлық-эпидемиологиялық талаптар

**«КАЗГИДРОМЕТ» РМК ҚЫЗЫЛОРДА ОБЛЫСЫ БОЙЫНША ФИЛИАЛЫ**

**МЕКЕН ЖАЙ:**

**ҚЫЗЫЛОРДА ҚАЛАСЫ  
БӨКЕЙХАНКӨШЕСІ 51А  
ТЕЛ. 8-(7242)-23-85-73**

**E MAIL:INFO\_KZO@METEO.KZ**