

**Жамбыл облысы қоршаған орта жай-күйі
жөніндегі ақпараттық бюллетені**

**2023 жыл, IVтоқсан
№ 04 басылым**



**Қазақстан Республикасы Экология және
табиғи ресурстар министрлігі
«Қазгидромет» РМҚ
Жамбыл облысы бойынша филиалы**

	МАЗМҰНЫ	Бет
1	Алғы сөз	3
2	Атмосфералық ауа ластануының негізгі көздері	4
3	Атмосфералық ауа сапасының жай-күйі	4
4	Жер үсті суының сапасының жай-күйі	11
5	Радиациялық жағдай	13
6	Атмосфералық жауын-шашын сапасының жай-күйі	13
7	Топырақтың ауыр металдармен ластану жай-күйі	13
8	1 Қосымша	14
9	2 Қосымша	16
10	3 Қосымша	18

Алғы сөз

Ақпараттық бюллетень ұлттық гидрометеорологиялық қызметтің бақылау желісіне қоршаған орта жай-күйіне экологиялық мониторинг жүргізу жөнінде «Қазгидромет» РМК арнайы бөлімшелерімен орындалатын жұмыс нәтижелері бойынша дайындалған.

Бюллетень Жамбыл облысы аумағында қоршаған ортаның жай-күйі туралы мемлекеттік органдарды, қоғам мен халықты ақпараттандыруға арналған және ластану деңгейінің өзгеруі болған тенденциясының есебінен ҚР қоршаған ортаны қорғау саласындағы іс-шаралардың тиімділігін бағалауға мүмкіндік береді.

Жамбыл облысының атмосфералық ауа сапасына бағалау

1. Атмосфералық ауа ластануының негізгі көздері

Жамбыл облысы статистика департаментінің мәліметтеріне сәйкес, Жамбыл облысы бойынша стационарлық көздерден ластаушы заттардың нақты жалпы шығарындылары 55,8 мың тоннаны құрайды. Тараз қаласы бойынша стационарлық көздерден ластаушы заттардың нақты жалпы шығарындылары 29,2 мың тоннаны құрайды.

Жамбыл облысында көлік саны 259,5 мың бірлік болса, жыл сайынғы өсім 36,9 мың бірлікті құрайды.

Жамбыл облысы бойынша Статистика департаментінің мәліметі бойынша, Тараз қаласында 36 474 жеке тұрғын үй бар; Жаңатас қаласында 1439 жеке тұрғын үй; Қаратау қаласы бойынша 3185 жеке тұрғын үй; Шу қаласы бойынша 6650 жеке тұрғын үй. Жалпы облыс бойынша газбен жылытылатын жеке тұрғын үйлер саны 99,6 пайызды құрайды.

2. Тараз қаласы атмосфералық ауа сапасына бақылау

Тараз қ. атмосфералық ауаның жай-күйіне бақылау 5 бақылау бекеттерінде, соның ішінде 4 қол күшімен алынатын бекеттерде және 1 автоматтық станцияда жүргізіледі (1 Қосымша).

Жалпы қала бойынша ластану 13 көрсеткішке дейін анықталады:

1) қалқыма бөлшектер (шаң) 2) күкірт диоксиді; 3) көміртегі оксиді; 4) азот диоксиді; 5) азот оксиді; 6) фторлы сутек; 7) формальдегид; 8) күкіртсутек; 9) бенз(а)пирен; 10) марганец; 11) қорғасын; 12) кобальт; 13) кадмий.

1-кестеде бақылау бекеттерінің орналасу орны мен бекеттерде анықталатын көрсеткіштер тізімі туралы ақпарат көрсетілген.

1-кесте

Бақылау бекеттерінің орналасу орны мен анықталатын қоспалар

№	Бақылау жүргізу	Бекет мекен-жайы	Анықталатын қоспалар
1	қол күшімен алынған сынама	Шымкент көшесі, 22	қалқыма бөлшектер (шаң), күкірт диоксиді, көміртегі оксиді, азот диоксиді, азот оксиді, фторлы сутек, формальдегид, бенз(а)пирен, кадмий, кобальт, марганец, қорғасын
2		Рысбек батыр көшесі, 15, Ниетқалиев көшесінің бұрышы	
3		Абай және Төле би көшелерінің бұрышы	
4		Байзақ батыр көшесі, 162	
6	үзіліссіз режимде, әр 20 минут сайын	Сәтбаев көшесі мен Жамбыл даңғылы	күкірт диоксиді, көміртегі оксиді, азот диоксиді, азот оксиді, күкіртсутек

2023 жылдың 4 тоқсанына Тараз қаласы атмосфералық ауа сапасының бақылау нәтижелері.

Стационарлық бақылау желісінің деректері бойынша Тараз қаласының атмосфералық ауасы жалпы ластану деңгейі *көтеріңкі* болып бағаланды, ол СИ=3,0 (*көтеріңкі*) күкіртсутегі бойынша № 6 ЛББ (Сәтбаев көшесі мен Жамбыл даңғылы) және ЕЖҚ = 2,2% (*көтеріңкі*) көміртегі оксиді бойынша № 3 ЛББ (Абай және Төле би көшелерінің бұрышы), № 4 ЛББ (Байзақ батыр көшесі, 162) анықталды.

Атмосфералық ауаның ластануы негізінен көміртегі оксиді (4 тоқсанда ШЖШ-дан асу саны: 102 жағдай) болып анықталды.

Максималды бір реттік шоғырлар бойынша күкіртсутегі 3,0 ШЖШ_{м.б.}, көміртегі оксиді 2,5 ШЖШ_{м.б.} атмосфералық ауадағы басқа ластаушы заттар мен ауыр металдардың шоғырлары ШЖШ-дан аспады. Орташа шоғырлар азот диоксиді бойынша 1,6 ШЖШ_{о.т.} құрады, басқа ластаушы заттар шоғыры ШЖШ-дан аспады.

Экстремалды жоғары және жоғары ластану (ЖЛ және ЭЖЛ) жағдайлары: ЖЛ (10 ШЖШ-дан аса) и ЭЖЛ (50 ШЖШ-дан аса) анықталмады.

Нақты мәндер, сондай-ақ сапа нормативтерінің асу еселігі және асу жағдайларының саны 2-кестеде көрсетілген.

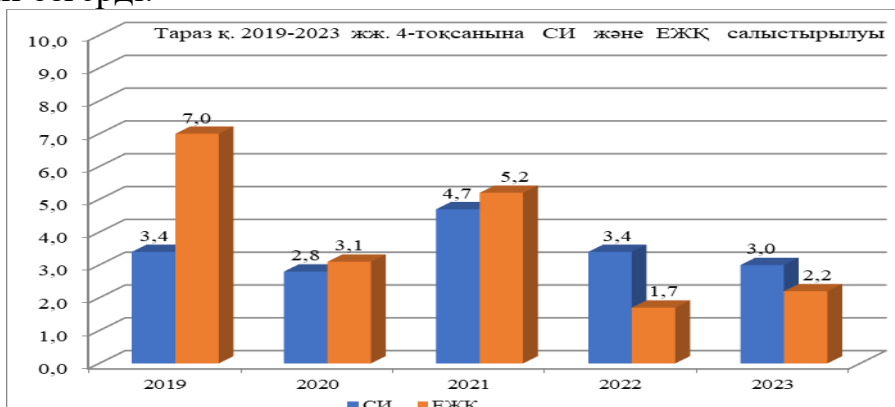
2-кесте

Атмосфералық ауа ластануының сипаттамасы

Қоспа	Орташа шоғыр		Ең жоғарғы бір реттік шоғыр		ЕЖҚ	ШЖШ _{м.б.} жағдайларының саны		
	мг/м ³	ШЖШ _{о.т.} асу еселігі	мг/м ³	ШЖШ _{м.б.} еселігі		%	> ШЖШ	>5 ШЖШ
Тараз қаласы								
Қалқыма бөлшектер (шаң)	0,13	0,88	0,4	0,80	0,00	0	0	0
Күкірт диоксиді	0,009	0,17	0,135	0,27	0,00	0	0	0
Көміртегі оксиді	1,33	0,44	12,4	2,48	1,35	102	0	0
Азот диоксиді	0,06	1,55	0,17	0,85	0,00	0	0	0
Азот оксиді	0,03	0,52	0,11	0,28	0,00	0	0	0
Фторлы сутек	0,002	0,41	0,010	0,50	0,00	0	0	0
Формальдегид	0,007	0,67	0,034	0,68	0,00	0	0	0
Күкіртсутек	0,001		0,024	3,04	0,17	11	0	0
Бенз(а)пирен	0,0002	0,20	0,0005					
Қорғасын	0,000029	0,096	0,000089					
Марганец	0,000045	0,045	0,000102					
Кобальт	0	0	0					
Кадмий	0	0	0					

Қорытынды:

Соңғы бес жылда атмосфералық ауаның ластану деңгейі 4 тоқсанда келесідей болып өзгерді:



Графиктен көріп отырғанымыздай 2020, 2022, 2023 жылдар аралығында ластану деңгейі көтеріңкі болып бағаланса, 2019, 2021 жылдары жоғары деңгейді көрсетті.

Максималды бір реттік шоғырлар саны көміртегі оксиді (102 жағдай), күкіртсутегі (11 жағдай) бойынша анықталды.

Орташа тәуліктік шоғырлардың нормадан асуы азот диоксиді бойынша анықталды.

Азот диоксидінің орташа тәуліктік көрсеткіштерінің артуы қаланың жүктелген қиылыстарында автокөлік ауасының ластануына елеулі үлес қосқандығын және осы ластаушы заттың қала атмосферасында тұрақты жинақталғандығын айғақтайды. Көміртегі оксидімен ластанудың негізгі көздері- автокөлік және қатты отынды жағу. Қала ауасының күкіртсутегімен ластануы адамдармен жануарлардың тіршілік әрекетінің қалдықтарының бактериялық ыдырауы кезінде пайда болатын және тазарту қондырғылары мен полигондардың шығарындыларында, ақуыздардың ыдырауы кезінде және коллекторлар мен кәріздердегі газ қоспасынан болатын табиғи құбылыс және жертөлелерде жинақталуы мүмкін.

Метеорологиялық жағдай

2023 жылдың 4-тоқсанында ауа-райы негізінен тұрақсыз болды, таулы аудандарда жауын-шашын (жаңбыр, қар күйінде), қар, тұман, көктайғақ, екпінді жел байқалды, жекелеген күндері АГҚ критерийлеріне жетті, қарашаның 2-ші онкүндігінде Тараз МС-да жел оңтүстік-батыстан 27 м/с (екпіні 32 м/с), желтоқсан айының 2-ші онкүндігінде Шоқпар МС-да жел оңтүстік-шығыстан 30 м/с (екпіні 37 м/с), 3-ші онкүндікте Тараз МС-да жел оңтүстік-батыстан 28 м/с (екпіні 32 м/с) болды. Барикалық түзілімдердің жиі өзгеруіне байланысты ауа температурасының жиі өзгеруі байқалды. Желтоқсан айының 2-ші онкүндігінде 35-38 градусқа дейін қатты аяз байқалды.

2.1 Жаңатас қаласы атмосфералық ауа сапасына бақылау

Жаңатас қ. аумағында атмосфералық ауаның жай-күйіне бақылау 1 автоматтық станцияда жүргізіледі (1 Қосымша).

Жалпы қала бойынша ластану 4 көрсеткішке дейін анықталады: 1) күкірт диоксиді; 2) көміртегі оксиді; 3) азот диоксиді, 4) азот оксиді.

3-кестеде бақылау бекеттерінің орналасу орны мен бекеттерде анықталатын көрсеткіштер тізімі туралы ақпарат көрсетілген.

3-кесте

Бақылау бекеттерінің орналасу орны мен анықталатын қоспалар

№	Бақылау жүргізу	Бекет мекен-жайы	Анықталатын қоспалар
1	үзіліссіз режимде, әр 20 минут сайын	Тоқтаров көшесі, 27/1 және 27-а	күкірт диоксиді, көміртегі оксиді, азот диоксиді, азот оксиді

2023 жылдың 4 тоқсанына Жаңатас қаласы атмосфералық ауа сапасының бақылау нәтижелері.

Жаңатас қаласы атмосфералық ауасының ластануы *төмен* деңгейде бағаланып, ол СИ=0 (төмен) және ЕЖҚ=0% (төмен) болып анықталды.

Ластаушы заттардың орташа және максималды бір-реттік шоғырлары ШЖШ-дан аспады.

Ластаушы заттардың орташа айлық шоғырлары ШЖШ-дан аспады. Экстремалды жоғары және жоғары ластану (ЖЛ және ЭЖЛ) жағдайлары: ЖЛ (10 ШЖШ-дан аса) и ЭЖЛ (50 ШЖШ-дан аса) анықталмады.

Нақты мәндер, сондай-ақ сапа нормативтерінің асу еселігі және асу жағдайларының саны 4-кестеде көрсетілген.

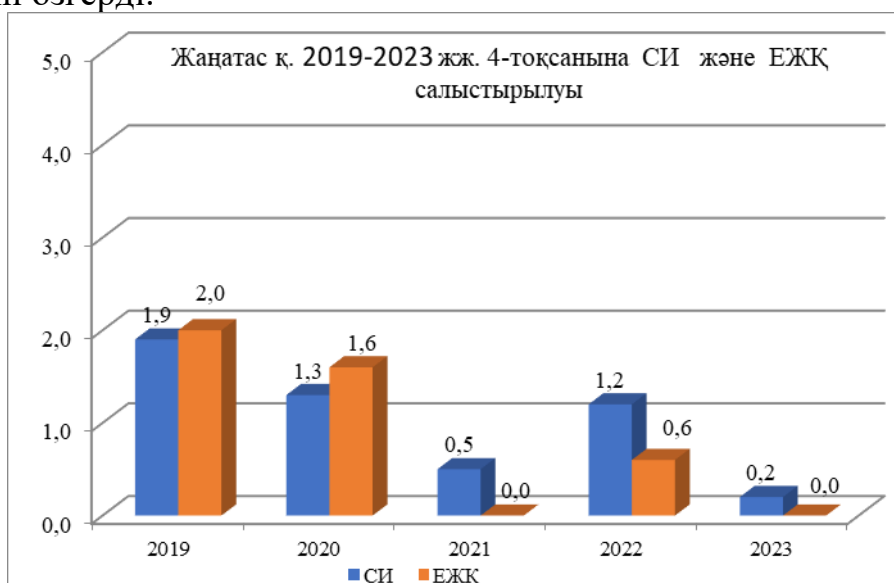
4-кесте

Атмосфералық ауа ластануының сипаттамасы

Қоспа	Орташа шоғыр		Ең жоғарғы бір реттік шоғыр		ЕЖҚ	ШЖШ арту жағдайларының саны		
	мг/м ³	ШЖШ о.т.асу еселігі	мг/м ³	ШЖШ м.б. асу еселігі		%	> ШЖШ	>5 ШЖШ
					оның ішінде			
Жаңатас қаласы								
Күкірт диоксиді	0,012	0,25	0,028	0,06	0,0	0	0	0
Көміртегі оксиді	0,29	0,10	1,24	0,25	0,0	0	0	0
Азот диоксиді	0,03	0,82	0,05	0,23	0,0	0	0	0
Азот оксиді	0,01	0,21	0,01	0,04	0,0	0	0	0

Қорытынды:

Соңғы бес жылда атмосфералық ауаның ластану деңгейі 4 тоқсанда келесідей болып өзгерді:



Графиктен көріп отырғанымыздай 2019, 2020 жылдар аралығында атмосфералық ауаның ластану деңгейі көтеріңкі болып бағаланып, ал 2021, 2022, 2023 жылдары төмен деңгейді көрсетті.

2.2 Қаратау қаласы атмосфералық ауа сапасына бақылау

Қаратау қаласы аумағындағы атмосфералық ауаның жай-күйіне бақылау 1 автоматтық станцияда жүргізіледі (1 қосымша).

Жалпы қала ауасының ластануы 2 көрсеткіш бойынша анықталады: 1) күкірт диоксиді; 2) күкіртсутек.

5-кестеде бақылау бекеттерінің орналасу орны мен бекеттерде анықталатын көрсеткіштер тізімі туралы ақпарат көрсетілген.

5-кесте

Бақылау бекеттерінің орналасу орны мен анықталатын қоспалар

№	Бақылау жүргізу	Бекет мекен-жайы	Анықталатын қоспалар
1	үзіліссіз режимде, әр 20 минут сайын	Тамды әулие көшесі, №130	күкірт диоксиді, күкіртсутек

2023 жылдың 4 тоқсанына Қаратау қаласы атмосфералық ауа сапасының бақылау нәтижелері.

Бақылау желісінің деректері бойынша қаланың атмосфералық ауасының ластану деңгейі **төмен** болып бағаланды, СИ=0,9 (төмен) күкіртсутегі бойынша және ЕЖҚ=0% (төмен) болып анықталды.

Ластаушы заттардың орташа және максималды бір-реттік шоғырлары ШЖШ-дан аспады.

Экстремалды жоғары және жоғары ластану (ЖЛ және ЭЖЛ) жағдайлары: ЖЛ (10 ШЖШ-дан аса) и ЭЖЛ (50 ШЖШ-дан аса) анықталмады.

Нақты мәндер, сондай-ақ сапа нормативтерінің асу еселігі және асу жағдайларының саны 6-кестеде көрсетілген.

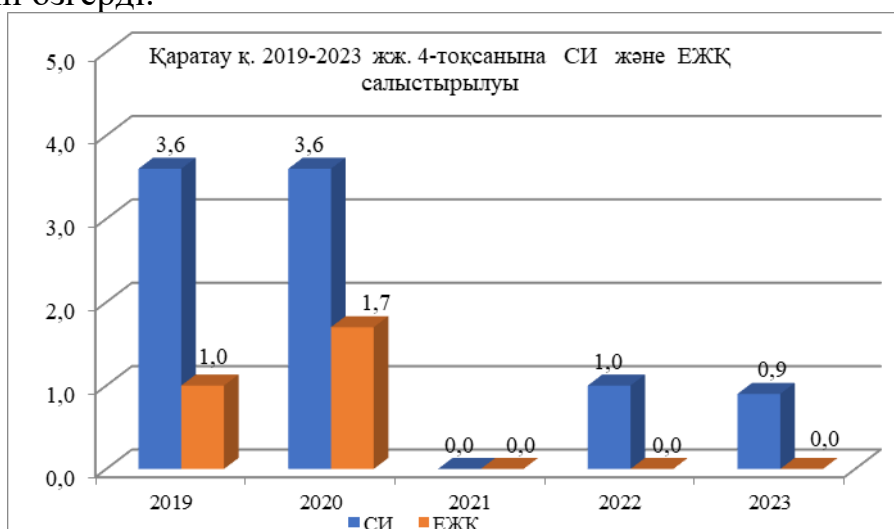
6-кесте

Атмосфералық ауа ластануының сипаттамасы

Қоспа	Орташа шоғыр		Ең жоғарғы бір реттік шоғыр		ЕЖҚ	ШЖШ арту жағдайларының саны		
	мг/м ³	ШЖШ о.т.асу еселігі	мг/м ³	ШЖШ м.б.асу еселігі		%	> ШЖШ	>5 ШЖШ
					оның ішінде			
Қаратау қаласы								
Күкірт диоксиді	0,013	0,26	0,018	0,04	0,00	0	0	0
Күкіртсутек	0,004		0,007	0,85	0,00	0	0	0

Қорытынды:

соңғы бес жылының 4 тоқсанында атмосфералық ауаның ластану деңгейі келесідей болып өзгерді:



Графиктен көріп отырғанымыздай 2019, 2020 жылдар аралығында атмосфералық ауаның ластану деңгейі көтеріңкі болып бағаланып, ал 2021, 2022, 2023 жылдары төмен деңгейді көрсетті.

2.3 Шу қаласы атмосфералық ауа сапасына бақылау

Шу қаласы аумағында атмосфералық ауаның жай-күйіне бақылау 1 автоматтық станцияда жүргізіледі (1 қосымша).

Жалпы қала бойынша ластану 5 көрсеткішке дейін анықталады: 1) РМ 2,5 қалқыма бөлшектері; 2) РМ 10 қалқыма бөлшектері; 3) күкірт диоксиді; 4) көміртегі оксиді; 5) озон (жербеті),

7-кестеде бақылау бекеттерінің орналасу орны мен бекеттерде анықталатын көрсеткіштер тізімі туралы ақпарат көрсетілген.

7-кесте

Бақылау бекеттерінің орналасу орны мен анықталатын қоспалар

№	Бақылау жүргізу	Бекет мекен-жайы	Анықталатын қоспалар
1	үзіліссіз режимде, әр 20 минут сайын	Шу қалалық ауруханасының маңында	РМ 2,5 қалқыма бөлшектері, РМ 10 қалқыма бөлшектері, күкірт диоксиді, көміртегі оксиді, озон (жербеті)

2023 жылдың 4 тоқсанындағы Шу қаласы атмосфералық ауа сапасының бақылау нәтижелері.

Шу қаласы атмосфералық ауасының ластануы *төмен* деңгейде бағаланып, ол СИ=1,2 (төмен) көміртегі оксиді және ЕЖҚ=0% (төмен) болып анықталды.

Орташа айлық шоғырлар бойынша күкірт диоксиді 3,0 ШЖШ_{о.т} құрады, басқа ластанушы заттар шоғырлары ШЖШ-дан аспады. Максималды-бір реттік шоғырлар көміртегі оксиді бойынша 1,2 ШЖШ_{м.б} құрады атмосфералық ауадағы басқа ластанушы заттар шоғыры ШЖШ-дан аспады.

Экстремалды жоғары және жоғары ластану (ЖЛ және ЭЖЛ) жағдайлары: ЖЛ (10 ШЖШ-дан аса) и ЭЖЛ (50 ШЖШ-дан аса) анықталмады.

Нақты мәндер, сондай-ақ сапа нормативтерінің асу еселігі және асу жағдайларының саны 8-кестеде көрсетілген.

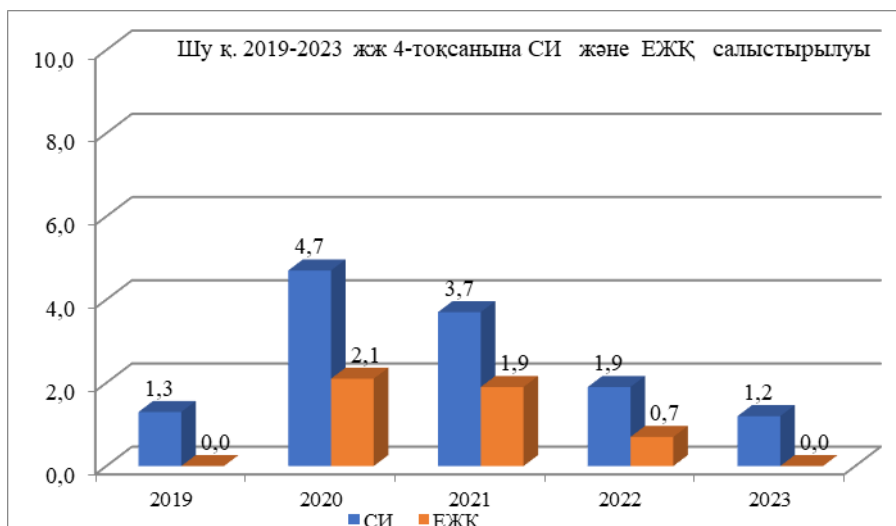
8-кесте

Атмосфералық ауа ластануының сипаттамасы

Қоспа	Орташа шоғыр		Ең жоғарғы бір реттік шоғыр		ЕЖҚ %	ШЖШ арту жағдайларының саны		
	мг/м3	ШЖШ о.т.асу еселігі	мг/м3	ШЖШ м.б.асу еселігі		> ШЖШ	>5	>10
							ШЖШ	ШЖШ
Шу қаласы								
РМ 2,5 қалқыма бөлшектері	0,0015	0,04	0,002	0,01	0,0	0	0	0
РМ 10 қалқыма бөлшектері	0,0012	0,02	0,002	0,004	0,0	0	0	0
Күкірт диоксиді	0,150	3,00	0,203	0,41	0,0	0	0	0
Көміртегі оксиді	0,38	0,13	6,23	1,25	0,18	12	0	0
Озон (жербеті)	0,028	0,94	0,035	0,22	0,00	0	0	0

Қорытынды:

Соңғы бес жылда атмосфералық ауаның ластану деңгейі 4 тоқсанда келесідей болып өзгерді:



Графиктен көріп отырғанымыздай 2020, 2021 жылдар аралығында атмосфералық ауаның ластану деңгейі көтеріңкі болып бағаланып, ал 2019, 2022, 2023 жылы төмен деңгейді көрсетті.

Максималды бір реттік шоғырлар саны бойынша көміртегі оксиді (12 жағдай) болып анықталды.

Орташа айлық шоғырлардың ШЖШ-дан асуы күкірт диоксиді бойынша байқалды.

Көміртегі оксидімен және күкірт диоксидімен ластанудың негізгі көздері-автокөлік және қатты(қазба) отынды(көмір, мұнай, дизельдік отын т.б.) жағу.

2.4 Қордай кенті атмосфералық ауа сапасына бақылау

Қордай кенті аумағында атмосфералық ауаның жай-күйіне бақылау 1 автоматтық станцияда жүргізіледі (1- қосымша).

Жалпы кент бойынша ластану 4 көрсеткішке дейін анықталады: 1) көміртегі оксиді; 2) азот диоксиді; 3) азот оксиді; 4) күкіртсутек.

9-кестеде бақылау бекеттерінің орналасу орны мен бекеттерде анықталатын көрсеткіштер тізімі туралы ақпарат көрсетілген.

9-кесте

Бақылау бекеттерінің орналасу орны мен анықталатын қоспалар

№	Бақылау жүргізу	Бекет мекен-жайы	Анықталатын қоспалар
1	үзіліссіз режимде, әр 20 минут сайын	Жібек жолы көшесі, №496«А»	көміртегі оксиді, азот диоксиді және азот оксиді, күкіртсутек

2023 жылдың 4 тоқсаны бойынша Қордай к. атмосфералық ауа сапасының бақылау нәтижелері.

Бақылау желісінің деректері бойынша Қордай кентіндегі атмосфералық ауаның ластану деңгейі **төмен** болып бағаланып, ол СИ=1,0 (төмен) күкіртсутегі бойынша және ЕЖҚ=0% (төмен) болып анықталды.

Орташа айлық шоғырлар бойынша ластанушы заттар ШЖШ-дан аспады. Максималды бір реттік шоғырлар бойынша күкіртсутегі 1,0 ШЖШ_{м.б.} құрады, атмосфералық ауадағы басқа ластанушы заттар шоғыры ШЖШ-дан аспады.

Экстремалды жоғары және жоғары ластану (ЖЛ және ЭЖЛ) жағдайлары: ЖЛ (10 ШЖШ-дан аса) и ЭЖЛ (50 ШЖШ-дан аса) анықталмады.

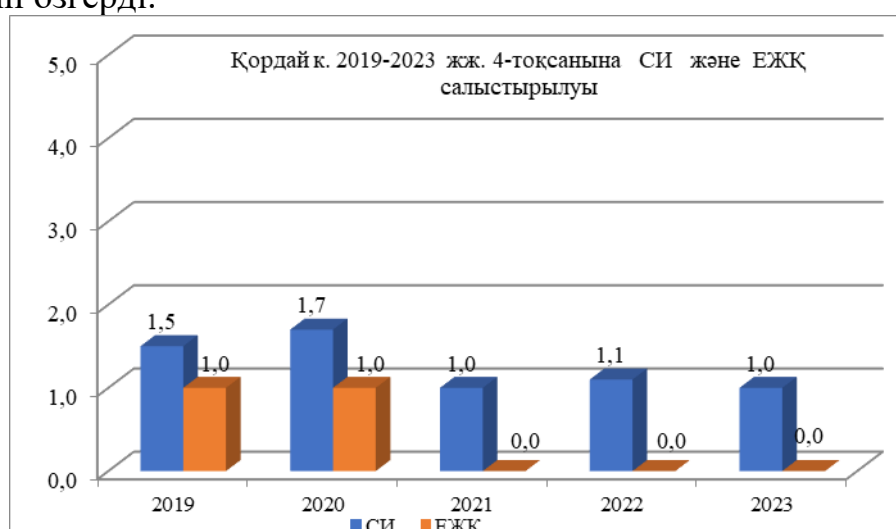
Нақты мәндер, сондай-ақ сапа нормативтерінің асу еселігі және асу жағдайларының саны 10-кестеде көрсетілген.

Атмосфералық ауа ластануының сипаттамасы

Қоспа	Орташа шоғыр		Ең жоғарғы бір реттік шоғыр		ЕЖҚ	ШЖШ арту жағдайларының саны		
	мг/м3	ШЖШ о.т.асу еселігі	мг/м3	ШЖШ м.б.асу еселігі		%	> ШЖШ	>5 ШЖШ
					оның ішінде			
Қордай к.								
Көміртегі оксиді	0,45	0,15	3,48	0,70	0,00	0	0	0
Азот диоксиді	0,02	0,55	0,02	0,12	0,00	0	0	0
Азот оксиді	0,01	0,17	0,01	0,03	0,00	0	0	0
Күкіртсутек	0,0001		0,008	1,01	0,21	7	0	0

Қорытынды:

Соңғы бес жылда атмосфералық ауаның ластану деңгейі 4 тоқсанда келесідей болып өзгерді:



Графиктен көріп отырғанымыздай 2021, 2022, 2023 жылдары ластану деңгейі төмен болып бағаланып, ал 2019, 2020 жылдар аралығында көтеріңкі деңгейді көрсетті.

Максималды-бір реттік шоғырлар күкіртсутек (7 жағдай) бойынша анықталды.

Күкіртсутегімен ластануы адамдармен жануарлардың тіршілік әрекетінің қалдықтарының бактериялық ыдырауы кезінде пайда болатын және тазарту қондырғылары мен полигондардың шығарындыларында, ақуыздардың ыдырауы кезінде және коллекторлар мен кәріздердегі газ қоспасынан болатын табиғи құбылыс және жертөлелерде жинақталуы мүмкін байқалады.

3. Жамбыл облысы аумағындағы жер үсті сулар сапасының мониторингі

Жамбыл облысы бойынша жер үсті суларының сапасына бақылау 9 су объектісінің (Талас, Аса, Шу, Ақсу, Қарабалта, Тоқташ, Сарықау өзендері, Билікөл көлі және Тасөткел су қоймасы) 14 тұстамасында жүргізілді.

Жер үсті суларын зерттеу кезінде су сынамаларында су сапасының **32** физикалық және химиялық көрсеткіштері анықталады: *көзбен шолу, су шығыны,*

су температурасы, сутегі көрсеткіші, мөлдірлігі, еріген оттегі, қалқыма заттар, ОБТ₅, ОХТ, құрамында тұз бар негізгі иондар, биогенді заттар, органикалық заттар (мұнай өнімдері, фенолдар), ауыр металдар.

3.1. Жамбыл облысы аумағындағы жер үсті сулар сапасының мониторинг нәтижелері.

Қазақстан Республикасының су объектілерінің су сапасын бағалауға арналған негізгі нормативтік құжаттар «Су объектілерінде судың сапасын жіктеудің бірыңғай жүйесі» (бұдан әрі - Бірыңғай жіктеме) болып табылады.

Су объектілерінің су сапасы Бірыңғай жіктеме бойынша келесідей бағаланады:

11-кесте

Су объектісінің атауы	Су сапасының класы		Параметр-лері	өлш. бірлік	Концентрация
	4 тоқсан 2022 жыл	4 тоқсан 2023 жыл			
Талас өзені	4 класс	нормаланбайды (>5 кл)	Қалқыма заттар	мг/дм ³	52,9
Аса өзені	нормаланбайды (>5 кл)	4 класс	Магний	мг/дм ³	31,4
Шу өзені	3 класс	4 класс	Магний	мг/дм ³	32,4
Ақсу өзені	4 класс	4 класс	Магний	мг/дм ³	41,0
Қарабалта өзені	4 класс	5 класс	Сульфаттар	мг/дм ³	674,3
Тоқташ өзені	нормаланбайды (>5 кл)	4 класс	Магний	мг/дм ³	85,7
			Сульфаттар	мг/дм ³	410,0
Сарықау өзені	5 класс	5 класс	Сульфаттар	мг/дм ³	698,0
Тасөткел су қоймасы	нормаланбайды (>5 кл)	нормаланбайды (>5 кл)	Қалқыма заттар	мг/дм ³	76,0

* - бұл кластағы заттар нормаланбайды

Кестеден көріп отырғанымыздай, 2022 жылдың 4-ші тоқсанымен салыстырғанда жер үсті су сапасы класы бойынша Аса және Тоқташ өзендері 5-тен жоғары кластан 4-ші класқа ауысып, су сапасы жақсарған;

Талас өзені 4-ші кластан 5-тен жоғары класқа, Шу өзені 3-ші кластан 4-ші класқа және Қарабалта өзені 4-ші кластан 5-ші класқа көшіп, осылайша су сапасы нашарлаған;

Ақсу, Сарықау және Тасөткел су қоймасы өзендері бойынша жер үсті су сапасы айтарлықтай өзгерген жоқ.

Жамбыл облысы су объектілеріндегі негізгі ластаушы магний, сульфаттар және қалқыма заттар болып табылады.

2023 жылдың 4-ші тоқсанында Жамбыл облысы бойынша жоғары(ЖЛ) және экстремалды жоғары ластану (ЭЖЛ) жағдайлары тіркелмеді.

Су объектілері тұстамаларындағы сапа бойынша ақпарат 2-қосымшада көрсетілген.

3-қосымшада Билікөл көлінің жер үсті су сапасының нәтижелері бойынша ақпарат.

4. Радиациялық жағдайы

Жердегі гамма-сәулелену деңгейіне бақылаулар күн сайын 3 метеорологиялық станцияда (Тараз, Төле би, Шығанак) жүргізіледі.

Аймақтың елді мекендерінде атмосфералық ауа қабатының жерге жақын қабатындағы радиациялық фонының мәндері 0,08-0,24 мкЗв / сағ аралығында болды. Облыс бойынша радиациялық гамма-фонның орташа мәні 0,17 мкЗв/сағ.

Жамбыл облысы аумағында атмосфераның жер беті радиоактивтердің түсу тығыздығына бақылау 3 метеорологиялық станцияларда (Тараз, Төле би, Шығанак) горизонтальді планшеттер алу, бес тәуліктік сынама жолымен жүзеге асырылды.

Облыс аумағында атмосфераның жер беті радиоактивті түсудің тығыздығы 1,4-2,2 Бк/м² шегінде ауытқып отырды. Радиоактивті түсулердің орташа тығыздығы 1,7 Бк / м² құрады.

5. Атмосфералық жауын-шашын сапасының жағдайы

Атмосфералық жауын-шашынның химиялық құрамына бақылау 3 метеостанцияда (Каратау, Тараз, Төле би) алынған жаңбыр суына сынама алумен жүргізілді.

Жауын-шашын құрамында барлық анықталатын заттардың шоғырлары шекті рұқсат етілген шоғырлардан аспады.

Жауын-шашын сынамаларында гидрокарбонаттар 41,99%, сульфаттар 20,64%, кальций иондары 15,23%, хлоридтер 7,03% басым болды.

Ең үлкен жалпы минерализация Төле би МС-да 77,12 мг/л, ең азы Тараз МС 68,89 мг/л белгіленді.

Атмосфералық жауын-шашынның үлесті электр өткізгіштігі 103,3 мкСм/см-ден (Каратау МС) 124,8 мкСм/см (Төле би МС) дейінгі шекте болды.

Түскен жауын-шашын сынамаларындағы қышқылдық сілтiсi нейтралды сипатта болып 6,98 (Төле би МС) 7,08 (Тараз МС) аралығында өзгерді.

Жауын-шашын құрамында барлық анықталатын заттардың шоғырлары шекті рұқсат етілген шоғырлардан аспады.

Топырақтың ауыр металдармен ластану жай-күйі

Жаз мезгілінде Тараз қаласының түрлі аудандарынан алынған топырақ сынамасында хром концентрациясы 0,11-0,85 мг/кг, мырыш 3,87-7,10 мг/кг, мыс 0,85-1,57 мг/кг, қорғасын 19,7-39,35 мг/кг, кадмий 0,09-0,20 мг/кг құрады. Қорғасын шоғыры айналма жол аумағында – 1,2 ШЖШ құраса, № 40 мектеп 1,0 ШЖШ шегінде болды. Мәдениет және демалыс саябағы, «Тараз қант зауыты» ЖШС санитарлық қорғау аудан аймағында және «Достық» орталық алаңы аумағында анықталатын ауыр металдар құрамы қалыпты шамада болды.

Күз мезгілінде Қаратау қаласынан 500 м қашықтықта орналасқан таукен қайта өңдеу комбинаты аумағы және метеостанция аумағынан(ластану көзінен (автотранспорт) - 500 м қашықтықта) алынған топырақ сынамаларынан анықталатын кадмий, мырыш, қорғасын, хром, мыс құрамы 0,13-43,4 мг/кг шегінде болды. Қорғасын шоғыры тау-кен өңдеу комбинатынан 500 м және метеостанция ауданында (ластану көзінен (автокөліктен) 500 м қашықтықта) 1,0-1,4 ШЖШ деңгейінде болды.

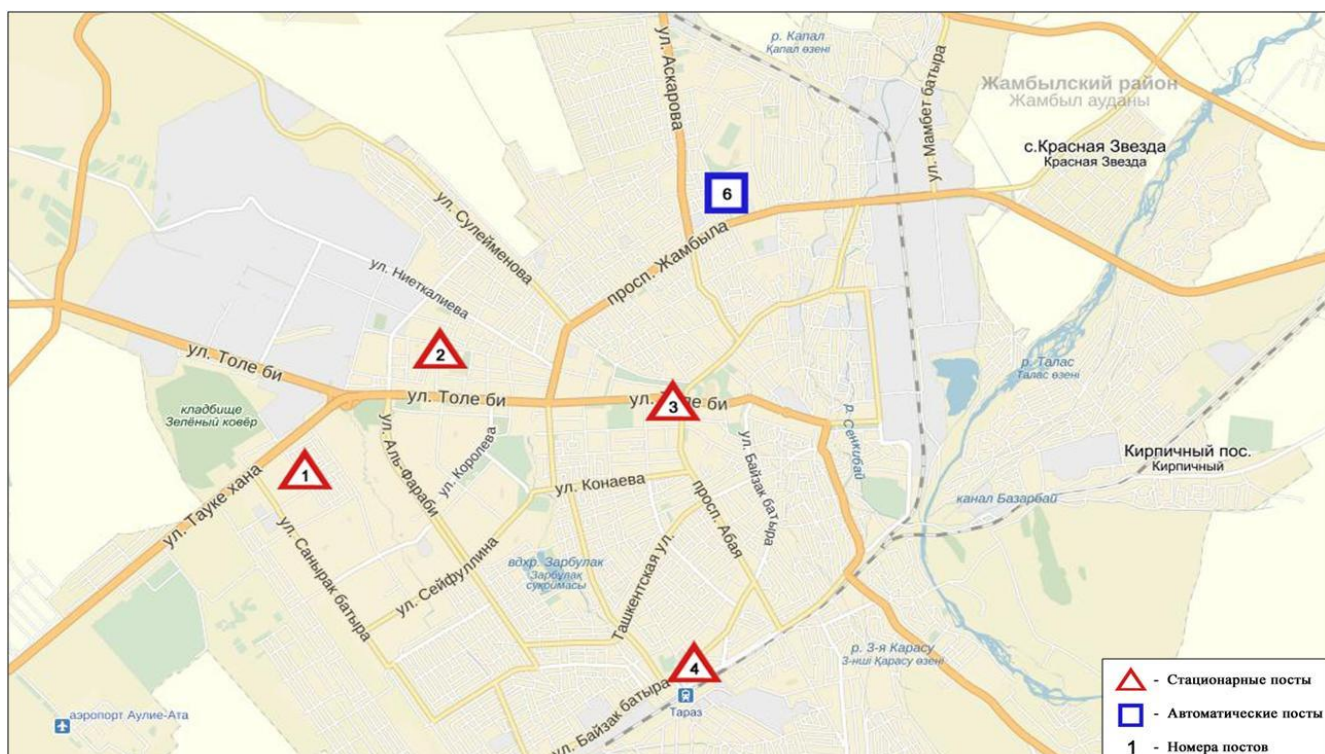
Күз мезгілінде Жанатас қаласы шетіндегі жаңармай құятын станция және тау-кен өндіру комбинатының (ТКӨ) ауданында алынған топырақ сынамасында

кадмий, мырыш, қорғасын, хром, мыс құрамы 0,12-24,62 мг/кг ШЖШ шамасында болды. Басқа анықталатын ластаушы заттардың шоғырлары шекті рұқсат етілген шоғырдан аспады.

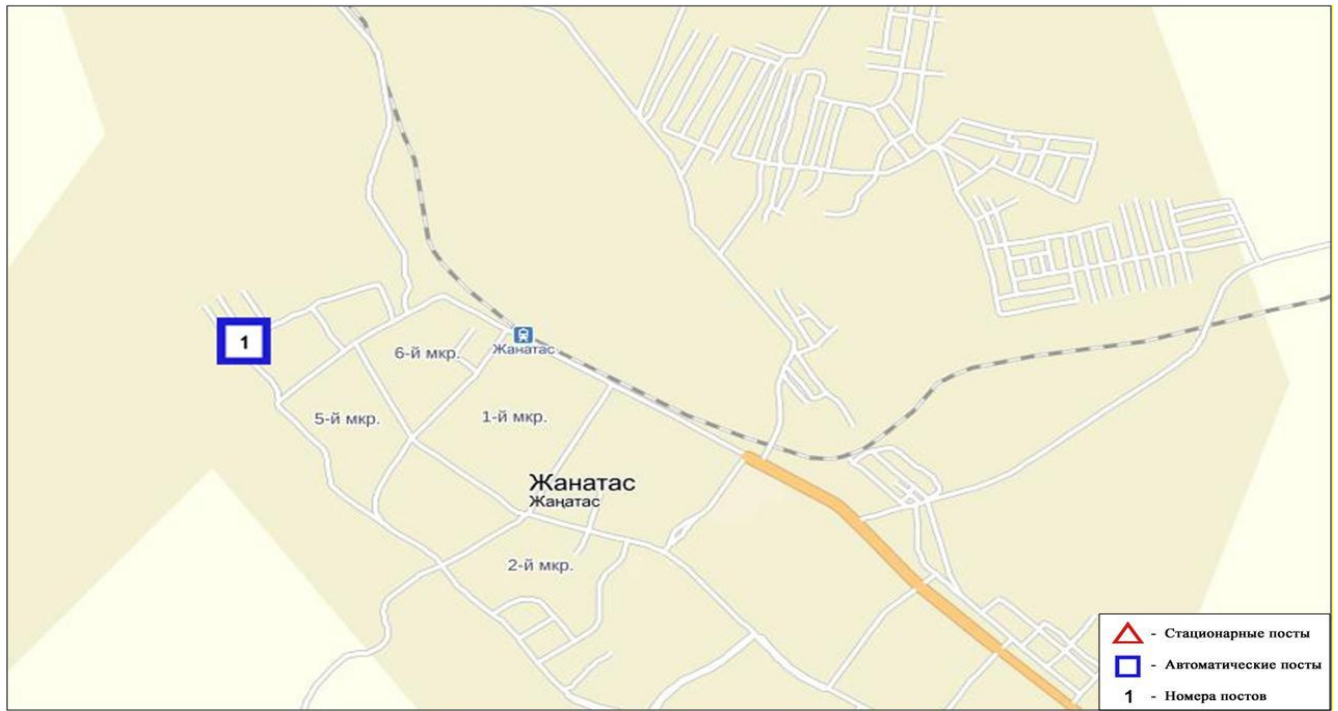
Күз мезгілінде Шу қаласынан алынған топырақ сынамаларында қорғасын, мырыш, мыс, кадмий және хром құрамы 0,12-37,14 мг/кг шамасында болды. Қала орталығында және қалаға кіре берісте қорғасынның мөлшері 1,1-1,2 ШЖШ шегінде болды.

Күз мезгілінде Қордай ауылы орталығынан және қосалқы станциядан алынған топырақ сынамаларында ауыр металдардың құрамы 0,08-30,78 мг/кг құрады. Қордай кент орталығындағы қорғасын шоғыры 1,0 ШЖШ шамасында болды.

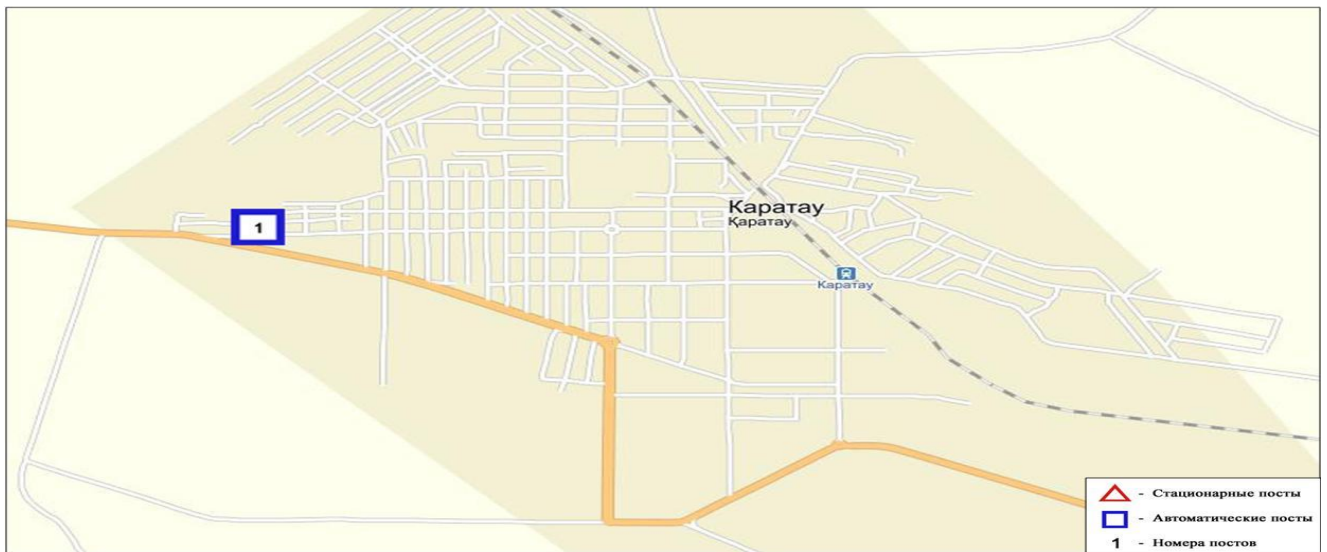
1 қосымша



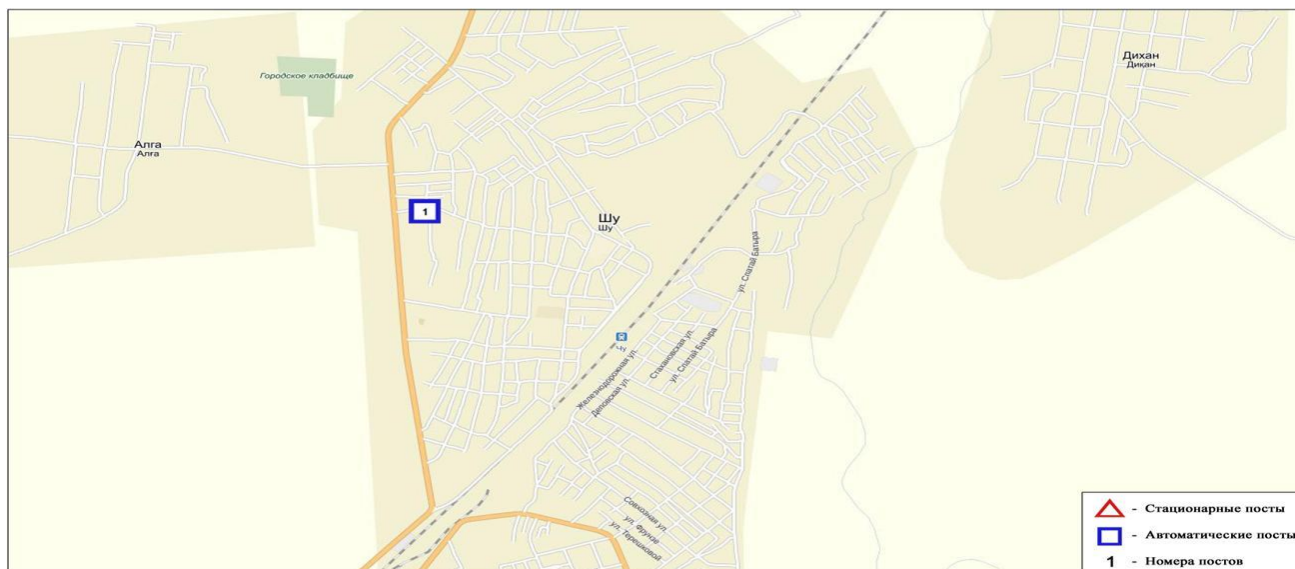
1-сурет. Тараз қаласының бақылау бекеттері мен метеостанциясының орналасу сызбасы



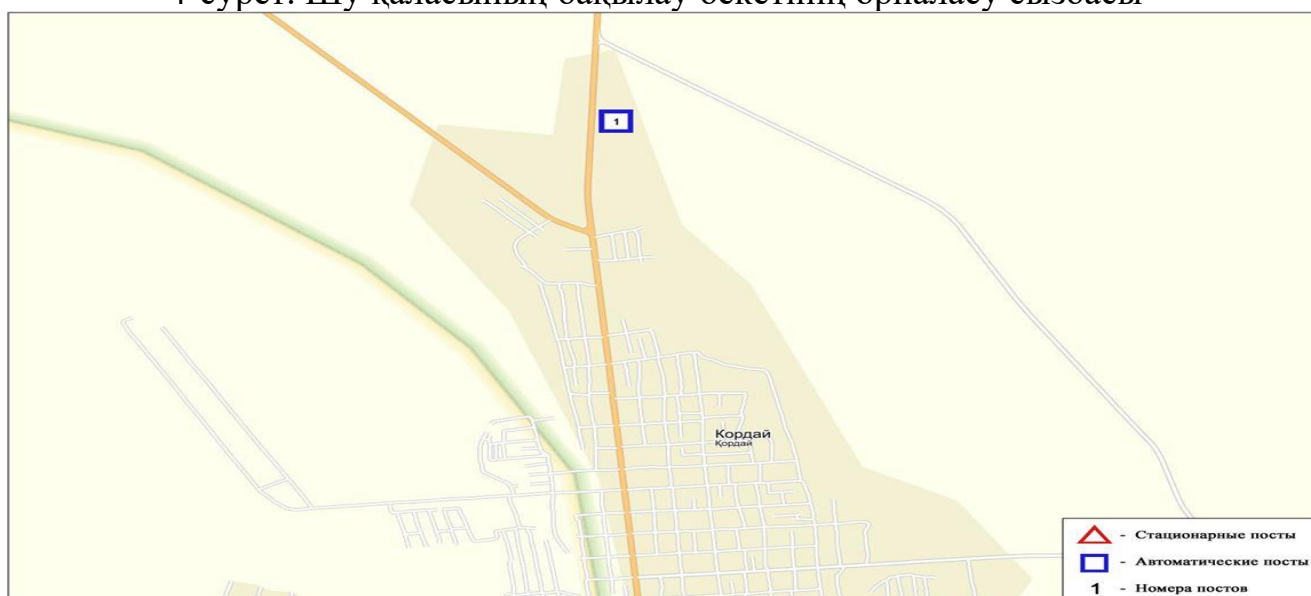
2-сурет. Жанатас қаласының бақылау бекеті мен метеостанциясының орналасу сызбасы



3-сурет. Қаратау қаласының бақылау бекеті мен метеостанциясының орналасу сызбасы



4-сурет. Шу қаласының бақылау бекетінің орналасу сызбасы



5-сурет- Қордай к. бақылау бекетінің орналасу сызбасы

2 Қосымша

Жамбыл облысы жер үсті су сапасының тұстамалар бойынша ақпараты

Су объектісі және тұстама	Физика-химиялық параметрлердің сипаттамасы	
Талас өзені	су температурасы 8,00 – 22,4°С шегінде, сутегі көрсеткіші 7,45 – 8,20, суда еріген оттегінің шоғыры 8,5 – 11,8 мг/дм ³ , ОБТ ₅ 1,34 – 2,79 мг/дм ³ , мөлдірлігі 8 – 12 см құрады.	
Жасөркен а., Жасоркен а. 0,7 км жоғары, су бекеті тұстамасында	нормаланбайды (>5 кл)	қалқыма заттар – 47,7 мг/дм ³ . Қалқыма заттардың концентрациясы фондық кластан асады.
Солнечный к., гидро бекеттен 0,5 км төмен	нормаланбайды (>5 кл)	қалқыма заттар – 55,0 мг/дм ³ . Қалқыма заттардың концентрациясы фондық кластан асады.
Тараз к., Тараз қ. 7,5 км жоғары, МАЭС тұстамасынан 0,7км ыше жоғары, су бекетінен 3,0 км жоғары	нормаланбайды (>5 кл)	қалқыма заттар – 51,0 мг/дм ³ . Қалқыма заттардың концентрациясы фондық кластан асады.

тұстама Тараз қаласынан 10 км төмен, қант және спирт комбинаттарының фильтрация алқаптарынан шыққан коллекторлы-дренаж суларынан 0,7 км төмен	нормаланбайды (>5 кл)	қалқыма заттар – 58,3 мг/дм ³ . Қалқыма заттардың концентрациясы фондық кластан асады.
Аса өзені	бойынша су температурасы 7,0 – 18,0 °С шегінде, сутегі көрсеткіші 7,90 – 8,20, суда еріген оттегінің шоғыры 11,8 – 10,2 мг/дм ³ , ОБТ ₅ 1,45 – 2,65 мг/дм ³ , мөлдірлігі 10 – 18 см құрады.	
Шөлдала шағын ауданы (көпір үсті), Құмшағал а/о.	4 класс	ОХТ – 30,2 мг/дм ³ .
Аса к., Аса к. 500 м төмен	4 класс	магний – 32,7 мг/дм ³ .
Билікөл көлі	су температурасы 18 °С, сутегі көрсеткіші 8,0, суда еріген оттегінің шоғыры 7,3 мг/дм ³ , ОБТ ₅ 12,5 мг/дм ³ , ОХТ 41,6 мг/дм ³ , қалқыма заттар 31,0 мг/дм ³ , минерализация 1342 мг/дм ³ , құрғақ қалдық 1520 мг/дм ³ , мөлдірлігі 10 см құрады.	
Шу өзені	су температурасы 7,0 – 17,8 °С шегінде, сутегі көрсеткіші 7,60 – 8,10, суда еріген оттегінің шоғыры 8,18 – 11,1 мг/дм ³ , ОБТ ₅ 2,14 – 3,34 мг/дм ³ , мөлдірлігі 1 – 12 см құрады.	
Кайнар а. (Благовещенское а.), Кайнар а. 0,5 км төмен: су бекетінен 65 м. төмен	3класс	магний – 27,2 мг/дм ³ . Магнийдің концентрациясы фондық кластан асады.
Д.Қонаев а. 0,5 км төмен	4 класс	магний – 37,6 мг/дм ³ .
Ақсу өзені	су температурасы 12,0 – 17,0 °С, сутегі көрсеткіші 7,80 – 8,20, суда еріген оттегінің шоғыры 8,21 – 13,4 мг/дм ³ , ОБТ ₅ 1,92 – 2,34 мг/дм ³ , мөлдірлігі 2 – 4 см құрады.	
Ақсу а. 0,5 км жоғары, Ақсу өзені сағасынан 10 км	4 класс	магний – 41,0 мг/дм ³ . Магнийдің концентрациясы фондық кластан аспайды.
Қарабалта өзені	су температурасы 8,0 – 18,8 °С, сутегі көрсеткіші 7,50 – 8,00, суда еріген оттегінің шоғыры 7,61 – 11,4 мг/дм ³ , ОБТ ₅ 2,27 – 3,10 мг/дм ³ , мөлдірлігі 3 – 16 см құрады.	
Баласағұн к. Қырғызстанмен шекаралас, өзен сағасынан 29 км	5 класс	сульфаттар – 674,3 мг/дм ³ . Сульфаттың концентрациясы фондық кластан асады.
Тоқташ өзені	су температурасы 10,0 – 20,0 °С, сутегі көрсеткіші 7,80 – 8,10, суда еріген оттегінің шоғыры 7,67 – 12,0 мг/дм ³ , ОБТ ₅ 2,06 – 3,30 мг/дм ³ , мөлдірлігі 3 – 8 см құрады.	
Қырғызстанмен шекарада, Жауғаш Батыр а. ауыл шетіндегі өзен сағасынан 78 км қашықтықта	4 класс	Магний – 85,7 мг/дм ³ , сульфаттар – 410,0 мг/дм ³ . Магнийдің және сульфаттардың концентрациясы фондық кластан асады.
Сарықау өзені	су температурасы 9,0 – 18,0 °С, сутегі көрсеткіші 7,80 – 8,10, суда еріген оттегінің шоғыры 7,49 – 13,8 мг/дм ³ , ОБТ ₅ 2,14 – 2,88 мг/дм ³ , мөлдірлігі 0 – 3 см құрады.	
тұстама Қырғызстанмен шекарада, Шу өзеніне құйғанға дейін 35км,	5 класс	сульфаттар – 698,0 мг/дм ³ . Сульфаттың концентрациясы фондық кластан

Мерке ауылынан 63 км		асады.
Тасөткел су қоймасы	су температурасы 17,2°С, сутегі көрсеткіші 7,80, суда еріген оттегінің шоғыры 9,83 мг/дм ³ , ОБТ ₅ – 3,54 мг/дм ³ , су мөлдірлігі 8 см құрады.	
тұстама Тасөткел а., Тасөткел стансасынан оңтүстікке қарай 2,5 км, су қойма бөгенінен (оңтүстік-шығысқа) 0,5 км жоғары	нормаланбайды (>5 кл)	қалқыма заттар – 76,0 мг/дм ³ . Қалқыма заттардың концентрациясы фондық кластан асады.

3 Қосымша

Жамбыл облысының аумағындағы көлдердің жер үсті сулары сапасының нәтижелері

№	Ингредиенттердің атауы	Өлшем бірлігі	2023 жылдың 4 тоқсаны
			Билікөл көлі бойынша
1	Көзбен шолу		таза
2	Температура	°С	18,0
3	Сутегі көрсеткіші		8,00
4	Еріген оттегі	мг/дм ³	7,30
5	Мөлдірлігі	см	10
6	ОБТ ₅	мГО/дм ³	12,5
7	ОХТ	мг/дм ³	41,6
8	Қалқыма заттар	мг/дм ³	31,0
9	Гидрокарбонаттар	мг/дм ³	342,0
10	Кермектік	мг/дм ³	11,4
11	Минерализация	мг/дм ³	1342
12	Натрий + калий	мг/дм ³	206
13	Құрғақ қалдық	мг/дм ³	1520
14	Кальций	мг/дм ³	68,1
15	Магний	мг/дм ³	97,2
16	Сульфаттар	мг/дм ³	533,0
17	Хлоридтер	мг/дм ³	92,9
18	Фосфаттар	мг/дм ³	0,007
19	Жалпы фосфор	мг/дм ³	0,013
20	Нитритті азот	мг/дм ³	0,029
21	Нитратты азот	мг/дм ³	0,59
22	Жалпы темір	мг/дм ³	0,05
23	Аммоний ионы	мг/дм ³	0,21
24	АББЗ /СББЗ	мг/дм ³	0,03
25	Фенолдар	мг/дм ³	0,001
26	Мұнай өнімдері	мг/дм ³	0,06
27	Су деңгейі	м	2,04

Анықтамалық бөлім

Елді-мекен ауасындағы ластаушы заттардың шекті жол берілген шоғырлары (ШЖШ)

Қоспаның атауы	ШЖШ мәні, мг/м ³		Қауіптілік класы
	максималды бір реттік (ШЖШ _м)	орта-тәуліктік (ШЖШ _{о.т})	

Азот диоксиді	0,2	0,04	2
Азот оксиді	0,4	0,06	3
Аммиак	0,2	0,04	4
Бенз/а/пирен	-	0,1 мкг/100 м ³	1
Бензол	0,3	0,1	2
Бериллий	0,09	0,00001	1
Қалқыма бөлшектер (шаң)	0,5	0,15	3
PM 10 қалқыма бөлшектері	0,3	0,06	
PM 2,5 қалқыма бөлшектері	0,16	0,035	
Хлорлы сутек	0,2	0,1	2
Кадмий	-	0,0003	1
Кобальт	-	0,001	2
Марганец	0,01	0,001	2
Мыс	-	0,002	2
Күшән	-	0,0003	2
Озон (жербеті)	0,16	0,03	1
Қорғасын	0,001	0,0003	1
Күкірт диоксиді	0,5	0,05	3
Күкірт қышқылы	0,3	0,1	2
Күкіртсутегі	0,008	-	2
Көміртегі оксиді	5,0	3	4
Фенол	0,01	0,003	2
Формальдегид	0,05	0,01	2
Фторлы сутек	0,02	0,005	2
Хлор	0,1	0,03	2
Хром (VI)	-	0,0015	1
Мырыш	-	0,05	3

«Қалалық және ауылдық елді-мекендердегі атмосфералық ауаға қойылатын гигиеналық нормативтер» (2022 жылғы 02 тамыздағы № ҚР ДСМ-70)

Атмосфераның ластану индексінің дәрежесін бағалау

Градация	Атмосфералық ауаның ластануы	Көрсеткіштер	Айға бағалау
I	Төмен	СИ ЕЖҚ, %	0-1 0
II	Көтеріңкі	СИ ЕЖҚ, %	2-4 1-19
III	Жоғары	СИ ЕЖҚ, %	5-10 20-49
IV	Өте жоғары	СИ ЕЖҚ, %	>10 >50

Мемлекеттік органдарды тұрғындар қоғамдастығын ақпараттандыру үшін қалалардың атмосфера ластануының жай-күйі жөніндегі құжат 52.04.667–2005 БҚ. Әзірлеуге, салуға, баяндауға және мазмұндауға қойылатын жалпы талаптар.

Су пайдаланудың санаттары (түрлері) бойынша суды пайдалану класстарын саралау

Суды пайдалану	Тазарту	Суды пайдалану сыныптары
----------------	---------	--------------------------

санаты (түрі)	мақсаты/түрі	1 класс	2 класс	3 класс	4 класс	5 класс
Балық шаруашылығы	Албыртбалық	+	+	-	-	-
	Тұқыбалық	+	+	-	-	-
Шаруашылық ауыз сумен жабдықтау	Қарапайым су дайындау	+	+	-	-	-
	Дағдылы су дайындау	+	+	+	-	-
	Қарқынды су дайындау	+	+	+	+	-
Рекреация		+	+	+	-	-
Суару	Дайындықсыз	+	+	+	+	-
	Картада тұнбалау	+	+	+	+	+
Өнеркәсіптік:						
Технологиялық мақсатта, салқындату үрдісі		+	+	+	+	-
гидроэнергетика		+	+	+	+	+
Пайдалы қазбаларды өндіру		+	+	+	+	+
су көлігі		+	+	+	+	+

Су объектілерінде су сапасын жіктеудің бірыңғай жүйесі (ҚР АШМ СРК 09.11.2016 жылғы №151 бұйрығы)

Радиациялық қауіпсіздік стандарты

Нормаланған мәндер	Доза шектері
Тиімді доза	Халық
	Жылына орта есеппен алғанда 1 м ³ в кез келген 5 жыл ішінде 5 м ³ в аспайды

* «Радиациялық қауіпсіздікті қамтамасыз етуге қойылатын санитарлық-эпидемиологиялық талаптар»

Топырақты ластаушы зиянды заттар шоғырларының шекті жол берілген (бұдан әрі - ШРШ) мөлшері

Заттардың атауы	Шекті рұқсат етілген шоғыр (бұдан әрі - ШРШ) топырақта мг/кг
Қорғасын (жалпы нысан)	32,0
Хром (жылжымалы нысан)	6,0

* Тіршілік ету ортасының қауіпсіздігіне арналған гигиеналық нормативтер Қазақстан Республикасы Денсаулық сақтау министрі 2021 жылғы 21 сәуірдегі № КР ДСМ -32 бұйрығымен бекітілген

**«ҚАЗГИДРОМЕТ» РМҚ
ЖАМБЫЛ ОБЛЫСЫ ФИЛИАЛЫ**

**МЕКЕН-ЖАЙЫ:
ТАРАЗ ҚАЛАСЫ
ШЫМКЕНТ КӨШЕСІ 22
ТЕЛ. 8-(7262)-31-60-81
8-(7262)-56-80-51
E MAIL: info_zmb@meteo.kz**