

Мангистауская область

Климат Мангистауской области формируется под преобладающим влиянием арктических, иранских и туранских воздушных масс. В холодный период года здесь господствуют массы воздуха, поступающие из западного отрога сибирского антициклона, в теплый период они сменяются перегретыми тропическими массами из пустынь Средней Азии и Ирана. Под влиянием этих воздушных масс формируется резко континентальный крайне засушливый тип климата.

Влияние Каспийского и Аральского моря также очень ограничено. Оно заметно лишь в узкой полосе побережья и выражается в небольшом увеличении влажности воздуха, повышении температуры в зимние месяцы, понижении температуры в летние месяцы, в уменьшении годовых и суточных амплитуд температуры.

Средняя температура января – самого холодного месяца $-5, -8^{\circ}\text{C}$ на севере и $-1, -4^{\circ}\text{C}$ на юге территории. В целом зима довольно теплая, непродолжительная, с часто наблюдающимися оттепелями на юге области. Однако в некоторые наиболее холодные зимы морозы достигают -38°C (абсолютный минимум).

Лето на большей части территории области жаркое и продолжительное. Повсеместно средняя температура июля (самого жаркого месяца) не ниже $24,0^{\circ}\text{C}$. В отдельные годы температура воздуха повышается до $42-47^{\circ}\text{C}$ (абсолютный максимум).

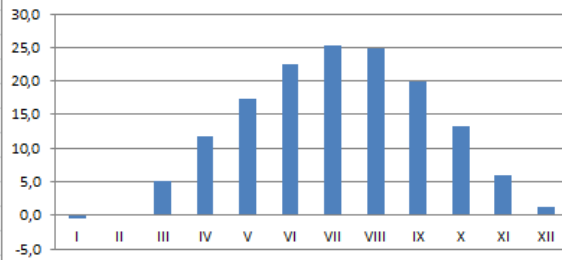
Длительность периода со средней суточной температурой воздуха выше 0°C 250-300 дней.

Осадков выпадает очень мало. Среднее годовое количество их не превышает 130-180 мм. Максимум осадков приходится на теплый период года.

Рассматриваемая территория располагает большими энергетическими запасами ветра. Характерны сильные ветры и бури. На большей части территории средняя годовая скорость ветра составляет 4-5 м/с. Очень большими скоростями ветра характеризуется побережье Каспийского моря, где средняя годовая скорость ветра составляет 6-7 м/с. На большей части территории преобладают восточные и юго-восточные ветры.

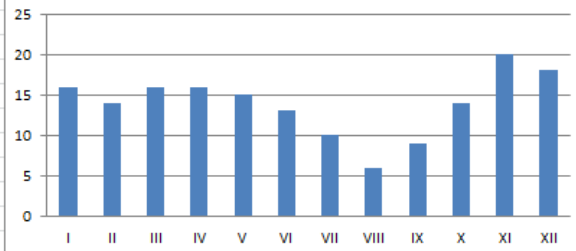
Осредненные значение за 30 лет

Средняя месячная температура воздуха, °С
г. Актау



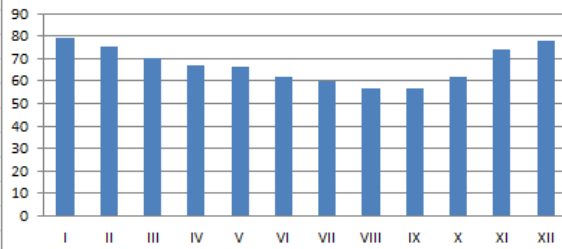
Осредненные данные за 30 лет по МС Актау

Среднее месячное количество осадков, мм
г. Актау



Осредненные данные за 30 лет по МС Актау

Средняя месячная относительная влажность
воздуха, % г. Актау



Осредненные данные за 30 лет по МС Актау