ГОСУДАРСТВЕННЫЙ КОМИТЕТ СССР ПО ГИДРОМЕТЕОРОЛОГИИ И КОНТРОЛЮ ПРИРОДНОЙ СРЕДЫ

КАЗАХСКОЕ РЕСПУБЛИКАНСКОЕ УПРАВЛЕНИЕ
ПО ГИДРОМЕТЕОРОЛОГИИ И КОНТРОЛЮ ПРИРОДНОЙ СРЕДЫ

ГОСУДАРСТВЕННЫЙ ВОДНЫЙ КАДАСТР

ЕЖЕГОДНЫЕ ДАННЫЕ О РЕЖИМЕ И РЕСУРСАХ ПОВЕРХНОСТНЫХ ВОД СУШИ

1981 г.

Часть 1. Реки и каналы

Часть 2. Озера и водохранилища

Том V

Выпуск 3

(Бассейны рек Сырдарьи, Чу и Талас)

Гидрометеослужба СССР
Инв. № 171
Казахское республиканское управление
по гидрометеорологии
12 11 84

АЛМА-АТА 1984

Научно-
Б И Б Л
ОТ
24283

Гидрометеоиздат СССР
Инв. № 171
12 11 84

ГОСУДАРСТВЕННЫЙ КОМИТЕТ СССР ПО ГИДРОМЕТЕОРОЛОГИИ И КОНТРОЛЮ ПРИРОДНОЙ СРЕДЫ

КАЗАХСКОЕ РЕСПУБЛИКАНСКОЕ УПРАВЛЕНИЕ
ПО ГИДРОМЕТЕОРОЛОГИИ И КОНТРОЛЮ ПРИРОДНОЙ СРЕДЫ

ГОСУДАРСТВЕННЫЙ ВОДНЫЙ КАДАСТР

Раздел 1. ПОВЕРХНОСТНЫЕ ВОДЫ

Серия 2. Ежегодные данные

ЕЖЕГОДНЫЕ ДАННЫЕ О РЕЖИМЕ И РЕСУРСАХ
ПОВЕРХНОСТНЫХ ВОД СУШИ

1981 г.

Часть 1. Реки и каналы
Часть 2. Озера и водохранилища

Том V

Выпуск 3

(Бассейны рек Сырдарьи, Чу и Талас)



АЛМА-АТА 1984

УДК 551.482.2(06)

© Казахское республиканское управление по гидрометеорологии и контролю природной среды, 1984

ЕЖЕГОДНЫЕ ДАННЫЕ О РЕЖИМЕ И РЕСУРСАХ ПОВЕРХНОСТНЫХ ВОД СУШИ

1981 г.

Части I и 2
Том 5 Выпуск 3

Ответственный редактор В.Д.Жукова

Подписано к печати 19.12.83 Формат бум.л. 70x108/8 Бумага картографич.
Печать офсетная Усл.печ.л. 33,6 Уч.-изд.л. 38,3
Тир. 200 экз. Зак.№ 376 Ц. 2р.28 к.

УГКС Казахской ССР, 480072 г.Алма-Ата, проспект Абая 32
Фабрика офсетной печати ВНИИГМИ-МЦД, 249020 г.Обнинск, ул.Королева д.6

О Г Л А В Л Е Н И Е

		Стр.
Предисловие		4
Принятые сокращения		4
Схема деления издания "Ежегодные данные о режиме и ресурсах поверхностных вод суши" на тома и выпуски		5
Алфавитный список рек, каналов, водохранилищ и озер, сведения по которым помещены в настоящем выпуске		6
Схема расположения гидрологических постов		7
ЧАСТЬ I. РЕКИ И КАНАЛЫ		
Таблица I.I	Список постов на реках и каналах, сведения по которым помещены в настоящем выпуске	9
Описание постов и дополнения к ранее опубликованным описаниям		I4
Озор режима рек		I4
Таблица I.2	Уровень воды	I5
Таблица I.3	Расход воды	59
Таблица I.4	Оценка надежности подсчета стока воды	I0I
Таблица I.6	Заборы и сбросы воды по длине рек	I07
Таблица I.7	Русловые водные балансы	III
Таблица I.8	Ресурсы поверхностных вод	II4
Таблица I.9	Мутность воды	II6
Таблица I.I0	Расходы взвешенных и влекомых наносов	I20
Таблица I.II	Гранулометрический состав и плотность наносов	I25
Таблица I.I2	Температура воды	I32
Таблица I.I3	Толщина льда и высота снега на льду	I40
Таблица I.I4	Ледовые явления на участке поста	I43
ЧАСТЬ 2. ОЗЕРА и ВОДОХРАНИЛИЩА		
Таблица 2.I	Список постов на озерах и водохранилищах, сведения по которым помещены в настоящем выпуске	I47
Таблица 2.2	Местоположение пунктов наблюдений на акватории озер и водохранилищ	I50
Таблица 2.3	Уровень воды на постах	I52
Таблица 2.6	Температура воды у берегов	I56
Таблица 2.7	Температура воды поверхностного слоя на акватории водоемов	I58
Таблица 2.8	Температура воды на различных глубинах	I60
Таблица 2.9	Теплосодержание водной массы	I62
Таблица 2.I0	Ледовые явления на участке поста	I64
Таблица 2.II	Толщина льда и высота снега на льду у берега	I67
Таблица 2.I3	Водный баланс	I69
Таблица 2.I4	Повторяемость ветра различной скорости и направления	I7I
Таблица 2.I5	Высота и период волн при различной скорости и направлении ветра	I73
ПРИЛОЖЕНИЕ:	Список каналов, коллекторов и сбросов	I75
	Схемы расположения водозаборов и сбросов	I79
	Средние декадные и средние месячные расходы воды по каналам коллекторам и сбросам	I84

ПРЕДИСЛОВИЕ

Публикуемая часть государственного водного кадастра(ГВК) состоит из трёх разделов: I.Поверхностные воды; 2.Подземные воды; 3.Использование вод.Каждый из этих разделов,в свою очередь,подразделяется на слудующие серии:

I. Каталожные данные(по разделу "Поверхностные воды" на первом этапе каталогом будет служить раннее изданный справочник "Ресурсы поверхностных вод СССР, ч.I - Гидрологическая изученность" и издаваемый ежегодно "Справочник гидрометфонда СССР, ч.3 -Гидрология суши").

2. Ежегодные данные.

3. Многолетние данные(издаются Iраз в 5 лет).

Серия 2 раздела "Поверхностные воды" включает четыре издания: "Ежегодные данные о режиме и ресурсах поверхностных вод суши","Ежегодные данные о качестве поверхностных вод суши","Ежегодные данные о селевых потоках","Ежегодные данные о режиме и качестве вод морей и морских устьев рек".

Настоящий ежегодник,издаваемый начиная с материалов I978 года,является продолжением прежнего "Гидрологический ежегодник" и состоит из двух частей.В части I "Реки и каналы" публикуются данные стандартных гидрологических наблюдений на реках и приравненных к ним каналам за уровнем и температурой воды,состоянием водного объекта,толщиной льда,стоком воды и наносов,суммарные величины заборов и сбросов воды,сведения о русловых водных балансах по участкам рек с интенсивным исполь - зованием для нужд народного хозяйства,о ресурсах поверхностных вод и их использованием(по бассейнам).

В части 2 "Озера и водохранилища" публикуются данные стандартных гидрологических наблюдений на озерах и водохранилищах(на береговых постах и на акватории водоемов) за уровнем и температурой воды,состоя - нием водного объекта,толщиной льда,волнением,а также теплозапасы и водный баланс водоемов.

Данные наблюдений за уровнем на водохранилище публикуются во второй части.

Данные о химическом составе воды(качество вод) и селевых потоках хранятся в Гидрометфонде.

В состав ежегодника,по просьбе потребителей, включены сведения о водных ресурсах,русловых балансах и водопользовании,повышен уровень обобщения данных об уровнях,расходах воды,ледовых явлениях.

Формы отдельных таблиц несколько изменены с учетом требований технологии их получения на ЭВМ.

С целью сокращения объема ежегодника некоторые ранее опубликованные исходные данные и материалы специализированных наблюдений(измеренные расходы воды и наносов) исключены из ежегодника.

В настоящем выпуске ежегодника опубликованы результаты гидрологических наблюдений,выполненных на водных объектах станциями и постами Казахской УГКС,а также сведения о заборах воды из водных объектов и сбросах воды в них по данным учета водопользования,полученными от органов Минводхоза СССР(таблица I.6).

В предложении,помещенном после 2 части "Ежегодные данные",приведены сведения отдельно по каждому каналу и сбросу в виде среднемесячных величин.

Начиная с I98I года публикация данных Государственного водного кадастра осуществляется по единому территориальному делению основанному на административно бассейновом принципе.В качестве основного уровня обобщения кадастровой информации принята Союзная республика.Каждой союзной республике соответствует отдельный том изданий кадастра.

Нумерация томов осуществляется в порядке перечисления союзных республик в Конституции СССР. Внутри томов материалы компонируются по бассейновому принципу.

Для удобства потребителей после предисловия помещена таблица территориального деления изданий ГВК и номенклатура изданий принятая в настоящее время и существующая до I98I года.

Ежегодные данные составлены на ГМО Джамбул начальником ОГУВ тов.ПОПОВОЙ В.П.,ГМБ Кзыл-Орда ст.инженером ОЛЕЙКЕВИЧ В.И., ГМО Чимкент начальником ОГУВ тов.МУМИНОВЫМ А.А.

Проверка,монтаж,подготовка к печати частей I и 2 "Ежегодных данных" произведена на ГМО Чимкент группой по подготовке к изданию материалов гидрологических наблюдений ст.техником ПАВЛОВОЙ Р.В.,инженером ШУТЯТИНОЙ О.Ф. и техником КЕРНОСОВОЙ В.А. Ответственный редактор частей I и 2 "Ежегодных данных" тов.ЖУКОВА В.Д.

ПРИНЯТЫЕ СОКРАЩЕНИЯ

В ежегодных данных приняты следующие общие для всех таблиц условные обозначения:

абс - абсолютный; БС - Балтийская система высот; вдхр - водохранилище; вып. - выпуск; высш. - высший;г. - город,год;гидроствор - гидрометрический створ; ГЭС - гидроэлектрическая станция; ж.-д.ст. - железнодорожная станция; зим. - зимовье; им. - имени; кан. - канал; клх - колхоз; л. - левый приток; низш. - низший;оз. - озеро; пос. - посёлок; пгт - посёлок городского типа; прот. - протока; п.- правый приток; р. - река; руч. - ручей; рзд - разъезд; с. - селение,село; свх - совхоз;средн. - средний;ст. - станция; Т. - том; уроч. - урочище; уч. - участок; усл. - условный

ГТИ - Государственный гидрологический институт
ГМБ - Гидрометеорологическое бюро
ГМФ - Гидрометфонд СССР
Госкомгидромет - Государственный комитет СССР по гидрометеорологии и контролю природной среды
ММиВХ - Министерства мелиорации и водного хозяйства
УГКС - Управление по гидрометеорологии и контролю природной среды
УОС - Управление оросительной системы

СХЕМА ДЕЛЕНИЯ ИЗДАНИЯ „ЕЖЕГОДНЫЕ ДАННЫЕ О РЕЖИМЕ И РЕСУРСАХ ПОВЕРХНОСТНЫХ ВОД СУШИ“ НА ТОМА И ВЫПУСКИ

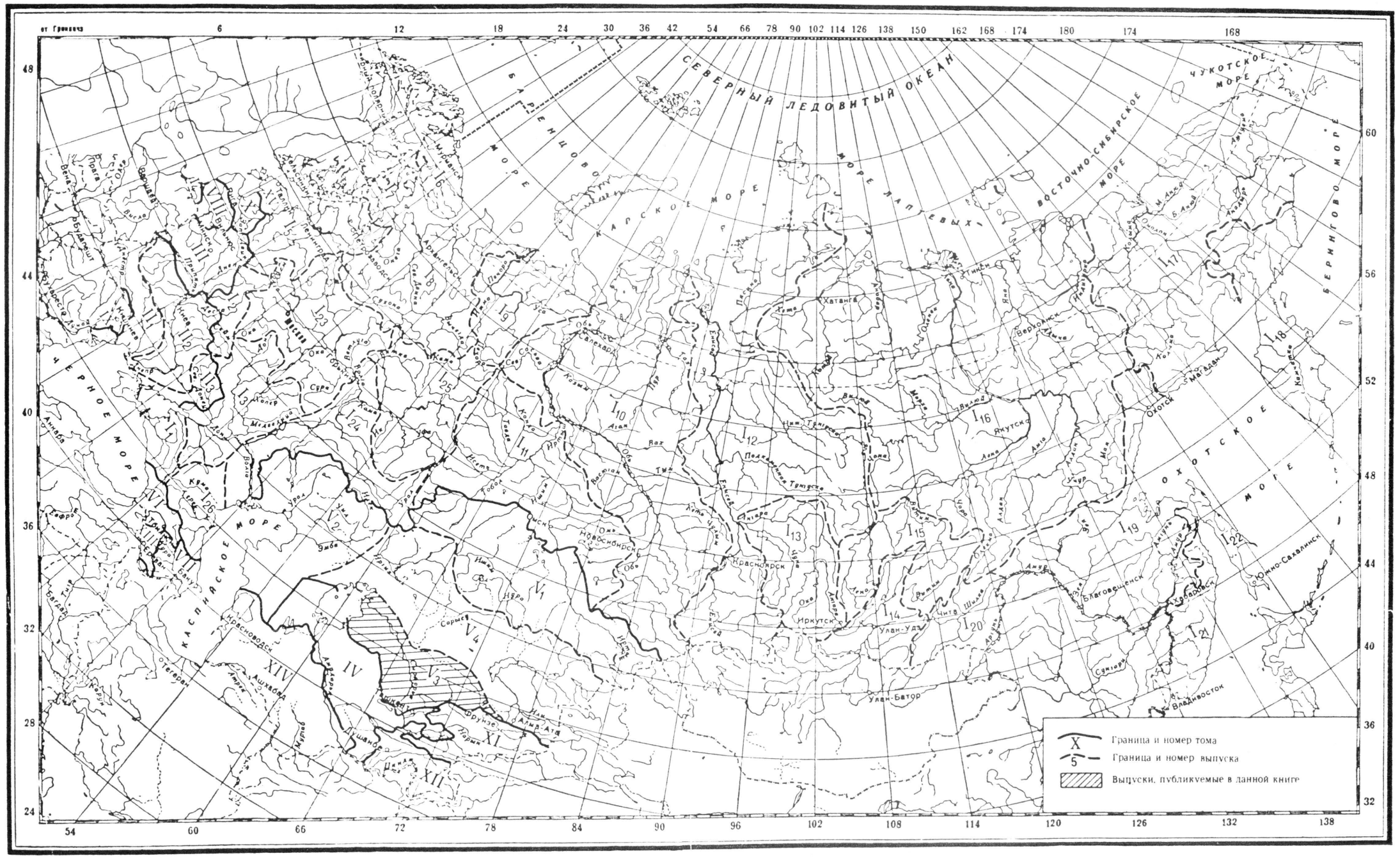

Алфавитный список рек, каналов, водохранилищ и озер, сведения по которым помещены в настоящем выпуске

Название водного объекта	Куда впадает, принадлежит бассейну	Номер по списку постов
1	2	3
Акмечеть, см. Акмозейсай	–	–
Акмозейсай, р	р. Эрмекбадам (л)	38
Акоу, р	р. Арысь (л)	29,30
Аксумбе, р	теряется в 3,0 км северо-восточнее род. Шошкабулак	83
Актобе, р	не доходит до р. Сырдарья (п)	60
Актобе, см. Актобе	–	–
Алмалы, р	р. Каттабугунь (л)	50
Аристанды, р	р. Аксай (п), Шаян I (п)	54
Арстанды, см. Аристанды	–	–
Арыстанды, см. Аристанды	–	–
Арыс, см. Арысь	–	–
Арысь, р	р. Сырдарья (п)	I9-2I
Аспара, р	р. Курагаты (п)	79
Асса, р	оз. без названия	89,90
Ашилган, р	р. Сырдарья (п)	6I
Бадам, вдхр	р. Бадам	04
Бадам, р	р. Арысь (л)	34-36
Бадам, см. Сасыксай	–	–
Бадамсай, см. Бадам	–	–
Баилдыр, см. Баялдыр	–	–
Байзсай, см. Сасыксай	–	–
Балабугунь, р	р. Бугунь (л)	5I,52
Балды-Берек, см. Болдыбрек	–	–
Балдыбрек, см. Болдыбрек	–	–
Балдыргенсай, см. Ашилган	–	–
Балыксу, см. Балыкши	–	–
Балактысу, см. Балыкши	–	–
Балыкчи, см. Балыкши	–	–
Балыкши, р	р. Арысь (п)	24
Баралдай, см. Боралдай	–	–
Баялдыр, р	р. Карашик (п)	58
Беркара, р	оз. Бийлюколь	94
Беркуты, р	теряется у клх К. Маркса	98
Бийлюколь, оз	вытекает р. Асса	05
Болдабрек, см. Болдыбрек	–	–
Болдыбрек, р	р. Сайрам (п)	44,45
Боралдай, р	р. Арысь (п)	32,33
Боролдай, см. Боралдай	–	–
Бугунь, вдхр	р. Бугунь	03
Бугунь, р	оз. Кумколь	48
Бургулюк, р	р. Акмозейсай (п)	39
Бурджар, см. Буржар	–	–
Буржар, р	р. Бадам (п)	47
Буруллай, см. Боралдай	–	–
ГЭС, кан. (р. Мерке)	–	78
Джебоглы, см. Кебаглысу	–	–
Джеболгысу, см. Кебаглысу	–	–
Джельбулаксай, см. Келес	–	–
Канысай, р	теряется в 2,7 км северо-восточнее Ивановки	68
Кебаглысу, р	р. Арысь (л)	22
Кельбулаксай, см. Келес	–	–
Килагаката, см. Актобе	–	–
Икансу, р	не доходит до р. Сырдарья (п)	55
Кантал, см. Карашик	–	–
Кантаг-Карачик, см. Карашик	–	–
Канташ, см. Карашик	–	–
Каракистак, см. Каракыстак	–	–
Каракиштак, см. Каракыстак	–	–
Караконыз, р	р. Чу (п)	67
Каракунуз, см. Караконыз	–	–
Кара-Кунузка, см. Караконыз	–	–
Каракыстак, р	р. Курагаты (п)	76
Караозек, протока р. Сырдарьи	р. Сырдарья (п)	I4,I5
Кара-Узяк, см. Караозек	–	–
Карауngур, см. Сарыбулак	–	–
Карачик, см. Карашик	–	–
Карашик, р	оз. Текеколь	56,57
Куршукан, см. Актобе	–	–
Карой, см. Карашик	–	–
Каскасу, р	р. Сайрам (л)	43
Каттабугунь, р.	р. Бугунь (п)	49
Келес, р	р. Сырдарья (п)	I6,I7
Кельтемашат, р	р. Машат (п)	27
Кокбулак, р	р. Арысь (п)	25
Кокдунен, р	бас. р. Курагаты (п)	75
Кокоук, см. Кокбулак	–	–
Коксай, р	теряется в 5,0 км восточнее с. Андреевка, бас. р. Терс	I00
Коктал, р	оз. Ащи-Куль	96
Кулан, р	р. Арысь (п)	23
Культоган, см. Мерке	–	–
Куругаты, р	р. Чу (л)	73
Куркуреусу, р	р. Асса (п)	9I
Курукелес, р	р. Сырдарья (п)	I8
Майдантал, см. Ашилган	–	–
Макбель, р	бас. р. Талас	87
Малая Арна, протока	р. Чу	8I
Машат, р	р. Арысь (л)	26
Мерке, р	р. Курагаты (п)	77
Ранг, р	междуречье Чу и Талас	82
Ранг-Озен, см. Ранг	–	–
Ргайты, р	кан. Георгиевский (п)	69
Ргайты Западная, см. Ргайты	–	–
Сайрам, р	р. Бадам (п)	40,4I
Сайрамсу, см. Сайрам	–	–
Сарыайгыр, р	р. Сайрам (л)	42
Сарыбулак, р	р. Арысь (п)	28
Сарымсаксай, см. Ашилган	–	–
Сасыксай, р	р. Бадам (л)	46
Суганды, р	р. Кокпатас, бас. р. Чу (п)	70
Сырдарья, р	Аральское море	I-I3
Талас, р	озеро без названия	84-86, I0I
Тамды, р	оз. Джалангау-Куль	95
Тасарык, см. Баялдыр	–	–
Ташлаксай, см. Актобе	–	–
Ташуткульское вдхр	р. Чу	06
Терс, р	р. Асса (л)	92
Теспе, см. Аксу	–	–
Узун-Машат, см. Машат	–	–
Улугур, см. Акмозейсай	–	–
Улькен-Кокбулак, см. Кокбулак	–	–
Улькун-Кокбулак, см. Кокбулак	–	–
Улькун-Боролдай, см. Боролдай	–	–
Унгурлю, р	–	7I
Утеба, см. Машат	–	–
Ушбас, р	оз. Кызылколь	99
Ушозен, см. Ашилган	–	–
Хантаги, см. Карашик	–	–
Хантаг-Карачик, см. Карашик	–	–
Хантак, см. Карашик	–	–
Чабакты, см. Шабакты	–	–
Чалдовар, р	бас. р. Аспара	80
Чардаринское вдхр	р. Сырдарья	0I,02
Чокпак, см. Шокпак	–	–
Чокпар, см. Шокпар	–	–
Чу (Большая Арна), р	оз. без названия юго-восточнее оз. Ащи-Куль	62-66
Чубарсу, см. Шубарсу	–	–
Шабакты, р	теряется в 6,3 км севернее клх им. Чапаева	97
Шалсу, р	бас. р. Талас	88
Шаян I, р	р. Бугунь (п)	53
Шерт, р	р. Ермаксу (п), кан. Бельарык (п) из р. Карашик	59
Шокпак, р	р. Терс (п)	93
Шокпар, р	р. Кербулак (п), бас. р. Чу (п)	72
Шубарсу, р	р. Арысь (л)	3I
Шунгур, р	р. Курагаты (л)	74
Эрмекбадам, р	р. Бадам (п)	37
Юреката, см. Шерт	–	–

СХЕМА РАСПОЛОЖЕНИЯ ГИДРОЛОГИЧЕСКИХ ПОСТОВ

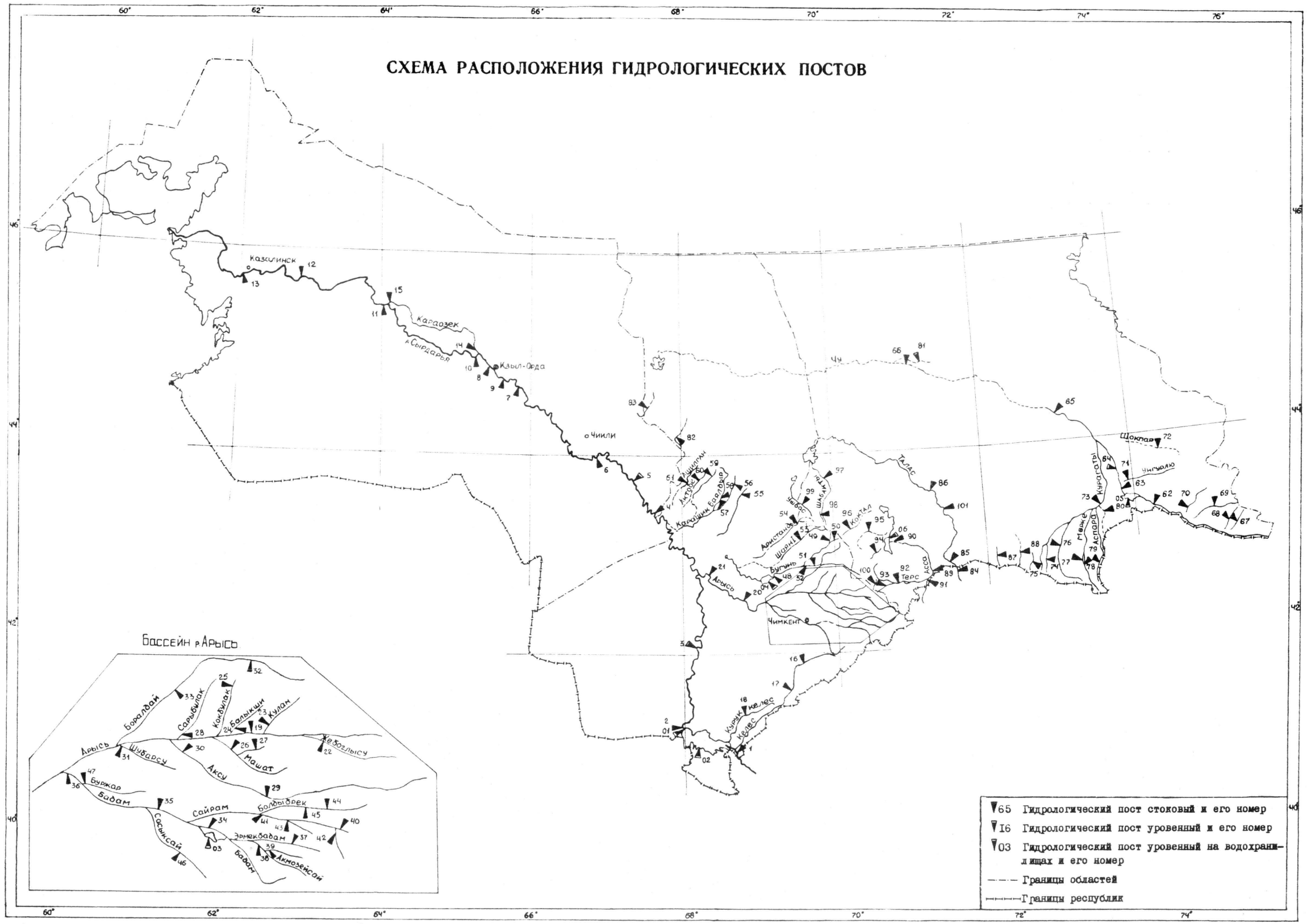

Часть I

РЕКИ И КАНАЛЫ

Таблица 1.1

Список постов на реках и каналах, сведения по которым помещены в настоящем выпуске

В ежегоднике принято называть гидрологическим постом пункт на водном объекте, оборудованный устройствами и приборами для проведения систематических гидрологических наблюдений.

Посты в списке размещены в порядке гидрологической схемы: в каждом бассейне сначала помещаются посты на главной реке (от истока до устья), затем-посты на её притоках в порядке их впадения (от истока к устью притока).

Две даты открытия даны для тех постов, водомерные устройства которых переносились в прошлые годы без сохранения непрерывности ряда уровенных наблюдений, при чем первая дата указывает первоначальную дату открытия поста в данном пункте, а вторая, в скобках-дату последнего переноса водомерного устройства.

Две даты открытия указаны также и для постов, режим объектов которых существенно изменился в результате искуственного регулирования.

В графе I4 приведены сведения о наличии и месте хранения материалов, не приведенных в настоящем ежегоднике.

В конце графы I5, для удобства пользования сведениями граф I0-I4, повторены номера постов.

В графе 9 приняты следующие сокращенные обозначения систем высот: БС - Балтийская система высот. Обозначение, заключенное в скобки, указывает на пониженную точность определения высотной отметки.

абс. - принята абсолютная система высот, не приведенная к единой Балтийской системе.

усл. - условная система высот, принятая для данного поста.

В графе I4 таблицы использованы сокращения: ИРВ - измеренные расходы воды. ИРВН - измеренные расходы воды и взвешенных наносов. ХСВ - химический состав воды.

Таблица 1.1. **Список постов на реках и каналах, сведения по которым помещены в настоящем выпуске**

Номер поста	Название водного объекта	Код водного объекта	Местоположение (название) поста	Код поста	Расстояние от устья, км	Площадь водосбора, кв. км	Отметка нуля поста	
							высота, м	система высот
1	2	3	4	5	6	7	8	9
I	р.Сырдарья	II4I00001	Выше устья р.Келес Нижний бьеф	I6497	1732	-	42,56	усл
2	"	II4100001	Нижний бьеф Чардаринского водохранилища(гм.ст.Чардара)	I603I	I633	I74000	230,00	(БС)
3	"	II4I00001	свх "Байракум"	I6033	I509	-	206.00	БС
4	"	II4I00001	уч.Коктюбе	I6035	I28I	-	I77,00	усл
5	"	II4I00001	ж.-д.ст.Аккум	I6036	II40	-	I63,00	БС
6	"	II4I00001	ж.-д.ст.Тюмень-Арык	I6037	996	2I9000	I54,00	"
7	"	II4I00001	рзд Кергельмес	I6039	804	-	I29,00	"
8	"	II4I00001	г. Кзыл-Орда	I604I	7I8	-	I22,00	"
9	"	II4I00001	пгт Тасбугет			-	I22,00	усл
I0	"	II4I00001	ж.-д.ст.Караозек	I6042	684	-	II8,00	БС
II	"	II4100001	пгт Джусалы	I6044	494	-	95,00	"
I2	"	II4100001	свх "Казалинский"	I6045	292	-	75,00	"
I3	"	II4I00001	г.Казалинск	I6047	I8I	-	60,00	"
I4	р.Сырдарья,пр.Караозек	II4I00971	ж.-д.ст.Караозек	I6052	I87	-	II8,00	"
I5	то же	II4I0I971	пгт Джусалы	I6053	0,8	-	94,95	"
I6	р.Келес	II4I0I490	с.Янги-Базар	I6308	205	292	742,32	абс
I7	"	II4I0I490	с.Степное	I63I0	I45	I960	486,50	"
I8	р.Куруккелес	II4I0I526	с.Куруккелес	I6622	48	2270	I,00	усл
I9	р.Арысь	II4I0I558	с.Корниловка	I6319	326	860	602,I0	БС
20	"	II4I0I558	ж.-д.ст.Арысь	I6326	I26	I3I00	222,23	"
2I	"	II4I0I558	с.Шаульдер	I6327	25	I4700	I93,56	"
22	р.Жебаглысу	II4I0I559	с.Ново-Николаевка	I6328	I3	I72	I302,49	"
23	р.Кулан	II4I0I56I	с.Ванновка	I66I5	6.0	63,0	27,89	усл
24	р.Балыкши(Балактысу)	II4I0I569	с.Балыкчи	I6332	0.9	I2.I	4,00	"
25	р.Кокбулак(Улькун-Кокбулак)	II4I0I570	с.Шистели	I6557	I5	76.0	7I6,28	БС
26	р.Машат	II4I0I58I	с.Антоновка	I6340	I4	52I	5,25	усл
27	р.Кельте-Машат	II4I0I586	с.Кельте-Машат	I6537	I2	26,0	8,00	"
28	р.Сарыбулак	II4I0I587	с.Сары-Булак	I6498	7,0	I20	8,00	"
29	р.Аксу(Теспе)	II4I0I592	с.Подгорное	I6350	52	462	8I2,20	БС
30	р.Аксу	II4I0I592	с.Кызылкишлак	I6353	I0	744	406,26	"
3I	р.Шубарсу(Чубарсу)	II4I0I602	с.Чубаровка	I6499	2,7	27I	4,00	усл
32	р.Боралдай	II4I0I604	с.Васильевка	I6358	II4	II4	989,29	БС
33	"	II4I0I604	свх им.XXII Партсъезда	I6363	42	I460	434,24	"
34	р.Бадам	II4I0I640	с.Михайловка	I6372	94	586	642,93	"
35	"	II4I0I640	пост Кзылджарский № 2245	I6374	65	I970	7,50	усл
36	"	II4I0I640	с.Обручевка	I6375	I,5	4370	3,00	"
37	р.Эрмекбадам	II4I0I642	клх им.Карла Маркса	I6376	2I	I7,5	I274,94	БС
38	р.Акмозейсай(Акмечеть)	II4I0I643	с.Скрепнево	I6380	2,0	76,I	8,00	усл
39	р.Бургулюк	II4I0I644	с.Скрепнево	I6382	I,0	3I,5	8,00	"
40	р.Сайрам	II4I0I653	Лесничество	I6580	64	I02	I2,00	"
4I	"	II4I0I653	с.Блинково	I6390	42	468	I099,96	БС
42	р.Сарнайгыр	II4I0I656	Зимовье	I650I	3,2	66,7	I5,00	усл
43	р.Каскасу	II4I0I659	с.Каскасу	I6393	0,4	I7,5	II65,86	БС
44	р.Болдыбрек	II4I0I662	у кордона Госзаповедника	I6395	32	86,0	I730,97	"
45	"	II4I0I662	с.Сахаровка	I6396	2I	I9I	I466,59	"
46	р.Сасыксай(Байзсай)	II4I0I669	с.Сасык	I6399	30	I24	460,86	"
47	р.Буркар	II4I0I683	Сброс № 952	I6400	0,9	I85	-	-
48	р.Бугунь	II4I0I7II	Красный Мост	I640I	II5	2040	263,I8	БС
49	р.Каттабугунь	II4I0I7I2	с.Леонтьевка	I6404	40	268	573,77	"
50	р.Алмалы	II4I0I7I5	с.Орловка	I6406	0.3	84,2	579,26	"
5I	р.Балабугунь	II4I0I7I6	с.Глинково	I6408	I8	244	7,00	усл
52	р.Балабугунь	II4I0I7I6	с.Акбастау	I6623	4,0	345	4,00	"
53	р.Шаян I	II4I0I74I	В 3,3 км ниже устья р.Акбет	I64II	II0	485	470,39	БС
54	р.Аристанды	II4I0I753	свх Алгабас	I64I4	60	533	37I,89	"
55	р.Икансу	II4I0I794	рзд Икансу	I6423	37	I35	445,34	"
56	р.Карашик(Кантаг-Карачик)	II4I0I8I4	с.Хантаги	I6437	7I	342	497,85	"
57	р.Карашик	II4I0I8I4	с.Урангай	I6439	55	457	306,94	"
58	р.Баялдыр	II4I0I82I	пос.Баялдыр	I6450	I8	2I4	478,07	"
59	р.Шерт(Юреката)	II4I0I84I	у выхода из гор	I6465	39	73,5	46,00	усл
60	р.Актобе(Куршукан)	II4I0I848	с.Актобе	I6469	5I	27I	48,00	"
6I	р.Амилган(Майдантал)	II4I0I870	клх Майдантал	I6474	49	270	37I,77	БС
62	р.Чу	II4200I50	с.Благовещенское	I5368	846	22000	0,00	усл
63	р.Чу	II4200I50	с.Ташуткуль	I5I25	802	26700	49I,4I	БС
64	р.Чу	II4200I50	Чу	I5I29	76I	27700	459,49	"
65	р.Чу	II4200I50	свх им.Амангельды	I5I30	640	39500	5.00	усл
66	р.Чу (Большая Арна)	II4200I50	с.Уланбель	I5I34	429	67500	254,40	БС
67	р.Караконыз	II4200270	с.Караконыз	I5I59	I2	490	6,50	усл
68	р.Жанысай	II4200285	с.Кзылсай	I5I62	II	98,3	8,43	"
69	р.Ргайты	II42003I5	с.Актас	I5I82	28	46I	87I,70	БС
70	р.Суганды	II4200377	с.Суганды	I52II	5,0	I60	890,60	"

Период действия, число, месяц, год		Принадлежность поста	Номер таблиц подробных сведений	Наличие и место хранения или публикации данных стандартных наблюдений, не приведенных в настоящем выпуске	Наличие и место хранения специализированных наблюдений	
открыт	закрыт					
10	11	12	13	14	15	
07.05.1976	действует	Казахское УГКС	I.2 - I.4, I.I2	ИРВ,ХСВ - ГМФ		I
25.08.1959	"	то же	I.2 - I.4, I.6,I.8, I.I2	ИРВ - ГМФ		2
01.10.1952(16.10.1974)	"	"	I.2 , I.I2			3
12.08.1974	"	"	I.2 - I.I4,I.I2, I.I4	ИРВ - ГМФ		4
01.07.1952(01.11.1970)	"	"	I.2, I.I2			5
25.10.1913(09.07.1926)	"	"	I.2 - I.4, I.6 - I.I0,I.I2-I.I4	ИРВН - ГМФ		6
30.12.1961	"	"	I.2 -I.4,I.6-I.I0,I.I2-I.I4	ИРВН - ГМФ		7
01.05.1910(01.07.1932)	"	"	I.2-I.4,I.I2-I.I4	ИРВ - ГМФ		8
- II.1980	"	"	I.2-I.4,I.6-I.8,LI2-I.I4	ИРВ - ГМФ		9
03.II.1913	"	"	I.2-I.4,I.I2-I.I4	ИРВ - ГМФ		I0
I5.02.1961	"	"	I.2-I.4,I.6-I.8,I.I2-I.I4	ИРВ - ГМФ		II
20.08.1970	"	"	I.2-I.4,I.I2-I.I4	ИРВ - ГМФ		I2
28.06.1911	"	"	I.2-I.4,I.6-I.8,I.I2-I.I4	ИРВ - ГМФ		I3
03.II.1913(24.05.1923)	"	"	I.2-I.4,I.I2-I.I4	ИРВ - ГМФ		I4
31.10.1913	"	"	I.2-I.4,I.I2-I.I4	ИРВ - ГМФ		I5
01.01.1966	"	"	I.2-I.4,I.6,I.I2	ИРВ,ХСВ - ГМФ		I6
05.04.1959(09.02.1963)	"	"	I.2-I.4,I.6,I.9-I.I2,I.I4	ИРВН,ХСВ - ГМФ		I7
20.03.1980	"	"	I.2-I.4,I.I2	ИРВН - ГМФ		I8
01.12.1969	"	"	I.2-I.4,I.6,I.8-I.I2,I.I4	ИРВН,ХСВ - ГМФ		I9
02.01.1927(01.01.1970)	"	"	I.2-I.4,I.6,I.7-I.I2,I.I4	ИРВН,ХСВ - ГМФ		20
26.10.1904	"	"	I.2-I.4,I.6,I.I2,I.I4	ИРВ - ГМФ		2I
I0.06.1926(25.06.1959)	"	"	I.2-I.4,I.I2	ИРВ - ГМФ		23
25.06.1962	"	ММиВХ Казахской ССР	I.2-I.4	ИРВ - ГМФ		24
20.08.1955(01.09.1976)	"	Казахское УГКС	I.2-I.4,I.I2	ИРВ - ГМФ		25
01.10.1963	"	то же	I.2-I.4,I.I2	ИРВ - ГМФ		26
19.08.1974	"	"	I.2-I.4,I.6,I.I2	ИРВ - ГМФ		26
1954	"	ММиВХ Казахской ССР	I.2-I.4	ИРВ - ГМФ		27
1938(1958)	"	то же	I.3,I.4			28
05.06.1926(01.01.1961)	"	Казахское УГКС	I.2-I.4,I.6,I.9-I.I2,I.I4	ИРВН,ХСВ - ГМФ		29
01.08.1955(01.01.1965)	"	то же	I.2-I.4,I.6,I.I2	ИРВ,-ХСВ-ГМФ		30
01.09.1976	"	"	I.2-I.4,I.I2	ИРВ - ГМФ		3I
01.01.1958	"	"	I.2-I.4,I.6,I.I2,I.I4	ИРВ - ГМФ		32
05.03.1965	"	"	I.2-I.4,I.6,I.I2,I.I4	ИРВ - ГМФ		33
01.01.1927(01.01.1966)	"	"	I.2-I.4,I.6,I.I2,I.I4	ИРВ,ХСВ - ГМФ		34
1953	"	ММиВХ Казахской ССР	I.2-I.4,I.6	ИРВ - ГМФ		35
II.03.1924(01.09.1976)	"	Казахское УГКС	I.2-I.4,I.6,I.I2	ИРВ,ХСВ - ГМФ		36
I4.02.1946(08.04.1959)	"	то же	I.2-I.4,I.I2,I.I4	ИРВ - ГМФ		37
01.01.1956	"	ММиВХ Казахской ССР	I.2-I.4	ИРВ - ГМФ		38
1937	"	то же	I.2-I.4	ИРВ - ГМФ		39
01.12.1976	"	Казахское УГКС	I.2-I.4,I.I2,I.I4	ИРВ - ГМФ		40
I2.05.1926(08.10.1930)	"	то же	I.2-I.4,I.6,I.9-I.I2,I.I4	ИРВН,ХСВ - ГМФ		4I
01.12.1976	"	"	I.2-I.4,I.I2	ИРВ - ГМФ		42
01.10.1946	"	"	I.2-I.4,I.6,I.I2,I.I4	ИРВ - ГМФ		43
23.II.1958	"	"	I.2-I.4,I.I2,I.I4	ИРВ - ГМФ		44
I4.05.1926(29.07.1961)	"	"	I.2-I.4,I.6,I.I2,I.I4	ИРВ - ГМФ		45
25.09.1962	"	"	I.2-I.4,I.I2	ИРВ - ГМФ		46
- 1933	"	ММиВХ Казахской ССР	I.3,I.4			47
01.08.1935	"	Казахское УГКС	I.2-I.4,I.6,I.9-I.I2,I.I4	ИРВН,ХСВ - ГМФ		48
I5.08.1931	"	то же	I.2-I.4,I.9-I.I2,I.I4	ИРВН,ХСВ - ГМФ		49
I5.08.1931(01.01.1963)	"	"	I.2-I.4,I.I2,I.I4	ИРВ - ГМФ		50
1936	"	ММиВХ Казахской ССР	I.2-I.4	ИРВ - ГМФ		5I
01.01.1980	"	Казахское УГКС	I.2-I.4,I.I2,I.I4	ИРВ - ГМФ		52
22.II.1947	"	то же	I.2-I.4,I.6,I.9-I.I2,I.I4	ИРВН,ХСВ - ГМФ		53
I5.09.1964(01.01.1969)	"	"	I.2-I.4,I.I2,I.I4	ИРВ - ГМФ		54
26.06.1927(II.1952)	"	"	I.2-I.4,I.I2.I.I4	ИРВ - ГМФ		55
I0.03.1916(01.01.1952)	"	"	I.2-I.4,I.6,I.I2,I.I4	ИРВ - ГМФ		56
I4.06.1928(05.09.1955)	"	"	I.2-I.4,I.6,I.I2	ИРВ - ГМФ		57
- 1956	"	"	I.2-I.4,I.I2,I.I4	ИРВН - ГМФ		58
- 1936	"	ММиВХ Казахской ССР	I.3			59
27.II.1926	"	то же	I.2-I.4	ИРВ - ГМФ		60
06.I2.1926(08.03.1970)	"	Казахское УГКС	I.2-I.4,I.I2	ИРВ - ГМФ		6I
01.01.1971	"	то же	I.2-I.4,I.6,I.9-I.I2	ИРВ,ИРН - ГМФ		62
27.II.1912(01.01.1973)	"	"	I.2-I.4,I.6,I.I2,I.I4	ИРВ - ГМФ		63
20.06.1947(01.01.1967)	"	"	I.2,I.I2,I.I4			64
03.07.1952(01.06.1979)	"	"	I.2-I.4,I.6,I.9-I.I2,I.I4	ИРВ,ИРН - ГМФ		65
01.12.1948	"	"	I.2-I.4,I.6,I.I2,I.I4	ИРВ - ГМФ		66
- 1929	"	ММиВХ Казахской ССР	I.2-I.4	ИРВ - ГМФ		67
- 1952	"	то же	I.2-I.4	ИРВ - ГМФ		68
09.05.1911(12.05.1959)	"	Казахское УГКС	I.2-I.4,I.9-I.I2,I.I4	ИРВ,ИРН - ГМФ		69
I3.06.1961(01.06.1970)	"	то же	I.2-I.4,I.I2,I.I4	ИРВ - ГМФ		70

Таблица 1.1. **Список постов на реках и каналах, сведения по которым помещены в настоящем выпуске**

Номер поста	Название водного объекта	Код водного объекта	Местоположение (название) поста	Код поста	Расстояние от устья, км	Площадь водосбора, кв. км	Отметка нуля поста	
							высота, м	система высот
1	2	3	4	5	6	7	8	9
71	р.Унгурлю	II4200424	с.Унгурлю	I522I	4,0	I04	728,58	БС
72	р.Шокпар	II4200447	ст.Чокпар	I5222	35	332	724,02	"
73	р.Курагаты	II4200458	ж.-д.ст.Аспара	I5223	78	7430	496,79	"
74	р.Шунгур	II4200460	в I.0 км ниже устья р.Карабулак	I5224	2I	I09	8,00	усл
75	р.Кокдунен	II4200465	Зимовка	I5227	I2	66,8	8,00	"
76	р.Каракыстак	II4200466	с.Каменка	I5228	22	566	8,00	"
77	р.Мерке	II4200493	зим. Улбутуй	I5233	54	50,5	I0I5,28	БС
78	канал ГЭС	II420I252	зим. Улбутуй	I5235	-	-	I0I5,28	"
79	р.Аспара	II4200517	пгт Гранитогорск	I5240	69	430	7,50	усл
80	р.Чалдовар	II4200522	с.Ново-Воскресеновка	I5243	8,3	-	8,00	"
8I	протока Малая Арна, р.Чу	II4200630	с.Уланбель	I5245	35	-	254,88	БС
82	р.Ранг	II4200711	с.Кызылбайрак	I5254	2I	9I,0	48I,63	"
83	р.Аксумбе	II4200720	пос.Аксумбе	I5255	28	I96	299,22	"
84	р.Талас	II4200726	с.Покровка	I5263	458	8900	765,I3	"
85	р.Талас	II4200726	пос.Солнечный	I5396	443	9200	5,00	усл
86	р.Талас	II4200726	I.0 км ниже плотины Кеимбет	I5270	294	I2900	400,00	абс
87	р.Макбель	II420084I	с.Шолак-Каинды	I5303	0,6	58,7	8,50	усл
88	р.Малсу	II4200850	с.Подгорное	I5308	I9	4I,6	7,00	"
89	р.Асса	II4200876	ж.-д.ст.Маймак	I5309	252	2720	8I7,60	БС
90	р.Асса	II4200876	с.Бийлюколь	I53I0	I79	3040	5,50	усл
9I	р.Куркуреусу	II4200877	ж.-д.ст.Маймак	I5397	252	2700	2,50	"
92	р.Терс	II4200881	с.Бурно-Октябрьское	I53I4	3I	I070	946,28	БС
93	р.Шокпак	II4200895	с.Зыковское	I5324	I0	I64	978,25	"
94	р.Беркара	II4200938	у выхода из гор	I5342	II	2I,9	6I7,04	"
95	р.Тамды	II4200947	с.Шолактау	I5347	I5	27I	545,50	"
96	р.Коктал	II4200967	2.8 км ниже устья р.Карашат	I5348	58	256	624,50	абс
97	р.Шабакты	II4200975	с.Байкадам	I5369	25	I050	4,00	усл
98	р.Беркуты	II4200982	4-й аул	I5350	22	I94	603,48	БС
99	р.Ушбас	II4200986	с.Ушбас	I5352	59	40,0	763,60	"
I00	р.Коксай	II4200315	Зимовье	I54II	22	57,0	5,00	усл
I0I	р.Талас	II4200726	Сары-Барак	I54I0	333	I2500	5,00	"

Период действия, число, месяц, год		Принадлежность поста	Номер таблиц подробных сведений	Наличие и место хранения или публикации данных стандартных наблюдений, не приведенных в настоящем выпуске	Наличие и место хранения специализированных наблюдений
открыт	закрыт				
10	11	12	13	14	15
0I.07.I962(0I.07.I98I)	Действует	Казахское УГКС	I.2 - I.3, I.I2	ИРВ - ГМФ	7I
25.I0.I963	"	то же	I.2 - I.4, I.I2, I.I4	ИРВ - ГМФ	72
04.I2.I926(22.09.I975)	"	"	I.2 - I.4, I.6, I.9 - I.I4	ИРВ, ИРН - ГМФ	73
- I93I	"	ММиВХ Казахской ССР	I.2 - I.4	ИРВ - ГМФ	74
- I93I	"	то же	I.2 - I.4	ИРВ - ГМФ	75
- I928	"	"	I.2 - I.4, I.6	ИРВ - ГМФ	76
03.05.I9I2(24.07.I928)	"	Казахское УГКС	I.2 - I.4, I.6, I.I2, I.I4	ИРВ - ГМФ	77
- I953	"	то же	I.2 - I.4	ИРВ - ГМФ	78
- I926	"	ММиВХ Казахской ССР	I.2 - I.4, I.6	ИРВ - ГМФ	79
- I938	"	то же	I.3	ЕРВ,ИРВ - ГМФ	80
0I.0I.I95I	"	Казахское УГКС	I.2, I.I2 - I.I4		8I
0I.I2.I963	"	то же	I.2 - I.4, I.9 - I.I2,	ИРВ,ИРН - ГМФ	82
0I.02.I967	"	"	I.2 - I.4, I.I2	ИРВ - ГМФ	83
I5.05.I969	"	"	I.2 - I.4, I.6, I.9 - I.I2, I.I4	ИРВ,ИРН - ГМФ	84
0I.05.I978	"	"	I.2 - I.4, I.I2	ИРВ - ГМФ	85
- I928(I969)	"	ММиВХ Казахской ССР	I.2 - I.4, I.6	ИРВ - ГМФ	86
- I93I	"	то же	I.2 - I.4	ИРВ - ГМФ	87
- I929	"	"	I.2 - I.4	ИРВ - ГМФ	88
0I.I0.I926(0I.0I.I973)	"	Казахское УГКС	I.2 - I.4, I.6, I.9 - I.I2, I.I4	ИРВ,ИРН - ГМФ	89
- I925	"	ММиВХ Казахской ССР	I.2 - I.4, I.6	ИРВ - ГМФ	90
0I.0I.I978	"	Казахское УГКС	I.2 - I.4, I.I2, I.I4	ИРВ - ГМФ	9I
09.07.I967	"	то же	I.2 - I.4, I.6, I.9, I.I4	ИРВ,ИРН - ГМФ	92
0I.07.I955(0I.II.I963)	"	"	I.2 - I.4, I.I2, I.I4	ИРВ - ГМФ	93
- I940	"	"	I.2 - I.4, I.I2, I.I4	ИРВ - ГМФ	94
- I930	"	ММиВХ Казахской ССР	I.2 - I.4, I.6	ИРВ - ГМФ	95
- I927(I975)	"	то же	I.2 - I.4, I.6	ИРВ - ГМФ	96
I3.II.I976	"	Казахское УГКС	I.2 - I.4, I.6, I.I2, I.I4	ИРВ - ГМФ	97
22.09.I967	"	то же	I.2 - I.4,I.6, I.9 - I.I2	ИРВ, ИРН - ГМФ	98
0I.08.I963	"	"	I.2 - I.4, I.9, I.I0, I.I2, I.I4	ИРВ, ИРН - ГМФ	99
I2.08.I979	"	"	I.2 - I.4, I.6, I.I2, I.I4	ИРВ - ГМФ	I00
0I.05.I980	"	"	I.2 - I.4, I.I2, I.I4	ИРВ - ГМФ	I0I

ОПИСАНИЕ ПОСТОВ И ДОПОЛНЕНИЯ К РАНЕЕ ОПУБЛИКОВАННЫМ ОПИСАНИЯМ

Для поста, открытого в ноябре 1980 года, описание содержит основные сведения о местоположении, краткую характеристику участка и режима на этом участке, сведения об отметках нулей постов, местах измерения температуры воды, толщина льда, а также о местоположении гидрометрических створов по состоянию на 31.12.1981г.

Для постов, открытых в прошлые годы, сведений дополняющих описания в предыдущих ежегодниках нет.

9.р.Сырдарья - пгт Тасбугет. Пост расположен в 800 м ниже Кзыл-Ординского гидроузла.

Прилегающая местность - слабо всхолмленная полупустынная равнина, пересеченная неглубокими ложбинами.

Речная долина невыражена, склоны долины незаметно сливаются с окружающей местностью. Почва песчано-суглинистая.

Пойма на участке поросшая кустарником двухсторонняя, ширина которой 160-180 м. Вода выходит на пойму при уровнях воды выше 300 см над нулем графика.

Русло реки извилистое, на участке прямолинейное. Берега обрывистые - 2-3 м, на участке пологие. Дно песчано-илистое, подвержено значительной деформации, в межень ниже поста образуются отмели. Ледостав устойчивый, наблюдается ежегодно. В период осеннего и весеннего ледохода наблюдается заторно-зажорные явления. Река используется для орошения и судоходства.

Водпост свайного типа находится на левом берегу. Высоты постовым устройствам взяты условно. Высота нуля графика 122.000 м. Гидроствор расположен в 25м ниже основного водпоста, оборудован паромом. Температура воды и толщина льда измеряются в створе поста.

ОБЗОР РЕЖИМА РЕК

Оценка гидрометеорологических условий, характеристика режима водных объектов даны за гидрологический год, началом которого условно считается 1 ноября 1980 года, а концом 31 октября 1981 года.

По водному режиму, рассматриваемая территория разделена на бассейны рек Чу, Талас, Арысь, реки, стекающие с южного склона хребта Каратау.

На рассматриваемой территории среднегодовая температура воздуха отмечается выше нормы на $0,5^{0}$-$3,4^{0}$.

Годовое количество осадков зафиксировано около нормы и выше нормы в количестве 75-245% к норме.

Отмечен неустойчивый снежный покров.

Осенне-зимний период характеризуется повышенным температурным фоном. Положительная аномалия температуры составляет $3,2^{0}$ - $6,5^{0}$.

Данный сезон характеризуется неравномерным распределением осадков. В ноябре, марте осадков выпало больше нормы, местами норма. В январе, феврале осадков было около нормы, местами меньше нормы. Дефицит осадков наблюдался в декабре.

Средний сток воды по р.Сырдарье за описываемый период был значительно ниже нормы. Модульные коэффициенты среднемесячного стока колебались в пределах от 0,20-0,27 в верховье по ж.-д.ст.Тюмень-Арык до 0,12-0,32 - в низовье по г.Казалинску.

Максимальный и минимальный сток воды по р. Сырдарье также был ниже нормы. Модульные коэффициенты по максимальному стоку незначительно увеличиваются по течению от 0,15-0,20 в верховье, до 0,20-0,23 - в низовье. Минимальные модульные коэффициенты уменьшаются вниз по течению от 0,31-0,19 в верховье, до 0,30-0,06 - в низовье.

Сток взвешенных наносов на р.Сырдарье по ж.-д.ст.Тюмень-Арык намного меньше нормы (модульный К=0,01--0.02).

Ледостав на р.Сырдарье у поста рзд Кергельмес наступил на 10 дней позже, а по г.Казалинску на 15 дней раньше по сравнению с прошлым годом.

Сток большинства рек в осенне-зимний период был ниже средней многолетней величины. Модульный коэффициент среднемесячного стока колебался в пределах 0,14 - 0,78. Средний сток приближен к норме по р.Аксу у с.Подгорное. Модульный коэффициент изменяется от 0,83-1,04. Наибольшей водностью отличаются реки Карашик, Ашилган. Их модульный коэффициент К = 1,06-17,7.

Максимальный сток по большинству рек был ниже нормы (модульный К = 0,19-0.69), лишь по рекам Сайрам, Болдыбрек, Алмалы максимальный сток приближается к норме (в пределах 0,78-0,88). По р.Ашилган максимальный сток больше среднего многолетнего в 1,5 раза.

Минимальный сток за осенне-зимний период по большинству рек рассматриваемой территории превышает норму (модульный К = 1,05-1,58) и лишь на реках Арысь, Бугунь, Алмалы, Чу, Талас минимальный сток был меньше многолетней нормы (К = 0,06-0,49).

Средний сток взвешенных наносов по рекам намного ниже нормы и модульные коэффициенты колеблются в пределах 0,07-0,29.

В весенне-летний период среднемесячная температура воздуха весной была выше нормы на $0,1^{0}$ - $2,6^{0}$, а летом близко к норме. В апреле, мае осадков выпало больше нормы, местами около нормы. Отклонение осадков от нормы составило 74-327%. В июле-октябре наблюдался дефицит осадков по территории Кзыл-Ординской области, по Чимкентской в сентябре, октябре. В июне-октябре отклонение осадков от нормы составило 33-409% по всей территории.

Средний сток воды по длине р.Сырдарьи в весенне-летний период был меньше нормы, причем отмечено уменьшение модульного коэффициента вниз по течению реки. Так если в районе ж.-д.ст.Тюмень-Арык К = 0,68-0,31, то в районе г.Казалинска К = 0,03-0,42.

Максимальный и минимальный сток воды по р.Сырдарье был ниже нормы, модульные коэффициенты уменьшались на участке ж.-д.ст.Тюмень-Арык - г.Казалинск по максимальному стоку от 0,60-0,09, по минимальному стоку от 0,37-0,04.

За рассматриваемый период средний сток взвешенных наносов по р.Сырдарье - ж.-д.ст.Тюмень-Арык намного ниже нормы (К = 0,04-0,02).

В весенне-летний период сток на большинстве рек рассматриваемой территории был меньше нормы, а по отдельным рекам он приближался к норме. Сток был меньше нормы на р.Арысь (К = 0,65-0,06), на р.Бугунь (в июле-октябре К = 0,91-0,21), на реке Чу (К = 0,81-0,08), а по реке Аксу сток приближался к норме (К = 0,74-1,13), выше нормы сток наблюдался на реках, стекающих с юго-западного склона Каратау (К = 1,26-4,59), по рекам Талас, Асса (К = 0,85-1,87).

По рекам данного района максимальный и минимальный сток был близок к норме или несколько выше нормы, только по рекам Арысь, Чу экстремальный сток был ниже нормы. Модульные коэффициенты по максимальному стоку составил 0,72-1,39 (по рекам Арысь, Чу К = 0,09-0,65), по минимальному стоку 0,72-2,30 (по рекам Арысь, Чу К = 0,08-0,59).

Сток наносов за сезон был меньше средней величины по большинству рек бассейна (модульный К = 0,03-0,64).

В целом гидрологический 1980-81 год по водности был ниже нормы. За исключением рек, стекающих с юго-западного склона хребта Каратау, по которым годовой сток был около нормы, или превышал в 2 раза норму.

Сток взвешенных наносов за год был меньше средней многолетней величины, модульные коэффициенты колебались в больших пределах. Так, если на реке Сырдарье по ж.-д.ст. Тюмень-Арык модульные коэффициенты К = 0,01-0,04 то по р.Арысь, р.Сайрам сток взвешенных наносов был в 1;5 раза больше средней многолетней величины, а на р.Терс твердый сток был в 2 раза выше нормы.

Продолжительность ледостава составила 27-100 дней.

Таблица 1.2

Уровень воды

I. Уровни воды приведены в таблицах трех типов:

а) полная таблица среднесуточных уровней воды;

б) сокращенная таблица среднесуточных уровней воды(для постов № 54,56,58,7I,8I,90,98);

в) таблица средних декадных и месячных уровней воды(для постов № 67,68,74,75,76,79,86,87,88,95,96).

2. Среднесуточные значения уровней получены из двухсрочных наблюдений(8 и 20ч.) или многосрочных(в том числе и по самописцам уровня воды) наблюдений в зависимости от изменчивости уровня в течение суток.В случае многосрочных наблюдений среднесуточное значение уровня воды вычислено как средневзвешенное по времени.

3. Значение высшего уровня выбрано из всех измерений уровня воды(без учета его происхождения),произведенных на водомерном устройстве в течение данного года. В таблицах подчеркнуты уровни за те дни,в которые наблюдались высший и низший уровня за месяц.В тех случаях, когда высший и низший уровни наблюдались в один день, уровни за тот день подчеркнуты двахды.

4. Значение низшего летне-осеннего уровня воды и дата его наступления выбраны из срочных наблюдений для периода,началом которого является дата начала весеннего подъема уровня,а концом - появление более или менее устойчивых ледяных образований.

Значение низшего зимнего уровня воды и дата его наступления выбраня из срочных наблюдений за период, началом которого является дата появления ледяных образований в конце предыдущего года,а концом - дата начала весеннего подъема уровня весной данного года.

Если низший уровень наблюдался в конце предыдущего года,то указаны не только число и месяц его наступления,но и год.

Если для реки с неустойчивым ледовым режимом зимний период не выделяется,выбирается низший уровень за календарный год.Его значение и даты печатаются в графах низшего уровня периода летнеосенней межени.

5.Для сравнения экстремальных значений уровня воды за год приводятся экстремальные его значения за период наблюдений,помещаемые в нижней строке таблицы.

6.Если высший или низший уровень,а также пересыхание или перемерзание наблюдались в году много раз не подряд,то в выводах таблицы даны: первая и последняя даты наступления явления,затем число дней,в течение которых явление наблюдалось.

7.Высшие уровни за год и многолетний период подпорно-заторного происхождения отмечены знаком звездочка(*).

8.Пропуски наблюдений отмечены в таблице знаком тире(-).

9.По посту I9,средние годовые многолетние уровни в данном издании не произведены. Сведения об уровнях воды не приведены: по постам № 28,47,59 оборудованных контрольными порогами.

I0.Основные сведения о состоянии водного объекта отмечены особыми условными знаками,поставленными справа от значения уровня воды:-число;)-забереги; :-сало;Х-редкий ледоход;Л-средний,густой ледоход;Ж - редкий шугоход;Ш - средний,густой шугоход;I-ледостав; -несплошной ледостав; (-закраины;Р-разводья;П-подвижка; -вода на льду; -затор(затор) ниже поста;прмз-река перемерзла;прсх-река пересохла;

В таблице средних декадных и месячных уровней сведения о состоянии водного объекта не приводятся.

Знак[I],стоящий у номера пункта,означает наличие частных пояснений,помещенных после таблицы.

Таблица 1.2 Уровень воды, см

1. р.Сырдарья - выше устья р.Келес

Форма А Т.5 Вып.3 1981

Отметка нуля поста 42.56м усл

Число	Месяц											
	1	2	3	4	5	6	7	8	9	10	11	12
I	365	398	566	534	594	551	474	594	382	409	386	401
2	364	400	578	528	591	562	476	596	372	405	387	400
3	365	402	580	526	602	594	476	575	360	389	382	394
4	366	400	579	539	609	551	467	561	358	390	370	390
5	365	397	580	543	608	532	458	557	354	389	369	384
6	364	398	574	544	607	515	457	556	356	384	422	376
7	372	400	554	542	599	502	471	542	363	385	414	375
8	368	397	548	541	586	497	461	523	364	378	401	372
9	369	396	547	544	591	493	458	486	356	376	375	373
I0	368	400	547	548	588	478	460	466	354	380	368	388
II	367	399	550	546	581	482	464	460	367	382	372	401
I2	360	399	543	548	580	479	451	456	362	388	364	402
I3	358	399	528	552	577	474	441	417	366	387	363	402
I4	360	399	522	558	558	468	446	388	366	388	366	404
I5	364	399	524	542	553	458	492	382	370	387	364	401
I6	364	399	525	560	553	470	509	378	375	385	362	400
I7	368	399	530	559	570	461	522	378	380	386	366	394
I8	372	402	534	566	577	451	532	374	373	385	370	390
I9	362	402	540	578	579	448	523	376	370	384	367	388
20	360	406	538	585	585	438	520	385	365	380	364	385
2I	373	405	530	595	597	437	527	396	363	379	368	384
22	380	406	521	598	593	418	527	408	365	386	366	386
23	376	406	519	602	583	406	532	424	369	386	368	385
24	380	407	513	603	577	402	535	429	380	389	369	384
25	383	427	511	599	570	404	541	436	327	386	371	382
26	384	476	510	597	559	404	546	440	404	387	370	388
27	390	498	516	596	548	400	550	428	401	384	408	390
28	396	526	523	597	538	416	552	401	398	386	387	378
29	390		524	597	525	461	551	398	402	386	372	380
30	397		531	594	518	470	566	392	409	387	372	386
31	398		536		526		583	387		386		380
Средн.	373	412	539	565	575	470	502	451	373	386	376	388
Высш.	398	546	581	605	611	567	585	598	412	410	422	404
Низш.	357	396	509	520	516	398	437	372	352	376	362	370

	Средний уровень	Высший			Число случаев	Низший периода открытого русла				Низший зимнего периода			
		уровень	дата			уровень	дата		число случаев	уровень	дата		число случаев
			первая	последняя			первая	последняя			первая	последняя	
За год	451	611	04.05		I	352	06.09		I				

Таблица 1.2 Уровень воды, см

2. р.Сырдарья - нижний бьеф Чардаринского вдхр.

Форма А Т.5 Вып.3 1981

Отметка нуля поста 230.00м БС

Число	Месяц											
	1	2	3	4	5	6	7	8	9	10	11	12
I	I22	I28	I26	I27	374	377	352	328	I40	I44	I44	I44
2	I22	I28	I26	I26	374	380	353	324	I41	I42	I43	I44
3	II8	I25	I26	I25	374	380	348	324	I41	I44	I43	I44
4	II8	I24	I30	I25	382	380	348	299	I41	I44	I50	I44
5	II8	I22	I29	I29	401	380	347	294	I40	I42	I51	I44
6	II8	I23	I24	275	394	380	350	290	I39	I42	I38	I43
7	II8	I24	I24	322	392	378	348	292	I39	I42	I27	I43
8	II9	I24	I28	316	392	368	347	293	I39	I42	I38	I44
9	I20	I23	I28	308	388	367	348	281	I36	I42	I41	I42
I0	I2I	I22	I26	312	393	370	348	276	I39	I42	I41	I42
II	I3I	I23	I23	313	392	358	351	260	I40	I42	I4I	I42
I2	II7	I28	I28	316	391	352	350	257	I37	I41	I4I	I42
I3	II8	I26	I26	306	391	364	349	220	I37	I41	I42	I42
I4	II7	I27	I24	308	391	364	346	201	I37	I41	I41	I42
I5	I20	I28	I26	308	390	365	348	I62	I36	I41	I42	I42
I6	I20	I28	I26	315	390	363	348	I51	I38	I41	I42	I42
I7	I20	I26	I25	324	390	360	346	I52	I42	I40	I42	I42
I8	I22	I24	I24	320	391	362	340	I50	I39	I41	I42	I42
I9	I22	I25	I26	324	392	362	340	I42	I38	I41	I42	I41
20	I23	I25	I26	324	385	361	342	I30	I36	I44	I43	I42
2I	I24	I26	I26	339	378	361	346	I34	I36	I46	I44	I41
22	I30	I26	I27	356	376	361	348	I37	I40	I40	I44	I40
23	I28	I26	I28	385	377	363	346	I37	I44	I42	I42	I42
24	I22	I32	I26	377	378	362	348	I37	I42	I41	I42	I42
25	I22	I30	I27	367	376	358	361	I38	I41	I41	I42	I44
26	I20	I29	I25	375	376	360	344	I40	I42	I40	I43	I42
27	I24	I26	I26	376	375	360	344	I39	I42	I40	I43	I40
28	I27	I26	I28	375	372	360	347	I38	I42	I40	I43	I40
29	I27		I27	375	374	364	350	I38	I42	I40	I43	I41
30	I28		I26	375	374	360	349	I38	I45	I41	I43	I42
31	I27		I27		376		328	I37		I43		I42
Средн.	I22	I26	I26	301	384	366	347	204	I40	I42	I42	I42
Высш.	I35	I33	I43	386	406	381	356	331	I50	I50	I99	I55
Низш.	II6	I22	II9	I20	360	345	223	I30	I25	I30	I27	I40

	Средний уровень	Высший			Число случаев	Низший периода открытого русла				Низший зимнего периода			
		уровень	дата			уровень	дата		число случаев	уровень	дата		число случаев
			первая	последняя			первая	последняя			первая	последняя	
За год	212	406	05.05		I	II6	I2.0I	I4.0I	2				
I960-8I	326	687	08.07.60		I	42	I4.08.74	06.08	9				

Таблица 1.2 Уровень воды, см 3. р.Сырдарья – с.Байркум ***Форма А*** Т. 5 Вып. 3 1981

Отметка нуля поста 206.00м БС

Число	Месяц											
	1	2	3	4	5	6	7	8	9	10	11	12
I	302	300	296	294	486	501	486	455	380	345	313	308
2	302	300	296	294	486	501	486	452	380	345	313	308
3	302	300	296	294	486	502	486	444	380	343	313	308
4	302	300	296	294	486	507	488	435	376	340	312	307)
5	302	300	296	294	479	509	488	434	371	340	312	307)
6	302	300	296	294	474	509	475	438	371	340	310	307
7	302	300	296	296	489	509	468	438	371	340	310	307
8	302	300	296	338	493	509	466	438	371	340	310	307
9	302	300	296	422	493	508	469	438	371	340	310	307
I0	302	300	296	422	493	504	470	438	371	340	310	307
II	300	296	296	419	494	504	468	438	370	340	310	307
I2	300	296	296	419	496	494	468	437	370	340	310	307
I3	300	296	296	419	499	476	468	437	370	340	310	307
I4	300	296	296	420	499	480	465	437	370	340	306	307
I5	300	296	296	421	499	480	465	406	370	340	306	307
I6	300	296	296	415	500	481	465	332	370	340	310	301
I7	300	296	295	415	502	483	465	342	370	340	306	301
I8	300	296	296	419	506	486	464	342	370	328	306	301
I9	300	296	295	418	506	489	463	342	370	321	306	301
20	300	296	296	417	506	489	463	342	370	321	306	301
2I	300	296	296	418	506	493	463	340	355	320	306	303
22	300	296	296	418	505	493	463	342	354	320	305	303
23	300	296	296	440	494	489	458	340	351	320	305	303
24	300	296	296	452	498	486	458	340	350	319	308	303
25	300	296	296	484	498	483	458	340	350	319	310	303
26	300	296	296	480	498	483	456	353	349	319	310	301
27	300	296	295	482	498	484	455	376	349	313	308	301
28	300	296	296	462	498	486	455	376	345	313	308	301
29	300		296	466	498	486	455	376	345	313	308	301
3I	300		294	484	498	486	455	380	345	313	308	301
3I	300		294		498		455	380		313		301)
Средн.	30I	297	296	400	496	493	467	394	364	330	309	304
Высш.	302	300	296	485	506	509	488	455	380	345	3I3	308
Низш.	300	296	294	294	472	476	455	32I	345	3I3	306	30I

	Средний уровень	Высший				Низший периода открытого русла				Низший зимнего периода			
		уровень	дата		Число случаев	уровень	дата		число случаев	уровень	дата		число случаев
			первая	последняя			первая	последняя			первая	последняя	
За год	37I	509	05.06	09.06	5	294	30.03	06.04	8				

Таблица 1.2 Уровень воды, см 4. р.Сырдарья – уч.Коктюбе ***Форма А*** Т.5 Вып.3 1981

Отметка нуля поста 177.00м усл

Число	Месяц											
	1	2	3	4	5	6	7	8	9	10	11	12
I	276	276Л	288	258	554	574	555	544	335	295	278	282
2	280	283	280	259	556	578	555	543	333	292	276	279
3	285	285	266	264	556	583	558	545	332	290	276	274
4	284	272	257	270	554	590	558	540	33I	293	278	256
5	270	263	253	270	554	595	554	526	330	294	280	250
6	262	260	250	266	557	596	550	5I8	330	29I	280	264
7	250	258	246	26I	558	594	542	5II	332	287	280	287
8	242	256	243	258	565	592	540	498	330	284	280	290
9	238	256	243	256	578	593	538	479	330	284	282	290
I0	234	255	250	270	584	594	538	475	329	282	289	288
II	235	256	250	352	582	594	538	473	326	280	28I	282
I2	235	256	248	417	578	586	537	473	325	280	269	278
I3	234	254	248	437	577	58I	536	465	324	280	270	276
I4	233	254	252	448	579	580	535	455	322	280	273	274
I5	230	253	259	456	582	572	537	448	320	278	273	272
I6	23I	253	268	46I	585	562	538	437	3I8	278	273	272
I7	230	252)	274	463	585	552	539	428	3I6	278	273	273
I8	229	254)	275	469	586	547	536	390	3I3	278	274	273
I9	229	244	278	474	590	537	535	372	3I0	277	272	272
20	230	244	286	480	590	566	534	358	308	276	270	27I
2I	233	268	294	489	590	560	530	354	306	276	266	272
22	232)	258)	299	492	590	558	526	349	306	278	270	272
23	2I2Ш	2I3Л	30I	494	588	554	524	346	304	279	273	273
24	I83Ж	I82Х	296	497	585	556	530	339	30I	279	278	274
25	I90Ж	I92Х	286	503	578	556	535	338	298	280	282	274
26	I99Ж	242Х	278	5I9	572	556	539	340	295	280	286	276
27	227Ж	270	269	538	57I	558	542	342	299	278	285	276
28	262Л	284	262	550	570	559	543	340	30I	278	28I	272
29	280Л		258	548	573	557	546	338	300	278	280	273
30	280Л		257	549	572	556	545	338	298	279	282	278)
3I	276Л		258		572		543	338		280		284Х
Средн.	242	253	267	409	575	573	54I	427	3I7	282	277	275
Высш.	287	287	30I	552	59I	599	560	546	336	296	290	29I
Низш.	I8I	I8I	242	256	553	554	524	337	296	276	264	250

	Средний уровень	Высший				Низший периода открытого русла				Низший зимнего периода			
		уровень	дата		Число случаев	уровень	дата		число случаев	уровень	дата		число случаев
			первая	последняя			первая	последняя			первая	последняя	
За год	370	599	05.06		I	250	05.I2		I	I8I	24.0I	24.02	2



Таблица 1.2 Уровень воды, см — 5. р.Сырдарья – ж.-д.ст.Аккум — *Форма А* Т. 5 Вып. 3 19 8I

Отметка нуля поста I63.00м БС

Число	Месяц 1	2	3	4	5	6	7	8	9	10	11	12
I	I76	I70	I68	I64	420	433	423	4I0	238	I98	I73	I78
2	I75	I70	I76	I63	420	433	422	409	235	I96	I74	I76
3	I76	I72	I78	I68	423	436	422	4I0	234	I92	I74	I76
4	I78	I78	I74	I72	424	439	422	4I0	233	I9I	I74	I76
5	I8I	I76	I66	I73	424	444	423	408	232	I90	I73	I76
6	I79	I70	I60	I75	424	448	422	402	230	I89	I73	I72
7	I68	I66	I56	I72	424	45I	4I8	392	230	I88	I73	I63
8	I59	I62	I53	I70	426	452	4I4	384	230	I86	I76	I56
9	I56	I60	I50	I68	427	450	4I0	376	23I	I84	I76	I62
I0	I54	I59	I48	I66	429	449	406	364	230	I8I	I77	I73
II	I53	I58	I49	I72	438	450	404	359	228	I79	I80	I78
I2	I50	I58	I5I	206	442	452	407	356	226	I79	I82	I83
I3	I49	I58	I5I	268	440	449	406	354	225	I78	I75	I84
I4	I49	I58	I50	308	438	445	406	35I	223	I77	I67	I82
I5	I47	I58	I53	322	438	442	404	344	22I	I77	I69	I75
I6	I45	I56	I58	33I	439	438	403	335	220	I77	I70	I7I
I7	I45	I56	I62	337	440	432	404	327	2I8	I76	I7I	I7I
I8	I45	I56	I7I	34I	442	429	404	3I6	2I6	I75	I7I	I7I
I9	I45	I57	I74	346	444	430	403	300	2I4	I74	I7I	I68
20	I44	I59	I75	352	445	432	402	285	2I0	I75	I7I	I70
2I	I44	I56	I78	358	446	430	40I	270	208	I74	I70	I7I
22	I45	I58	I82	363	446	428	398	26I	206	I74	I66	I69
23	I45	I65	I88	369	446	426	398	256	204	I75	I65	I69
24	I36	I66	I90	372	445	423	396	252	203	I76	I66	I70
25	II2	I39	I92	375	444	422	396	247	202	I77	I70	I72
26	99	II3	I88	380	440	422	399	243	I98	I77	I77	I72
27	I02	II6	I80	390	434	422	404	242	I97	I77	I8I	I72
28	I04	I47	I75	406	432	424	406	243	I93	I76	I82	I73
29	I39		I72	4I6	43I	425	408	244	I99	I75	I83	I74
30	I64		I70	420	430	424	408	24I	200	I74	I82	I74
3I	I76		I66		429		4I0	240		I74		I7I
Средн.	I50	I58	I68	284	435	436	408	324	2I8	I80	I74	I73
Высш.	I82	I78	I92	420	446	452	423	4II	238	I98	I83	I84
Низш.	98	II3	I48	I62	420	422	395	239	I97	I74	I65	I56

	Средний уровень	Высший: уровень	дата: первая	дата: последняя	Число случаев	Низший периода открытого русла: уровень	дата: первая	дата: последняя	число случаев	Низший зимнего периода: уровень	дата: первая	дата: последняя	число случаев
За год	259	452	07.06	I2.06	3	98	26.0I		I				
I97I-8I	274	526*	20.02.7I		I	98	26.0I		I				

Таблица 1.2 Уровень воды, см — 6. р.Сырдарья – ж.-д.ст.Тюмень-Арык — *Форма А* Т. 5 Вып. 3 1981

Отметка нуля поста I54.00м БС

Число	Месяц 1	2	3	4	5	6	7	8	9	10	11	12
I	267	266	235	270	500	508	494	478	334	309	294	292
2	266	269	255	266	503	5I0	493	48I	334	302	295	292)*
3	264	270	275	266	504	5I4	493	482	330	305	294	303)*
4	266	272	280	264	50I	5I6	492	484	33I	305	294	302)*
5	272	273	279	266	500	52I	490	486	334	306	293	305)*
6	276	274	269	263	502	526	489	483	335	306	293	294)
7	278	27I	265	256	500	532	488	479	334	304	292	282
8	269	266	262	254	502	536	484	464	334	303	294	28I
9	26I	262	254	248	503	539	476	453	332	302	294	289
I0	257	262	253	248	504	538	470	442	333	300	294	290
II	254	260	25I	244	5I0	538	466	428	334	298	295	298
I2	252	260	250	249	5I8	536	464	422	334	298	298	298
I3	25I	259	25I	276	520	540	464	42I	334	297	296	297
I4	250	260	252	320	5I6	538	464	420	330	294	292	296
I5	248	26I	252	380	5I4	529	464	4I6	328	286	288	292
I6	246	255	253	406	5I4	524	46I	414	328	286	288	290
I7	244	253	258	4II	5I6	5I6	460	4I0	326	287	288	287
I8	244	254	264	4I8	5I9	507	465	398	322	286	288	287
I9	244	256	268	4I8	522	502	462	390	322	286	288	286
20	243	256	272	422	522	502	464	380	322	286	288	285
2I	24I	25I	272	429	52I	502	462	364	320	285	288	286
22	24I	244	276	334	520	50I	46I	348	320	284	287	286
23	239)Ш	248	280	439	5I7	496	463	346	320	283	286	285
24	250)*	254	288	444	5I7	494	460	346	3I7	283	288	284
25	256)*	243	290	449	5I6	492	456	344	3I6	283	289	286
26	237)	234	292	454	5I5	492	455	340	3I4	284	290	286
27	222)	2I6	292	454	5I0	494	46I	336	3I2	285	292	286)*
28	2I6)	2I4	286	462	506	492	462	335	308	290	298	292)*
29	2I5)		280	486	504	496	468	338	307	297	298	288
30	235)		278	497	503	498	474	336	307	297	296	286
3I	255)		273		507		475	334		297		287)*
Средн.	25I	256	268	356	5II	5I4	47I	406	325	294	292	290
Высш.	280	276	292	498	522	540	494	486	336	309	299	306
Низш.	2I4	2I4	222	244	500	49I	455	334	307	283	286	279

	Средний уровень	Высший: уровень	дата: первая	дата: последняя	Число случаев	Низший периода открытого русла: уровень	дата: первая	дата: последняя	число случаев	Низший зимнего периода: уровень	дата: первая	дата: последняя	число случаев
За год	353	540	I3.06		I	2I4	28.0I	28.02	4				
I933-8I	474	782*	25.02.54		I	I95	06.07.75		2	I85	0I.04.76		I

Таблица 1.2 Уровень воды, см

7. р.Сырдарья – рзд.Кергельмес

Форма А Т.5 Вып.3 1981

Отметка нуля поста 129.00м БС

Число	Месяц 1	2	3	4	5	6	7	8	9	10	11	12
I	213	235Z	281 Z	225	373	446	434	413	282	232	206	277Z
2	212	228Z	280 Z	221	386	450	434	417	280	230	207	268Z
3	211	232Z	264 Z	217	402	452	435	421	277	230	208	233Z
4	211	241Z	256 Z	213	411	452	434	425	274	230	209	231Z
5	211	250Z	259 Z	210	416	452	432	427	274	230	210	238Z
6	210	256(Z	270 Z	208	418	454	430	427	274	228	210	248Z
7	210	261(Z	278 Z	206	419	456	429	428	276	224	210	264Z
8	212	268(Z	287 Z	205	418	460	429	430	277	222	209	294Z
9	214	278(Z	298 Л	204	420	466	428	430	276	220	209	307Z
I0	211	284(Z	287	201	421	472	426	425	274	218	209	308Z
II	207	289(Z	221	I96	422	476	424	416	273	217	209	308Z
I2	201	286Ш	206	I90	424	480	419	402	272	216	210	308Z
I3	I98	242	202	I86	428	483	414	392	271	213	210	312Z
I4	I96	I86	200	I83	433	483	409	380	271	212	212	314Z
I5	I93	I88	I99	I86	440	483	409	375	270	211	213	314Z
I6	I90	I94Ш	I98	203	443	482	408	371	268	208	213	312Z
I7	I88	I96Ш	I95	236	442	480	406	368	266	205	210	304Z
I8	I87	I94Z	I95	265	442	475	405	363	264	204	205	297Z
I9	I86	204Z	I99	285	442	469	405	360	261	204	204)	292Z
20	I88	210Z	200	302	444	462	405	354	258	204	207Ш	288Z
2I	I95Z	226Z	204	312	446	454	406	346	256	203	220Z	286Z
22	217Z	245Z	209	318	450	448	407	336	254	203	229Z	287Z
23	229Z	252Z	212	326	451	446	407	323	252	202	251Z	286Z
24	230Z	254Z	214	332	452	445	408	308	251	202	268Z	286Z
25	226Z	252Z	216	338	451	444	409	298	250	203	273Z	287Z
26	226Z	246Z	219	345	451	442	408	296	248	201	274Z	273Z
27	231Z	248Z	222	351	451	437	406	293	246	200	275Z	244Z
28	236Z	264Z	226	356	450	435	405	290	244	201	275Z	194Z
29	242Z		228	362	448	434	404	286	242	202	275Z	202Z
30	250Z		230	368	446	433	406	282	239	202	275Z	218Z
3I	244Z		230		445		408	282		204		226Z
Средн.	212	240	232	258	432	458	416	367	264	212	227	274
Высш.	250	297	301	370	452	483	435	431	283	232	277	314
Низш.	I86	I85	I98	I82	372	433	404	282	239	200	203	I94

	Средний уровень	Высший уровень	Высший дата первая	Высший дата последняя	Высший число случаев	Низший периода открытого русла уровень	Низший периода открытого русла дата первая	Низший периода открытого русла дата последняя	Низший периода открытого русла число случаев	Низший зимнего периода уровень	Низший зимнего периода дата первая	Низший зимнего периода дата последняя	Низший зимнего периода число случаев
За год	299	483	I3.06	I6.06	4	200	27.I0	07.09.75	I	I82	I5.04		I
I962-8I	352	673	0I.04.69		I	99	06.09		2	99	06.04	07.04.76	2

Таблица 1.2 Уровень воды, см

8. р.Сырдарья – г.Кзыл-Орда

Форма А Т. 5 Вып. 3 19 81

Отметка нуля поста 122.00м БС

Число	Месяц 1	2	3	4	5	6	7	8	9	10	11	12
I	238	226 I	202 I	I55	236	255	244	227	224	I89	I58	256Z
2	I97	219 I	223 I	I80	238	258	245	228	228	I88	I6I	243Z
3	I82	212 I	230 I	I73	243	266	244	230	221	I86	I72	228Z
4	I85	208 I	223 I	I62	247	271	243	228	217	I85	I70	216Z
5	I83	220 I	218 I	I54	252	276	241	222	218	I84	I68	202Z
6	I84	230 I	219 I	I50	253	281	236	222	216	I85	I68	216Z
7	I84	235 I	232 I	I50	253	277	236	230	215	I84	I67	226Z
8	I83	238 I	243 (	I50	254	274	234	232	215	I84	I69	232Z
9	I84	242 I	248 Н	I50	254	279	228	234	215	I79	I70	245Z
I0	I85	246 I	247 Х	I49	253	291	234	236	216	I78	I82	266Z
II	I84	250 I	238 Х	I49	251	299	230	238	216	I76	I84	284Z
I2	I80	254 I	215	I47	247	306	222	236	215	I74	I79	284Z
I3	I75	260 I	I78	I44	245	308	218	234	214	I64	I79	284Z
I4	I66	259 I	I70	I40	242	316	222	237	214	I33	I80	286Z
I5	I64	248 I	I66	I38	243	317	221	236	213	I33	I82	288Z
I6	I6I	234 I	I62	I38	253	321	219	234	213	I39	I84	290Z
I7	I60	I92 I	I62	I40	250	321	222	247	212	I73	I84	291Z
I8	I59	I56 I	I63	I56	252	318	217	249	211	I70	I80	290Z
I9	I60	I40 I	I63	207	252	310	210	243	210	I58	I77	284Z
20	I63)	I48 I	I64	238	254	303	209	234	208	I54	I77)Ш	270Z
2I	I70)	I55 I	I65	238	254	286	2I1	237	205	I46	I78)Ш	270 I
22	I74*	I63 I	I6I	237	254	270	212	254	204	I47	197 Z	272 I
23	I74 I	I67 I	I46	235	256	262	212	259	203	I50	220 Z	263 I
24	I84 I	I72 I	I50	237	259	257	214	256	202	I53	244 Z	260 I
25	I9I I	I79 I	I50	244	262	254	215	254	202	I58	255 Z	260 I
26	I97 I	I82 I	I5I	238	262	250	218	248	200	I59	264 Z	258 I
27	20I I	I82 I	I52	227	261	246	223	240	I96	I59	264 Z	254 I
28	206 I	I85 I	I44	227	261	242	22I	230	I94	I59	264 Z	252 I
29	2I0 I		I43	227	26I	237	2I9	23I	I94	I58	265 Z	238 I
30	2I8 I		I58	230	260	238	2I2	230	I92	I60	268 Z	I92 I
3I	224 I		I67		259		220	224		I60		I92 I
Средн.	I85	207	I87	I84	252	280	224	237	2I0	I65	I97	255
Высш.	247	26I	274	244	262	32I	245	264	230	I90	268	292
Низш.	I59	I39	I4I	I36	236	237	209	22I	I9I	I33	I58	I87

	Средний уровень	Высший уровень	Высший дата первая	Высший дата последняя	Высший число случаев	Низший периода открытого русла уровень	Низший периода открытого русла дата первая	Низший периода открытого русла дата последняя	Низший периода открытого русла число случаев	Низший зимнего периода уровень	Низший зимнего периода дата первая	Низший зимнего периода дата последняя	Низший зимнего периода число случаев
За год	2I5	32I	I6.06	I8.06	3	I33	I4.09	I6.09	3	I36	0I.04		I
I933-8I	3I8	673*	30.03.54		I	55	05.09.57		I	46	I6.04.77		I

Таблица 1.2 Уровень воды, см

9. р.Сырдарья – пгт Тасбугет

Форма А Т.5 Вып. 3 1981

Отметка нуля поста 122.00м усл

Число	Месяц											
	1	2	3	4	5	6	7	8	9	10	11	12
I	285	266 I	288 I(	224	302	354	346	304	300	275	231	310 Z
2	256	279 I	312 I(	238	308	362	345	304	308	274	235	288 Z
3	254	284 I	322 I(	232	312	371	344	306	300	273	242	276 Z
4	254	280 I	310 I(	227	319	373	344	307	295	267	242	252 I
5	254	282 I	307 I(	227	330	376	344	306	295	265	240	262 I
6	253	282 I	307 I(	227	328	381	339	307	295	264	237	290 I
7	253	282 I	314 I(	227	328	374	334	309	295	262	236	310 I
8	253	282 I	327 I(	227	328	372	332	310	295	261	236	324 I
9	252	293 I	335 I(	227	328	385	322	312	294	259	237	344 I
I0	251	323 I(	348 П	227	328	395	310	315	291	259	250	364 I
II	251	328 I(	348 Л	226	327	400	307	318	289	258	252	364 I
I2	248	345 I(	271	224	323	405	303	315	284	254	250	364 I
I3	245	340 I(	258	220	321	405	302	311	286	238	246	364 I
I4	242	354 (	245	219	317	406	305	312	289	235	250	365 I
I5	240	322 (	245	218	317	408	298	310	289	230	252	366 I
I6	237	282 (	245	219	330	411	296	315	289	232	254	370 I
I7	232	272 (	244	222	328	411	298	328	289	248	250	374 I
I8	232	264 (	244	244	328	408	294	316	288	251	246	376 I
I9	230	239 (	244	291	328	390	290	304	286	248	246	374 I
20	226)	240 (	244	315	328	386	284	302	285	234	246	366 I
2I	214)Ш	252 (	244	312	328	383	281	304	284	232	260)Ш	366 I
22	243 Z	262 (	236	309	328	368	284	319	283	230	290)Ш	365 I
23	242 I	278 (	224	309	338	363	281	322	282	231	304 Z	366 I
24	230 I	285 (	217	311	350	364	282	324	282	231	316 Z	366 I
25	232 I	285 I	220	316	359	359	287	317	282	232	326 Z	367 I
26	237 I	285 I	224	312	355	355	294	314	280	233	324 Z	360 I
27	238 I	285 I	219	304	355	354	300	308	278	234	322 Z	355 I
28	245 I	285 I	219	302	355	352	296	308	278	235	322 Z	351 I
29	246 I		222	302	355	350	292	309	277	235	331 Z	345 I
30	254 I		233	302	355	348	292	303	275	234	331 Z	340 I
3I	255 I		246		354		298	296		232		330 I
Средн.	245	288	267	259	332	379	307	311	288	247	267	343
Высш.	300	357	354	319	355	411	347	329	309	275	331	376
Низш.	211	233	217	210	302	348	281	296	275	228	231	262

	Средний уровень	Высший				Низший периода открытого русла				Низший зимнего периода			
		уровень	дата		Число случаев	уровень	дата		число случаев	уровень	дата		число случаев
			первая	последняя			первая	последняя			первая	последняя	
За год	294	411	I6.06	I8.06	3	228	I6.I0		I	210	0I.04		I

Таблица 1.2 Уровень воды, см

I0. р.Сырдарья – ж.-д.ст.Караозек

Форма А Т. 5 Вып. 3 1981

Отметка нуля поста II8.00м БС

Число	Месяц											
	1	2	3	4	5	6	7	8	9	10	11	12
I	388 Z	360 I	378 I	364	434	444	347	424	273	228	202	316 I
2	395 Z	365 I	388 I	358	444	442	346	434	270	226	202	307 I
3	390 Z	366 I	394 I	363	448	434	332	439	268	225	204	304 I
4	388 Z	366 I	400 (	362	444	442	335	437	261	219	204	300 I
5	384 Z	374 I	395 (	346	441	436	340	437	253	218	208	283 I
6	385)	375 I	392 (	346	438	440	348	434	252	216	208	285 I
7	388)	376 I	393 (	342	432	440	356	431	250	216	212	292 I
8	388)	386 I	397)	346	435	438	387	435	258	215	214	214 I
9	386)	395 I	404 (	347	434	442	412	437	252	213	216	264 I
I0	383)	402 I	412 (	349	431	451	428	444	264	206	220	289 I
II	383)	412 (	421 (	348	428	448	430	452	264	205	232	309 I
I2	382)	409 (	431 (	348	430	448	421	450	265	204	239	314 I
I3	378	402 (	416 Л	349	436	456	410	446	265	204	230	320 I
I4	371	408 (	376	353	434	481	424	448	266	202	230	324 I
I5	368	410 (	373	368	436	465	442	448	269	200	230	329 I
I6	366	408 I	372	368	438	467	441	454	268	200	230	329 I
I7	364	394 I	366	368	434	457	426	467	264	203	232	328 I
I8	362	384 I	354	374	428	470	420	474	264	201	232	331 I
I9	360	368 I	354	422	430	464	410	477	264	200	227	330 I
20	354	354 I	356	434	428	450	414	470	263	198	228)Ж	324 I
2I	344)Ш	346 I	357	416	426	444	424	464	262	196	218)Ш	316 I
22	336 I	342 I	357	410	428	436	434	468	262	190	228Ш	312 I
23	335 I	338 I	352	408	426	422	434	480	261	192	234 I	308 I
24	340 I	344 I	371	413	424	388	432	490	260	192	254 I	306 I
25	338 I	344 I	372	424	432	357	436	501	258	194	268 I	306 I
26	336 I	345 I	367	434	435	351	438	510	256	195	300 I	308 I
27	330 I	350 I	351	436	436	340	442	440	248	196	305 I	308 I
28	332 I	362 I	350	431	439	325	443	304	236	196	308 I	307 I
29	337 I		344	428	437	333	441	294	234	198	311 I	304 I
30	336 I		348	430	434	343	432	289	233	200	316 I	290 I
3I	346 I		358		440		427	285		202		256 I
Средн.	364	375	377	383	434	425	408	434	260	205	238	301
Высш.	396	414	436	442	450	470	445	512	274	229	318	333
Низш.	330	337	343	342	422	325	332	285	232	189	202	200

	Средний уровень	Высший				Низший периода открытого русла				Низший зимнего периода			
		уровень	дата		Число случаев	уровень	дата		число случаев	уровень	дата		число случаев
			первая	последняя			первая	последняя			первая	последняя	
За год	350	512	26.08		I	189	22.I0		I	330	27.0I	28.0I	2
I8I4-8I	401	702*	I5.I2.4I		I	89	0I.08	02.08.6I	2	58	I2.04.75		I

Таблица 1.2 Уровень воды, см

II. р.Сырдарья – с.Джусалы

Форма А Т.5 Вып.3 1981

Отметка нуля поста 95.00м БС

Число	Месяц											
	1	2	3	4	5	6	7	8	9	10	11	12
I	222 Z	207 Z	I9I Z	I60	22I	220	236	200	255	2I8	I90	25I Z
2	232 Z	206 Z	I96 Z	I54	222	22I	233	200	248	2I8	I88	250 Z
3	233 Z	2I0 Z	200 Z	I60	222	225	232	203	245	2I8	I88	254 Z
4	233 Z	2I8 Z	2I0 Z	I66	225	227	234	207	243	2I6	I90	258 Z
5	232 Z	226 Z	222 Z	I62	230	226	236	208	242	2I5	I9I	260 Z
6	230 Z	229 Z	236 Z	I6I	23I	228	233	2II	240	2I2	I92	252 Z
7	226 Z	228 Z	245 Z	I55	228	23I	229	2I2	239	2I2	I92	238 Z
8	225 Z	227 Z	246 Z	I50	226	228	225	2I2	238	2I2	I93	227 Z
9	224 Z	224 Z	244(P	I48	225	228	2I8	2I3	236	2I2	I96	209 Z
I0	224 Z	224 Z	240(P	I48	224	228	2I5	2I8	235	2I2	I96	209 Z
II	222 Z	226 Z	242(P	I48	222	228	228	224	234	2I0	I97	2I0 Z
I2	222 Z	230 Z	242(P	I48	220	233	226	228	234	2I0	202	2I6 Z
I3	224 Z	234 Z	270 Л	I5I	2I8	254	223	23I	234	208	I99	222 Z
I4	222 Z	236 Z	278 Л	I52	2I7	269	220	234	232	208	I96	239 Z
I5	223 Z	243 Z	240 Л	I5I	2I8	275	2I4	236	232	204	209	249 Z
I6	225 Z	252 Z	207	I48	22I	279	2I0	236	230	I92	206	256 Z
I7	22I Z	256 Z	I95	I48	222	283	208	238	230	I92	206	256 Z
I8	2I6 Z	26I Z	I90	I58	222	286	208	24I	230	I90	206	262 Z
I9	2I6 Z	257 Z	I82	I60	220	288	207	24I	230	I93	205	264 Z
20	2I7 Z	24I Z	I77	I65	2I6	290	203	243	230	I94	206):	264 Z
2I	22I Z	223 Z	I74	I78	2I4	287	200	246	230	I95	206):	269 Z
22	230 Z	206 Z	I70	200	2I4	278	I97	246	229	I96	205)*	283 Z
23	225 Z	I87 Z	I70	208	2I2	270	I94	246	227	I94	I94)*	28I Z
24	2I4 Z	I78 Z	I68	2I0	2I2	260	I92	247	226	I90	I80)*	278 Z
25	2I0 Z	I77 Z	I67	2I0	2I2	252	I92	25I	226	I88	I77)Ш	275 Z
26	2I0 Z	I82 Z	I64	2I0	2I4	252	I83	257	226	I86	I72)Ш	270 Z
27	2I4 Z	I84 Z	I68	2I2	2I6	260	I96	260	226	I85	I72)Ш	267 Z
28	2I4 Z	I88 Z	I7I	2I8	2I8	26I	I96	260	224	I86	205)Ш	264 Z
29	2I0 Z		I67	220	2I8	257	I97	26I	222	I88	23I)Ш	264 Z
30	209 Z		I65	22I	2I8	248	200	266	220	I90	247)Ш	264 Z
3I	208 Z		I64		2I8		20I	265		I90		265 Z
Средн.	22I	220	203	I73	220	252	2I3	234	233	20I	I99	252
Высш.	233	26I	297	22I	23I	290	237	266	256	2I8	248	284
Низш.	208	I77	I64	I47	2I2	220	I92	200	2I9	I86	I67	209

	Средний уровень	Высший			Число случаев	Низший периода открытого русла				Низший зимнего периода			
		уровень	дата			уровень	дата		число случаев	уровень	дата		число случаев
			первая	последняя			первая	последняя			первая	последняя	
За год	2I8	297	I3.03		I	I86	26.I0	28.I0	I	I42	I2.04		I
I96I-8I	256	588	25.03.6I		6I	50	30.08	3I.08.65	2	90	05.I2	07.I2.74	3

Таблица 1.2 Уровень воды, см

I2. р.Сырдарья – свх.Казалинский

Форма А Т. 5 Вып. 3 1981

Отметка нуля поста 75.00м БС

Число	Месяц											
	1	2	3	4	5	6	7	8	9	10	11	12
I	I70 I	I18 I	I26 I	II5	I62	I55	I92	I33	20I	I66	I32	I70 I
2	I74 I	I20 I	I30 I	I08	I65	I52	I90	I39	202	I63	I35	I7I I
3	I80 I	I22 I	I34 I	I02	I64	I58	I76	I38	I99	I62	I35	I80 I
4	I87 I	I24 I	I34 I	I00	I62	I59	I72	I38	I9C	I60	I37	I88 I
5	I90 I	I25 I	I36 I	I02	I63	I59	I72	I42	I88	I60	I34	I98 I
6	I93 I	I27 I	I39 I	I06	I64	I63	I68	I4C	I85	I58	I35	205 I
7	I92 I	I36 I	I46 I	I07	I66	I62	I70	I48	I84	I58	I39	204 I
8	I90 I	I45 (	I60 (	I08	I68	I85	I68	I48	I82	I57	I42	20I I
9	I86 I	I53 (	I70 (	I05	I65	I86	I63	I43	I80	I56	I42	I93 I
I0	I82 I	I57 (	I76 (	I06	I66	I66	I62	I42	I78	I56	I43	I88 I
II	I80 I	I59 (	I84 (	I03	I64	I66	I57	I42	I77	I57	I43	I85 I
I2	I77 I	I60 (	I87 Л	I00	I62	I67	I53	I5I	I76	I56	I43	I8I I
I3	I72 I	I62 (	I82 Л	98	I59	I67	I56	I59	I7C	I54	I43	I74 I
I4	I7I I	I65 I	I89 Л	97	I59	I68	I58	I63	I74	I54	I43	I69 I
I5	I70 I	I67 I	I89 Л	I00	I58	I73	I58	I70	I74	I52	I46	I65 I
I6	I64 I	I70 I	205 Л	99	I56	I86	I58	I74	I76	I5I	I47	I63 I
I7	I62 I	I72 I	I97 X	98	I56	I99	I54	I78	I75	I48	I46	I68 I
I8	I6I I	I75 I	I88)	97	I57	206	I50	I80	I74	I46	I46	I78 I
I9	I56 I	I80 I	I80)	92	I58	2I2	I47	I83	I74	I42	I48)	I87 I
20	I53 I	I84 I	I58	98	I59	2I6	I45	I84	I72	I30	I48 Ш	I93 I
2I	I46 I	I87 I	I38	I04	I59	2I8	I42	I88	I72	I25	I53 Ш	I97 I
22	I32 I	I84 I	I27	I09	I56	2I9	I42	I88	I70	I24	I58 Ш	207 I
23	I24 I	I78 I	I18	II6	I53	222	I39	I89	I7I	I32	I69 I	2I2 I
24	I20 I	I70 I	II6	I32	I52	2I4	I34	I90	I7I	I35	I72 I	2I8 I
25	II9 I	I56 I	II6	I46	I52	208	I32	I9I	I70	I32	I74 I	222 I
26	II8 I	I43 I	II6	I49	I50	I99	I30	I92	I70	I3I	I82 I	223 I
27	II6 I	I36 I	II2	I50	I50	I9I	I32	I94	I70	I28	I92 I	222 I
28	III I	I28 I	II0	I53	I52	I88	I32	I95	I70	I30	I98 I	220 I
29	II0 I		I08	I56	I52	I88	I34	I96	I68	I30	I90 I	204 I
30	II5 I		II2	I60	I53	I90	I34	I96	I68	I30	I74 I	I94 I
3I	II8 I		II6		I54		I34	I98		I3I		I94 I
Средн.	I56	I54	I48	II4	I59	I84	I53	I68	I78	I46	I53	I93
Высш.	I93	I87	2II	I60	I68	222	I93	I99	203	I67	I99	224
Низш.	I08	II8	I08	90	I49	I55	I30	I35	I67	I2I	I32	I63

	Средний уровень	Высший			Число случаев	Низший периода открытого русла				Низший зимнего периода			
		уровень	дата			уровень	дата		число случаев	уровень	дата		число случаев
			первая	последняя			первая	последняя			первая	последняя	
За год	I59	224	27.I2		I	I2I	22.I0		I	90	I9.04		I
I97I-8I	I66	429*	30.03.7I		I	I2	I4.07	I6.08.75	2	52	04.II.75	30.04.76	2

Таблица 1.2 Уровень воды, см

13. р.Сырдарья – г.Казалинск

Форма А Т. 5 Вып. 3 1981

Отметка нуля поста 60.00м БС

Число	Месяц 1	2	3	4	5	6	7	8	9	10	11	12
I	327 Z	348 I	325 I	204	224	250	349	204	412	363	302	321 Z
2	327 Z	348 I	318 I	208	218	252	342	228	410	364	312	329 Z
3	328 Z	350 I	303 I	212	208	250	327	254	410	363	321	337 Z
4	344 Z	350 I	314 I	218	206	282	310	240	414	360	321	358 Z
5	368 Z	350 I	330 I	216	212	288	296	252	412	356	321	372 Z
6	380 Z	350 I	312 (	212	208	279	286	243	394	358	320	392 Z
7	386 Z	350 I	338 I	209	202	288	286	258	389	358	322	396 Z
8	394 Z	351 I	346 I	213	215	286	286	271	385	354	322	397 Z
9	394 Z	354 I	350 I	212	216	282	286	276	382	352	323	394 Z
I0	393 Z	364 I	338 I	211	285	305	278	281	380	351	326	388 Z
II	391 Z	368 I	333 I	213	264	289	265	290	376	347	333	379 Z
I2	392 Z	377 I	310(I(	211	257	294	263	292	375	345	336	370 Z
I3	396 Z	377 I	282 I(	209	270	298	255	310	375	344	336	363 Z
I4	397 Z	376 I	278 I(	210	240	300	254	312	374	344	335	352 Z
I5	400 Z	377 I	365 I(	210	240	299	262	317	373	350	333	350 Z
I6	399 Z	382 I	382 I(	208	245	299	256	332	373	340	326	351 Z
I7	399 Z	388 I	387 I(	208	236	318	253	343	372	330	340	354 Z
I8	396 Z	392 I	398 II	207	246	348	240	354	355	325	357	361 Z
I9	394 Z	393 I	366 II	205	257	364	224	366	351	320	354	374 Z
20	398 Z	400 I	354 II	204	258	370	224	368	366	316	334)Ш	380 Z
2I	400 Z	402 I	238 X	204	244	374	217	385	364	304	308)Ш	385 Z
22	404 Z	403 I	2I4	201	260	383	216	385	367	287	300)Ш	394 Z
23	403 Z	404 I	2I2	202	255	384	210	380	360	316	302 Z	407 Z
24	395 Z	404 I	2I2	203	261	382	205	383	360	328	318 Z	413 Z
25	394 Z	396 I	206	207	245	368	203	390	362	324	318 Z	420 Z
26	382 Z	372 I	204	219	251	374	204	395	361	322	319 Z	425 Z
27	368 Z	358 I	202	226	250	358	202	395	360	322	322 Z	432 Z
28	366 I	333 I	202	264	233	345	202	394	360	320	334 Z	438 Z
29	361 I		I99	266	241	330	202	386	361	318	333 Z	435 Z
30	355 I		I99	232	249	342	204	392	361	316	323 Z	424 Z
3I	349 I		200		252		204	412		299		412 Z
Средн.	380	372	291	214	240	320	252	326	376	335	325	384
Высш.	405	406	410	271	296	388	349	413	420	364	358	438
Низш.	327	330	I99	201	201	248	202	204	336	280	299	320

	Средний уровень	Высший: уровень	Высший: дата первая	Высший: дата последняя	Высший: Число случаев	Низший периода открытого русла: уровень	Низший периода открытого русла: дата первая	Низший периода открытого русла: дата последняя	Низший периода открытого русла: число случаев	Низший зимнего периода: уровень	Низший зимнего периода: дата первая	Низший зимнего периода: дата последняя	Низший зимнего периода: число случаев
За год	318	438	28.12	29.12	2	202	25.07	29.07	4	I99	29.03	31.03	3
I931-81	501	736 ж	02.04.59		1	I39	24.08.75		1	I63	05.12	07.12.78	2

Таблица 1.2 Уровень воды, см

14. р.Сырдарья, пр.Караозек- ж.-д.ст.Караозек

Форма А Т. 5 Вып. 3 1981

Отметка нуля поста II8.00м БС

Число	Месяц 1	2	3	4	5	6	7	8	9	10	11	12
I	I40)	I43 I	I00 I	I52	94	II0	I45	I62	60	64	50	63 I
2	I40)	I42 I	I02 I	I48	98	II6	I44	I66	58	64	52	63 I
3	I38)	I4I I	I0I I	I53	I00	I45	I46	I75	56	65	52	62 I
4	I35)	I42 I	92 I	I53	I00	I36	I45	I78	56	63	52	58 I
5	I38)	I43 I	90 I	I54	II0	I58	I48	I82	58	6I	53	56 I
6	I38)	I44 I	88 I	I54	II8	I67	I5I	I8I	58	60	58	6I I
7	I4I)	I44 I	90 I	I5I	I35	I76	I55	I83	58	59	54	64 I
8	I43)	I45 I	88 I	I48	I36	I78	I64	I88	55	59	54	76 I
9	I42)	I50 I	I05 (	I38	I38	I77	I84	I89	58	59	56	I22 I
I0	I45	I54 I	I53 (	I40	I4I	I83	I97	I93	59	57	59	I25 I
II	I42	I64 (	I47 Д	I39	I40	I84	I86	I94	60	57	62	I54 I
I2	I40	I7I (	I38 Д	I37	II6	I88	I90	I89	60	57	62	I62 I
I3	I38	I76 (	I23	I32	86	I92	I68	I84	60	57	59	I64 I
I4	I36	I80 (	I20	I27	84	I95	I48	I89	62	56	59	I70 I
I5	I38	I83 (	II8	93	78	201	I64	I9I	64	54	59	I76 I
I6	I37	I78 (	II7	90	86	203	I66	200	64	56	58	I72 I
I7	I32	I66 I	I20	88	I26	I98	I60	203	64	57	58	I78 I
I8	I35	I53 I	I40	90	I32	I93	I64	202	65	56	58	I76 I
I9	I36	I49 I	I42	96	I32	I89	I64	204	66	54	58	I77 I
20	I37 Ш	I48 I	I39	I20	I32	I8I	I50	I99	64	54	60	I72 I
2I	I46)Ш	I46 I	I40	I33	I34	I78	I38	I96	62	52	54 I	I63 I
22	I44 I	I47 I	I42	I32	I35	I72	I4I	206	6I	5I	55 I	I58 I
23	I46 I	I48 I	I30	I28	I34	I60	I44	2I6	60	5I	57 I	I58 I
24	I46 I	I45 I	88	I28	I33	I32	I47	223	60	52	58 I	I55 I
25	I55 I	I43 I	88	I24	I33	72	I56	224	60	53	62 I	I54 I
26	I64 I	I44 I	II6	90	I34	68	I59	2I6	58	53	63 I	I54 I
27	I65 I	I44 I	I42	88	I32	94	I59	I89	60	53	64 I	I46 I
28	I60 I	I34 I	I38	90	I29	I50	I60	I40	6I	52	63 I	I44 I
29	I54 I		I34	94	I28	I54	I68	94	62	5I	62 I	I40 I
30	I64 I		I34	95	I26	I56	I69	64	64	50	6I I	I36 I
3I	I48 I		I40		I08		I6I	52		50		I3I I
Средн.	I45	I52	I20	I24	I20	I60	I60	I80	60	56	58	I32
Высш.	I68	I83	I53	I55	I42	203	I99	226	67	65	64	I79
Низш.	I35	I23	86	86	78	66	I38	62	54	49	49	54

	Средний уровень	Высший: уровень	Высший: дата первая	Высший: дата последняя	Высший: Число случаев	Низший периода открытого русла: уровень	Низший периода открытого русла: дата первая	Низший периода открытого русла: дата последняя	Низший периода открытого русла: число случаев	Низший зимнего периода: уровень	Низший зимнего периода: дата первая	Низший зимнего периода: дата последняя	Низший зимнего периода: число случаев
За год	I22	226	25.08		I	49	3I.I0	0I.II	2	86	25.03	28.04	2

Таблица 1.2 Уровень воды, см

I5. р.Сырдарья, пр.Караозек– пгт Джусалы

Форма А Т.5 Вып.3 1981

Отметка нуля поста 94.95м БС

Число	Месяц											
	1	2	3	4	5	6	7	8	9	10	11	12
I	200 I	I80 I	I70 I	I34	I97	I97	2I9	I85	235	I93	I65	223 I
2	2I0 I	I80 I	I74 I	I28	I98	I98	2I6	I86	228	I93	I64	223 I
3	2II I	I83 I	I80 I	I34	I98	202	2I6	I87	226	I92	I64	228 I
4	2●● I	I90 I	I89 I	I40	20I	204	2I8	I90	224	I9I	I65	230 I
5	2I0 I	I99 I	200 I	I36	206	203	2I8	I94	224	I90	I65	232 I
6	208 I	202 I	2I5 I	I35	207	205	2I6	I96	222	I87	I66	225 I
7	206 I	20I I	224 I	I29	206	208	2I2	I97	220	I87	I66	2I0 I
8	205 I	200 I	226 I	I24	203	205	208	I97	2I8	I87	I67	I99 I
9	204 I	I97 I	222 I	I22	202	205	20I	I98	2I7	I87	I70	I8I I
I0	204 I	I97 I	2I9 I	I22	200	205	I98	202	2I6	I86	I70	I8I I
II	202 I	I98 I	22I I	I22	I98	206	2I2	209	2I5	I85	I7I	I82 I
I2	202 I	203 I	220 I	I22	I96	2I0	209	2I3	2I5	I84	I76	I88 I
I3	204 I	208 I	235 I	I25	I95	23I	209	2I6	2I4	I83	I84	I94 I
I4	202 I	2I0 I	253 I	I26	I94	246	208	2I9	2I3	I83	I84	2II I
I5	202 I	2I6 I	2I5 I	I25	I96	252	207	22I	2I2	I79	I83	22I I
I6	202 I	226 I	I84 I	I22	I98	258	206	22I	2II	I72	I80	228 I
I7	I99 I	230 I	I84 I	I22	I99	266	202	223	2II	160	I80	228 I
I8	I94 I	234 I	I80 I	I33	I99	268	I99	226	2II	I56	I79	234 I
I9	I94 I	230 I	I73 I	I35	I98	272	I97	226	2II	I56	I79	236 I
20	I95 I	2I5 I	I69 I	I40	I94	273	I92	228	2II	I59	I79):	236 I
2I	I99 I	I97 I	I66 I	I53	I9I	270	I88	23I	2II	I7I	I79Z	24I I
22	208 I	I80 I	I62 I	I76	I90	262	I84	23I	2I0	I7I	I78Z	255 I
23	203 I	I6I I	I62 I	I84	I89	254	I80	23I	209	I69	I66Z	253 I
24	I92 I	I52 I	I6I	I85	I85	244	I79	23I	208	I64	I53Z	250 I
25	I86 I	I52 I	I57	I85	I90	236	I76	236	208	I62	I50Z	247 I
26	I85 I	I6I I	I50	I84	I92	235	I80	242	208	I6I	I44 I	242 I
27	I88 I	I64 I	I50	I86	I94	243	I83	243	208	I6I	I44 I	239 I
28	I88 I	I67 I	I50	I94	I95	244	I83	243	205	I62	I79 I	236 I
29	I84 I		I42	I96	I95	240	I84	244	200	I64	204 I	235 I
30	I82 I		I39	I97	I95	23I	I88	247	I96	I65	220 I	235 I
3I	I8I I		I38		I95		I87	246		I65		236 I
Средн.	I99	I94	I85	I47	I97	232	I99	2I8	2I4	I75	I72	224
Высш.	2II	234	260	I97	207	273	22I	247	236	I93	22I	256
Низш.	I8I	I5I	I38	I2I	I89	I97	I79	I85	I95	I55	I40	I8I

	Средний уровень	Высший				Низший периода открытого русла				Низший зимнего периода			
		уровень	дата		Число случаев	уровень	дата		число случаев	уровень	дата		число случаев
			первая	последняя			первая	последняя			первая	последняя	
За год	I96	273	20.06		I	I55	I8.I0	I9.I0	I	I2I	I2.04		I

Таблица 1.2 Уровень воды, см

I8. р.Курукелес – с.Курукелес

Форма А Т.5 Вып3 198I

Отметка нуля поста I.0 м усл.

Число	Месяц											
	1	2	3	4	5	6	7	8	9	10	11	12
I	70	98	I00	I29	83	I06	76	76	I07	I48	I09	89
2	70	I0I	96	I28	84	I0I	63	72	II0	I44	II0	85
3	72	I0I	98	I28	86	99	66	85	II4	I38	I07	84
4	79	I00	I00	I30	86	98	58	85	I20	I36	II0	86
5	80	I00	I00	I25	92	96	54	88	I24	I34	II6	90
6	75	98	I02	II5	98	95	54	94	I28	I32	II8	93
7	72	I00	I04	I05	I00	96	86	99	I30	I30	II6	95
8	70	I0I	I09	I05	II3	93	90	98	I30	II2	II3	98
9	62	I00	III	I02	I22	88	55	9I	I3I	I22	II2	I00
I0	58	I02	II0	I03	I20	84	53	92	I35	I27	I08	95
II	57	99	I09	II0	II9	77	74	92	I36	II6	I06	96
I2	58	99	I04	II2	I20	75	55	96	I33	II4	I04	94
I3	67	I00	II9	II2	II2	77	5I	95	I3I	III	I04	94
I4	72	96	I20	II5	I06	79	90	88	I26	I04	I05	94
I5	82	95	II2	II6	I00	70	88	74	I20	I0I	I02	94
I6	86	98	I25	II4	II0	62	79	77	I30	96	98	94
I7	88	I00	I34	I07	II0	60	74	77	I28	88	96	94
I8	90	98	I32	98	I09	58	76	82	II8	85	92	93
I9	94	94	I32	97	I03	58	76	88	II2	85	92	88
20	88	89	I36	I0I	I00	60	74	95	II0	85	94	83
2I	80	88	I28	I03	98	58	64	97	I07	84	98	83
22	84	86	II0	II3	92	58	67	I00	I06	83	I02	85
23	86	86	I06	II2	90	93	89	92	I07	88	I05	82
24	86	89	I04	II0	90	92	94	92	II0	95	II3	73
25	84	90	I04	II0	90	93	88	98	II2	95	II6	63
26	82	88	I07	88	86	92	88	97	II6	96	II8	62
27	80	87	II6	84	92	94	66	99	II8	97	II3	72
28	86	92	I22	84	87	94	94	I03	I26	98	II0	84
29	88		I30	80	87	75	75	I00	I36	I00	I00	87
30	I0I		I25	8I	85	56	84	I07	I43	I07	96	88
3I	I02		I30		89		90	I05		II0		89
Средн.	79	96	II4	I07	99	8I	74	9I	I22	I08	I06	87
Высш.	I02	I02	I36	I30	I24	I09	98	I07	I43	I48	II8	I00
Низш.	57	85	95	80	82	55	50	55	I05	83	90	6I

	Средний уровень	Высший				Низший периода открытого русла				Низший зимнего периода			
		уровень	дата		Число случаев	уровень	дата		число случаев	уровень	дата		число случаев
			первая	последняя			первая	последняя			первая	последняя	
За год	97	I48	0I.I0		I	50	I3.07		I				

Таблица 1.2 Уровень воды, см

16. р.Келес – с.Янги-Базар

Форма А Т.5 Вып.3 1981

Отметка нуля поста 742,32м БС.

Число	Месяц											
	1	2	3	4	5	6	7	8	9	10	11	12
I	344	344	345	377	355	348	337	340	338	342	344	345
2	345	344	345	367	355	353	337	340	338	342	344	345
3	347	344	346	358	355	353	337	340	339	342	344	346
4	346	344	347	357	355	353	337	340	339	342	344	346
5	345	344	349	357	355	351	337	339	339	342	344	346
6	344	344	348	356	353	347	337	339	339	342	344	345
7	344	344	348	356	353	347	337	338	339	342	344	346
8	344	344	348	356	356	347	337	338	339	342	344	346
9	344	344	349	356	354	348	337	338	339	342	344	346
I0	344	344	351	356	353	348	337	338	339	342	344	346
II	343	344	351	356	353	348	337	338	339	342	344	345
I2	344	344	350	356	353	348	337	337	339	342	344	345
I3	346	344	349	358	352	348	337	337	339	342	345	345
I4	349	344	350	380	354	346	337	337	339	342	345	345
I5	347	344	356	362	355	344	337	337	339	342	345	345
I6	344	344	358	361	350	343	337	337	339	342	345	345
I7	344	344	359	361	348	342	337	337	339	343	345	345
I8	344	344	358	360	347	340	337	346	339	343	345	345
I9	344	344	358	359	349	337	337	341	339	343	345	345
20	346	344	357	359	349	337	337	338	339	344	345	345
2I	346	344	357	358	348	337	337	338	339	344	345	346
22	344	344	356	358	347	337	337	338	339	344	345	346
23	344	344	356	357	347	337	337	338	340	344	346	346
24	344	345	358	356	347	337	338	338	342	344	347	346
25	344	345	362	356	347	337	338	337	342	344	347	346
26	343	345	360	356	347	337	338	337	342	344	348	346
27	343	345	360	356	347	337	338	338	342	344	348	346
28	343	345	360	355	346	337	338	338	342	344	347	345
29	344		382	355	345	337	339	338	342	344	346	345
30	344		381	355	357	337	339	338	342	344	346	345
3I	344		380		354		340	338		344		345
Средн.	345	344	356	359	351	343	337	338	340	343	345	345
Высш.	349	345	384	381	365	354	340	347	342	344	348	346
Низш.	343	343	345	354	345	337	337	337	338	342	344	345

	Средний уровень	Высший				Низший периода открытого русла				Низший зимнего периода			
		уровень	дата		Число случаев	уровень	дата		число случаев	уровень	дата		число случаев
			первая	последняя			первая	последняя			первая	последняя	
За год	346	384	29.03		I	337	I9.06	27.08	48				
I966–8I	332	802	29.04.67		I	271	I5.08	I3.09.67	30				

Таблица 1.2 Уровень воды, см

17. р.Келес – с.Степное

Форма А Т.5 Вып.3 1981

Отметка нуля поста 486,50м БС

Число	Месяц											
	1	2	3	4	5	6	7	8	9	10	11	12
I	I50	I48	I56	I92	I88	I96	I33	I33	I38	I40	I46	I47
2	I50	I48	I58	I82	I89	I92	I32	I34	I38	I40	I45	I48
3	I54	I46	I57	I86	I89	I83	I32	I35	I37	I40	I47	I49
4	I58	I48	I57	I94	I88	I80	I32	I36	I36	I42	I46	I49
5	I60	I48)	I64	I85	I98	I72	I34	I37	I38	I42	I44	I48
6	I58	I48)	I60	I80	I90	I66	I34	I38	I38	I4I	I44	I49
7	I55	I48	I58	I76	I88	I6I	I32	I38	I38	I42	I45	I48
8	I54	I46	I57	I80	I80	I60	I32	I38	I36	I42	I48	I48
9	I53	I47	I57	I78	I74	I58	I34	I38	I36	I42	I46	I49
I0	I52	I49	I60	I75	I70	I56	I34	I37	I36	I42	I46	I48
II	I52	I50	I62	I73	I69	I54	I32	I36	I36	I46	I46	I48
I2	I50	I52	I60	I72	I66	I54	I3I	I35	I36	I48	I48	I48
I3	I54	I54	I60	I75	I62	I54	I3I	I34	I36	I48	I46	I48
I4	I57	I54	I60	I96	I66	I57	I30	I34	I36	I47	I47	I48
I5	I55	I52	I63	I98	I85	I56	I30	I34	I36	I46	I46	I48
I6	I53	I50	I66	I98	I76	I56	I30	I33	I35	I47	I46	I47
I7	I50	I50	I74	I94	I74	I54	I28	I34	I35	I48	I46	I46
I8	I50	I53	I82	I90	I76	I48	I28	I33	I35	I45	I48	I45
I9	I49	I54	I86	I9I	I77	I44	I28	I34	I37	I44	I48	I48
20	I5I	I54	I84	204	I75	I42	I28	I35	I36	I46	I47	I48
2I	I54	I5I	I80	206	I72	I40	I28	I38	I36	I44	I47	I5I
22	I58	I50	I77	I97	I70	I40	I28	I42	I36	I46	I46	I54
23	I58	I48	I74	I92	I68	I42	I30	I39	I37	I46	I49	I5I
24	I55	I46	I72	I88	I66	I40	I30	I4I	I36	I47	I57	I50
25	I52	I48)	I76	I84	I6I	I39	I30	I42	I40	I46	I65	I50
26	I50	I52	I80	I86	I57	I38	I32	I40	I42	I46	I6I	I50
27	I50	I54	I76	I86	I56	I38	I33	I38	I40	I45	I55	I49
28	I49	I56	I76	I87	I53	I37	I33	I37	I40	I46	I5I	I47
29	I50		I87	I90	I52	I36	I32	I38	I40	I47	I48	I46
30	I52		2I2	I88	I56	I34	I33	I40	I4I	I46	I48	I48
3I	I5I		215		I88		I32	I38		I46		I48)
Средн.	I53	I50	I7I	I87	I74	I54	I3I	I37	I37	I45	I48	I48
Высш.	I60	I56	2I6	2I8	20I	I97	I34	I45	I42	I48	I65	I56
Низш.	I49	I46	I56	I70	I5I	I34	I28	I32	I35	I39	I44	I46

	Средний уровень	Высший				Низший периода открытого русла				Низший зимнего периода			
		уровень	дата		Число случаев	уровень	дата		число случаев	уровень	дата		число случаев
			первая	последняя			первая	последняя			первая	последняя	
За год	I53	2I8	20.04		I	I28	I7.07	22.07	6				
I960–8I	I6I	376	24.03.69		I	I23	09.07	24.08.74	I3				

Таблица 1.2 Уровень воды, см

19. р.Арысь – с.Корниловка

Форма А Т. 5 Вып. 3 1981

Отметка нуля поста 602.10м БС

Число	Месяц											
	1	2	3	4	5	6	7	8	9	10	11	12
I	I05	I04	I06)	II2	II7	I00	72	80	72	85	97	96
2	I06	I05	I06	II0	I26	I00	72	80	7I	86	98	94)
3	I05	I04	I08	II3	II8	98	72	8I	70	88	97	94)
4	I06	I04	I06	II6	II4	97	7I	80	70	85	96	96)
5	I06	I03	I08	II4	II4	96	70	80	72	86	96	97
6	I05	I04	I09	II4	II3	I0I	70	76	72	86	96	98
7	I05	I04	I09	II6	I05	I02	70	74	72	86	94	96
8	I06	I04	II0	II6	I04	I00	70	74	72	88	94	96
9	I06	I04	I08	II4	I04	I00	69	76	72	88	94	96
I0	I06	I04	II0	II2	I02	I02	70	73	72	86	96	96
II	I04	I06	III	II2	I02	94	70	72	72	86	96	94
I2	I06	I04	II2	II2	I00	90	70	72	72	88	96	95
I3	I06	I06	II0	II3	I0I	93	70	70	76	92	96	96
I4	I06	I05)*	II2	II9	I03	9I	69	70	78	94	96	95
I5	I04	I04)	III	II8	I02	90	70	70	77	93	96	94
I6	I04	I03)	II2	II6	I00	90	68	7I	78	94	96	94
I7	I04	I04)	II3	II5	I00	9I	68	70	80	94	96	94
I8	I04	I04)	II4	II4	I00	87	68	72	78	96	96	94
I9	I04	I06)	II2	II5	I00	86	66	72	79	96	96	94
20	I03	I08	II2	I20	I00	85	68	72	8I	96	94	94
2I	I04	II0	II2	II9	98	78	68	77	80	96	94)	96
22	I04	I09)*	II2	II8	99	77	69	76	84	95	94	96
23	I03	I08)	II0	II6	I00	76	70	76	84	96	96	96
24	I03	I08)	II0	II6	I00	76	72	76	86	96	I00)*	95
25	I04	I08)*	II0	II4	98	76	74	74	86	94	I03)*	96
26	I04	I08)*	II0	II5	98	76	76	76	85	96	I02	94
27	I06	I08)*	II4	II6	92	74	75	78	85	96	I00	95
28	I06	I08)*	II0	II6	86	73	74	77	86	96	96	94)
29	I06		II3	II6	85	74	73	76	86	96	96	94
30	I04		II4	II4	90	74	76	74	87	96	98	96
3I	I04		II3		I0I		78	74		98		95
Средн.	I05	I06	III	II5	I02	88	7I	75	78	92	96	95
Высш.	I08	II0	II5	I20	I27	I05	79	82	87	98	I04	98
Низш.	I03	I03	I05	II0	85	73	66	70	70	84	93	93

	Средний уровень	Высший				Низший периода открытого русла				Низший зимнего периода			
		уровень	дата		Число случаев	уровень	дата		число случаев	уровень	дата		число случаев
			первая	последняя			первая	последняя			первая	последняя	
За год	94	I27	02.05		I	66	I6.07	I9.07	2				
I970–8I	–	I75	27.02.75		I	прох(30%)	04.05	30.09.75	99				

Таблица 1.2 Уровень воды, см

20. р.Арысь – ж.-д.ст.Арысь

Форма А Т. 5 Вып. 3 1981

Отметка нуля поста 222.23м БС

Число	Месяц											
	1	2	3	4	5	6	7	8	9	10	11	12
I	46	47	46	I92	III	52	58	40	43	34	43	44
2	48	48	44	I78	I07	99	54	37	43	33	42	42
3	50	48	44	I52	I04	76	53	34	44	34	42	4I)
4	52	50	43	I42	I02	83	52	36	42	33	42	42)
5	5I	50	44	I36	I04	58	50	38	42	34	42	42)
6	50	50	44	II9	97	49	49	45	42	34	43	42
7	50	50	78	II4	92	46	48	46	40	34	42	40
8	5I	52	74	III	86	46	45	46	38	34	43	4I
9	52	5I	70	II7	86	46	45	44	38	34	42	42
I0	49	47	72	I20	84	46	43	46	38	33	42	40
II	48	47	75	I22	79	48	42	44	36	34	42	4I
I2	50	46	I46	II9	72	53	42	44	36	34	42	42
I3	48	48	I63	II5	64	47	42	42	34	34	43	4I
I4	50	48	I64	II8	59	42	38	42	33	35	44	40
I5	52	48	I62	202	58	4I	36	43	32	36	42	4I
I6	54	47	I65	255	67	40	36	42	32	36	44	40
I7	52	47	233	221	58	39	36	44	33	35	44	40
I8	50	47	232	200	42	38	36	44	33	36	42	40
I9	52	48	232	I96	50	36	34	44	32	36	42	40
20	52	48	229	I97	56	34	35	42	33	36	42	4I
2I	54	48	224	20I	6I	34	36	45	33	38	44	42
22	56	47	2I6	I95	56	36	34	48	33	38	42	42
23	54	46	206	I62	53	36	34	49	34	39	4I	40
24	52	46	I69	I55	50	39	38	49	34	38	42	40
25	52	46	I25	I49	46	42	40	47	34	39	44	40
26	50	45	I26	I40	45	44	40	47	34	40	46	40
27	48	44	I24	I33	44	43	42	48	34	40	48	40
28	48	46	I26	I26	48	46	43	45	34	40	48	40
29	49		I32	I26	47	54	45	44	34	40	46	40
30	48		I48	II8	46	58	48	42	34	4I	45	4I
3I	48		I9I		4I		48	42		42		42
Средн.	5I	48	I34	I54	68	48	43	44	36	36	43	4I
Высш.	56	52	240	257	II2	I07	58	50	44	43	50	44
Низш.	46	44	42	II0	40	33	33	34	3I	33	4I	39

	Средний уровень	Высший				Низший периода открытого русла				Низший зимнего периода			
		уровень	дата		Число случаев	уровень	дата		число случаев	уровень	дата		число случаев
			первая	последняя			первая	последняя			первая	последняя	
За год	62	257	I6.04		I	3I	I5.09		I				
I93I–8I	I58	756	09.04.59		I	20	I8.08.76		I				

Таблица 1.2. **Уровень воды, см** — 21. р.Арнюэ – с.Шаульдер — *Форма Б* Т.5 Вып.3 1981

Отметка нуля поста 193.56 м БС

Число	Месяц 1	2	3	4	5	6	7	8	9	10	11	12
I	I32	I70)	I76)	23I	23I	I43	I22	II6	II4	I37	I47	I4I
2	I32	I66	I66	233	220	I44	I3I	II6	II4	(39	I47	I40)
3	I4I	I64	I64	242	2I9	I52	I32	II6	II4	I40	I48	I39)
4	I42	I62	I65	204	2I0	I96	I3I	II6	II5	I40	I48	I4I)
5	I42	I62	I64	209	2I0	I88	I30	II4	II6	I40	I48	I43)
6	I39	I6I	I59	222	224	I86	I28	II3	II7	I40	I48	I48)
7	I38	I60	I54	226	208	I72	I28	II2	II8	I4I	I48	I53)
8	I36	I60	I57	206	206	I62	I28	II2	II8	I4I	I48	I54)
9	I36	I62	I73	202	I90	I60	I28	III	I22	I4I	I49	I52)
I0	I36	I65	I76	203	I90	I58	I27	II0	I29	I4I	I49	I43)
II	I36	I64	I75	208	I84	I48	I27	II0	I32	I4I	I48	I40)
I2	I36	I64	I75	2I0	I84	I46	I28	II0	I33	I40	I48	I4I)
I3	I36	I66	I82	208	I84	I45	I28	II0	I34	I42	I48	I40)
I4	I37	I6I	232	208	I78	I44	I26	III	I34	I42	I48	I4I)
I5	I37	I55	248	208	I73	I43	I25	III	I34	I42	I47	I4I)
I6	I37	I54	248	232	I70	I43	II4	III	I34	I42	I45	I4I
I7	I40	I54	262	29I	I68	I43	II4	II0	I34	I43	I40	I4I
I8	I42	I54)	276	32I	I77	I43	II4	II0	I34	I44	I40)	I40
I9	I43	I54)	3I3	298	I72	I40	II4	II0	I34	I44	I39)	I4I
20	I46	I58)	32I	284	I66	I22	II2	II0	I34	I44	I38)	I4I
2I	I50)	I60)	32I	276	I64	I2I	II2	I08	I32	I44	I38)	I39
22	I60)	I60)	3I6	275	I65	I20	II2	I06	I32	I44	I38)	I33
23	I78)	I62)	292	272	I68	I2I	II0	I06	I33	I44	I39)	I32
24	I86)	I63)	280	260	I67	I22	II0	I06	I34	I44	I40)	I32
25	I88)	I7I)	273	260	I63	I22	II0	I06	I35	I44	I40	I33
26	I88)	I84)	247	259	I56	I20	III	I06	I36	I46	I40	I38)
27	I95)	I86)	2I2	25I	I52	I20	II0	I08	I39	I46	I40	I44)
28	I95)	I80)	207	249	I44	II9	II0	I08	I36	I48	I4I	I52)
29	I95)		205	242	I44	I20	II2	I09	I36	I47	I4I	I55)
30	I90)		206	232	I42	I22	II8	II2	I36	I47	I4I	I52)
3I	I82)		2I8		I43		II6	II2		I47		I52)
Средн.	I54	I64	22I	24I	I80	I43	I20	III	I29	I43	I44	I43
Высш.	I95	I86	322	330	232	I98	I32	II6	I36	I48	I49	I56
Низш.	I32	I54	I54	200	I42	II8	II0	I06	II4	I36	I38	I32

	Средний уровень	Высший: уровень	Высший: дата первая	Высший: дата последняя	Высший: число случаев	Низший: уровень	Низший: дата первая	Низший: дата последняя	Низший: число случаев
За год	I58	330	I8.04		I	I06	22.08	26.08	5
I929-8I	257	789	28.02.29		I	44	I0.08	II.08.76	2

Таблица 1.2. **Уровень воды, см** — 22. р.Кебаглису – с.Ново-Николаевка — *Форма Б* Т.5 Вып.3 1981

Отметка нуля поста 1302.49 м БС

Число	Месяц 1	2	3	4	5	6	7	8	9	10	11	12
I	34	32	32	39	50	53	56	54	48	42	38	36
2	34	32	32	39	5I	52	56	54	48	42	38	36
3	34	32	32	38	5I	5I	56	54	48	4I	38	36
4	34	32	32	38	5I	5I	55	53	48	4I	38	36
5	33	32	32	37	52	50	56	52	48	4I	37	36
6	33	32	32	37	52	50	56	52	47	4I	37	36
7	33	32	32	38	50	50	56	52	47	40	37	36
8	33	32	32	38	5I	49	56	52	47	40	37	36
9	33	32	32	38	52	49	56	54	46	40	37	36
I0	33	32	32	38	5I	50	56	53	46	40	37	36
II	32	32	34	39	50	49	56	53	47	40	37	35
I2	32	32	33	39	49	48	56	53	46	40	37	35
I3	33	32	33	40	50	49	56	53	46	40	37	35
I4	33	32	33	46	50	49	56	52	46	40	37	35
I5	33	32	33	44	50	50	55	52	46	40	37	35
I6	32	32	34	43	50	52	54	5I	46	40	37	35
I7	32	32	36	43	50	5I	54	50	46	40	37	35
I8	32	32	36	43	52	5I	53	5I	46	40	37	35
I9	33	32	36	45	54	52	53	53	46	39	37	35
20	32	32	34	50	52	54	52	52	45	39	37	35
2I	32	32	34	48	50	54	52	52	45	39	37	35
22	32	32	34	48	50	54	52	52	45	39	37	35
23	32	32	34	46	48	54	54	52	45	39	37	35
24	3I	32	36	46	47	56	56	52	45	39	37	35
25	3I	32	37	46	47	56	56	52	45	38	37	35
26	3I	32	37	46	47	56	55	52	44	38	37	35
27	32	32	36	48	48	56	54	5I	44	38	37	35
28	32	32	36	48	48	56	54	5I	44	38	37	35
29	32		39	50	48	56	54	50	42	38	37	35
30	32		4I	49	49	56	54	50	42	38	36	35
3I	32		39		54		54	48		38		35
Средн.	32	32	34	43	50	52	55	52	46	40	37	35
Высш.	34	32	42	50	55	56	57	54	48	42	38	36
Низш.	3I	3I	3I	37	47	48	52	48	42	38	36	35

	Средний уровень	Высший: уровень	Высший: дата первая	Высший: дата последняя	Высший: число случаев	Низший: уровень	Низший: дата первая	Низший: дата последняя	Низший: число случаев
I960-8I	42	57	25.07		I	3I	23.0I	02.03	I0
I960-8I	52	I35	I4.03.66		I	I9	2I.03.66		I

Таблица 1.2. **Уровень воды, см** — 23. р.Кулан – с.Ванновка — *Форма Б* Т.5 Вып.3 1981

Отметка нуля поста 27.89 м усл.

Число	Месяц 1	2	3	4	5	6	7	8	9	10	11	12
I	I25	I23	I22	I58	I62	I60	I48	прох	прох	прох	I33	прох
2	I23	I23	I22	I60	242	I5I	I36	"	"	"	I33	"
3	II8	I23	I22	I58	I70	I50	I30	"	"	"	I33	"
4	II6	I23	I22	I60	I70	I50	I24	"	"	"	I33	"
5	II6	I23	I22	I60	I70	I50	I24	"	"	"	I33	"
6	II8	I23	I22	I59	I67	I48	I24	"	"	"	I33	"
7	II7	I23	I22	I53	I64	I47	I24	"	"	I22	I33	"
8	II7	I23	I22	I58	I64	I46	прох	"	"	I22	I34	"
9	II7	I23	I22	I58	I60	I46	"	"	"	I22	I34	"
I0	II8	I23	I35	I59	I60	I46	"	"	"	I22	I34	"
II	II8	I23	I44	I59	I58	I46	"	"	"	I22	I35	"
I2	II9	I23	I44	I60	I58	I46	"	"	"	I22	I35	"
I3	II8	I23	I44	I60	I62	I46	"	"	"	I22	I35	"
I4	II8	I23	I44	I74	I62	I46	"	"	"	I22	I35	"
I5	II9	I23	I44	I72	I60	I46	"	"	"	I22	I38	"
I6	I2I	I22	I44	I68	I62	I46	"	"	"	I22	прох	"
I7	I23	I22	I39	I66	I6I	I46	"	"	"	I22	"	"
I8	I23	I22	I54	I64	I55	I46	"	"	"	I22	"	"
I9	I24	I22	I54	I64	I50	I46	"	"	"	I32	"	"
20	I24	I22	I54	I62	I57	I46	"	"	"	I30	"	"
2I	I24	I22	I53	I62	I56	I46	"	"	"	I30	"	"
22	I24	I22	I53	I65	I56	I46	"	"	"	I30	"	"
23	I24	I22	I52	I66	I52	I46	"	"	"	I30	"	"
24	I24	I22	I52	I68	I52	I46	"	"	"	I30	"	"
25	I23	I22	I53	I68	I52	I48	"	"	"	I30	"	II2
26	I23	I22	I53	I65	I42	I48	"	"	"	I30	"	II5
27	I23	I22	I53	I65	I50	I48	"	"	"	I30	"	II5
28	I23	I22	I56	I65	I50	I48	"	"	"	I35	"	II5
29	I23		I55	I64	I50	I48	"	"	"	I35	"	II5
30	I23		I60	I66	I52	I48	"	"	"	I34	"	II5
3I	I23		I60		I52		"	"		I35		II5
Средн.	I2I	I23	I42	I63	I6I	I48	–	прох	прох	–	–	–
Высш.	I25	I23	I60	I74	242	I60	I48	прох	прох	I35	I38	II5
Низш.	II6	I22	I22	I53	I42	I46	прох	прох	прох	прох	прох	прох

	Средний уровень	Высший: уровень	Высший: дата первая	Высший: дата последняя	Высший: число случаев	Низший: уровень	Низший: дата первая	Низший: дата последняя	Низший: число случаев
За год	–	242	02.05		I	прох	08.07	25.I2	I30

Таблица 1.2. **Уровень воды, см** — 24. р.Балыкши – с.Балыкчи — *Форма Б* Т.5 Вып.3 1981

Отметка нуля поста 4.00 м усл.

Число	Месяц 1	2	3	4	5	6	7	8	9	10	11	12
I	I65	I55	I56	I57	I59	I57	I58	I54	I63	I6I	I63	I65
2	I65	I55	I56	I57	I57	I57	I58	I54	I63	I6I	I63	I65
3	I65	I55	I55	I57	I57	I57	I58	I54	I63	I6I	I63	I65
4	I65	I55	I56	I57	I57	I58	I58	I54	I63	I6I	I63	I65
5	I63	I56	I56	I57	I57	I58	I58	I54	I63	I6I	I63	I65
6	I63	I56	I56	I57	I57	I58	I58	I53	I64	I6I	I63	I65
7	I63	I56	I55	I57	I57	I58	I58	I53	I64	I6I	I64	I65
8	I63	I56	I50	I57	I57	I58	I58	I53	I64	I6I	I64	I65
9	I65	I56	I58	I57	I57	I58	I58	I53	I64	I6I	I64	I65
I0	I65	I56	I56	I57	I57	I52	I58	I53	I64	I6I	I64	I65
II	I65	I56	I56	I57	I57	I56	I58	I53	I64	I6I	I64	I66
I2	I65	I56	I56	I57	I57	I58	I57	I53	I64	I62	I64	I66
I3	I67	I56	I56	I57	I56	I58	I57	I53	I65	I62	I64	I65
I4	I67	I56	I56	I57	I56	I58	I57	I54	I65	I62	I64	I65
I5	I65	I56	I59	I57	I56	I58	I57	I54	I65	I62	I64	I65
I6	I65	I56	I58	I57	I56	I58	I57	I54	I65	I62	I64	I66
I7	I65	I56	I58	I57	I56	I58	I57	I54	I65	I62	I64	I66
I8	I55	I56	I58	I57	I56	I58	I57	I54	I65	I62	I64	I67
I9	I55	I56	I58	I57	I56	I58	I56	I54	I65	I62	I64	I67
20	I55	I56	I58	I57	I56	I58	I56	I54	I65	I62	I64	I67
2I	I55	I56	I58	I57	I56	I58	I56	I55	I64	I62	I64	I67
22	I55	I56	I58	I59	I56	I58	I56	I55	I64	I62	I65	I67
23	I55	I56	I58	I59	I56	I58	I56	I55	I65	I62	I65	I66
24	I55	I56	I58	I59	I56	I58	I56	I55	I65	I62	I65	I66
25	I55	I56	I58	I59	I57	I58	I57	I56	I62	I62	I65	I66
26	I55	I56	I58	I59	I57	I58	I57	I58	I65	I62	I65	I65
27	I55	I56	I64	I59	I57	I58	I57	I6I	I65	I63	I65	I65
28	I55	I56	I64	I59	I57	I58	I57	I64	I65	I63	I65	I66
29	I55		I64	I59	I58	I58	I57	I64	I65	I63	I65	I66
30	I55		I64		I54	I58	I57	I64		I63		I66
3I	I55		I64		I58		I57	I64		I63		I66
Средн.	I60	I56	I58	I58	I57	I58	I57	I55	I64	I62	I64	I66
Высш.	I67	I56	I65	I59	I62	I58	I59	I64	I65	I63	I66	I67
Низш.	I55	I55	I56	I57	I54	I56	I56	I53	I63	I6I	I63	I65

	Средний уровень	Высший: уровень	Высший: дата первая	Высший: дата последняя	Высший: число случаев	Низший: уровень	Низший: дата первая	Низший: дата последняя	Низший: число случаев
За год	160	167	13.0I	22.I2	6	I54	30.05	3I.05	2

Таблица 1.2. **Уровень воды, см** — 25. р.Кокбулак – с.Шистели — *Форма Б* Т. 5 Вып. 3 1981

Отметка нуля поста 716.28 м БС

Число	Месяц 1	2	3	4	5	6	7	8	9	10	11	12
I	73	74	74	96	86	96	70	69	68	68	68	68
2	73	74	74	93	86	90	70	69	67	68	68	68
3	73	74	74	89	86	80	70	69	67	68	68	68
4	73	74	8I	89	84	79	70	69	67	68	68	68
5	73	74	9I	89	84	79	70	69	67	68	68	68
6	73	74	88	89	84	78	70	69	67	68	68	68
7	73	74	88	89	84	78	70	69	67	68	68	68
8	73	74	88	89	84	78	70	69	67	68	68	68
9	73	74	89	89	83	78	70	69	67	68	68	68
I0	73	74	89	89	83	77	70	69	67	68	68	68
II	73	74	90	89	82	77	70	68	67	68	68	68
I2	73	74	90	89	82	77	70	68	67	68	68	68
I3	74	74	90	I04	80	77	70	68	67	68	68	68
I4	76	74	92	I38	80	77	70	68	67	68	68	68
I5	74	74	94	I25	80	77	69	68	67	68	68	68
I6	74	74	96	I09	80	77	69	68	67	68	68	68
I7	74	74	97	I06	80	76	69	68	67	68	68	68
I8	74	74	I06	I04	80	75	69	67	67	68	68	68
I9	74	74	I02	I00	78	72	69	67	67	68	68	68
20	74	74	I00	99	77	72	69	67	67	68	68	68
2I	78	74	97	98	76	72	69	67	67	68	68	70
22	74	74	96	96	76	72	69	67	67	68	68	70
23	74	74	96	95	74	72	69	67	67	68	68	70
24	74	74	96	92	74	72	69	68	67	68	68	70
25	74	74	96	90	74	7I	69	68	67	68	68	70
26	74	74	96	88	74	7I	69	68	67	68	68	70
27	74	74	95	88	74	7I	69	68	67	68	68	70
28	74	75	95	88	74	7I	69	68	67	68	68	70
29	74		96	88	76	7I	69	68	67	68	68	70
30	74		98	87	80	7I	69	68	67	68	68	70
3I	74		96		92		69	68		68		7I
Средн.	74	74	92	96	80	76	69	68	67	68	68	69
Высш.	79	75	I06	I42	97	97	70	69	68	68	68	7I
Низш.	73	74	74	87	74	7I	69	67	67	68	68	68

	Средний уровень	Высший: уровень	Высший: дата первая	Высший: дата последняя	Высший: число случаев	Низший: уровень	Низший: дата первая	Низший: дата последняя	Низший: число случаев
За год	75	I42	I4.04		I	67	I8.08	30.09	35
I964-8I	74	I8I	I7.03.69		I	58	09.08	27.09.67	49

Таблица 1.2. **Уровень воды, см** — 26. р.Машат – с.Антоновка — *Форма Б* Т. 5 Вып. 3 1981

Отметка нуля поста 5.25 м БС

Число	Месяц 1	2	3	4	5	6	7	8	9	10	11	12
I	I06	98	I00	II2	II4	I07	98	98	99	II0	I00	98
2	I06	98	I00	II2	I22	I06	98	96	I00	II0	I00	98
3	I06	98	I00	II2	I20	I06	98	96	I00	II0	I00	98
4	I06	98	I0I	II2	II7	I06	98	96	I00	I06	I00	98
5	I06	98	I02	II2	II8	I06	98	96	I00	I06	I00	98
6	I06	98	I02	II2	II6	I06	98	96	I00	I06	I00	98
7	I06	98	I02	II2	II6	I06	98	96	I00	I02	I00	98
8	I06	98	I02	II2	II6	I04	97	96	I04	I02	I00	98
9	I06	98	I03	II2	II6	I04	96	96	I04	I00	I00	98
I0	I06	98	I04	II2	II6	I03	96	96	I04	I04	I00	98
II	I06	98	I04	II2	II4	I02	96	96	I06	I00	I00	98
I2	I04	98	I04	II2	II2	I02	97	96	I06	I00	98	98
I3	I04	98	I04	II2	II2	I02	97	96	I06	I00	98	98
I4	I06	98	I04	I20	II4	I02	96	96	I06	I00	98	98
I5	I06	98	I04	II8	II4	I02	96	96	I06	I00	98	98
I6	I06	98	I04	II8	II2	I02	96	96	I06	I00	98	98
I7	I06	98	I04	II8	II2	I02	96	96	I06	I00	98	98
I8	I06	98	III	II6	II2	I02	96	96	I06	I00	98	98
I9	I06	I00	I07	II7	II4	I02	96	98	I06	I00	98	98
20	I06	I00	I06	II8	II2	I02	96	98	I06	I00	98	98
2I	I06	I00	I06	II6	III	I0I	96	98	I08	I00	98	98
22	I05	I00	I06	II6	II0	98	96	98	I08	I00	98	98
23	I04	I00	I06	II6	II0	I00	96	98	I08	I00	98	98
24	I04	I00	I06	II5	II0	I00	96	98	I08	I00	98	98
25	I04	I00	I06	II4	I09	I00	98	98	II2	I00	98	98
26	I04	I00	I06	II4	I05	I00	98	98	II2	I00	I00	98
27	I04	I00	II0	II4	I04	I00	98	98	II2	I00	I00	98
28	I04	I00	II0	II4	I02	I00	96	98	II0	I00	I00	98
29	I04		II3	II4	I02	I00	96	98	II0	I00	I00	98
30	I03		II2	II4	I03	98	96	98	II0	I00	I00	98
3I	98		II2		I09		97	98		I00		98
Средн.	I05	99	I05	II4	II2	I02	97	97	I06	I02	99	98
Высш.	I06	I00	II4	I20	I22	I08	98	98	II2	II0	I00	98
Низш.	98	98	I00	II2	I02	98	96	96	98	I00	98	98

	Средний уровень	Высший: уровень	Высший: дата первая	Высший: дата последняя	Высший: число случаев	Низший: уровень	Низший: дата первая	Низший: дата последняя	Низший: число случаев
За год	I03	I22	02.05		I	96	08.07	I8.08	38

Таблица 1.2. **Уровень воды, см** — 27. р.Кельте-Машат – с.Кельте-Машат — *Форма Б* Т.5 Вып.3 1981

Отметка нуля поста 8.00 м усл.

Число	Месяц 1	2	3	4	5	6	7	8	9	10	11	12
I	229	226	226	226	234	223	213	213	213	213	222	222
2	229	226	226	226	234	223	213	213	213	222	222	222
3	229	226	226	226	234	223	213	213	213	222	222	222
4	229	226	226	226	234	223	213	213	213	222	222	222
5	229	226	226	226	234	223	213	213	213	222	222	222
6	229	226	226	226	234	223	213	213	213	222	222	222
7	229	226	226	226	234	223	213	213	213	222	222	222
8	229	226	226	226	234	223	213	213	213	222	222	222
9	229	226	226	226	234	223	213	213	213	222	222	222
I0	229	226	226	226	234	223	213	213	213	222	222	222
II	229	218	218	226	234	223	213	213	213	222	222	222
I2	229	218	218	226	234	223	213	213	213	222	222	222
I3	229	218	218	226	234	223	213	213	213	222	222	222
I4	229	218	218	226	234	223	213	213	213	222	222	222
I5	229	218	218	226	234	223	213	213	213	222	222	222
I6	229	218	218	226	234	223	213	213	213	222	222	222
I7	229	218	218	226	234	223	213	213	213	222	222	222
I8	229	218	218	226	234	223	213	213	213	222	222	222
I9	229	218	218	226	234	223	213	213	213	222	222	222
20	226	218	218	226	234	223	213	213	213	222	222	222
2I	226	226	226	226	226	213	213	213	213	222	222	222
22	226	226	226	226	226	213	213	213	213	222	222	222
23	226	226	226	226	226	213	213	213	213	222	222	222
24	226	226	226	226	226	213	213	213	213	222	222	222
25	226	226	226	226	226	213	213	213	213	222	222	222
26	226	226	226	226	226	213	213	213	213	222	222	222
27	226	226	226	226	226	213	213	213	213	222	222	222
28	226	226	226	226	226	213	213	213	213	222	222	222
29	226		226	226	226	213	213	213	213	222	222	222
30	226		226	226	226	213	213	213	213	222	222	222
3I	226		226		226		213	213		222		222
Средн.	228	223	223	226	23I	220	213	213	213	222	222	222
Высш.	229	226	226	226	234	223	213	213	213	222	222	222
Низш.	226	218	218	226	226	213	213	213	213	213	222	222

	Средний уровень	Высший: уровень	Высший: дата первая	Высший: дата последняя	Высший: число случаев	Низший: уровень	Низший: дата первая	Низший: дата последняя	Низший: число случаев
За год	22I	234	0I.05	20.05	20	2I3	2I.06	0I.I0	I03

Таблица 1.2. **Уровень воды, см** — 29. р.Аксу – с.Подгорное — *Форма Б* Т.5 Вып.3 1981

Отметка нуля поста 812.20 м БС

Число	Месяц 1	2	3	4	5	6	7	8	9	10	11	12
I	II6	II5	II4	I22	I38	I46	I54	I44	I29	I2I	II3	I09
2	II7	II5	II4	I22	I38	I44	I54	I43	I29	I20	II3	I09
3	II6	II5	II3	I22	I4I	I42	I52	I42	I29	I20	II3	II0)*
4	II6	II4	II4	I22	I52	I40	I50	I4I	I29	I20	II2	I09)*
5	II5	II4	II4	I2I	I52	I40	I50	I42	I28	I20	II2	I09)
6	II5	II4	II3	I20	I52	I42	I50	I40	I28	II9	II2	I03
7	II5	II5	II3	I22	I49	I42	I49	I38	I28	II9	III	I09
8	II6	II5	II3	I2I	I48	I42	I50	I40	I28	II9	III	I09
9	II5	II5	II3	I20	I48	I42	I48	I40	I28	II8	III	I09
I0	II5	II5	II3	I2I	I48	I42	I48	I40	I26	II8	III	I09
II	II5	II6	II3	I2I	I45	I43	I50	I40	I26	II8	III	I08
I2	II5	II5	II4	I20	I43	I42	I48	I38	I25	II8	III	I08
I3	II5	II6	II3	I2I	I45	I42	I50	I38	I24	II8	III	I08
I4	II5	II6	II3	I24	I46	I42	I50	I37	I24	II7	III	I08
I5	II5	II6)	II4	I26	I44	I42	I50	I36	I24	II7	III	I08
I6	II5	II5)	II4	I26	I44	I44	I48	I36	I23	II7	II0	I08
I7	II5	II5)	II4	I26	I44	I48	I46	I36	I23	II7	II0	I08
I8	II5	II4	II5	I26	I46	I49	I42	I34	I23	II7	II0	I08
I9	II6	II4	II4	I26	I46	I50	I42	I38	I22	II7	II0	I08
20	II6	II6	II4	I28	I46	I52	I40	I36	I22	II6	II0	I08
2I	II5	II6	II4	I34	I45	I52	I40	I35	I22	II6	II0	I08
22	II4	II4)*	II4	I34	I46	I52	I40	I34	I22	II6	II0	I08
23	II5)*	II4)	II5	I33	I44	I52	I4I	I34	I23	II6	II0	I08
24	II5)*	II4	II6	I33	I42	I54	I42	I34	I23	II6	III	I08
25	II4)*	II4	II6	I33	I42	I52	I42	I32	I22	II6	II2	I08
26	II4)	II4	II6	I35	I42	I54	I42	I32	I22	II6	II0	I08
27	II6)	II4	II6	I37	I42	I60	I42	I32	I2I	II6	II0	I08
28	II5	II4	II6	I36	I42	I56	I42	I32	I2I	II4	I09	I07
29	II5		II7	I36	I42	I56	I4I	I32	I2I	II3	I09	I07
30	II5		II8	I38	I46	I56	I42	I29	I2I	II3	I09	I07
3I	II5		I24		I47		I42	I29		II3		I07)*
Средн.	II5	II5	II5	I27	I45	I47	I46	I37	I25	II7	III	I08
Высш.	II7	II8	I25	I39	I53	I60	I55	I44	I29	I2I	II3	II0
Низш.	II4	II3	II3	I20	I37	I40	I40	I29	I2I	II3	I09	I06

	Средний уровень	Высший: уровень	Высший: дата первая	Высший: дата последняя	Высший: число случаев	Низший: уровень	Низший: дата первая	Низший: дата последняя	Низший: число случаев
За год	I26	I60	27.06		I	I06	29.I2		I
I932-6I	I30	268	08.04.59		I	26	27.02.64		I

Таблица 1.2. **Уровень воды, см** — 30. р.Аксу – с.Кызылкишлак — *Форма Б* Т.5 Вып.3 1981

Отметка нуля поста 406.26 м БС

Число	Месяц 1	2	3	4	5	6	7	8	9	10	11	12
I	229	229	228	228	227	230	227	232	232	232	233	232
2	229	229	228	229	226	224	227	227	232	232	233	232
3	230	229	228	230	226	223	228	228	232	232	233	232
4	229	229	228	230	226	222	228	229	232	231	233	232
5	229	229	228	229	226	222	228	230	232	232	233	232
6	229	229	228	229	226	223	228	228	232	231	233	232
7	229	229	228	230	225	223	230	227	232	232	233	232
8	229	229	228	229	224	223	228	228	232	232	233	233
9	229	229	228	229	226	224	230	228	232	232	233	233
I0	229	229	229	229	225	224	230	229	232	231	233	233
II	229	229	229	229	225	226	232	230	232	232	233	233
I2	229	229	229	229	225	224	230	232	234	232	233	233
I3	230	228	229	231	225	224	232	229	232	233	233	233
I4	230	228	229	230	224	224	231	232	231	232	233	233
I5	229	228	228	230	224	224	231	230	232	234	233	233
I6	229	228	228	230	224	225	228	234	233	233	233	233
I7	229	228	230	229	225	224	228	234	232	233	233	232
I8	229	228	230	229	225	222	227	234	232	233	233	232
I9	229	228	229	230	225	223	227	233	232	234	232	232
20	230	229	229	229	225	224	226	232	232	234	232	232
2I	228	228	229	226	225	224	227	233	230	233	232	234
22	228	228	228	226	226	224	226	231	231	233	232	233
23	228	228	229	226	224	224	229	232	233	233	232	232
24	228	228	229	226	222	226	229	232	233	234	234	232
25	228	228	228	226	223	224	228	232	233	233	234	232
26	228	228	228	226	224	224	229	232	232	233	233	232
27	228	228	228	227	224	224	228	232	232	233	232	232
28	228	229	228	226	224	226	228	234	232	233	232	233
29	229		230	226	223	228	228	232	233	233	232	233
30	229		229		226	226	230	232	232	233		233
31	229		229		228		230			233		
Средн.	229	228	229	228	225	224	229	231	232	233	233	232
Высш.	231	229	231	232	228	235	236	236	236	234	235	234
Низш.	228	227	228	224	222	222	224	226	229	231	232	231

	Средний уровень	Высший: уровень	Высший: дата первая	Высший: дата последняя	Высший: число случаев	Низший: уровень	Низший: дата первая	Низший: дата последняя	Низший: число случаев
За год	229	236	29.07	I2.09	3	222	24.05	I8.06	4
I965-8I	253	357	I9.06.69		I	2I5	26.07	I7.08.78	5

Таблица 1.2. **Уровень воды, см** — 3I. р.Шубарсу – с.Чубаровка — *Форма Б* Т. 5 Вып. 3 19 8I

Отметка нуля поста 4.00 м усл.

Число	Месяц 1	2	3	4	5	6	7	8	9	10	11	12
I	234	238	225	239	224	I65	I72	I63	I93	224	244	256
2	233	238	224	240	23I	I64	I56	I76	I96	229	248	255
3	234	238	224	244	2I8	I63	I58	I67	I97	232	250	255
4	234	239	224	245	2I8	I64	I58	I82	2II	233	249	254
5	234	239	226	243	2I9	I63	I6I	I70	2I8	232	250	254
6	234	236	225	24I	2I6	I64	I68	I68	2I8	232	250	255
7	234	229	223	240	2I8	I63	I69	I70	2I7	234	252	254
8	234	229	233	240	2I5	I64	I72	I72	220	239	253	255
9	234	229	238	24I	2I6	I73	I67	I82	224	237	252	256
I0	233	230	24I	240	2I4	I68	I66	I78	230	235	252	256
II	234	229	24I	240	222	I82	I64	I77	229	236	252	255
I2	234	228	242	240	2I4	I82	I63	I80	229	236	253	254
I3	234	229	24I	246	204	I88	I58	I79	229	236	254	254
I4	236	230	242	244	208	I82	I60	I77	229	237	252	254
I5	236	227	244	240	206	I80	I52	I77	228	236	252	254
I6	235	224	244	237	207	I76	I5I	I74	230	236	244	254
I7	234	226	244	236	204	I74	I56	I80	234	236	224	254
I8	234	225	244	242	208	I72	I59	I74	234	237	215	254
I9	234	226	243	240	208	I77	I70	I80	235	238	237	254
20	240	228	243	242	2I5	I72	I72	I82	235	240	226	254
2I	242	228	242	240	2I4	I67	I67	I84	234	230	2I5	254
22	234	224	243	24I	208	I68	I72	I85	232	230	2I6	254
23	236	224	243	240	207	I70	I77	I84	229	233	2I7	254
24	236	224	24I	24I	208	I70	I66	I84	230	242	226	254
25	236	224	24I	236	I93	I72	I63	I82	232	248	242	253
26	235	226	239	229	I82	I64	I64	I83	230	230	269	254
27	234	227	240	227	I72	I64	I53	I84	229	229	258	254
28	236	227	24I	224	I68	I58	I58	I84	222	242	258	254
29	237		242	232	I82	I56	I57	I84	22I	234	256	254
30	238		24I	224	I90	I74	I52	I84	22I	242	256	254
3I	238		24I		I70		I56	2II		246		256
Средн.	235	229	238	238	206	I70	I62	I80	224	236	244	254
Высш.	245	239	245	247	233	I94	I87	2I2	235	252	269	257
Низш.	233	223	222	220	I65	I57	I50	I63	I92	222	2I5	253

	Средний уровень	Высший: уровень	Высший: дата первая	Высший: дата последняя	Высший: число случаев	Низший: уровень	Низший: дата первая	Низший: дата последняя	Низший: число случаев
За год	2I8	269	26.II		I	I50	I6.07		I

Таблица 1.2. **Уровень воды, см** — 32. р.Боралдай – с.Васильевка — *Форма Б* Т. 5 Вып.3 1981

Отметка нуля поста 989.29 м БС

Число	Месяц 1	2	3	4	5	6	7	8	9	10	11	12
I	76	79)	79	95	92	96	80	80	76	76	75	76)
2	76	78)	79	94	92	91	79	80	76	76	75	81)
3	76)	77)	79	92	94	89	79	80	76	76	75	92)
4	75)	93)	82	93	90	88	80	78	76	76	75	84)
5	75)	II2)	86	94	90	86	80	77	76	76	75	77)
6	75	80)	84	96	90	86	78	77	76	76	75	77)
7	76	78)	84	II0	90	88	79	77	76	76	75	77)
8	75	78)	82	I06	9I	86	80	77	76	76	75	77)
9	75)	78)	82	96	89	85	79	77	75	76	75	81)
I0	75	82)	87	98	88	85	79	77	75	76	75	80)
II	75	78)	I0I	96	88	86	79	77	75	76	75	78)
I2	75	82)	98	95	87	86	79	77	75	76	75	77)
I3	84	80)	96	95	87	87	78	77	75	76	75	76)
I4	88	84)	96	II3	88	86	77	77	75	76	75	76)
I5	84	80)	I0I	II2	88	85	77	77	75	76	75	77)
I6	83	79)	I03	I08	88	84	77	77	75	76	75	77)
I7	84	80)	I07	I05	87	83	77	77	75	76	75	76)
I8	84	82)	I05	I05	88	83	77	77	75	76	75	76)
I9	82	80)	I0I	I07	87	82	77	77	75	76	75	76)
20	8I	84)	I00	I08	87	82	77	80	75	76	82)	76)
2I	80)	79)	97	I00	86	8I	77	79	75	76	84)	78
22	86)<	84)	96	98	86	8I	77	78	75	76	88)	77)
23	85)<	82)	97	98	86	8I	77	77	77	75	83)	77)
24	84)<	80)	I02	97	86	82	77	77	76	75	II8	77)
25	83)<	80)	I04	96	85	8I	78	77	77	76	II5	77)
26	84)<	77)	I02	95	85	82	85	77	77	76	II4	76)
27	80)<	78)	98	94	84	8I	79	77	76	75	II0	77)
28	78)	79)	97	94	84	8I	77	76	76	75	95	76)
29	77)		I05	94	04	8I	77	76	76	75	76)	77)
30	78)		98	92	92	80	77	76	76	75	77)	77)
3I	78)		96		II4		80	76		75		77)
Средн.	80	8I	94	99	89	84	79	77	76	76	82	78
Высш.	9I	II6	II0	I20	II5	97	II8	82	77	77	II8	92
Низш.	75	77	78	92	84	80	77	76	75	75	75	75

	Средний уровень	Высший: уровень	Высший: дата первая	Высший: дата последняя	Высший: число случаев	Низший: уровень	Низший: дата первая	Низший: дата последняя	Низший: число случаев
За год	83	I20	I4.04		I	75	0I.0I	I4.I2	55
I959–8I	72	204	3I.0I.66		I	33	02.I0	I5.I0.59	40

Таблица 1.2. **Уровень воды, см** — 33. р.Боралдай – свх им XXII Партсъезда — *Форма Б* Т. 5 Вып.3 198I

Отметка нуля поста 434.24 м БС

Число	Месяц 1	2	3	4	5	6	7	8	9	10	11	12
I	288	292	297	324	3I6	3I8	285	286	278	278	278	280
2	289	292	296	322	3I4	3I6	284	284	278	278	278	280)*
3	289	288	295	320	3I3	3I3	284	284	278	278	278	280)*
4	289	297	295	320	3II	308	284	284	277	278	278	280)X
5	289	294	3I5	3I8	308	304	283	283	276	278	278	280)X
6	289	293	3I5	3I8	307	303	283	282	276	278	278	280
7	289	294	3I5	3I8	306	302	282	280	276	278	278	280
8	288	296	3I5	320	305	300	282	280	276	278	278	282
9	288	295	3I4	320	304	302	282	279	276	278	278	284
I0	288	297	3I6	320	303	302	282	279	276	278	278	286
II	288	306	326	3I8	302	300	28I	279	276	278	278	283
I2	288	306	326	3I7	302	298	28I	278	276	278	278	283
I3	290	305	325	3I6	30I	296	280	278	275	278	278	282
I4	295	304	325	344	300	295	280	278	275	278	278	282
I5	296	304	326	339	300	294	280	278	276	278	278	28I
I6	295	302)	332	333	299	294	280	278	276	278	278	280
I7	295	302	329	330	298	294	280	278	276	278	278	280
I8	294	302)	336	327	298	293	280	278	276	278	278	280
I9	294	30I)	329	326	299	292	28I	278	276	278	278	280
20	294	300	326	327	298	290	280	280	276	278	280)*	280
2I	294	300	324	326	298	289	279	285	276	279	280)*	283
22	294)*	299	324)	323	298	288	279	285	276	279	280)	283
23	294)*	299	322)	322	297	288	280	284	276	279	280	282
24	294)*	299	320	322	296	286	28I	284	276	278	285	282
25	294):	299	320	320	296	286	280	282	278	278	287	282
26	293)*	298	3I9	320	295	285	280	282	280	278	287	28I
27	293)	297	3I9	3I8	294	285	280	280	280	278	285	28I
28	293)	297	320	3I8	294	285	284	280	279	278	282	28I
29	293)		322	3I7	294	285	282	278	278	278	28I	28I
30	292		324	3I7	300	285	282	278	278	278	28I	28I
3I	292		325		3I6		284	278		278		282)
Средн.	292	299	3I9	323	302	296	282	28I	277	278	278	28I
Высш.	296	306	337	346	3I8	3I8	286	286	280	279	289	286
Низш.	288	29I	295	3I5	293	285	279	278	275	278	277	280

	Средний уровень	Высший: уровень	Высший: дата первая	Высший: дата последняя	Высший: число случаев	Низший: уровень	Низший: дата первая	Низший: дата последняя	Низший: число случаев
За год	292	346	I4.04		I	275	12.09	15.09	4
I966–8I	29I	42I	25.03.75		I	228	20.09	22.09.67	3

Таблица 1.2. **Уровень воды, см** — 34. р.Бадам – с.Михайловка — *Форма Б* Т. 5 Вып. 3 1981

Отметка нуля поста 642.93 м БС

Число	Месяц 1	2	3	4	5	6	7	8	9	10	11	12
I	85	88	89	92	I22	I04	76	76	72	72	7I	72
2	86	88	89	92	I20	98	75	75	72	72	7I	72
3	87	88	88	92	I2I	95	75	74	72	72	7I	72
4	87	88	89	9I	II4	90	73	74	72	73	7I	72)
5	87	88	89	9I	III	86	73	74	72	72	7I	72
6	87	88	89	90	I06	88	73	74	72	72	7I	72
7	87	88	89	92	99	92	74	74	72	72	7I	72
8	87	88	89	9I	I00	90	74	74	72	72	7I	72
9	87	88	90	92	I0I	84	74	72	72	72	7I	72
I0	87	89	90	92	99	83	73	7I	72	72	7I	72
II	88	89	90	92	96	8I	74	72	72	72	70	72
I2	88	90	89	9I	9I	80	74	72	72	72	70	72
I3	88	89	89	92	90	82	74	72	72	72	70	72
I4	90	89)	89	I02	I00	82	73	72	72	72	70	72
I5	89	88)	90	98	I02	78	73	72	7I	72	70	7I)
I6	89	88	90	93	96	72	73	72	7I	7I	70	72
I7	89	88	9I	92	94	88	73	72	72	7I	70	72
I8	89	88	93	92	96	90	72	70	72	7I	70	72
I9	89	88	92	92	I06	88	72	73	72	7I	70	72
20	90	89	9I	97	98	87	73	72	72	7I	70	7I
2I	90	88	90	94	95	84	73	72	7I	7I	70	72
22	90	88	90	92	93	82	73	72	70	7I	70	72
23	90	88	90	92	9I	8I	74	72	7I	7I	72	72
24	89	88	9I	92	88	80	74	72	7I	72	72	72
25	89	88	90	92	88	80	73	72	72	72	74	72
26	89	88	90	92	86	79	74	72	72	72	74	72
27	88	88	90	I02	83	77	74	72	72	72	73	72
28	88	90	90	II4	8I	76	74	72	72	7I	73	72
29	88		92	II3	82	76	76	72	7I	7I	73	72
30	88		92	II6	94	76	76	72	72	7I	73	72
3I	88		92		II2		78	72		7I		72
Средн.	88	88	90	95	99	84	74	73	72	72	7I	72
Высш.	92	9I	94	I20	I3I	I07	78	76	73	73	74	73
Низш.	85	88	88	90	80	65	72	70	70	7I	70	7I

	Средний уровень	Высший: уровень	Высший: дата первая	Высший: дата последняя	Высший: число случаев	Низший: уровень	Низший: дата первая	Низший: дата последняя	Низший: число случаев
За год	82	I3I	02.05		I	65	I6.06		I
I966–8I	–	589	29.04.67		I	прмз(прсх)38%	I8.0I	I9.I2.75	I32

Таблица 1.2. **Уровень воды, см** — 35. р.Бадам – постКызылджарский№2245 — *Форма Б* Т. 5 Вып. 3 1981

Отметка нуля поста 7.50 м усл.

Число	Месяц 1	2	3	4	5	6	7	8	9	10	11	12
I	III	I08	98	92	I39	I74	I04	8I	8I	8I	89	I23
2	III	I08	98	9I	I55	I52	II2	8I	8I	8I	89	I08
3	II2	I08	98	9I	I34	I34	94	8I	8I	8I	89	I03
4	II3	I08	98	9I	I35	I20	82	8I	8I	8I	89	I03
5	II3	I08	98	9I	I44	I06	8I	8I	8I	8I	89	I04
6	II0	I08	98	93	I42	I04	8I	8I	8I	82	89	I05
7	I06	I08	98	I02	I28	I04	8I	8I	8I	84	89	I08
8	I04	I07	98	95	I2I	I02	8I	8I	8I	86	89	I09
9	I04	I07	98	I04	I2I	95	8I	8I	8I	86	89	I09
I0	I05	I07	98	I00	I2I	93	8I	8I	8I	86	89	I09
II	I05	I07	98	I02	I2I	87	8I	8I	8I	87	88	I09
I2	I09	I07	98	I02	II6	83	8I	8I	8I	90	88	I09
I3	II2	I07	93	I04	III	82	8I	8I	8I	95	99	I09
I4	II0	I07	88	I05	II4	82	8I	8I	8I	97	88	I09
I5	I08	I07	88	I06	I44	82	8I	8I	8I	95	88	I09
I6	I08	I07	88	I06	I20	82	8I	8I	8I	95	88	I09
I7	I08	I07	88	I06	II5	82	8I	8I	8I	95	88	I09
I8	I08	I07	I06	I06	II4	82	8I	8I	8I	95	88	I09
I9	I09	I07	98	I06	I36	82	8I	84	8I	93	88	I09
20	II8	I07	88	I07	I38	82	8I	85	8I	91	88	I09
2I	II6	I07	88	I07	I20	83	8I	83	8I	90	89	II0
22	I09	I07	88	I07	II4	83	8I	82	8I	90	89	II0
23	I08	I07	87	I07	I09	83	8I	8I	8I	90	89	II0
24	I08	I05	88	I08	I04	84	8I	8I	8I	90	I08	II0
25	I08	I02	90	I07	I00	86	8I	8I	8I	90	II4	II0
26	I07	98	87	I06	94	95	8I	8I	8I	89	II2	II0
27	I07	98	86	I04	82	II9	8I	8I	8I	88	I09	II0
28	I08	97	90	II2	82	I28	8I	8I	8I	88	I06	II0
29	I09		92	I20	96	I25	8I	8I	8I	88	I04	II0
30	I09		95	I22	I65	I20	8I	8I	8I	88	I07	II0
3I	I09		I05		I7I		8I	8I		88		II0
Средн.	I09	I06	94	I03	I23	I0I	83	8I	8I	88	94	I09
Высш.	II9	I08	I06	I22	I7I	I75	II3	85	8I	98	II4	I23
Низш.	I04	97	86	9I	82	82	8I	8I	8I	8I	88	I03

	Средний уровень	Высший: уровень	Высший: дата первая	Высший: дата последняя	Высший: число случаев	Низший: уровень	Низший: дата первая	Низший: дата последняя	Низший: число случаев
За год	98	I75	0I.06		I	8I	05.07	05.I0	89
I967–8I	I39	67I	29.04.67		I	64	0I.07	20.07.68	I2

Таблица 1.2. **Уровень воды, см** — 36. р.Бадам – с.Обручевка — *Форма Б* Т. 5 Вып. 3 1981

Отметка нуля поста 3.00 м усл.

Число	Месяц 1	2	3	4	5	6	7	8	9	10	11	12
I	I62	I65	I60	I64	I62	I49	I28	I22	I27	I32	I45	I54
2	I63	I65	I60	I62	I64	I49	I28	I22	I27	I32	I45	I53
3	I63	I65	I60	I62	I67	I47	I30	I22	I26	I32	I45	I53
4	I63	I65	I60	I63	I78	I47	I30	I22	I27	I32	I45	I53
5	I63	I65	I60	I64	I78	I47	I30	I22	I28	I32	I46	I53
6	I64	I66	I60	I62	I78	I47	I29	I22	I28	I3I	I46	I53
7	I64	I65	I60	I62	I78	I45	I28	I23	I26	I3I	I47	I52
8	I64	I65	I60	I63	I77	I45	I28	I23	I25	I3I	I48	I52
9	I64	I64	I60	I63	I77	I43	I27	I24	I26	I32	I49	I52
I0	I64	I63	I60	I64	I78	I43	I28	I24	I28	I32	I50	I52
II	I64	I62	I60	I66	I76	I43	I28	I24	I28	I32	I52	I52
I2	I64	I6I	I60	I65	I74	I4I	I28	I24	I28	I32	I52	I5I
I3	I65	I6I	I60	I66	I72	I4I	I28	I24	I28	I33	I52	I5I
I4	I65	I63	I60	I67	I68	I39	I27	I24	I28	I33	I52	I5I
I5	I65	I62	I6I	I67	I70	I39	I27	I24	I30	I34	I52	I5I
I6	I65	I62	I6I	I66	I74	I37	I27	I24	I30	I35	I52	I5I
I7	I66	I62	I6I	I67	I74	I36	I26	I25	I30	I36	I52	I5I
I8	I66	I6I	I6I	I68	I74	I34	I26	I25	I30	I36	I52	I50
I9	I66	I6I	I6I	I66	I74	I34	I26	I24	I30	I36	I52	I50
20	I66	I6I	I63	I66	I74	I33	I26	I24	I30	I38	I52	I50
2I	I68	I6I	I62	I64	I73	I32	I24	I23	I3I	I40	I52	I50
22	I68	I6I	I62	I62	I70	I32	I23	I23	I3I	I40	I52	I52
23	I66	I6I	I62	I62	I70	I30	I22	I23	I3I	I40	I52	I52
24	I66	I6I	I62	I62	I66	I30	I24	I23	I3I	I42	I52	I52
25	I66	I60	I62	I62	I63	I30	I23	I23	I3I	I42	I52	I53
26	I66	I60	I62	I62	I60	I28	I23	I26	I3I	I42	I52	I53
27	I66	I60	I62	I62	I60	I28	I24	I26	I3I	I42	I52	I53
28	I65	I60	I6I	I62	I57	I26	I24	I26	I3I	I42	I54	I53
29	I65		I62	I62	I55	I25	I23	I26	I32	I43	I54	I53
30	I65		I64	I62	I50	I26	I23	I26	I32	I43	I54	I53
3I	I65		I66		I50		I22	I28		I45		I53
Средн.	I65	I62	I6I	I64	I69	I38	I26	I24	I29	I36	I50	I52
Высш.	I68	I66	I66	I68	I78	I49	I30	I28	I32	I45	I54	I54
Низш.	I62	I60	I60	I62	I50	I26	I22	I22	I26	I3I	I45	I50

	Средний уровень	Высший: уровень	Высший: дата первая	Высший: дата последняя	Высший: число случаев	Низший: уровень	Низший: дата первая	Низший: дата последняя	Низший: число случаев
За год	I48	I78	04.05	I0.05	5	I22	23.07	06.08	8

Таблица 1.2. **Уровень воды, см** — 37. р.Эрмекбадам – клх им.Карла Маркса — *Форма Б* Т. 5 Вып. 3 19 81

Отметка нуля поста I274.94 м БС

Число	Месяц 1	2	3	4	5	6	7	8	9	10	11	12
I	40	40)	40)	40	50	39	30	30	30	30	38	40)
2	40	40)	40)	40	50	39	30	30	30	30	38	40)
3	40	40	40)	40	50	39	30	30	30	30	38	40
4	40	40	40)	40	50	39	30	30	30	30	38	40
5	40	40)	40	40	50	39	30	30	30	30	38	40
6	40	40)	40	40	50	39	30	30	30	30	38	40
7	40	40)	40	40	38	39	30	30	30	30	38	40
8	40	40)	40	40	38	39	30	30	30	30	38	40
9	40	40)	40	40	38	39	30	30	30	30	38	40
I0	40	40)	40	40	38	39	30	30	30	30	38	40
II	40	40)	40	40	38	39	30	30	30	38	38	40
I2	40	40)	40	40	38	39	30	30	30	38	38	40
I3	40	40)	40	40	38	39	30	30	30	38	38	40
I4	40	40)	40	40	38	39	30	30	30	38	38	40
I5	40)	40)	40	40	38	39	30	30	30	38	38	40
I6	40)	40)	40	40	38	39	30	30	30	38	38	40
I7	40)	40)	40	40	38	39	30	30	30	40	38	40
I8	40)	40)	40	40	38	39	30	30	30	40	38	40
I9	40	40)	40	40	38	39	30	30	30	40	38	40
20	40	40)	40	40	38	39	30	30	30	40	38	40
2I	40	40)	40	40	39	39	30	30	30	40	38	40)
22	40)	40)	40	40	39	39	30	30	30	40	38	40)
23	40)	40)	40	40	39	39	30	30	30	40	38	40)
24	40)	40)	40	40	39	39	30	30	30	40	38	40)
25	40)	40)	40	40	39	40	30	30	30	40	38)	40)
26	40)	40)	40	40	39	40	30	30	30	40	38)	40)
27	48)	40)	40	40	39	40	30	30	30	40	38)	40)
28	40)	40)	40	40	39	40	30	30	30	40	38)	40)
29	40)		40	40	39	40	30	30	30	40	39)	40)
30	40)		40	40	39	40	30	30	30	40	40)	40)
3I	40)		40		4I		30	30		4I		40)
Средн.	40	40	40	40	4I	39	30	30	30	36	38	40
Высш.	40	40	40	50	50	40	30	30	30	4I	40	40
Низш.	40	40	40	40	38	39	30	30	30	30	38	40

	Средний уровень	Высший: уровень	Высший: дата первая	Высший: дата последняя	Высший: число случаев	Низший: уровень	Низший: дата первая	Низший: дата последняя	Низший: число случаев
За год	37	50	0I.05	06.05	6	30	0I.07	I0.I0	I02
I959-8I	50	I62	08.04.59		I	20	06.I0.80		I

Таблица 1.2. **Уровень воды, см** — 38. р.Акмозейсай(Акмечеть) – с.Скрещнево — *Форма Б* Т. 5 Вып.3 1981

Отметка нуля поста 8.00 м усл.

Число	Месяц 1	2	3	4	5	6	7	8	9	10	11	12
I	III	II2	II2	I2I	I39	I33	I2I	I05	I07	I07	I07	I07
2	III	II2	II2	II9	I39	I33	I2I	I05	I07	I07	I07	I07
3	III	II2	II2	II9	I39	I33	I2I	I05	I07	I07	I07	I07
4	III	II2	II2	I2I	I39	I33	II9	I05	I07	I07	I07	I07
5	III	II2	II2	I20	I37	I33	II9	I05	I07	I07	I07	I07
6	III	II2	II2	I20	I37	I33	II9	I05	I07	I07	I07	I07
7	III	II2	II2	I23	I37	I33	II9	I04	I07	I07	I07	I07
8	III	II2	II2	I2I	I37	I33	II9	I04	I07	I07	I07	I07
9	III	II2	II2	I2I	I37	I33	II9	I04	I07	I07	I07	I07
I0	III	II2	II2	I2I	I37	I33	II9	I04	I07	I07	I07	I07
II	III	II2	II2	I2I	I38	I33	II9	I04	I07	I07	I07	I07
I2	III	II2	II2	II9	I38	I33	II9	I04	I07	I07	I07	I07
I3	III	II2	II2	II9	I38	I33	II7	I07	I07	I07	I07	I07
I4	III	II2	II2	I2I	I38	I33	II7	I07	I07	I07	I07	I07
I5	III	II2	II2	I2I	I38	I33	II7	I07	I07	I07	I07	I07
I6	III	II2	II2	I2I	I38	I33	II5	I07	I07	I07	I07	I07
I7	III	II2	II2	I2I	I38	I29	II5	I07	I07	I07	I07	I07
I8	III	II2	II2	I2I	I38	I29	II5	I07	I07	I07	I07	I07
I9	III	II2	II2	I29	I37	I29	II5	I07	I07	I07	I07	I07
20	III	II2	II2	I39	I37	I29	II5	I07	I07	I07	I07	I07
2I	II2	II2	II2	I37	I34	I29	II5	I07	I07	I07	I07	I07
22	II2	II2	II2	I3I	I34	I29	II5	I07	I07	I07	I07	I07
23	II2	II2	II2	I29	I34	I29	II5	I07	I07	I07	I07	I07
24	II2	II2	II2	I29	I34	I29	II5	I07	I07	I07	I07	I07
25	II2	II2	II2	I23	I34	I29	II5	I07	I07	I07	I07	I07
26	II2	II2	II2	I2I	I34	I29	II5	I07	I07	I07	I07	I07
27	II2	II2	II2	I2I	I34	I26	II2	I07	I07	I07	I07	I07
28	II2	II2	II2	I2I	I37	I25	II2	I07	I07	I07	I07	I07
29	II2		II2	I2I	I37	I2I	I09	I07	I07	I07	I07	I07
30	II2		II2	I2I	I37	I2I	I09	I07	I07	I07	I07	I07
3I	II2		II2		I37		I09	I07		I07		I07
Средн.	III	II2	II2	I23	I36	I30	II6	I06	I07	I07	I07	I07
Высш.	II2	II2	II2	I39	I39	I33	I2I	I07	I07	I07	I07	I07
Низш.	III	II2	II2	II9	I3I	I2I	I09	I04	I07	I07	I07	I07

	Средний уровень	Высший: уровень	Высший: дата первая	Высший: дата последняя	Высший: число случаев	Низший: уровень	Низший: дата первая	Низший: дата последняя	Низший: число случаев
За год	II4	I39	24.04	04.05	5	I04	07.08	12.08	6
I965–8I	II5	I62	24.05.78		I	94	29.08	05.09.77	8

Таблица 1.2. **Уровень воды, см** — 39. р.Бургулюк – с.Скрещнево — *Форма Б* Т. 5 Вып. 3 1981

Отметка нуля поста 8.00 м усл.

Число	Месяц 1	2	3	4	5	6	7	8	9	10	11	12
I	73	74	72	79	88	89	87	75	74	75	75	75
2	73	74	72	79	88	89	87	75	74	75	75	75
3	73	74	72	79	88	89	87	75	74	75	75	75
4	73	74	72	79	88	89	75	75	74	75	75	75
5	73	74	72	79	87	89	75	75	74	75	75	75
6	73	74	72	79	87	89	75	75	74	75	75	75
7	73	74	72	79	89	89	75	73	74	75	75	75
8	73	74	72	79	89	89	75	73	75	75	75	75
9	73	74	72	79	89	89	75	74	75	75	75	75
I0	73	74	72	79	89	89	75	73	75	75	75	75
II	73	74	72	79	89	89	75	73	75	75	75	75
I2	73	74	72	79	89	89	75	73	75	75	75	75
I3	73	74	72	79	89	89	75	73	75	75	75	75
I4	73	74	72	79	89	89	75	74	75	75	75	75
I5	73	74	72	78	89	89	75	74	75	75	75	75
I6	73	74	72	78	89	89	75	74	75	75	75	75
I7	73	72	72	78	89	89	87	74	75	75	75	75
I8	73	72	72	78	89	89	87	74	75	75	75	75
I9	73	72	72	88	89	89	87	74	75	75	75	75
20	73	72	72	88	89	89	87	74	75	75	75	75
2I	74	72	72	85	89	87	73	74	75	75	75	75
22	74	72	72	83	89	87	73	74	75	75	75	75
23	74	72	72	8I	89	87	73	74	75	75	75	75
24	74	72	72	79	89	87	73	74	75	75	75	75
25	74	72	72	79	89	87	73	74	75	75	75	75
26	74	72	72	77	89	87	73	74	75	75	75	75
27	74	72	72	77	89	87	73	74	75	75	75	75
28	74	72	72	77	87	87	73	74	75	75	75	75
29	74		72	77	87	87	73	74	75	75	75	75
30	74		72	77	87	87	73	74	75	75	75	75
3I	74		72		87		73	74		75		75
Средн.	73	73	72	80	88	88	75	74	75	75	75	75
Высш.	74	74	72	88	89	89	87	75	75	75	75	75
Низш.	73	72	72	77	87	87	73	73	74	75	75	75

	Средний уровень	Высший: уровень	Высший: дата первая	Высший: дата последняя	Высший: число случаев	Низший: уровень	Низший: дата первая	Низший: дата последняя	Низший: число случаев
За год	77	89	07.05	I6.06	37	72	I7.02	3I.03	43

Таблица 1.2. **Уровень воды, см** — **40. р.Сайрам – Лесничество** — *Форма Б* Т. 5 Вып. 3 1981

Отметка нуля поста 12.00 м усл.

Число	Месяц 1	2	3	4	5	6	7	8	9	10	11	12
I	24I)	24I	24I)	24I	25I	254	274	269	264	256	247	24I
2	24I)	24I	24I)	24I	25I	254	274	269	259	256	247	24I
3	24I)	24I	24I)	24I	25I	254	274	269	259	256	247	24I
4	24I)	24I	24I)	24I	25I	253	274	269	259	253	247	24I
5	24I)	24I	24I)	24I	25I	254	274	269	259	253	247	24I
6	24I)	24I	24I)	24I	25I	259	274	269	259	253	247	24I
7	24I)	24I	24I)	24I	25I	259	274	27I	259	253	247	24I
8	24I)	24I	24I)	24I	259	259	279	274	259	253	247	24I
9	24I)	24I	24I)	24I	259	260	279	274	259	249	247	24I
I0	24I)	24I	24I)	24I	259	260	279	274	259	249	247	24I
II	24I)	24I	24I	242	259	259	279	274	257	249	246	24I
I2	24I)	24I	24I	242	259	257	279	274	257	249	246	24I
I3	24I)	24I	24I	242	259	259	279	274	257	249	246	24I
I4	24I)	24I	24I	242	259	259	279	274	257	249	246	24I
I5	24I)	24I	24I	242	259	259	279	269	257	249	246	24I
I6	24I)	24I	24I	242	259	259	279	269	257	249	246	24I
I7	24I)	24I	24I	242	259	259	274	269	257	249	246	24I
I8	24I)	24I	24I	242	259	26I	274	269	257	249	246	24I
I9	24I)	24I	24I	242	259	26I	274	269	257	249	246	24I
20	24I)	24I	24I	242	259	26I	274	269	257	249	246	24I
2I	24I)	24I	24I	242	259	264	274	269	257	249	246)	24I
22	24I)	24I	24I	242	259	264	279	269	257	249	245)	24I
23	24I)	24I	24I	242	259	265	279	269	257	249	245)	24I
24	24I)	24I	24I	242	259	269	279	264	257	249	245)	24I
25	24I)	24I	24I	243	259	269	279	264	257	249	244)	24I
26	24I)	24I	24I	243	259	269	279	264	257	249	244)	24I
27	24I)	24I	24I	243	259	279	279	264	257	249	244)	24I
28	24I)	24I	24I	243	259	279	274	264	257	249	244)	24I
29	24I)		24I	243	259	279	274	264	257	249	244)	24I
30	24I)		24I	243	259	279	274	264	257	249	244)	24I
3I	24I)		24I		259		274	264		249		24I
Средн.	24I	24I	24I	242	257	263	276	269	258	250	246	24I
Высш.	24I	24I	24I	243	259	279	279	274	264	256	247	24I
Низш.	24I	24I	24I	24I	25I	253	274	264	257	249	244	24I

	Средний уровень	Высший: уровень	Высший: дата первая	Высший: дата последняя	Высший: число случаев	Низший: уровень	Низший: дата первая	Низший: дата последняя	Низший: число случаев
За год	252	279	27.06	27.07	I9	24I	0I.0I	3I.I2	I3I

Таблица 1.2. **Уровень воды, см** — **4I. р.Сайрам – с.Блинково** — *Форма Б* Т. 5 Вып.3 198I

Отметка нуля поста I099.96 м БС

Число	Месяц 1	2	3	4	5	6	7	8	9	10	11	12
I	I83	I83	I83	I84	I97	I94	2I3	202	I90	I84	I80	I78
2	I83	I83	I83:	I84	I90	I94	2II	200	I90	I84	I80	I78
3	I83	I83	I83	I84	I92	I92	209	I98	I90	I84	I80	I78 X
4	I83	I83	I84	I84	I92	I92	209	I98	I89	I84	I80	I78 X
5	I83	I83	I84	I83	I92	I92	207	I98	I89	I84	I80	I78
6	I83	I83	I83	I82	I90	I94	208	I98	I88	I84	I80	I78
7	I83	I83	I82	I83	I90	I98	208	I98	I88	I83	I79	I78
8	I83	I83	I82	I82	I90	I94	2I0	I98	I88	I83	I79	I78
9	I83	I83	I83	I82	I90	I94	2I0	I99	I88	I82	I79	I78
I0	I83	I83	I83	I82	I90	I94	2I0	I99	I88	I82	I79	I78
II	I83	I83	I83	I82	I89	I94	2I0	I98	I88	I82	I79	I78
I2	I83	I83	I83	I82	I89	I93	2I0	I98	I87	I82	I79	I78
I3	I83	I83	I83	I82	I92	I94	2I2	I98	I86	I82	I79	I78
I4	I83	I83	I83	I86	I94	I94	2I2	I98	I86	I82	I79	I78
I5	I83	I83	I83	I84	I94	I96	2I2	I96	I86	I82	I79	I78
I6	I83	I83	I84	I84	I92	I98	2I0	I96	I86	I82	I79	I78
I7	I83	I83	I84	I84	I92	I99	208	I95	I86	I82	I78	I77
I8	I83	I83:	I83	I85	I96	202	206	I95	I86	I8I	I78	I77
I9	I83	I83	I83	I88	I97	203	204	I99	I86	I8I	I78	I77
20	I84	I83	I83	I92	I94	205	204	I96	I87	I8I	I78	I77
2I	I83	I83	I83	I90	I92	204	204	I95	I87	I8I	I78	I77
22	I83	I83	I83	I89	I92	204	205	I94	I86	I80	I78	I78
23	I83:	I83	I82	I88	I90	206	208	I94	I88	I80	I79	I77
24	I83:	I83	I83	I90	I90	208	208	I93	I86	I80	I78	I77
25	I83:	I83	I82	I90	I90	209	206	I92	I86	I80	I78	I77
26	I83:	I83	I82	I92	I90	2I2	206	I92	I86	I80	I78	I77
27	I83	I83	I82	I92	I92	2I2	204	I9I	I86	I80	I78	I77
28	I83	I83	I82	I94	I92	2I4	203	I90	I85	I80	I78	I77
29	I83		I87	I94	I92	2I2	202	I90	I85	I80	I78	I77
30	I83		I86	I96	I99	2I2	20I	I90	I85	I80	I78	I77
3I	I83		I84		I98		203	I90		I80		I77
Средн.	I83	I83	I83	I86	I92	200	208	I96	I87	I82	I79	I78
Высш.	I84	I83	I87	I96	259	2I6	2I6	205	I90	I85	I80	I78
Низш.	I83	I83	I82	I8I	I88	I9I	200	I89	I85	I80	I78	I77

	Средний уровень	Высший: уровень	Высший: дата первая	Высший: дата последняя	Высший: число случаев	Низший: уровень	Низший: дата первая	Низший: дата последняя	Низший: число случаев
За год	I88	259	0I.05		I	I77	I7.I2	3I.I2	I5
I936–8I	I97	386	02.05.58		I	I63	30.0I	27.02.68	20

Таблица 1.2. **Уровень воды, см** — **42. р.Сарыайгыр – Зимовье** — *Форма Б* Т.5 Вып.3 1981

Отметка нуля поста 15.00 м усл.

Число	Месяц 1	2	3	4	5	6	7	8	9	10	11	12
I	181	182	180	180	205	225	236	221	200	192	187	184
2	181	180	180	180	213	219	235	219	196	192	187	184
3	181	180	180	181	217	220	235	216	198	192	187	183
4	181	180	180	181	220	220	234	216	199	192	187	182
5	181	180	180	181	220	218	234	217	196	192	187	182
6	181	180	180	181	218	218	234	217	196	192	187	183
7	181	180	180	182	218	224	232	217	196	192	186	182
8	181	180	180	181	217	221	235	217	197	190	186	182
9	181	180	180	181	216	220	234	216	196	190	186	182
I0	181	180	180	182	216	220	233	215	196	192	186	182
II	181	180	180	182	214	220	231	214	196	190	186	182
I2	181	180	180	182	216	220	232	214	196	190	186	182
I3	181	180	180	182	218	219	231	212	194	190	186	182
I4	181	182	180	184	221	220	231	212	196	190	186	182
I5	181	182	180	184	219	224	230	212	197	190	186	182
I6	181	180	180	184	218	227	229	211	196	189	186	182
I7	181	180	180	184	218	230	227	211	195	188	186	182
I8	181	180	180	186	222	234	226	216	196	189	186	182
I9	181	180	180	188	223	236	224	214	196	188	186	182
20	182	180	180	191	220	236	223	210	194	190	186	182
2I	182	180	180	191	221	235	224	205	196	188	186	182
22	182	180	180	191	221	236	225	206	196	188	186	182
23	186	180	180	192	219	236	227	205	197	188	186	182
24	186	180	182	192	216	236	226	205	196	188	186	182
25	186	180	181	192	215	237	227	204	194	188	186	182
26	185	180	180	195	216	237	222	202	194	188	186	182
27	182	180	180	198	219	238	222	201	192	187	186	182
28	181	180	181	200	222	238	222	200	193	187	186	182
29	181		184	201	224	237	220	202	192	187	185	182
30	184		184	202	227	236	220	201	192	187	184	182
3I	181		182		228		219	198		187		182
Средн.	I82	I80	I80	I87	219	228	228	211	I96	I89	I86	I82
Высш.	I88	I82	I84	204	228	240	238	222	200	I93	I87	I84
Низш.	I81	I80	I80	I80	204	217	218	I98	I92	I87	I84	I82

	Средний уровень	Высший: уровень	Высший: дата первая	Высший: дата последняя	Высший: число случаев	Низший: уровень	Низший: дата первая	Низший: дата последняя	Низший: число случаев
За год	I97	240	28.06		I	I80	02.02	02.04	55

Таблица 1.2. **Уровень воды, см** — **43. р.Каскасу – с.Каскасу** — *Форма Б* Т.5 Вып.3 1981

Отметка нуля поста II65.86 м БС

Число	Месяц 1	2	3	4	5	6	7	8	9	10	11	12
I	I95	I94)	I94)	I98	2I0	220	222	208	200	I98	I97	I98
2	I95	I94	I94)	I98	2I4	2I8	220	207	200	I98	I96	I98)
3	I95	I94	I94	I98	2I3	2I7	2I8	206	200	I98	I97	204)
4	I95)	I94)	I95	I98	2I2	2I8	2I8	206	200	I98	I97	204)
5	I95	I96)	I96	I95	2I2	2I7	2I8	206	200	I98	I97	I98)
6	I95)	I96)	I94	I92	2II	2I9	2I6	206	200	I98	I97	I98)
7	I95	I95)	I94)	I93	2I0	220	2I6	206	200	I98	I97	I98
8	I96)	I94	I94	I92	2II	2I9	2I6	206	200	I98	I97	I98
9	I96)	I94	I94	I92	2I0	2I8	2I4	206	200	I98	I97	I98
I0	I95)	I94	I94	I94	2I0	2I8	2I4	205	200	I98	I96	I98
II	I95)	I94	I94	I92	209	2I8	2I4	204	200	I98	I96	I98
I2	I95)	I94	I94	I92	208	2I8	2I4	204	200	I98	I96	I98)
I3	I96	I94	I94	I94	2I2	2I8	2I5	206	I99	I98	I96	I98
I4	I96	I94)	I94	200	2I6	2I8	2I4	206	I99	I98	I95	I98)
I5	I95	I97)	I96	I96	2I4	2I9	2I3	205	I98	I98	I97	I98)
I6	I96)	I95)	I96	I96	2I4	220	2I2	203	I98	I98	I96	I97)
I7	I96)	I94	I95	I96	2I4	220	2II	202	I98	I98	I95	I97
I8	I95	I94)	I94	I96	2I7	22I	209	203	I98	I98	I96	I97
I9	I95	I94)	I93	202	220	223	208	208	I98	I98	I97	I97
20	I96	I94	I92	208	2I6	224	208	204	I98	I98	I96	I97
2I	I95	I94)	I92	203	2I6	222	207	206	I99	I98	I98)	I98
22	I95)	I94)	I92	202	2I6	22I	208	204	I98	I98	I98	I98)
23	I95)	I94	I92	202	2I4	222	209	203	200	I98	I98	I98)
24	I95)	I94	I95	20I	2I4	224	2I0	202	I98	I98	I98	I98)
25	I96)	I94)	I94	203	2I5	224	2I0	202	I98	I98	I98	I98
26	I95)	I94	I94	204	2I4	226	208	202	I98	I98	I98	I97
27	I95)	I94	I94	204	2I6	225	208	202	I98	I98	I98)	I97
28	I94)	I94)	I94	206	2I6	224	208	202	I98	I98	I98)	I97
29	I94)		200	206	2I7	223	206	200	I98	I98	I98)	I97
30	I94)		200	206	222	223	203	200		I98	I98)	I98
3I	I94		I98		222		2II	200		I98		I99)
Средн.	I95	I94	I95	I99	2I4	22I	2I2	204	I99	I98	I97	I98
Высш.	I96	200	20I	2I0	225	227	222	2I0	20I	I98	I99	2I0
Низш.	I94	I94	I92	I92	207	2I6	206	200	I98	I98	I96	I97

	Средний уровень	Высший: уровень	Высший: дата первая	Высший: дата последняя	Высший: число случаев	Низший: уровень	Низший: дата первая	Низший: дата последняя	Низший: число случаев
За год	202	227	23.06	26.06	2	I92	I9.03	I3.04	I2
I956-8I	I98	3I7	02.05.58		I	I4I		05.II.57	4

Таблица 1.2. **Уровень воды, см**

44. р.Болдырек – у кордона Госзаповедника *Форма Б* Т.5 Вып.3 1981

Отметка нуля поста 1730.97 м БС

Число	Месяц 1	2	3	4	5	6	7	8	9	10	11	12
I	I46)	I45)	I45)	I49	I63	I65	I79	I74	I62	I57	I54	I5I
2	I46)	I45)	I52)<	I49	I64	I64	I8I	I72	I62	I57	I54	I54)*
3	I46)	I45)	I45)	I49	I65	I64	I78	I7I	I62	I57	I53	I54)*
4	I46)	I45)	I45)	I49	I66	I63	I78	I70	I62	I57	I53	I56)
5	I46)	I45)	I45)	I49	I67	I63	I77	I70	I62	I57	I53	I5I)
6	I47)*	I45)	I45)	I49	I66	I64	I77	I70	I62	I57	I53	I5I)
7	I47)*	I45)	I45)	I49	I64	I67	I78	I70	I6I	I57	I53	I5I)
8	I46)	I45)	I45)	I48	I65	I65	I78	I70	I6I	I56	I53	I5I)
9	I46)	I45)	I45)	I48	I64	I64	I78	I70	I6I	I56	I53	I5I)
I0	I46)	I45)	I45)	I50	I64	I64	I78	I70	I6I	I56	I53	I50)
II	I46)	I45)	I45)	I49	I63	I64	I78	I70	I6I	I56	I53	I50)
I2	I46)	I45)*	I45)	I49	I63	I63	I77	I70	I6I	I56	I53	I50)
I3	I46)	I46)*	I45)	I50	I63	I63	I78	I70	I60	I56	I53	I50)
I4	I46)	I46)*	I45)	I53	I65	I63	I79	I68	I60	I56	I52	I53<
I5	I46)	I48)*	I45)	I52	I63	I65	I80	I68	I60	I55	I52	I50)
I6	I50)*	I58)<	I46)	I5I	I63	I67	I78	I68	I60	I55	I52	I50)
I7	I50)*	I45)	I46	I52	I64	I68	I76	I68	I59	I55	I52	I50)
I8	I46)	I48)*	I46	I53	I67	I70	I74	I68	I59	I55	I52	I50)
I9	I46)	I45)	I45	I56	I69	I72	I74	I7I	I59	I55	I52	I50)
20	I46)	I45)	I45	I60	I65	I73	I73	I66	I59	I55	I52	I49)
2I	I46)	I45)	I45	I59	I64	I74	I72	I65	I59	I55	I54)*	I49)
22	I55)<	I49)*	I48	I58	I63	I74	I72	I65	I59	I55	I52	I49)
23	I55)<	I49)	I46	I60	I63	I74	I74	I65	I60	I55	I52	I49)
24	I55)<	I49)	I47	I59	I63	I74	I76	I64	I59	I55	I52	I49)
25	I60)<	I45)	I46	I58	I63	I74	I74	I64	I58	I55	I52	I49)
26	I60)<	I45)	I46	I60	I63	I76	I74	I63	I58	I55	I52	I49)
27	I60)<	I49)	I46	I60	I63	I79	I74	I63	I58	I55	I53)*	I50)*
28	I46)	I45)	I48	I62	I63	I79	I73	I63	I58	I55	I5I)*	I49)
29	I46)		I5I	I6I	I64	I79	I72	I62	I58	I55	I54	I49)
30	I45)		I50	I62	I68	I77	I72	I62	I57	I54	I54	I49)
3I	I45)		I49		I66		I74	I62		I54		I50)*
Средн.	I48	I46	I46	I54	I64	I69	I76	I67	I60	I56	I52	I50
Высш.	I60	I70	I60	I62	I77	I79	I85	I75	I62	I57	I55	I6I
Низш.	I45	I45	I45	I48	I62	I63	I7I	I62	I57	I54	I5I	I49

	Средний уровень	Высший: уровень	Высший: дата первая	Высший: дата последняя	Высший: число случаев	Низший: уровень	Низший: дата первая	Низший: дата последняя	Низший: число случаев
За год	I57	I85	02.07		I	I45	30.0I	22.03	44
I959-8I	I57	23I	I4.I2.64		I	I35	06.02.64	04.03.75	2

Таблица 1.2. **Уровень воды, см**

45. р.Болдырек – с.Сахаровка *Форма Б* Т.5 Вып.3 1981

Отметка нуля поста I466,59 м БС

Число	Месяц 1	2	3	4	5	6	7	8	9	10	11	12
I	I64)	I74)<	I64	I67	I83	I82	I94	I93	I79	I75	I73	I72)
2	I64)	I64)	I64	I67	I82	I8I	I95	I9I	I78	I74	I73	I72)
3	I64)	I64)	I64	I68	I83	I8I	I93	I90	I78	I75	I73	I73)
4	I66)<	I68)	I64	I67	I85	I80	I94	I88	I77	I74	I73	I76)
5	I64)*	I7I)<	I63	I68	I86	I80	I96	I87	I78	I74	I73	I72)
6	I64)<	I65)<	I63	I67	I83	I80	I96	I86	I77	I74	I73	I72)
7	I64)<	I65)<	I64	I68	I82	I82	I95	I86	I78	I74	I73	I72)
8	I68)<	I64)<	I64	I67	I82	I82	I94	I86	I77	I74	I73	I72)
9	I70)<	I64)<	I63	I67	I82	I82	I94	I86	I77	I74	I73	I72)
I0	I69)<	I63)	I63	I70	I8I	I80	I94	I86	I77	I74	I73	I73)*
II	I66)	I63)	I63	I68	I8I	I8I	I94	I86	I77	I74	I73)	I75)
I2	I65)	I64)	I64	I67	I8I	I8I	I95	I86	I77	I74	I73)	I73)
I3	I64)	I63)	I64	I68	I83	I8I	I94	I85	I77	I74	I73	I76)*
I4	I64)	I66)<	I64	I75	I82	I8I	I94	I84	I77	I73	I73	I74)
I5	I64)	I66)	I66	I70	I8I	I8I	I94	I84	I76	I73	I73	I78)*
I6	I65)*	I68)	I67	I70	I8I	I82	I94	I84	I76	I73	I72	I78)*
I7	I67)<	I64)	I66	I7I	I8I	I83	I94	I83	I76	I73	I72)*	I72)
I8	I64)	I64)	I65	I73	I84	I84	I92	I84	I76	I73	I72)	I72)
I9	I64)	I66):<	I64	I78	I86	I84	I90	I88	I76	I73	I72)	I72)
20	I64)	I66)	I64	I8I	I83	I87	I90	I84	I76	I73	I72)	I72)
2I	I64)	I64)	I64	I80	I82	I86	I88	I84	I76	I73	I72)	I72)
22	I64)*	I68)<	I64	I80	I8I	I87	I88	I82	I76	I73	I72	I72)
23	I68)<	I64)<	I64	I80	I8I	I88	I90	I82	I78	I73	I72	I74)*
24	I68)<	I63)	I66	I80	I8I	I90	I92	I82	I76	I73	I72	I74)
25	I74)	I64)	I66	I80	I82	I90	I92	I82	I76	I73	I72	I72)
26	I72)	I63)	I66	I82	I8I	I92	I90	I82	I76	I73	I72)	I72)
27	I64)	I63)	I65	I83	I8I	I92	I90	I82	I76	I73	I72)	I72)
28	I64)	I63)	I66	I82	I80	I93	I89	I82	I75	I73	I76)	I72)
29	I64)		I72	I83	I8I	I93	I89	I82	I75	I73	I76)	I72)
30	I66)*		I70	I83	I83	I92	I90	I80	I75	I73	I75)	I72)
3I	I64)		I68		I84		I92	I80		I73		I72)
Средн.	I66	I65	I65	I74	I82	I85	I92	I85	I77	I73	I73	I73
Высш.	I82	I77	I75	I84	I97	I93	I98	I93	I80	I75	I8I	I85
Низш.	I63	I63	I63	I67	I80	I80	I88	I79	I75	I73	I72	I72

	Средний уровень	Высший: уровень	Высший: дата первая	Высший: дата последняя	Высший: число случаев	Низший: уровень	Низший: дата первая	Низший: дата последняя	Низший: число случаев
За год	I76	I98	0I.07		I	I63	02.0I	22.03	39
I962-8I	I73	220	I9.06.69		I	I32	26.02.64		I

Таблица 1.2. **Уровень воды, см** — 46. р.Сасыксай – с.Сасык — *Форма Б* Т. 5 Вып.3 1981

Отметка нуля поста 460.86 м абс.

Число	Месяц 1	2	3	4	5	6	7	8	9	10	11	12
I	I00	I04	II0	I00	99	I00	93	90	I05	I00	I00	II2
2	I00	I05	I08	I00	98	95	94	90	I06	I00	I00	II0
3	I0I	I05	I08	I0I	99	94	93	90	I08	I00	I02	II2
4	I0I	I02	I09	I03	99	94	94	90	I08	I00	I02	II0
5	I00	I04	I09	I02	99	95	94	90	I07	98	I02	II2
6	I00	I06	I06	I02	98	96	92	90	I05	98	I02	II2
7	I00	I06	I06	I06	98	96	92	90	I05	97	I02	II0
8	I00	I06	I06	II8	96	94	92	90	I06	96	I02	I09
9	I00	I06	I07	I02	96	93	92	90	I05	96	I02	I08
I0	I00	I07	I06	I00	96	93	92	90	I05	96	I02	I08
II	I00	I07	I06	I00	96	93	92	90	I04	96	I02	I08
I2	I00	I06	I06	I00	95	94	92	90	I06	96	I02	I08
I3	I00	I06	I04	I00	95	94	92	90	I05	96	I02	I08
I4	I09	I06	I04	II2	97	94	92	90	I03	96	I02	I08
I5	I02	I06	I04	I05	98	94	90	90	I02	96	I02	I08
I6	I00	I06	I04	I02	96	93	92	90	I04	96	I02	I08
I7	I00	I06	I08	I00	96	92	92	90	I04	96	I02	I08
I8	I02	I06	I28	99	97	92	92	90	I02	96	I02	I08
I9	I02	I07	I05	I00	98	92	90	I60	I00	96	I02	I06
20	I05	II2	I03	I00	99	92	92	94	I00	96	I02	I06
2I	I09	I06	I02	98	97	92	92	98	99	96	I02	I07
22	I05	I06	I02	99	96	93	92	II2	I00	98	I02	I08
23	I05	I06	I02	99	96	92	92	II3	I00	I00	I02	I06
24	I04	I05	I03	99	94	92	92	II2	I00	I00	I04	I06
25	I04	I06	I02	I00	96	92	9I	II2	I02	I00	I08	I06
26	I04	I06	I0I	98	95	92	94	I03	I02	I00	I26	I05
27	I04	I06	I00	98	94	92	90	I04	I0I	I00	II2	I06
28	I04	I09	I00	98	94	92	90	I04	I0I	I02	II2	I06
29	I04		I07	99	92	92	90	I05	I02	I02	II2	I06
30	I04		I05	99	96	93	90	I04	I02	I02	II2	I07
3I	I04		I02		II7		90	I04		I00		I06
Средн.	I02	I06	I06	I0I	97	93	92	98	I03	98	I04	I08
Высш.	II0	I22	I50	I60	I26	I02	94	287	I08	I02	I30	II2
Низш.	I00	I00	I00	98	92	92	90	90	98	96	I00	I06

	Средний уровень	Высший: уровень	Высший: дата первая	Высший: дата последняя	Высший: число случаев	Низший: уровень	Низший: дата первая	Низший: дата последняя	Низший: число случаев
За год	I0I	287	I9.08		I	90	II.07	I8.08	28
I963-8I	98	287	I9.06		I	76	07.09	I5.09.64	4

Таблица 1.2. **Уровень воды, см** — 48. р.Бугунь – с.Красный Мост — *Форма Б* Т.5 Вып.3 1981

Отметка нуля поста 263.18 м БС

Число	Месяц 1	2	3	4	5	6	7	8	9	10	11	12
I	I84	I97	I99	256	254	254	I66	I69	I66	I67	I68	I80
2	I84	I97	200	253	252	242	I67	I69	I66	I67	I68	I74)
3	I85	I97	I99	25I	249	233	I50	I69	I66	I67	I68	I72)
4	I86	200	I99	253	247	230	I55	I59	I66	I67	I68	I74)
5	I86	202	200	248	248	227	I54	I49	I66	I67	I68	I77
6	I86	I98	222	248	246	224	I54	I50	I66	I67	I68	I77
7	I83	200	224	249	244	226	I65	I50	I66	I67	I68	I80
8	I80	I98	226	25I	242	227	I70	I48	I66	I67	I68	I8I
9	I79	I98	226	256	242	224	I58	I54	I66	I67	I68	I82
I0	I78	I98	228	253	240	220	I48	I49	I66	I67	I68	I84
II	I78	206	228	25I	239	2I4	I70	I5I	I66	I67	I68	I86
I2	I78	207	234	248	237	2I5	I58	I50	I66	I67	I68	I85
I3	I79	207	240	245	236	2I4	I58	I57	I66	I67	I68	I84
I4	I80	206	244	266	236	2I3	I56	I66	I66	I67	I68	I84
I5	I84	204	250	30I	235	2II	I55	I66	I66	I67	I68	I84
I6	I9I	204	265	302	233	206	I54	I66	I66	I67	I68	I84
I7	I92	208	266	290	228	203	I58	I67	I66	I67	I68	I82
I8	I92	202	272	283	228	I98	I46	I67	I66	I67	I68	I82
I9	I90	206	274	280	226	I9I	I58	I67	I66	I67	I68	I8I
20	I9I	208	264	282	223	I82	I68	I67	I66	I67	I68	I8I
2I	I94	203	259	283	222	I80	I68	I68	I66	I67	I67	I84
22	I90)	I90)*	253	278	22I	I79	I68	I67	I66	I67	I68	I86
23	I88)<	I97	250	274	220	I78	I68	I67	I66	I67	I68	I86
24	I77)	204	245	275	2I8	I76	I69	I67	I66	I68	I68	I86
25	I82	2I0)	248	274	2I4	I76	I69	I68	I67	I68	I74	I87
26	I96	204	244	270	209	I76	I69	I68	I67	I68	I78	I86
27	200	202	246	263	206	I75	I69	I67	I67	I68	I87	I86
28	200)	200	240	262	204	I74	I69	I67	I67	I68	I84	I86
29	200		245	260	202	I70	I69	I67	I67	I68	I82	I84
30	200		249	256	202	I67	I69	I66	I67	I68	I80	I84
3I	I98		253		234		I69	I66		I68		I84
Средн.	I87	202	238	265	230	204	I62	I62	I66	I67	I7I	I82
Высш.	203	2I7	280	3I4	255	256	I7I	I69	I67	I68	I87	I9I
Низш.	I77	I89	I99	246	200	I63	I45	I45	I66	I67	I67	I72

	Средний уровень	Высший: уровень	Высший: дата первая	Высший: дата последняя	Высший: число случаев	Низший: уровень	Низший: дата первая	Низший: дата последняя	Низший: число случаев
За год	I95	3I4	I5.04		I	I45	09.07	I2.08	II
I936-8I	I7I	609*	II.03.69		I	прох(7%)	20.09	I4.I0.77	25

Таблица 1.2. **Уровень воды, см** — 49. р.Каттабугунь – с.Леонтьевка — *Форма Б* Т. 5 Вып.3 1981

Отметка нуля поста 573.77 м БС

Число	Месяц 1	2	3	4	5	6	7	8	9	10	11	12
I	255	255	255	288	274	267	262	256	260	257	257	253
2	255	255	255	286	272	262	262	256	259	257	257	253
3	255	255	255	285	271	260	266	256	259	257	257	253
4	253	255	256	282	270	259	266	256	259	257	257	253
5	253	255	258	284	268	257	266	256	259	257	257	252
6	253	255	277	284	267	257	266	260	259	257	257	251
7	253	255	278	283	266	258	266	265	259	257	257	251
8	253	255	280	284	265	257	262	264	258	257	257	254
9	253	255	280	290	264	256	262	264	258	257	257	252
I0	253	256	278	286	262	255	263	264	258	257	257	260
II	253	257	283	282	26I	254	263	264	258	257	257	259
I2	253	257	288	280	26I	254	262	264	258	257	257	258
I3	253	257	290	283	26I	254	26I	262	258	257	257	256
I4	253	257	291	3I8	260	253	26I	260	258	257	257	255
I5	259	257	300	32I	260	252	260	260	258	257	257	255
I6	257	257	300	308	259	25I	259	260	258	257	257	253
I7	257	257	298	300	259	25I	258	260	258	257	257	253
I8	257	257	302	296	259	25I	257	260	257	257	257	253
I9	259	257	296	297	259	250	257	260	257	257	257	253
20	259	257	290	298	259	249	257	260	257	257	257	253
2I	259	257	286	297	259	249	257	260	257	257	257 I	254
22	256)	257	283	295	256	248	257	260	257	257	257)	26I
23	255)	257	280	29I	255	247	257	260	257	257	257	257
24	255)	257	28I	290	255	247	257	260	257	257	260	257
25	255	257	279	286	255	247	257	260	257	257	26I	257
26	255	258	279	284	253	255	254	260	257	257	260	257
27	255	258	278	280	253	263	250	260	257	257	258	257
28	255	259	278	278	253	263	254	260	257	257	256	257
29	255		282	276	253	262	258	260	257	257	253	257
30	255		289	275	255	262	257	260	257	257	253	257
3I	255		29I		265		257	260		257		257
Средн.	255	256	28I	290	26I	255	260	260	258	257	257	255
Высш.	259	258	307	335	274	267	266	265	260	257	26I	263
Низш.	253	255	255	274	253	247	250	256	257	257	253	25I

	Средний уровень	Высший: уровень	Высший: дата первая	Высший: дата последняя	Высший: число случаев	Низший: уровень	Низший: дата первая	Низший: дата последняя	Низший: число случаев
За год	262	335	I4.04		I	247	23.06	26.06	4
I932-8I	265	(508)	II.0I.50		I	2I0	30.09	3I.I0.37	I3

Таблица 1.2. **Уровень воды, см** — 50. р.Алмалы – с.Орловка — *Форма Б* Т. 5 Вып. 3 1981

Отметка нуля поста 579.26 м БС

Число	Месяц 1	2	3	4	5	6	7	8	9	10	11	12
I	227	228)	233	247	242	234	230	2I6	2I5	2I5	2I5	2I6 I
2	227	228)	234	247	242	233	226	2I6	2I5	2I5	2I5	2I5 I
3	228	229)	235	248	24I	233	225	2I6	2I5	2I5	2I5	2I5 I
4	228	228)	236	248	240	232	225	2I6	2I5	2I5	2I5	2I2 I
5	230	228)	239	246	240	232	224	2I6	2I5	2I5	2I5	2I5)
6	230	228	236	246	239	232	224	2I6	2I5	2I5	2I5	2I5)
7	230	228	234	246	238	233	224	2I6	2I5	2I5	2I5	2I6
8	229	229	236	246	237	232	224	2I6	2I5	2I5	2I5	2I8
9	229	230	236	245	236	232	224	2I6	2I5	2I5	2I5	220
I0	229	230	236	244	236	232	222	2I6	2I5	2I5	2I5	2I8
II	229	230	237	243	236	232	2I8	2I5	2I5	2I5	2I5	2I6
I2	229	232	239	242	234	232	2I7	2I5	2I5	2I5	2I5	2I6
I3	230	23I)	240	248	234	232	2I7	2I5	2I5	2I5	2I5	2I6
I4	229	23I)	242	252	234	232	2I7	2I5	2I5	2I5	2I5	2I6
I5	229	23I)	248	256	234	230	2I7	2I5	2I5	2I5	2I5	2I6
I6	228	23I)	248	254	234	23I	2I7	2I5	2I5	2I5	2I5	2I6
I7	228	230)	250	25I	234	23I	2I7	2I5	2I5	2I5	2I5	2I6
I8	228	230)	250	250	234	23I	2I6	2I5	2I5	2I5	2I5	2I6
I9	228	232)	249	25I	233	23I	2I6	2I5	2I5	2I5	2I5)	2I6
20	228)	233	248	252	233	23I	2I6	2I6	2I5	2I5	2I5)	2I6
2I	227 I	232)	247	25I	233	23I	2I6	2I6	2I5	2I5	2I5 I	2I8
22	227 I	233)	245	250	233	23I	2I6	2I5	2I5	2I5	2I5)	2I8
23	227 I	232)	245	249	233	230	2I6	2I5	2I5	2I5	2I6	2I8
24	227 I	232)	246	250	233	230	2I6	2I5	2I5	2I5	2I6	2I8
25	227 I	232)	242	248	233	230	2I6	2I5	2I5	2I5	2I6	2I8
26	228 I	233	243	248	233	230	2I6	2I5	2I5	2I5	2I6	2I6)
27	228 I	234	242	247	232	230	2I6	2I5	2I5	2I5	2I6	2I6 I
28	228)	234	242	246	232	230	2I6	2I5	2I5	2I5	2I6	2I5 I
29	228)		244	246	23I	230	2I6	2I5	2I5	2I5	2I6	2I5 I
30	228)		246	244	234	228	2I6	2I5	2I5	2I5	2I6	2I5 I
3I	228)		247		238		2I6	2I5		2I5		2I5 I
Средн.	228	23I	242	248	235	23I	2I9	2I5	2I5	2I5	2I5	2I6
Высш.	230	234	252	258	242	235	230	220	2I5	2I5	2I7	22I
Низш.	227	228	233	242	23I	227	2I5	2I5	2I5	2I5	2I5	2I5

	Средний уровень	Высший: уровень	Высший: дата первая	Высший: дата последняя	Высший: число случаев	Низший: уровень	Низший: дата первая	Низший: дата последняя	Низший: число случаев
За год	226	258	I4.04		I	2I5	22.07	3I.I2	I45
I936-8I	I88	4I6	II.0I.50		I	I45	0I.07.36		I

Таблица 1.2. **Уровень воды, см**

51. р.Балабугунь – с.Глинково

Форма Б Т.5 Вып.3 1981

Отметка нуля поста 7.00 м усл.

Число	Месяц											
	1	2	3	4	5	6	7	8	9	10	11	12
I	74	68	70	86	82	84	70	68	66	66	66	66
2	74	68	70	86	82	84	68	68	66	66	66	66
3	74	68	70	86	82	82	68	68	66	66	66	66
4	74	70	70	86	82	82	68	68	66	66	66	66
5	74	70	70	84	84	82	68	68	66	66	64	66
6	74	70	76	84	84	82	68	68	66	66	64	66
7	70	70	78	84	84	80	68	68	66	66	64	66
8	68	70	80	84	84	80	68	68	66	66	64	66
9	68	70	83	84	84	78	68	68	66	66	64	66
I0	68	70	83	82	84	78	68	68	66	66	64	66
II	68	70	86	82	84	78	68	68	66	66	64	66
I2	68	72	88	82	84	76	68	68	66	66	64	66
I3	66	72	88	82	84	76	68	68	66	66	64	66
I4	66	72	88	82	84	76	68	68	66	66	64	66
I5	66	72	82	82	84	76	68	68	66	66	64	66
I6	66	72	82	82	84	76	68	68	66	66	64	66
I7	66	72	82	82	84	76	68	68	66	66	64	66
I8	66	72	82	82	82	76	68	68	66	66	64	66
I9	66	72	82	82	82	76	68	68	66	66	64	66
20	66	70	82	82	82	74	68	68	66	66	64	66
2I	66	70	82	82	82	72	68	68	66	66	64	66
22	66	70	82	82	82	72	68	68	66	66	64	66
23	66	70	82	82	80	72	68	68	66	66	64	66
24	66	70	84	82	80	72	68	68	66	66	64	66
25	68	70	84	84	80	72	68	66	66	66	66	66
26	68	70	84	84	80	72	68	66	66	66	66	66
27	68	70	84	84	80	70	68	66	66	66	66	66
28	68	70	84	84	80	70	68	66	66	66	66	66
29	68		82	84	80	70	68	66	66	66	66	66
30	68		82	84	86	70	68	66	66	66	66	66
3I	68		82		68		68	66		66		66
Средн.	68	70	8I	83	83	76	68	68	66	66	65	66
Высш.	74	72	88	86	88	84	70	68	66	66	66	66
Низш.	66	68	70	82	80	70	66	66	66	66	64	66

	Средний уровень	Высший				Низший			
		уровень	дата		число случаев	уровень	дата		число случаев
			первая	последняя			первая	последняя	
За год	72	88	I2.03	3I.05	5	64	05.II	24.II	20

Таблица 1.2. **Уровень воды, см**

52. р.Балабугунь – с.Акбастау

Форма Б Т.5 Вып.3 198I

Отметка нуля поста 4.00 м усл.

Число	Месяц											
	1	2	3	4	5	6	7	8	9	10	11	12
I	393	396	396	405	430	387	389	38I	380	384	389	400
2	393	396	397	420	430	388	388	38I	380	384	389	400
3	392	396	397	426	420	388	388	38I	380	384	389	400
4	392	396	400	432	420	388	386	38I	380	384	389	400
5	39I	396	408	430	4I9	387	385	38I	380	385	389	400
6	39I	396	4I8	430	4I5	386	383	38I	380	385	389	40I
7	395	397	422	429	4I4	388	383	38I	380	385	389	397
8	395	396	4I2	432	4I2	386	383	38I	380	385	389	397
9	393	396	420	430	4I0	387	383	38I	380	385	389	397
I0	393	397	4I8	429	409	387	383	38I	380	386	389	397
II	394	397	4I5	433	4I0	387	382	380	380	386	389	39I
I2	394	396	424	43I	4I0	386	382	380	380	386	389	39I
I3	395	396	426	454	4I0	388	382	380	380	387	389	394
I4	395	397	428	462	4I5	388	382	380	380	386	389	394
I5	393	396)	442	469	408	388	383	380	38I	386	389	394
I6	393	396	456	468	408	386	383	380	38I	387	389	394
I7	392	396	455	464	405	386	38I	380	382	387	389	394
I8	392	389)	460	459	405	389	38I	380	382	388	389	394
I9	394	4I0)	456	470	402	390	38I	380	382	387	389	394
20	394	4I5	450	474	403	39I	382	380	382	387	389	394
2I	396	402)	430	474	40I	393	38I	378	384	388	389	39I
22	397)	40I)	4I4	459	403	393	38I	378	384	388	389	39I
23	397)	399	4I2	454	399	394	382	378	384	388	389	393
24	396 I	398	405	450	397	399	382	378	384	389	398	393
25	4I4 I	400	403	440	396	396	382	378	384	388	400	392
26	4I4 I	396	402	432	409	395	38I	378	384	388	400	392
27	400)	396	402	430	406	392	38I	378	384	389	400	390
28	399)	396	402	430	404	390	38I	378	384	389	400	389
29	397		405	429	463	389	38I	379	384	389	400	389
30	396		405	429	5I2	388	38I	379	384	389	400	389
3I	396		405		509		38I	380		389		389
Средн.	396	398	4I9	442	4I8	389	383	380	382	387	392	394
Высш.	4I5	4I5	46I	474	52I	399	389	38I	384	400	400	40I
Низш.	39I	389	396	405	396	386	38I	378	380	384	389	389

	Средний уровень	Высший				Низший			
		уровень	дата		число случаев	уровень	дата		число случаев
			первая	последняя			первая	последняя	
За год	398	52I	3I.05		I	378	2I.08	28.08	8

Таблица 1.2. **Уровень воды, см** — 53. р.Шаян – в 3,3 км ниже устья р.Акбет — *Форма Б* Т.5 Вып.3 1981

Отметка нуля поста 470.39 м БС

Число	Месяц 1	2	3	4	5	6	7	8	9	10	11	12
I	II0	II0	II2	I49	I33	II8	II4	II4	II4	II4	II4	II4)
2	II0	II2	II2	I46	I32	II6	II4	II4	II4	II4	II4	II4)
3	II0	II2	II2	I45	I3I	II6	II4	II4	II4	II4	II4	II4)
4	III	II2)	II3	I48	I30	II4	II4	II4	II4	II4	II4	II4)
5	III	II2)	II8	I48	I30	II4	II4	II4	II4	II4	II4	II4
6	II0	III	I44	I47	I29	II4	II4	II4	II4	II4	II4	II4
7	I09	III	I42	I49	I28	II6	II4	II4	II4	II4	II4	II4
8	I08	III	I40	I63	I26	II4	II4	II4	II4	II4	II4	II4
9	I08	III	I40	I60	I23	II4	II4	II4	II4	II4	II4	II4
I0	I08	II2	I39	I58	II7	II4	II4	II4	II4	II4	II4	II4
II	I08	II4	I38	I56	II6	II4	II4	II4	II4	II4	II4	II4
I2	I08	II6	I38	I46	II6	II4	II4	II4	II4	II4	II4	II4
I3	II0	II7	I38	I47	II6	II4	II4	II4	II4	II4	II4	II4
I4	II0	II8)	I38	I73	II6	II4	II4	II4	II4	II4	II4	II4
I5	II0	II8)	I63	I77	II6	II4	II4	II4	II4	II4	II4	II4
I6	II0	II6)	I74	I76	II6	II4	II4	II4	II4	II4	II4	II4
I7	II0	II5)	I74	I67	II5	II4	II4	II4	II4	II4	II4	II4
I8	II0	II4)	I67	I60	II5	II4	II4	II4	II4	II4	II4	II4
I9	II0	II4)	I63	I63	II5	II4	II4	II4	II4	II4	II4	II4
20	II0	II4)	I59	I72	II5	II4	II4	II4	II4	II4	II4)	II4
2I	III)	II4)	I56	I7I	II5	II4	II4	II4	II4	II4	II4)	II4
22	II0)	II3)	I55	I69	II5	II4	II4	II4	II4	II4	II4	II4
23	II0)	II3)	I53	I68	II5	II4	II4	II4	II4	II4	II4	II4
24	II0)	II3)	I48	I72	II5	II4	II4	II4	II4	II4	II4	II4
25	II0)	II4)	I45	I70	II5	II4	II4	II4	II4	II4	II4	II4
26	II0)	II4)	I44	I62	II5	II4	II4	II4	II4	II4	II4	II4)
27	II0	II4)	I44	I5I	II5	II4	II4	II4	II4	II4	II4	II4)
28	II0	II4	I43	I43	II5	II4	II4	II4	II4	II4	II4	II4)
29	II0		I43	I39	II5	II4	II4	II4	II4	II4	II4	II4)
30	II0		I46	I34	I22	II4	II4	II4	II4	II4	II4	II4)
3I	II0		I49		I26		II4	II4		II4		II4
Средн.	II0	II4	I44	I58	I20	II4	II4	II4	II4	II4	II4	II4
Высш.	III	II8	I74	I84	I33	II8	II4	II4	II4	II4	II4	II4
Низш.	I08	II0	II2	I34	II5	II4	II4	II4	II4	II4	II4	II4

	Средний уровень	Высший: уровень	Высший: дата первая	Высший: дата последняя	Высший: число случаев	Низший: уровень	Низший: дата первая	Низший: дата последняя	Низший: число случаев
За год	I20	I84	I4.04		I	I08	08.0I	I2.0I	5
I948-8I	II9	360	I0.03.50		I	7I	20.02.50		I

Таблица 1.2. **Уровень воды, см** — 55. р.Икансу – рзд.Икансу — *Форма Б* Т.5 Вып.3 1981

Отметка нуля поста 445.34 м БС

Число	Месяц 1	2	3	4	5	6	7	8	9	10	11	12
I	I89	I90	I88	2I3	205	I97	I87	I87	I87	I87	I87	I9I
2	I89	I90	I90	2II	205	I97	I87	I87	I87	I87	I87	I9I
3	I89	I90	I9I	209	204	I97	I87	I87	I87	I87	I87	I9I
4	I89	I90	I92	209	204	I97	I87	I87	I87	I87	I87	I9I
5	I89	I9I	I92	209	204	I97	I87	I87	I87	I87	I87	I9I
6	I89	I9I	I92	207	203	I97	I87	I87	I87	I87	I87	I9I
7	I89	I9I	I93	207	203	I97	I87	I87	I87	I87	I87	I92
8	I89	I9I	I93	206	203	I97	I87	I87	I87	I87	I87	I92
9	I89	I9I	I95	206	202	I97	I87	I87	I87	I87	I87	I92
I0	I89	I9I	I97	205	202	I94	I87	I87	I87	I87	I87	I92
II	I89	I92	I98	205	202	I94	I87	I87	I87	I87	I87	I92
I2	I89	I93	20I	206	202	I94	I87	I87	I87	I87	I87	I92
I3	I89	I93)	205	206	202	I94	I87	I87	I87	I87	I87	I92
I4	I89	I93)	204	209	20I	I94	I87	I87	I87	I87	I87	I92
I5	I89	I93)	220	2I3	20I	I94	I87	I87	I87	I87	I87	I92
I6	I89	I93)	2I8	2I5	20I	I94	I87	I87	I87	I87	I87	I92
I7	I89	I93)	222	2I7	20I	I94	I87	I87	I87	I87	I87	I92
I8	I89	I93	2I8	2I5	20I	I94	I87	I87	I87	I87	I88	I92
I9	I89	I93	207	2I7	200	I94	I87	I87	I87	I87	I88	I92
20	I89	I93	205	20I	20I	I94	I87	I87	I87	I87	I88	I92
2I	I89	I9I)	200	20I	I99	I9I	I87	I87	I87	I87	I89	I93
22	I89)	I9I)	2I0	I99	I98	I9I	I87	I87	I87	I87	I89	I93
23	I89)	I9I)	207	207	I97	I9I	I87	I87	I87	I87	I89	I94
24	I89)	I90)	207	207	I97	I9I	I87	I87	I87	I87	I90	I94
25	I89)	I90)	207	207	I97	I9I	I87	I87	I87	I87	I90	I94
26	I89)	I90)	206	206	I97	I9I	I87	I87	I87	I87	I90	I94
27	I89)	I90)	206	206	I97	I9I	I87	I87	I87	I87	I90	I94
28	I89)	I90)	206	206	I97	I9I	I87	I87	I87	I87	I90	I94
29	I89)		206	205	I97	I9I	I87	I87	I87	I87	I90	I94
30	I89)		2I7	205	I97	I9I	I87	I87	I87	I87	I90	I94
3I	I89		2I9		I97		I87	I87		I87		I94
Средн.	I89	I9I	204	208	20I	I94	I87	I87	I87	I87	I88	I92
Высш.	I89	I93	23I	2I7	205	I97	I87	I87	I87	I87	I90	I94
Низш.	I89	I90	I88	I99	I97	I9I	I87	I87	I87	I87	I87	I9I

	Средний уровень	Высший: уровень	Высший: дата первая	Высший: дата последняя	Высший: число случаев	Низший: уровень	Низший: дата первая	Низший: дата последняя	Низший: число случаев
За год	I93	23I	I5.03		I	I87	0I.07	I7.II	I40
I956-8I	I84	296	09.03.67		I	I5I	20.II	30.II.70	I0

Таблица 1.2. **Уровень воды, см** — 57. р.Карашик – с.Урангай — *Форма Б* Т.5 Вып.3 1981

Отметка нуля поста 306.94 м БС

Число	Месяц 1	2	3	4	5	6	7	8	9	10	11	12
I	I3I	I24	I32	I80	I75	I39	II8	II2	II2	III	II2	III
2	I3I	I24	I30	I77	I75	I38	II7	II5	II0	III	II2	III
3	I30	I24	I30	I80	I72	I36	II6	II5	I09	III	II2	II0
4	I30	I25	I3I	I75	I73	I35	II6	II4	I06	III	II2	II0
5	I3I	I26	I33	I73	I74	I33	II6	II5	I05	III	II2	II0
6	I30	I26	I33	I72	I73	I29	II6	II4	I07	III	II2	II0
7	I30	I26	I36	I70	I72	I30	II7	II4	I08	III	II2	II0
8	I28	I26	I36	I70	I70	I30	II8	II5	I08	III	II2	II0
9	I27	I27	I44	I70	I66	I30	II7	II6	I08	III	II2	III
I0	I26	I27	I48	I69	I66	I30	II8	II3	I07	III	II2	II0
II	I26	I32	I49	I67	I62	I29	II8	II5	I06	II2	II2	II0
I2	I24	I39	I50	I66	I62	I30	II8	II5	I06	II2	III	II2
I3	I25	I39	I72	I66	I58	I29	II9	II4	I06	II2	III	III
I4	I26	I37	I86	I77	I60	I34	II9	II4	I08	II2	III	III
I5	I26	I37	208	I8I	I60	I3I	II9	II4	I09	III	III	III
I6	I26	I36	I9I	I78	I59	I30	II9	II4	II0	II2	II2	III
I7	I26	I37	I82	I76	I58	I29	II9	II4	III	II2	II0	III
I8	I26	I36	I78	I74	I54	I28	II9	II4	II2	II2	II0	III
I9	I29	I38	I75	I77	I54	I26	I20	II4	II2	II2	II0	III
20	I28	I34	I72	I99	I52	I23	I20	II4	II2	II2	I09	II2
2I	I26	I34	I70	I9I	I48	I22	I20	II5	II2	II2	I08	II2
22	I26	I33	I70	I84	I47	I23	I20	II4	III	II2	I06	II3
23	I26	I36	I67	I8I	I46	I22	I20	II4	III	II2	I05	II2
24	I26	I35	I6I	I77	I40	I22	I20	II4	III	II2	II0	II2
25	I27	I34	I57	I74	I37	I22	I20	II4	III	II2	II2	I05
26	I26	I34	I57	I77	I38	I22	I20	II2	II2	II2	II2	98
27	I26	I34	I56	I75	I38	I20	I20	II2	III	II2	II2	98
28	I26	I33	I57	I80	I36	II9	II8	II2	III	II2	II2	98
29	I26		I56	I78	I36	II5	II2	I09	II2	II2	III	98
30	I25		I65	I77	I37	II8	II2	II2	III	II2	III	98
3I	I24		I33		I39		II3	II2		II2		I22
Средн.	I27	I32	I59	I76	I56	I28	II8	II4	II0	II2	III	I09
Высш.	I32	I40	220	2I8	I76	I40	I22	II8	II5	II3	II3	I22
Низш.	I24	I22	I30	I63	I35	II6	II2	I08	I04	III	I06	98

	Средний уровень	Высший: уровень	Высший: дата первая	Высший: дата последняя	Высший: число случаев	Низший: уровень	Низший: дата первая	Низший: дата последняя	Низший: число случаев
За год	I29	220	I5.03		I	98	25.I2	30.I2	6
I956-8I	I40	(4I0)	24.03.69		I	92	I0.09.80		I

Таблица 1.2. **Уровень воды, см** — 60. р.Актобе(Курщукан) – с.Актобе — *Форма Б* Т.5 Вып.3 1981

Отметка нуля поста 48.00 м усл.

Число	Месяц 1	2	3	4	5	6	7	8	9	10	11	12
I	8I	7I	79	I22	98	89	72	69	63	63	63	63
2	8I	7I	79	I20	97	89	72	70	63	63	63	64
3	8I	74	79	II9	96	89	72	72	63	63	63	64
4	80	74	79	II5	96	89	7I	7I	63	63	63	64
5	79	74	80	III	99	89	7I	7I	63	63	63	65
6	78	73	83	I08	99	89	7I	69	63	63	63	65
7	78	73	88	I06	98	88	70	69	63	63	63	66
8	77	74	96	I04	98	86	70	68	63	63	63	66
9	77	76	96	I04	96	84	70	68	63	63	63	67
I0	76	79	95	I06	94	8I	70	67	63	63	63	68
II	75	84	94	I05	93	79	69	67	63	63	63	68
I2	74	94	98	I02	93	76	69	67	63	63	63	68
I3	73	92	I05	I03	93	76	69	67	63	63	63	68
I4	72	9I	II2	II4	92	76	69	67	63	63	63	68
I5	70	89	I30	II5	92	76	68	67	63	63	63	68
I6	69	87	I28	II5	9I	75	68	67	63	63	63	68
I7	68	87	I24	II4	90	75	68	67	63	63	63	68
I8	68	86	I20	II4	89	75	68	67	63	63	63	68
I9	68	85	II2	II4	87	75	68	67	63	63	63	68
20	68	84	I09	I39	87	75	68	67	63	63	63	68
2I	7I	82	I04	I28	86	75	68	68	63	63	63	68
22	7I	80	I03	II9	86	74	68	68	63	63	63	68
23	7I	79	I00	II2	86	74	68	68	63	63	63	68
24	7I	79	I00	I08	86	74	68	67	63	63	63	68
25	7I	79	I00	I05	85	73	69	67	63	63	63	68
26	7I	79	I00	I02	85	73	69	67	63	63	63	68
27	7I	79	I00	I02	85	73	69	66	63	63	63	68
28	7I	79	I00	I06	85	72	69	69	63	63	63	68
29	7I		I04	I06	85	72	69	69	63	63	63	68
30	7I		I24	I02	87	72	69	66		63		68
3I	7I		I24		89		69	69				68
Средн.	73	80	I0I	III	9I	79	69	68	63	63	63	67
Высш.	8I	94	I30	I39	99	89	72	72	63	63	63	68
Низш.	68	7I	79	I02	85	72	68	66	63	63	63	63

	Средний уровень	Высший: уровень	Высший: дата первая	Высший: дата последняя	Высший: число случаев	Низший: уровень	Низший: дата первая	Низший: дата последняя	Низший: число случаев
За год	77	I39	20.04		I	63	0I.09	02.I2	93

Таблица 1.2. **Уровень воды, см** 61. р.Ашилган – клх.Майдантал *Форма Б* Т.5 Вып.3 1981

Отметка нуля поста 371.77 м БС

Число	Месяц 1	2	3	4	5	6	7	8	9	10	11	12
I	224	222	224	236	226	226	222	220	220	2I8	2I8	2I8
2	224	222	224	232	226	224	222	222	220	2I8	2I8	2I8
3	224	224	224	234	226	222	222	224	2I9	2I8	2I8	2I8
4	224	224	224	232	226	222	222	222	2I9	2I8	2I8	2I8
5	224	222	236	232	230	222	222	222	2I9	2I8	2I8	2I8
6	224	222	232	228	228	222	222	222	2I9	2I8	2I8	2I8
7	224	222	232	234	228	230	222	22I	2I9	2I8	2I8	2I8
8	222	222	232	230	228	228	222	220	2I9	2I8	2I8	220
9	222	224	232	230	228	226	222	220	2I9	2I8	2I8	224
I0	222	228	232	230	226	224	22I	220	2I9	2I8	2I8	224
II	222	234	236	230	226	224	22I	220	2I9	2I8	2I8	224
I2	222	236	236	228	226	224	22I	220	2I8	2I8	2I8	224
I3	222	236	236	228	226	224	220	220	2I6	2I8	2I8	222
I4	222	235	242	23I	226	224	220	220	2I6	2I8	2I8	222
I5	222	23I	246	232	226	224	220	220	2I6	2I8	2I8	222
I6	222	230	232	232	226	224	220	220	2I6	2I8	2I8	222
I7	222	228	238	232	224	224	220	220	2I6	2I8	2I8	222
I8	222	228	230	228	224	224	220	220	2I6	2I8	2I8	222
I9	222	228	224	226	224	224	220	220	2I6	2I8	2I8	222
20	222	228	220	235	224	222	220	220	2I8	2I8	2I8	224
2I	222	228	2I8	232	224	222	220	220	2I8	2I8	2I8	224
22	222	226	2I6	230	224	222	220	220	2I8	2I8	2I8	228
23	222	224	2I6	228	224	222	220	220	2I8	2I8	2I8	226
24	222	224	2I4	228	224	222	220	220	2I8	2I8	2I8	226
25	222	224	2I2	226	224	222	220	220	2I8	2I8	2I8	226
26	222	224	2I2	226	224	222	220	220	2I8	2I8	2I8	226
27	222	224	2I2	226	224	222	220	220	2I8	2I8	2I8	226
28	222	224	2I0	230	222	222	220	220	2I8	2I8	2I8	226
29	222		2I0	228	222	222	220	220	2I8	2I8	2I8	224
30	222		229	226	225	222	220	220	2I8	2I8	2I8	224
3I	222		24I		232		220	220		2I8		224
Средн.	222	227	227	230	226	223	22I	220	2I8	2I8	2I8	223
Высш.	224	236	250	238	232	232	222	224	220	2I8	2I8	228
Низш.	222	222	2I0	224	222	222	220	220	2I8	2I8	2I8	2I8

	Средний уровень	Высший: уровень	Высший: дата первая	Высший: дата последняя	Высший: число случаев	Низший: уровень	Низший: дата первая	Низший: дата последняя	Низший: число случаев
За год	223	250	I5.03		I	2I8	I2.09	08.I2	88
I97I-8I	2I0	354	23.02.73		I	I90	09.II	28.I2.79	50

Таблица 1.2. **Уровень воды, см** 62. р.Чу – с.Благовещенское *Форма Б* Т.5 Вып.3 1981

Отметка нуля поста 0.00 м усл.

Число	Месяц 1	2	3	4	5	6	7	8	9	10	11	12
I	338	32I	3I9	274	238	226	238	224	228	290	34I	342
2	339	3I8	320	27I	238	239	237	222	230	286	340	342
3	334	3I4	3I4	268	236	236	242	226	232	295	340	344
4	342	308	308	256	233	236	245	230	234	306	336	352
5	340	3I2	3I6	234	230	244	258	225	234	3I4	337	352
6	335	3I6	328	234	232	238	248	22I	236	3I9	344	350
7	334	32I	329	236	232	223	234	2I9	238	322	342	346
8	336	322	332	236	227	227	229	223	236	326	340	342
9	334	322	330	232	230	248	226	2I9	235	328	342	346
I0	335	324	328	229	233	264	222	2I7	237	328	345	348
II	338	324	327	232	230	246	224	2I6	238	326	346	346
I2	336	326	325	232	228	237	232	220	238	327	345	346
I3	338	324	3I8	232	228	229	242	2I8	240	337	346	344
I4	340	326	3I8	236	226	228	238	220	240	334	346	346
I5	340	326	3I6	245	230	229	228	222	240	332	348	346
I6	338	320	320	250	224	227	222	2I9	242	336	356	346
I7	339	3I4	322	248	224	224	2I9	2I8	242	336	36I	346
I8	339	3I5	3I8	238	226	225	2I6	22I	243	332	356	346
I9	342	3I6	3I6	236	230	224	220	223	244	332	35I	346
20	342	32I	3I2	235	230	222	222	224	245	334	35I	342
2I	340	320	3I2	237	232	2I9	222	220	246	350	350	346
22	335	307	306	236	234	2I4	2I8	2I9	248	344	350	347
23	328	308	302	236	238	2I6	2I4	222	254	342	346	348
24	323	3I2	298	236	240	2I6	2I9	226	264	34I	348	344
25	32I	3I2	298	236	237	2I2	220	230	265	342	350	348
26	320	300	292	234	232	2I2	228	233	268	346	352	349
27	3I2	300	287	230	228	208	232	232	28I	340	350	349
28	3II	306	284	228	23I	206	232	229	284	342	346	348
29	3I8		286	230	228	2I3	228	232	288	349	346	348
30	327		282	229	227	238	23I	232	288	344	343	348
3I	327		283		223		228	229		342		348
Средн.	333	3I6	3II	240	23I	228	229	224	248	330	346	346
Высш.	344	327	333	276	240	270	259	234	289	354	362	353
Низш.	3II	297	278	227	222	204	2I4	2I5	228	287	332	339

	Средний уровень	Высший: уровень	Высший: дата первая	Высший: дата последняя	Высший: число случаев	Низший: уровень	Низший: дата первая	Низший: дата последняя	Низший: число случаев
За год	282	362	I7.II		I	204	29.06		I

Таблица 1.2. **Уровень воды, см** — 63. р.Чу – с.Тащуткуль — *Форма Б* Т. 5 Вып.3 1981

Отметка нуля поста 491.41 м БС

Число	Месяц 1	2	3	4	5	6	7	8	9	10	11	12
I	-39	52	41	-27	-9	7	I7	I0	-9	-7	-2I	-I8
2	-39	52	41	-27	-9	7	I7	I0	-9	-7	-2I	-I8
3	-39	52	41	-27	-9	7	I6	I0	-9	-I5	-20	-I8
4	-39	52	41	-27	-9	7	I5	I0	-9	-I5	-20	-I8
5	-39	51	41	-27	-9	7	I5	I0	-9	-I5	-20	-I8
6	-32	51	41	-27	-9	7	I5	9	-9	-I5	-20	-I8
7	-24	51	41	-27	-9	7	I5	9	-9	-I5	-20	-I8
8	-24	51	41	-26	4	7	I5	9	-9	-I5	-20	-I6
9	-24	51	I0	-2I	4	7	I5	9	-9	-I6	-20	-I8
I0	-22	51	-20	-I6	4	7	I5	8	-2	-I6	-20	-I8
II	-2I	51	-20	-I6	4	6	I5	7	-4	-I6	-20	-I6
I2	-2I	51	-20	-I6	6	5	I5	6	-4	-I6	-20	-I4
I3	-2I	51	-20	-I6	6	5	I5	4	-4	-I5	-20	-I4
I4	-2I	51	-20	-I6	6	5	I5	2	-4	-I4	-I9	I4
I5	-2I	51	-20	-I0	6	5	I5	0	-4	-I4	-I9	42
I6	-2I	51	-24	-I0	6	5	I5	-2	-4	-I4	-I9	46
I7	-20	51	-29	-I0	5	5	I6	-2	-3	-I4	-I9	49
I8	-20	51	-29	-I0	6	5	I8	-2	-3	-I4	-I9	58
I9	-20	51	-29	-9	7	5	I8	-2	-4	-I5	-I9	67
20	-20	51	-29	-9	7	5	I8	-2	-4	-I6	-I9	67
2I	-4)	51	-29	-9	7	5	I8	-2	-4	-I6	-I9	72
22	II)	51	-29	-9	7	6	I8	-3	-4	-I6	-I9	75
23	34)	51	-29	-9	7	II	I8	-3	-4	-I6	-I9	75
24	45)	51	-28	-8	7	II	I8	-3	-4	-I6	-I9	75
25	52)	50	-27	-7	7	II	I7	-3	-4	-I6	-I9	75
26	53)	50	-27	-7	7	II	I7	-4	-7	-I8	-I8	75
27	50)	50	-27	-8	4	I7	I6	-5	-7	-2I	-I8	75
28	49)	45	-27	-9	2	I7	I6	-I6	-7	-2I	-I8	75
29	49)		-27	-9	3	I7	I4	-I4	-7	-2I	-I8	75
30	50)		-27	-9	5	I7	I2	-II	-7	-2I	-I8	74
3I	52		-27		7		I0	-9		-2I		73
Средн.	3	5I	-7	-I5	2	8	I6	1	-5	-I6	-I9	30
Высш.	56	52	4I	-3	7	I7	I8	I0	-I	-7	-I8	75
Низш.	-39	4I	-29	-27	-9	5	I0	-I6	-9	-2I	-2I	-I8

	Средний уровень	Высший: уровень	Высший: дата первая	Высший: дата последняя	Высший: число случаев	Низший: уровень	Низший: дата первая	Низший: дата последняя	Низший: число случаев
За год	4	75	2I.I2	30.I2	I0	-39	0I.0I	06.0I	6

Таблица 1.2. **Уровень воды, см** — 64. р.Чу – г.Чу — *Форма Б* Т. 5 Вып.3 1981

Отметка нуля поста 459.49 м БС

Число	Месяц 1	2	3	4	5	6	7	8	9	10	11	12
1	29	77)	67	2I	27	32	32	34	2I	26	26	24
2	30	76)	67	2I	26	34	34	37	20	26	26	22
3	29	76)	7I	2I	25	32	33	37	I9	24	25	22
4	32	78	68	23	25	3I	34	36	I9	24	22	23
5	37	78	64	22	25	30	32	37	I7	24	22	24
6	40	76	62	20	25	30	34	33	I7	26	23	25
7	34	77	60	22	23	3I	36	30	I8	26	24	27
8	29	76	58	24	24	3I	35	28	I8	24	25	27
9	28	74	56	22	25	3I	34	28	I8	24	26	26
I0	27	72	5I	22	26	30	34	26	I8	25	26	26
II	28	7I	38	25	25	28	34	26	25	26	26	25
I2	26	70	36	24	24	28	32	25	26	28	25	25
I3	26	68	35	23	24	30	3I	26	28	27	23	24
I4	28	68	36	24	28	32	32	26	26	24	24	23
I5	30	70	36	26	30	32	33	26	23	25	25	24
I6	32	72	36	24	30	32	32	24	24	24	26	32
I7	35	72	36	22	28	30	34	23	25	23	26	52
I8	36	70	36	23	29	27	32	24	25	24	25	80
I9	37	72	32	24	30	28	3I	25	27	24	24	I04
20	36	72	30	26	30	28	32	24	26	26	22	II7
2I	38	70	26	28	26	28	33	24	24	26	24	I24
22	58)	70	26	26	27	26	33	22	26	25	24	I28
23	70)	72	24	29	30	28	35	24	24	25	24	I35
24	72)	7I	24	30	3I	28	36	25	22	26	26	I40
25	75)	70	26	29	30	29	36	26	22	27	26	I42
26	78)	70	24	28	29	30	36	24	24	26	28	I38
27	78)	68	2I	29	28	30	34	22	24	26	27	I38
28	82)	68	2I	30	30	3I	34	22	25	26	25	I40
29	87)		2I	3I	29	33	36	2I	26	26	24	I42
30	82)		22	30	28	34	34	20	26	27	24	I40
3I	80)		22		27		34	20		26		I37
Средн.	46	72	40	25	27	30	34	27	23	25	25	73
Высш.	88	78	72	3I	3I	36	37	38	28	28	28	I44
Низш.	25	67	2I	20	23	28	3I	20	I7	23	22	2I

	Средний уровень	Высший: уровень	Высший: дата первая	Высший: дата последняя	Высший: число случаев	Низший: уровень	Низший: дата первая	Низший: дата последняя	Низший: число случаев
За год	37	I44	25.I2		I	I7	05.09	07.09	3

Таблица 1.2 Уровень воды, см

65. р.Чу – свх им.Амангельды

Форма А Т. 5 Вып. 3 1981

Отметка нуля поста 371.10 м БС

Число	Месяц 1	2	3	4	5	6	7	8	9	10	11	12
I	78)	I58	25I I	62	38	36	39	40	43	74	8I	I06)
2	76)	I55	248 I	58	36	36	39	40	44	74	8I	I04)*
3	76)	I74	2I6 II	55	38	37	39	40	43	75	82	I05 III
4	74)	200 I	I70 II	55	37	38	39	40	42	76	82	I05 Z
5	73)	2I8 I	I59 Л	54	38	40	38	40	40	76	82	I05 Z
6	72)	230 I	I58 Л	53	37	40	38	40	40	78	82	I04 Z
7	73	23I I	I56 Л	52	37	40	39	4I	4I	80	82	I06 Z
8	72	2I4 I	I55	52	36	40	40	40	4I	8I	82	I05 Z
9	73	2I4 I	I46	5I	35	40	38	4I	42	8I	80	I06 Z
I0	73	2I6 I	I36	46	35	39	38	42	44	8I	80	I06 Z
II	74)	2I8 I	I22	44	35	39	37	40	45	82	83	I06Z
I2	74)	2I8 I	I20	43	34	39	36	42	45	82	82	I08Z
I3	74)	2I8 I	II0	44	34	38	36	42	46	83	83	II7Z
I4	74)	2I9 I	95	43	34	38	35	42	46	82	82	I22Z
I5	75)	220 I	89	42	36	37	36	42	52	80	83	I28Z
I6	75)	2I6 I	83	40	36	37	36	42	62	79	84	I32Z
I7	74)	206	82	40	35	37	36	43	68	79	86	I59Z*
I8	74)	I72 II	80	40	36	40	35	43	69	80	86	I84Z*
I9	74)	I48 II	76	4I	35	46	36	44	67	79	86	I88Z*
20	78 *	I38 II	70	40	36	45	36	46	66	79	88	I90Z*
2I	83 *	I90 II	70	40	36	46	35	44	66	78	90 III	I90Z*
22	84 I	240 Л	69	39	35	45	36	42	66	79	92 III	I9I*
23	84 I	255 I	69	39	36	44	36	37	66	80	98 I	I92Z
24	84 I	258 I	67	38	36	44	36	36	66	80	99 I	I9IZ
25	83 I	255 I	66	40	36	44	35	35	68	80	99 I	I9IZ
26	II8 I	252 I	66	43	36	44	36	37	68	8I	99 I	I92Z
27	I32 I	250 I	65	42	36	40	36	39	69	8I	I02 I	I92Z
28	I48	250 I	65	40	36	39	37	40	69	82	I05 Л	I92Z
29	I56		65	39	35	38	37	42	69	8I	I06 *	I93Z
30	I58		64	38	36	39	39	4I	70	82	I05)	I92Z
3I	I60		62		35		40	42		82		I92Z
Средн.	90	2I2	II2	45	36	40	37	4I	55	80	88	I48
Высш.	I60	260	25I	62	38	46	40	49	7I	83	I06	I93
Низш.	72	I27	62	38	33	36	35	36	40	73	80	I04

	Средний уровень	Высший: уровень	Высший: дата первая	Высший: дата последняя	Высший: Число случаев	Низший периода открытого русла: уровень	Низший периода открытого русла: дата первая	Низший периода открытого русла: дата последняя	Низший периода открытого русла: число случаев	Низший зимнего периода: уровень	Низший зимнего периода: дата первая	Низший зимнего периода: дата последняя	Низший зимнего периода: число случаев
За год	82	I55	08.03		I	33	I4.05		I	7I	0I.II.80	02.II.80	2

Таблица 1.2 Уровень воды, см

66. р.Чу(Большая Арна) – с.Уланбель

Форма А Т. 5 Вып. 3 1981

Отметка нуля поста 254.40 м БС

Число	Месяц 1	2	3	4	5	6	7	8	9	10	11	12
I	58 I	59 I	62 I	27I	2I2	I52	I23	93	72	58	54	55 I
2	58 I	59 I	62 I	266	206	I50	I22	92	70	56	54	55 I
3	58 I	59 I	62 I	258	204	I50	I22	92	70	56	54	55 I
4	58 I	60 I	62 I	266	206	I48	I22	92	68	57	54	55 I
5	58 I	6I I	63 I	26I	200	I46	I20	9I	68	57	54)	55 I
6	58 I	6I I	63 I	256	I99	I46	II8	90	66	57	54)	55 I
7	58 I	6I I	63 I	252	I99	I45	II8	90	66	57	54)	55 I
8	58 I	6I I	63 I	252	I96	I44	II6	88	66	56	54	55 I
9	58 I	6I I	63 I	252	I94	I44	II5	88	66	56	54	55 I
10	58 I	6I I	63 II	243	I92	I42	II4	86	65	56	54	55 I
II	58 I	6I I	63 Л	246	I88	I42	II3	84	65	56	54)	55 I
I2	58 I	6I I	63 Л	246	I87	I40	II2	82	64	56	54)	55 I
I3	58 I	6I I	63)	240	I86	I38	II0	82	64	56	54	55 I
I4	58 I	6I I	63)	242	I84	I38	I08	80	64	56	54	55 I
I5	59 I	6I I	64	242	I85	I38	I08	80	63	56	54	55 I
I6	59 I	6I I	66	238	I85	I37	I06	78	62	56	54	55 I
I7	59 I	6I I	66	236	I82	I36	I04	78	62	56	54)	55 I
I8	59 I	6I I	66	235	I78	I34	I04	77	62	56	54)	55 I
I9	59 I	6I I	78	235	I75	I32	I02	76	6I	56	54 I	55 I
20	59 I	6I I	270	235	I72	I3I	I0I	76	6I	56	54 I	55 I
2I	59 I	6I I	286	234	I69	I30	I00	76	60	55	54 I	55 I
22	59 I	6I I	288	232	I68	I28	98	76	60	55	54 I	57 I
23	59 I	6I I	288	230	I66	I26	96	75	59	55	54 I	57 I
24	59 I	62 I	295	226	I64	I26	96	75	59	55	54 I	57 I
25	59 I	62 I	295	225	I64	I25	96	74	59	55	55 I	57 I
26	59 I	62 I	292	224	I62	I24	95	74	59	55	55 I	57 I
27	59 I	62 I	290	22I	I60	I24	95	74	58	55	55 I	57 I
28	59 I	62 I	286	2I8	I58	I23	94	73	58	54	55 I	57 I
29	59 I		282	2I8	I56	I22	94	72	58	54	55 I	57 I
30	59 I		276	223	I54	I22	94	72	58	54		57 I
3I	59 I		278		I52		93	72		54		57 I
Средн.	59	6I	I50	24I	I8I	I36	I07	8I	63	56	54	56
Высш.	59	62	295	273	2I3	I52	I23	93	72	58	55	57
Низш.	58	59	62	2I8	I52	I22	93	72	58	54	54	55

	Средний уровень	Высший: уровень	Высший: дата первая	Высший: дата последняя	Высший: Число случаев	Низший периода открытого русла: уровень	Низший периода открытого русла: дата первая	Низший периода открытого русла: дата последняя	Низший периода открытого русла: число случаев	Низший зимнего периода: уровень	Низший зимнего периода: дата первая	Низший зимнего периода: дата последняя	Низший зимнего периода: число случаев
За год	I04	295	24.03	25.03	2	54	28.I0	24.II	28	5I	0I.II	I8.II	8

Таблица 1.2. **Уровень воды, см** — 69. р.Ргайты – с.Актас — *Форма Б* Т.5 Вып.3 1981

Отметка нуля поста 871.70 м БС

Число	Месяц 1	2	3	4	5	6	7	8	9	10	11	12
I	262)	263)	272)	277	290	286	278	270	266	270	266	266)
2	262)	263)	272)	277	290	286	276	269	266	270	266	266)
3	262)	263)	272)	277	288	284	276	268	266	270	266	266)
4	262)	263)	283)	285	288	285	274	268	266	270	266	266)
5	262)	263)	292)	282	288	283	274	268	264	268	266	266)
6	262)	263)	292)	284	286	282	274	268	264	268	266	265)
7	262	264)	304	284	286	286	273	268	264	268	266	266)
8	261)	264)	292)	284	284	290	273	267	264	267	267	266)
9	262	264)	284)	282	284	288	272	266	264	267	267	266)
I0	262)	266)	284)	285	284	288	272	266	264	267	267	266)
II	262)	270)	283	288	284	286	272	266	264	267	267	266)
I2	262	270)	280	287	284	285	27I	266	264	267	266	265)
I3	262	270)	279	287	282	283	270	266	264	267	266	266)
I4	262	270)	278	288	282	282	270	267	264	267	266	266)
I5	263	270)	277	294	286	282	269	266	264	266	266	266)
I6	262)	270)	278	296	282	28I	269	266	264	266	268	266)
I7	263	270)	277	296	280	28I	270	266	264	266	268	266)
I8	264	270)	278	296	280	280	27I	266	264	266	268	266)
I9	266	270)	276	296	288	278	272	265	264	266	268	266)
20	265	270)	274	296	284	278	270	266	263	266	268	266)
2I	262)	270)	274	304	282	278	269	266	264	266	268)	266)
22	262)	270)	272	300	282	28I	268	266	264	266	268)	266)
23	262)	270)	277	299	284	278	269	270	266	266	268)	266)
24	262)	270)	277	298	282	278	270	267	272	266	268)	266)
25	262)	270)	277	296	28I	276	270	268	269	266	268)	266)
26	262)	270)	275	295	280	276	270	266	268	266	268)	268)
27	262)	270)	275	293	28I	275	270	266	267	266	268)	265)
28	262)	272)	276	291	282	276	270	266	267	265	268)	265)
29	262)		278	293	280	276	269	265	267	266	268)	265)
30	262)		28I	290	284	278	269	266	266	266		265)
3I	262)		280		286		269	266		266		265)
Средн.	262	268	279	290	284	282	27I	267	265	267	267	266
Высш.	266	273	342	306	290	296	279	27I	274	273	268	268
Низш.	26I	263	27I	276	279	274	268	265	263	266	266	264

	Средний уровень	Высший: уровень	Высший: дата первая	Высший: дата последняя	Высший: число случаев	Низший: уровень	Низший: дата первая	Низший: дата последняя	Низший: число случаев
За год	272	342	07.03		I	26I	06.0I	09.0I	4

Таблица 1.2. **Уровень воды, см** — 70. р.Суганды – с.Суганды — *Форма Б* Т. 5 Вып.3 198I

Отметка нуля поста 890.60 м БС

Число	Месяц 1	2	3	4	5	6	7	8	9	10	11	12
I	I00	98	99)	I00	I06	I06	I02	I02	93	92	94	95)
2	99	98	99)	I00	I06	I06	I0I	I02	93	92	94	95)
3	99	99	99)	I00	I06	I06	I02	I06	93	92	94	96)
4	99	98	99)	I00	I06	I06	I02	I02	94	92	94	96)
5	98	98	99)	I00	I06	I04	I02	I00	93	93	94	95
6	98	98	I00	I00	I06	I04	I03	I00	93	93	94	95
7	99	97	I0I	I00	I06	I03	I03	I00	93	93	93	95
8	99	99	I00	I00	I06	I04	I04	I00	93	93	93	94
9	99	99	I0I	I00	I06	I05	I02	97	93	93	93	94
I0	I00)	99	I0I	I00	I05	I05	I02	96	94	93	94	95
II	I00)	99	I00	I0I	I06	I05	I02	96	93	93	94	95
I2	99	99	99	I0I	I06	I05	I02	96	93	93	94	94
I3	99	99	99	I0I	I05	I05	I02	I02	93	93	94	94
I4	99	99)	I00	I02	I05	I04	I02	98	93	93	94	92
I5	99)	98)	99	I02	I06	I04	I02	98	93	95	95	92
I6	99)	98	I00	I02	I06	I03	I0I	98	94	95	95	94
I7	99)	99)	I00	I03	I06	I03	I0I	97	92	95	94	94
I8	99)	96 I	I00	I04	I05	I03	I00	97	92	93	94	94
I9	I00)	96 I	I00	I04	I07	I02	I00	97	92	93	93	94
20	99	99)	99	I06	I06	I0I	I0I	98	92	93	92	92
2I	98	99)	99	I05	I06	I02	I02	98	92	93	94	95
22	I07 I<	94 I	99	I06	I06	I0I	I02	98	92	93	94	95
23	I0I I<	I00 I<	I00	I06	I06	I0I	I02	99	94	94	94	95)
24	96 I	98 P	I00	I06	I06	I0I	I02	98	94	96	94	94)
25	96 I	99 P	I00	I06	I06	I0I	I02	98	93	95	94	94)
26	97 I	99)	I00	I06	I06	I0I	I04	94	92	94	94	94)
27	99)	99)	I00	I06	I06	I02	I02	92	92	94	94	93)
28	99	99)	I00	I06	I05	I0I	I02	93	92	94	93	93)
29	98		I00	I06	I05	I0I	I02	93	92	94	95	93)
30	98		I00	I06	I06	I0I	I05	93	92	94		92)
3I	98		I00		I06		I02	93		94		92)
Средн.	98	98	I00	I03	I06	I03	I02	98	93	93	94	94
Высш.	I09	I0I	I0I	I07	I08	I07	II2	I08	94	96	95	95
Низш.	95	94	99	I00	I05	I0I	I00	92	92	92	92	92

	Средний уровень	Высший: уровень	Высший: дата первая	Высший: дата последняя	Высший: число случаев	Низший: уровень	Низший: дата первая	Низший: дата последняя	Низший: число случаев
За год	98	II2	25.07		I	92	27.08	I5.I2	2I

Таблица 1.2 Уровень воды, см

72. р.Шокпар – ж.-д.ст.Чокпар

Форма А Т. 5 Вып. 3 1981

Отметка нуля поста 724.02 м БС

Число	Месяц											
	1	2	3	4	5	6	7	8	9	10	11	12
I	46)	46)	51 I	50	52	76	50	48	38	37	36	34)
2	46)	46)	51 I	50	52	64	50	48	38	37	36	34Z
3	46)	46)	51)	50	52	61	49	82	38	37	36	34Z
4	46)	46)	51)	50	52	68	48	44	38	36	36	34Z
5	46)	46)	68)	50	52	62	48	44	38	36	36	34Z
6	46)	46)	76	50	52	60	48	43	38	36	36	34Z
7	46)	46)	73	50	52	58	47	42	38	37	36	34Z
8	46)	47)	73	50	52	54	46	42	37	37	36	34)
9	46)	47)	59	51	51	52	46	42	36	35	36	34)
I0	46)	47)	51	51	51	79	46	42	34	35	36	34)
II	46)	47)	51	51	51	63	46	40	34	35	36	34)
I2	46)	47)	51	51	51	60	46	40	34	35	36	35)
I3	46)	48)	51	51	51	56	46	40	34	35	37	35)
I4	46)	49)	51	52	51	56	46	40	34	35	37	35)
I5	46)	49Z	51	53	51	52	46	40	34	35	37	35)
I6	46)	49Z	50	53	51	52	46	40	34	35	37	35)
I7	46)	49Z	48	53	51	52	45	39	34	35	37	35)
I8	46)	49Z	48	51	51	52	44	38	34	35	37	36)
I9	46)	49Z	48	51	53	51	44	38	34	35	37	36)
20	48Z	50Z	48	51	52	50	44	38	34	35	37)	36)
2I	49 Z	50 Z	48	51	52	50	43	42	34	35	37)	36)
22	50 I	50 I	48	51	52	49	43	41	34	35	37)	36Z
23	50 I	51 I	48	51	52	49	43	41	35	35	37)	36Z
24	50 I	51 I	48	52	52	49	43	40	35	36	37)	36Z
25	50 I	51 I	48	52	52	48	43	40	35	36	37)	36Z
26	50 I	51 Z	50	52	51	48	44	39	35	36	36)	36Z
27	50 I	51 Z	50	52	50	48	44	38	36	36	36)	36Z
28	50 I	51 Z	50	52	49	48	48	38	37	36	35)	36Z
29	48 Z		50	52	50	47	48	38	37	36	34)	36Z
30	46)		50	52	50	47	48	38	37	36	34)	36Z
3I	46)		50		50		48	38		36		36Z
Средн.	47	48	53	5I	5I	56	46	42	36	36	36	35
Высш.	50	5I	86	53	53	I04	52	90	38	37	37	36
Низш.	46	46	48	50	49	47	43	38	34	35	34	34

	Средний уровень	Высший				Низший периода открытого русла				Низший зимнего периода			
		уровень	дата		Число случаев	уровень	дата		число случаев	уровень	дата		число случаев
			первая	последняя			первая	последняя			первая	последняя	
За год	45	I04	0I,06		I	34	I0.09	II.I2	27				

Таблица 1.2 Уровень воды, см

73. р.Курагаты – ж.-д.ст.Аспара

Форма А Т.5 Вып.3 198I

Отметка нуля поста 496.79 м БС

Число	Месяц											
	1	2	3	4	5	6	7	8	9	10	11	12
I	98	I03 I	I04)P	I05	II0	I04	97	93	92	96	I06	II4 I
2	99	I06 I	I03)✱	I04	I08	I03	94	92	92	I02	I02	I27 I
3	99	II4 I	I02):	I06	I08	I02	94	94	92	I03	I05	I27 I
4	99):	II4 I	I02)	I06	I07	I03	94	94	90	I03	I04	I27 I
5	98):	II4 I	I03)	I06	I06	I02	93	94	92	I04	I02	I27 I
6	98	II3 I	I05	I06	I06	I02	92	94	96	I04	I03	I27 I
7	98):	II0 II	I05	I06	I06	I02	9I	94	98	I04	I02	I27 I
8	99):	I09 II	I05	I06	I07	I03	9I	92	99	I06	I02	I27 I
9	98):	I05)III	I05	I06	I07	I02	9I	9I	99	I06	I02	I27 I
I0	99):	I0I):	I04	I06	I07	I02	92	9I	99	I08	I02	I27 I
II	99):	I00)	I06	I06	I06	I03	9I	9I	99	III	I05	I27 I
I2	98):	I00)	I05	I05	I07	I02	90	9I	99	III	I05	I28 I
I3	98)	I00)	I04	I04	I07	I02	90	9I	I00	I08	I05	I28 I
I4	98	I02)	I04	I04	I07	I02	90	9I	I00	I07	I06	I26 I
I5	I00	I0I)	I04	I05	I07	I02	90	92	99	I08	I06	I26 I
I6	I00	I02)✱	I04	I05	I08	I02	90	92	99	I08	I06	I22 I
I7	I00	I02)	I04	I05	II0	I02	90	92	99	I07	I04	I2I I
I8	I00	I04)✱	I04	I04	I09	I03	9I	9I	99	I07	I04	I2I I
I9	I00	I04 Z	I05	I04	I09	I03	92	9I	98	I06	I04):	I2I I
20	I00	I07 Z	I05	I05	I09	I03	92	9I	96	I04	I04):	I2I I
2I	I02 I	I08Z	I05	I06	I07	I03	92	9I	96	I05	I02)✱	I25 I
22	I03 I	II4Z	I05	I08	I06	I04	92	9I	96	I06	I02)✱	I25 I
23	I03 I	II4Z	I05	I08	I05	I02	92	9I	96	I06	I02)✱	I29 I
24	I03 I	II5Z	I05	I08	I04	I0I	92	90	96	I05	I02)✱	I27 I
25	I04 I	II4Z	I04	I08	I04	98	94	90	96	I05	I02):	I26 I
26	I04 I	I05Z	I05	II0	I04	98	94	9I	97	I05	I03)✱	I26 I
27	I04 I	I00Z	I05	II0	I04	98	94	9I	97	I05	I02)✱	I26 I
28	I04 I	I02.P	I05	II0	I05	98	95	9I	97	I06	I02)✱	I26 I
29	I04 I		I05	II0	I04	98	94	9I	97	I06	I02)Z	I23 I
30	I04 I		I05	II0	I04	98	94	9I	96	I06	I02)Z	I26 I
3I	I04 I		I06		I05		93	90		I06		I25 I
Средн.	I0I	I07	I05	I06	I07	I02	92	92	97	I06	I03	I25
Высш.	I04	II5	I06	III	II0	I05	97	94	I00	III	I06	I29
Низш.	98	99	I0I	I04	I04	97	90	90	90	96	I0I	II3

	Средний уровень	Высший				Низший периода открытого русла				Низший зимнего периода			
		уровень	дата		Число случаев	уровень	дата		число случаев	уровень	дата		число случаев
			первая	последняя			первая	последняя			первая	последняя	
За год	I04	II5	24.02	25.02	2	90	I2.07	05.09	II	96	0I.II.80	I5.II.80	II

Таблица 1.2. **Уровень воды, см** 77. р.Мерке – зим.Улбутуй *Форма Б* Т.5 Вып.3 1981

Отметка нуля поста 1015.28 м БС

Число	Месяц 1	2	3	4	5	6	7	8	9	10	11	12
I	148	143	146	152	188	172	210	197	181	177	176	164
2	148	145	146	152	188	172	208	196	181	177	176	162
3	148	145	146	154	179	172	207	196	180	176	172	164
4	148	144	146	154	184	172	204	195	180	176	172	164
5	148	143	146	150	193	172	201	194	180	176	172	166
6	148	143	146	152	179	172	200	193	180	176	172	164
7	148	143	146	150	171	178	202	194	179	176	172	162
8	143	143	146	150	172	176	207	194	178	176	172	162
9	143	143	146	150	176	176	213	194	178	176	172	162
10	143	143	146	150	174	174	217	193	178	176	171	162
II	143	144	146	150	172	174	211	192	178	177	172	162
12	146	144	146	150	172	176	208	193	176	178	165	162
13	146	144	146	150	168	176	205	191	178	178	171	162
14	146	144	146	150	172	177	205	192	178	178	172	162
15	146	144	146	151	172	179	206	188	178	179	169	162
16	143	144	148	152	172	185	200	188	178	180	168	162
17	143	144	148	152	171	186	202	188	178	180	169	162
18	143	144	148	152	172	184	201	188	178	180	166	162
19	146	144	148	152	178	183	196	188	178	180	164	162
20	146	146	148	158	178	185	194	188	178	180	160	162
2I	146	146	148	158	172	184	192	188	176	180	160	162
22	144	146	148	158	172	183	193	188	176	180	160	162
23	146	146	148	165	172	184	199	187	181	180	160	162
24	144	145	148	172	172	189	204	188	179	179	166	162
25	144	145	148	174	171	187	198	188	178	178	166	162
26	146	146	148	177	170	187	206	186	178	176	166	162
27	146	146)	148	183	170	191	200	184	178	176	166	162
28	143	146)	148	188	170	193	202	185	176	176	166	162
29	143		152	190	170	197	198	185	176	176	166	162
30	143		157	188	172	201	198	183	176	176	165	160
3I	144		151		172		197	182		176		164
Средн.	145	144	148	159	175	181	203	190	178	178	168	162
Высш.	148	148	158	190	193	204	218	198	182	180	176	166
Низш.	142	143	146	150	168	172	192	182	176	176	160	160

	Средний уровень	Высший уровень	Высший дата первая	Высший дата последняя	Высший число случаев	Низший уровень	Низший дата первая	Низший дата последняя	Низший число случаев
За год	169	218	10.07		I	142	08.01		1

Таблица 1.2. **Уровень воды, см** 78. канал ГЭС – зим.Улбутуй *Форма Б* Т.5 Вып.3 1981

Отметка нуля поста 1015.28 м БС

Число	Месяц 1	2	3	4	5	6	7	8	9	10	11	12
I	434	430	430	440	460	449	456	456	456	463	427	450
2	434	430	430	438	460	451	458	456	456	459	430	450
3	434	430	430	440	444	450	457	457	456	460	430	454
4	432	430	430	438	450	454	456	456	456	458	426	458
5	432	430	430	440	462	454	455	456	456	458	425	455
6	434	430	430	434	446	456	455	455	460	458	426	452
7	432	430	430	430	441	458	455	456	460	456	426	450
8	429	430	430	432	450	450	458	456	460	457	426	450
9	430	430	430	434	454	446	458	456	459	457	426	450
I0	429	430	430	434	450	454	459	455	460	458	439	450
II	429	430	430	434	446	454	458	456	460	452	448	448
I2	430	430	430	434	446	457	456	456	460	прох	446	450
I3	430	430	430	434	450	458	455	455	460	"	448	450
I4	430	430	430	434	454	458	454	454	460	"	448	450
I5	430	430	430	436	456	458	454	459	458	"	450	450
I6	430	430	432	434	450	460	454	459	458	"	450	450
I7	430	430	434	435	444	456	458	460	458	"	445	448
I8	430	430	434	438	455	454	458	460	456	"	447	448
I9	430	430	434	438	450	453	456	460	456	"	446	448
20	430	430	434	450	450	455	454	460	456	"	446	448
2I	430	430	434	450	445	454	454	460	455	"	444	448
22	424	430	434	450	450	456	455	460	454	"	444	446
23	430	430	434	454	448	454	458	459	457	"	444	446
24	422	430)	434	459	454	454	459	460	460	"	452	448
25	422	430)	434	452	453	454	458	460	461	425	452	448
26	430	430)	434	460	453	453	459	460	460	424	453	446
27	430	430)	434	460	454	457	458	459	460	424	454	448
28	430	430)	435	461	454	455	458	460	458	428	453	450
29	430		438	462	454	456	457	459	460	428	451	449
30	430		451	460	456	460	458	457	460	427	445	448
3I	430		440		458		456	456		428		448
Средн.	430	430	433	433	452	455	457	458	458	–	442	450
Высш.	434	430	454	462	465	461	460	460	464	464	454	458
Низш.	422	430	430	430	438	446	454	454	454	прох	424	444

	Средний уровень	Высший уровень	Высший дата первая	Высший дата последняя	Высший число случаев	Низший уровень	Низший дата первая	Низший дата последняя	Низший число случаев
За год	–	465	05.05		I	прох	I2.I0	24.I0	I3

Таблица 1.2. **Уровень воды, см** — 82. р.Ранг – с.Кызылбайрак — *Форма Б* Т. 5 Вып.3 1981

Отметка нуля поста 481.63 м БС

Число	Месяц 1	2	3	4	5	6	7	8	9	10	11	12
I	I30	I23	I25	I54	I43	I3I	I26	I2I	I23	I2I	I2I	I2I
2	I30	I23	I26	I52	I43	I3I	I25	I2I	I23	I2I	I2I	I2I
3	I30	I23	I27	I50	I42	I3I	I25	I2I	I23	I2I	I2I	I2I
4	I29	I24	I27	I49	I42	I30	I25	I2I	I23	I2I	I2I	I2I
5	I29	I24	I28	I48	I42	I30	I25	I2I	I22	I2I	I2I	I2I
6	I28	I24	I28	I48	I4I	I30	I25	I2I	I22	I2I	I2I	I2I
7	I28	I24	I30	I48	I4I	I30	I25	I2I	I22	I2I	I2I	I2I
8	I28	I25	I30	I49	I4I	I30	I25	I2I	I22	I2I	I2I	I22
9	I27	I25	I32	I50	I40	I29	I25	I22	I22	I2I	I2I	I22
I0	I27	I25	I32	I50	I38	I29	I25	I22	I22	I2I	I2I	I22
II	I27	I26	I32	I5I	I37	I29	I25	I22	I22	I2I	I2I	I22
I2	I27	I26	I32	I52	I36	I29	I25	I22	I22	I2I	I2I	I23
I3	I27	I26	I55	I53	I36	I28	I25	I22	I22	I2I	I2I	I23
I4	I27	I27	I53	I44	I36	I28	I25	I22	I22	I2I	I2I	I23
I5	I26	I27	I52	I44	I36	I28	I25	I22	I22	I2I	I2I	I23
I6	I26	I28	I52	I44	I35	I28	I25	I22	I22	I2I	I2I	I24
I7	I26	I28	I52	I43	I35	I28	I24	I22	I22	I2I	I2I	I24
I8	I25	I29	I52	I43	I35	I27	I23	I22	I22	I2I	I2I	I24
I9	I25	I29	I52	I43	I34	I27	I23	I22	I22	I20	I2I	I24
20	I25	I29	I52	I88	I34	I27	I23	I22	I22	I20	I2I)	I24
2I	I25	I29	I52	I68	I34	I27	I23	I23	I22	I20	I2I)	I24
22	I25	I29	I53	I63	I34	I27	I23	I23	I2I	I20	I2I)	I25
23	I25	I30	I53	I60	I34	I27	I23	I23	I2I	I20	I2I)	I25
24	I24	I30	I53	I5I	I33	I26	I22	I23	I2I	I20	I2I)	I25
25	I24	I30	I53	I48	I32	I26	I22	I23	I2I	I20	I2I)	I25
26	I24	I3I	I54	I46	I32	I26	I22	I23	I2I	I20	I2I)	I25
27	I24	I3I	I54	I5I	I32	I26	I22	I23	I2I	I20	I2I)	I26
28	I23	I3I	I54	I49	I32	I26	I22	I23	I2I	I20	I2I)	I26
29	I23		I54	I46	I32	I26	I2I	I23	I2I	I20	I2I)	I26
30	I23		I54	I46	I3I	I26	I2I	I23	I2I	I2I		I26
3I	I23		I54		I3I		I2I	I23		I2I		I26
Средн.	I26	I27	I44	I5I	I36	I28	I24	I22	I22	I2I	I2I	I23
Высш.	I30	I3I	I55	I88	I43	I3I	I26	I23	I23	I2I	I2I	I26
Низш.	I23	I23	I25	I43	I3I	I26	I2I	I2I	I2I	I20	I2I	I2I

	Средний уровень	Высший: уровень	Высший: дата первая	Высший: дата последняя	Высший: число случаев	Низший: уровень	Низший: дата первая	Низший: дата последняя	Низший: число случаев
За год	I29	I88	20.04		I	I20	I9.I0	29.I0	I1

Таблица 1.2. **Уровень воды, см** — 83. р.Аксумбе – с.Аксумбе — *Форма Б* Т. 5 Вып. 3 19 81

Отметка нуля поста 299.22 м БС

Число	Месяц 1	2	3	4	5	6	7	8	9	10	11	12
I	84	84	I05	I27	II6	95	93	8I	78	8I	77	76
2	84	84	I05	I27	II6	94	93	8I	78	8I	77	76
3	84	84	I05	I27	II6	94	93	8I	78	8I	77	76
4	84	84	I05	I27	II6	94	93	8I	78	8I	77	76
5	84	84	I05	I27	II6	94	93	8I	78	8I	77	76
6	84	84	I05	I27	II6	94	93	8I	78	8I	77	76
7	84	84	I05	I27	II6	94	93	8I	78	8I	77	76
8	84	84	I05	I27	II6	94	93	8I	78	8I	77	76
9	84	84	I05	I27	II6	94	93	8I	78	8I	77	76
I0	84	84	I05	I27	II6	94	93	8I	78	8I	77	76
II	84	84	I08	I22	96	94	87	8I	8I	77	77	75
I2	84	84	I08	I22	96	94	87	8I	8I	77	77	75
I3	83	84	I08	I22	96	94	87	8I	8I	77	77	75
I4	83	84	I08	I22	96	94	87	8I	8I	77	77	75
I5	83	84	I08	I22	96	94	87	8I	8I	77	77	75
I6	83	84	I08	I22	96	94	87	8I	8I	77	77	75
I7	83	84	I08	I22	96	94	87	8I	8I	77	77	75
I8	83	84	I08	I22	96	94	87	8I	8I	77	77	75
I9	83	84	I08	I22	96	94	87	8I	8I	77	77	75
20	83	84	I08	I22	96	94	87	8I	8I	77	77	75
2I	82	84	I08	I20	96	93	82	8I	77	77	75	75
22	82	84	I08	I20	96	93	82	8I	77	77	75	75
23	82	84	I08	I20	96	93	82	8I	77	77	75	75
24	82	84	I08	I20	96	93	82	8I	77	77	75	75
25	82	84	I08	I20	96	93	82	8I	77	77	75	75
26	82	84	I08	I20	96	93	82	8I	77	77	75	75
27	82	84	I08	I20	96	93	82	8I	77	77	75	75
28	82	84	I08	I20	96	93	82	8I	77	77	75	75
29	82		I08	I20	96	93	82	8I	77	77	75	75
30	82		I08	I20	96	93	82	8I	77	77	75	75
3I	82		I08		96		82	8I		77		75
Средн.	83	84	I07	I23	I02	94	87	8I	79	78	76	75
Высш.	84	84	I08	I27	II6	96	93	8I	8I	8I	77	76
Низш.	82	84	I05	I20	96	92	82	8I	77	77	75	75

	Средний уровень	Высший: уровень	Высший: дата первая	Высший: дата последняя	Высший: число случаев	Низший: уровень	Низший: дата первая	Низший: дата последняя	Низший: число случаев
За год	89	I27	0I.04	I0.04	I0	75	2I.II	3I.I2	3I

Таблица 1.2. **Уровень воды, см** 84. р.Талас – с.Покровка *Форма Б* Т.5 Вып.3 1981

Отметка нуля поста 765.13 м БС

Число	Месяц 1	2	3	4	5	6	7	8	9	10	11	12
I	21	23):	23	42	55	I09	I08	II5	I04	60	34	34
2	21	22	23	46	54	I09	I08	II5	I04	57	34	35
3	21	22	23	46	60	I09	II0	II4	I00	57	34	35
4	21	21	23	45	75	I09	III	II2	96	56	33	35
5	22	22	23	45	85	I09	III	II2	96	56	32	35
6	22	22	23	44	85	I09	III	II2	94	47	34	35
7	22	22	23	45	84	I09	III	II2	93	37	36	36
8	21	21	23	46	84	I09	II2	II2	9I	40	35	36
9	21	21	22	48	84	I09	II2	III	90	40	34	36
I0	21	22	2I	48	84	I09	II2	III	90	40	32	36
II	2I	22	2I	48	92	II0	II2	I08	92	4I	33	36
I2	21	21	2I	48	I00	II2	II2	I02	92	42	33	34
I3	21	21	22	46	I00	II2	II2	I00	90	42	35	34
I4	22	22	2I	46	I00	II2	II2	98	90	40	36	34
I5	22	22	2I	46	I00	II2	II2	95	88	4I	36	35
I6	22	22	20	46	I00	II0	II2	95	86	43	36	35
I7	22	22)	34	46	I00	I09	II2	98	87	48	35	35
I8	22	22)	52	47	I00	I08	II2	I02	87	48	35	35
I9	22	22)*	35	48	I00	I08	II2	I04	87	48	35	35
20	22	22	36	48	I00	I08	II2	I06	88	42	35	36
2I	22	22	49	48	I02	I08	II2	I06	88	34	35	36
22	22)	22)*	50	48	I04	I08	II4	I03	88	32	35	36
23	22)Ш	22)*	53	52	I04	I08	II5	I03	88	36	35	36
24	22)Ш	22)*	5I	56	I04	I08	II5	I03	82	36	27	36
25	22)Ш	23	52	56	I04	I08	II5	I03	75	37	38	37
26	22)Ш	23	53	56	I02	I08	II5	I03	75	37	34	39
27	22	23	52	57	I0I	I08	II5	I04	75	35	34	40
28	22):	23	48	56	I04	I08	II5	I04	75	34	34	40
29	22		45	57	I06	I08	II5	I04	75	32	34	4I
30	22		43	55	I08	I08	II5	I04	69	27	34	4*
3I	22		42		I09		II5	I04		3I		4I
Средн.	22	22	34	49	93	I09	II2	I06	88	42	34	36
Высш.	23	23	54	58	I09	II2	II5	II5	I04	63	43	4I
Низш.	2I	2I	I8	4I	54	I07	I08	95	63	27	26	34

	Средний уровень	Высший: уровень	Высший: дата первая	Высший: дата последняя	Высший: число случаев	Низший: уровень	Низший: дата первая	Низший: дата последняя	Низший: число случаев
За год	62	II5	22.07	03.08	I3	I8	I9.03		I

Таблица 1.2. **Уровень воды, см** 85. р.Талас – пос.Солнечный *Форма Б* Т. 5 Вып. 3 1981

Отметка нуля поста 5.00 м усл.

Число	Месяц 1	2	3	4	5	6	7	8	9	10	11	12
I	386	383	388	387	390	432	430	436	433	409	39I	390
2	386	384	386	387	390	430	43I	436	430	408	390	392
3	388	386	386	386	389	43I	430	436	433	409	388	394
4	388	390	386	386	399	430	430	435	432	406	386	394
5	386	390	389	388	4I0	430	433	432	430	406	386	392
6	387	389	386	388	4I0	429	433	434	428	404	387	390
7	386	390	386	386	4II	430	434	438	430	394	389	389
8	386	390	386	385	4II	430	433	436	426	394	388	390
9	387	389	386	387	409	43I	434	439	424	397	388	388
I0	385	400	385	388	409	430	435	436	424	396	387	390
II	385	389	384	388	4I2	432	434	436	42I	396	387	392
I2	386	389	384	388	4I8	432	434	432	422	395	387	390
I3	386	388	382	386	423	434	434	430	42I	396	388	390
I4	388	388	380	386	423	432	432	428	422	398	389	389
I5	388	388	382	388	42I	434	434	427	422	394	388	390
I6	386	386	383	384	4I8	432	433	426	422	395	388	390
I7	384	388	383	383	420	434	434	426	420	396	388	390
I8	384	386	392	384	4I9	433	435	432	420	394	389	390
I9	384	384	394	384	420	432	434	426	420	398	388	39I
20	387	384	387	382	420	43I	434	428	422	398	387	390
2I	386	382	392	383	42I	43I	435	429	420	396	386	390
22	384	384	398	382	424	430	434	430	420	395	387	390
23	384	384	394	385	426	430	434	428	422	396	388	390
24	383	385	392	384	425	430	436	43I	4I8	396	388	390
25	382	384	393	388	426	430	438	432	4I3	394	392	390
26	382	384	393	388	427	429	438	432	4I2	394	392	390
27	384	384	394	390	426	430	438	433	4I3	394	392	390
28	384	386	388	390	426	430	436	434	4I2	396	392	39I
29	384		390	392	426	430	438	432	414	394	393	390
30	383		388	390	428	430	438	432	4I3	394	394	39I
3I	384		385		428		440	43I		39I		392
Средн.	385	387	388	386	4I6	43I	434	432	422	398	389	390
Высш.	389	409	405	393	429	434	442	438	434	4II	394	395
Низш.	38I	38I	380	380	389	428	429	424	4I0	390	382	388

	Средний уровень	Высший: уровень	Высший: дата первая	Высший: дата последняя	Высший: число случаев	Низший: уровень	Низший: дата первая	Низший: дата последняя	Низший: число случаев
За год	405	442	3I.07		I	380	I3.03	20.04	3

Таблица 1.2. **Уровень воды, см** — 89. р.Асса – ж.-д.ст.Маймак — *Форма Б* Т.5 Вып.3 1981

Отметка нуля поста 817.60 м БС

Число	Месяц 1	2	3	4	5	6	7	8	9	10	11	12
I	334	332)	332	318	320	353	350	354	344	342	332	334
2	334	332	331	318	320	353	348	352	344	341	330	334)*
3	334	332	332	318	328	353	346	352	342	338	324	334)*
4	334	332	332	318	336	352	343	349	343	338	322	334)Ш
5	334	332	342	318	344	353	342	342	343	340	322	334)
6	334	332	336	322	344	353	344	342	344	338	322	334)
7	334	331	333	324	344	352	346	340	344	336	322	334
8	333	331	332	324	344	352	348	340	344	335	322	334
9	333	331	332	324	344	352	348	340	344	335	322	334
I0	333	332	332	324	344	351	348	340	346	335	326	334
II	334	333	330	323	344	351	348	341	348	335	330	334
I2	334	333	329	323	346	351	348	338	348	335	332	334
I3	334	332	326	323	348	350	347	342	349	335	333	334
I4	334	332	326	323	347	350	349	346	349	335	333	334)*
I5	334	331	326	323	347	350	352	345	349	336	335	334)*
I6	332	331	326	322	346	348	352	345	349	338	334	334
I7	332	330	325	322	344	348	352	344	349	336	336	334
I8	332	330)*	323	322	344	348	352	350	348	336	341	334
I9	333	331)*	320	322	347	348	352	355	348	336	342	334
20	334	332	320	323	348	348	352	352	348	334	342	334
2I	332)*	332	319	324	346	348	352	350	347	336	342	335
22	329)Ш	330)*	318	323	347	348	352	347	348	335	345	335
23	326)Ш	330)*	318	323	348	348	353	347	348	321	345	335
24	326)Ш	330)*	318	322	348	348	360	347	348	321	336	334
25	326)Ш	331	318	321	348	348	359	346	348	319	328	334
26	330)Ш	331	318	321	348	349	358	346	348	318	328	334
27	332)	332	318	321	348	349	356	345	346	318	330	334)*
28	330)	332	318	320	348	350	356	344	346	318	333)	334)*
29	332)		318	321	348	350	356	344	346	318	334)	334)*
30	332)		318	321	350	351	356	344	344	318	334	334)
3I	332		318		353		354	344		318		334
Средн.	332	331	325	322	344	350	351	346	346	331	332	334
Высш.	335	333	346	325	353	353	363	358	350	342	348	335
Низш.	325	330	318	318	320	347	342	336	341	318	321	334

	Средний уровень	Высший: уровень	Высший: дата первая	Высший: дата последняя	Высший: число случаев	Низший: уровень	Низший: дата первая	Низший: дата последняя	Низший: число случаев
За год	337	363	24.07		I	318	22.03	31.10	22

Таблица 1.2. **Уровень воды, см** — 91. р.Куркуреусу – ж.-д.ст.Маймак — *Форма Б* Т.5 Вып.3 1981

Отметка нуля поста 2.50 м усл.

Число	Месяц 1	2	3	4	5	6	7	8	9	10	11	12
I	82	80	81	69	69	66	70	80	67	74	71	82
2	82	80	81	69	69	66	70	75	66	74	70	82)*
3	82	81	80	69	66	67	70	70	66	72	70	81)*
4	83	82	80	67	64	67	70	68	66	72	70	81)*
5	83	82	80	67	64	66	69	67	67	72	70	82
6	83	81	80	67	65	66	68	66	67	73	71	82
7	83	81	80	67	65	66	68	66	68	72	69	82
8	83	81	75	67	64	67	68	66	68	71	69	82
9	83	81	76	67	64	66	68	65	68	70	69	82
I0	83	81	76	67	63	65	68	67	68	70	70	81
II	82	81	75	68	63	66	66	64	67	70	70	82
I2	82	81	75	71	64	66	66	62	67	70	70	82
I3	82	81	75	71	65	66	66	62	68	70	69	82
I4	82	81	70	71	65	65	65	61	69	71	69	81
I5	82	80)	70	71	64	65	66	61	68	71	69	81)*
I6	82	80)	70	70	64	64	66	62	68	71	69	81)
I7	81	80)	72	70	63	64	66	62	68	70	69	82
I8	81	80)	72	70	63	64	66	62	68	70	69	82
I9	81	80)*	72	71	66	65	65	65	70	71	70	82
20	81	80)	69	72	66	66	64	66	70	71	70	82
2I	81	80)	67	70	67	67	62	67	70	71	70	82
22	80)*	81)	67	70	67	67	62	67	69	72	69	83
23	79)Ш	81)	67	71	66	68	63	68	70	73	69	83
24	78)Ш	81)	67	71	66	68	64	68	70	73	70	82
25	78)Ш	81)	67	71	65	68	72	67	71	71	70	82
26	78)Ш	81	68	69	64	70	80	67	72	71	69	82
27	79)Ш	81	69	69	64	70	80	67	73	71	72	80
28	80)Ш	81	69	69	65	70	80	66	73	71	73)*	80)
29	80		69	70	66	71	80	65	73	70	76)*	80)*
30	80		69	69	66	70	78	66	73	70	80)*	82)
3I	80		69		67		79	66		70		82
Средн.	81	81	73	69	65	67	69	66	69	71	70	82
Высш.	83	82	81	72	69	71	81	80	73	74	81	83
Низш.	78	80	67	67	63	64	62	61	65	70	69	80

	Средний уровень	Высший: уровень	Высший: дата первая	Высший: дата последняя	Высший: число случаев	Низший: уровень	Низший: дата первая	Низший: дата последняя	Низший: число случаев
За год	72	83	04.01	24.12	I0	61	I4.08	I5.08	2

Таблица 1.2. **Уровень воды, см** 92. р.Терс – с.Бурно-Октябрьское *Форма Б* Т. 5 Вып.3 1981

Отметка нуля поста 946.28 м БС

Число	Месяц 1	2	3	4	5	6	7	8	9	10	11	12
I	218	218)	222)	232	228	239	201	207	211	212	214	218)
2	218	218)	221)*	230	254	228	195	206	211	212	214	216)Ш
3	218	218)	220)	230	236	224	197	206	211	212	214	214)*
4	218	218)	222	228	232	222	197	206	210	212	214	215)Ш
5	218	217)*	230	228	230	221	196	205	210	212	214	215)
6	218	217)	234	228	229	218	194	205	210	212	214	215)
7	218	218)*	233	230	228	216	194	201	210	212	214	215)
8	218	220)	231	238	228	214	194	200	210	213	214	217
9	218	220)	231	233	226	213	194	199	210	213	213	218
10	218	222)	228	232	225	211	193	199	210	212	213	220
II	218	229)	232	232	223	215	193	200	208	213	213	218
I2	218	226)	233	230	222	210	193	200	208	214	213	217
I3	218	224)	232	230	222	212	193	198	208	214	213	217
I4	220	221)	232	246	225	212	191	198	208	214	213	217)*
I5	223	219)*	237	253	224	211	191	198	208	214	213	217)*
I6	220	221)*	238	244	222	208	191	198	208	215	213	217)*
I7	220	222)	234	240	221	208	193	198	206	215	213	217
I8	220	225)Ш<	238	238	222	205	193	194	206	215	213	217
I9	220	244 I<	234	236	225	202	193	194	206	215	212	217
20	220	231) <	232	239	222	202	193	194	206	215	212)	217
2I	266<I†	222)<	230	238	220	205	193	201	207	215	212)*	217
22	276<I	248)<	230	236	222	205	193	213	208	215	212)	217
23	278<I	283 I<	229	234	220	203	193	211	208	215	212	217
24	281<I	283 I<	230	233	219	200	192	210	209	215	216	217
25	276<I	237 I<	235	232	218	199	193	211	209	215	218 *	217
26	274<I	221)	232	231	217	194	193	211	210	215	218 Ш	217
27	274<I	221)	232	230	217	194	196	211	212	215	218)Ш	217
28	273<I	221)	230	230	216	194	195	211	212	215	218)Ш	217)*
29	268<I		233	229	214	197	195	211	212	214	218)Ш	217)*
30	262<I†		236	228	215	201	195	211	211	214	218)*	217
31	244<II†		232		223		199	211		214		217
Средн.	237	228	231	234	224	209	194	204	209	214	214	217
Высш.	282	288	241	259	282	242	201	213	212	215	219	220
Низш.	218	216	220	226	214	194	191	194	206	212	212	214

	Средний уровень	Высший: уровень	Высший: дата первая	Высший: дата последняя	Высший: число случаев	Низший: уровень	Низший: дата первая	Низший: дата последняя	Низший: число случаев
За год	218	288	23.02		I	191	14.07	24.07	4

Таблица 1.2. **Уровень воды, см** 93. р.Шокпак – с.Зыковское *Форма Б* Т5 Вып3 1981

Отметка нуля поста 978.25 м БС

Число	Месяц 1	2	3	4	5	6	7	8	9	10	11	12
I	I90	I88	I90	I96	I97	I98	I78	I84	I88	I87	I87	I90
2	I90	I88	I90	I94	221	I94	I78	I82	I86	I88	I86	I88)*
3	I90	I88	I90	I94	202	I92	I76	I81	I84	I88	I86	I88)*
4	I9I	I88	I9I	I94	200	I90	I77	I84	I84	I87	I86	I89)*
5	I90	I88	I98	I94	I98	I90	I77	I83	I84	I88	I86	I89
6	I90	I90	I98	I94	I98	I88	I77	I82	I84	I88	I86	I89
7	I90	I90	I98	I97	I98	I89	I77	I80	I84	I86	I86	I89
8	I90)	I9I	I99	200	I98	I88	I78	I80	I84	I88	I86	I90
9	I90	I90	I99	I96	I96	I84	I78	I80	I85	I87	I84	I9I
I0	I88	I94	200	I98	I96	I84	I78	I80	I84	I86	I84	I90
II	I89	I94	200	I98	I96	I9I	I76	I78	I82	I88	I84	I90
I2	I89	I94	I98	I96	I96	I85	I76	I76	I82	I88	I84	I89
I3	I90	I92	I98	I96	I96	I88	I76	I76	I82	I88	I84	I89
I4	I92	I94)	I96	207	I99	I88	I76	I77	I82	I88	I84	I88
I5	I90	I94)	I98	203	I98	I86	I74	I76	I82	I88	I85	I88
I6	I89	I92 *	I98	200	I96	I85	I74	I76	I80	I88	I86	I88
I7	I89	I92	I98	I98	I96	I83	I74	I76	I80	I88	I84	I89
I8	I90	I90	I98	I97	I96	I82	I75	I77	I80	I88	I84	I89
I9	I90	I90)*	I96	I96	I98	I80	I76	I79	I82	I88	I84	I89
20	I89	I90	I96	I98	I96	I79	I76	I84	I84	I88	I84)*	I89
2I	I88)*	I90	I95	I99	I95	I79	I75	I86	I83	I88	I84)	I89
22	I87)*	I90)*	I95	I98	I98	I79	I76	I86	I84	I88	I84	I89
23	I88)*	I92)*	I94	I96	I95	I80	I76	I88	I86	I88	I84	I89
24	I88)*	I90	I96	I96	I94	I80	I78	I88	I86	I88	I89	I39
25	I88)*	I90	I98	I96	I94	I80	I78	I88	I86	I87	I87	I89
26	I94)<	I90	I96	I96	I94	I80	I78	I88	I90	I87	I92	I88
27	I90)	I90	I96	I96	I92	I80	I78	I89	I86	I87	I90)*	I88
28	I89)*	I89	I94	I95	I92	I80	I77	I89	I86	I87	I92)*	I88)
29	I88		I97	I94	I90	I80	I79	I90	I86	I87	I92)*	I88
30	I88		I97	I94	I93	I79	I79	I90	I86	I87	I90	I89
3I	I88		I96		I96		I83	I90		I87		I88
Средн.	I89	I9I	I96	I97	I97	I85	I77	I83	I84	I87	I86	I89
Высш.	200	I97	203	2I3	277	20I	I92	I94	202	I89	I94	I9I
Низш.	I86	I87	I89	I92	I90	I78	I73	I75	I79	I85	I83	I87

	Средний уровень	Высший: уровень	Высший: дата первая	Высший: дата последняя	Высший: число случаев	Низший: уровень	Низший: дата первая	Низший: дата последняя	Низший: число случаев
За год	I88	277	02.05		I	I73	I6.07		I

Таблица 1.2. **Уровень воды, см** 94. р.Беркара – у выхода из гор *Форма Б* Т.5 Вып.3 1981

Отметка нуля поста 617.04 м БС

Число	Месяц 1	2	3	4	5	6	7	8	9	10	11	12
I	81	79)	81	96	98	92	86	82	82	82	82	82
2	82)	81)	81	96	98	91	86	82	82	82	82	83)
3	82)	82)	80	95	97	90	86	82	81	82	82	82)
4	83)	82	80	96	96	90	85	82	81	82	82	82)
5	82)	81	81	96	96	90	85	82	81	82	82	82)
6	82)	81	81	95	94	89	84	82	80	82	82	83
7	81	81	80	96	94	90	84	82	80	82	82	83
8	81)	80	81	96	94	90	84	82	80	82	83	82
9	80	80	81	95	94	89	84	82	80	82	83	83
I0	80	80	82	95	94	90	84	82	80	82	83	83
II	80	81	82	96	93	90	84	82	80	84	83	83
I2	80	81	82	95	93	90	84	82	80	84	84	82
I3	79	81	82	96	94	90	83	82	81	84	84	82
I4	79	80	82	98	94	89	83	82	80	82	83	82
I5	79	80	88	100	93	90	82	82	80	82	84	82
I6	79	80	92	99	92	89	82	82	80	82	83	82
I7	79	80	93	98	91	88	82	82	80	82	83	83
I8	78	80)	94	98	92	88	82	82	81	82	84	83
I9	79	79)	94	98	92	88	82	82	80	82	84	83
20	80	79)	94	99	92	86	82	81	80	82	83	82
2I	79)	79	94	99	91	86	82	82	80	82	83)	82
22	79)	80)	94	99	90	86	82	82	80	82	82)	84
23	80)	80)	94	98	91	86	83	83	81	82	82	82
24	82)	80)	94	99	90	86	84	82	81	82	82	82
25	82)	80)	94	99	90	85	84	82	81	82	84	83
26	83)	80	94	98	89	85	84	82	81	82	84	83)
27	82)	81	94	98	89	84	83	81	82	82	82	83)
28	82)	81	94	98	88	84	83	82	82	82	82	82)
29	81)		96	98	89	85	84	82	82	82	82	83)
30	80)		96	98	90	86	84	82	82	82	84	83)
31	80)		96		92		84	82		82		83)
Средн.	81	80	88	97	93	88	84	82	81	82	83	83
Высш.	83	82	96	I00	98	93	86	83	82	84	85	84
Низш.	78	79	80	95	88	84	82	81	80	81	81	82

	Средний уровень	Высший: уровень	Высший: дата первая	Высший: дата последняя	Высший: число случаев	Низший: уровень	Низший: дата первая	Низший: дата последняя	Низший: число случаев
За год	85	I00	I5.04		I	78	I8.0I		I

Таблица 1.2. **Уровень воды, см** 97. р.Шабакты – с.Байкадам *Форма Б* Т.5 Вып.3 1981

Отметка нуля поста 321.56 м БС

Число	Месяц 1	2	3	4	5	6	7	8	9	10	11	12
I	73	73	74	73	88	77	77	81	77	77	77	77)
2	73	72	73	74	88	76	74	81	76	77	77	79Z
3	73	74	73	74	82	74	74	80	76	77	77	80 I
4	73	73	73	73	80	74	73	80	77	77	77	79 I
5	72	73	73	74	8I	74	73	80	77	77	77	78 I
6	73	73	73	73	78	73	73	80	77	76	76	78)
7	72	73	74	104	80	74	73	80	77	76	76	79)
8	73	73	73	100	8I	74	73	79	76	76	77	79)
9	73	73	73	I00	8I	73	73	79	77	77	77	80)
I0	73	73	73	98	79	73	73	79	77	77	77	80)
II	73	73	73	I00	80	74	74	77	77	77	78	78)
I2	72	73	74	98	77	73	74	77	77	77	77	78)
I3	73	73	74	94	77	73	73	77	77	77	78	78 I
I4	72	73	73	95	78	73	73	77	77	77	77	78 I
I5	73	73	73	95	77	73	73	77	77	77	77	78 I
I6	72	72	73	95	74	73	73	77	77	77	78	77)
I7	73	73	73	92	73	76	73	77	77	77	78	77)
I8	72	73	73	93	72	77	73	77	77	77	78	77)
I9	73	73	73	93	72	77	73	77	77	77	78)	78)
20	73	73	73	92	73	77	73	77	77	77	78Z	79)
2I	73)	73	74	92	75	77	73	77	77	77	77Z	78
22	73)	73	73	94	74	77	74	77	77	77	77Z	77
23	73)	73	73	92	73	77	74	77	77	77	77Z	77
24	73)	73	73	92	73	77	76	77	77	77	77)	77
25	73)	73	73	93	74	77	77	77	77	77	78)	77
26	72)	74	74	92	73	77	76	76	77	77	78)	78 I
27	73)	74	74	89	73	77	77	77	77	77	78)	78 I
28	72)	74	73	90	73	76	78	76	77	77	80)	77 I
29	73)		74	90	73	76	78	76	77	77	80)	77 I
30	73)		73	89	75	77	79	77	77	77	78)	77 I
31	73)		73		75		80	77		77		77 I
Средн.	73	73	73	90	77	75	75	78	77	77	78	78
Высш.	73	75	75	I09	89	77	80	8I	77	77	80	80
Низш.	72	72	73	73	72	73	73	76	76	76	76	77

	Средний уровень	Высший: уровень	Высший: дата первая	Высший: дата последняя	Высший: число случаев	Низший: уровень	Низший: дата первая	Низший: дата последняя	Низший: число случаев
За год	77	I09	07.04		I	72	05.0I	I9.05	I2

Таблица 1.2. **Уровень воды, см** — 99. р.Ушбас – с.Ушбас — *Форма Б* Т.5 Вып.3 1981

Отметка нуля поста 763.60 м БС

Число	Месяц 1	2	3	4	5	6	7	8	9	10	11	12
I	76	73)	74)	I29	I09	I32	8I	85	74	74	70	70)
2	72)	74	74)	I28	I06	II6	80	78	74	74	70	70)
3	73)	I34)	74)	I32	I06	I05	80	76	74	74	70	70)
4	73)	85)	78	I34	I06	92	80	76	74	74	70	70)
5	74	76)	I43	I32	I04	92	80	76	74	74	70	72
6	72)	74)	I46)	I30	I03	94	79	76	74	75	70	72
7	72)	76)	I28)	I34	I03	94	78	76	74	75	70	77)
8	73)	89)	I34)	I40	I04	93	78	76	74	74	70	82
9	74)	87	II6)	I33	I04	92	78	76	74	74	70	8I
I0	79	85	I36	I29	I0I	93	78	76	76	74	70	70)
II	77	88)	I34	I32	98	88	78	76	74	74	70)	72
I2	77	78)	I35	I29	96	86	77	76	74	74	70)	72)
I3	84	74)	I35	I68	96	86	76	76	74	74	70	70)
I4	74)	74)	I64	I76	98	84	76	76	74	74	70	70)
I5	74)	74)	203	I37	I04	84	76	76	74	74	70	7I)
I6	74)	73)	I38	I36	96	84	76	76	76	74	70)	70)
I7	75)	72)	I35	I36	94	84	76	75	74	75	70)	74
I8	76	72)	I3I	I32	93	82	76	76	74	73	70)	74
I9	77)	72)	I32	I62	92	82	76	76	74	70	70)	7I
20	74)	72)	I30	I64	90	82	76	74	74	70	70)	70
2I	72)	74)	I30	I33	88	82	76	78	74	70	69)	74
22	72)	74)	I29	I30	94	8I	76	77	74	70	70)	69)
23	72)	74)	I30	I32	88	80	79	74	74	70	70)	68)
24	72)	74)	I34	I36	87	82	8I	74	74	70	75)	69)
25	72)	74)	I3I	I30	86	84	77	74	76	70	78)	68)
26	72)	74)	I32	I30	86	83	76	74	76	70	86)	68)
27	72)	74)	I3I	I28	86	82	77	74	74	70	74)	68)
28	72)	74)	I30	I26	86	82	95	74	74	70	76)	68)
29	72)		I3I	I22	86	8I	88	74	74	70	76)	68)
30	73)		I36	II3	I50	80	77	74	74	70)	77)	68)
3I	73)		I29		I78		96	76		70)		68)
Средн.	74	78	I28	I36	I0I	89	79	76	74	72	72	7I
Высш.	89	I97	208	2I4	2I0	I4I	II4	90	78	76	9I	85
Низш.	72	72	74	II2	86	80	76	73	74	69	68	68

	Средний уровень	Высший: уровень	Высший: дата первая	Высший: дата последняя	Высший: число случаев	Низший: уровень	Низший: дата первая	Низший: дата последняя	Низший: число случаев
За год	88	2I4	I4.04		I	68	2I.II	3I.I2	II

Таблица 1.2. **Уровень воды, см** — I00. р.Коксай – с.Зимовье — *Форма Б* Т. 5 Вып. 3 1981

Отметка нуля поста 5.00 м усл.

Число	Месяц 1	2	3	4	5	6	7	8	9	10	11	12
I	378)	378)	378)	376	397	394	4I3	407	396	39I	386	382)
2	378)	378)	378)	376	398	396	4I3	408	396	39I	385	38I)
3	378)	378)	378)	376	398	396	4I3	407	396	39I	385	38I)
4	378)	378)	378	377	400	397	4I2	406	396	39I	385	38I)
5	378)	378)	378	377	40I	396	4I2	405	396	392	385	38I)
6	378)	378)	378	377	40I	397	4II	405	396	392	385	38I)
7	378)	378)	378	377	400	396	4I0	405	396	39I	385	38I)
8	378)	378)	376	377	400	396	4I0	405	396	39I	385	380)
9	378)	378)	376	378	399	396	408	404	396	39I	384)	380)
I0	378)	378)	378	378	398	394	408	403	395	39I	384)	380)
II	378)	378)	378	378	400	394	408	403	395	390	384)	380)
I2	378)	378)	377	379	399	394	408	403	394	390	384)	380)
I3	378)	378)	377	379	398	394	407	402	394	390	384)	380)
I4	378)	378)	377	380	399	393	407	402	394	389	384)	380)
I5	378)	378)	377	380	400	394	406	40I	394	389	384)	380)
I6	378)	378)	377	380	400	394	406	400	394	389	384)	380)
I7	378)	378)	377	380	400	396	405	400	393	389	384)	380)
I8	378)	378)	377	38I	400	398	405	40I	393	389	384)	380)
I9	378)	378)	377	38I	402	400	405	402	393	388	384)	380)
20	378)	378)	377	38I	400	402	404	40I	393	388	384)	379)
2I	378)	378)	376	382	400	404	404	40I	393	388	384)	379)
22	378)	378)	376	386	398	406	403	40I	394	387	384)	379)
23	378)	378)	376	386	396	406	403	400	395	386	384)	379)
24	378)	378)	376	388	395	408	405	400	394	386	384)	379)
25	378)	378)	376	392	394	4I0	406	399	392	386	384)	379)
26	378)	378)	376	394	394	4I2	408	398	392	386	384)	379)
27	378)	378)	376	394	394	4I4	408	397	392	386	384)	379)
28	378)	378)	376	395	394	4I4	408	396	39I	386	383)	379)
29	378)		376	395	394	4I3	406	396	39I	386	383)	379)
30	378)		376	396	393	4I2	406	395	39I	386	383)	379)
3I	378)		376		394		406	396		386		379)
Средн.	378	378	377	382	398	40I	408	402	394	389	384	380
Высш.	378	378	378	396	402	4I5	4I3	408	396	392	386	382
Низш.	378	378	376	376	393	393	403	396	39I	386	383	379

	Средний уровень	Высший: уровень	Высший: дата первая	Высший: дата последняя	Высший: число случаев	Низший: уровень	Низший: дата первая	Низший: дата последняя	Низший: число случаев
За год	389	4I5	28.06		I	376	2I.03	03.04	I4

Таблица I.2 УРОВЕНЬ ВОДЫ,СМ

101. р.Талас – с.Сарыбарак

Т.5 Вып.3 1981

Отметка нуля поста 428.73 м БС

Число	Месяц											
	I	2	3	4	5	6	7	8	9	I0	II	I2
I	359	357	366	334	322	335	322	320	3I8	322	332	326
2	359	360	367	334	322	336	322	32I	3I8	322	332	326
3	357	363	367	336	322	332	322	32I	320	32I	33I	325
4	360	365	368	336	322	330	322	32I	320	32I	33I	325
5	36I	366	363	336	324	330	322	320	32I	32I	330	325
6	362	367	362	336	338	329	322	320	320	32I	330	324
7	36I	362	360	338	346	329	322	320	320	320	328	325
8	358	363	36I	338	356	329	322	320	320	322	328	326
9	358	362	360	333	359	329	322	320	32I	322	329	326
I0	359	362	360	330	360	328	320	32I	322	322	329	326
II	365	363	359	328	346	329	322	3I9	32I	347	33I	326
I2	364	363	359	326	346	329	322	322	32I	346	33I	332
I3	362	363	356	326	348	328	320	32I	32I	346	332	334
I4	363	362	354	33I	349	326	320	32I	320	344	332	334
I5	362	362	352	328	347	328	320	32I	320	342	332	336
I6	362	362	352	326	340	328	320	320	32I	34I	334	335
I7	358	363	349	323	327	327	32I	3I8	320	34I	332	335
I8	359	363	346	323	339	326	32I	320	320	340	330	336
I9	358	363	346	323	339	324	320	320	320	34I	330	336
20	357	363	346	326	339	322	3I8	320	320	34I	330	336
2I	356)	365	346	322	339	322	3I2	32I	3I9	336	326	358
22	356X	365	345	324	342	322	3I2	320	3I9	336	326	356
23	357:	364	344	324	343	322	3II	320	320	335	326	356
24	357:	364	343	323	323	322	3II	3I9	320	335	324	358
25	356:	364	338	322	322	322	3I2	3I9	320	334	325	360
26	356:	365	338	322	322	322	3I2	320	320	334	325	360
27	356:	366	337	322	322	322	3I2	320	32I	334	325	358
28	358:	366	336	322	322	322	3I2	32I	32I	332	325	359
29	357:		336	323	322	322	3I6	320	320	332	325	359
30	354:		336	323	329	322	320	320	320	332	325	359
3I	352:		334		328		320	320		333		359
Средн.	359	363	35I	328	336	326	3I8	320	320	333	329	339
Высш.	366	367	368	338	360	337	322	322	322	347	334	360
Низш.	352	357	334	322	322	322	3II	3I8	3I8	32I	324	324

Период	Средний уровень	Высший				Низший периода летне-осенней межени			
		уровень	Дата		Число случаев	уровень	Дата		Число случаев
			первая	последняя			первая	последняя	
	335	368	04.03		I	3II	23.07	24.07	2

Таблица I.2 УРОВЕНЬ ВОДЫ,СМ

Т.5 Вып.3 1981

54. р.Аристанды – свх Алгабас
Отметка нуля поста 371.89 м БС

Число	I	2	3	4	5	6	II	I2
I	85	86)	86)	94	96	9I	прох	84)
2	85	87)	86)	94	94	89	"	85 I
3	85	90)	86	94	94	88	"	88 I
4	85	92	88	94	94	87	"	90 I
5	85	88	I08	93	94	87	"	89 I
6	85	87	I02	94	93	прох	"	86)
7	85	87	98	94	92	"	"	84)
8	85	86	98	94	92	"	"	84)
9	85	85	96	94	92	"	"	86)
I0	85	86	95	94	9I	"	"	84
II	85	88	96	94	9I	"	"	84
I2	84	98	96	93	90	"	"	84
I3	86	88	97	97	90	"	"	84
I4	85	88	96	99	90	"	"	84)
I5	85	88)	I03	I0I	90	"	"	84)
I6	85	87)	I02	I00	90	"	"	84
I7	85	87)	I00	99	89	"	"	84
I8	84	87)	I00	98	89	"	"	84
I9	84	88)	99	98	85	"	"	84
20	84	88)	98	I04	86	"	"	84
2I	84)	88)	97	I02	86	"	"	84
22	88 I	88 I	96	I00	86	"	98 I	87
23	92 I	90 I	96	99	86	"	96 I	86
24	92 I	88 I	96	I02	прох	"	92)	84
25	87 I	87)	94	I0I	"	"	89	84
26	86 I	86)	94	98	"	"	88	84
27	86)	86)	95	98	"	"	86)	88 I
28	86)	86)	94	97	"	"	86	88 I
29	86)		94	97	"	"	85	86 I
30	86)		94	96	"	"	83	85)
3I	86)		94		9I			85)
Средн.	86	88	96	97	-	-	-	85
Высш.	92	I00	III	I04	96	9I	99	90
Низш.	84	86	86	93	прох	прох	прох	83

Средний годовой -. Высший III. Дата,число случ. 05.05,I.
Низший прох. Дата,число случ. 24.05,2I.II,I76

56. р.Карашик – с.Хантаги
Отметка нуля поста 497.84 м БС

Число	I	2	3	4	5	6	7	I2
I	225	223	229	28I	264	239	2I8	прох
2	225	225	228	280	262	237	22I	"
3	226	228	229	278	260	236	220	"
4	226	227	229	274	256	236	2I7	"
5	226	227	238	273	260	233	2I6	"
6	225	228	244	269	259	234	2I5	"
7	224	230	247	268	258	235	2I4	"
8	225	23I	247	273	258	235	2I4	"
9	224	232	253	273	256	234	2I5	"
I0	223	237	254	270	252	233	2I4	"
II	222	247	254	266	250	233	2I4	"
I2	223	248	255	263	250	233	2I3	"
I3	224	245	259	262	248	233	2I2	"
I4	227	243	288	276	249	24I	2II	"
I5	230	240	303	28I	254	237	2II	"
I6	230	238	295	276	252	235	2I2	"
I7	229	237	290	272	250	234	2II	"
I8	228	238	287	270	248	234	2II	"
I9	229	237)	278	27I	245	232	2I0	"
20	230	237	27I	306	244	230	209	"
2I	230)	234	266	295	242	230	207	"
22	230)	234:	263	283	242	228	206	"
23	230)	238	25I	277	240	226	205	"
24	228)	233	264	274	239	224	206	"
25	227)	232	252	272	238	224	206	"
26	226)	23I	252	270	236	224	205	"
27	226	230	260	266	236	222	204	"
28	226	230	260	266	234	220	прох	207
29	224		260	266	234	220	"	209
30	224		27I	265	235	219	"	2I0)
3I	223		284		244		"	2I0)
Средн.	226	234	26I	274	248	23I	-	-
Высш.	23I	248	322	3I7	264	24I	22I	2I0
Низш.	222	223	228	26I	233	2I9	прох	прох

Средний годовой -. Высший 322. Дата,число случ. I5.03,I
Низший прох. Дата,число случ.28.07,27.I2,I53

58. р.Баялдыр – пос.Баялдыр
Отметка нуля поста 478.07 м БС

Число	I	2	3	4	5	6
I	I54	I50	I59	200	I98	I73
2	I50	I55	I59	200	I94	I70
3	I57	I55	I58	200	I94	I68
4	I57	I53	I58	I94	I90	I67
5	I57	прох	I64	I92	204	I66
6	I59	"	I67	I89	I92	I66
7	I59	"	I67	I88	I90	I68
8	I57	"	I72	I95	I92	I67
9	I57	"	I73	I94	I9I	I66
I0	I57	"	I74	I92	I84	I66
II	I60	I67	I73	I94	I82	I66
I2	I60	I68	I74	I88	I80	I67
I3	I60	I68	I88	I88	I77	I66
I4	I59	I66	2I2	202	I77	I69
I5	I59	I67)*	2I0	I98	I90	I68
I6	I59	I64)	200	I98	I84	I67
I7	I58	I64)	20I	I94	I80	I65
I8	I57	I64)	I96	I94	I76	I66
I9	I57	I62)	I94	I97	I75	I66
20	I58	I62	I90	2I8	I72	I62
2I	I58)*	I6I)*	I84	209	I72	I60
22	I58)*	I63 Ш	I89	208	I7I	I54
23	I57)*	I68)*	I88	206	I70	I54
24	I57)*	I60)	I92	2I6	I69	I54
25	I57)*	I60	I9I	20I	I69	I54
26	I58)*	I60	I90	200	I67	I52
27	I56)*	I59	I9I	I96	I66	I5I
28	I55)*	I60	I90	208	I64	I5I
29	I55)*		I95	204	I65	прох
30	I54)*		204	204	I74	
3I	I50)*		I95		I79	
Средн.	I57	-	I84	I99	I80	-
Высш.	I60	I76	2I6	223	208	I74
Низш.	I50	прох	I58	I88	I64	прох

Средний годовой -. Высший 223. Дата, число случ. 20.04,I. Низший прох. Дата, число случ. 05.02,3I.I2,I92.

7I. р.Унгурлю – с.Унгурлю
Отметка нуля поста 728.58 м БС

Число	7	8	9	I0	II	I2
I	I56	I52	I49	I49	I49	I49
2	I56	I52	I49	I49	I49	I49
3	I56	I52	I49	I49	I49	I49
4	I56	I52	I49	I49	I49	I49
5	I55	I52	I49	I49	I49	I49
6	I55	I52	I49	I49	I49	I49
7	I55	I52	I49	I49	I49	I49
8	I55	I52	I49	I49	I49	I49
9	I55	I52	I49	I49	I49	I49
I0	I55	I52	I49	I49	I49	I49
II	I55	I52	I49	I49	I49	I49
I2	I55	I52	I49	I49	I49	I49
I3	I55	I52	I49	I49	I49	I49
I4	I55	I52	I49	I49	I49	I49
I5	I54	I52	I49	I49	I49	I49
I6	I54	I52	I49	I49	I49	I49
I7	I54	I52	I49	I49	I49	I49
I8	I54	I52	I49	I49	I49	I49
I9	I54	I52	I49	I49	I49	I49
20	I53	I52	I49	I49	I49	I49
2I	I52	I52	I49	I49	I49	I49
22	I52	I52	I49	I49	I49	I49
23	I52	I52	I49	I49	I49	I49
24	I52	I52	I49	I49	I49	I49
25	I52	I5I	I49	I49	I49	I49
26	I52	I5I	I49	I49	I49	I49
27	I52	I5I	I49	I49	I49	I49
28	I52	I50	I49	I49	I49	I49
29	I52	I50	I49	I49	I49	I49
30	I52	I49	I49	I49	I49	I49
3I	I52	I49		I49		I49
Средн.	I54	I52	I49	I49	I49	I49
Высш.	I56	I52	I49	I49	I49	I49
Низш.	I52	I49	I49	I49	I49	I49

Средний годовой -. Высший -.
Низший -.

8I.протока Малая Арна р.Чу – с.Уланбель
Отметка нуля поста 254.88 м БС

Число	I	2	3	4	5	6	7	8	9
I	50 I	44 I	50 I	53	5I	49	40	I8	6
2	50 I	44 I	50 I	52	5I	49	39	I8	4
3	50 I	48 I	50 I	52	50	49	42	I7	3
4	50 I	49 I	50 I	52	50	49	42	I5	2
5	50 I	49 I	50 I	52	50	49	42	I4	I
6	50 I	49 I	5I I	52	49	48	42	I3	I
7	50 I	49 I	5I I	52	49	48	42	I2	I
8	50 I	50 I	5I I	52	49	48	42	8	прох
9	50 I	50 I	5I I	52	49	48	4I	7	"
I0	50 I	5I I	5I I	52	49	47	40	7	"
II	50 I	5I I	5I	53	48	46	39	6	"
I2	50 I	52 I	5I	53	48	45	38	5	"
I3	50 I	5I I	5I)	53	48	44	37	3	"
I4	5I I	5I I	53)	54	48	44	36	3	"
I5	5I I	5I I	53	54	49	43	35	3	"
I6	5I I	5I I	54	53	49	43	33	2	"
I7	5I I	5I I	54	53	49	43	32	2	"
I8	5I I	5I I	54	53	49	43	32	I	"
I9	5I I	5I I	54	53	49	43	32	I	"
20	5I I	5I I	54	53	48	43	32	4	"
2I	5I I	5I I	54	53	48	42	3I	5	"
22	5I I	5I I	54	53	48	42	3I	9	"
23	5I I	5I I	53	52	49	42	3I	9	"
24	50 I	5I I	53	52	49	4I	30	9	"
25	50 I	50 I	53	52	49	4I	30	I0	"
26	48 I	50 I	53	52	49	4I	29	I0	"
27	46 I	50 I	53	52	49	4I	28	I0	"
28	45 I	50 I	53	5I	49	4I	25	I0	"
29	44 I		53	5I	49	40	23	I0	"
30	43 I		53	5I	49	40	2I	I0	
3I	44 I		53		49		2I	I0	
Средн.	49	50	52	52	49	44	34	8	-
Высш.	5I	52	54	54	5I	49	42	I8	6
Низш.	43	44	50	5I	48	40	2I	I	прох

Средний годовой прох. Высший 54. Дата, число случ. I6.03, I5.04,9. Низший прох. Дата, число случ. 08.09,3I.I0,54. Низший зимний 43. Дата, число случ. 0I.II,80,30.0I,6

90. р.Асса – с. Бийлюколь
Отметка нуля поста 6.00 м усл.

Число	I	2	3	9	I0	II	I2
I	94	97)	79	-	I02	-	I00
2	95	92	80	-	I00	-	I00
3	95	88	80	-	-	-	I00
4	95	88	80	-	-	-	98
5	96	87	80	-	-	-	99
6	96	83	78	-	-	-	98
7	95	80	74	-	-	-	98
8	95	80	68	-	-	-	97
9	97	75	69	-	-	-	97
I0	97	70	72	-	-	-	98
II	95	65	-	-	-	-	98
I2	95	65	-	-	-	-	98
I3	85	60	-	-	-	-	97
I4	85	58	-	-	-	-	96
I5	95	58	-	-	-	-	94
I6	96	58	-	-	-	-	97
I7	95	58	-	-	-	-	I00
I8	94	58	-	-	-	-	I00
I9	94	58	-	-	-	-	I00
20	94	58	-	-	-	-	92
2I	93	79	-	-	-	76	92
22	94	79	-	-	-	76	92
23	96)	8I	-	-	-	76	92
24	96)	83	-	-	-	76	92
25	95)	84	-	-	-	76	92
26	94)	84	-	-	-	78	92
27	94)	85	-	-	-	82	92
28	96)	80	-	-	-	82	92
29	97)		-	I08	-	94	92
30	97)		-	I03	-	94	92
3I	97)		-		-		92
Средн.	95	75	-	-	-	-	96
Высш.	97	97	80	I08	I02	95	I00
Низш.	85	58	-	-	-	-	92

Средний годовой -. Высший I08. Дата, число случ. 29.09,I
Низший -.

98. р.Беркуты – 4-й аул
Отметка нуля поста 603.48 м БС

Число	3	4	5	6	7	8
I	прох	62	68	64	49	47
2	"	62	68	63	49	47
3	"	62	68	6I	49	47
4	"	62	68	6I	49	47
5	80	64	70	6I	49	прох
6	74	64	70	6I	49	"
7	72	6I	70	6I	49	"
8	66	62	70	6I	49	"
9	63	62	70	60	49	"
I0	62	60	70	59	49	"
II	70	59	70	59	49	"
I2	70	59	70	59	49	"
I3	72	59	70	59	49	"
I4	77	72	69	58	49	"
I5	82	70	68	57	49	"
I6	72	68	68	54	49	"
I7	74	64	68	53	49	"
I8	72	64	68	52	49	"
I9	68	68	6I	5I	49	"
20	67	74	6I	50	49	"
2I	66	68	6I	50	48	"
22	66	65	60	50	48	"
23	66	65	59	50	48	"
24	66	68	59	50	48	"
25	66	66	57	50	48	"
26	66	65	57	49	48	"
27	64	64	57	49	48	"
28	64	64	57	49	48	"
29	65	64	57	49	48	"
30	69	64	58	49	48	"
3I	65		75		48	"
Средн.	60	64	66	55	49	-
Высш.	88	83	80	65	49	47
Низш.	прох	59	57	49	48	прох

Средний годовой -. Высший 88. Дата, число случ. I5.03,I
Низший прох. Дата, число случ. 0I.0I,3I.I2,2II.

Таблица I.2 УРОВЕНЬ ВОДЫ, см

Декада	Месяц											
	I	2	3	4	5	6	7	8	9	IO	II	I2
				67. р.Караконыз – с.Караконыз					Отметка нуля поста 6.50 м усл.			
I	52	53	58	73	84	98	8I	72	64	63	59	54
2	53	52	64	78	86	IOI	73	67	63	6I	59	55
3	52	50	65	87	89	86	73	67	62	60	57	54
Средн.	53	52	62	79	86	95	76	69	63	6I	58	54
Высш.	54	54	68	95	92	104	85	74	65	64	59	56
Дата	20,3I	0I,06	30,3I	30	0I,2I	I2,I5	0I,03	0I	0I,03	02,05	0I,25	0I,22
Число случ.	5	6	2	I	2	4	2	I	3	4	25	8
Низш.	50	50	52	68	78	82	7I	64	6I	58	55	54
Дата	23	2I,27	0I,02	0I03	08,I0	29	23	3I	2I,22	30,3I	27,29	02,3I
Число случ.	I	7	2	3	3	I	I	I	2	2	3	23

Средний годовой 67. Высший 104. Дата, число случ. I2.06,15.06,4. Низший периода летне-осенней межени 50. Дата, число случ.23.0I,27.02,8.
Низший зимнего периода –. Дата, число случ. –.

				68. р.Канысай – с.Кзылсай					Отметка нуля поста 8.43 м усл.			
I	–	–	–	28	49	45	3I	24	–	–	–	–
2	–	–	–	36	45	4I	26	–	–	–	–	–
3	–	–	24	48	45	34	24	–	–	–	–	–
Средн.	–	–	–	37	46	40	27	–	–	–	–	–
Высш.	–	–	25	52	53	46	32	24	–	–	–	–
Дата	–	–	30,3I	29,30	0I,04	0I,07	0I,04	0I,II	–	–	–	–
Число случ.	–	–	2	2	4	7	4	II	–	–	–	–
Низш.	–	–	–	23	43	33	24	–	–	–	–	–
Дата	–	–	–	0I,03	I8,3I	24,30	23,3I	–	–	–	–	–
Число случ.	–	–	–	3	7	7	9	–	–	–	–	–

Средний годовой –. Высший 53. Дата, число случ. 0I.05,04.05,4. Низший периода летне-осенней межени –.
Дата, число случ. –. Низший зимнего периода –. Дата, число случ. –.

				74. р.Шунгур – I.0 км ниже устья р.Карабулак					Отметка нуля поста 8.00 м усл.			
I	30	28	30	3I	34	39	40	37	38	33	29	28
2	30	28	30	3I	37	38	38	37	37	36	29	28
3	28	28	30	34	38	40	40	39	36	33	29	28
Средн.	29	28	30	32	36	39	39	38	37	34	29	28
Высш.	30	28	3I	34	38	40	40	40	38	36	29	28
Дата	0I,20	0I,28	I2	25,30	I9,3I	07,29	06,29	24, 27	0I,II	I0,20	0I,30	0I,3I
Число случ.	20	28	I	5	I3	II	II	4	II	II	30	3I
Низш.	28	28	29	30	33	38	38	36	36	32	29	28
Дата	2I,3I	0I,28	II	I7	0I	I3,20	I3,20	II,I2	I4,30	09	0I,30	0I,3I
Число случ.	II	28	I	I	I	8	8	2	7	I	30	3I

Средний годовой 33. Высший 40. Дата, число случ.07.06,27.08,26. Низший периода летне-осенней межени 28.
Дата, число случ. 2I.0I,3I.I2,70. Низший зимнего периода –. Дата, число случ. –.

				75. р.Кокдунен – зимовка					Отметка нуля поста 8.00 м усл.			
I	43	44	45	44	59	6I	64	67	56	52	50	47
2	43	44	45	44	56	65	6I	58	54	5I	48	46
3	43	44	44	47	56	68	6I	57	52	50	47	46
Средн.	43	44	45	45	57	65	62	6I	54	5I	48	46
Высш.	43	44	45	48	63	69	7I	68	56	52	50	47
Дата	0I,3I	0I,28	0I,I8	26,30	05	23,30	I0	02,05	0I,08	0I,08	0I,08	0I,I5
Число случ.	3I	28	I8	5	I	8	I	4	8	8	8	I5
Низш.	43	43	44	43	50	55	57	56	52	50	47	46
Дата	0I,3I	0I,04	I9,3I	I0,I8	0I	0I	24,25	23	26,30	24,3I	I8,30	I6,3I
Число случ.	3I	5	I3	9	I	I	2	I	5	8	I3	I6

Средний годовой 52. Высший 7I. Дата, число случ. I0.07,I. Низший периода летне-осенней межени 43.
Дата, число случ. I0.04,I8.04,9. Низший зимнего периода 43. Дата, число случ. 0I.0I,04.02,35.

				76. р.Каракыстак – с.Каменка					Отметка нуля поста 8.00 м усл.			
I	52	5I	52	55	73	70	76	76	67	63	62	59
2	52	5I	52	56	66	77	7I	73	66	64	62	57
3	52	5I	55	64	69	72	76	70	65	62	59	57
Средн.	52	5I	53	58	69	73	74	73	66	63	6I	58
Высш.	52	5I	56	78	76	78	79	77	68	64	62	59
Дата	0I,28	0I,28	30,3I	30	0405	I6,I9	0I,05	05,07	0I,03	I2,I8	0I,20	0I,I0
Число случ.	28	28	2	I	2	4	5	3	3	7	20	I0
Низш.	5I	5I	5I	55	63	68	70	69	63	62	59	57
Дата	29,3I	0I,28	04,05	06,I2	I3	04	I8,2I	26,3I	29,30	24,3I	2I,3I	II,3I
Число случ.	3	28	2	7	I	I	4	6	2	8	II	2I

Средний годовой 63. Высший 79. Дата, число случ. 0I.07,05.07,5. Низший периода летне-осенней межени 5I.
Дата, число случ. 29.0I,I8.03,40. Низший зимнего периода –. Дата, число случ. –.

				79. р.Аспара – пгт Гранитогорск					Отметка нуля поста 7.50 м усл.			
I	II0	II0	II0	II0	I32	I26	I54	I43	I3I	I23	I20	II3
2	I09	II0	II0	II0	I26	I36	I49	I42	I27	I22	II9	II2
3	I09	II0	III	II3	I23	I45	I43	I39	I25	I20	II6	II0
Средн.	I09	II0	II0	III	I27	I36	I5I	I4I	I27	I22	II8	II2
Высш.	III	II0	II5	II7	I42	I6I	I64	I47	I34	I23	I20	II5
Дата	0I,03	0I,28	29,3I	28,30	05	30	0I	I2	0I	0I,I5	0I,II	0I,02
Число случ.	3	28	3	3	I	I	I	I	I	I5	II	2
Низш.	I08	II0	II0	II0	II9	I2I	I42	I38	I24	I20	II5	II0
Дата	I8,28	0I,28	0I,28	02,26	29	04,06	20,2I	06,I9	29,30	23,3I	26,30	22,3I
Число случ.	8	28	28	24	I	3	2	2	2	9	5	I0

Средний годовой I23. Высший I64. Дата, число случ.0I.07,I. Низший периода летне-осенней межени I08.
Дата, число случ. I8.0I,28.0I,8. Низший зимнего периода –. Дата число случ. –.

Декада	Месяц I	2	3	4	5	6	7	8	9	I0	II	I2
				86. р.Талас - I.0 км ниже плотины Жеимбет					Отметка нуля поста 400.00 м абс.			
I	28I	292	30I	280	228	242	228	228	228	239	244	280
2	284	297	298	242	228	237	228	228	228	250	250	283
3	289	300	288	228	229	230	228	228	228	259	267	285
Средн.	285	296	295	250	228	236	228	228	228	250	254	282
Высш.	292	302	306	284	236	248	228	228	228	262	270	285
Дата	20	I7,I8	II	0I,03	27	07	0I,3I	0I,3I	0I,30	28,30	28,30	I7,3I
Число случаев	I	2	I	3	I	I	3I	3I	30	3	3	I5
Низш.	28I	290	285	228	226	228	228	228	228	229	240	273
Дата	0I,I6	0I,04	27,3I	I6,30	29	24,30	0I,3I	0I,3I	0I,30	0I	I0	0I
Число случаев	I6	4	5	I5	I	7	3I	3I	30	I	I	I

Средний годовой 255. Высший 306. Дата,число случ. II.03,I. Низший периода летне-осенней межени 226.
Дата,число случ. 29.05,I. Низший зимнего периода -. Дата,число случ. -.

				87. р.Макбель - с.Шолак-Каинды					Отметка нуля поста 8.50 м усл.			
I	34	34	34	34	48	44	44	42	38	36	34	34
2	34	34	34	36	48	44	42	40	38	36	34	34
3	34	34	34	38	48	44	42	38	38	36	34	34
Средн.	34	34	34	36	48	44	43	40	38	36	34	34
Высш.	34	34	35	39	49	45	45	42	38	37	35	34
Дата	0I,3I	0I,28	I9,3I	26,30	0I,3I	0I,30	0I,04	0I,08	0I,30	09,25	0I,30	0I,3I
Число случаев	3I	28	I3	5	3I	30	4	8	30	I7	30	3I
Низш.	33	33	33	34	48	44	4I	38	37	35	34	33
Дата	0I,3I	0I,28	0I,I8	0I,I2	0I,3I	0I,30	2I,3I	I9,3I	0I,30	0I,3I	0I,30	0I,3I
Число случаев	3I	28	I8	I2	3I	30	I0	I3	30	I4	30	3I

Средний годовой 38. Высший 49. Дата,число случаев 0I.05,3I.05,3I. Низший периода летне-осенней межени 33.
Дата число случ. 0I.0I,3I.I2,I08. Низший зимнего периода -. Дата,число случ. -.

				88. р. Шалсу - с.Подгорное					Отметка нуля поста 7.00 м усл.			
I	I56	I56	I57	I57	I69	I69	I73	I72	I63	I60	I57	I56
2	I55	I56	I57	I57	I72	I72	I70	I67	I62	I58	I57	I56
3	I55	I56	I56	I62	I68	I75	I70	I66	I62	I58	I57	I56
Средн.	I55	I56	I57	I59	I70	I72	I7I	I68	I62	I59	I57	I56
Высш.	I56	I56	I58	I66	I73	I76	I75	I75	I64	I62	I58	I56
Дата	0I, 3I	0I,28	04,I7	29,30	I3,20	27,28	0I,3I	0I,02	0I,02	0I,02	15,24	0I,3I
Число случаев	I5	25	9	2	6	2	2	2	2	2	3	3I
Низш.	I55	I55	I56	I56	I66	I67	I66	I64	I6I	I58	I56	I56
Дата	I0,27	04,06	0I,3I	07,II	27,30	04,05	2I,22	29,3I	20,29	II,3I	I2,30	0I,3I
Число случаев	I6	3	I4	5	4	2	2	3	6	2I	2	3I

Средний годовой I62. Высший I76. Дата,число случ. 27.06,28.06,2. Низший периода летне-осенней межени I56.
Дата,число случ. 0I.03,II.04,I9. Низший зимнего периода I55. Дата,число случ. I0.0I,06.02,I9.

				95. р.Тамды - с.Шолактау					Отметка нуля поста 545.50 м БС			
I	прох	прох	II7	I23	I20	II5	III	прох	прох	прох	прох	прох
2	прох	-	I39	I27	II7	II3	-	прох	прох	прох	прох	прох
3	прох	III	I30	I26	II4	III	прох	прох	прох	прох	прох	прох
Средн.	прох	-	I25	I25	II7	II3	-	прох	прох	прох	прох	прох
Высш.	прох	II2	I48	I34	I24	II6	III	прох	прох	прох	прох	прох
Дата	0I,3I	20	I6	I6	0I	0I,04	0I,I2	0I,3I	0I,30	0I,3I	0I,30	0I,3I
Число случаев	3I	I	I	I	I	4	I2	3I	30	3I	30	3I
Низш.	прох	прох	III	I22	II4	III	прох	прох	прох	прох	прох	прох
Дата	0I,3I	0I,I2	0I	04,I2	25,3I	24,30	I3,3I	0I,3I	0I,30	0I,3I	0I,30	0I,3I
Число случаев	3I	I2	I	7	7	7	I9	3I	30	3I	30	3I

Средний годовой -. Высший I48. Дата,число случ. I6.03,I. Низший периода летне-осенней межени -.
Дата,число случ. -. Низший зимнего периода -. Дата,число случ. -.

				96. р.Коктал - 2.8 км ниже устья р.Карашат					Отметка нуля поста 624.50 м абс.			
I	прох	прох	66	8I	76	59	53	-	прох	прох	прох	прох
2	прох	26	96	88	65	56	52	прох	прох	прох	прох	прох
3	прох	57	89	86	60	54	5I	прох	прох	прох	прох	прох
Средн.	прох	-	84	85	67	56	52	-	прох	прох	прох	прох
Высш.	прох	58	I0I	III	80	60	54	5I	прох	прох	прох	прох
Дата	0I,3I	27,28	I8,I9	I5	0I	0I,04	0I,02	0I	0I,30	0I,3I	0I,30	0I,3I
Число случаев	3I	2	2	I	I	4	2	I	30	3I	30	3I
Низш.	прох	прох	58	78	58	54	5I	прох	прох	прох	прох	прох
Дата	0I,3I	0I,I5	0I,04	II,I3	27,3I	22,30	26,3I	02,3I	0I,30	0I,3I	0I,30	0I,3I
Число случаев	3I	I5	4	3	5	9	6	30	30	3I	30	3I

Средний годовой -. Высший III. Дата,число случ. I5.04,I. Низший периода летне-осенней межени прох.
Дата,число случаев 0I.0I,3I.I2,I98. Низший зимнего периода -. Дата,число случ. -.

Таблица 1.3

Расход воды

1. Расходы воды приведены в таблицах трех типов: а) полная таблица среднесуточных расходов воды; б) таблица среднедекадных и месячных расходов воды(для постов №№ 28,47,64,67,68,74,75,76,79,80,86,87,88,95,96); в) сокращенная таблица среднесуточных расходов воды(для постов № 23,54,56,58,66,71,98).

2. Отсутствие стока воды обозначается "нб".Прочерк (–) обозначает,что сведения отсутствуют.

3. Над таблицей приведены следующие значения: W – объем стока,куб.км; М – модуль стока, л/с кв.км; Н – слой стока,мм; F – площадь водосбора, кв.км.

4. Наибольшие и наименьшие месячные и годовые значения расхода воды даны,как правило,по наблюденным срочным и внесрочным значениям уровней с учетом уровней при измерениях расходов воды.

В таблицах подчеркнуты расходы за те даты,в которые наблюдался наибольший и наименьший расходы за месяц. Если наибольший и наименьший расходы за месяц наблюдались в один день,то расход в этот день подчеркнут дважды.

5. Если наименьший расход воды или отсутствие стока наблюдалось в году много раз не подряд,то в таблице даны первая и последняя даты их наступления,а также число дней,в течение которых они отмечались(число случаев).

6. Для сравнения экстремальных значений расходов воды за год приведены экстремальные их значения за период наблюдений,помещенные в нижней строке таблицы.

7. Знак I у номеров пунктов наблюдений указывает на наличие частных пояснений,приведенных в конце таблицы.

Таблица 1.3. **Расход воды, куб. м/с** — 1. р.Сырдарья – выше устья р.Келес — Т.5 Вып.3 1981

Число	Месяц 1	2	3	4	5	6	7	8	9	10	11	12
	W = 11.4 куб.км									F = -		
I	189	231	702	392	665	583	396	814	224	281	233	264
2	187	235	750	377	644	614	400	822	204	272	235	262
3	189	239	758	377	722	620	400	763	182	239	224	249
4	185	235	754	405	778	583	379	714	178	241	200	241
5	182	229	758	418	770	533	358	700	172	239	198	228
6	178	231	734	421	762	508	356	696	175	228	309	212
7	189	235	655	414	699	482	388	647	187	230	292	210
8	183	229	631	411	613	457	365	580	189	216	264	204
9	185	227	627	421	644	446	358	463	175	212	210	206
10	183	235	627	434	655	405	363	408	172	220	196	237
II	182	233	639	427	666	415	372	394	195	224	204	264
12	173	233	612	434	677	408	342	385	186	237	189	266
13	171	233	556	448	666	396	320	298	193	235	187	266
14	173	233	535	471	601	381	331	237	193	237	193	270
15	178	233	525	414	588	358	443	224	200	235	189	264
16	178	233	516	479	588	386	493	216	210	230	186	262
17	183	233	506	475	640	365	535	216	220	233	193	249
18	189	239	496	507	666	342	570	208	206	230	200	241
19	175	239	470	567	673	336	538	212	200	228	195	237
20	173	247	444	607	700	314	528	230	191	220	189	230
2I	190	245	418	672	757	312	552	254	187	218	196	228
22	200	247	398	692	738	272	552	279	191	233	193	233
23	194	247	379	722	691	247	570	314	198	233	196	230
24	200	249	360	730	666	239	582	325	220	239	198	228
25	205	291	340	699	640	243	604	340	256	233	202	224
26	206	400	338	685	604	243	623	349	270	235	200	237
27	216	460	350	678	575	235	639	323	264	228	279	241
28	227	549	365	685	549	258	647	264	258	233	235	216
29	215		368	685	516	365	643	258	266	233	204	220
30	229		384	665	498	386	702	245	281	235	204	233
31	231		397		518		770	235		233		220
Декада												
I	185	233	700	407	695	523	376	661	186	238	236	231
2	178	236	530	483	646	370	447	262	199	231	192	255
3	210	336	372	691	614	281	626	290	239	232	211	228
Средн.	192	263	529	527	651	391	488	400	208	234	213	238
Наиб.	231	623	762	746	794	630	778	830	287	283	309	270
Наим.	170	227	336	358	494	231	312	204	169	212	186	200

Период	Средний расход воды	Наибольший: расход	Дата: первая	Дата: последняя	Число случаев	Наименьший периода летне-осенней межени: расход	Дата: первая	Дата: последняя	Число случаев
За год	361	830	02.08		I	I69	06.09		I

Таблица I.3 РАСХОД ВОДЫ, КУБ/ М/С — 2. р.Сырдарья – нижний бьеф Чардаринского водохранилища — Т.5 Вып.3 1981

Число	Месяц I	2	3	4	5	6	7	8	9	I0	II	I2
	W = 9.59 куб.км			M = I.75 л/с кв.км				H = 55 мм			F = 174000 кв.км	
I	65.1	72.7	70.2	71.5	780	791	697	611	95.0	I04	I04	I04
2	65.1	70.2	70.2	70.2	780	803	701	595	97.2	99.4	I02	I04
3	60.0	68.9	70.2	68.9	780	803	683	596	97.2	I04	I02	I04
4	60.0	67.6	73.3	68.9	811	803	683	510	97.2	I04	I17	I04
5	60.0	65.1	74.0	74.0	886	803	679	493	95.0	99.4	I19	I04
6	60.0	74.0	67.6	434	858	803	690	480	93.0	99.4	91.1	I02
7	60.0	67.6	67.6	589	850	795	683	467	93.0	99.4	71.5	I02
8	61.2	67.6	72.7	568	850	756	679	490	93.0	99.4	91.1	I04
9	62.5	66.3	72.7	540	834	753	683	452	91.1	99.4	97.2	99.4
I0	63.8	65.1	70.2	554	854	764	683	437	93.0	99.4	97.2	99.4
II	63.8	66.3	66.3	558	850	719	694	390	95.0	99.4	97.2	99.4
I2	58.8	72.7	72.7	568	846	697	690	382	89.1	97.2	97.2	99.4
I3	60.0	72.7	70.2	533	846	741	686	284	89.1	97.2	99.4	99.4
I4	58.8	71.5	67.6	540	846	741	676	238	89.1	97.2	97.2	99.4
I5	62.5	72.7	70.2	540	842	745	683	145	87.1	97.2	99.4	99.4
I6	62.5	72.7	70.2	564	842	737	683	119	91.1	97.2	99.4	99.4
I7	62.5	70.2	68.9	596	842	726	676	122	99.4	95.0	99.4	99.4
I8	65.1	67.6	67.6	582	846	734	654	117	93.0	97.2	99.4	99.4
I9	65.1	68.9	70.2	596	850	734	654	99.4	91.1	97.2	99.4	97.2
20	66.3	68.9	70.2	596	822	730	661	75.3	87.1	I04	I02	99.4
2I	67.6	70.2	70.2	650	795	730	676	83.2	87.1	I08	I04	97.2
22	75.3	70.2	71.5	712	787	730	683	89.1	95.0	95.0	I04	95.0
23	72.7	70.2	70.2	822	791	737	676	89.1	I04	99.4	99.4	99.4
24	65.1	79.2	70.2	791	795	734	683	89.1	99.4	97.2	99.4	99.4
25	65.1	75.3	71.5	753	787	719	694	91.1	97.2	97.2	99.4	I04
26	62.5	74.0	68.9	784	787	726	668	95.0	99.4	95.0	I02	99.4
27	67.6	70.2	70.2	787	784	726	668	93.0	99.4	95.0	I02	95.0
28	71.5	70.2	70.2	784	772	726	679	91.1	99.4	95.0	I02	95.0
29	71.5		71.5	784	780	741	690	91.1	99.4	95.0	I02	97.2
30	72.7		70.2	784	780	726	686	91.1	106	97.2	I02	99.4
31	71.5		71.5		787		647	89.1		I02		99.4
Декада												
I	61.8	68.5	71.1	304	828	787	686	515	94.5	I01	99.2	I03
2	62.5	70.4	69.4	567	843	730	676	I97	91.1	97.9	99.0	99.2
3	69.4	72.4	70.6	765	786	730	677	90.2	98.6	97.8	I02	98.2
Средн.	64.7	70.3	70.4	545	818	749	680	262	94.7	98.8	99.9	I00
Наиб.	85.2	81.2	I02	826	906	807	712	622	II7	II7	234	I28
Наим.	57.5	65.1	61.2	62.5	726	672	292	75.3	68.9	75.3	71.5	95.0

Период	Средний расход воды	Наибольший: расход	Дата: первая	Дата: последняя	Число случаев	Наименьший периода летне-осенней межени: расход	Дата: первая	Дата: последняя	Число случаев
За год	304	906	05.05		I	57.5	I2.0I	I4.0I	2
I965-8I	431	I880	27.06.69		I	0.000	06.08	I4.08.74	9

Таблица I.3 РАСХОД ВОДЫ, КУБ. М/С 4. р.Сырдарья - уч.Коктюбе Т.5 Вып.3 I98I

Число	Месяц I	2	3	4	5	6	7	8	9	I0	II	I2
	W = 10.8 куб.км										P = -	
I	II2	II2	I39	I08	760	825	763	729	2I2	I50	I25	I30
2	II7	I2I	I27	I09	766	838	763	735	209	I46	I24	I26
3	I24	I24	II5	II3	766	857	772	732	208	I42	I24	I22
4	I23	I22	I08	II8	760	885	772	7I7	206	I47	I25	II5
5	I04	I20	I05	II8	760	909	760	677	204	I49	I27	I02
6	94.5	II8	I02	II5	769	909	748	654	204	I44	I27	II3
7	88.9	II6	99.5	III	772	90I	723	635	208	I38	I27	I38
8	86.4	II4	97.2	I08	795	893	7I7	598	204	I33	I27	I42
9	85.2	III	97.2	I07	838	897	7II	546	204	I33	I30	I42
I0	84.I	I09	I02	I24	86I	90I	7II	536	203	I30	I4I	I39
II	84.4	I07	I02	244	853	90I	7II	530	I98	I27	I29	I30
I2	84.4	I07	I0I	388	838	869	708	530	I97	I27	II8	I25
I3	84.1	I06	I0I	437	835	849	706	508	I95	I27	II8	I24
I4	83.8	I06	I04	464	842	845	703	482	I92	I27	I2I	I22
I5	82.9	I05	I09	485	853	8I8	708	464	I89	I25	I2I	I20
I6	83.2	I05	II7	498	865	785	7II	437	I86	I25	I2I	I20
I7	82.9	I04	I22	503	865	785	7I4	4I5	I83	I25	I2I	I2I
I8	82.6	I06	I24	519	869	80I	706	324	I78	I25	I22	I2I
I9	82.6	98.0	I25	533	885	80I	703	285	I74	I24	I20	I20
20	82.9	98.0	I36	549	885	798	700	256	I70	I24	II8	II9
2I	83.8	II7	I49	574	885	778	688	248	I67	I24	II5	I20
22	83.5	I08	I56	582	885	772	677	238	I67	I25	II8	I20
23	77.9	78.2	I60	588	877	760	67I	232	I64	I26	I2I	I24
24	70.5	70.2	I52	596	865	766	688	2I8	I60	I26	I25	I22
25	72.2	72.8	I36	6I2	838	766	703	2I7	I55	I27	I30	I22
26	74.5	96.5	I25	657	8I8	766	7I4	220	I52	I27	I36	I24
27	82.0	II8	II8	7II	8I5	772	723	224	I56	I25	I35	I24
28	94.5	I33	II2	748	8I2	775	726	220	I60	I25	I29	I20
29	II7		I08	74I	822	769	735	2I7	I58	I25	I27	I2I
30	II7		I08	744	8I8	766	732	2I7	I55	I26	I30	I25
3I	II2		I08		8I8		726	2I7		I27		I33
Декада I	I02	II7	I09	II3	785	882	744	656	206	I4I	I28	I27
2	83.4	I04	II4	462	859	825	707	423	I86	I26	I2I	I22
3	89.5	99.2	I2I	655	84I	769	708	224	I59	I26	I27	I23
Средн.	91.5	I07	II5	4I0	829	826	7I9	428	I84	I3I	I25	I24
Наиб.	I27	I27	I60	754	889	92I	778	735	2I4	I52	I42	I44
Наим.	70.0	70.0	96.5	I07	757	760	67I	2I5	I52	I24	II3	I02

Период	Средний расход воды	Наибольший расход	Дата первая	Дата последняя	Число случаев	Наименьший периода летне-осенней межени расход	Дата первая	Дата последняя	Число случаев	Наименьший зимнего периода расход	Дата первая	Дата последняя	Число случаев
За год	34I	92I	05.06		I	I02	05.I2		I	70.0	24.0I	24.02	2

Таблица I.3 РАСХОД ВОДЫ, КУБ. М/С 6. р.Сырдарья - ж.-д.ст.Тюмень-Арык Т.5 Вып.3 I98I

Число	Месяц I	2	3	4	5	6	7	8	9	I0	II	I2
	W = 8.52 куб.км				M = I.23 л/с кв.км			H = 39 мм			F = 2I9000 кв.км	
I	I24	II0	79.0	II4	656	602	542	488	I78	I43	I24	I2I
2	I25	II3	I09	II0	665	6I2	538	497	I78	I42	I25	I2I
3	I25	II4	I20	II0	668	632	538	50I	I72	I39	I24	I35
4	I27	II6	I25	I08	659	642	535	508	I74	I39	I24	I39
5	I23	II7	I24	II0	656	668	528	5I4	I78	I39	I23	I38
6	II8	II8	II3	I07	662	696	525	504	I80	I39	I23	I24
7	II4	II5	I09	I00	656	729	52I	482	I78	I36	I2I	I09
8	II0	II0	I06	98.0	662	752	508	448	I78	I35	I24	I08
9	I05	I06	98.0	92.0	665	768	482	417	I75	I34	I24	II8
I0	I0I	I06	97.0	92.0	668	763	465	388	I77	I3I	I24	II9
II	98.0	I04	95.0	88.0	686	763	453	355	I78	I29	I25	I29
I2	96.0	I04	94.0	93.0	7I0	763	448	342	I78	I29	I29	I29
I3	95.0	I03	95.0	I67	662	774	448	339	I78	I27	I29	I27
I4	94.0	I04	96.0	243	642	763	448	337	I72	I24	I2I	I26
I5	92.0	I05	96.0	370	632	712	448	328	I70	II4	II7	I2I
I6	90.0	99.0	97.0	430	632	684	439	324	I70	II4	II7	II9
I7	88.0	97.0	I02	442	642	642	436	3I5	I67	II5	II7	II5
I8	88.0	98.0	I08	458	657	597	450	289	I6I	II4	II7	II5
I9	88.0	I00	II2	458	673	572	442	273	I6I	II4	II7	II4
20	87.0	I00	II6	468	673	572	448	253	I6I	II4	II7	II3
2I	85.0	95.0	II6	484	668	572	442	225	I58	II4	II7	II4
22	85.0	88.0	I2I	496	662	567	439	I99	I58	II2	II5	II4
23	83.0	92.0	I25	508	647	548	445	I96	I58	III	II4	II3
24	82.3	98.0	I34	5I9	647	542	436	I93	I54	II5	II7	II2
25	8I.7	87.0	I37	53I	642	535	425	I93	I53	III	II8	II4
26	8I.0	78.0	I39	543	637	535	425	I87	I50	II2	II9	II4
27	67.2	62.2	I39	543	6I2	542	439	I8I	I47	II4	I2I	II4
28	62.4	60.5	I32	562	592	535	442	I80	I42	II9	I29	I2I
29	6I.3		I25	620	582	548	459	I84	I40	I27	I29	II7
30	80.0		I23	648	577	555	477	I8I	I50	I27	I26	II4
3I	99.0		II7		597		480	I78		I27		II5
Декада I	II7	II2	I08	I04	662	686	5I8	475	I77	I38	I24	I23
2	9I.6	I0I	I0I	322	66I	684	446	3I6	I70	II9	I2I	I2I
3	78.9	82.6	I28	545	624	548	446	I9I	I50	II7	I20	II5
Средн.	95.4	I00	II3	324	648	640	469	323	I65	I24	I22	II9
Наиб.	I27	I2I	I39	65I	7I3	774	542	5I4	I8I	I43	I30	I39
Наим.	60.5	60.5	67.2	88.0	572	53I	423	I78	I40	III	II4	I06

Период	Средний расход воды	Наибольший расход	Дата первая	Дата последняя	Число случаев	Наименьший периода летне-осенней межени расход	Дата первая	Дата последняя	Число случаев	Наименьший зимнего периода расход	Дата первая	Дата последняя	Число случаев
За год	270	774	I3.06		I	60.5	26.0I	28.02	4				
I9I4-8I	567	2730	30.06.34		I	20.0	25.08.7I		I	27.0	0I.04.76		I

Таблица I.3 РАСХОД ВОДЫ, КУБ. М/С 7. р.Сырдарья - рзд Кергельмес Т.5 Вып.3 I98I

Число	Месяц I	2	3	4	5	6	7	8	9	I0	II	I2
	W = 7.38 куб.км										F = -	
I	I09	9I.0	86.2	I24	356	507	48I	437	I99	I32	I05	I6I
2	I08	90.8	86.0	I20	382	5I6	48I	446	I96	I30	I06	I49
3	I07	90.6	85.8	II6	4I4	520	484	454	I92	I30	I07	II0
4	I07	90.4	85.7	II2	433	520	48I	462	I88	I30	I08	I09
5	I07	90.3	85.5	I09	444	520	477	467	I88	I30	I09	II5
6	I06	90.I	85.3	I07	448	525	473	467	I88	I28	I09	I25
7	I06	89.9	85.2	I05	450	529	47I	469	I90	I23	I09	I4I
8	I08	89.8	85.0	I04	448	538	47I	473	I92	I2I	I08	I7I
9	II0	89.6	84.8	I03	452	552	469	473	I90	II9	I08	I85
I0	I07	89.4	84.6	99.5	454	566	465	462	I88	II7	I08	I82
II	I04	89.2	84.5	94.8	456	576	460	444	I86	II6	I08	I79
I2	I0I	89.I	84.3	89.3	460	585	450	4I4	I85	II5	I09	I74
I3	98.8	88.9	I0I	85.6	469	592	439	394	I83	II2	I09	I74
I4	97.6	88.7	98.5	82.9	479	592	429	370	I83	III	III	I7I
I5	95.8	88.6	97.6	85.6	494	594	429	360	I82	II0	II2	I69
I6	94.0	88.4	96.7	I02	50I	590	427	352	I79	I07	II2	I62
I7	93.0	88.2	96.7	I37	498	585	423	346	I76	I04	I09	I48
I8	92.5	88.I	97.6	I75	498	573	420	336	I74	I03	I05	I40
I9	92.0	87.9	97.6	204	498	559	420	330	I69	I03	I03	I35
20	93.0	87.7	98.5	229	503	543	420	3I9	I65	I03	I06	I29
2I	92.8	87.5	I03	245	507	525	423	304	I63	I02	I02	I27
22	92.7	87.4	I08	255	5I6	5I2	425	286	I60	I02	III	I28
23	92.5	87.2	III	268	5I8	507	425	263	I57	I0I	I34	I25
24	92.3	87.0	II3	279	520	505	427	239	I56	I0I	I54	I25
25	92.2	86.9	II5	290	5I8	503	429	223	I54	I02	I58	I26
26	92.0	86.7	II8	302	5I8	498	427	220	I52	99.5	I60	II3
27	9I.8	86.5	I2I	3I3	5I8	488	423	2I6	I49	98.5	I62	87.6
28	9I.6	86.3	I25	323	5I6	484	420	2II	I46	99.5	I62	55.6
29	9I.5		I28	334	5I2	48I	4I8	205	I44	I0I	I59	59.6
30	9I.3		I30	346	507	479	423	I99	I40	I0I	I59	69.0
3I	9I.I		I30		505		427	I99		I03		74.3
Декада I	I08	90.2	85.4	II0	428	529	475	46I	19I	I26	I08	I45
2	96.2	88.5	95.3	I29	486	579	432	366	I78	I08	I08	I58
3	92.0	86.9	II8	296	5I4	498	424	233	I52	I0I	I46	99.I
Средн.	98.3	88.6	I00	I78	477	535	443	350	I74	III	I2I	I33
Наиб.	II0	9I.0	I30	350	520	592	484	475	200	I36	I63	I85
Наим.	9I.I	86.3	84.3	82.0	354	479	4I8	I99	I40	98.5	I0I	55.8

Период	Средний расход воды	Наибольший расход	Дата первая	Дата последняя	Число случаев	Наименьший периода летне-осенней межени расход	Дата первая	Дата последняя	Число случаев	Наименьший зимнего периода расход	Дата первая	Дата последняя	Число случаев
За год	234	592	I3.06	I6.06	4	98.5	27.I0		I	82.0	I5.04		1
1962-8I	346	I540	I8.05.63		I	24.0	27.08.74		I	22.4	03.I2.76		I

Таблица I.3 РАСХОД ВОДЫ, КУБ. М/С 9. р.Сырдарья - пгт Тасбугет Т.5 Вып.3 I98I

Число	Месяц I	2	3	4	5	6	7	8	9	I0	II	I2
	W = 4.60 куб.км										F = -	
I	I58	69.9	74.1	94.0	I77	239	229	I79	I74	I46	I0I	9I.I
2	I26	75.5	86.5	I08	I84	248	228	I79	I84	I45	I05	78.9
3	I24	78.0	94.0	I02	I88	259	227	I8I	I74	I44	II2	72.5
4	I24	74.5	87.4	97.0	I97	262	227	I83	I69	I38	II2	63.8
5	I24	75.5	86.0	97.0	2I0	265	227	I8I	I69	I36	II0	63.8
6	I23	75.5	86.0	97.0	208	27I	22I	I83	I69	I35	I07	78.2
7	I23	75.5	9I.7	97.0	208	263	2I5	I85	I69	I33	I06	89.3
8	I23	73.9	98.9	97.0	208	260	2I2	I86	I69	I32	I06	95.4
9	I22	79.7	I06	97.0	208	276	200	I88	I68	I29	I07	I07
I0	I2I	97.0	II4	97.0	208	288	I86	I92	I64	I29	I20	II8
II	I2I	99.8	II4	96.0	206	294	I83	I96	I62	I28	I22	II5
I2	II8	I09	I42	94.0	202	300	I78	I92	I56	I24	I20	II5
I3	II5	I07	I28	90.0	I99	300	I77	I87	I59	I08	II6	II5
I4	II2	II2	II5	89.0	I94	30I	I80	I88	I62	I05	I20	II6
I5	II0	94.0	II5	88.0	I94	304	I72	I86	I62	I00	I22	II4
I6	I07	72.4	II5	89.0	2I0	307	I70	I92	I62	I02	I24	II6
I7	I02	67.2	II4	92.0	208	307	I72	208	I62	II8	I25	I8
I8	I02	63.4	II4	II4	208	304	I68	I93	I6I	I2I	II6	II7
I9	I00	5I.2	II4	I64	208	282	I63	I79	I59	II8	II6	II6
20	96.0	50.6	II4	I92	208	277	I56	I77	I58	I04	II6	III
2I	84.0	56.I	II4	I88	208	274	I53	I79	I56	I02	68.9	III
22	62.2	6I.2	I06	I85	208	256	I53	I97	I55	I00	86.4	III
23	6I.6	69.0	94.0	I85	220	250	I53	200	I54	I0I	93.I	III
24	54.0	72.7	87.0	I87	234	25I	I54	203	I54	I0I	I00	III
25	55.4	72.7	90.0	I93	240	24I	I60	I94	I54	I02	I07	I09
26	56.7	72.7	94.0	I88	240	240	I68	I9I	I52	I03	I04	I06
27	57.2	72.7	89.0	I79	240	239	I74	I84	I50	I04	I02	I03
28	59.8	72.7	89.0	I77	240	236	I70	I84	I50	I05	I02	I0I
29	60.3		92.0	I77	240	234	I65	I85	I49	I05	I06	98.0
30	63.2		I03	I77	240	232	I65	I78	I46	I04	I06	95.5
3I	63.8		II6		259		I72	I70		I02		90.3
Декада I	I27	77.5	92.5	98.3	200	263	2I7	I84	I7I	I37	I09	85.8
2	I08	82.7	II8	III	204	298	I72	I90	I60	II3	II9	II5
3	6I.6	68.7	97.6	I84	232	245	I62	I88	I52	I03	97.5	I04
Средн.	97.7	76.8	I03	I3I	2I2	269	I83	I87	I6I	II7	I08	I02
Наиб.	I74	II4	I43	I97	240	307	230	209	I85	I46	I24	II8
Наим.	54.0	47.4	69.9	80.0	I77	232	I53	I70	I46	98.0	68.9	63.8

Период	Средний расход воды	Наибольший расход	Дата первая	Дата последняя	Число случаев	Наименьший периода летне-осенней межени расход	Дата первая	Дата последняя	Число случаев	Наименьший зимнего периода расход	Дата первая	Дата последняя	Число случаев
За год	I46	307	I6.06	I8.06	3	98.0	I6.I0		I	47.4	20.02		I

Таблица I.3 РАСХОД ВОДЫ, КУБ. М/С 10. р.Сырдарья - к.-д.ст.Караозек Т.5 Вып.3 1981

Число	Месяц I	2	3	4	5	6	7	8	9	10	11	12
	W = 3.66 куб.км										F = -	
I	80.2	56.0	78.8	61.4	184	208	134	101	181	129	99.3	135
2	79.5	54.7	78.7	53.6	208	203	128	102	178	127	99.3	124
3	78.7	53.3	78.6	60.0	218	184	122	102	175	126	102	116
4	78.0	51.9	78.5	58.7	208	203	116	103	167	119	102	109
5	77.2	50.6	78.4	39.2	201	189	110	104	169	118	106	94.6
6	76.4	49.2	78.3	39.2	193	198	108	105	168	115	106	79.1
7	75.7	47.8	78.2	34.4	179	198	102	106	166	115	111	59.0
8	74.9	46.4	78.2	39.2	186	193	98.0	107	164	114	113	46.6
9	74.2	45.1	78.1	40.4	184	203	97.0	108	168	112	115	71.8
10	73.4	43.7	78.0	42.8	177	226	97.0	109	171	104	120	84.0
11	72.6	42.3	77.9	41.6	170	218	100	110	171	103	134	94.1
12	71.9	41.0	77.8	41.6	174	218	110	111	172	102	142	96.6
13	71.1	39.6	77.7	42.8	189	239	115	112	172	102	132	102
14	70.3	38.2	77.6	47.6	184	252	119	113	173	99.3	132	106
15	69.6	36.8	73.6	66.8	193	252	116	114	176	97.0	132	109
16	68.8	35.4	72.2	66.8	193	267	112	115	175	97.0	132	112
17	68.1	34.1	64.1	66.8	184	267	107	116	171	100	134	114
18	67.3	32.7	48.8	74.9	170	275	104	117	171	98.2	134	118
19	66.5	31.3	48.8	156	174	259	102	118	171	97.0	128	120
20	65.8	36.0	51.2	184	170	224	101	119	169	94.7	129	121
21	65.0	40.8	52.4	143	165	208	99.0	120	168	92.5	118	119
22	64.3	45.6	52.4	132	170	200	98.0	121	168	85.6	91.6	118
23	63.5	50.3	46.4	128	165	184	98.0	122	167	87.9	93.8	118
24	62.7	55.0	70.8	138	160	176	98.0	123	166	87.9	108	119
25	62.0	59.8	72.2	160	179	170	98.0	125	164	90.2	117	121
26	61.2	64.6	65.4	184	186	164	98.0	127	161	91.3	141	125
27	60.4	69.3	45.2	189	189	158	98.0	129	152	92.5	140	127
28	59.7	74.0	44.0	177	196	152	98.0	150	138	92.5	140	128
29	58.9		36.8	170	191	145	99.0	186	136	94.7	138	129
30	58.2		41.6	174	184	140	100	200	135	97.0	140	121
31	57.4		53.6		198		100	196		99.3		98.2
Декада												
I	76.8	49.9	78.4	46.9	194	200	111	105	171	118	107	92.1
2	69.2	36.7	67.0	78.9	180	248	109	114	172	99.0	133	109
3	61.2	57.4	52.8	160	180	170	98.5	145	156	91.9	123	120
Средн.	68.8	47.3	65.6	95.1	185	206	106	122	166	103	121	108
Наиб.	80.2	74.0	78.8	203	224	275	134	202	182	130	145	137
Наим.	57.4	31.3	35.6	34.4	156	140	97.0	101	134	84.5	90.2	41.7

Период	Средний расход воды	Наибольший расход	Дата первая	Дата последняя	Число случаев	Наименьший периода летне-осенней межени расход	Дата первая	Дата последняя	Число случаев	Наименьший зимнего периода расход	Дата первая	Дата последняя	Число случаев
За год	116	275	18.06		I	84.5	22.10		I	31.3	19.02		I
1914-81	225	1190	09.06.25		I	I.80	20.06.62		I	9.00	31.03	01.04.78	2

Таблица I.3 РАСХОД ВОДЫ, КУБ. М/С II. р.Сырдарья - пгт Джусалы Т.5 Вып.3 1981

Число	Месяц I	2	3	4	5	6	7	8	9	10	11	12
	W = 3.66 куб.км										F = -	
I	92.9	38.5	52.3	59.5	141	139	143	109	160	99.7	112	112
2	107	42.5	56.5	56.7	143	141	142	109	148	99.7	110	108
3	108	47.9	60.0	59.5	143	149	143	112	143	99.7	110	115
4	108	56.7	68.4	63.7	149	153	148	117	141	103	112	121
5	107	64.3	78.7	60.9	159	151	154	119	139	107	113	122
6	104	70.9	94.6	60.2	161	155	153	123	135	111	114	107
7	97.8	75.4	104	57.2	155	161	151	126	133	115	114	86.1
8	101	78.9	104	54.9	151	155	148	127	131	119	115	70.4
9	103	79.2	102	54.0	149	155	145	130	128	122	119	50.8
10	104	80.5	99.8	54.0	147	155	146	137	126	126	119	50.2
11	102	81.7	103	54.0	143	159	135	144	124	135	120	50.3
12	101	89.9	108	54.0	139	181	138	149	124	135	125	55.6
13	103	93.6	121	55.3	135	202	139	152	123	133	135	61.0
14	99.3	96.1	133	55.8	134	224	140	156	121	133	135	79.7
15	100	103	149	55.3	135	224	138	158	121	128	134	91.0
16	101	112	116	54.0	141	226	131	159	118	114	130	102
17	95.2	117	97.0	54.0	143	227	127	160	118	114	130	100
18	91.0	122	89.0	65.8	143	227	125	164	117	112	130	107
19	88.6	116	78.6	77.5	139	227	122	164	117	115	130	110
20	87.5	99.4	73.2	89.2	132	228	116	167	117	116	128	109
21	83.8	78.0	70.3	101	126	229	111	172	117	119	127	115
22	87.0	65.4	66.5	106	128	229	107	172	116	119	126	135
23	73.2	50.7	66.5	114	125	211	105	173	112	116	124	130
24	60.0	44.2	65.1	121	129	190	104	174	111	112	122	126
25	52.4	43.6	64.4	121	125	174	104	181	111	110	121	122
26	48.7	48.7	62.3	121	128	172	104	191	111	108	119	115
27	45.6	47.9	65.1	125	132	181	106	196	111	108	118	112
28	42.0	50.5	67.4	135	135	180	106	185	107	108	116	106
29	35.5		64.4	139	135	173	107	176	105	110	115	106
30	36.2		63.0	141	135	159	109	174	102	112	113	105
31	37.0		62.3		135		110	184		112		106
Декада												
I	103	63.5	82.2	58.1	150	151	147	121	138	110	114	94.2
2	96.9	103	106	61.5	138	212	131	157	120	124	130	86.6
3	54.6	53.4	65.2	123	130	190	107	180	110	112	120	116
Средн.	83.9	74.7	84.0	80.7	139	185	128	154	123	115	121	99.6
Наиб.	108	122	146	141	161	234	154	196	161	135	135	136
Наим.	36.2	38.5	51.7	53.5	125	139	104	109	101	99.7	110	49.6

Период	Средний расход воды	Наибольший расход	Дата первая	Дата последняя	Число случаев	Наименьший периода летне-осенней межени расход	Дата первая	Дата последняя	Число случаев	Наименьший зимнего периода расход	Дата первая	Дата последняя	Число случаев
За год	116	234	22.06		I	99.7	01.10	03.10	3	36.2	29.01	30.01	2
1961-81	244	1480	25.03.61		I	4.47	09.08.75		I	2.82	26.11.77		I

Таблица I.3 РАСХОД ВОДЫ, КУБ. М/С — I2. р.Сырдарья – свх Казалинский — Т.5 Вып.3 I98I

Число	Месяц I	2	3	4	5	6	7	8	9	I0	II	I2
	W = 3.85 куб.км										P = -	
I	93.6	35.2	39.0	80.0	I54	I43	2I3	II0	232	I6I	I04	40.6
2	99.4	37.0	42.0	7I.6	I60	I43	209	II4	234	I56	I04	46.2
3	I06	38.0	44.I	64.4	I58	I47	I80	II3	228	I54	I08	58.3
4	II3	39.9	45.2	62.0	I54	I48	I73	II3	222	I50	II2	69.7
5	II7	42.3	46.0	64.4	I56	I48	I73	II9	205	I50	I07	79.I
6	I22	48.2	47.7	69.2	I58	I56	I65	I26	I98	I47	I08	85.0
7	I2I	57.8	52.8	70.4	I6I	I54	I69	I30	I96	I47	II4	85.7
8	II9	66.6	6I.6	7I.6	I65	I60	I65	I30	I92	I45	II9	83.5
9	II4	74.I	68.6	69.2	I6I	I6I	I6I	I2I	I88	I43	II9	77.4
I0	II0	78.9	74.7	69.2	I6I	I6I	I54	II9	I84	I43	I2I	75.8
II	I07	82.0	82.8	65.6	I58	I6I	I45	II9	I82	I45	I2I	75.2
I2	I04	84.0	85.6	62.0	I54	I63	I38	I35	I80	I43	I2I	76.0
I3	99.2	85.8	83.2	59.8	I48	I63	I43	I48	I80	I40	I2I	74.3
I4	98.0	90.3	9I.2	58.7	I48	I65	I47	I56	I77	I40	I2I	73.5
I5	96.7	92.7	93.I	62.0	I47	I75	I47	I69	I77	I36	I26	74.I
I6	9I.I	95.2	II2	60.9	I43	20I	I47	I77	I80	I35	I28	74.9
I7	87.2	99.2	I04	59.8	I43	228	I40	I80	I80	I30	I26	79.2
I8	86.6	I03	I0I	58.7	I45	243	I33	I88	I77	I26	I26	88.3
I9	80.4	I07	98.0	53.2	I47	255	I28	I94	I77	II9	II5	97.4
20	78.0	II2	95.I	59.8	I48	264	I24	I96	I73	I0I	I04	I05
2I	72.0	II5	92.I	66.8	I48	268	II9	205	I73	93.5	93.3	II0
22	6I.2	II0	89.4	72.8	I43	270	II9	205	I69	92.0	82.4	I20
23	54.8	I00	86.6	8I.2	I38	277	II4	207	I7I	I04	7I.5	I25
24	5I.0	84.2	83.9	I04	I36	259	I07	209	I7I	I08	60.6	I3I
25	47.8	63.0	8I.2	I26	I36	247	I04	2II	I69	I04	49.6	I36
26	42.9	48.7	8I.2	I3I	I33	228	I0I	213	I69	I02	65.3	I37
27	35.I	43.9	76.4	I33	I33	2II	I04	2I7	I69	98.0	74.6	I36
28	3I.3	40.0	74.0	I38	I36	20I	I04	220	I69	I0I	74.6	I33
29	30.8		7I.6	I43	I36	205	I07	222	I65	I0I	50.2	II7
30	33.0		76.4	I50	I38	209	I07	222	I65	I0I	38.9	I06
3I	35.2		8I.2		I40		I07	226		I02		I06
Декада I	II2	5I.8	52.2	69.2	I59	I52	I76	I20	208	I50	II2	69.6
2	92.8	95.I	94.6	60.0	I48	202	I39	I66	I78	I32	I2I	8I.8
3	45.0	75.6	8I.3	II5	I38	238	I08	2I4	I69	I0I	66.I	I23
Средн.	8I.9	74.I	76.2	8I.3	I48	I97	I40	I68	I85	I26	99.5	92.6
Наиб.	I22	II5	II7	I50	I65	277	2I5	228	236	I63	I28	I38
Наим.	30.0	35.2	37.6	5I.0	I3I	I42	I0I	I08	I63	87.5	38.5	40.6

Период	Средний расход воды	Наибольший расход	Дата первая	Дата последняя	Число случаев	Наименьший периода летне-осенней межени расход	Дата первая	Дата последняя	Число случаев	Наименьший зимнего периода расход	Дата первая	Дата последняя	Число случаев
За год	I22	277	23.06		I	87.5	22.I0		I	30.0	29.0I		I

Таблица I.3 РАСХОД ВОДЫ, КУБ. М/С — I3. р.Сырдарья – г.Казалинск — Т.5 Вып.3 I98I

Число	Месяц I	2	3	4	5	6	7	8	9	I0	II	I2
	W = 2.42 куб.км										P = -	
I	65.3	4I.8	45.0	I4.5	22.5	37.5	I2I	I4.5	I95	I36	78.2	45.3
2	64.4	4I.8	43.4	I5.6	I9.6	38.9	II4	24.9	I92	I37	86.7	49.0
3	65.I	42.6	38.2	I7.I	I5.6	44.5	99.8	40.3	I92	I36	94.4	52.3
4	75.2	42.6	43.I	I9.6	I5.0	6I.6	85.0	3I.0	I97	I33	94.4	64.2
5	93.8	42.6	53.2	I8.8	I7.I	66.4	73.I	38.9	I95	I3I	94.4	7I.5
6	I04	42.6	44.6	I7.I	I5.6	59.2	64.8	33.0	I72	I3I	93.5	82.8
7	I07	42.6	59.7	I5.9	I3.9	66.4	64.8	50.5	I66	I3I	95.3	87.0
8	II4	44.I	66.6	I7.5	I8.4	64.8	64.8	52.8	I6I	I26	95.3	87.5
9	II0	47.6	69.0	I7.I	I6.8	6I.6	64.8	56.8	I57	I24	96.2	87.7
I0	II0	55.0	63.9	I6.6	64.0	80.8	58.4	60.8	I55	I23	98.9	84.2
II	I08	59.8	60.8	I7.5	47.5	67.2	48.2	68.0	I5I	II9	I05	78.5
I2	I07	67.2	49.0	I6.6	42.4	7I.4	46.8	69.7	I50	II7	I08	74.9
I3	I09	70.I	35.4	I5.9	52.0	74.8	4I.0	85.0	I50	II6	I08	70.7
I4	I08	72.5	34.I	I6.2	3I.0	76.5	40.3	86.7	I48	II6	I08	64.5
I5	I08	75.9	89.8	I6.2	3I.0	75.6	46.0	9I.0	I47	I22	I05	64.7
I6	I06	82.I	I05	I5.6	34.2	75.6	4I.7	I04	I47	II2	98.9	66.4
I7	I04	89.6	III	I5.6	28.8	9I.8	39.6	II5	I46	I02	II2	69.3
I8	98.6	89.I	I22	I5.3	34.9	I20	3I.0	I26	I28	98.0	I30	73.7
I9	95.2	74.8	95.8	I4.8	42.4	I37	22.5	I40	I23	93.5	I29	82.9
20	96.3	70.0	86.9	I4.5	43.I	I44	22.5	I42	I40	90.I	I04	88.4
2I	9I.0	60.5	29.9	I4.5	33.6	I48	I9.2	I6I	I37	79.9	8I.0	93.4
22	90.0	53.7	I7.9	I3.6	44.5	I59	I8.8	I6I	I4I	65.6	58.5	99.8
23	84.I	43.2	I7.I	I3.9	4I.0	I60	I6.2	I55	I33	90.I	35.0	III
24	76.5	36.0	I7.I	I4.2	45.2	I57	I4.8	I59	I33	I0I	42.2	II8
25	70.I	27.2	I5.0	I5.3	34.2	I59	I4.2	I67	I35	97.I	42.2	I23
26	56.2	2I.0	I4.5	20.I	38.2	I48	I4.5	I73	I34	95.3	42.6	I27
27	50.3	59.5	I3.9	23.5	37.5	I3I	I3.9	I73	I33	95.3	43.8	I35
28	49.2	48.0	I3.9	47.5	27.2	II7	I3.5	I72	I33	93.5	49.8	I40
29	47.0		I3.1	49.0	3I.6	I02	I3.9	I62	I34	9I.8	49.4	I38
30	44.4		I3.1	26.6	36.8	II4	I4.5	I69	I34	90.I	45.2	I28
3I	42.2		I3.3		38.9		I4.5	I95		75.6		II9
Декада I	90.9	44.3	52.7	I7.0	22.0	58.2	8I.0	40.3	I78	I3I	92.7	7I.2
2	I04	75.I	79.0	I5.8	38.7	93.4	38.0	I03	I43	I09	II0	73.4
3	63.7	43.6	I6.3	23.8	37.2	I40	I5.3	I68	I35	88.7	49.I	I2I
Средн.	85.5	55.I	48.2	I8.9	32.8	97.0	43.8	I06	I52	I09	84.I	89.6
Наиб.	II4	9I.3	I34	52.8	73.I	I65	I2I	I96	205	I37	I3I	I40
Наим.	42.2	20.4	I3.I	I3.6	I3.6	36.2	I3.9	I4.5	I08	60.0	34.0	44.9

Период	Средний расход воды	Наибольший расход	Дата первая	Дата последняя	Число случаев	Наименьший периода летне-осенней межени Расход	Дата первая	Дата последняя	Число случаев	Наименьший зимнего периода расход	Дата первая	Дата последняя	Число случаев
За года	76.8	205	05.09		I	I3.9	25.07	29.07	4	I3.I	29.03	3I.03	3
I9I2-8I	358	I650	I2.04.60		I	0.6I	24.08.75		I	0.64	I4.04.76		I

Таблица I.3 РАСХОД ВОДЫ, КУБ. М/С

I4. р.Сырдарья,прот.Караозек- ж.-д.ст.Караозек

Т.5 Вып.3 I98I

Число	Месяц											
	I	2	3	4	5	6	7	8	9	I0	II	I2
	W = 0.63 куб.км										P = -	
I	28.5	I6.6	6.84	36.3	5.30	I0.0	3I.8	42.8	I.93	I.04	0.66	I.07
2	28.5	I6.3	6.33	33.7	6.I0	I3.3	3I.I	45.4	I.85	I.0I	0.68	I.0I
3	25.9	I6.0	5.82	37.0	6.50	3I.8	32.4	5I.2	I.77	0.99	0.69	0.95
4	25.9	I5.8	5.3I	37.0	6.50	25.9	32.4	53.2	I.74	0.97	0.7I	0.87
5	27.2	I5.5	4.8I	37.6	I0.0	40.2	33.7	55.8	I.70	0.96	0.73	0.82
6	27.2	I5.3	8.0I	37.6	I4.4	46.0	35.6	55.2	I.66	0.94	0.74	0.76
7	29.2	I5.0	II.2	35.6	25.2	5I.9	38.2	56.5	I.63	0.93	0.76	0.70
8	30.4	I4.8	I4.4	33.7	25.9	53.2	44.I	59.9	I.59	0.9I	0.78	0.64
9	29.8	I4.5	I7.6	27.2	27.2	52.6	57.2	60.6	I.56	0.90	0.80	0.72
I0	3I.8	I4.2	20.8	28.5	29.2	56.5	66.0	63.3	I.52	0.89	0.8I	0.80
II	29.8	I4.0	24.0	27.8	28.5	57.2	65.3	64.0	I.49	0.87	0.83	0.88
I2	28.5	I3.7	27.2	26.6	I3.3	59.9	6I.2	60.6	I.45	0.86	0.82	0.96
I3	27.2	I3.5	I7.4	23.3	4.30	52.6	46.7	57.2	I.43	0.84	0.80	I.04
I4	25.9	I3.2	I5.5	20.0	4.20	64.6	33.7	60.6	I.4I	0.83	0.79	I.I2
I5	27.2	I2.9	I4.4	5.I0	3.90	68.7	44.I	6I.9	I.39	0.82	0.78	I.20
I6	26.6	I2.7	I3.8	4.50	4.30	70.I	45.4	68.0	I.37	0.80	0.76	I.28
I7	25.9	I2.4	I5.5	4.40	I9.4	66.6	4I.5	70.I	I.34	0.79	0.75	I.36
I8	25.2	I2.2	28.5	4.50	23.3	63.3	44.I	69.4	I.32	0.77	0.78	I.44
I9	25.9	II.9	29.8	5.70	23.3	60.6	44.I	70.8	I.30	0.76	0.8I	I.52
20	26.6	II.4	27.8	I5.5	23.3	55.2	35.0	67.3	I.28	0.74	0.84	I.60
2I	25.7	I0.9	28.5	24.0	24.6	53.2	27.2	65.3	I.26	0.73	0.87	I.68
22	24.8	I0.4	29.8	23.3	25.2	49.3	29.2	72.2	I.23	0.72	0.90	I.76
23	23.9	9.88	22.0	20.7	24.6	4I.5	3I.I	79.2	I.2I	0.70	0.92	I.84
24	23.0	9.37	4.40	20.7	24.0	23.3	33.0	84.I	I.I9	0.68	0.95	I.92
25	22.2	8.86	4.40	I8.I	24.0	3.60	38.9	84.8	I.I7	0.67	0.98	2.00
26	2I.3	8.36	I3.3	4.50	24.6	3.40	40.8	79.2	I.I5	0.66	I.0I	2.08
27	20.4	7.85	36.3	4.40	23.3	5.30	40.8	60.6	I.I2	0.64	I.04	2.I6
28	I9.5	7.34	27.2	4.50	2I.4	35.0	4I.5	28.5	I.I0	0.62	I.07	2.24
29	I8.6		24.6	5.30	20.7	37.6	46.7	5.30	I.08	0.6I	I.I0	2.32
30	I7.7		24.6	5.50	I9.4	38.9	47.4	2.08	I.05	0.63	I.I3	2.40
3I	I6.8		28.5		9.30		42.2	2.00		0.64		2.48
Декада												
I	28.4	I5.4	I0.I	34.4	I5.6	38.I	40.2	54.4	I.70	0.95	0.74	0.83
2	26.9	I2.8	2I.4	I3.7	I4.8	6I.9	46.I	65.0	I.38	0.8I	0.80	I.24
3	2I.3	9.I2	22.I	I3.I	2I.9	29.I	38.I	5I.2	I.I6	0.66	I.00	2.08
Средн.	25.4	I2.7	I8.0	20.4	I7.6	43.0	4I.4	56.7	I.4I	0.80	0.84	I.4I
Наиб.	3I.8	I6.6	30.4	38.2	29.8	70.I	67.3	86.2	I.93	I.04	I.I3	2.48
Наим.	I6.8	7.34	4.30	4.30	3.90	3.30	27.2	2.00	I.06	0.6I	0.66	0.64

Период	Средний расход воды	Наибольший				Наименьший периода летне-осенней межени				Наименьший зимнего периода			
		расход	Дата		Число случаев	расход	Дата		Число случаев	расход	Дата		Число случаев
			первая	последняя			первая	последняя			первая	последняя	
За год	20.0	86.2	25.08		I	0.6I	29.I0		I	4.30	25.03	28.04	2
I93I-8I	I85	886	I7.04.59		I	нб(49%)	0I.0I	I2.II.72	3I7				

Таблица I.3 РАСХОД ВОДЫ, КУБ. М/С

I6. р.Келес - с.Янгибазар

Т.5 Вып.3 I98I

Число	Месяц											
	I	2	3	4	5	6	7	8	9	I0	II	I2
	W = 0.054 куб.км				M = 5.82 л/с кв.км			H = I84 мм			P = 292 кв.км	
I	I.2I	I.36	I.60	9.60	3.42	2.II	0.53	0.74	0.60	0.89	I.04	I.I3
2	I.I9	I.34	I.65	6.60	3.42	2.99	0.53	0.74	0.60	0.89	I.04	I.I3
3	I.I8	I.3I	I.73	4.I2	3.42	2.99	0.53	0.74	0.67	0.89	I.04	I.I3
4	I.I7	I.30	I.80	3.88	3.42	2.99	0.53	0.74	0.67	0.89	I.04	I.I3
5	I.I5	I.30	I.90	3.88	3.42	2.6I	0.53	0.67	0.67	0.89	I.04	I.I3
6	I.I5	I.30	2.00	3.65	2.99	I.98	0.53	0.67	0.67	0.89	I.04	I.I3
7	I.I5	I.30	2.I0	3.65	2.99	I.98	0.53	0.60	0.67	0.89	I.04	I.I3
8	I.I6	I.30	2.20	3.65	3.65	I.98	0.53	0.60	0.67	0.89	I.04	I.I3
9	I.I8	I.30	2.33	3.65	3.I9	2.II	0.53	0.60	0.67	0.89	I.04	I.I3
I0	I.20	I.30	2.45	3.65	2.99	2.II	0.53	0.60	0.67	0.89	I.04	I.I3
II	I.22	I.30	2.6I	3.65	2.99	2.II	0.53	0.60	0.67	0.89	I.04	I.I3
I2	I.26	I.30	2.43	3.65	2.99	2.II	0.53	0.67	0.67	0.89	I.04	I.I3
I3	I.30	I.30	2.27	4.I2	2.79	2.II	0.53	0.67	0.67	0.89	I.I3	I.22
I4	I.35	I.30	2.43	I0.5	3.I9	I.85	0.53	0.67	0.67	0.89	I.I3	I.22
I5	I.40	I.30	3.65	5.I9	3.42	I.58	0.53	0.67	0.67	0.89	I.I3	I.22
I6	I.44	I.30	4.I2	4.92	2.43	I.32	0.53	0.67	0.67	0.89	I.I3	I.I3
I7	I.50	I.30	4.38	4.92	2.II	I.06	0.53	0.67	0.67	0.96	I.I3	I.22
I8	I.55	I.30	4.I2	4.65	I.98	0.79	0.53	I.22	0.67	0.96	I.I3	I.22
I9	I.60	I.30	4.I2	4.38	2.27	0.53	0.53	0.82	0.67	0.96	I.I3	I.22
20	I.64	I.32	3.88	4.38	2.27	0.53	0.53	0.60	0.67	I.04	I.I3	I.22
2I	I.66	I.35	3.88	4.I2	2.II	0.53	0.53	0.60	0.67	I.04	I.I3	I.22
22	I.66	I.37	3.65	4.I2	I.98	0.53	0.53	0.60	0.67	I.04	I.I3	I.22
23	I.65	I.38	3.65	3.88	I.98	0.53	0.53	0.60	0.74	I.04	I.22	I.22
24	I.62	I.40	4.I2	3.65	I.98	0.53	0.60	0.60	0.89	I.04	I.3I	I.22
25	I.60	I.42	5.I9	3.65	I.98	0.53	0.60	0.53	0.89	I.04	I.3I	I.22
26	I.56	I.46	4.65	3.65	I.98	0.53	0.60	0.53	0.89	I.04	I.40	I.22
27	I.52	I.50	4.65	3.65	I.98	0.53	0.60	0.60	0.89	I.04	I.40	I.22
28	I.50	I.53	4.65	3.42	I.85	0.53	0.60	0.60	0.89	I.04	I.3I	I.I3
29	I.45		II.I	3.42	I.74	0.53	0.67	0.60	0.89	I.04	I.22	I.I3
30	I.4I		I0.8	3.42	3.66	0.53	0.67	0.60		I.04	I.22	I.I3
3I	I.40		I0.5		3.I9		0.74	0.60		I.04		I.I3
Декада												
I	I.I8	I.3I	I.98	4.63	3.29	2.38	0.53	0.67	0.66	0.89	I.04	I.I3
2	I.43	I.30	3.40	5.04	2.64	I.40	0.53	0.64	0.67	0.93	I.II	I.I9
3	I.55	I.43	6.08	3.70	2.24	0.53	0.6I	0.59	0.83	I.04	I.26	I.I9
Средн.	I.39	I.34	3.89	4.46	2.7I	I.44	0.56	0.63	0.72	0.95	I.I4	I.I7
Наиб.	I.66	I.53	II.7	I0.8	6.00	3.I9	0.74	I.3I	0.89	I.04	I.40	I.22
Наим.	I.I5	I.30	I.60	3.I9	I.74	0.53	0.53	0.53	0.60	0.89	I.04	I.I3

Период	Средний расход воды	Наибольший				Наименьший периода летне-осенней межени				
		расход	Дата		Число случаев	расход	Дата		Число случаев	
			первая	последняя			первая	последняя		
За год	I.70	II.7	29.03		I	0.53	I9.06	27.08	48	
I966-8I	I.88	(68.I)	I5.04.69		I	0.I9	I5.08	I3.09.67	30	

Таблица 1.3. **Расход воды, куб. м/с** 17. р.Келес – с.Степное Т. 5 Вып. 3 1981

Число	Месяц 1	2	3	4	5	6	7	8	9	10	11	12
	W = 0.15 куб.км			M = 2.43 л/с кв.км				H = 77 мм			F = 1960 кв.км	
1	2.65	2.10	5.07	16.3	14.7	17.9	0.88	0.88	1.32	2.41	2.84	2.61
2	2.64	2.10	5.26	12.6	15.1	16.3	0.81	0.96	1.35	2.42	2.84	2.59
3	2.63	1.92	5.46	14.0	15.1	12.9	0.81	1.04	1.38	2.44	2.84	2.57
4	2.62	2.10	5.66	17.1	14.7	11.9	0.81	1.11	1.41	2.46	2.84	2.55
5	2.61	2.10	5.86	13.6	18.7	9.68	0.96	1.18	1.44	2.47	2.84	2.53
6	2.60	2.10	6.06	11.9	15.5	8.34	0.96	1.26	1.47	2.49	2.84	2.51
7	2.60	2.10	6.26	10.7	14.7	7.37	0.81	1.26	1.50	2.50	2.84	2.49
8	2.60	1.92	6.46	11.9	11.9	6.89	0.81	1.26	1.53	2.52	2.84	2.47
9	2.60	2.01	6.66	11.3	10.2	6.41	0.96	1.26	1.56	2.54	2.84	2.45
10	2.49	2.19	7.18	10.4	9.20	5.93	0.96	1.18	1.58	2.55	2.83	2.45
11	2.49	2.28	7.56	9.92	8.98	5.45	0.81	1.11	1.61	2.57	2.82	2.45
12	2.28	2.49	7.18	9.68	8.34	4.98	0.74	1.04	1.64	2.58	2.81	2.45
13	2.70	2.70	7.18	10.4	7.56	4.50	0.74	0.96	1.67	2.60	2.80	2.45
14	3.02	2.70	7.18	17.9	8.34	4.02	0.66	0.96	1.70	2.62	2.79	2.45
15	2.80	2.49	7.74	18.7	13.6	3.54	0.66	0.96	1.73	2.64	2.78	2.44
16	2.60	2.28	8.34	18.7	10.7	3.06	0.66	0.88	1.76	2.65	2.77	2.44
17	2.28	2.28	10.2	17.1	10.2	2.58	0.52	0.96	1.79	2.67	2.76	2.44
18	2.28	2.60	12.6	15.5	10.7	2.10	0.52	0.88	1.82	2.69	2.75	2.44
19	2.19	2.70	14.0	15.9	11.0	1.75	0.52	0.96	1.85	2.70	2.74	2.44
20	2.38	2.94	13.3	21.1	10.4	1.58	0.52	0.99	1.88	2.72	2.73	2.44
21	2.70	3.18	11.9	21.9	9.68	1.41	0.52	1.02	1.90	2.74	2.72	2.52
22	3.12	3.42	11.0	18.3	9.20	1.41	0.52	1.04	1.93	2.76	2.71	2.60
23	3.42	3.66	10.2	16.3	8.77	1.58	0.66	1.07	1.96	2.77	2.70	2.68
24	2.80	3.90	9.68	14.7	8.34	1.41	0.66	1.10	1.99	2.79	2.69	2.76
25	2.49	4.14	10.7	13.3	7.37	1.34	0.66	1.13	2.02	2.81	2.68	2.84
26	2.28	4.38	11.9	14.0	6.66	1.26	0.81	1.16	2.13	2.82	2.67	2.91
27	2.28	4.63	10.7	14.0	6.51	1.26	0.88	1.18	2.24	2.84	2.66	2.99
28	2.19	4.88	10.7	14.4	6.18	1.18	0.88	1.21	2.36	2.84	2.65	3.07
29	2.28		14.4	15.5	6.09	1.11	0.81	1.24	2.38	2.84	2.64	3.15
30	2.49		24.3	14.7	6.82	0.96	0.88	1.27	2.39	2.84	2.63	3.23
31	2.38		25.5		14.7		0.81	1.30		2.84		3.31
Декада												
1	2.60	2.06	5.99	13.0	14.0	10.4	0.88	1.14	1.45	2.48	2.84	2.52
2	2.50	2.55	9.53	15.5	9.98	3.36	0.64	0.97	1.74	2.64	2.78	2.44
3	2.56	4.02	13.7	15.7	8.21	1.29	0.74	1.16	2.13	2.81	2.68	2.91
Средн.	2.55	2.80	9.88	14.7	10.6	5.00	0.75	1.09	1.78	2.65	2.76	2.64
Наиб.	3.12	4.88	25.9	26.7	19.9	18.3	0.96	1.30	2.39	2.84	2.84	3.31
Наим.	2.19	1.92	5.00	9.20	6.00	0.96	0.52	0.81	1.32	2.41	2.63	2.44

Период	Средний расход воды	Наибольший расход	Дата первая	Дата последняя	Число случаев	Наименьший периода летне-осенней межени расход	Дата первая	Дата последняя	Число случаев
За год	4.77	26.7	20.04		1	0.52	17.07	22.07	6
1959-80	5.21	168	16.03.68		1	0.10	21.05	16.06.75	7

Таблица 1.3 РАСХОД ВОДЫ, КУБ. М/С 18. р.Куруккелес – с.Куруккелес Т.5 Вып.3 1981

Число	Месяц 1	2	3	4	5	6	7	8	9	10	11	12
	W = 0.10 куб.км										F = -	
1	2.24	2.89	2.95	3.92	2.50	3.14	2.34	2.34	3.17	4.49	4.95	3.97
2	2.21	2.98	2.83	3.89	2.52	2.98	2.06	2.25	3.27	4.52	4.87	3.82
3	2.18	2.98	2.89	3.89	2.56	2.92	2.12	2.54	3.41	4.54	4.88	3.80
4	2.15	2.95	2.95	3.96	2.56	2.89	1.97	2.54	3.61	4.57	4.88	3.78
5	2.12	2.95	2.95	3.78	2.72	2.83	1.92	2.61	3.75	4.60	4.89	3.75
6	2.09	2.89	3.01	3.44	2.89	2.80	1.92	2.77	3.89	4.63	4.90	3.73
7	2.06	2.95	3.08	3.11	2.95	2.83	2.56	2.92	3.96	4.81	4.91	3.71
8	2.03	2.98	3.24	3.11	3.37	2.74	2.66	2.89	3.96	4.99	4.92	3.69
9	2.00	2.95	3.30	3.01	3.68	2.61	1.93	2.69	4.00	5.17	4.92	3.67
10	1.97	3.01	3.27	3.05	3.61	2.52	1.90	2.72	4.15	5.35	4.93	3.64
11	1.96	2.92	3.24	3.27	3.58	2.36	2.30	2.72	4.19	5.53	4.94	3.62
12	1.97	2.92	3.08	3.34	3.61	2.32	1.93	2.83	4.07	5.71	4.95	3.60
13	2.14	2.95	3.58	3.34	3.34	2.36	1.87	2.80	4.00	5.90	4.95	3.57
14	2.25	2.83	3.61	3.44	3.14	2.41	2.66	2.61	3.82	5.90	4.96	3.55
15	2.47	2.80	3.34	3.47	2.95	2.21	2.61	2.30	3.61	5.90	4.96	3.53
16	2.56	2.89	3.78	3.41	3.27	2.04	2.41	2.36	3.96	5.89	4.97	3.50
17	2.61	2.95	4.11	3.17	3.27	2.00	2.30	2.36	3.89	5.89	5.02	3.48
18	2.66	2.89	4.04	2.89	3.24	1.97	2.34	2.47	3.54	5.89	5.07	3.46
19	2.77	2.77	4.04	2.86	3.05	1.97	2.34	2.61	3.34	5.78	5.12	3.44
20	2.61	2.64	4.19	2.98	2.95	2.00	2.30	2.80	3.27	5.63	5.17	3.41
21	2.43	2.61	3.89	3.05	2.89	1.97	2.08	2.86	3.17	5.50	5.22	3.39
22	2.52	2.56	3.27	3.37	2.72	1.97	2.14	2.95	3.14	5.37	5.27	3.37
23	2.56	2.56	3.14	3.34	2.66	2.74	2.64	2.72	3.17	5.24	5.13	3.34
24	2.56	2.64	3.08	3.27	2.66	2.72	2.77	2.72	3.27	5.24	4.99	3.32
25	2.52	2.66	3.08	3.27	2.66	2.74	2.61	2.89	3.34	5.25	4.85	3.30
26	2.47	2.61	3.17	2.61	2.56	2.72	2.61	2.86	3.47	5.25	4.71	3.28
27	2.43	2.59	3.47	2.52	2.72	2.77	2.12	2.92	3.54	5.26	4.57	3.25
28	2.56	2.72	3.68	2.52	2.59	2.77	2.77	3.05	3.82	5.26	4.42	3.23
29	2.61		3.96	2.43	2.59	2.32	2.32	2.95	4.19	5.18	4.27	3.21
30	2.98		3.78	2.45	2.54	1.94	2.52	3.17	4.46	5.10	4.12	3.18
31	3.01		3.96		2.64		2.66	3.11		5.03		3.16
Декада												
1	2.10	2.95	3.05	3.52	2.94	2.83	2.14	2.63	3.72	4.77	4.90	3.76
2	2.40	2.86	3.70	3.22	3.24	2.16	2.31	2.59	3.77	5.80	5.01	3.52
3	2.60	2.62	3.50	2.88	2.66	2.47	2.48	2.93	3.56	5.24	4.76	3.28
Средн.	2.38	2.82	3.42	3.21	2.94	2.49	2.31	2.72	3.68	5.27	4.89	3.51
Наиб.	3.01	3.01	4.19	3.96	3.75	3.24	2.89	3.17	4.46	5.90	5.27	3.97
Наим.	1.96	2.54	2.80	2.43	2.47	1.93	1.86	1.93	3.11	4.49	4.12	3.16

Период	Средний расход воды	Наибольший расход	Дата первая	Дата последняя	Число случаев	Наименьший периода летне-осенней межени расход	Дата первая	Дата последняя	Число случаев
За год	3.30	5.90	13.10	15.10	3	1.86	13.07		1

Таблица 1.3. **Расход воды, куб. м/с** 19. р.Арысь - с.Корниловка Т. 5 Вып.3 1981

Число	Месяц 1	2	3	4	5	6	7	8	9	10	11	12
	W = 0.081 куб.км			M = 2.99 л/с кв.км				H = 94 мм			F = 860 кв.км	
I	2.98	2.95	3.18	4.24	5.50	2.86	0.60	1.08	0.60	1.48	2.78	3.25
2	3.12	3.06	3.18	3.82	9.20	2.86	0.60	1.08	0.54	1.56	2.93	2.85
3	2.98	2.95	3.48	4.47	5.78	2.66	0.60	1.16	0.48	1.72	3.09	2.85
4	3.12	2.95	3.18	5.23	4.70	2.56	0.54	1.08	0.48	1.48	3.25	3.25
5	3.12	2.85	3.48	4.70	4.70	2.46	0.48	1.08	0.60	1.56	3.25	3.45
6	2.98	2.95	3.65	4.70	4.47	2.96	0.48	0.84	0.60	1.56	3.25	3.65
7	2.98	2.95	3.65	5.23	3.06	3.06	0.48	0.72	0.60	1.56	2.85	3.25
8	3.12	2.95	3.82	5.23	2.95	2.86	0.48	0.72	0.60	1.72	2.85	3.25
9	3.12	2.99	3.48	4.70	2.95	2.86	0.43	0.84	0.60	1.72	2.85	3.25
10	3.12	2.95	3.82	4.24	2.75	3.06	0.48	0.66	0.60	1.56	3.25	3.25
II	2.84	3.18	4.03	4.24	2.75	2.27	0.48	0.60	0.60	1.56	3.25	2.85
12	3.12	2.95	4.24	4.24	2.55	1.90	0.48	0.60	0.60	1.72	3.25	3.05
13	3.12	3.18	3.82	4.47	2.65	2.18	0.48	0.48	0.84	2.08	3.25	3.25
14	3.12	3.06	4.24	6.08	2.85	1.99	0.43	0.48	0.96	2.27	3.25	3.05
15	2.84	2.95	4.03	5.78	2.75	1.90	0.48	0.48	0.90	2.18	3.25	2.85
16	2.84	2.85	4.24	5.23	2.55	1.90	0.38	0.54	0.96	2.27	3.25	2.85
17	2.84	2.95	4.47	4.96	2.55	1.99	0.38	0.48	1.08	2.27	3.25	2.85
18	2.84	2.95	4.70	4.70	2.55	1.64	0.38	0.60	0.96	2.46	3.25	2.85
19	2.84	3.18	4.24	4.96	2.55	1.56	0.30	0.60	1.02	2.46	3.25	2.85
20	2.70	3.48	4.24	6.39	2.55	1.48	0.38	0.60	1.16	2.46	2.85	2.85
21	2.95	3.82	4.24	6.08	2.37	0.96	0.38	0.90	1.08	2.46	2.85	3.25
22	2.95	3.65	4.24	5.78	2.46	0.90	0.43	0.84	1.40	2.36	2.85	3.25
23	2.85	3.48	3.82	5.23	2.55	0.84	0.48	0.84	1.40	2.46	3.25	3.25
24	2.85	3.48	3.82	5.23	2.55	0.84	0.60	0.84	1.56	2.46	4.11	3.05
25	2.95	3.48	3.82	4.70	2.37	0.84	0.72	0.72	1.56	2.27	4.86	3.25
26	2.95	3.48	3.82	4.96	2.37	0.84	0.84	0.84	1.48	2.46	4.60	2.85
27	3.18	3.48	4.70	5.23	1.91	0.72	0.78	0.96	1.48	2.46	4.11	3.05
28	3.18	3.48	3.82	5.23	1.56	0.66	0.72	0.90	1.56	2.46	3.25	2.85
29	3.18		4.47	5.23	1.48	0.72	0.66	0.84	1.56	2.46	3.25	2.85
30	2.95		4.70	4.70	1.90	0.72	0.84	0.72	1.64	2.46	3.65	3.25
31	2.95		4.47		2.96		0.96	0.72		2.62		3.05
Декада												
I	3.06	2.95	3.49	4.66	4.61	2.82	0.52	0.93	0.57	1.59	3.04	3.23
2	2.91	3.07	4.22	5.10	2.63	1.88	0.42	0.55	0.91	2.17	3.21	2.93
3	2.99	3.54	4.17	5.24	2.23	0.80	0.67	0.83	1.47	2.45	3.68	3.09
Средн.	2.99	3.16	3.97	5.00	3.12	1.84	0.54	0.77	0.98	2.08	3.31	3.08
Наиб.	3.41	3.82	4.96	6.39	9.75	3.36	1.02	1.24	1.64	2.62	5.12	3.65
Наим.	2.70	2.85	3.06	3.82	1.48	0.66	0.30	0.48	0.48	1.40	2.66	2.66

Период	Средний расход воды	Наибольший расход	Дата первая	Дата последняя	Число случаев	Наименьший периода летне-осенней межени расход	Дата первая	Дата последняя	Число случаев
За год	2.57	9.75	02.05		I	0.30	16.07	19.07	2
1971-81	3.00	31.8	16.03.68		I	но(36%)	04.05	30.09.75	99

Таблица 1.3 РАСХОД ВОДЫ, КУБ. М/С 20. р.Арысь - ж.-д.ст.Арысь Т.5 Вып.3 1981

Число	Месяц I	2	3	4	5	6	7	8	9	10	11	12
	W = 0.48 куб.км			M = 1.15 л/с кв.км				H = 36 мм			F = -	
I	11.6	11.8	11.6	51.5	24.8	10.8	12.0	8.80	9.25	8.21	9.30	11.2
2	12.0	12.0	11.2	46.5	23.6	21.4	11.2	8.45	9.25	8.15	9.40	10.8
3	12.4	12.0	11.2	37.5	22.8	15.7	11.0	8.21	9.40	8.21	9.63	10.6
4	12.8	12.4	11.0	34.2	22.2	13.0	10.8	8.36	9.10	8.15	9.80	10.8
5	12.6	12.4	11.2	32.4	22.8	11.6	10.4	8.55	9.10	8.21	9.96	10.8
6	12.4	12.4	11.2	27.2	20.8	10.2	10.2	9.55	9.10	8.21	10.1	10.8
7	12.4	12.4	19.0	25.7	19.6	9.70	9.70	9.70	8.80	8.21	10.3	10.4
8	12.6	12.8	18.1	24.8	18.1	9.70	9.55	9.70	8.55	8.21	10.5	10.6
9	12.8	12.6	17.1	25.6	18.1	9.70	9.55	9.40	8.55	8.21	10.6	10.8
10	12.2	11.8	17.6	27.5	17.7	9.70	9.25	9.70	8.55	8.15	10.8	10.4
11	12.0	11.8	18.3	28.1	16.5	10.0	9.10	9.40	8.36	8.21	10.8	10.6
12	12.4	12.0	40.8	27.2	14.8	11.0	9.10	9.40	8.36	8.21	10.8	10.8
13	12.0	12.0	46.8	26.0	13.2	9.85	9.10	9.10	8.21	8.21	11.0	10.6
14	12.4	12.0	47.2	26.9	12.2	9.10	8.55	9.10	8.15	8.28	11.2	10.4
15	12.8	12.0	46.5	55.2	12.0	8.95	8.36	9.25	8.10	8.36	10.8	10.6
16	13.3	11.8	47.6	77.4	13.8	8.80	8.36	9.10	8.10	8.36	11.2	10.4
17	12.8	11.8	67.7	62.4	12.0	8.65	8.36	9.40	8.15	8.28	11.2	10.4
18	12.4	11.8	67.3	54.4	9.10	8.55	8.36	9.40	8.15	8.36	10.8	10.4
19	12.8	12.0	67.3	53.0	10.4	8.36	8.21	9.40	8.10	8.36	10.8	10.4
20	12.8	12.0	66.0	53.3	11.6	8.21	8.28	9.10	8.15	8.36	10.8	10.6
21	13.3	12.0	63.8	54.8	12.6	8.21	8.36	9.55	8.15	8.55	11.2	10.8
22	13.7	11.8	60.5	53.0	11.6	8.36	8.21	10.0	8.15	8.55	10.8	10.8
23	13.3	11.6	56.7	40.9	11.0	8.36	8.21	10.2	8.21	8.65	10.6	10.4
24	12.8	11.6	43.4	38.5	10.4	8.65	8.55	10.2	8.21	8.55	10.8	10.4
25	12.8	11.6	29.0	36.5	9.70	9.10	8.80	9.85	8.21	8.55	11.2	10.4
26	12.4	11.4	29.3	33.6	9.55	9.40	8.80	9.85	8.21	8.80	11.6	10.4
27	12.0	11.2	28.7	31.4	9.40	9.25	9.10	10.0	8.21	8.80	12.0	10.4
28	12.0	11.6	29.3	29.3	10.0	9.70	9.25	9.55	8.21	8.80	12.0	10.4
29	12.2		31.1	29.3	9.85	11.2	9.55	9.40	8.21	8.80	11.6	10.4
30	12.0		36.2	26.9	9.70	12.0	10.0	9.10	8.21	8.97	11.4	10.6
31	12.0		51.2		8.95		10.0	9.10		9.13		10.8
Декада												
I	12.4	12.3	13.9	33.4	21.0	12.2	10.4	9.04	8.96	8.19	10.0	10.7
2	12.6	11.9	51.6	46.4	12.6	9.15	8.58	9.26	8.18	8.30	10.9	10.5
3	12.6	11.6	41.7	37.4	10.2	9.42	8.99	9.71	8.20	8.75	11.3	10.5
Средн.	12.5	12.0	35.9	39.1	14.5	10.2	9.30	9.35	8.45	8.42	10.8	10.6
Наиб.	13.7	12.8	70.8	78.3	25.1	23.6	12.0	10.4	9.40	9.13	12.4	11.2
Наим.	11.6	11.2	10.8	24.5	8.80	8.15	8.15	8.21	8.06	8.15	9.30	10.2

Период	Средний расход воды	Наибольший расход	Дата первая	Дата последняя	Число случаев	Наименьший периода летне-осенней межени расход	Дата первая	Дата последняя	Число случаев
За год	15.1	78.3	16.04		I	8.06	15.09		I
1927-81	38.0	1120	09.04.59		I	1.80	28.07	05.08.27	3

Таблица I.3 РАСХОД ВОДЫ, КУБ. М/С 2I. р.Арнсь - с.Шаульдер Т.5 Вып.3 I98I

Число	Месяц I	2	3	4	5	6	7	8	9	I0	II	I2
	W = 0.29 куб.км			M = 0.62 л/с кв.км				H = 19.6 мм			P = I4700 кв.км	
I	3.30	8.I0	9.30	24.8	24.8	4.60	0.68	0.45	0.39	4.I6	6.00	4.82
2	3.30	7.38	7.38	25.7	20.4	4.70	I.I8	0.45	0.39	4.48	6.00	4.65
3	4.72	7.06	7.06	29.8	20.I	5.50	I.26	0.45	0.39	4.65	6.20	4.48
4	4.88	6.78	7.20	I5.7	I7.4	I3.7	I.I8	0.45	0.42	4.65	6.20	4.82
5	4.88	6.78	7.06	I7.I	I7.4	II.9	I.I2	0.39	0.45	4.65	6.20	5.20
6	4.40	6.64	6.36	2I.2	22.0	II.4	I.00	0.36	0.49	4.65	6.20	6.20
7	4.24	6.50	5.70	22.8	I6.8	8.50	I.00	0.33	0.52	4.82	6.20	7.22
8	3.92	6.50	6.08	I6.3	I6.3	7.94	I.00	0.33	0.52	4.82	6.20	7.45
9	3.92	6.78	6.70	I5.2	I2.3	7.38	I.00	0.30	0.68	4.82	6.40	7.00
I0	3.92	7.20	9.30	I5.5	I2.3	6.82	0.94	0.27	0.98	4.82	6.40	5.20
II	3.92	7.06	9.I0	I6.8	II.0	6.26	0.94	0.27	I.28	4.82	6.20	4.65
I2	3.92	7.06	9.I0	I7.4	II.0	5.70	I.00	0.27	I.58	4.65	6.20	4.82
I3	3.92	7.38	I0.5	I6.8	II.0	5.I3	I.00	0.27	I.88	5.00	6.20	4.65
I4	4.08	6.64	25.3	I6.8	9.70	4.57	0.88	0.30	2.I8	5.00	6.20	4.82
I5	4.08	5.80	32.7	I6.8	8.70	4.0I	0.82	0.30	2.48	5.00	6.00	4.82
I6	4.08	5.70	32.7	25.3	8.I0	3.45	0.39	0.30	2.78	5.00	5.60	4.82
I7	4.56	5.70	40.5	60.4	7.74	2.89	0.39	0.27	3.08	5.20	4.65	4.82
I8	4.88	5.70	49.6	84.9	9.50	2.33	0.39	0.27	3.38	5.40	4.65	4.65
I9	5.76	5.70	78.I	65.7	8.50	I.76	0.39	0.27	3.68	5.40	4.48	4.82
20	6.63	6.22	84.9	55.3	7.38	I.20	0.33	0.27	3.68	5.40	4.32	4.82
2I	7.5I	6.50	84.9	49.6	7.06	0.64	0.33	0.22	3.37	5.40	4.32	4.48
22	8.39	6.50	80.6	48.9	7.20	0.59	0.33	0.I7	3.37	5.40	4.32	3.52
23	9.27	6.78	6I.I	46.9	7.74	0.64	0.27	0.I7	3.52	5.40	4.48	3.37
24	I0.I	6.92	52.4	39.2	7.56	0.68	0.27	0.I7	3.68	5.40	4.65	3.37
25	II.0	8.30	47.6	39.2	6.92	0.68	0.27	0.I7	3.84	5.40	4.65	3.52
26	II.9	II.0	32.2	38.5	5.94	0.59	0.30	0.I7	4.00	5.80	4.65	4.32
27	I3.5	II.4	I8.0	34.2	5.50	0.59	0.27	0.22	4.00	5.80	4.65	5.40
28	I3.5	I0.I	I6.6	33.2	4.70	0.55	0.27	0.22	4.00	6.20	4.82	7.00
29	I3.5		I6.0	29.8	4.70	0.59	0.33	0.24	4.00	6.00	4.82	7.68
30	I2.3		I6.5	29.8	4.50	0.68	0.52	0.33	4.00	6.00	4.82	7.00
3I	I0.5		I9.8		4.60		0.45	0.33		6.00		7.00
Декада I	4.I5	6.97	7.4I	20.4	I8.0	8.24	I.04	0.38	0.52	4.65	6.20	5.70
2	4.58	6.30	37.2	37.6	9.26	3.73	0.65	0.28	2.60	5.08	5.45	4.77
3	II.0	8.44	40.5	38.9	6.04	0.62	0.33	0.22	3.78	5.7I	4.62	5.I5
Средн.	6.73	7.I5	28.8	32.3	I0.9	4.20	0.66	0.29	2.30	5.I7	5.42	5.20
Наиб.	I3.5	II.4	85.8	93.0	25.3	I4.2	I.26	0.45	4.00	6.20	6.40	7.9I
Наим.	3.30	5.70	5.70	I4.7	4.50	0.52	0.27	0.I7	0.39	4.00	4.32	3.37

Период	Средний расход воды	Наибольший расход	Дата первая	Дата последняя	Число случаев	Наименьший периода летне-осенней межени расход	Дата первая	Дата последняя	Число случаев	Наименьший зимнего периода расход	Дата первая	Дата последняя	Число случаев
За год	9.09	93.0	I8.04		I	0.I7	22.08	26.08	5				
I9I0-8I	30.7	452	I4.03.69		I	нб(2%)	I3.07	I2.08.82	3I	0.72	05.04.76		I

Таблица I.3 РАСХОД ВОДЫ, КУБ. М/С 22. р.Кебаглысу - с.Ново-Николаевка Т.5 Вып.3 I98I

Число	Месяц I	2	3	4	5	6	7	8	9	I0	II	I2
	W = 0.060 куб.км			M = II.0 л/с кв.км				H = 347 мм			P = I72 кв.км	
I	0.75	0.64	0.64	I.I5	2.47	2.90	3.35	3.46	2.88	2.05	I.59	I.39
2	0.75	0.64	0.64	I.I5	2.6I	2.75	3.35	3.67	2.88	2.05	I.59	I.39
3	0.75	0.64	0.64	I.05	2.6I	2.6I	3.35	3.88	2.88	I.93	I.59	I.39
4	0.75	0.64	0.64	I.05	2.6I	2.6I	3.I9	3.7I	2.88	I.93	I.49	I.39
5	0.69	0.64	0.64	0.98	2.75	2.47	3.35	3.54	2.88	I.93	I.49	I.39
6	0.69	0.64	0.64	0.98	2.75	2.47	3.35	3.54	2.73	I.93	I.49	I.39
7	0.69	0.64	0.64	I.05	2.47	2.47	3.35	3.54	2.73	I.8I	I.49	I.39
8	0.69	0.64	0.64	I.05	2.6I	2.34	3.35	3.54	2.73	I.8I	I.49	I.39
9	0.69	0.64	0.64	I.05	2.75	2.34	3.35	3.88	2.58	I.8I	I.49	I.39
I0	0.69	0.64	0.64	I.05	2.6I	2.47	3.35	3.7I	2.58	I.8I	I.49	I.39
II	0.64	0.64	0.75	I.I5	2.47	2.34	3.35	3.7I	2.73	I.8I	I.49	I.3I
I2	0.64	0.64	0.69	I.I5	2.34	2.20	3.35	3.7I	2.58	I.8I	I.49	I.3I
I3	0.69	0.64	0.69	I.25	2.47	2.34	3.35	3.7I	2.58	I.8I	I.49	I.3I
I4	0.69	0.64	0.69	I.95	2.47	2.34	3.35	3.54	2.58	I.8I	I.49	I.3I
I5	0.69	0.64	0.69	I.70	2.47	2.47	3.I9	3.54	2.58	I.8I	I.49	I.3I
I6	0.64	0.64	0.75	I.58	2.47	2.75	3.04	3.37	2.58	I.8I	I.49	I.3I
I7	0.64	0.64	0.90	I.58	2.47	2.6I	3.04	3.20	2.58	I.8I	I.49	I.3I
I8	0.64	0.64	0.90	I.58	2.75	2,6I	2.90	3.37	2.58	I.8I	I.49	I.3I
I9	0.69	0.64	0.90	I.82	3.04	2.75	2.90	3.7I	2.58	I.70	I.49	I.3I
20	0.64	0.64	0.75	2.47	2.75	3.04	2.75	3.54	2.44	I.70	I.49	I.3I
2I	0.64	0.64	0.75	2.20	2.47	3.04	2.75	3.54	2.44	I.70	I.49	I.3I
22	0.64	0.64	0.75	2.20	2.47	3.04	2.75	3.54	2.44	I.70	I.49	I.3I
23	0.64	0.64	0.75	I.95	2.20	3.04	3.04	3.54	2.44	I.70	I.49	I.3I
24	0.60	0.64	0.90	I.95	2.08	3.35	3.35	3.54	2.44	I.59	I.49	I.3I
25	0.60	0.64	0.98	I.95	2.08	3.35	3.35	3.54	2.44	I.59	I.49	I.3I
26	0.60	0.64	0.98	I.95	2.08	3.35	3.I9	3.54	2.29	I.59	I.49	I.3I
27	0.64	0.64	0.90	2.20	2.20	3.35	3.04	3.37	2.29	I.59	I.49	I.3I
28	0.64	0.64	0.90	2.20	2.20	3.35	3.04	3.37	2.29	I.59	I.49	I.3I
29	0.64		I.I5	2.47	2.20	3.35	3.04	3.20	2.05	I.59	I.49	I.3I
30	0.64		I.36	2.34	2.34	3.35	3.04	3.20	2.05	I.59	I.39	I.3I
3I	0.64		I.I5		3.04		3.25	2.88		I.59		I.3I
Декада I	0.7I	0.64	0.64	I.06	2.62	2.54	3.33	3.65	2.78	I.9I	I.53	I.39
2	0.66	0.64	0.77	I.62	2.57	2.54	3.I2	3.54	2.58	I.79	I.49	I.3I
3	0.63	0.64	0.96	2.I4	2.3I	3.26	3.08	3.39	2.32	I.63	I.48	I.3I
Средн.	0.67	0.64	0.80	I.6I	2.49	2.78	3.I7	3.52	2.56	I.77	I.50	I.34
Наиб.	0.75	0.64	I.46	2.47	3.I9	3.35	3.50	3.88	2.88	2.05	I.59	I.39
Наим.	0.60	0.60	0.60	0.98	2.08	2.20	2.75	2.88	2.05	I.59	I.39	I.3I

Период	Средний расход воды	Наибольший расход	Дата первая	Дата последняя	Число случаев	Наименьший периода летне-осенней межени расход	Дата первая	Дата последняя	Число случаев
За год	I.90	3.88	03.08	09.08	2	0.60	23.0I	02.03	I0
I929-8I	2.22	(I56)	07.04.59		I	0.024	II.I2	I8.I2.64	8

Таблица 1.3. **Расход воды, куб. м/с** 24. р.Балыкши – с.Балыкчи Т. 5 Вып.3 1981

Число	Месяц 1	2	3	4	5	6	7	8	9	10	11	12
	W = 0.075 куб.км			M = 197 л/с кв.км				H = 6213 мм		F = 12.1 кв.км		
I	3.01	2.44	2.30	2.37	2.54	1.91	2.16	2.02	2.28	2.25	2.49	2.52
2	3.02	2.42	2.30	2.37	2.37	1.92	2.17	1.95	2.27	2.24	2.50	2.53
3	3.04	2.40	2.30	2.37	2.37	1.93	2.17	1.91	2.27	2.24	2.51	2.55
4	3.10	2.37	2.30	2.37	2.37	1.94	2.18	1.88	2.27	2.24	2.52	2.57
5	3.20	2.30	2.30	2.37	2.37	1.96	2.19	1.86	2.27	2.25	2.53	2.60
6	3.25	2.30	2.30	2.37	2.37	1.98	2.19	1.85	2.27	2.25	2.54	2.62
7	3.35	2.30	2.30	2.37	2.37	2.00	2.20	1.85	2.28	2.26	2.55	2.64
8	3.40	2.30	2.30	2.37	2.37	2.02	2.21	1.84	2.29	2.26	2.56	2.65
9	3.42	2.30	2.30	2.37	2.37	2.04	2.21	1.83	2.30	2.27	2.57	2.65
I0	3.43	2.30	2.30	2.37	2.37	2.05	2.22	1.83	2.32	2.28	2.57	2.65
II	3.42	2.30	2.30	2.37	2.37	2.06	2.23	1.83	2.35	2.28	2.57	2.65
I2	2.85	2.30	2.30	2.37	2.37	2.07	2.24	1.84	2.37	2.29	2.55	2.65
I3	2.79	2.30	2.30	2.37	2.30	2.08	2.25	1.84	2.38	2.30	2.54	2.65
I4	2.74	2.30	2.30	2.37	2.30	2.09	2.26	1.85	2.38	2.31	2.54	2.64
I5	2.72	2.30	2.30	2.37	2.30	2.10	2.27	1.87	2.38	2.32	2.53	2.63
I6	2.69	2.30	2.45	2.37	2.30	2.11	2.28	1.90	2.38	2.33	2.53	2.63
I7	2.66	2.30	2.45	2.37	2.30	2.11	2.29	1.92	2.38	2.34	2.52	2.63
I8	2.63	2.30	2.45	2.37	2.30	2.12	2.30	1.94	2.37	2.34	2.52	2.62
I9	2.61	2.30	2.45	2.37	2.30	2.12	2.30	1.97	2.36	2.35	2.51	2.62
20	2.59	2.30	2.45	2.37	2.30	2.12	2.31	2.00	2.35	2.36	2.51	2.61
2I	2.57	2.30	2.45	2.37	2.37	2.13	2.31	2.05	2.34	2.37	2.51	2.61
22	2.56	2.30	2.45	2.54	2.40	2.13	2.31	2.10	2.33	2.38	2.50	2.60
23	2.54	2.30	2.45	2.54	2.45	2.13	2.31	2.20	2.32	2.39	2.50	2.60
24	2.53	2.30	2.45	2.54	2.48	2.13	2.31	2.26	2.31	2.40	2.50	2.60
25	2.52	2.30	2.45	2.54	2.56	2.13	2.30	2.30	2.30	2.41	2.50	2.60
26	2.51	2.30	2.45	2.54	2.60	2.14	2.29	2.35	2.29	2.43	2.50	2.59
27	2.50	2.30	3.40	2.54	2.63	2.14	2.28	2.40	2.28	2.44	2.50	2.59
28	2.49	2.30	3.40	2.54	2.64	2.14	2.25	2.45	2.27	2.45	2.51	2.59
29	2.48		3.40	2.54	1.92	2.15	2.23	2.45	2.26	2.46	2.51	2.59
30	2.47		3.40	2.54	1.90	2.16	2.18	2.30	2.25	2.47	2.51	2.60
3I	2.46		3.40		1.90		2.10	2.29		2.48		2.61
Декада I	3.22	2.34	2.30	2.37	2.39	1.98	2.19	1.88	2.28	2.25	2.53	2.60
2	2.77	2.30	2.38	2.37	2.31	2.10	2.27	1.90	2.37	2.32	2.53	2.63
3	2.51	2.30	2.88	2.52	2.35	2.14	2.26	2.29	2.30	2.43	2.50	2.60
Средн.	2.82	2.32	2.53	2.42	2.35	2.07	2.24	2.03	2.32	2.34	2.52	2.61
Наиб.	3.43	2.44	3.60	2.54	2.64	2.16	2.31	2.45	2.38	2.48	2.57	2.65
Наим.	2.46	2.30	2.30	2.37	1.90	1.91	2.10	1.83	2.25	2.24	2.50	2.52

Период	Средний расход воды	Наибольший расход	Дата первая	Дата последняя	Число случаев	Наименьший периода летне-осенней межени расход	Дата первая	Дата последняя	Число случаев
За год	2.38	3.60	30.03		I	I.83	09.08	II.08	3

Таблица I.3 РАСХОД ВОДЫ, КУБ. М/С 25. р.Кокбулак – с.Пистели Т.5 Вып.3 I98I

Число	Месяц I	2	3	4	5	6	7	8	9	I0	II	I2
	W = 0.032 куб.км			M = I3.2 л/с кв.км				H = 416 мм			F = 76.0 кв.км	
I	0.55	0.65	0.65	3.02	I.82	3.02	0.46	0.45	0.48	0.49	0.52	0.54
2	0.55	0.65	0.65	2.64	I.82	2.28	0.46	0.45	0.48	0.49	0.52	0.54
3	0.55	0.65	0.65	2.16	I.82	I.17	0.46	0.45	0.48	0.49	0.52	0.54
4	0.55	0.65	I.28	2.16	I.60	I.06	0.46	0.45	0.48	0.49	0.53	0.54
5	0.55	0.65	2.40	2.16	I.60	I.06	0.46	0.46	0.48	0.50	0.53	0.54
6	0.55	0.65	2.05	2.16	I.60	0.96	0.46	0.46	0.49	0.50	0.54	0.54
7	0.55	0.65	2.05	2.16	I.60	0.96	0.46	0.46	0.49	0.50	0.54	0.54
8	0.55	0.65	2.05	2.16	I.60	0.96	0.46	0.46	0.49	0.50	0.54	0.54
9	0.55	0.65	2.16	2.16	I.49	0.96	0.46	0.46	0.49	0.51	0.55	0.54
I0	0.55	0.65	2.16	2.16	I.49	0.87	0.46	0.46	0.49	0.51	0.56	0.54
II	0.55	0.65	2.28	2.16	I.38	0.87	0.46	0.46	0.49	0.51	0.56	0.53
I2	0.55	0.65	2.28	2.16	I.38	0.87	0.46	0.46	0.50	0.51	0.56	0.53
I3	0.62	0.65	2.28	4.11	I.17	0.87	0.46	0.46	0.50	0.51	0.55	0.53
I4	0.78	0.65	2.52	9.44	I.17	0.87	0.46	0.46	0.50	0.51	0.54	0.53
I5	0.65	0.65	2.77	7.35	I.17	0.87	0.45	0.46	0.51	0.51	0.54	0.53
I6	0.65	0.65	3.02	4.81	I.17	0.87	0.45	0.46	0.51	0.50	0.54	0.53
I7	0.65	0.65	3.14	4.39	I.17	0.78	0.45	0.47	0.51	0.50	0.53	0.53
I8	0.65	0.65	4.39	4.11	I.17	0.72	0.45	0.47	0.51	0.50	0.53	0.53
I9	0.65	0.65	3.83	3.55	0.96	0.55	0.45	0.47	0.50	0.50	0.53	0.52
20	0.65	0.65	3.55	3.41	0.87	0.55	0.45	0.47	0.50	0.50	0.53	0.52
2I	0.95	0.65	3.14	3.27	0.78	0.55	0.45	0.47	0.50	0.50	0.53	0.52
22	0.65	0.65	3.02	3.02	0.78	0.55	0.45	0.47	0.50	0.50	0.53	0.52
23	0.65	0.65	3.02	2.90	0.65	0.55	0.45	0.47	0.50	0.50	0.54	0.52
24	0.65	0.65	3.02	2.52	0.55	0.55	0.45	0.47	0.49	0.50	0.54	0.51
25	0.65	0.65	3.02	2.28	0.52	0.50	0.45	0.47	0.49	0.50	0.54	0.51
26	0.65	0.65	3.02	2.05	0.65	0.50	0.45	0.48	0.49	0.50	0.54	0.51
27	0.65	0.65	2.90	2.05	0.65	0.50	0.45	0.48	0.48	0.50	0.54	0.51
28	0.65	0.72	2.90	2.05	0.65	0.50	0.45	0.48	0.48	0.50	0.54	0.51
29	0.65		3.02	2.05	0.78	0.50	0.45	0.48	0.48	0.50	0.54	0.50
30	0.65		3.27	1.94	I.17	0.50	0.45	0.48	0.48	0.51	0.54	0.50
3I	0.65		3.02		2.52		0.45	0.48		0.51		0.50
Декада I	0.55	0.65	I.61	2.29	I.64	I.33	0.46	0.46	0.48	0.50	0.54	0.54
2	0.64	0.65	3.01	4.55	I.16	0.78	0.45	0.46	0.50	0.50	0.54	0.53
3	0.68	0.66	3.03	2.41	0.90	0.52	0.45	0.48	0.49	0.50	0.54	0.51
Средн.	0.62	0.65	2.56	3.09	I.23	0.88	0.45	0.47	0.49	0.50	0.54	0.53
Наиб.	I.06	0.72	4.39	I0.I	3.14	3.14	0.46	0.48	0.51	0.51	0.56	0.54
Наим.	0.55	0.65	0.65	I.94	0.65	0.50	0.45	0.45	0.48	0.49	0.52	0.50

Период	Средний расход воды	Наибольший расход	Дата первая	Дата последняя	Число случаев	Наименьший периода летне-осенней межени расход	Дата первая	Дата последняя	Число случаев
За год	I.00	I0.I	I4.04		I	0.45	I5.07	04.08	2I
I964-8I	I.I5	35.I	I7.03.69		I	0.17	II.09	03.II.7I	I0

Таблица 1.3. **Расход воды, куб. м/с** 26. р.Машат – с.Антоновка Т.5 Вып.3 1981

Число	Месяц 1	2	3	4	5	6	7	8	9	10	11	12
	W = 0.11 куб.км			M = 6.56 л/с кв.км				H = 207 мм			F = 521 кв.км	
I	4.42	3.04	3.54	4.28	4.62	3.44	2.78	2.40	2.60	2.86	3.40	3.42
2	4.42	3.04	3.54	4.28	5.99	3.27	2.82	2.35	2.60	2.95	3.60	3.46
3	4.32	3.05	3.54	4.28	5.65	3.27	2.89	2.30	2.60	3.00	3.80	3.46
4	4.21	3.05	3.56	4.28	5.13	3.27	2.95	2.30	2.60	3.10	3.90	3.46
5	4.11	3.05	3.78	4.28	5.30	3.27	2.96	2.30	2.60	3.20	3.90	3.46
6	4.01	3.05	3.78	4.28	4.96	3.27	2.98	2.30	2.60	3.28	3.90	3.48
7	3.90	3.06	3.78	4.28	4.96	3.27	2.98	2.30	2.60	3.36	3.90	3.48
8	3.80	3.06	3.78	4.28	4.96	2.96	2.98	2.30	2.60	3.40	3.90	3.48
9	3.70	3.08	3.91	4.28	4.96	2.96	2.98	2.32	2.60	3.50	3.90	3.48
10	3.60	3.11	4.04	4.28	4.96	2.84	2.98	2.35	2.58	3.55	3.88	3.48
II	3.49	3.13	4.04	4.28	4.62	2.73	3.00	2.38	2.56	3.55	3.86	3.48
12	3.39	3.16	4.04	4.28	4.28	2.73	3.00	2.40	2.54	3.55	3.84	3.46
13	3.37	3.18	4.04	4.28	4.28	2.73	3.00	2.40	2.50	3.55	3.82	3.40
14	3.35	3.20	4.04	5.65	4.62	2.73	3.00	2.40	2.50	3.55	3.70	3.40
15	3.34	3.23	4.04	5.30	4.62	2.73	3.00	2.45	2.50	3.56	3.60	3.38
16	3.32	3.25	4.04	5.30	4.28	2.73	3.00	2.48	2.50	3.54	3.60	3.36
17	3.30	3.28	4.04	5.30	4.28	2.73	3.00	2.50	2.50	3.52	3.58	3.32
18	3.28	3.30	5.20	4.96	4.28	2.73	3.00	2.50	2.50	3.50	3.50	3.30
19	3.26	3.54	4.49	5.13	4.62	2.73	3.00	2.50	2.50	3.48	3.48	3.30
20	3.25	3.54	4.32	5.30	4.28	2.73	3.00	2.50	2.50	3.42	3.42	3.30
21	3.23	3.54	4.32	4.96	4.11	2.64	3.00	2.50	2.50	3.40	3.40	3.32
22	3.21	3.54	4.32	4.96	3.94	2.45	3.00	2.50	2.50	3.38	3.40	3.34
23	3.19	3.54	4.32	4.96	3.94	2.56	2.98	2.50	2.50	3.36	3.40	3.36
24	3.17	3.54	4.32	4.79	3.94	2.56	2.92	2.50	2.52	3.32	3.40	3.38
25	3.15	3.54	4.32	4.62	3.77	2.56	2.90	2.52	2.58	3.30	3.40	3.40
26	3.14	3.54	4.32	4.62	3.12	2.58	2.85	2.54	2.60	3.30	3.40	3.40
27	3.12	3.54	5.01	4.62	2.96	2.60	2.80	2.58	2.64	3.30	3.40	3.40
28	3.10	3.54	5.01	4.62	2.73	2.65	2.70	2.60	2.70	3.30	3.40	3.42
29	3.08		5.60	4.62	2.73	2.68	2.60	2.60	2.72	3.30	3.40	3.46
30	3.06		4.28	4.62	2.84	2.72	2.52	2.60	2.78	3.30	3.42	3.48
31	3.04		4.28		3.77		2.45	2.60		3.35		3.50
Декада												
I	4.05	3.06	3.74	4.28	5.15	3.18	2.93	2.32	2.60	3.22	3.81	3.47
2	3.34	3.28	4.23	4.98	4.42	2.73	3.00	2.45	2.51	3.52	3.64	3.37
3	3.14	3.54	4.55	4.74	3.44	2.60	2.79	2.55	2.60	3.33	3.40	3.41
Средн.	3.49	3.28	4.19	4.67	4.31	2.84	2.90	2.44	2.57	3.36	3.62	3.41
Наиб.	4.42	3.54	5.80	5.65	5.99	3.60	3.00	2.60	2.78	3.56	3.90	3.50
Наим.	3.04	3.04	3.54	4.28	2.73	2.45	2.45	2.30	2.50	2.86	3.40	3.30

Период	Средний расход воды	Наибольший расход	Дата первая	Дата последняя	Число случаев	Наименьший периода летне-осенней межени расход	Дата первая	Дата последняя	Число случаев
За год	3.42	5.99	02.05		I	2.30	03.08	08.08	6
1971-81	4.57	22.2	06.04.80		I	1.91	04.07.77		I

Таблица I.3 РАСХОД ВОДЫ, КУБ. М/С 27. р.Кельтемашат – с.Кельте-Машат Т.5 Вып.3 1981

Число	Месяц I	2	3	4	5	6	7	8	9	I0	II	I2
	W = 0.055 куб.км			M = 66.5 л/с кв.км				H = 2097 мм			F = 26.0 кв.км	
I	2.96	2.14	2.53	2.19	2.44	1.97	1.02	0.84	0.95	1.36	1.67	1.70
2	2.90	2.15	2.53	2.19	2.67	1.86	1.02	0.85	1.01	1.67	1.67	1.70
3	2.83	2.15	2.52	2.19	2.91	1.75	1.01	0.85	1.08	1.67	1.67	1.70
4	2.77	2.16	2.52	2.19	3.14	1.64	1.00	0.85	1.08	1.67	1.67	1.70
5	2.71	2.16	2.52	2.19	3.14	1.53	1.00	0.86	1.08	1.67	1.67	1.70
6	2.66	2.16	2.52	2.19	3.14	1.53	0.99	0.86	1.08	1.67	1.67	1.69
7	2.62	2.17	2.52	2.19	3.14	1.53	0.98	0.86	1.08	1.67	1.67	1.69
8	2.57	2.17	2.51	2.19	3.14	1.52	0.97	0.86	1.08	1.67	1.67	1.69
9	2.53	2.18	2.51	2.19	3.14	1.52	0.97	0.86	1.08	1.67	1.67	1.69
10	2.48	2.18	2.51	2.19	3.13	1.52	0.96	0.86	1.08	1.67	1.67	1.69
II	2.43	1.74	1.29	2.19	3.13	1.52	0.95	0.86	1.07	1.67	1.67	1.69
12	2.39	1.31	1.29	2.19	3.13	1.52	0.95	0.86	1.07	1.66	1.67	1.69
13	2.34	1.45	1.29	2.19	3.13	1.51	0.94	0.87	1.07	1.66	1.67	1.69
14	2.30	1.58	1.29	2.20	3.13	1.51	0.93	0.87	1.07	1.66	1.68	1.69
15	2.25	1.72	1.29	2.20	3.13	1.51	0.92	0.87	1.07	1.66	1.68	1.69
16	2.20	1.86	1.30	2.20	3.13	1.51	0.92	0.87	1.07	1.66	1.68	1.69
17	2.16	1.99	1.30	2.20	3.13	1.51	0.91	0.87	1.07	1.66	1.68	1.69
18	2.11	2.13	1.30	2.20	3.12	1.50	0.90	0.87	1.07	1.66	1.68	1.69
19	2.07	2.27	1.30	2.20	3.12	1.50	0.90	0.87	1.07	1.66	1.68	1.69
20	2.02	2.40	1.30	2.20	3.12	1.50	0.89	0.87	1.07	1.66	1.68	1.69
21	2.04	2.54	2.20	2.20	2.24	1.09	0.89	0.87	1.07	1.66	1.69	1.68
22	2.06	2.54	2.20	2.20	2.24	1.08	0.88	0.87	1.07	1.66	1.69	1.68
23	2.08	2.54	2.20	2.20	2.23	1.08	0.88	0.87	1.07	1.66	1.69	1.68
24	2.10	2.54	2.20	2.20	2.22	1.07	0.87	0.87	1.06	1.66	1.69	1.68
25	2.12	2.54	2.20	2.21	2.22	1.06	0.87	0.88	1.06	1.66	1.69	1.68
26	2.12	2.53	2.20	2.21	2.21	1.06	0.86	0.88	1.06	1.66	1.69	1.68
27	2.13	2.53	2.20	2.21	2.21	1.05	0.86	0.88	1.06	1.66	1.70	1.68
28	2.13	2.53	2.20	2.21	2.20	1.04	0.86	0.88	1.06	1.66	1.70	1.68
29	2.13		2.20	2.21	2.20	1.04	0.85	0.88	1.06	1.66	1.70	1.68
30	2.14		2.19	2.21	2.19	1.03	0.84	0.88	1.06	1.66	1.70	1.68
31	2.14		2.19		2.08		0.84	0.88		1.66		1.68
Декада												
I	2.70	2.16	2.52	2.19	3.00	1.64	0.99	0.86	1.06	1.64	1.67	1.70
2	2.23	1.84	1.30	2.20	3.13	1.51	0.92	0.87	1.07	1.66	1.68	1.69
3	2.11	2.54	2.20	2.21	2.20	1.06	0.86	0.88	1.06	1.66	1.69	1.68
Средн.	2.34	2.16	2.01	2.20	2.76	1.40	0.92	0.87	1.06	1.65	1.68	1.69
Наиб.	2.96	2.54	2.53	2.21	3.14	1.97	1.02	0.88	1.08	1.67	1.70	1.70
Наим.	2.02	1.31	1.29	2.19	2.08	1.03	0.84	0.84	0.95	1.36	1.67	1.68

Период	Средний расход воды	Наибольший расход	Дата первая	Дата последняя	Число случаев	Наименьший периода летне-осенней межени расход	Дата первая	Дата последняя	Число случаев
За год	1.73	3.14	04.05	09.05	6	0.84	30.07	01.08	3

Таблица 1.3. **Расход воды, куб. м/с** 29. р.Аксу – с.Подгорное Т.5 Вып.3 1981

Число	Месяц 1	2	3	4	5	6	7	8	9	10	11	12
	W = 0.28 куб.км			M = 19.0 л/с кв.км				H = 599 мм			F = 462 кв.км	
I	3.03	2.96	2.92	4.18	11.0	16.0	26.7	19.8	10.6	6.71	4.34	3.68
2	3.12	2.96	2.92	4.18	11.0	14.7	25.9	19.2	10.6	6.32	4.34	3.68
3	3.03	2.96	2.90	4.18	12.8	13.4	25.4	18.5	10.5	6.32	4.34	3.80
4	3.03	2.92	2.92	4.18	20.2	12.2	23.9	17.8	10.5	6.32	4.15	3.68
5	2.96	2.92	2.92	3.94	20.2	12.2	23.9	18.5	10.0	6.32	4.15	3.68
6	2.96	2.92	2.90	3.69	20.2	13.4	23.9	17.2	10.0	6.00	4.15	3.68
7	2.96	2.96	2.90	4.18	18.1	13.4	23.2	15.9	10.0	6.00	3.98	3.68
8	3.03	2.96	2.90	3.94	17.4	13.4	23.9	17.2	10.0	6.00	3.98	3.68
9	2.96	2.96	2.90	3.69	17.4	13.4	22.5	17.2	10.0	5.68	3.98	3.68
10	2.96	2.96	2.90	3.94	17.4	13.4	22.5	17.2	8.95	5.68	3.98	3.68
11	2.96	3.03	2.90	3.94	15.4	14.0	23.9	17.2	8.95	5.68	3.98	3.55
12	2.96	2.96	2.92	3.69	14.0	13.4	22.5	15.9	8.45	5.68	3.98	3.55
13	2.96	3.03	2.90	3.94	15.4	13.4	23.9	15.9	7.95	5.68	3.98	3.55
14	2.96	3.03	2.90	4.74	16.0	13.4	23.9	15.2	7.95	5.38	3.98	3.55
15	2.96	3.03	2.92	5.45	14.7	13.4	23.9	14.6	7.95	5.38	3.98	3.55
16	2.96	2.96	2.92	5.45	14.7	14.7	22.5	14.6	7.52	5.38	3.80	3.55
17	2.96	2.96	2.92	5.45	14.7	17.4	21.1	14.6	7.52	5.38	3.80	3.55
18	2.96	2.92	2.96	5.45	16.0	18.1	18.5	13.4	7.52	5.38	3.80	3.55
19	3.03	2.92	2.92	5.45	16.0	18.8	18.5	15.9	7.10	5.38	3.80	3.55
20	3.03	3.03	2.92	6.20	16.0	20.2	17.2	14.6	7.10	5.08	3.80	3.55
21	2.96	3.03	2.92	8.78	15.4	20.2	17.2	14.0	7.10	5.08	3.80	3.55
22	2.92	2.92	2.92	8.78	16.0	20.2	17.2	13.4	7.10	5.08	3.80	3.55
23	2.96	2.92	2.96	8.32	14.7	20.2	17.8	13.4	7.52	5.08	3.80	3.55
24	2.96	2.92	3.03	8.32	13.4	21.7	18.5	13.4	7.52	5.08	3.98	3.55
25	2.92	2.92	3.03	8.32	13.4	20.2	18.5	12.2	7.10	5.08	4.15	3.55
26	2.92	2.92	3.03	9.29	13.4	21.7	18.5	12.2	7.10	5.08	3.80	3.55
27	3.03	2.92	3.03	10.4	13.4	26.0	18.5	12.2	6.71	5.08	3.80	3.55
28	2.96	2.92	3.03	9.80	13.4	26.2	18.5	12.2	6.71	4.52	3.68	3.48
29	2.96		3.12	9.80	13.4	26.4	17.8	12.2	6.71	4.34	3.68	3.48
30	2.96		3.30	11.0	16.0	26.5	18.5	10.6	6.71	4.34	3.68	3.48
31	2.96		4.74		16.7		18.5	10.6		4.34		3.48
Декада												
1	3.00	2.95	2.91	4.01	16.6	13.6	24.3	17.8	10.1	6.14	4.14	3.69
2	2.97	2.99	2.92	4.98	15.3	15.7	21.6	15.2	7.80	5.44	3.89	3.55
3	2.96	2.93	3.19	9.28	14.5	22.9	18.1	12.4	7.03	4.83	3.82	3.52
Средн.	2.98	2.96	3.01	6.09	15.4	17.4	21.2	15.1	8.32	5.45	3.95	3.59
Наиб	3.12	3.30	5.10	11.6	21.0	26.5	27.6	19.8	10.6	6.71	4.34	3.80
Наим.	2.92	2.90	2.90	3.69	10.4	12.2	17.2	10.6	6.71	4.34	3.68	3.40

Период	Средний расход воды	Наибольший расход	Дата первая	Дата последняя	Число случаев	Наименьший периода летне-осенней межени расход	Дата первая	Дата последняя	Число случаев
За год	8.79	27.6	02.07		I	2.90	18.02	14.03	13
1926-81	9.67	(138)	08.04.59		I	нб(2%)	17.02.30		I

Таблица I.3 РАСХОД ВОДЫ, КУБ. М/С 30. р.Аксу – с.Кызылкишлак Т.5 Вып.3 1981

Число	Месяц I	2	3	4	5	6	7	8	9	10	11	12
	W = 0.17 куб.км			M = 7.20 л/с кв.км				H = 227 мм			F = 744 кв.км	
I	5.52	5.69	5.71	5.71	5.52	6.12	4.84	4.81	4.81	5.14	5.82	5.64
2	5.52	5.75	5.71	5.92	5.33	4.99	4.84	4.10	4.81	5.20	5.82	5.64
3	5.75	5.81	5.71	6.12	5.33	4.86	4.98	4.20	4.81	5.26	5.82	5.64
4	5.52	5.86	5.71	6.12	5.33	4.73	4.98	4.33	4.81	5.33	5.82	5.64
5	5.52	5.92	5.71	5.92	5.33	4.73	4.98	4.46	4.81	5.40	5.82	5.64
6	5.52	5.92	5.71	5.92	5.33	4.86	4.98	4.20	4.81	5.46	5.82	5.64
7	5.52	5.92	5.71	6.12	5.16	4.86	5.29	4.10	4.81	5.64	5.82	5.64
8	5.52	5.92	5.71	5.92	4.99	4.86	4.98	4.20	4.81	5.64	5.82	5.64
9	5.52	5.92	5.71	5.92	5.33	4.99	5.29	4.20	4.81	5.54	5.82	5.82
10	5.52	5.92	5.92	5.92	5.16	4.99	5.29	4.33	4.81	5.46	5.82	5.82
11	5.52	5.92	5.92	5.92	5.16	5.33	5.64	4.46	4.81	5.64	5.82	5.82
12	5.52	5.92	5.92	5.92	5.16	4.99	5.29	4.81	4.81	5.64	5.82	5.82
13	5.75	5.71	5.92	6.35	5.16	4.99	5.64	4.33	4.81	5.82	5.82	5.82
14	5.75	5.71	5.92	6.12	4.99	4.99	5.46	4.81	4.64	5.64	5.82	5.82
15	5.52	5.71	5.71	6.12	4.99	4.99	5.46	4.46	4.81	6.01	5.82	5.82
16	5.52	5.71	5.71	6.12	4.99	5.16	4.98	5.23	5.02	5.82	5.82	5.82
17	5.52	5.71	6.12	5.92	5.16	4.45	4.98	5.23	4.81	5.82	5.82	5.64
18	5.52	5.71	6.12	5.92	5.16	4.25	4.84	5.23	4.81	5.82	5.82	5.64
19	5.52	5.81	5.92	6.12	5.16	4.35	4.84	5.02	4.81	5.64	5.64	5.64
20	5.75	5.92	5.92	5.92	5.16	4.45	4.70	4.81	4.81	6.01	5.64	5.64
21	5.30	5.71	5.92	5.33	5.16	4.45	4.84	5.02	4.46	5.82	5.64	6.01
22	5.30	5.71	5.71	5.33	5.33	4.45	4.70	4.64	4.64	5.82	5.64	5.82
23	5.30	5.71	5.71	5.33	4.99	4.45	5.14	4.81	5.02	5.82	5.64	5.64
24	5.30	5.71	5.71	5.33	4.73	4.70	5.14	4.81	5.02	5.82	6.01	5.64
25	5.30	5.71	5.71	5.33	4.86	4.45	4.98	4.81	5.02	5.82	6.01	5.64
26	5.36	5.71	5.71	5.33	4.99	4.45	5.14	4.81	4.81	5.82	5.82	5.64
27	5.41	5.71	5.71	5.52	4.99	4.45	4.98	4.81	4.88	5.82	5.64	5.64
28	5.47	5.92	5.71	5.33	4.99	4.70	4.98	5.23	4.94	5.82	5.64	5.82
29	5.52		6.12	5.33	4.86	4.98	4.20	4.81	5.00	5.82	5.54	5.82
30	5.58		5.92	5.33	5.33	4.70	4.42	4.81	5.07	5.82	5.64	5.82
31	5.64		5.92		5.71		4.46	4.81		5.82		5.82
Декада												
1	5.54	5.86	5.73	5.96	5.28	5.00	5.04	4.29	4.81	5.42	5.82	5.68
2	5.59	5.75	5.92	6.04	5.11	4.80	5.18	4.84	4.86	5.82	5.78	5.75
3	5.41	5.74	5.80	5.35	5.06	4.58	4.82	4.85	4.89	5.82	5.73	5.76
Средн.	5.51	5.79	5.82	5.78	4.97	4.79	4.95	4.67	4.85	5.69	5.78	5.73
Наиб.	5.98	5.92	6.35	6.58	5.71	7.36	6.01	5.68	5.68	6.01	6.19	6.01
Наим.	5.30	5.52	5.71	4.99	4.73	4.25	4.10	4.00	4.33	5.14	5.64	5.46

Период	Средний расход воды	Наибольший расход	Дата первая	Дата последняя	Число случаев	Наименьший периода летне-осенней межени расход	дата первая	дата последняя	Число случаев
За год	5.36	7.36	01.06		I	4.00	03.08		I
1956-81	6.22	(120)	22.04.56		I	2.85	15.06.77		I

Таблица 1.3. **Расход воды, куб. м/с** 31. р.Шубарсу – с.Чубаровка Т.5 Вып.3 1981

Число	1	2	3	4	5	6	7	8	9	10	11	12
	W = 0.032 куб.км			M = 3.76 л/с кв.км				H = 119 мм			F = 271 кв.км	
I	I.23	I.30	I.08	I.32	I.06	0.30	0.37	0.28	0.63	I.06	I.4I	I.65
2	I.2I	I.30	I.06	I.32	I.I8	0.29	0.2I	0.42	0.66	I.I4	I.49	I.63
3	I.23	I.30	I.06	I.4I	0.97	0.28	0.23	0.55	0.67	I.20	I.53	I.63
4	I.23	I.32	I.06	I.43	0.97	0.29	0.23	0.49	0.86	I.2I	I.5I	I.6I
5	I.23	I.32	I.I0	I.39	0.98	0.28	0.26	0.35	0.97	I.20	I.53	I.6I
6	I.23	I.27	I.I0	I.36	0.94	0.29	0.33	0.33	0.97	I.20	I.53	I.63
7	I.23	I.I4	I.05	I.34	0.97	0.28	0.34	0.35	0.95	I.23	I.57	I.6I
8	I.23	I.I4	I.2I	I.34	0.92	0.29	0.37	0.37	I.00	I.32	I.59	I.63
9	I.23	I.I4	I.30	I.36	0.94	0.39	0.32	0.49	I.06	I.29	I.57	I.65
I0	I.2I	I.I6	I.36	I.34	0.9I	0.33	0.3I	0.45	I.I6	I.25	I.57	I.65
II	I.23	I.I4	I.36	I.34	I.03	0.49	0.29	0.43	I.I4	I.27	I.57	I.63
I2	I.23	I.I3	I.38	I.34	0.9I	0.49	0.28	0.47	I.I4	I.27	I.59	I.6I
I3	I.23	I.I4	I.36	I.45	0.77	0.57	0.23	0.46	I.I4	I.27	I.6I	I.6I
I4	I.27	I.I6	I.38	I.4I	0.82	0.49	0.25	0.43	I.I4	I.29	I.57	I.6I
I5	I.27	I.II	I.4I	I.34	0.79	0.47	0.I8	0.43	I.I3	I.27	I.57	I.6I
I6	I.25	I.06	I.4I	I.29	0.8I	0.42	0.I8	0.40	I.I6	I.27	I.4I	I.6I
I7	I.23	I.I0	I.4I	I.27	0.77	0.40	0.2I	0.47	I.23	I.27	I.06	I.6I
I8	I.23	I.08	I.4I	I.38	0.82	0.37	0.24	0.40	I.23	I.29	0.92	I.6I
I9	I.23	I.I0	I.39	I.34	0.82	0.43	0.35	0.47	I.25	I.30	I.29	I.6I
20	I.34	I.I3	I.39	I.38	0.92	0.37	0.37	0.49	I.25	I.34	I.I0	I.6I
2I	I.38	I.I3	I.38	I.34	0.9I	0.32	0.32	0.52	I.23	I.I6	0.92	I.6I
22	I.23	I.06	I.39	I.36	0.82	0.33	0.37	0.53	I.20	I.I6	0.97	I.6I
23	I.27	I.06	I.39	I.34	0.8I	0.35	0.43	0.52	I.I4	I.2I	0.95	I.6I
24	I.27	I.06	I.36	I.36	0.82	0.35	0.3I	0.52	I.I6	I.38	I.I0	I.6I
25	I.27	I.06	I.36	I.27	0.63	0.37	0.28	0.49	I.20	I.49	I.38	I.59
26	I.27	I.I0	I.32	I.I4	0.49	0.29	0.29	0.5I	I.I6	I.I6	I.94	I.6I
27	I.23	I.II	I.34	I.II	0.37	0.29	0.I9	0.52	I.I4	I.I4	I.70	I.6I
28	I.27	I.II	I.36	I.06	0.33	0.23	0.23	0.52	I.03	I.38	I.70	I.6I
29	I.29		I.38	I.20	0.49	0.23	0.22	0.52	I.02	I.23	I.65	I.6I
30	I.30		I.36	I.06	0.59	0.40	0.I8	0.52	I.02	I.38	I.65	I.6I
3I	I.30		I.36		0.35		0.2I	0.85		I.45		I.65
Декада												
I	I.23	I.24	I.I4	I.36	0.98	0.30	0.30	0.4I	0.89	I.2I	I.53	I.63
2	I.25	I.I2	I.39	I.35	0.89	0.45	0.26	0.44	I.I8	I.20	I.37	I.6I
3	I.28	I.09	I.36	I.22	0.60	0.32	0.28	0.55	I.I3	I.29	I.40	I.6I
Средн.	I.25	I.I5	I.30	I.3I	0.82	0.35	0.28	0.47	I.07	I.23	I.43	I.62
Наиб.	I.43	I.32	I.43	I.47	I.2I	0.64	0.55	0.88	I.25	I.57	I.94	I.65
Наим.	I.2I	I.05	I.03	I.00	0.30	0.22	0.I7	0.28	0.6I	I.03	0.92	I.59

Период	Средний расход воды	Наибольший расход	Дата первая	Дата последняя	Число случаев	Наименьший периода летне-осенней межени расход	Дата первая	Дата последняя	Число случаев
За год	I.02	I.94	26.II		I	0.I7	I6.07		I
I97I–8I	0.96	8.74	I2.05.78		I	нб(30%)	I0.05	I7.08.75	I00

Таблица I.3 **РАСХОД ВОДЫ, КУБ. М/С** 32. р.Боралдай – с.Васильевка Т.5 Вып.3 I98I

Число	I	2	3	4	5	6	7	8	9	I0	II	I2
	W = 0.045 куб.км			M = I2.5 л/с кв.км				H = 394 мм			F = II4 кв.км	
I	0.63	I.02	I.02	3.34	2.44	3.I7	0.87	0.87	0.63	0.62	0.43	0.50
2	0.63	0.54	I.04	3.I5	2.44	2.27	0.8I	0.87	0.63	0.6I	0.43	0.53
3	0.63	0.87	I.02	2.78	2.79	I.95	0.8I	0.87	0.63	0.60	0.43	0.55
4	0.52	0.87	I.3I	3.86	2.09	I.8I	0.87	0.75	0.63	0.59	0.43	0.56
5	0.52	0.94	I.80	4.93	2.09	I.52	0.87	0.69	0.63	0.58	0.43	0.58
6	0.52	I.02	I.54	6.00	2.09	I.52	0.75	0.69	0.63	0.57	0.43	0.58
7	0.52	0.94	I.54	7.08	2.09	I.8I	0.8I	0.69	0.63	0.56	0.43	0.58
8	0.52	0.94	I.3I	5.89	2.27	I.52	0.87	0.69	0.63	0.55	0.43	0.58
9	0.52	0.94	I.3I	3.I7	I.95	I.38	0.8I	0.69	0.58	0.54	0.43	0.93
I0	0.52	I.3I	I.95	3.58	I.8I	I.38	0.8I	0.69	0.58	0.53	0.43	0.84
II	0.52	0.94	4.80	3.I7	I.8I	I.52	0.8I	0.69	0.58	0.52	0.43	0.66
I2	0.52	I.3I	4.04	2.97	I.66	I.52	0.8I	0.69	0.58	0.5I	0.43	0.58
I3	I.54	I.09	3.57	2.97	I.66	I.66	0.75	0.69	0.58	0.50	0.43	0.50
I4	2.I0	I.54	3.57	8.44	I.8I	I.52	0.69	0.69	0.58	0.50	0.43	0.50
I5	I.54	I.09	4.80	7.98	I.8I	I.38	0.69	0.69	0.58	0.50	0.43	0.58
I6	I.43	I.02	5.40	6.38	I.8I	I.28	0.63	0.69	0.58	0.50	0.43	0.58
I7	I.54	I.09	6.84	5.34	I.66	I.I8	0.69	0.69	0.58	0.50	0.43	0.50
I8	I.54	I.3I	6.00	5.34	I.8I	I.I8	0.69	0.69	0.58	0.50	0.43	0.50
I9	I.3I	I.09	4.80	6.04	I.66	I.07	0.63	0.69	0.58	0.50	0.43	0.50
20	I.20	I.54	4.50	6.38	I.66	I.07	0.69	0.87	0.58	0.50	0.50	0.50
2I	I.09	I.02	3.80	3.98	I.52	0.97	0.69	0.8I	0.58	0.50	0.66	0.66
22	I.20	I.54	3.57	3.58	I.52	0.97	0.63	0.75	0.63	0.50	0.70	0.58
23	I.20	I.3I	3.80	3.58	I.52	0.97	0.69	0.69	0.69	0.43	0.75	0.58
24	I.09	I.09	5.I0	3.37	I.52	I.07	0.69	0.69	0.63	0.43	0.72	0.58
25	I.09	I.09	5.70	3.I7	I.38	0.97	0.58	0.69	0.69	0.43	0.69	0.58
26	I.09	0.87	5.I0	2.97	I.38	I.07	I.38	0.69	0.69	0.43	0.66	0.50
27	0.94	0.94	4.04	2.79	I.28	0.97	0.8I	0.69	0.63	0.43	0.64	0.58
28	0.94	I.02	3.80	2.79	I.28	0.97	0.69	0.63	0.63	0.43	0.5I	0.50
29	0.87		6.00	2.79	I.28	0.97	0.69	0.63	0.63	0.63	0.58	0.58
30	0.94		4.04	2.44	2.44	0.87	0.69	0.63	0.63	0.43	0.58	0.58
3I	0.94		3.57		8.89		0.87	0.63		0.43		0.58
Декада												
I	0.55	0.98	I.38	4.36	2.2I	I.83	0.83	0.75	0.62	0.58	0.43	0.62
2	I.32	I.20	4.83	5.50	I.74	I.34	0.72	0.7I	0.58	0.50	0.44	0.54
3	I.04	I.II	4.4I	3.I5	2.I8	0.98	I.04	0.68	0.64	0.44	0.66	0.57
Средн.	0.97	I.I0	3.57	4.34	2.05	I.38	0.87	0.7I	0.6I	0.50	0.5I	0.58
Наиб.	2.59	I.54	8.I0	II.6	9.34	3.37	I0.7	I.07	0.69	0.62	0.75	0.93
Наим.	0.52	0.87	0.94	2.44	I.28	0.87	0.69	0.63	0.58	0.43	0.43	0.43

Период	Средний расход воды	Наибольший расход	Дата первая	Дата последняя	Число случаев	Наименьший периода летне-осенней межени расход	Дата первая	Дата последняя	Число случаев
За год	I.43	II.6	I4.04		I	0.43	22.I0	I4.I2	30
I960–8I	I.52	90.5	3I.0I.66		I	0.090	24.0I	28.0I.66	5

Таблица 1.3. **Расход воды, куб. м/с** 33. р.Боролдай – свх им.XXII Партсъезда Т. 5 Вып.3 1981

Число	Месяц 1	2	3	4	5	6	7	8	9	10	11	12
	= 0.42 куб.км			M = 9.II л/с кв.км				H = 287 мм			F = I460 кв.км	
I	4.65	5.50	I2.8	35.0	27.7	29.4	9.20	I0.0	4.40	4.40	4.40	5.70
2	4.71	5.50	I2.1	33.I	25.9	27.7	8.40	8.40	4.40	4.40	4.40	5.70
3	4.76	7.15	II.4	31.2	25.I	25.I	8.40	8.40	4.40	4.40	4.40	5.70
4	4.82	6.85	I2.1	31.2	23.4	20.9	8.40	8.40	3.80	4.40	4.40	5.70
5	4.87	6.00	26.8	29.4	20.9	I7.8	7.70	7.70	3.20	4.40	4.40	5.70
6	4.92	5.75	26.8	29.4	20.I	I7.0	7.70	7.00	3.20	4.40	4.40	5.70
7	4.98	6.00	26.8	29.4	I9.3	I6.3	7.00	5.70	3.20	4.40	4.40	5.70
8	4.80	6.55	26.8	3I.2	I8.5	I4.8	7.00	5.70	3.20	4.40	4.40	7.00
9	4.80	6.28	25.9	3I.2	I7.8	I6.3	7.00	5.05	3.20	4.40	4.40	8.40
I0	4.80	6.85	27.7	3I.2	I7.0	I6.3	7.00	5.05	3.20	4.40	4.40	I0.0
II	4.80	9.99	36.9	29.4	I6.3	I4.8	6.35	5.05	3.20	4.40	4.40	7.70
I2	4.80	9.99	36.9	28.6	I6.3	I4.5	6.35	4.40	3.20	4.40	4.40	7.70
I3	5.I5	9.62	35.9	27.7	I5.5	I4.3	5.70	4.40	2.90	4.40	4.40	7.00
I4	6.55	9.24	35.9	59.4	I4.8	I4.0	5.70	4.40	2.90	4.40	4.40	7.00
I5	6.55	9.24	36.9	52.5	I4.8	I3.7	5.70	4.40	3.20	4.40	4.40	6.35
I6	6.28	9.62	43.5	44.7	I4.I	I3.5	5.70	4.40	3.20	4.40	4.40	5.70
I7	6.28	I0.0	40.I	4I.I	I3.4	I3.2	5.70	4.40	3.20	4.40	4.40	5.70
I8	6.00	I0.4	48.4	38.0	I3.4	I2.9	5.70	4.40	3.20	4.40	4.40	5.70
I9	6.00	I0.8	40.I	36.9	I4.I	I2.7	6.35	4.40	3.20	4.40	4.40	5.70
20	6.00	II.I	36.9	38.0	I3.4	I2.4	5.70	5.70	3.20	4.40	5.70	5.70
2I	6.00	II.5	35.0	36.9	I3.4	I2.I	5.05	9.20	3.20	5.05	5.70	7.70
22	6.00	II.9	35.0	34.0	I3.4	II.9	5.05	9.20	3.20	5.05	5.70	7.70
23	6.00	I2.3	33.I	33.I	I2.8	II.6	5.70	8.40	3.20	5.05	5.70	7.00
24	6.00	I2.6	3I.2	33.I	I2.I	I0.0	6.35	8.40	3.20	4.40	9.20	7.00
25	6.00	I3.0	3I.2	3I.2	I2.I	I0.0	5.70	7.00	4.40	4.40	I0.8	7.00
26	5.75	I3.4	30.3	3I.2	II.4	9.20	5.70	7.00	5.20	4.40	I0.8	6.35
27	5.75	I2.8	30.3	29.4	I0.8	9.20	I0.0	5.70	5.70	4.40	9.20	6.35
28	5.75	I2.8	3I.2	29.4	I0.8	9.20	8.40	5.70	5.05	4.40	7.00	6.35
29	5.75		33.I	28.6	I0.8	9.20	7.00	4.40	4.40	4.40	6.35	6.35
30	5.50		35.0	28.6	I4.8	9.20	7.00	4.40	4.40	4.40	6.35	6.35
3I	5.50		35.9		27.7		8.40	4.40		4.40		7.00
Декада I	4.8I	6.24	20.9	3I.2	2I.6	20.2	7.78	7.I4	3.62	4.40	4.40	6.53
2	5.84	I0.0	39.2	39.6	I4.6	I3.6	5.90	4.60	3.I4	4.40	4.53	6.42
3	5.82	I2.5	32.8	3I.6	I3.6	I0.2	6.76	6.7I	4.24	4.58	7.68	6.83
Средн.	5.50	9.37	3I.0	34.I	I6.5	I4.6	6.8I	6.I7	3.67	4.46	5.54	6.60
Наиб.	6.55	I4.I	49.8	62.2	29.4	29.4	I0.0	I0.0	5.70	5.05	I2.4	I0.0
Наим.	4.65	5.32	II.4	26.8	I0.2	9.20	5.05	4.40	2.90	4.40	3.80	5.70

Период	Средний расход воды	Наибольший: расход	Дата: первая	Дата: последняя	Число случаев	Наименьший периода летне-осенней межени: расход	Дата: первая	Дата: последняя	Число случаев
За год	I3.3	62.2	I4.04		I	29.0	I2.09	I5.09	4
I965–80	I3.3	455	22.03.69		I	0.0I0	I8.08	26.08.68	9

Таблица I.3 РАСХОД ВОДЫ, КУБ. М/С 34. р.Бадам – с.Михайловка Т.5 Вып.3 I98I

Число	Месяц I	2	3	4	5	6	7	8	9	I0	II	I2
	= 0.040 куб.км			M = 2.I5 л/с кв.км				H = 68 мм			F = 586 кв.км	
I	0.42	0.24	0.3I	0.54	9.40	II.0	0.37	0.37	0.28	0.3I	0.3I	0.35
2	0.49	0.24	0.3I	0.54	I2.2	8.90	0.32	0.32	0.28	0.3I	0.3I	0.33
3	0.56	0.24	0.24	0.54	I0.5	7.85	0.32	0.28	0.29	0.3I	0.32	0.32
4	0.56	0.24	0.3I	0.46	I0.4	6.I8	0.26	0.28	0.30	0.3I	0.32	0.3I
5	0.56	0.24	0.3I	0.46	I0.3	4.94	0.26	0.28	0.3I	0.3I	0.32	0.3I
6	0.56	0.2I	0.3I	0.28	I0.2	5.56	0.26	0.28	0.3I	0.30	0.32	0.30
7	0.56	0.24	0.3I	0.54	7.90	6.80	0.28	0.28	0.32	0.30	0.32	0.29
8	0.56	0.24	0.3I	0.46	8.22	6.I8	0.28	0.28	0.32	0.30	0.33	0.29
9	0.56	0.24	0.38	0.54	8.55	4.36	0.28	0.25	0.32	0.30	0.32	0.29
I0	0.56	0.3I	0.38	0.54	7.90	4.08	0.26	0.24	0.32	0.30	0.3I	0.30
II	0.53	0.3I	0.38	0.54	6.94	3.55	0.28	0.25	0.3I	0.30	0.30	0.30
I2	0.53	0.38	0.3I	0.46	5.42	3.30	0.28	0.25	0.29	0.30	0.29	0.3I
I3	0.50	0.3I	0.3I	0.54	5.I2	3.80	0.28	0.25	0.28	0.30	0.28	0.32
I4	0.57	0.3I	0.3I	2.20	8.22	3.80	0.26	0.25	0.27	0.29	0.27	0.32
I5	0.54	0.24	0.38	I.30	8.88	2.80	0.26	0.25	0.26	0.29	0.26	0.32
I6	0.5I	0.24	0.38	0.64	6.94	I.55	0.26	0.25	0.25	0.29	0.25	0.3I
I7	0.48	0.24	0.46	0.54	6.32	0.50	0.26	0.25	0.23	0.29	0.24	0.3I
I8	0.45	0.24	0.64	0.54	6.94	3.I0	0.25	0.22	0.23	0.29	0.24	0.30
I9	0.42	0.24	0.54	0.54	I0.2	2.55	0.25	0.26	0.22	0.28	0.24	0.30
20	0.38	0.3I	0.46	I.I5	7.58	2.28	0.25	0.25	0.22	0.28	0.24	0.29
2I	0.38	0.24	0.38	0.75	6.63	I.47	0.26	0.25	0.22	0.28	0.25	0.28
22	0.38	0.24	0.38	0.54	6.02	I.08	0.26	0.25	0.23	0.28	0.26	0.28
23	0.38	0.24	0.38	0.54	5.42	0.93	0.28	0.25	0.24	0.28	0.30	0.28
24	0.3I	0.24	0.46	0.54	4.56	0.78	0.28	0.25	0.25	0.28	0.36	0.28
25	0.3I	0.24	0.38	0.54	4.56	0.78	0.26	0.25	0.27	0.28	0.40	0.28
26	0.3I	0.24	0.38	0.54	4.00	0.66	0.28	0.25	0.28	0.28	0.43	0.28
27	0.24	0.24	0.38	2.20	4.88	0.46	0.28	0.25	0.29	0.29	0.42	0.27
28	0.24	0.38	0.38	6.00	5.75	0.37	0.28	0.25	0.30	0.29	0.40	0.26
29	0.24		0.54	5.60	6.62	0.37	0.37	0.25	0.3I	0.30	0.38	0.26
30	0.24		0.54	6.80	7.50	0.37	0.37	0.25	0.3I	0.30	0.37	0.25
3I	0.24		0.54		I4.0		0.55	0.27		0.3I		0.24
Декада I	0.54	0.25	0.32	0.50	9.56	6.58	0.29	0.29	0.30	0.30	0.32	0.3I
2	0.52	0.28	0.42	0.84	7.26	2.72	0.26	0.26	0.26	0.29	0.26	0.3I
3	0.30	0.26	0.43	2.40	6.36	0.73	0.32	0.25	0.27	0.29	0.36	0.27
Средн.	0.45	0.26	0.39	I.25	7.68	3.3I	0.29	0.26	0.28	0.29	0.3I	0.29
Наиб.	0.63	0.46	0.75	8.50	I6.I	I2.0	0.55	0.37	0.32	0.3I	0.43	0.35
Наим.	0.24	0.24	0.24	0.38	3.72	0.37	0.25	0.22	0.22	0.28	0.24	0.24

Период	Средний расход воды	Наибольший: расход	Дата: первая	Дата: последняя	Число случаев	Наименьший периода летне-осенней межени: расход	Дата: первая	Дата: последняя	Число случаев
За год	I.26	I6.I	3I.05		I	0.22	I8.08	2I.09	4
I930–8I	3.07	70.9	I4.04.69		I	но(48%)	I8.0I	I8.02.75	I32

Таблица 1.3. **Расход воды, куб. м/с** 35. р.Бадам – пост Кзылджарский,№2245 Т.5 Вып.3 1981

Число	Месяц 1	2	3	4	5	6	7	8	9	10	11	12
	W = 0.047 куб.км			M = 0.75 л/с кв.км				H = 24 мм			F = 1970 кв.км	
I	2.5I	2.07	I.II	0.73	7.02	I5.I	I.64	0.I4	0.I4	0.I4	0.56	4.I6
2	2.5I	2.07	I.II	0.68	I0.4	9.75	2.5I	0.I4	0.I4	0.I4	0.56	2.07
3	2.62	2.07	I.II	0.68	6.02	6.02	0.84	0.I4	0.I4	0.I4	0.56	I.54
4	2.73	2.07	I.II	0.68	6.20	3.67	0.I9	0.I4	0.I4	0.I4	0.56	I.54
5	2.73	2.07	I.II	0.68	8.04	2.07	0.I4	0.I4	0.I4	0.I4	0.56	I.54
6	2.40	2.07	I.II	0.78	7.63	I.84	0.I4	0.I4	0.I4	0.I9	0.56	I.74
7	2.00	2.07	I.II	I.44	4.99	I.64	0.I4	0.I4	0.I4	0.29	0.56	2.07
8	I.80	I.96	I.II	0.90	3.83	I.44	0.I4	0.I4	0.I4	0.40	0.56	2.I8
9	I.80	I.96	I.II	I.64	3.83	0.90	0.I4	0.I4	0.I4	0.40	0.56	2.I8
I0	I.90	I.96	I.II	I.27	3.83	0.78	0.I4	0.I4	0.I4	0.40	0.56	2.I8
II	I.90	I.96	I.II	I.44	3.83	0.46	0.I4	0.I4	0.I4	0.46	0.5I	2.I8
I2	2.30	I.96	I.II	I.44	3.04	0.24	0.I4	0.I4	0.I4	0.62	0.5I	2.I8
I3	2.62	I.96	0.78	I.64	2.40	0.I9	0.I4	0.I4	0.I4	0.90	I.I9	2.I8
I4	2.40	I.96	0.5I	I.74	2.74	0.I9	0.I4	0.I4	0.I4	I.04	0.5I	2.I8
I5	2.20	I.96	0.5I	I.85	8.04	0.I9	0.I4	0.I4	0.I4	0.90	0.5I	2.I8
I6	2.20	I.96	0.5I	I.85	3.67	0.I9	0.I4	0.I4	0.I4	0.90	0.5I	2.I8
I7	2.20	I.96	0.5I	I.85	2.89	0.I9	0.I4	0.I4	0.I4	0.90	0.5I	2.I8
I8	2.20	I.96	I.85	I.85	2.74	0.I9	0.I4	0.I4	0.I4	0.90	0.5I	2.I8
I9	2.30	I.96	I.II	I.85	6.40	0.I9	0.I4	0.29	0.I4	0.78	0.5I	2.I8
20	3.35	I.96	0.5I	I.96	6.8I	0.I9	0.I4	0.34	0.I4	0.68	0.5I	2.I8
2I	3.04	I.96	0.5I	I.96	3.67	0.24	0.I4	0.24	0.I4	0.62	0.56	2.29
22	2.I8	I.96	0.5I	I.96	2.74	0.24	0.I4	0.I9	0.I4	0.62	0.56	2.29
23	2.07	I.96	0.46	I.96	2.I8	0.24	0.I4	0.I4	0.I4	0.62	0.56	2.29
24	2.07	I.74	0.5I	2.07	I.64	0.29	0.I4	0.I4	0.I4	0.62	2.07	2.29
25	2.07	I.44	0.62	I.96	I.27	0.40	0.I4	0.I4	0.I4	0.62	2.74	2.29
26	I.96	I.II	0.46	I.85	0.84	0.90	0.I4	0.I4	0.I4	0.56	2.5I	2.29
27	I.96	I.II	0.40	I.64	0.I9	3.5I	0.I4	0.I4	0.I4	0.5I	2.I8	2.29
28	2.07	I.04	0.62	2.5I	0.I9	4.99	0.I4	0.I4	0.I4	0.5I	I.85	2.29
29	2.I8		0.73	3.67	0.96	4.49	0.I4	0.I4	0.I4	0.5I	I.64	2.29
30	2.I8		0.90	4.00	I2.8	3.67	0.I4	0.I4	0.I4	0.5I	I.96	2.29
3I	2.I8		I.74		I4.4		0.I4	0.I4		0.5I		2.29
Декада												
I	2.30	2.04	I.II	0.95	6.I8	4.30	0.60	0.I4	0.I4	0.24	0.56	2.I3
2	2.37	I.96	0.85	I.75	4.26	0.22	0.I4	0.I8	0.I4	0.8I	0.58	2.I8
3	2.I8	I.54	0.68	2.36	3.72	I.90	0.I4	0.I5	0.I4	0.56	I.66	2.29
Средн.	2.28	I.87	0.87	I.68	4.68	2.I4	0.29	0.I6	0.I4	0.54	0.93	2.20
Наиб.	3.5I	2.07	I.85	4.00	I4.4	I5.4	2.62	0.34	0.I4	I.II	2.74	4.I6
Наим.	I.80	I.04	0.40	0.68	0.I9	0.I9	0.I4	0.I4	0.I4	0.I4	0.5I	I.54

Период	Средний расход воды	Наибольший расход	Дата первая	Дата последняя	Число случаев	Наименьший периода летне-осенней межени расход	Дата первая	Дата последняя	Число случаев
За год	I.48	I5.4	01.06		I	0.I4	05.07	05.I0	89
I953–8I	4.3I	37.9	2I.04.58		I	нб(23%)	27.05	29.I0.65	I35

Таблица I.3 РАСХОД ВОДЫ, КУБ. М/С 36. р.Бадам – с.Обручевка Т.5 Вып.3 I98I

Число	Месяц I	2	3	4	5	6	7	8	9	I0	II	I2
	W = 0.I4 куб.км			M = I.00 л/с кв.км				H = 32 мм			F = 4370 кв.км	
I	5.45	5.50	3.90	5.62	5.I4	5.44	3.34	I.80	2.I7	2.64	4.I2	5.45
2	5.65	5.50	3.90	5.I4	5.62	5.44	3.20	I.80	2.I7	2.64	4.I2	5.30
3	5.65	5.45	3.92	5.I4	6.45	5.25	3.06	I.80	2.08	2.64	4.I2	5.30
4	5.65	5.45	3.95	5.38	I0.0	5.25	2.92	I.80	2.I7	2.64	4.I2	5.30
5	5.65	5.45	3.97	5.62	I0.0	5.25	2.77	I.80	2.26	2.64	4.26	5.30
6	5.60	5.45	4.00	5.I4	I0.0	5.25	2.62	I.80	2.26	2.54	4.26	5.30
7	5.57	5.44	4.00	5.I4	I0.0	5.06	2.47	I.86	2.08	2.54	4.40	5.I5
8	5.50	5.43	4.00	5.38	9.64	5.06	2.32	I.86	2.08	2.54	4.55	5.I5
9	5.45	5.42	4.02	5.38	9.64	4.88	2.I7	I.92	2.08	2.64	4.70	5.I5
I0	5.4I	5.4I	4.05	5.62	I0.0	4.88	2.26	I.92	2.26	2.64	4.85	5.I5
II	5.40	5.38	4.I0	6.I6	9.28	4.88	2.26	I.92	2.26	2.64	5.I5	5.I5
I2	5.40	5.30	4.I2	5.89	8.60	4.69	2.26	I.92	2.26	2.64	5.I5	5.00
I3	5.40	5.27	4.I5	6.I6	7.96	4.69	2.26	I.92	2.26	2.74	5.I5	5.00
I4	5.4I	5.I5	4.20	6.45	6.74	4.5I	2.I7	I.92	2.26	2.74	5.I5	5.00
I5	5.45	5.08	4.23	6.45	7.34	4.5I	2.I7	I.92	2.44	2.84	5.I5	5.00
I6	5.63	4.96	4.29	6.I6	8.60	4.34	2.I7	I.92	2.44	2.94	5.I5	5.00
I7	5.9I	4.83	4.33	6.45	8.60	4.25	2.08	2.00	2.44	3.05	5.I5	5.00
I8	6.I3	4.73	4.42	6.74	8.60	4.08	2.08	2.00	2.44	3.05	5.I5	4.85
I9	6.40	4.59	4.50	6.I6	8.60	4.08	2.08	I.92	2.44	3.05	5.I5	4.85
20	6.65	4.42	4.55	6.I6	8.60	4.00	2.08	I.92	2.44	3.27	5.I5	4.85
2I	6.88	4.25	4.63	5.62	8.28	3.93	I.92	I.86	2.54	3.50	5.I5	4.85
22	6.86	4.I0	4.75	5.I4	7.34	3.93	I.86	I.86	2.54	3.50	5.I5	5.I5
23	6.83	4.02	4.8I	5.I4	7.34	3.77	I.80	I.86	2.54	3.50	5.I5	5.I5
24	6.76	3.98	4.9I	5.I4	6.I6	3.77	I.92	I.86	2.54	3.74	5.I5	5.I5
25	6.65	3.94	5.00	5.I4	5.38	3.77	I.86	I.86	2.54	3.74	5.I5	5.30
26	6.40	3.90	5.I5	5.I4	4.74	3.62	I.86	2.08	2.54	3.74	5.I5	5.30
27	6.I2	3.88	5.23	5.I4	4.74	3.62	I.92	2.08	2.54	3.74	5.I5	5.30
28	5.95	3.86	5.38	5.I4	4.22	3.48	I.92	2.08	2.54	3.74	5.45	5.30
29	5.72		5.50	5.I4	3.94	3.48	I.86	2.08	2.64	3.86	5.45	5.30
30	5.60		5.62	5.I4	5.54	3.48	I.86	2.08	2.64	3.86	5.45	5.30
3I	5.55		6.I6		5.54		I.80	2.26		4.I2		5.30
Декада												
I	5.56	5.45	3.97	5.36	8.65	5.I8	2.70	I.84	2.I6	2.6I	4.35	5.26
2	5.78	4.97	4.29	6.28	8.29	4.40	2.I6	I.94	2.37	2.90	5.I5	4.97
3	6.30	3.99	5.I9	5.I9	5.75	3.68	I.87	2.00	2.56	3.73	5.24	5.22
Средн.	5.89	4.86	4.5I	5.6I	7.50	4.42	2.23	I.93	2.36	3.I0	4.9I	5.I5
Наиб.	6.88	5.50	6.I6	6.74	I0.0	5.44	3.34	2.26	2.64	4.I2	5.45	5.45
Наим.	5.40	3.88	3.90	5.I4	3.94	3.48	I.80	I.80	2.08	2.54	4.I2	4.85

Период	Средний расход воды	Наибольший расход	Дата первая	Дата последняя	Число случаев	Наименьший периода летне-осенней межени расход	Дата первая	Дата последняя	Число случаев
За год	4.37	I0.0	04.05	I0.05	5	I.80	23.07	06.08	I6
I924–8I	5.86	(455)	2I.04.58		I	0.080	08.07	23.08.67	47

Таблица 1.3. **Расход воды, куб. м/с** — **37. р.Эрмекбадам – клх им.Карла Маркса** — Т.5 Вып.3 1981

Число	Месяц 1	2	3	4	5	6	7	8	9	10	11	12
	W = 0.014 куб.км			M = 25.1 л/с кв.км				H = 792 мм			F = 17.5 кв.км	
1	0.29	0.26	0.34	0.39	0.50	0.53	0.51	0.63	0.39	0.51	0.46	0.38
2	0.30	0.26	0.34	0.39	0.51	0.52	0.51	0.61	0.40	0.50	0.45	0.38
3	0.30	0.27	0.33	0.39	0.52	0.50	0.53	0.58	0.42	0.49	0.45	0.38
4	0.30	0.28	0.33	0.39	0.53	0.49	0.54	0.55	0.43	0.47	0.44	0.38
5	0.30	0.28	0.33	0.39	0.54	0.48	0.56	0.50	0.44	0.46	0.43	0.38
6	0.30	0.29	0.32	0.39	0.56	0.47	0.58	0.47	0.45	0.45	0.42	0.38
7	0.30	0.30	0.32	0.40	0.58	0.46	0.59	0.44	0.46	0.45	0.41	0.38
8	0.30	0.30	0.32	0.40	0.59	0.45	0.60	0.42	0.48	0.44	0.40	0.38
9	0.30	0.31	0.32	0.40	0.60	0.44	0.61	0.40	0.48	0.43	0.40	0.39
10	0.30	0.32	0.32	0.40	0.63	0.44	0.62	0.38	0.49	0.43	0.39	0.39
11	0.30	0.33	0.32	0.40	0.65	0.43	0.62	0.37	0.50	0.43	0.39	0.39
12	0.30	0.33	0.32	0.40	0.70	0.43	0.62	0.37	0.50	0.42	0.39	0.39
13	0.30	0.34	0.32	0.41	0.73	0.43	0.63	0.37	0.51	0.42	0.39	0.40
14	0.29	0.34	0.32	0.41	0.77	0.43	0.63	0.37	0.51	0.42	0.40	0.40
15	0.29	0.35	0.33	0.41	0.82	0.43	0.63	0.37	0.52	0.42	0.40	0.40
16	0.29	0.35	0.33	0.42	0.85	0.43	0.63	0.37	0.52	0.42	0.40	0.40
17	0.28	0.35	0.34	0.42	0.90	0.43	0.63	0.37	0.52	0.42	0.40	0.40
18	0.28	0.35	0.35	0.43	0.95	0.43	0.63	0.38	0.52	0.43	0.40	0.40
19	0.28	0.35	0.36	0.43	0.92	0.43	0.63	0.38	0.52	0.43	0.40	0.40
20	0.27	0.35	0.36	0.43	0.85	0.44	0.64	0.39	0.52	0.43	0.40	0.40
21	0.27	0.35	0.37	0.44	0.75	0.44	0.64	0.39	0.53	0.44	0.40	0.40
22	0.26	0.35	0.37	0.44	0.71	0.45	0.64	0.39	0.53	0.45	0.40	0.40
23	0.26	0.35	0.38	0.45	0.68	0.45	0.64	0.39	0.53	0.46	0.39	0.40
24	0.26	0.35	0.38	0.45	0.66	0.46	0.64	0.39	0.53	0.46	0.39	0.40
25	0.25	0.35	0.38	0.46	0.63	0.47	0.64	0.39	0.53	0.46	0.39	0.40
26	0.25	0.35	0.38	0.47	0.62	0.47	0.64	0.38	0.53	0.46	0.39	0.40
27	0.25	0.34	0.38	0.48	0.60	0.48	0.64	0.38	0.53	0.47	0.38	0.40
28	0.25	0.34	0.38	0.48	0.58	0.48	0.64	0.38	0.53	0.47	0.38	0.41
29	0.25		0.39	0.49	0.57	0.49	0.64	0.38	0.52	0.47	0.38	0.41
30	0.25		0.39	0.49	0.55	0.50	0.64	0.38	0.52	0.47	0.38	0.41
31	0.25		0.39		0.54		0.64	0.38		0.46		0.41
Декада												
1	0.30	0.29	0.33	0.39	0.56	0.48	0.56	0.50	0.44	0.46	0.42	0.38
2	0.29	0.34	0.34	0.42	0.81	0.43	0.63	0.37	0.51	0.42	0.40	0.40
3	0.25	0.35	0.38	0.46	0.63	0.47	0.64	0.38	0.53	0.46	0.39	0.40
Средн.	0.28	0.32	0.35	0.42	0.66	0.46	0.61	0.42	0.50	0.45	0.40	0.39
Наиб.	0.30	0.35	0.39	0.49	0.95	0.53	0.64	0.63	0.53	0.51	0.46	0.41
Наим.	0.25	0.26	0.32	0.39	0.50	0.43	0.51	0.37	0.39	0.42	0.38	0.38

Период	Средний расход воды	Наибольший: расход	Дата: первая	Дата: последняя	Число случаев	Наименьший периода летне-осенней межени: расход	Дата: первая	Дата: последняя	Число случаев
За год	0.44	0.95	18.05		1	0.25	25.01	31.01	7
1947-81	0.21	(12.3)	02.05.58		1	0.008	23.10	29.10.51	7

Таблица 1.3 РАСХОД ВОДЫ, КУБ. М/С — **38. р.Акмозейсай(Акмечеть) – с.Скрепиево** — Т.5 Вып.3 1981

Число	Месяц 1	2	3	4	5	6	7	8	9	10	11	12
	W = 0.010 куб.км			M = 4.34 л/с кв.км				H = 137 мм			F = 76.1 кв.км	
1	0.086	0.11	0.096	0.31	1.38	1.04	0.44	0.14	0.16	0.17	0.18	0.16
2	0.087	0.11	0.093	0.34	1.38	1.04	0.44	0.14	0.16	0.17	0.18	0.16
3	0.088	0.11	0.090	0.37	1.38	1.04	0.44	0.13	0.16	0.16	0.18	0.16
4	0.089	0.12	0.089	0.41	1.38	1.04	0.34	0.13	0.16	0.16	0.18	0.16
5	0.090	0.12	0.089	0.45	1.27	1.04	0.34	0.13	0.16	0.16	0.18	0.16
6	0.090	0.12	0.088	0.49	1.27	1.04	0.34	0.13	0.16	0.16	0.17	0.16
7	0.091	0.12	0.088	0.53	1.27	1.04	0.34	0.13	0.16	0.16	0.17	0.16
8	0.091	0.12	0.087	0.44	1.27	1.04	0.34	0.12	0.16	0.16	0.17	0.16
9	0.092	0.12	0.086	0.44	1.27	1.04	0.34	0.12	0.16	0.16	0.17	0.16
10	0.092	0.12	0.086	0.44	1.27	1.04	0.34	0.12	0.15	0.16	0.17	0.16
11	0.092	0.11	0.085	0.44	1.32	1.04	0.34	0.12	0.15	0.16	0.17	0.15
12	0.093	0.11	0.084	0.34	1.32	1.04	0.34	0.12	0.15	0.16	0.17	0.15
13	0.093	0.11	0.084	0.34	1.32	1.04	0.26	0.12	0.15	0.16	0.17	0.15
14	0.094	0.11	0.083	0.44	1.32	1.04	0.25	0.12	0.15	0.16	0.17	0.15
15	0.094	0.11	0.082	0.44	1.32	1.04	0.25	0.13	0.15	0.15	0.17	0.15
16	0.094	0.11	0.081	0.44	1.32	1.04	0.24	0.13	0.15	0.15	0.17	0.15
17	0.095	0.11	0.081	0.44	1.32	0.83	0.24	0.13	0.15	0.15	0.17	0.15
18	0.095	0.11	0.080	0.44	1.32	0.83	0.23	0.13	0.15	0.15	0.17	0.15
19	0.096	0.11	0.086	0.63	1.27	0.83	0.22	0.13	0.15	0.15	0.17	0.15
20	0.096	0.11	0.092	1.38	1.27	0.83	0.22	0.14	0.16	0.15	0.16	0.15
21	0.096	0.11	0.098	1.27	1.10	0.83	0.21	0.14	0.16	0.15	0.16	0.15
22	0.097	0.10	0.10	0.94	1.10	0.83	0.21	0.14	0.16	0.16	0.16	0.15
23	0.097	0.10	0.11	0.83	1.10	0.83	0.20	0.14	0.16	0.16	0.16	0.15
24	0.098	0.10	0.12	0.83	1.10	0.83	0.19	0.14	0.16	0.16	0.16	0.15
25	0.098	0.10	0.12	0.53	1.10	0.83	0.19	0.15	0.16	0.16	0.16	0.15
26	0.098	0.10	0.13	0.44	1.10	0.83	0.18	0.15	0.17	0.16	0.16	0.15
27	0.099	0.10	0.16	0.44	1.10	0.68	0.17	0.15	0.17	0.17	0.16	0.15
28	0.10	0.098	0.19	0.44	0.94	0.63	0.17	0.15	0.17	0.17	0.16	0.15
29	0.10		0.22	0.44	0.94	0.44	0.16	0.15	0.17	0.18	0.16	0.15
30	0.10		0.25	0.44	0.94	0.44	0.15	0.15	0.17	0.18	0.16	0.16
31	0.10		0.28		0.94		0.15	0.15		0.18		0.16
Декада												
1	0.090	0.12	0.089	0.42	1.31	1.04	0.37	0.13	0.16	0.16	0.18	0.16
2	0.094	0.11	0.084	0.55	1.31	0.96	0.26	0.13	0.15	0.15	0.17	0.15
3	0.098	0.10	0.16	0.66	1.04	0.72	0.18	0.15	0.16	0.17	0.16	0.15
Средн.	0.094	0.11	0.11	0.54	1.22	0.90	0.27	0.13	0.16	0.16	0.17	0.15
Наиб.	0.10	0.12	0.28	1.38	1.38	1.04	0.44	0.15	0.17	0.18	0.18	0.16
Наим.	0.086	0.098	0.080	0.31	0.94	0.44	0.15	0.12	0.15	0.15	0.16	0.15

Период	Средний расход воды	Наибольший: расход	Дата: первая	Дата: последняя	Число случаев	Наименьший периода летне-осенней межени: расход	Дата: первая	Дата: последняя	Число случаев
За год	0.33	1.38	20.04	04.05	5	0.080	18.03		1
1956-81	0.48	5.53	15.04.69		1	0.070	21.08	20.11.80	59

Таблица 1.3. **Расход воды, куб. м/с** 39. р.Бургулюк – с.Скрещево Т. 5 Вып. 3 19 81

Число	Месяц 1	2	3	4	5	6	7	8	9	10	11	12
	W = 0.017 куб.км			M = 17.1 л/с кв.км				H = 539 мм			P = 31.5 кв.км	
I	0.31	0.38	0.29	0.40	1.25	1.40	0.76	0.37	0.38	0.40	0.43	0.39
2	0.31	0.39	0.30	0.42	1.25	1.40	0.69	0.39	0.39	0.40	0.42	0.39
3	0.31	0.39	0.30	0.44	1.25	1.40	0.62	0.41	0.39	0.40	0.42	0.39
4	0.31	0.40	0.30	0.45	1.25	1.40	0.56	0.40	0.39	0.40	0.42	0.39
5	0.31	0.40	0.30	0.47	1.10	1.40	0.49	0.39	0.39	0.40	0.42	0.39
6	0.31	0.40	0.30	0.49	1.10	1.40	0.42	0.38	0.39	0.39	0.42	0.39
7	0.31	0.39	0.30	0.49	1.40	1.40	0.42	0.38	0.39	0.39	0.41	0.39
8	0.32	0.38	0.30	0.49	1.40	1.40	0.42	0.37	0.39	0.39	0.41	0.39
9	0.32	0.38	0.29	0.49	1.40	1.40	0.42	0.36	0.39	0.39	0.41	0.39
10	0.32	0.38	0.29	0.49	1.40	1.40	0.42	0.35	0.40	0.39	0.41	0.39
II	0.32	0.37	0.29	0.49	1.40	1.40	0.42	0.34	0.40	0.39	0.40	0.40
I2	0.32	0.36	0.29	0.49	1.40	1.40	0.42	0.33	0.40	0.39	0.40	0.40
I3	0.33	0.36	0.29	0.49	1.40	1.40	0.42	0.33	0.40	0.39	0.40	0.40
I4	0.33	0.36	0.29	0.49	1.40	1.40	0.41	0.34	0.40	0.39	0.40	0.40
I5	0.33	0.35	0.29	0.46	1.40	1.40	0.41	0.34	0.40	0.40	0.40	0.40
I6	0.33	0.34	0.28	0.46	1.40	1.40	0.40	0.34	0.40	0.40	0.40	0.40
I7	0.33	0.34	0.28	0.46	1.40	1.10	0.39	0.34	0.40	0.40	0.40	0.40
I8	0.34	0.34	0.28	0.46	1.40	1.10	0.38	0.35	0.40	0.40	0.40	0.40
I9	0.34	0.33	0.28	1.25	1.40	1.10	0.38	0.35	0.40	0.40	0.40	0.40
20	0.34	0.32	0.28	1.25	1.40	1.10	0.37	0.35	0.40	0.40	0.39	0.40
2I	0.35	0.32	0.29	0.89	1.40	1.10	0.36	0.36	0.40	0.40	0.39	0.40
22	0.35	0.32	0.29	0.74	1.40	1.10	0.36	0.36	0.41	0.40	0.39	0.40
23	0.35	0.31	0.29	0.60	1.40	1.10	0.35	0.36	0.41	0.41	0.39	0.40
24	0.36	0.30	0.29	0.49	1.40	1.10	0.34	0.37	0.41	0.41	0.39	0.40
25	0.36	0.30	0.30	0.49	1.30	1.10	0.33	0.37	0.41	0.41	0.39	0.41
26	0.36	0.30	0.30	0.43	1.40	1.10	0.32	0.38	0.41	0.42	0.39	0.41
27	0.36	0.29	0.32	0.43	1.40	1.03	0.32	0.38	0.41	0.42	0.39	0.41
28	0.37	0.29	0.33	0.43	1.10	0.96	0.31	0.38	0.41	0.42	0.39	0.42
29	0.37		0.35	0.43	1.10	0.90	0.30	0.38	0.41	0.43	0.39	0.42
30	0.37		0.37	0.43	1.10	0.83	0.32	0.38	0.41	0.43	0.39	0.42
31	0.38		0.38		1.10		0.34	0.38		0.43		0.42
Декада												
I	0.31	0.39	0.30	0.46	1.28	1.40	0.52	0.38	0.39	0.40	0.42	0.39
2	0.33	0.35	0.28	0.63	1.40	1.28	0.40	0.34	0.40	0.40	0.40	0.40
3	0.36	0.30	0.32	0.54	1.29	1.03	0.33	0.37	0.41	0.42	0.39	0.41
Средн.	0.34	0.35	0.30	0.54	1.32	1.24	0.49	0.36	0.40	0.40	0.40	0.40
Наиб.	0.38	0.40	0.38	1.25	1.40	1.40	0.76	0.41	0.41	0.43	0.43	0.42
Наим.	0.31	0.29	0.28	0.40	1.10	0.83	0.30	0.33	0.38	0.39	0.39	0.39

Период	Средний расход воды	Наибольший расход	Дата первая	Дата последняя	Число случаев	Наименьший периода летне-осенней межени расход	Дата первая	Дата последняя	Число случаев
За год	0.54	1.40	07.05	16.06	37	0.28	16.03	20.03	5
1938-81	0.51	(4.88)	21.04.58		1	н6(16%)	11.07	10.11.77	123

Таблица 1.3 РАСХОД ВОДЫ, КУБ. М/С 40. р.Сайрам – Лесничество Т.5 Вып.3 1981

Число	Месяц I	2	3	4	5	6	7	8	9	10	11	12
	W = 0.13 куб.км			M = 40.3 л/с кв.км				H = 1271 мм			P = 102 кв.км	
I	1.89	1.38	1.32	1.40	1.25	3.58	12.1	11.2	4.30	3.30	2.40	2.29
2	1.88	1.30	1.33	1.41	2.90	3.70	12.7	10.8	3.30	3.30	2.45	2.32
3	1.80	1.25	1.31	1.47	3.25	3.80	13.2	10.4	3.20	3.30	2.60	2.38
4	1.75	1.22	1.30	1.50	3.20	3.84	13.6	10.1	3.20	3.31	2.70	2.45
5	1.70	1.25	1.28	1.54	3.00	3.92	13.9	9.70	3.20	3.31	2.80	2.50
6	1.77	1.27	1.25	1.59	2.68	3.98	14.1	9.35	3.35	3.35	2.90	2.50
7	1.81	1.29	1.18	1.60	2.45	4.05	14.4	9.00	3.55	3.37	3.00	2.48
8	1.58	1.29	1.12	1.60	2.30	4.35	14.6	8.60	3.80	3.40	3.05	2.45
9	1.54	1.30	1.08	1.60	2.21	4.95	14.6	8.25	4.05	3.40	3.10	2.40
10	1.50	1.30	1.05	1.60	2.18	5.70	14.0	7.80	4.20	3.41	3.12	2.35
II	1.50	1.29	1.00	1.58	2.19	6.90	13.0	7.50	4.30	3.49	3.12	2.28
I2	1.50	1.29	1.00	1.54	2.28	7.60	12.6	7.25	4.45	3.50	3.05	2.25
I3	1.50	1.29	1.02	1.52	2.40	7.75	12.4	7.00	4.55	3.50	2.90	2.20
I4	1.50	1.28	1.06	1.53	2.65	7.88	12.0	6.80	4.60	3.50	2.80	2.18
I5	1.51	1.28	1.09	1.54	3.05	8.00	11.9	6.68	4.70	3.45	2.75	2.15
I6	1.57	1.27	1.12	1.56	3.45	8.08	11.7	6.50	4.80	3.40	2.69	2.08
I7	1.60	1.24	1.19	1.59	3.90	8.10	11.4	6.35	4.90	3.35	2.65	2.00
I8	1.62	1.20	1.25	1.62	4.35	8.19	11.2	6.30	4.99	3.28	2.62	2.00
I9	1.68	1.19	1.28	1.68	4.45	8.27	11.0	6.30	5.10	3.25	2.59	2.00
20	1.70	1.18	1.31	1.70	4.40	8.35	11.0	6.30	5.20	3.22	2.55	2.00
2I	1.70	1.14	1.37	1.70	4.35	8.40	13.3	6.35	5.30	3.25	2.52	2.00
22	1.70	1.11	1.39	1.70	3.89	8.50	14.5	6.40	5.40	3.29	2.45	2.00
23	1.70	1.10	1.40	1.70	3.05	8.70	17.8	6.48	5.50	3.30	2.42	2.00
24	1.70	1.12	1.40	1.70	2.80	8.93	17.8	6.51	5.50	3.32	2.39	2.00
25	1.70	1.15	1.40	1.68	2.68	9.15	17.5	6.55	5.50	3.35	2.35	2.00
26	1.69	1.20	1.39	1.60	2.68	9.60	16.5	6.62	5.40	3.32	2.30	2.00
27	1.65	1.25	1.39	1.42	2.70	10.4	14.0	6.60	4.20	3.20	2.30	2.00
28	1.60	1.30	1.37	1.20	2.85	11.1	13.7	6.40	3.70	3.25	2.28	2.00
29	1.52		1.35	1.10	3.15	11.5	11.9	6.20	3.40	3.20	2.28	2.00
30	1.50		1.35	1.10	3.35	11.8	11.7	5.75	3.30	2.90	2.28	2.00
31	1.41		1.38		3.48		11.3	5.25		2.40		2.00
Декада												
I	1.70	1.28	1.22	1.53	2.54	4.19	13.7	9.52	3.62	3.34	2.81	2.41
2	1.57	1.25	1.13	1.59	3.31	7.91	11.8	6.70	4.76	3.39	2.77	2.11
3	1.62	1.17	1.38	1.49	3.18	9.81	14.5	6.28	4.72	3.16	2.36	2.00
Средн.	1.63	1.24	1.25	1.54	3.02	7.30	13.4	7.46	4.36	3.30	2.65	2.17
Наиб.	1.89	1.38	1.40	1.70	4.45	11.8	17.8	11.2	5.55	3.50	3.12	2.50
Наим.	1.41	1.10	1.00	1.10	1.25	3.58	11.0	5.25	3.20	2.40	2.28	2.00

Период	Средний расход воды	Наибольший расход	Дата первая	Дата последняя	Число случаев	Наименьший периода летне-осенней межени расход	Дата первая	Дата последняя	Число случаев
За год	4.11	17.8	23.07	24.07	2	1.00	11.03	12.03	2

Таблица 1.3. **Расход воды, куб. м/с** 41. р.Сайрам – с.Блинково Т. 5 Вып.3 19 81

Число	Месяц 1	2	3	4	5	6	7	8	9	10	11	12
	W= 0.27 куб.км			M = 18.4 л/с кв.км				H = 580 мм			F = 468 кв.км	
I	3.75	3.50	3.50	3.82	10.0	14.6	27.0	16.2	9.00	6.17	4.90	4.50
2	3.72	3.50	3.50	3.82	12.6	14.6	25.5	14.8	9.00	6.17	4.90	4.50
3	3.69	3.50	3.50	3.82	13.6	13.6	24.1	13.6	9.00	6.17	4.90	4.50
4	3.66	3.50	3.82	3.82	13.6	13.6	24.1	13.6	8.46	6.17	4.90	4.50
5	3.63	3.50	3.82	3.50	13.6	13.6	22.7	13.6	8.46	6.17	4.90	4.50
6	3.60	3.50	3.50	3.40	12.6	14.6	23.4	13.6	7.91	6.17	4.90	4.50
7	3.56	3.50	3.40	3.50	12.6	16.8	23.4	13.6	7.91	5.84	4.70	4.50
8	3.53	3.50	3.40	3.40	12.6	14.6	24.8	13.6	7.91	5.84	4.70	4.50
9	3.50	3.50	3.50	3.40	12.6	14.6	24.8	14.2	7.91	5.50	4.70	4.50
10	3.50	3.50	3.50	3.40	12.6	14.6	24.8	14.2	7.91	5.50	4.70	4.50
II	3.50	3.50	3.50	3.40	12.1	14.6	24.8	13.6	7.91	5.50	4.70	4.50
I2	3.50	3.50	3.50	3.40	12.1	14.1	24.8	13.6	7.46	5.50	4.70	4.50
I3	3.50	3.50	3.50	3.40	13.6	14.6	26.2	13.6	7.00	5.50	4.70	4.50
I4	3.50	3.50	3.50	4.50	14.6	14.6	24.8	13.6	7.00	5.50	4.70	4.50
I5	3.50	3.50	3.50	3.82	14.6	15.6	23.3	12.4	7.00	5.50	4.70	4.50
I6	3.50	3.50	3.82	3.82	13.6	16.8	21.8	12.4	7.00	5.50	4.70	4.50
I7	3.50	3.50	3.82	3.82	13.6	17.4	20.4	11.8	7.00	5.50	4.50	4.40
I8	3.50	3.50	3.50	4.16	15.6	19.4	19.0	11.8	7.00	5.20	4.50	4.40
I9	3.50	3.50	3.50	5.42	16.2	20.0	17.5	14.2	7.00	5.20	4.50	4.40
20	3.82	3.50	3.50	7.30	14.6	21.4	17.5	12.4	7.46	5.20	4.50	4.40
2I	3.50	3.50	3.50	6.34	13.6	20.7	17.5	11.8	7.46	5.20	4.50	4.40
22	3.50	3.50	3.50	5.88	13.6	20.7	18.2	11.2	7.00	4.90	4.50	4.50
23	3.50	3.50	3.40	5.42	12.6	22.0	20.5	11.2	7.91	4.90	4.70	4.40
24	3.50	3.50	3.50	6.34	12.6	23.4	20.5	10.7	7.00	4.90	4.50	4.40
25	3.50	3.50	3.40	6.34	12.6	24.1	19.0	10.1	7.00	4.90	4.50	4.40
26	3.50	3.50	3.40	7.30	12.6	26.2	19.0	10.1	7.00	4.90	4.50	4.33
27	3.50	3.50	3.40	7.30	13.6	28.2	17.5	9.56	7.00	4.90	4.50	4.26
28	3.50	3.50	3.40	8.30	13.6	27.7	16.8	9.00	6.58	4.90	4.50	4.19
29	3.50		4.96	8.30	13.6	26.2	16.2	9.00	6.58	4.90	4.50	4.11
30	3.50		4.50	9.40	17.4	26.2	15.5	9.00	6.58	4.90	4.50	4.04
31	3.50		3.82		16.8		16.8	9.00		4.90		3.97
Декада I	3.61	3.50	3.54	3.59	12.6	14.5	24.5	14.1	8.35	5.97	4.82	4.50
2	3.53	3.50	3.56	4.30	14.1	16.8	22.0	12.9	7.18	5.41	4.62	4.46
3	3.50	3.50	3.71	7.09	13.9	24.3	18.0	10.1	7.01	4.93	4.52	4.27
Средн.	3.55	3.50	3.61	4.99	13.5	18.6	21.4	12.3	7.51	5.42	4.65	4.41
Наиб.	3.82	3.50	4.96	9.40	55.0	29.2	29.2	18.2	9.00	6.58	4.90	4.50
Наим.	3.50	3.50	3.40	3.30	9.40	13.1	14.8	8.46	6.58	4.90	4.50	3.97

Период	Средний расход воды	Наибольший расход	Дата первая	Дата последняя	Число случаев	Наименьший периода летне-осенней межени расход	Дата первая	Дата последняя	Число случаев
За год	8.62	55.0	01.05		1	3.30	09.04	12.04	3
1927-81	7.97	(204)	02.05.58		1	1.01	16.03	17.03.45	2

Таблица I.3 РАСХОД ВОДЫ, КУБ. М/С 42. р.Сарыайгыр – зимовье Т.5 Вып.3 1981

Число	Месяц I	2	3	4	5	6	7	8	9	10	11	12
	W= 0.079 куб.км			M = 45.3 л/с кв.км				H = 1429 мм			F = 62 кв.км	
I	0.90	0.80	0.90	0.78	2.95	6.04	8.20	5.34	2.40	1.60	2.17	1.84
2	0.89	0.78	0.89	0.78	4.02	4.99	8.00	4.99	1.98	1.60	2.17	1.84
3	0.89	0.75	0.89	0.84	4.65	5.16	8.00	4.48	2.18	1.60	2.17	1.74
4	0.89	0.73	0.88	0.84	5.16	5.16	7.80	4.48	2.29	1.60	2.17	1.84
5	0.90	0.72	0.87	0.84	5.16	4.82	7.80	4.65	1.98	1.60	2.17	1.84
6	0.91	0.70	0.87	0.84	4.82	4.82	7.80	4.65	1.98	1.60	2.17	1.74
7	0.93	0.70	0.86	0.89	4.82	5.86	7.40	4.65	1.98	1.60	2.09	1.64
8	0.93	0.71	0.84	0.84	4.65	5.34	8.00	4.65	2.08	2.52	2.09	1.84
9	0.94	0.73	0.80	0.84	4.48	5.16	7.80	4.48	1.98	2.52	2.06	1.84
10	0.95	0.74	0.75	0.89	4.48	5.16	7.60	4.32	1.98	2.76	2.06	1.84
II	0.95	0.75	0.71	0.89	4.17	5.16	7.20	4.17	1.98	2.52	2.06	1.84
I2	0.94	0.76	0.69	0.89	4.48	5.16	7.40	4.17	1.98	2.52	2.06	1.84
I3	0.93	0.76	0.69	0.89	4.82	4.99	7.20	3.88	1.78	2.52	2.06	1.84
I4	0.92	0.77	0.69	1.02	5.34	5.16	7.20	3.88	1.98	2.52	2.06	1.84
I5	0.90	0.79	0.70	1.02	4.99	5.86	7.00	3.88	2.08	2.52	2.06	1.84
I6	0.90	0.81	0.72	1.02	4.82	6.41	6.80	3.74	1.98	2.40	2.06	1.84
I7	0.85	0.82	0.72	1.02	4.82	7.00	6.41	3.74	1.88	2.28	2.06	1.84
I8	0.85	0.82	0.73	1.15	5.51	7.80	6.22	4.48	1.98	2.40	2.06	1.84
I9	0.85	0.83	0.73	1.28	5.68	8.20	5.86	4.17	1.98	2.28	2.06	1.84
20	0.85	0.84	0.74	1.52	5.16	8.20	5.68	3.59	1.78	2.52	2.06	1.84
2I	0.85	0.84	0.75	1.52	5.34	8.00	5.86	2.95	1.98	2.28	2.06	1.84
22	0.85	0.84	0.79	1.52	5.34	8.20	6.04	3.06	1.98	2.28	2.06	1.84
23	0.85	0.84	0.80	1.60	4.99	8.20	6.41	2.95	2.08	2.28	2.06	1.84
24	0.85	0.84	0.89	1.60	4.48	8.20	6.22	2.95	1.98	2.28	2.06	1.84
25	0.85	0.85	0.84	1.60	4.32	8.40	6.41	2.84	1.78	2.28	2.06	1.84
26	0.85	0.86	0.78	1.88	4.48	8.40	5.51	2.62	1.78	2.28	2.06	1.84
27	0.86	0.89	0.78	2.18	4.99	8.60	5.51	2.51	1.60	2.17	2.06	1.84
28	0.85	0.90	0.84	2.40	5.51	8.60	5.51	2.40	1.69	2.17	2.03	1.84
29	0.84		1.02	2.51	5.86	8.40	5.16	2.62	1.60	2.17	1.95	1.84
30	0.81		1.02	2.62	6.41	8.20	5.16	2.51	1.60	2.17	1.84	1.84
31	0.80		0.89		6.60		4.99	2.18		2.17		1.84
Декада I	0.91	0.74	0.86	0.84	4.52	5.25	7.84	4.67	2.08	1.90	2.13	1.70
2	0.89	0.80	0.71	1.07	4.98	6.39	6.70	3.97	1.94	2.45	2.06	1.64
3	0.84	0.86	0.85	1.94	5.30	8.32	5.71	2.69	1.81	2.23	2.03	1.64
Средн.	0.88	0.79	0.81	1.28	4.95	6.65	6.71	3.74	1.94	2.19	2.07	1.66
Наиб.	0.95	0.90	1.02	2.62	6.60	9.00	8.20	5.34	2.40	2.76	2.17	1.84
Наим.	0.80	0.70	0.69	0.78	2.95	4.65	4.99	2.18	1.60	1.60	1.84	1.64

Период	Средний расход воды	Наибольший расход	Дата первая	Дата последняя	Число случаев	Наименьший периода летне-осенней межени расход	Дата первая	Дата последняя	Число случаев
За год	2.81	9.00	28.06		1	0.69	12.03	14.04	3

Таблица 1.3. **Расход воды, куб. м/с** 43. р.Каскасу – с.Каскасу Т.5 Вып.3 1981

Число	Месяц 1	2	3	4	5	6	7	8	9	10	11	12
	W = 0.054 куб.км			M = 98.3 л/с кв.км				H = 3100 мм			F = 17.5 кв.км	
I	0.70	0.65	0.65	0.87	2.68	5.30	5.90	2.26	1.00	0.87	0.81	0.87
2	0.70	0.65	0.65	0.87	3.62	4.72	5.30	2.06	1.00	0.87	0.75	0.87
3	0.70	0.65	0.65	0.87	3.38	4.43	4.72	1.86	1.00	0.87	0.81	I.52
4	0.70	0.65	0.70	0.87	3.I5	4.72	4.72	I.86	I.00	0.87	0.81	I.52
5	0.70	0.75	0.75	0.70	3.I5	4.43	4.72	I.86	I.00	0.87	0.81	0.87
6	0.70	0.75	0.65	0.57	2.9I	5.0I	4.I4	I.86	I.00	0.87	0.81	0.87
7	0.70	0.70	0.65	0.6I	2.68	5.30	4.I4	I.86	I.00	0.87	0.81	0.87
8	0.75	0.65	0.65	0.57	2.9I	5.0I	4.I4	I.86	I.00	0.87	0.81	0.87
9	0.75	0.65	0.65	0.57	2.68	4.72	3.62	I.86	I.00	0.87	0.81	0.87
I0	0.70	0.65	0.65	0.65	2.68	4.72	3.62	I.69	I.00	0.87	0.75	0.87
II	0.70	0.65	0.65	0.57	2.47	4.72	3.62	I.52	I.00	0.87	0.75	0.87
I2	0.70	0.65	0.65	0.57	2.26	4.72	3.62	I.52	I.00	0.87	0.75	0.87
I3	0.75	0.65	0.65	0.65	3.I5	4.72	3.85	I.86	0.94	0.87	0.75	0.87
I4	0.75	0.65	0.65	I.00	4.I4	4.72	3.62	I.86	0.94	0.87	0.75	0.87
I5	0.70	0.8I	0.75	0.75	3.62	5.0I	3.38	I.69	0.87	0.87	0.8I	0.87
I6	0.75	0.75	0.75	0.75	3.62	5.30	3.I5	I.38	0.87	0.87	0.75	0.8I
I7	0.75	0.65	0.70	0.75	3.62	5.30	2.9I	I.23	0.87	0.87	0.75	0.8I
I8	0.70	0.65	0.65	0.75	4.43	5.60	2.47	I.38	0.87	0.87	0.75	0.8I
I9	0.70	0.65	0.6I	I.23	5.30	6.2I	2.26	2.26	0.87	0.87	0.75	0.8I
20	0.75	0.65	0.57	2.26	4.I4	6.5I	2.26	I.52	0.87	0.87	0.75	0.8I
2I	0.70	0.65	0.57	I.38	4.I4	5.90	2.06	I.86	0.94	0.87	0.87	0.80
22	0.70	0.65	0.57	I.23	4.I4	5.60	2.26	I.52	0.87	0.87	0.87	0.79
23	0.70	0.65	0.57	I.23	3.62	5.90	2.47	I.38	I.00	0.87	0.87	0.78
24	0.70	0.65	0.70	I.I2	3.62	6.5I	2.68	I.23	0.87	0.87	0.87	0.77
25	0.75	0.65	0.65	I.38	3.85	6.5I	2.68	I.23	0.87	0.87	0.87	0.76
26	0.70	0.65	0.65	I.52	3.62	7.I2	2.26	I.23	0.87	0.87	0.87	0.75
27	0.70	0.65	0.65	I.52	4.I4	7.I2	2.26	I.23	0.87	0.87	0.87	0.74
28	0.65	0.65	0.65	I.86	4.I4	6.5I	2.26	I.23	0.87	0.87	0.87	0.73
29	0.65		I.00	I.86	4.43	6.2I	I.86	I.00	0.87	0.87	0.87	0.72
30	0.65		I.00	I.86	5.90	6.2I	2.26	I.00	0.87	0.87	0.87	0.7I
3I	0.65		0.87		5.90		2.9I	I.00		0.87		0.69
Декада												
I	0.7I	0.68	0.66	0.72	2.98	4.83	4.50	I.90	I.00	0.87	0.80	I.00
2	0.72	0.68	0.66	0.93	3.68	5.28	3.II	I.62	0.9I	0.87	0.76	0.84
3	0.69	0.65	0.72	I.50	4.32	5.36	2.36	I.25	0.89	0.87	0.87	0.75
Средн.	0.7I	0.67	0.68	I.05	3.68	5.49	3.29	I.59	0.93	0.87	0.8I	0.86
Наиб.	0.75	I.00	I.I2	2.68	6.8I	7.42	5.90	2.68	I.I2	0.87	0.94	2.68
Наим.	0.65	0.65	0.57	0.57	2.06	4.I4	I.86	I.00	0.87	0.87	0.75	0.69

Период	Средний расход воды	Наибольший расход	Дата первая	Дата последняя	Число случаев	Наименьший периода летне-осенней межени расход	Дата первая	Дата последняя	Число случаев
За год	I.72	7.42	23.06	26.06	2	0.57	I9.03	I3.04	I2

Таблица I.3 РАСХОД ВОДЫ, КУБ. М/С 44. р.Болдырек – у кордона Госзаповедника Т.5 Вып.3 1981

Число	Месяц I	2	3	4	5	6	7	8	9	I0	II	I2
	W = 0.071 куб.км			M = 26.0 л/с кв.км				H = 820 мм			F = 86.0 кв.км	
I	0.74	0.67	0.67	0.98	3.06	3.42	6.00	5.04	2.49	I.78	I.40	I.07
2	0.74	0.67	I.28	0.98	3.24	3.24	6.42	4.68	2.49	I.78	I.40	I.40
3	0.74	0.67	0.67	0.98	3.42	3.24	5.8I	4.50	2.49	I.78	I.29	I.40
4	0.74	0.67	0.67	0.98	3.60	3.06	5.8I	4.32	2.49	I.78	I.29	I.65
5	0.74	0.67	0.67	0.98	3.78	3.06	5.6I	4.32	2.49	I.78	I.29	I.07
6	0.8I	0.67	0.67	0.98	3.60	3.24	5.6I	4.32	2.49	I.78	I.29	I.07
7	0.8I	0.67	0.67	0.98	3.24	3.78	5.8I	4.32	2.34	I.78	I.29	I.07
8	0.74	0.67	0.67	0.89	3.42	3.42	5.8I	4.32	2.34	I.65	I.29	I.07
9	0.74	0.67	0.67	0.89	3.24	3.24	5.8I	4.32	2.34	I.65	I.29	I.07
I0	0.74	0.67	0.67	I.07	3.24	3.24	5.8I	4.32	2.34	I.65	I.29	0.96
II	0.74	0.67	0.67	0.98	3.06	3.24	5.8I	4.32	2.34	I.65	I.29	0.96
I2	0.74	0.67	0.67	0.98	3.06	3.06	5.6I	4.32	2.34	I.65	I.29	0.96
I3	0.74	0.74	0.67	I.07	3.06	3.06	5.8I	4.32	2.I9	I.65	I.29	0.96
I4	0.74	0.74	0.67	I.42	3.42	3.09	6.00	3.96	2.I9	I.65	I.I8	I.29
I5	0.74	0.89	0.67	I.28	3.06	3.42	5.20	3.96	2.I9	I.52	I.I8	0.96
I6	I.07	2.I9	0.74	I.I8	3.06	3.78	5.8I	3.96	2.I9	I.52	I.I8	0.96
I7	I.07	0.67	0.74	I.28	3.24	3.96	5.42	3.96	2.04	I.52	I.I8	0.96
I8	0.74	0.89	0.74	I.42	3.78	4.32	5.04	3.96	2.04	I.52	I.I8	0.96
I9	0.74	0.67	0.67	I.86	4.I4	4.68	5.04	4.50	2.04	I.52	I.I8	0.96
20	0.74	0.67	0.67	2.52	3.42	4.86	4.86	3.60	2.04	I.52	I.I8	0.88
2I	0.74	0.67	0.67	2.36	3.24	5.04	4.68	3.42	2.04	I.52	I.40	0.88
22	I.72	0.67	0.74	2.I9	3.06	5.04	4.68	3.42	2.04	I.52	I.I8	0.88
23	I.72	0.67	0.74	2.52	3.06	5.04	5.04	3.29	2.I9	I.52	I.I8	0.88
24	I.72	0.67	0.8I	2.36	3.06	5.04	5.42	3.I6	2.04	I.52	I.I8	0.88
25	2.52	0.67	0.74	2.I9	3.06	5.04	5.04	3.02	I.9I	I.52	I.I8	0.88
26	2.52	0.67	0.74	2.52	3.06	5.42	5.04	2.89	I.9I	I.52	I.I8	0.88
27	2.52	0.67	0.74	2.52	3.06	6.00	5.04	2.76	I.9I	I.52	I.29	0.96
28	0.74	0.67	0.89	2.88	3.06	6.00	4.86	2.62	I.9I	I.52	I.07	0.88
29	0.74		I.I8	2.70	3.24	6.00	4.68	2.49	I.9I	I.52	I.07	0.88
30	0.67		I.07	2.88	3.96	5.6I	4.68	2.49	I.78	I.40	I.07	0.88
3I	0.67		0.98		3.60		5.04	2.49		I.40		0.96
Декада												
I	0.75	0.67	0.73	0.97	3.38	3.29	5.89	4.45	2.43	I.74	I.3I	I.I8
2	0.8I	0.88	0.69	I.40	3.33	3.74	5.56	4.09	2.I6	I.57	I.2I	0.98
3	I.48	0.67	0.85	2.5I	3.22	5.42	4.93	2.91	I.96	I.50	I.I8	0.89
Средн.	I.03	0.74	0.76	I.63	3.3I	4.I5	5.43	3.79	2.I8	I.60	I.24	I.02
Наиб.	2.52	4.32	2.52	2.88	5.6I	6.00	7.26	5.22	2.49	I.78	I.52	2.34
Наим.	0.67	0.67	0.67	0.89	2.88	3.06	4.50	2.49	I.78	I.40	I.07	0.88

Период	Средний расход воды	Наибольший расход	Дата первая	Дата последняя	Число случаев	Наименьший периода летне-осенней межени расход	Дата первая	Дата последняя	Число случаев
За год	2.24	7.28	02.07		I	0.67	30.0I	22.03	44
I959-8I	2.I9	26.7	I4.07.66		I	0.23	26.02.64		I

Таблица 1.3. **Расход воды, куб. м/с** 45. р.Болдынбрек – с.Сахаровка Т. 5 Вып. 3 1981

Число	Месяц 1	2	3	4	5	6	7	8	9	10	11	12
	W = 0.097 куб.км			M = 16.2 л/с кв.км				H = 511 мм			F = 191 кв.км	
I	1.09	1.02	0.96	1.25	5.35	4.99	9.72	7.66	3.17	2.14	1.66	1.42
2	1.09	1.02	0.94	1.25	4.99	4.63	10.1	6.95	2.88	1.90	1.66	1.42
3	1.09	1.01	0.93	1.44	5.35	4.63	9.30	6.60	2.88	2.14	1.66	1.43
4	1.09	1.00	0.92	1.25	6.07	4.27	9.72	5.92	2.63	1.90	1.66	1.44
5	1.09	1.00	0.90	1.44	6.47	4.27	10.6	5.60	2.88	1.90	1.66	1.44
6	1.08	0.99	0.88	1.25	5.35	4.27	10.6	5.28	2.63	1.90	1.66	1.45
7	1.08	0.98	0.87	1.44	4.99	4.99	8.38	5.28	2.88	1.90	1.66	1.46
8	1.08	0.97	0.86	1.25	4.99	4.99	8.02	5.28	2.63	1.90	1.66	1.47
9	1.08	0.97	0.84	1.25	4.99	4.99	8.02	5.28	2.63	1.90	1.66	1.47
10	1.08	0.96	0.87	1.82	4.63	4.27	8.02	5.28	2.63	1.90	1.66	1.48
11	1.07	0.96	0.90	1.44	4.63	4.63	8.02	5.28	2.63	1.90	1.63	1.47
12	1.06	0.96	0.93	1.25	4.63	4.63	8.38	5.28	2.63	1.90	1.61	1.47
13	1.04	0.96	0.96	1.44	5.35	4.63	8.02	4.97	2.63	1.90	1.58	1.46
14	1.03	0.96	0.98	2.97	4.99	4.63	8.02	4.66	2.63	1.66	1.55	1.46
15	1.02	0.96	1.01	1.82	4.63	4.63	8.02	4.66	2.38	1.66	1.52	1.45
16	1.01	0.96	1.04	1.82	4.63	4.99	8.02	4.66	2.38	1.66	1.50	1.44
17	1.00	0.96	1.07	2.05	4.63	5.35	8.02	4.35	2.38	1.66	1.47	1.44
18	0.98	0.96	1.10	2.51	5.71	5.71	7.30	4.66	2.38	1.66	1.44	1.43
19	0.97	0.96	1.13	3.75	6.47	5.71	6.60	5.92	2.38	1.66	1.42	1.43
20	0.98	0.96	1.24	4.63	5.35	6.87	6.60	4.66	2.38	1.66	1.39	1.42
21	0.98	0.97	1.36	4.27	4.99	6.47	5.92	4.66	2.38	1.66	1.39	1.40
22	0.98	0.97	1.48	4.27	4.63	6.87	5.92	4.04	2.38	1.66	1.39	1.38
23	0.99	0.97	1.59	4.27	4.63	7.27	6.60	4.04	2.88	1.66	1.40	1.36
24	1.00	0.98	1.70	4.27	4.63	8.07	7.30	4.04	2.38	1.66	1.40	1.34
25	1.00	0.98	1.82	4.27	4.99	8.07	7.30	4.04	2.38	1.66	1.40	1.32
26	1.00	0.99	1.94	4.99	4.63	8.89	6.60	4.04	2.38	1.66	1.40	1.30
27	1.01	0.99	2.05	5.35	4.63	8.89	6.60	4.04	2.38	1.66	1.40	1.28
28	1.02	0.98	2.16	4.99	4.27	9.30	6.26	4.04	2.14	1.66	1.41	1.26
29	1.02		2.28	5.35	4.63	9.30	6.26	4.04	2.14	1.66	1.41	1.24
30	1.02		1.82	5.35	5.35	8.89	6.60	3.46	2.14	1.66	1.41	1.22
31	1.03		1.44		5.71		7.30	3.46		1.66		1.20
Декада												
I	1.08	0.99	0.90	1.36	5.32	4.63	9.25	5.91	2.78	1.95	1.66	1.45
2	1.02	0.96	1.04	2.37	5.10	5.18	7.70	4.91	2.48	1.73	1.51	1.45
3	1.00	0.98	1.79	4.74	4.83	8.20	6.61	3.99	2.36	1.66	1.40	1.30
Средн.	1.03	0.98	1.26	2.82	5.07	6.00	7.81	4.91	2.54	1.78	1.52	1.40
Наиб.	1.09	1.02	2.97	5.71	11.0	9.30	11.4	7.66	3.46	2.14	1.66	1.48
Наим.	0.97	0.96	0.84	1.25	4.27	4.27	5.92	3.17	2.14	1.66	1.39	1.20

Период	Средний расход воды	Наибольший расход	Дата первая	Дата последняя	Число случаев	Наименьший периода летне-осенней межени расход	Дата первая	Дата последняя	Число случаев
За год	3.09	11.4	01.07		1	0.84	09.03		1
1933–81	2.93	(69.5)	19.05.49		1	0.14	07.03.36		1

Таблица 1.3 РАСХОД ВОДЫ, КУБ. М/С 46. р.Сасыксай – с.Сасык Т.5 Вып.3 1981

Число	Месяц 1	2	3	4	5	6	7	8	9	10	11	12
	W = 0.004 куб.км			M = 1.05 л/с кв.км				H = 33 мм			F = 124 кв.км	
I	0.12	0.14	0.21	0.16	0.14	0.16	0.084	0.067	0.12	0.092	0.092	0.16
2	0.12	0.15	0.18	0.16	0.13	0.10	0.092	0.067	0.12	0.092	0.092	0.14
3	0.12	0.15	0.18	0.18	0.14	0.092	0.084	0.067	0.13	0.092	0.10	0.16
4	0.12	0.13	0.20	0.20	0.14	0.092	0.092	0.067	0.13	0.092	0.10	0.14
5	0.12	0.14	0.20	0.19	0.14	0.10	0.092	0.067	0.12	0.084	0.10	0.15
6	0.12	0.16	0.16	0.19	0.13	0.11	0.076	0.067	0.12	0.084	0.10	0.16
7	0.12	0.16	0.16	0.25	0.13	0.11	0.076	0.067	0.12	0.081	0.10	0.14
8	0.12	0.16	0.16	0.47	0.11	0.092	0.076	0.067	0.12	0.078	0.10	0.14
9	0.12	0.16	0.17	0.19	0.11	0.084	0.076	0.067	0.12	0.078	0.10	0.13
10	0.12	0.17	0.16	0.16	0.11	0.084	0.076	0.067	0.12	0.078	0.10	0.13
11	0.12	0.17	0.16	0.16	0.11	0.084	0.076	0.067	0.11	0.078	0.10	0.13
12	0.12	0.16	0.16	0.16	0.10	0.092	0.076	0.067	0.12	0.078	0.10	0.13
13	0.12	0.16	0.14	0.16	0.10	0.092	0.076	0.067	0.12	0.078	0.10	0.13
14	0.20	0.16	0.14	0.35	0.12	0.092	0.076	0.067	0.10	0.078	0.10	0.13
15	0.13	0.16	0.14	0.24	0.13	0.092	0.067	0.067	0.10	0.078	0.10	0.13
16	0.12	0.16	0.14	0.19	0.11	0.084	0.076	0.067	0.11	0.078	0.10	0.13
17	0.12	0.16	0.35	0.16	0.11	0.076	0.076	0.067	0.11	0.078	0.10	0.13
18	0.13	0.16	0.58	0.14	0.12	0.076	0.076	0.067	0.10	0.078	0.10	0.13
19	0.13	0.17	0.53	0.15	0.13	0.076	0.067	1.80	0.092	0.078	0.10	0.12
20	0.15	0.24	0.48	0.16	0.14	0.076	0.076	0.072	0.092	0.078	0.10	0.12
21	0.20	0.16	0.43	0.13	0.12	0.076	0.076	0.084	0.088	0.078	0.10	0.12
22	0.15	0.16	0.37	0.14	0.11	0.084	0.076	0.16	0.092	0.084	0.10	0.13
23	0.15	0.16	0.31	0.14	0.11	0.076	0.076	0.17	0.092	0.092	0.10	0.12
24	0.14	0.15	0.25	0.14	0.092	0.076	0.076	0.16	0.092	0.092	0.11	0.12
25	0.14	0.16	0.19	0.16	0.11	0.076	0.072	0.16	0.10	0.092	0.13	0.12
26	0.14	0.16	0.18	0.13	0.10	0.076	0.072	0.10	0.10	0.092	0.34	0.12
27	0.14	0.16	0.16	0.13	0.092	0.076	0.067	0.11	0.096	0.092	0.16	0.12
28	0.14	0.20	0.16	0.13	0.092	0.076	0.067	0.11	0.096	0.10	0.16	0.12
29	0.14		0.26	0.14	0.076	0.076	0.067	0.12	0.10	0.10	0.16	0.12
30	0.14		0.24	0.14	0.11	0.084	0.067	0.11	0.10	0.10	0.16	0.12
31	0.14		0.19		0.45		0.067	0.11		0.092		0.12
Декада												
I	0.12	0.15	0.18	0.22	0.13	0.10	0.082	0.067	0.12	0.085	0.098	0.15
2	0.13	0.17	0.28	0.19	0.12	0.084	0.074	0.22	0.11	0.078	0.10	0.13
3	0.15	0.16	0.25	0.14	0.13	0.078	0.071	0.13	0.096	0.092	0.15	0.12
Средн.	0.13	0.16	0.24	0.18	0.13	0.088	0.076	0.14	0.11	0.085	0.12	0.13
Наиб.	0.21	0.43	1.20	1.84	0.64	0.19	0.092	15.1	0.13	0.10	0.40	0.16
Наим.	0.12	0.12	0.14	0.13	0.076	0.076	0.067	0.067	0.084	0.078	0.092	0.12

Период	Средний расход воды	Наибольший расход	Дата первая	Дата последняя	Число случаев	Наименьший периода летне-осенней межени расход	Дата первая	Дата последняя	Число случаев
За год	0.13	15.1	19.08		1	0.067	11.07	18.08	28
1962–81	0.12	10.6	14.04.69		1	0.025	02.07.69		1

Таблица 1.3. Расход воды, куб. м/с — 48. р.Бугунь – с.Красный Мост — Т. 5 Вып.3 1981

Число	Месяц 1	2	3	4	5	6	7	8	9	10	11	12
	W = 0.II куб.км			M = I.73 л/с кв.км				H = 55 мм			P = 2040 кв.км	
I	0.98	2.24	2.52	I4.2	II.0	II.0	0.24	0.082	0.042	0.027	0.034	0.92
2	0.98	2.24	2.66	I3.4	I0.5	8.33	0.24	0.080	0.040	0.028	0.035	0.56
3	I.05	2.24	2.52	I2.9	9.78	6.78	0.I4	0.078	0.038	0.029	0.035	0.48
4	I.I2	2.66	2.52	I3.4	9.34	6.30	0.I7	0.076	0.036	0.030	0.036	0.56
5	I.I2	2.96	2.66	I2.I	9.56	5.82	0.I6	0.072	0.036	0.03I	0.036	0.73
6	I.I2	2.38	6.42	I2.I	9.I2	5.34	0.I6	0.068	0.034	0.032	0.037	0.73
7	0.9I	2.66	6.84	I2.4	8.7I	5.66	0.23	0.066	0.034	0.032	0.038	0.92
8	0.7I	2.38	7.26	I2.9	8.33	5.82	0.26	0.065	0.033	0.032	0.036	I.0I
9	0.65	2.38	7.26	I4.2	8.33	5.34	0.I9	0.064	0.032	0.032	0.038	I.09
I0	0.59	2.38	7.68	I3.4	7.95	4.70	0.I3	0.063	0.032	0.032	0.039	I.26
II	0.59	3.56	7.68	I2.9	7.78	3.76	0.26	0.062	0.03I	0.033	0.040	I.47
I2	0.59	3.72	8.94	I2.I	7.44	3.90	0.I9	0.06I	0.03I	0.033	0.042	I.35
I3	0.65	3.72	I0.2	II.6	7.27	3.76	0.I9	0.059	0.030	0.034	0.043	I.26
I4	0.7I	3.56	II.2	I7.0	7.27	3.62	0.I8	0.058	0.030	0.034	0.044	I.26
I5	0.98	3.25	I2.6	29.5	7.I0	3.34	0.I7	0.056	0.030	0.034	0.046	I.26
I6	I.50	3.25	I6.7	29.4	6.78	2.64	0.I5	0.056	0.030	0.034	0.047	I.26
I7	I.58	3.88	I7.0	24.0	5.98	2.28	0.I4	0.055	0.029	0.034	0.048	I.09
I8	I.58	2.96	I8.8	2I.0	5.98	I.74	0.I2	0.054	0.029	0.034	0.049	I.09
I9	I.42	3.56	I9.5	I9.7	5.66	I.09	0.I0	0.053	0.029	0.034	0.20	I.0I
20	I.50	3.88	I6.4	20.6	5.I8	0.52	0.09	0.052	0.028	0.034	0.30	I.0I
2I	I.82	3.I0	I5.0	2I.0	5.02	0.40	0.085	0.052	0.028	0.034	0.30	I.26
22	I.42	I.42	I3.4	I8.9	4.86	0.38	0.084	0.05I	0.028	0.034	0.40	I.47
23	I.27	2.24	I2.6	I7.4	4.70	0.36	0.083	0.050	0.028	0.034	0.50	I.47
24	0.53	3.25	II.6	I7.8	4.38	0.3I	0.082	0.050	0.027	0.034	0.60	I.47
25	0.84	4.20	I2.I	I7.4	3.76	0.3I	0.082	0.049	0.027	0.034	0.70	I.59
26	2.I0	3.25	II.2	I5.8	3.06	0.3I	0.083	0.048	0.027	0.034	0.79	I.47
27	2.66	2.96	II.6	I3.6	2.64	0.29	0.083	0.047	0.026	0.034	I.59	I.47
28	2.66	2.66	I0.2	I3.2	2.39	0.28	0.084	0.046	0.026	0.034	I.26	I.47
29	2.66		II.4	I2.6	2.I7	0.26	0.085	0.045	0.026	0.034	I.09	I.26
30	2.66		I2.4	II.6	2.I7	0.24	0.085	0.044	0.026	0.034	0.92	I.26
3I	2.38		I3.4		6.94		0.084	0.043		0.034		I.26
Декада I	0.92	2.45	4.83	I3.I	9.26	6.5I	0.I9	0.07I	0.036	0.030	0.037	0.83
2	I.II	3.53	I3.9	I9.8	6.64	2.66	0.I6	0.057	0.030	0.034	0.086	I.2I
3	I.9I	2.88	I3.5	I5.9	3.83	0.3I	0.084	0.048	0.027	0.034	0.082	I.40
Средн.	I.33	2.96	I0.4	I6.3	6.49	3.I6	0.I4	0.058	0.03I	0.033	0.3I	I.I5
Наиб.	3.I0	5.46	2I.5	34.6	II.3	II.6	0.27	0.082	0.042	0.034	I.59	2.I0
Наим.	0.53	I.34	2.52	II.6	I.95	0.22	0.082	0.043	0.026	0.027	0.034	0.48

Период	Средний расход воды	Наибольший расход	Дата первая	Дата последняя	Число случаев	Наименьший периода летне-осенней межени расход	Дата первая	Дата последняя	Число случаев
За год	3.53	34.6	I5.04		I	0.026	27.I0	30.I0	4
I935-8I	4.I3	232	I7.03.69		I	нб(I7%)	I8.08	3I.I2.50	I36

Таблица I.3 РАСХОД ВОДЫ, КУБ. М/С — 49. р.Каттабугунь – с.Леонтьевка — Т.5 Вып.3 I98I

Число	Месяц I	2	3	4	5	6	7	8	9	I0	II	I2
	W = 0.076 куб.км			M = 8.99 л/с кв.км				H = 284 мм			P = 268 кв.км	
I	0.62	0.62	0.62	7.78	3.98	2.56	I.80	I.26	I.57	I.60	I.35	I.20
2	0.62	0.62	0.62	7.I5	3.54	I.80	I.80	I.26	I.57	I.57	I.35	I.22
3	0.62	0.62	0.62	6.86	3.32	I.60	2.38	I.26	I.57	I.56	I.35	I.25
4	0.59	0.62	0.63	6.00	3.II	I.5I	2.38	I.26	I.57	I.55	I.35	I.50
5	0.59	0.62	2.74	6.56	2.74	I.34	2.38	I.26	I.62	I.55	I.37	I.75
6	0.59	0.62	4.70	6.56	2.56	I.34	2.38	I.50	I.62	I.52	I.37	2.05
7	0.59	0.62	4.95	6.28	2.38	I.42	2.38	I.62	I.62	I.50	I.38	2.38
8	0.59	0.62	5.46	6.56	2.22	I.34	I.80	2.06	I.65	I.48	I.40	2.40
9	0.59	0.62	5.46	8.42	2.06	I.26	I.80	2.06	I.65	I.48	I.42	2.45
I0	0.59	0.63	4.95	7.I5	I.80	I.I9	I.93	2.06	I.67	I.45	I.42	2.50
II	0.59	0.65	6.28	6.00	I.70	I.I2	I.93	2.06	I.68	I.45	I.42	I.45
I2	0.59	0.65	7.78	5.46	I.70	I.I2	I.80	2.06	I.70	I.45	I.42	I.43
I3	0.59	0.65	8.42	6.28	I.70	I.I2	I.70	I.80	I.73	I.45	I.40	I.40
I4	0.59	0.65	8.76	I9.5	I.60	I.06	I.70	I.60	I.75	I.45	I.37	I.45
I5	0.70	0.65	I2.0	20.9	I.60	I.0I	I.60	I.60	I.77	I.45	I.34	I.47
I6	0.65	0.65	I2.0	I5.2	I.5I	0.97	I.5I	I.60	I.80	I.47	I.32	I.55
I7	0.65	0.65	II.2	I2.0	I.5I	0.97	I.42	I.60	I.85	I.47	I.30	I.60
I8	0.65	0.65	I2.8	I0.5	I.5I	0.97	I.34	I.60	I.85	I.47	I.30	I.70
I9	0.70	0.65	I0.5	I0.9	I.5I	0.93	I.34	I.60	I.87	I.47	I.30	I.75
20	0.70	0.65	8.42	II.2	I.5I	0.92	I.34	I.60	I.87	I.47	I.30	I.80
2I	0.70	0.65	7.I5	I0.9	I.5I	0.92	I.34	I.60	I.89	I.47	I.35	I.85
22	0.63	0.65	6.28	I0.I	I.26	0.90	I.34	I.60	I.89	I.47	I.40	I.90
23	0.62	0.65	5.46	8.76	I.I9	0.89	I.34	I.60	I.87	I.47	I.50	I.87
24	0.62	0.65	5.73	8.42	I.I9	0.89	I.34	I.60	I.87	I.45	I.60	I.87
25	0.62	0.65	5.20	7.I5	I.I9	0.89	I.34	I.60	I.80	I.45	I.65	I.80
26	0.62	0.67	5.20	6.56	I.06	I.I9	I.I2	I.60	I.75	I.45	I.65	I.70
27	0.62	0.67	4.95	5.46	I.06	I.93	0.93	I.60	I.70	I.42	I.80	I.62
28	0.62	0.63	4.95	4.95	I.06	I.93	I.I2	I.60	I.65	I.40	I.50	I.57
29	0.62		6.00	4.45	I.06	I.80	I.42	I.57	I.65	I.40	I.20	I.52
30	0.62		8.I0	4.22	I.I9	I.80	I.34	I.57		I.37	I.I2	I.48
3I	0.62		8.76		2.22		I.34	I.57		I.37		I.44
Декада I	0.60	0.62	3.08	6.93	2.77	I.54	2.I0	I.63	I.6I	I.53	I.38	I.87
2	0.64	0.65	9.82	II.8	I.58	I.02	I.57	I.7I	I.79	I.46	I.35	I.56
3	0.63	0.65	6.I6	7.I0	I.27	I.3I	I.27	I.59	I.77	I.43	I.46	I.69
Средн.	0.62	0.64	6.34	8.6I	I.86	I.29	I.63	I.64	I.72	I.47	I.39	I.7I
Наиб.	0.70	0.67	I4.7	27.6	3.98	2.56	2.38	2.22	I.89	I.60	I.65	2.50
Наим.	0.59	0.62	0.62	3.98	I.06	0.89	0.93	I.26	I.57	I.37	I.I2	I.20

Период	Средний расход воды	Наибольший расход	Дата первая	Дата последняя	Число случаев	Наименьший периода летне-осенней межени расход	Дата первая	Дата последняя	Число случаев
За год	2.4I	27.6	I4.04		I	0.59	04.0I	I4.0I	II
I93I-8I	3.I7	(I52)	09.04.59		I	0.070	I5.02	I9.02.38	5

Таблица 1.3. **Расход воды, куб. м/с** 50. р.Алмалы – с.Орловка Т. 5 Вып. 3 1981

Число	Месяц 1	2	3	4	5	6	7	8	9	10	11	12
	W = 0.018 куб.км			M = 6.77 л/с кв.км				H = 214 мм			F = 84.2 кв.км	
I	0.19	0.22	0.44	1.42	1.53	1.03	0.81	0.28	0.23	0.25	0.26	0.26
2	0.19	0.22	0.49	1.42	1.53	0.98	0.62	0.28	0.23	0.25	0.26	0.27
3	0.22	0.25	0.55	1.51	1.46	0.98	0.58	0.28	0.23	0.25	0.25	0.27
4	0.22	0.22	0.61	1.51	1.40	0.92	0.58	0.28	0.23	0.25	0.25	0.27
5	0.28	0.22	0.81	1.34	1.40	0.92	0.54	0.28	0.23	0.25	0.24	0.28
6	0.28	0.22	0.61	1.34	1.34	0.92	0.54	0.28	0.23	0.24	0.23	0.28
7	0.28	0.22	0.49	1.34	1.27	0.98	0.54	0.28	0.23	0.24	0.23	0.28
8	0.25	0.25	0.61	1.34	1.21	0.92	0.54	0.28	0.23	0.24	0.22	0.33
9	0.25	0.28	0.61	1.26	1.15	0.92	0.54	0.28	0.23	0.24	0.22	0.39
10	0.25	0.28	0.61	1.18	1.15	0.92	0.46	0.28	0.23	0.24	0.21	0.33
II	0.25	0.28	0.68	1.10	1.15	0.92	0.33	0.26	0.23	0.24	0.20	0.28
I2	0.25	0.38	0.81	1.03	1.03	0.92	0.30	0.26	0.23	0.24	0.19	0.28
I3	0.28	0.33	0.88	1.51	1.03	0.92	0.30	0.26	0.23	0.25	0.19	0.28
I4	0.25	0.33	1.03	1.87	1.03	0.92	0.30	0.26	0.23	0.25	0.20	0.28
I5	0.25	0.33	1.51	2.28	1.03	0.81	0.30	0.26	0.23	0.26	0.20	0.28
I6	0.22	0.33	1.51	2.07	1.03	0.86	0.30	0.26	0.23	0.26	0.21	0.28
I7	0.22	0.28	1.68	1.78	1.03	0.86	0.30	0.26	0.23	0.26	0.21	0.28
I8	0.22	0.28	1.68	1.68	1.03	0.86	0.28	0.26	0.23	0.27	0.21	0.28
I9	0.22	0.38	1.60	1.68	0.98	0.86	0.28	0.26	0.24	0.28	0.22	0.28
20	0.28	0.44	1.51	1.68	0.98	0.86	0.28	0.28	0.24	0.28	0.22	0.28
2I	0.19	0.38	1.42	1.68	0.98	0.86	0.28	0.28	0.24	0.27	0.23	0.33
22	0.19	0.44	1.26	1.68	0.98	0.86	0.28	0.27	0.24	0.25	0.23	0.33
23	0.19	0.38	1.26	1.68	0.98	0.81	0.28	0.27	0.24	0.24	0.24	0.33
24	0.19	0.38	1.34	1.68	0.98	0.81	0.28	0.26	0.24	0.24	0.24	0.33
25	0.19	0.38	1.03	1.67	0.98	0.81	0.28	0.26	0.24	0.25	0.24	0.33
26	0.22	0.44	1.10	1.67	0.98	0.81	0.28	0.26	0.24	0.25	0.25	0.28
27	0.22	0.49	1.03	1.67	0.92	0.81	0.28	0.25	0.24	0.25	0.25	0.28
28	0.22	0.49	1.03	1.67	0.92	0.81	0.28	0.24	0.25	0.26	0.25	0.26
29	0.22		1.18	1.67	0.86	0.81	0.28	0.24	0.25	0.26	0.26	0.26
30	0.22		1.34	1.67	1.03	0.71	0.28	0.24	0.25	0.27	0.26	0.26
31	0.22		1.42		1.27		0.28	0.23		0.27		0.26
Декада												
I	0.24	0.24	0.58	1.37	1.34	0.95	0.58	0.28	0.23	0.24	0.24	0.30
2	0.24	0.34	1.29	1.67	1.03	0.88	0.30	0.26	0.23	0.26	0.26	0.28
3	0.21	0.42	1.22	1.67	0.99	0.81	0.28	0.25	0.24	0.26	0.24	0.30
Средн.	0.23	0.33	1.04	1.57	1.12	0.88	0.38	0.27	0.24	0.25	0.23	0.29
Наиб.	0.28	0.49	1.87	2.50	1.53	1.09	0.81	0.30	0.25	0.28	0.26	0.42
Наим.	0.19	0.22	0.44	1.03	0.86	0.66	0.26	0.23	0.23	0.24	0.19	0.26

Период	Средний расход воды	Наибольший расход	Дата первая	Дата последняя	Число случаев	Наименьший периода летне-осенней межени расход	Дата первая	Дата последняя	Число случаев
За год	0.57	2.50	I4.04		I	0.I9	0I.0I	I3.II	II
I93I-8I	0.62	(70.0)	08.04.59		I	0.0I6	I0.08	II.08.36	2

Таблица I.3 РАСХОД ВОДЫ, КУБ. М/С 5I. р.Балабугунь – с.Глинково Т.5 Вып.3 I96I

Число	Месяц I	2	3	4	5	6	7	8	9	I0	II	I2
	W = 0.027 куб.км			M = 3.52 л/с кв.км				H = III мм			F = 244 кв.км	
I	0.90	0.7I	0.77	1.48	1.24	1.36	0.77	0.7I	0.66	0.66	0.66	0.66
2	0.90	0.7I	0.77	1.48	1.24	1.36	0.7I	0.7I	0.66	0.66	0.66	0.66
3	0.90	0.7I	0.77	1.48	1.24	1.24	0.7I	0.7I	0.66	0.66	0.66	0.66
4	0.90	0.77	0.77	1.48	1.24	1.24	0.7I	0.7I	0.66	0.66	0.66	0.66
5	0.90	0.77	0.77	1.36	1.36	1.24	0.7I	0.7I	0.66	0.66	0.6I	0.66
6	0.90	0.77	0.97	1.36	1.36	1.24	0.7I	0.7I	0.66	0.66	0.6I	0.66
7	0.77	0.77	I.04	1.36	1.36	1.12	0.7I	0.7I	0.66	0.66	0.6I	0.66
8	0.7I	0.77	I.I2	1.36	1.36	1.12	0.7I	0.7I	0.66	0.66	0.6I	0.66
9	0.7I	0.77	I.30	1.36	1.36	1.04	0.7I	0.7I	0.66	0.66	0.6I	0.66
10	0.7I	0.77	I.30	1.24	1.36	1.04	0.7I	0.7I	0.66	0.66	0.6I	0.66
II	0.7I	0.77	I.48	1.24	1.36	1.04	0.7I	0.7I	0.66	0.66	0.6I	0.66
I2	0.7I	0.83	1.62	1.24	1.36	0.97	0.7I	0.7I	0.66	0.66	0.6I	0.66
I3	0.66	0.83	1.62	1.24	1.36	0.97	0.7I	0.7I	0.66	0.66	0.6I	0.66
I4	0.66	0.83	1.62	1.24	1.36	0.97	0.7I	0.7I	0.66	0.66	0.6I	0.66
I5	0.66	0.83	1.24	1.24	1.36	0.97	0.7I	0.7I	0.66	0.66	0.6I	0.66
I6	0.66	0.83	1.24	1.24	1.36	0.97	0.7I	0.7I	0.66	0.66	0.6I	0.66
I7	0.66	0.83	1.24	1.24	1.36	0.97	0.7I	0.7I	0.66	0.66	0.6I	0.66
I8	0.66	0.83	1.24	1.24	1.24	0.97	0.7I	0.7I	0.66	0.66	0.6I	0.66
I9	0.66	0.83	1.24	1.24	1.24	0.97	0.7I	0.7I	0.66	0.66	0.6I	0.66
20	0.66	0.77	1.24	1.24	1.24	0.90	0.7I	0.7I	0.66	0.66	0.6I	0.66
2I	0.66	0.77	1.24	1.24	1.24	0.83	0.7I	0.7I	0.66	0.66	0.6I	0.66
22	0.66	0.77	1.24	1.24	1.24	0.83	0.7I	0.7I	0.66	0.66	0.6I	0.66
23	0.66	0.77	1.24	1.24	1.12	0.83	0.7I	0.7I	0.66	0.66	0.6I	0.66
24	0.66	0.77	1.36	1.24	1.12	0.83	0.7I	0.7I	0.66	0.66	0.6I	0.66
25	0.7I	0.77	1.36	1.36	1.12	0.83	0.7I	0.66	0.66	0.66	0.66	0.66
26	0.7I	0.77	1.36	1.36	1.12	0.83	0.7I	0.66	0.66	0.66	0.66	0.66
27	0.7I	0.77	1.36	1.36	1.12	0.77	0.7I	0.66	0.66	0.66	0.66	0.66
28	0.7I	0.77	1.36	1.36	1.12	0.77	0.7I	0.66	0.66	0.66	0.66	0.66
29	0.7I		1.24	1.36	1.12	0.77	0.7I	0.66	0.66	0.66	0.66	0.66
30	0.7I		1.24	1.36	1.62	0.77	0.7I	0.66	0.66	0.66	0.66	0.66
3I	0.7I		1.24		1.62		0.7I	0.66		0.66		0.66
Декада												
I	0.83	0.75	0.96	1.40	1.3I	1.20	0.72	0.7I	0.66	0.66	0.63	0.66
2	0.67	0.82	I.38	1.24	I.32	0.97	0.7I	0.7I	0.66	0.66	0.6I	0.66
3	0.69	0.77	I.29	I.3I	I.23	0.8I	0.7I	0.68	0.66	0.66	0.64	0.66
Средн.	0.73	0.78	I.2I	I.32	I.29	0.99	0.7I	0.70	0.66	0.66	0.63	0.66
Наиб.	0.90	0.83	I.62	I.48	I.62	I.36	0.77	0.7I	0.66	0.66	0.66	0.66
Наим.	0.66	0.7I	0.77	I.24	I.I2	0.77	0.66	0.66	0.66	0.66	0.6I	0.66

Период	Средний расход воды	Наибольший расход	Дата первая	Дата последняя	Число случаев	Наименьший периода летне-осенней межени расход	Дата первая	Дата последняя	Число случаев
За год	0.86	I.62	I2.03	3I.05	5	0.6I	05.II	24.II	20
I94I-8I	I.39	32.2	09.03.50		I	0.I3	I2.I2	3I.I2.48	20

Таблица I.3. **Расход воды, куб. м/с** 52. р.Балабугунь – с.Акбет Т.5 Вып.3 1981

Число	Месяц 1	2	3	4	5	6	7	8	9	10	11	12
	W = 0.028 куб.км			M =				H =			F =	
1	0.35	I.I0	I.05	I.48	2.3I	0.80	0.32	0.30	0.52	0.78	0.34	0.36
2	0.34	I.08	I.05	I.97	2.3I	0.54	0.30	0.3I	0.54	0.76	0.32	0.30
3	0.30	I.05	I.05	2.I7	I.97	0.47	0.30	0.3I	0.55	0.75	0.3I	0.22
4	0.30	I.03	I.05	2.38	I.97	0.42	0.29	0.34	0.56	0.74	0.30	0.21
5	0.30	I.00	I.05	2.3I	I.94	0.40	0.29	0.35	0.58	0.70	0.30	0.20
6	0.29	I.00	I.05	2.3I	I.80	0.38	0.29	0.35	0.60	0.66	0.29	0.I9
7	0.28	0.99	I.I0	2.28	I.77	0.35	0.29	0.35	0.60	0.64	0.30	0.I8
8	0.30	0.96	I.I5	2.38	I.7I	0.33	0.29	0.35	0.62	0.63	0.30	0.I8
9	0.30	0.95	I.2I	2.3I	I.64	0.3I	0.29	0.35	0.64	0.6I	0.3I	0.20
I0	0.34	0.94	I.35	2.28	I.6I	0.30	0.29	0.35	0.65	0.60	0.35	0.24
II	0.35	0.9I	I.52	2.4I	I.64	0.29	0.30	0.35	0.67	0.59	0.36	0.25
I2	0.35	0.90	I.70	2.34	I.64	0.27	0.30	0.36	0.68	0.56	0.38	0.26
I3	0.37	0.90	I.85	3.I3	I.64	0.28	0.30	0.37	0.70	0.53	0.40	0.26
I4	0.39	0.87	2.05	3.40	I.80	0.30	0.3I	0.37	0.74	0.5I	0.44	0.27
I5	0.42	0.85	2.26	3.64	I.58	0.30	0.32	0.38	0.75	0.50	0.47	0.27
I6	0.44	0.84	2.55	3.60	I.58	0.3I	0.34	0.39	0.76	0.50	0.52	0.29
I7	0.46	0.84	2.98	3.47	I.48	0.32	0.35	0.40	0.78	0.49	0.55	0.29
I8	0.47	0.83	3.33	3.30	I.48	0.35	0.34	0.40	0.80	0.47	0.56	0.29
I9	0.50	0.82	3.I9	3.67	I.38	0.40	0.34	0.4I	0.8I	0.45	0.63	0.29
20	0.5I	0.82	2.99	3.8I	I.42	0.44	0.32	0.42	0.82	0.44	0.67	0.30
2I	0.68	0.84	2.3I	3.8I	I.35	0.56	0.30	0.43	0.84	0.44	0.73	0.30
22	0.80	0.85	I.77	3.30	I.42	0.6I	0.30	0.44	0.85	0.43	0.78	0.30
23	0.92	0.86	I.7I	3.I3	I.29	0.75	0.30	0.44	0.85	0.42	0.82	0.30
24	I.05	0.90	I.48	2.99	I.23	0.90	0.30	0.45	0.86	0.4I	0.86	0.30
25	I.I5	0.96	I.42	2.65	I.20	I.I0	0.30	0.45	0.88	0.40	0.88	0.30
26	I.26	I.00	I.38	2.38	I.18	I.08	0.30	0.46	0.87	0.39	0.86	0.30
27	I.28	I.03	I.38	2.3I	I.06	0.65	0.30	0.48	0.85	0.38	0.82	0.30
28	I.25	I.05	I.38	2.3I	0.95	0.46	0.30	0.49	0.84	0.37	0.74	0.30
29	I.20		I.48	2.28	0.84	0.4I	0.30	0.50	0.82	0.36	0.60	0.30
30	I.I5		I.48	2.28	0.78	0.36	0.30	0.50	0.80	0.35	0.52	0.30
3I	I.II		I.48		0.66		0.30	0.52		0.35		0.29
Декада I	0.3I	I.0I	I.II	2.I9	I.90	0.4I	0.30	0.34	0.59	0.69	0.3I	0.23
2	0.43	0.86	2.44	3.28	I.56	0.33	0.32	0.38	0.75	0.50	0.50	0.28
3	I.08	0.94	I.57	2.74	I.09	0.69	0.30	0.47	0.85	0.39	0.76	0.30
Средн.	0.62	0.93	I.70	2.74	I.50	0.47	0.3I	0.40	0.73	0.52	0.52	0.27
Наиб.	I.28	I.I0	3.33	3.80	2.3I	I.I0	0.35	0.52	0.88	0.78	0.88	0.36
Наим.	0.28	0.82	I.05	I.48	0.66	0.27	0.29	0.30	0.52	0.35	0.29	0.I8

Период	Средний расход воды	Наибольший: расход	Дата: первая	Дата: последняя	Число случаев	Наименьший периода летне-осенней межени: расход	Дата: первая	Дата: последняя	Число случаев
За год	0.89	3.80	I9.04	2I.04	3	0.I8	07.I2	08.I2	2

Таблица I.3 РАСХОД ВОДЫ, КУБ. М/С 53. р.Шаян – в 3,3 км ниже устья р.Акбет Т.5 Вып.3 I98I

Число	Месяц I	2	3	4	5	6	7	8	9	I0	II	I2
	W = 0.077 куб.км			M = 5.03 л/с кв.км				H = I59 мм			F = 485 кв.км	
I	I.37	I.34	I.46	5.22	5.86	4.65	I.02	0.66	0.50	0.6I	0.56	I.22
2	I.34	I.46	I.46	4.48	5.69	4.25	0.99	0.65	0.49	0.6I	0.57	I.23
3	I.32	I.46	I.46	4.26	5.53	3.80	0.96	0.65	0.47	0.6I	0.58	I.24
4	I.3I	I.46	I.52	4.95	5.37	3.00	0.94	0.65	0.45	0.6I	0.59	I.25
5	I.30	I.46	I.82	4.95	5.37	2.50	0.92	0.65	0.43	0.6I	0.60	I.25
6	I.30	I.40	4.05	4.72	5.23	2.30	0.9I	0.64	0.4I	0.6I	0.60	I.25
7	I.30	I.40	3.70	5.22	5.08	2.07	0.89	0.63	0.40	0.62	0.6I	I.25
8	I.29	I.40	3.42	I2.8	4.79	2.00	0.88	0.63	0.40	0.63	0.62	I.25
9	I.29	I.40	3.42	II.9	4.40	I.93	0.88	0.62	0.39	0.63	0.63	I.25
I0	I.29	I.46	3.30	II.3	3.67	I.87	0.87	0.60	0.39	0.63	0.64	I.25
II	I.30	I.58	3.I8	I0.8	3.55	I.8I	0.86	0.58	0.40	0.63	0.66	I.27
I2	I.30	I.70	3.I8	8.34	3.55	I.75	0.86	0.55	0.4I	0.62	0.68	I.29
I3	I.34	I.76	3.I8	8.57	3.55	I.70	0.85	0.53	0.42	0.62	0.70	I.30
I4	I.34	I.82	3.I8	I5.8	3.55	I.65	0.85	0.52	0.43	0.62	0.7I	I.32
I5	I.34	I.82	9.54	I7.0	3.55	I.6I	0.85	0.5I	0.44	0.6I	0.72	I.35
I6	I.34	I.70	I3.5	I6.7	3.55	I.56	0.85	0.50	0.45	0.6I	0.75	I.36
I7	I.34	I.64	I3.5	I4.0	3.43	I.52	0.84	0.48	0.47	0.6I	0.78	I.38
I8	I.34	I.58	II.0	II.9	3.43	I.48	0.84	0.48	0.48	0.6I	0.80	I.40
I9	I.34	I.58	9.54	I2.8	3.43	I.44	0.83	0.48	0.50	0.60	0.83	I.42
20	I.34	I.58	8.I5	I5.5	3.43	I.40	0.82	0.48	0.5I	0.60	0.85	I.45
2I	I.40	I.58	7.2I	I5.2	3.43	I.36	0.80	0.48	0.53	0.60	0.88	I.50
22	I.34	I.52	6.90	I4.6	3.43	I.3I	0.78	0.50	0.54	0.60	0.92	I.53
23	I.34	I.52	6.34	I4.3	3.43	I.27	0.77	0.50	0.55	0.58	0.96	I.57
24	I.34	I.52	4.95	I5.5	3.43	I.23	0.75	0.50	0.56	0.58	I.00	I.6I
25	I.34	I.58	4.26	I4.9	3.43	I.20	0.74	0.5I	0.57	0.57	I.02	I.65
26	I.34	I.58	4.05	I2.5	3.43	I.I7	0.72	0.52	0.58	0.56	I.07	I.70
27	I.34	I.58	4.05	9.5I	3.43	I.I4	0.70	0.53	0.59	0.55	I.I0	I.75
28	I.34	I.58	3.88	7.7I	3.43	I.I0	0.69	0.54	0.60	0.55	I.I5	I.80
29	I.34		3.88	6.92	3.43	I.07	0.68	0.54	0.6I	0.55	I.I8	I.85
30	I.34		4.48	6.02	4.28	I.05	0.67	0.53	0.6I	0.55	I.20	I.88
3I	I.34		5.22		4.79		0.67	0.52		0.54		I.90
Декада I	I.3I	I.42	2.56	6.98	5.I0	2.84	0.93	0.64	0.43	0.62	0.60	I.24
2	I.33	I.68	7.80	I3.I	3.50	I.59	0.84	0.5I	0.45	0.6I	0.75	I.35
3	I.35	I.56	5.02	II.7	3.63	I.I9	0.72	0.52	0.57	0.57	I.05	I.70
Средн.	I.33	I.55	5.12	I0.6	4.06	I.87	0.83	0.55	0.49	0.60	0.80	I.44
Наиб.	I.40	I.82	I3.5	I9.2	5.86	4.65	I.02	0.66	0.6I	0.63	I.20	I.90
Наим.	I.29	I.34	I.46	4.26	3.43	I.05	0.67	0.48	0.39	0.54	0.56	I.22

Период	Средний расход воды	Наибольший: расход	Дата: первая	Дата: последняя	Число случаев	Наименьший периода летне-осенней межени: расход	Дата: первая	Дата: последняя	Число случаев
За год	2.44	I9.2	I4.04		I	0.39	09.09	I0.09	2
I948-8I	2.39	(263)	I0.03.50		I	0.I0	0I.0I	04.0I.48	3

Таблица 1.3. Расход воды, куб. м/с — 55. р.Икансу – рзд Икансу — Т. 5 Вып. 3 1981

Число	Месяц 1	2	3	4	5	6	7	8	9	10	11	12
	W = 0.066 куб.км			M = 15.6 л/с кв.км				H = 492 мм				F = 135 кв.км
I	1.45	1.06	I.I8	7.01	5.I5	3.67	I.I0	0.72	0.62	0.68	0.70	0.92
2	1.42	I.I0	I.20	6.48	5.I5	3.67	I.05	0.70	0.60	0.67	0.70	0.94
3	1.40	I.I4	I.32	6.0I	4.95	3.67	I.00	0.69	0.60	0.66	0.70	0.96
4	I.39	I.I7	I.60	6.0I	4.95	3.67	0.95	0.66	0.60	0.65	0.7I	0.98
5	I.37	I.22	2.00	6.0I	4.95	3.67	0.92	0.65	0.60	0.64	0.72	I.00
6	I.36	I.26	2.30	5.56	4.76	3.67	0.89	0.65	0.60	0.62	0.72	I.02
7	I.38	I.30	2.70	5.56	4.76	3.67	0.85	0.65	0.60	0.60	0.72	I.04
8	I.40	I.35	3.02	5.35	4.76	3.67	0.83	0.65	0.59	0.58	0.72	I.05
9	I.4I	I.37	3.34	5.35	4.56	3.67	0.82	0.64	0.58	0.55	0.7I	I.05
I0	I.44	I.39	3.67	5.I5	4.56	3.I8	0.80	0.64	0.57	0.56	0.70	I.05
II	I.45	I.4I	3.84	5.I5	4.56	3.I2	0.78	0.65	0.56	0.56	0.70	I.05
I2	I.50	I.43	4.38	5.35	4.56	3.05	0.77	0.66	0.55	0.59	0.69	I.05
I3	I.52	I.44	5.I5	5.35	4.56	2.95	0.76	0.68	0.52	0.6I	0.68	I.05
I4	I.56	I.45	4.95	6.0I	4.38	2.85	0.76	0.70	0.5I	0.63	0.67	I.05
I5	I.60	I.45	I0.0	7.0I	4.38	2.75	0.76	0.7I	0.50	0.65	0.66	I.05
I6	I.68	I.45	8.92	7.68	4.38	2.63	0.77	0.72	0.49	0.68	0.65	I.05
I7	I.72	I.46	II.2	8.49	4.38	2.55	0.77	0.74	0.49	0.70	0.64	I.05
I8	I.75	I.46	8.92	7.68	4.38	2.45	0.78	0.74	0.49	0.72	0.64	I.06
I9	I.78	I.46	5.56	8.49	4.20	2.40	0.79	0.74	0.49	0.76	0.63	I.06
20	I.80	I.46	5.I5	4.38	4.38	2.25	0.80	0.75	0.49	0.78	0.62	I.08
2I	I.80	I.43	4.20	4.38	4.02	2.00	0.77	0.75	0.50	0.80	0.62	I.07
22	I.78	I.40	6.24	4.02	3.84	I.90	0.77	0.75	0.50	0.80	0.64	I.08
23	I.70	I.38	5.56	5.56	3.67	I.85	0.77	0.75	0.5I	0.80	0.66	I.I0
24	I.60	I.32	5.56	5.56	3.67	I.75	0.76	0.75	0.54	0.78	0.68	I.I2
25	I.40	I.28	5.35	5.56	3.67	I.65	0.76	0.73	0.55	0.76	0.72	I.I6
26	I.30	I.22	5.35	5.35	3.67	I.55	0.76	0.72	0.58	0.75	0.75	I.I7
27	I.20	I.20	5.35	5.35	3.67	I.35	0.75	0.70	0.62	0.72	0.78	I.20
28	I.I4	I.I8	5.35	5.I5	3.67	I.25	0.75	0.68	0.65	0.70	0.82	I.22
29	I.09		5.35	5.I5	3.67	I.20	0.75	0.66	0.66	0.70	0.85	I.25
30	I.05		6.49	5.I5	3.67	I.I5	0.73	0.65	0.67	0.70	0.90	I.27
3I	I.05		9.46		3.67		0.72	0.63		0.70		I.30
Декада I	I.40	I.24	2.23	5.85	4.86	3.62	0.92	0.66	0.60	0.62	0.7I	I.00
2	I.64	I.45	6.8I	6.56	4.42	2.70	0.77	0.7I	0.5I	0.67	0.66	I.06
3	I.37	I.30	6.02	5.I2	3.72	I.56	0.75	0.7I	0.58	0.75	0.74	I.I8
Средн.	I.47	I.33	5.05	5.84	4.3I	2.63	0.8I	0.69	0.56	0.68	0.70	I.08
Наиб.	I.80	I.46	I8.7	8.49	5.I5	3.67	I.I0	0.75	0.67	0.80	0.90	I.30
Наим.	I.05	I.06	I.I8	4.02	3.67	I.I5	0.72	0.63	0.49	0.55	0.62	0.92

Период	Средний расход воды	Наибольший расход	Дата первая	Дата последняя	Число случаев	Наименьший периода летне-осенней межени расход	Дата первая	Дата последняя	Число случаев
За год	2.I0	I8.7	I5.03		I	0.49	I6.09	20.09	5
I927-8I	0.98	36.6	23.03.69		I	0.040	I8.0I.57		I

Таблица I.3 РАСХОД ВОДЫ, КУБ. М/С — 57. р.Карашик – с.Урангай — Т.5 Вып.3 I98I

Число	Месяц I	2	3	4	5	6	7	8	9	I0	II	I2
	W = 0.I6 куб.км			M = I0.8 л/с кв.км				H = 34I мм				F = 457 кв.км
I	4.I6	3.I0	4.32	I7.3	I5.4	5.58	2.25	I.54	I.54	I.44	2.22	2.07
2	4.I6	3.I0	4.00	I6.2	I5.4	5.58	2.I2	I.88	I.34	I.44	2.22	2.07
3	4.00	3.I0	4.00	I7.3	I4.4	4.98	2.00	I.88	I.25	I.44	2.22	I.92
4	4.00	3.25	4.I6	I5.4	I4.7	4.82	2.00	I.76	I.02	I.44	2.22	I.92
5	4.I6	3.40	4.48	I4.7	I5.I	4.48	2.00	I.88	0.97	I.44	2.22	I.92
6	4.00	3.40	4.48	I4.4	I4.7	3.85	2.00	I.76	I.09	I.44	2.22	I.92
7	4.00	3.40	4.98	I3.7	I4.4	4.00	2.I2	I.76	I.I6	I.44	2.22	I.92
8	3.70	3.40	4.98	I3.7	I3.7	4.00	2.25	I.88	I.I6	I.44	2.22	I.92
9	3.55	3.55	6.58	I3.7	I2.4	4.00	2.I2	2.00	I.I6	I.44	2.22	2.07
I0	3.40	3.55	7.44	I3.4	I2.4	4.00	2.25	I.65	I.09	I.44	2.22	I.92
II	3.40	4.32	7.67	I2.7	II.2	3.85	2.25	I.88	I.02	I.54	2.22	I.92
I2	3.I0	5.58	7.90	I2.4	II.2	4.00	2.25	I.88	I.02	I.54	2.07	2.22
I3	3.40	5.58	I4.4	I2.4	I0.0	3.85	2.38	I.76	I.02	I.54	2.07	2.07
I4	3.40	5.I8	I9.7	I6.2	I0.6	4.65	2.38	I.76	I.I6	I.54	2.07	2.07
I5	3.40	5.I8	29.0	I7.7	I0.6	4.I6	2.38	I.76	I.25	I.44	2.07	2.07
I6	3.40	4.98	2I.6	I6.5	I0.3	4.00	2.38	I.76	I.34	I.54	2.22	2.07
I7	3.40	5.I8	I8.I	I5.8	I0.0	3.85	2.38	I.76	I.44	I.54	I.92	2.07
I8	3.40	4.98	I6.5	I5.I	8.88	3.70	2.38	I.76	I.54	I.54	I.92	2.07
I9	3.85	5.38	I5.4	I6.2	8.88	3.40	2.52	I.76	I.54	I.54	I.92	2.07
20	3.70	4.65	I4.4	25.2	8.38	2.95	2.52	I.76	I.54	I.54	I.79	2.22
2I	3.40	4.65	I3.7	2I.8	7.44	2.80	2.52	I.88	I.54	I.60	I.66	2.22
22	3.40	4.48	I3.7	I8.9	7.22	2.95	2.52	I.76	I.44	I.66	I.40	2.42
23	3.40	4.98	I2.7	I7.7	7.00	2.80	2.52	I.76	I.44	I.72	I.40	2.22
24	3.40	4.82	I0.9	I6.2	5.78	2.80	2.52	I.76	I.44	I.78	I.92	2.22
25	3.55	4.65	9.7I	I5.I	5.I8	2.80	2.52	I.76	I.44	I.84	2.22	I.88
26	3.40	4.65	9.7I	I6.2	5.38	2.80	2.52	I.54	I.54	I.90	2.22	0.57
27	3.40	4.65	9.42	I5.4	5.38	2.52	2.52	I.54	I.44	I.96	2.22	0.57
28	3.40	4.48	9.7I	I7.3	4.98	2.38	2.25	I.54	I.44	2.02	2.22	0.57
29	3.40		9.42	I6.5	4.98	2.00	I.54	I.25	I.54	2.08	2.07	0.57
30	3.25		I2.I	I6.2	5.I8	2.25	I.54	I.54	I.44	2.I5	2.07	0.57
3I	3.I0		I8.5		5.58		I.65	I.54		2.22		4.78
Декада I	3.9I	3.32	4.94	I5.0	I4.3	4.53	2.II	I.80	I.I8	I.44	2.22	I.96
2	3.44	5.I0	I6.5	I6.0	I0.0	3.84	2.38	I.78	I.29	I.53	2.03	2.08
3	3.37	4.67	II.8	I7.I	5.83	2.6I	2.24	I.62	I.47	I.90	I.94	I.64
Средн.	3.57	4.34	II.I	I6.0	9.89	3.66	2.24	I.73	I.3I	I.63	2.06	I.89
Наиб.	4.32	5.78	34.0	33.2	I5.8	5.78	2.80	2.25	I.88	2.22	2.42	4.78
Наим.	3.I0	2.80	4.00	II.5	4.82	2.00	I.54	I.I6	0.92	I.44	I.40	0.57

Период	Средний расход воды	Наибольший расход	Дата первая	Дата последняя	Число случаев	Наименьший периода летне-осенней межени расход	Дата первая	Дата последняя	Число случаев
За год	4.95	34.0	I5.03		I	0.57	25.I2	30.I2	6
I929-8I	2.92	(I73)	I2.04.73		I	0.I3	06.03.34		I

Таблица 1.3. **Расход воды, куб. м/с** 59. р.Шерт(Шреката) - у выхода из гор Т.5 Вып.3 1981

Число	Месяц 1	2	3	4	5	6	7	8	9	10	11	12
	W = 0.018 куб.км			M = 7.89 л/с кв.км				H = 249 мм				F = 73.5 кв.км
I	0.30	0.30	0.50	2.70	I.32	0.56	0.38	0.26	0.22	0.20	0.20	0.20
2	0.30	0.30	0.50	2.70	I.27	0.56	0.38	0.26	0.22	0.20	0.20	0.20
3	0.30	0.30	0.50	2.10	I.20	0.55	0.35	0.26	0.20	0.20	0.20	0.20
4	0.30	0.35	0.75	I.95	I.20	0.55	0.35	0.26	0.20	0.20	0.20	0.20
5	0.30	0.40	0.72	I.90	I.20	0.55	0.34	0.26	0.20	0.20	0.20	0.20
6	0.30	0.40	0.70	I.87	I.I2	0.55	0.33	0.26	0.20	0.20	0.20	0.20
7	0.30	0.40	0.70	I.80	I.I0	0.55	0.33	0.26	0.20	0.20	0.20	0.20
8	0.30	0.40	0.62	I.80	I.I0	0.55	0.33	0.26	0.20	0.20	0.20	0.20
9	0.30	0.40	0.52	I.80	I.I0	0.55	0.32	0.26	0.20	0.20	0.20	0.20
I0	0.30	0.47	0.50	I.80	I.I0	0.55	0.30	0.26	0.20	0.20	0.20	0.20
II	0.30	0.57	0.47	I.80	I.02	0.55	0.30	0.26	0.20	0.20	0.20	0.20
I2	0.30	0.60	0.47	I.80	I.00	0.55	0.30	0.26	0.20	0.20	0.20	0.20
I3	0.30	0.65	I.30	I.80	I.00	0.55	0.30	0.26	0.20	0.20	0.20	0.20
I4	0.30	0.55	2.50	I.80	0.98	0.55	0.35	0.26	0.20	0.20	0.20	0.20
I5	0.30	0.69	3.05	I.20	0.95	0.52	0.36	0.26	0.20	0.20	0.20	0.20
I6	0.30	0.65	2.75	2.00	0.90	0.50	0.26	0.26	0.20	0.20	0.20	0.20
I7	0.30	0.65	2.05	I.90	0.85	0.48	0.29	0.26	0.20	0.20	0.20	0.20
I8	0.30	0.65	2.00	I.72	0.80	0.46	0.26	0.25	0.20	0.20	0.20	0.20
I9	0.30	0.62	2.00	I.95	0.73	0.44	0.26	0.25	0.20	0.20	0.20	0.20
20	0.30	0.60	I.87	3.70	0.70	0.42	0.26	0.25	0.20	0.20	0.20	0.20
2I	0.30	0.60	I.67	3.20	0.70	0.40	0.26	0.25	0.20	0.20	0.20	0.20
22	0.30	0.60	I.45	3.20	0.70	0.40	0.26	0.25	0.20	0.20	0.20	0.20
23	0.30	0.60	I.40	2.50	0.70	0.38	0.26	0.25	0.20	0.20	0.20	0.20
24	0.30	0.54	I.22	2.25	0.66	0.37	0.26	0.25	0.20	0.20	0.20	0.20
25	0.30	0.53	I.20	2.05	0.65	0.37	0.26	0.25	0.20	0.20	0.20	0.20
26	0.30	0.5I	I.20	2.02	0.65	0.37	0.25	0.25	0.20	0.20	0.20	0.20
27	0.30	0.50	I.20	I.87	0.65	0.37	0.26	0.25	0.20	0.20	0.20	0.20
28	0.30	0.50	I.20	I.60	0.6I	0.37	0.26	0.25	0.20	0.20	0.20	0.20
29	0.30		I.35	I.47	0.60	0.37	0.26	0.25	0.20	0.20	0.20	0.20
30	0.30		2.40	I.40	0.57	0.37	0.26	0.25	0.20	0.20	0.20	0.20
3I	0.30		2.70		0.69		0.26	0.25		0.20		0.20
Декада												
I	0.30	0.37	0.60	2.04	I.I7	0.55	0.34	0.26	0.20	0.20	0.20	0.20
2	0.30	0.63	I.85	I.97	0.89	0.50	0.29	0.26	0.20	0.20	0.20	0.20
3	0.30	0.55	I.54	2.I6	0.65	0.38	0.26	0.25	0.20	0.20	0.20	0.20
Средн.	0.30	0.5I	I.34	2.06	0.90	0.48	0.30	0.26	0.20	0.20	0.20	0.20
Наиб.	0.30	0.65	3.05	3.70	I.35	0.56	0.38	0.26	0.22	0.20	0.20	0.20
Наим.	0.30	0.30	0.47	I.20	0.56	0.37	0.26	0.25	0.20	0.20	0.20	0.20

Период	Средний расход воды	Наибольший расход	Дата первая	Дата последняя	Число случаев	Наименьший периода летне-осенней межени расход	Дата первая	Дата последняя	Число случаев
За год	0.58	3.70	20.04		I	0.20	03.09	3I.I2	I20
I946-8I	0.25	8.72	I0.03.69		I	нб(8%)	0I.08	30.09.46	60

Таблица I.3 РАСХОД ВОДЫ, КУБ. М/С 60. р.Актобе - с.Актобе Т.5 Вып.3 I98I

Число	Месяц I	2	3	4	5	6	7	8	9	I0	II	I2
	W = 0.073 куб.км			M = 8.49 л/с кв.км				H = 268 мм				F = 27I кв.км
I	I.84	0.76	I.60	I4.2	5.20	3.08	0.85	0.58	0.I9	0.I9	0.I9	0.I9
2	I.84	0.76	I.60	I3.0	4.92	3.08	0.85	0.67	0.I9	0.I9	0.I9	0.25
3	I.84	I.04	I.60	I2.6	4.65	3.08	0.85	0.85	0.I9	0.I9	0.I9	0.25
4	I.72	I.04	I.60	I0.9	4.65	3.08	0.76	0.76	0.I9	0.I9	0.I9	0.25
5	I.60	I.04	I.72	9.38	5.90	3.08	0.76	0.76	0.I9	0.I9	0.I9	0.3I
6	I.47	0.94	2.I0	8.34	5.50	3.08	0.76	0.58	0.I9	0.I9	0.I9	0.3I
7	I.47	0.94	2.88	7.68	5.20	2.88	0.67	0.58	0.I9	0.I9	0.I9	0.37
8	I.36	I.04	4.65	7.04	5.20	2.60	0.67	0.50	0.I9	0.I9	0.I9	0.37
9	I.36	I.25	4.65	7.04	4.65	2.22	0.67	0.50	0.I9	0.I9	0.I9	0.44
I0	I.25	I.60	4.39	7.68	4.I3	I.84	0.67	0.44	0.I9	0.I9	0.I9	0.50
II	I.I4	2.22	4.I3	7.35	3.92	I.60	0.58	0.44	0.I9	0.I9	0.I9	0.50
I2	I.04	4.I3	5.20	6.42	3.92	I.25	0.58	0.44	0.I9	0.I9	0.I9	0.50
I3	0.94	3.70	7.35	6.73	3.92	I.25	0.58	0.44	0.I9	0.I9	0.I9	0.50
I4	0.85	3.49	9.76	I0.5	3.70	I.25	0.58	0.44	0.I9	0.I9	0.I9	0.50
I5	0.67	3.08	I9.6	I0.9	3.70	I.25	0.50	0.44	0.I9	0.I9	0.I9	0.50
I6	0.58	2.69	I8.2	I0.9	3.49	I.I4	0.50	0.44	0.I9	0.I9	0.I9	0.50
I7	0.50	2.69	I5.4	I0.5	3.28	I.I4	0.50	0.44	0.I9	0.I9	0.I9	0.50
I8	0.50	2.50	I3.0	I0.5	3.08	I.I4	0.50	0.44	0.I9	0.I9	0.I9	0.50
I9	0.50	2.36	9.76	I0.5	2.69	I.I4	0.50	0.44	0.I9	0.I9	0.I9	0.50
20	0.50	2.22	8.67	29.2	2.69	I.I4	0.50	0.44	0.I9	0.I9	0.I9	0.50
2I	0.76	I.97	7.04	I8.2	2.50	I.I4	0.50	0.50	0.I9	0.I9	0.I9	0.50
22	0.76	I.72	6.73	I2.6	2.50	I.04	0.50	0.50	0.I9	0.I9	0.I9	0.50
23	0.76	I.60	5.80	9.76	2.50	I.04	0.50	0.50	0.I9	0.I9	0.I9	0.50
24	0.76	I.60	5.80	8.34	2.50	I.04	0.50	0.44	0.I9	0.I9	0.I9	0.50
25	0.76	I.60	5.80	7.35	2.36	0.94	0.58	0.44	0.I9	0.I9	0.I9	0.50
26	0.76	I.60	5.80	6.42	2.36	0.94	0.58	0.44	0.I9	0.I9	0.I9	0.50
27	0.76	I.60	5.80	6.42	2.36	0.94	0.58	0.37	0.I9	0.I9	0.I9	0.50
28	0.76	I.60	5.80	7.68	2.36	0.85	0.58	0.37	0.I9	0.I9	0.I9	0.50
29	0.76		7.04	7.68	2.36	0.85	0.58	0.37	0.I9	0.I9	0.I9	0.50
30	0.76		I5.4	6.42	2.69	0.85	0.58	0.37		0.I9	0.I9	0.50
3I	0.76		I5.4		3.08		0.58	0.37		0.I9		0.50
Декада												
I	I.58	I.04	2.68	9.79	4.96	2.79	0.75	0.62	0.I9	0.I9	0.I9	0.32
2	0.72	2.9I	II.I	II.4	3.44	I.23	0.53	0.44	0.I9	0.I9	0.I9	0.50
3	0.76	I.66	7.86	9.09	2.5I	0.96	0.55	0.42	0.I9	0.I9	0.I9	0.50
Средн.	I.0I	I.88	7.23	I0.I	3.60	I.66	0.6I	0.49	0.I9	0.I9	0.I9	0.44
Наиб.	I.84	4.I3	I9.6	29.2	5.50	3.08	0.85	0.85	0.I9	0.I9	0.I9	0.50
Наим.	0.50	0.76	I.60	6.42	2.36	0.85	0.50	0.37	0.I9	0.I9	0.I9	0.I9

Период	Средний расход воды	Наибольший расход	Дата первая	Дата последняя	Число случаев	Наименьший периода летне-осенней межени расход	Дата первая	Дата последняя	Число случаев
За год	2.30	29.2	20.04		I	0.I9	0I.09	02.I2	93

Таблица 1.3. **Расход воды, куб. м/с** 61. р.Ашилган - клх Майдантал Т.5 Вып.3 1981

Число	Месяц 1	2	3	4	5	6	7	8	9	10	11	12
	W = 0.063 куб.км			M = 7.37 л/с кв.км				H = 232 мм				F = 270 кв.км
I	I.22	0.86	I.22	8.65	3.00	3.00	I.40	I.02	I.02	0.65	0.65	0.65
2	I.22	0.86	I.22	6.80	3.00	2.52	I.40	I.60	I.02	0.65	0.65	0.65
3	I.22	I.22	I.22	7.70	3.00	2.08	I.40	I.80	0.83	0.65	0.65	0.65
4	I.22	I.22	I.22	6.80	3.00	2.08	I.40	I.40	0.83	0.65	0.65	0.65
5	I.22	0.86	4.28	6.80	4.30	2.08	I.40	I.40	0.83	0.65	0.65	0.65
6	I.22	0.86	3.04	5.05	3.58	2.08	I.40	I.40	0.83	0.65	0.65	0.65
7	I.22	0.86	3.04	7.70	3.58	4.30	I.40	I.2I	0.83	0.65	0.65	0.65
8	0.86	0.86	3.04	5.90	3.58	3.58	I.40	I.02	0.83	0.65	0.65	I.02
9	0.86	I.22	3.04	5.90	3.58	3.00	I.40	I.02	0.83	0.65	0.65	I.22
I0	0.86	I.94	3.04	5.90	3.00	2.52	I.2I	I.02	0.83	0.65	0.65	I.22
II	0.86	3.66	4.28	5.90	3.00	2.52	I.2I	I.02	0.83	0.65	0.65	I.22
I2	0.86	4.28	4.28	5.05	3.00	2.52	I.2I	I.02	0.65	0.65	0.65	I.22
I3	0.86	4.28	4.28	5.05	3.00	2.52	I.02	I.02	0.65	0.65	0.65	0.86
I4	0.86	4.28	6.80	6.35	3.00	2.52	I.02	I.02	0.65	0.65	0.65	0.86
I5	0.86	2.73	I5.9	6.80	3.00	2.52	I.02	I.02	0.65	0.65	0.65	0.86
I6	0.86	2.42	9.55	6.80	3.00	2.52	I.02	I.02	0.65	0.65	0.65	0.86
I7	0.86	I.94	II.8	6.80	2.52	2.52	I.02	I.02	0.65	0.65	0.65	0.86
I8	0.86	I.94	8.80	5.05	2.52	2.52	I.02	I.02	0.65	0.65	0.65	0.86
I9	0.86	I.94	6.70	4.30	2.52	2.52	I.02	I.02	0.65	0.65	0.65	0.86
20	0.86	I.94	5.30	8.I8	2.52	I.40	I.02	I.02	0.65	0.65	0.65	I.22
2I	0.86	I.94	4.60	6.80	2.52	I.40	I.02	I.02	0.65	0.65	0.65	I.22
22	0.86	I.58	3.90	5.90	2.52	I.40	I.02	I.02	0.65	0.65	0.65	I.94
23	0.86	I.22	3.90	5.05	2.52	I.40	I.02	I.02	0.65	0.65	0.65	I.58
24	0.86	I.22	3.20	5.05	2.52	I.40	I.02	I.02	0.65	0.65	0.65	I.58
25	0.86	I.22	2.50	4.30	2.52	I.40	I.02	I.02	0.65	0.65	0.65	I.58
26	0.86	I.22	2.50	4.30	2.52	I.40	I.02	I.02	0.65	0.65	0.65	I.58
27	0.86	I.22	2.50	4.30	2.52	I.40	I.02	I.02	0.65	0.65	0.65	I.58
28	0.86	I.22	I.80	5.90	2.08	I.40	I.02	I.02	0.65	0.65	0.65	I.58
29	0.86		I.80	3.58	2.08	I.40	I.02	I.02	0.65	0.65	0.65	I.22
30	0.86		8.45	3.00	2.76	I.40	I.02	I.02	0.65	0.65		I.22
3I	0.86		II.I		5.20		I.02	I.02		0.65		I.22
Декада												
I	I.II	I.08	2.44	6.72	3.36	2.72	I.38	I.29	0.87	0.65	0.65	0.80
2	0.86	2.94	7.78	6.03	2.8I	2.4I	I.06	I.02	0.67	0.65	0.65	0.97
3	0.86	I.36	4.20	4.82	2.7I	I.40	I.02	I.02	0.65	0.65	0.65	I.48
Средн.	0.94	I.82	4.79	5.86	2.95	2.I8	I.I5	I.II	0.73	0.65	0.65	I.I0
Наиб.	I.22	4.28	I6.7	9.60	5.20	5.20	I.40	I.80	I.02	0.65	0.65	I.94
Наим.	0.86	0.86	I.80	3.00	2.08	I.40	I.02	I.02	0.65	0.65	0.65	0.65

Период	Средний расход воды	Наибольший расход	Дата первая	Дата последняя	Число случаев	Наименьший периода летне-осенней межени расход	Дата первая	Дата последняя	Число случаев
За год	I.99	I6.7	I5.03		I	0.65	I2.09	08.I2	88
I930-8I	I.08	(I32)	23.03.73		I	0.24	I8.09.46		I

Таблица 1.3 РАСХОД ВОДЫ, КУБ. М/С 62. р.Чу - с.Благовещенское Т.5 Вып.3 I98I

Число	Месяц I	2	3	4	5	6	7	8	9	I0	II	I2
	W = I.47 куб.км			M = 2.I2 л/с кв.км				H = 67 мм				F = 22000 кв.км
I	73.9	69.7	67.6	39.7	23.5	I9.7	2I.5	I5.3	I9.8	45.I	78.2	79.0
2	74.6	67.0	68.3	38.0	23.5	23.8	2I.3	I4.5	I7.5	44.0	77.5	79.0
3	7I.4	64.3	64.3	36.5	22.8	22.8	22.2	I6.0	I8.3	47.8	77.5	80.4
4	76.5	60.3	60.3	30.7	2I.8	22.8	23.4	I7.5	I9.I	54.2	74.6	86.3
5	75.2	62.9	65.6	22.I	20.7	25.7	28.8	I5.6	I9.I	59.2	75.4	88.3
6	72.0	65.6	74.I	22.I	2I.4	23.5	24.6	I4.2	I9.8	62.5	80.4	84.8
7	7I.4	69.0	74.8	22.8	2I.4	I9.0	I9.I	I3.4	20.6	64.6	79.0	8I.9
8	72.7	69.7	77.I	22.8	20.0	20.0	I7.I	I4.9	I9.8	67.5	77.5	79.0
9	7I.4	69.7	75.5	2I.4	20.7	27.2	I6.0	I3.4	I9.5	68.9	78.0	8I.9
I0	72.0	7I.2	74.I	20.4	2I.8	34.5	I4.5	I2.7	20.2	68.9	8I.2	83.4
II	73.9	7I.2	73.3	2I.4	20.7	26.4	I5.3	I2.4	20.6	67.5	8I.9	8I.9
I2	72.7	72.6	7I.9	2I.4	20.2	23.2	I8.3	I3.8	20.6	68.2	8I.2	8I.9
I3	73.9	7I.2	67.0	2I.4	20.2	20.4	22.2	I3.I	2I.4	75.4	8I.9	80.4
I4	75.2	72.6	67.0	22.8	I9.7	20.2	20.6	I3.8	2I.4	73.2	8I.9	8I.9
I5	75.2	72.6	67.0	26.0	20.7	20.4	I6.8	I4.5	2I.4	7I.8	83.4	8I.9
I6	73.9	68.3	68.3	27.9	I9.2	20.0	I4.5	I3.4	22.2	74.6	89.2	8I.9
I7	74.6	64.3	69.7	27.2	I9.2	I9.2	I3.4	I3.I	22.2	74.6	93.0	8I.9
I8	74.6	65.0	67.0	23.5	I9.7	I9.4	I2.4	I4.2	22.6	7I.8	89.2	8I.9
I9	75.6	65.6	65.6	22.8	20.7	I9.2	I3.8	I4.9	23.0	7I.8	85.6	8I.9
20	75.6	69.0	62.9	22.4	20.7	I8.7	I4.5	I5.3	23.4	78.2	85.6	79.0
2I	74.9	68.3	62.9	23.2	2I.4	I8.0	I4.5	I3.8	23.8	84.8	84.8	8I.9
22	73.3	59.5	59.0	22.8	22.I	I7.0	I3.I	I3.4	24.6	80.4	84.8	82.6
23	70.9	60.3	56.3	22.8	23.5	I7.4	II.7	I4.5	27.I	79.0	8I.9	83.4
24	69.3	62.9	53.7	22.8	24.2	I7.4	I3.4	I6.0	3I.6	78.2	83.4	80.4
25	68.6	62.9	53.7	22.8	23.2	I6.6	I3.8	I7.5	32.I	79.0	84.8	83.4
26	68.3	55.0	49.9	22.I	2I.4	I6.6	I6.8	I8.7	33.6	8I.9	85.3	84.I
27	62.9	55.0	46.9	20.7	20.2	I6.0	I8.3	I8.3	40.3	77.5	84.8	84.I
28	62.3	59.0	45.2	20.2	2I.0	I5.8	I8.3	I7.I	4I.9	79.0	8I.9	82.8
29	67.0		47.5	20.7	20.2	I7.0	I6.8	I8.3	44.0	84.I	8I.9	8I.4
30	73.3		44.0	20.4	20.0	2I.5	I7.9	I8.3	44.0	80.4	79.7	80.I
3I	73.3		44.6		I9.0		I6.8	I7.I		79.0		78.7
Декада												
I	73.I	66.9	70.2	27.6	2I.8	23.9	20.8	I4.8	I9.I	58.3	78.0	82.2
2	74.5	69.2	68.0	23.7	20.I	20.7	I6.2	I3.8	2I.9	72.2	85.2	8I.5
3	69.5	60.4	5I.2	2I.8	2I.5	I7.3	I5.6	I6.6	34.3	80.3	83.4	83.0
Средн.	72.3	65.9	62.7	24.4	2I.I	20.6	I7.5	I5.I	25.I	70.6	82.2	8I.9
Наиб.	76.5	73.3	77.9	40.7	24.2	37.5	29.2	I9.I	44.6	87.8	93.9	87.0
Наим.	62.3	53.I	4I.8	20.0	I8.7	I5.8	II.7	I2.0	I6.8	43.5	7I.8	76.8

Период	Средний расход воды	Наибольший расход	Дата первая	Дата последняя	Число случаев	Наименьший периода летне-осенней межени расход	Дата первая	Дата последняя	Число случаев
За год	46.6	93.9	I7.II		I	II.7	23.07		I
I974-8I	43.8	I36	04.04.80		I	5.55	04.08	07.08.77	4

Таблица 1.3. **Расход воды, куб. м/с** 63. р.Чу – с.Ташуткуль Т. 5 Вып.3 1981

Число	Месяц 1	2	3	4	5	6	7	8	9	10	11	12
	W = 1.27 куб.км			M = 1.51 л/с кв.км				H = 48 мм			F = 26700 кв.км	
1	2.90	96.6	82.2	8.45	23.5	41.0	52.9	44.5	26.1	28.3	15.4	17.9
2	2.90	96.6	82.2	8.45	23.5	41.0	52.9	44.5	26.1	24.1	15.4	17.9
3	2.90	96.6	82.2	8.45	23.5	41.0	51.7	44.5	26.1	20.5	16.1	17.9
4	2.90	96.6	82.2	8.45	23.5	41.0	50.5	44.5	26.1	20.5	16.1	17.9
5	2.90	95.1	82.2	8.45	23.5	41.0	50.5	44.5	26.1	20.5	16.1	17.9
6	6.45	95.1	82.2	8.45	25.6	41.0	50.5	43.3	26.1	20.5	16.1	17.9
7	10.5	95.1	82.2	8.45	29.6	41.0	50.5	43.3	26.1	20.5	16.1	18.7
8	10.5	95.1	82.2	9.10	37.4	41.0	50.5	43.3	30.5	20.5	16.1	19.6
9	10.5	95.1	44.5	12.8	37.4	41.0	50.5	43.3	34.9	19.6	16.1	17.4
10	12.1	95.1	13.6	17.2	37.4	41.0	50.5	42.1	33.8	19.6	16.1	17.4
11	12.8	95.1	13.6	17.2	37.4	39.8	50.5	41.0	31.6	19.6	16.1	19.6
12	12.8	95.1	13.6	17.2	39.8	38.6	50.5	39.8	31.6	19.6	16.1	21.8
13	12.8	95.1	13.6	17.2	39.8	38.6	50.5	37.4	31.6	20.5	16.1	21.8
14	12.8	95.1	13.6	17.2	39.8	38.6	50.5	35.8	31.6	21.4	17.0	52.7
15	12.8	95.1	13.6	22.5	39.8	38.6	50.5	33.8	31.6	21.4	17.0	83.5
16	12.8	95.1	10.5	22.5	39.8	38.6	50.5	32.1	31.6	21.4	17.0	88.6
17	13.6	95.1	7.15	22.5	38.6	38.6	51.7	32.1	32.7	21.4	17.0	92.4
18	13.6	95.1	7.15	20.6	39.8	38.6	54.1	32.1	32.7	21.4	17.0	105
19	13.6	95.1	7.15	23.5	41.0	38.6	54.1	32.1	31.6	20.5	17.0	118
20	13.6	95.1	7.15	23.5	41.0	38.6	54.1	32.1	31.6	19.6	17.0	118
21	28.6	95.1	7.15	23.5	41.0	38.6	54.1	32.1	31.6	19.6	17.0	126
22	45.7	95.1	7.15	23.5	41.0	42.1	54.1	31.2	31.6	19.6	17.0	130
23	73.5	95.1	7.15	23.5	41.0	45.7	54.1	31.2	31.6	19.6	17.0	130
24	87.3	95.1	7.80	24.5	41.0	45.7	54.1	31.2	31.6	19.6	17.0	130
25	102	93.7	8.45	25.6	41.0	45.7	52.9	31.2	31.6	19.6	17.0	130
26	96.0	93.7	8.45	25.6	41.0	45.7	52.9	30.3	28.3	17.9	17.9	130
27	93.7	93.7	8.45	24.5	37.4	52.9	51.7	29.4	28.3	15.4	17.9	130
28	92.4	87.3	8.45	23.5	35.1	52.9	51.7	19.6	28.3	15.4	17.9	130
29	92.4		8.45	23.5	36.2	52.9	49.3	21.4	28.3	15.4	17.9	130
30	93.7		8.45	23.5	38.6	52.9	46.9	24.1	28.3	15.4	17.9	129
31	96.6		8.45		41.0		44.5	26.1		15.4		128
Декада												
1	6.51	95.7	71.6	9.82	28.6	41.0	51.1	43.8	28.2	21.5	16.0	18.0
2	13.1	95.1	10.7	21.0	39.7	38.7	51.7	34.8	31.8	20.7	16.7	72.1
3	82.2	93.6	8.04	24.1	39.5	47.5	51.5	28.0	30.0	17.5	17.4	129
Средн.	35.5	94.9	29.4	18.3	36.0	42.4	51.4	34.8	30.0	19.8	17.7	75.0
Наиб.	102	96.6	82.2	29.6	41.0	52.9	54.1	44.5	34.9	28.3	17.9	130
Наим.	2.90	82.2	7.15	8.45	23.5	38.6	44.5	19.6	26.1	15.4	15.4	17.1

Период	Средний расход воды	Наибольший расход	Дата первая	Дата последняя	Число случаев	Наименьший периода летне-осенней межени расход	Дата первая	Дата последняя	Число случаев
За год	40.4	130	21.12	30.12	10	2.90	01.01	05.01	5
1939-81	64.8	(355)	10.11.73		1	но(23%)	1972		11

Таблица 1.3 РАСХОД ВОДЫ, КУБ. М/С 65. р.Чу – свх им.Амангельды Т.5 Вып.3 1981

Число	Месяц I	2	3	4	5	6	7	8	9	10	11	12
	W = 0.85 куб.км			M = 0.68 л/с кв.км				H = 21 мм			F = 39500 кв.км	
1	20.8	72.5	123	13.2	6.70	4.24	4.90	5.12	5.81	13.5	15.5	28.5
2	20.2	69.4	111	12.0	6.37	4.24	4.90	5.12	6.04	13.5	15.5	27.4
3	20.2	90.9	98.4	11.2	6.03	4.46	4.90	5.12	5.81	13.8	15.8	26.0
4	19.5	123	86.1	11.2	5.70	4.68	4.90	5.12	5.58	14.1	15.8	26.0
5	19.2	146	73.5	10.9	5.36	5.12	4.68	5.12	5.12	14.1	15.8	26.0
6	18.9	162	72.5	10.6	5.03	5.12	4.68	5.12	5.12	14.6	15.8	27.4
7	19.2	163	70.4	10.3	4.69	5.12	4.90	5.35	5.35	15.2	15.8	28.5
8	19.3	141	69.4	10.3	4.36	5.12	5.12	5.12	5.35	15.5	15.8	28.0
9	19.3	141	60.3	9.99	4.02	5.12	4.68	5.35	5.58	15.5	15.2	28.5
10	19.4	144	50.8	8.90	4.02	4.90	4.68	5.58	6.04	15.5	15.8	28.5
11	19.4	146	38.9	8.51	4.02	4.90	4.46	5.12	6.27	15.8	16.4	28.5
12	19.5	146	37.2	8.31	3.80	4.90	4.24	5.58	6.27	15.8	17.0	29.5
13	19.5	146	30.5	8.51	3.80	4.68	4.24	5.58	6.50	16.1	17.6	35.2
14	19.6	148	23.6	8.31	3.80	4.68	4.02	5.58	6.50	15.8	18.2	38.9
15	19.6	149	21.6	8.11	4.24	4.46	4.24	5.58	7.69	15.2	18.8	43.9
16	19.7	144	19.7	7.71	4.24	4.46	4.24	5.58	10.3	14.9	19.4	47.3
17	19.7	131	19.3	7.71	4.02	4.46	4.24	5.81	11.9	14.9	20.0	73.5
18	19.8	88.5	18.7	7.71	4.24	5.12	4.02	5.81	12.1	15.2	20.6	103
19	19.8	62.3	17.5	7.91	4.02	6.50	4.24	6.04	11.6	14.9	20.6	108
20	19.9	52.6	15.6	7.71	4.24	6.27	4.24	6.50	11.4	14.9	21.3	110
21	19.9	62.9	15.6	7.71	4.24	6.50	4.02	6.04	11.4	14.6	21.9	110
22	20.0	73.2	15.3	7.53	4.02	6.27	4.24	5.58	11.4	14.9	22.6	111
23	20.0	83.5	15.3	7.53	4.24	6.04	4.24	4.46	11.4	15.2	24.7	113
24	20.0	93.8	14.7	7.35	4.24	6.04	4.24	4.24	11.4	15.2	25.0	111
25	19.7	104	14.4	7.71	4.24	6.04	4.02	4.24	11.9	15.2	25.0	111
26	35.9	114	14.4	8.31	4.24	6.04	4.24	4.46	11.9	15.5	25.0	113
27	47.3	124	14.1	8.11	4.24	5.12	4.24	4.90	12.1	15.5	26.4	113
28	62.3	135	14.1	7.71	4.24	4.90	4.46	5.12	12.1	15.8	28.0	113
29	70.4		14.1	7.38	4.02	4.68	4.46	5.58	12.1	15.5	28.5	114
30	72.5		13.8	7.04	4.24	4.90	4.90	5.35	12.4	15.8	28.0	113
31	74.5		13.2		4.02		5.12	5.58		15.8		113
Декада												
1	19.6	12.5	81.5	10.9	5.23	4.81	4.83	5.21	5.58	14.5	15.7	28.1
2	19.6	121	24.3	8.05	4.04	5.04	4.22	5.72	9.07	15.4	19.0	61.8
3	42.0	98.8	14.5	7.64	4.18	5.65	4.38	5.05	11.8	15.4	25.5	112
Средн.	27.6	116	39.3	8.85	4.47	5.17	4.47	5.32	8.82	15.1	20.1	68.8
Наиб.	74.5	163	123	13.2	6.70	6.50	5.12	7.19	12.7	16.1	28.5	114
Наим.	18.9	43.1	13.2	7.04	3.58	4.24	4.02	4.24	5.12	13.2	15.2	27.4

Период	Средний расход воды	Наибольший расход	Дата первая	Дата последняя	Число случаев	Наименьший периода летне-осенней межени расход	Дата первая	Дата последняя	Число случаев
За год	27.0	163	07.02		1	3.58	14.05		1
1956-81	58.5	390	16.03.71		1	0.70	14.06	15.06.71	2

Таблица 1.3. **Расход воды, куб. м/с** 69. р.Ргайты – с.Актас Т.5 Вып.3 1981

Число	Месяц 1	2	3	4	5	6	7	8	9	10	11	12
	W = 0.032 куб.км			M = 2.23 л/с кв.км				H = 70 мм			F = 461 кв.км	
I	0.37	0.37	0.88	1.44	2.82	2.19	1.36	0.48	0.32	0.50	0.52	0.63
2	0.36	0.37	0.88	1.44	2.82	2.19	1.19	0.46	0.32	0.50	0.52	0.52
3	0.35	0.37	0.88	1.44	2.56	1.99	1.19	0.43	0.32	0.50	0.52	0.52
4	0.34	0.37	1.82	2.16	2.56	2.09	1.03	0.41	0.32	0.50	0.52	0.52
5	0.33	0.37	2.86	1.83	2.56	1.90	1.03	0.41	0.24	0.41	0.52	0.52
6	0.32	0.37	2.86	2.05	2.29	1.80	1.03	0.41	0.24	0.41	0.52	0.47
7	0.32	0.42	4.84	2.05	2.29	2.19	0.96	0.41	0.24	0.41	0.52	0.52
8	0.27	0.42	3.12	2.05	2.05	2.57	0.96	0.36	0.24	0.36	0.57	0.52
9	0.32	0.42	2.05	1.83	2.05	2.35	0.88	0.32	0.24	0.36	0.57	0.52
I0	0.32	0.52	2.05	2.16	2.05	2.35	0.88	0.32	0.24	0.36	0.57	0.52
II	0.32	0.73	1.94	2.56	2.05	2.13	0.88	0.32	0.24	0.36	0.57	0.52
I2	0.32	0.73	1.61	2.42	2.05	2.02	0.81	0.32	0.24	0.36	0.52	0.47
I3	0.32	0.73	1.55	2.42	1.83	1.82	0.73	0.32	0.24	0.36	0.52	0.52
I4	0.32	0.73	1.49	2.56	1.83	1.72	0.73	0.36	0.24	0.36	0.52	0.52
I5	0.37	0.73	1.44	3.43	2.29	1.72	0.68	0.32	0.24	0.36	0.52	0.52
I6	0.32	0.73	1.49	3.75	1.83	1.62	0.68	0.32	0.24	0.32	0.52	0.52
I7	0.37	0.73	1.44	3.75	1.61	1.62	0.73	0.32	0.24	0.34	0.63	0.52
I8	0.42	0.73	1.49	3.75	1.61	1.52	0.81	0.32	0.24	0.37	0.63	0.52
I9	0.52	0.73	1.38	3.75	1.94	1.36	0.88	0.26	0.24	0.40	0.63	0.52
20	0.47	0.73	1.30	3.75	2.05	1.36	0.73	0.32	0.20	0.42	0.63	0.52
2I	0.32	0.73	1.30	5.20	1.83	1.36	0.68	0.32	0.24	0.44	0.63	0.52
22	0.32	0.73	1.45	4.41	1.83	1.62	0.63	0.32	0.24	0.47	0.63	0.52
23	0.32	0.73	1.23	4.24	2.05	1.36	0.68	0.50	0.32	0.50	0.63	0.52
24	0.32	0.73	1.23	4.08	1.83	1.36	0.66	0.36	0.60	0.52	0.63	0.52
25	0.32	0.73	1.44	3.75	1.72	1.19	0.64	0.41	0.46	0.52	0.63	0.52
26	0.32	0.73	1.32	3.58	1.61	1.19	0.61	0.32	0.41	0.52	0.63	0.63
27	0.32	0.73	1.32	3.28	1.71	1.11	0.59	0.32	0.36	0.52	0.63	0.47
28	0.32	0.88	1.38	2.97	1.80	1.19	0.57	0.32	0.36	0.52	0.63	0.47
29	0.32		1.49	3.28	1.61	1.19	0.54	0.28	0.36	0.52	0.63	0.47
30	0.32		1.72	2.82	1.99	1.36	0.52	0.32	0.32	0.52	0.63	0.47
3I	0.32		1.61		2.19		0.50	0.32		0.52		0.47
Декада												
I	0.33	0.40	2.22	1.84	2.40	2.16	1.05	0.40	0.27	0.43	0.54	0.53
2	0.38	0.73	1.51	3.21	1.91	1.68	0.77	0.32	0.24	0.36	0.58	0.52
3	0.32	0.75	1.39	3.76	1.83	1.29	0.60	0.34	0.37	0.51	0.63	0.51
Средн.	0.34	0.62	1.70	2.94	2.04	1.71	0.80	0.35	0.29	0.44	0.58	0.52
Наиб.	0.52	0.96	12.9	5.60	2.82	3.46	1.44	0.55	0.71	0.66	0.63	0.63
Наим.	0.27	0.37	1.23	1.38	1.55	1.03	0.50	0.28	0.20	0.32	0.52	0.42

Период	Средний расход воды	Наибольший: расход	Дата: первая	Дата: последняя	Число случаев	Наименьший периода летне-осенней межени: расход	Дата: первая	Дата: последняя	Число случаев
За год	I.03	I2.9	07.03		I	0.20	I9.09	2I.09	3
I955-8I	I.2I	(76.I)	08.04.59		I	0.024	I4.07	24.08.65	4

Таблица I.3 РАСХОД ВОДЫ, КУБ. М/С 70. р.Суганды – с.Суганды Т.5 Вып.3 I98I

Число	Месяц I	2	3	4	5	6	7	8	9	I0	II	I2
	W = 0.003 куб.км			M = 0.69 л/с кв.км				H = 22 мм			F = I60 кв.км	
I	0.075	0.067	0.069	0.076	0.29	0.26	0.I2	0.I8	0.059	0.056	0.062	0.068
2	0.075	0.067	0.069	0.076	0.26	0.26	0.I3	0.I8	0.059	0.056	0.062	0.068
3	0.074	0.069	0.069	0.076	0.26	0.26	0.I4	0.35	0.059	0.056	0.062	0.066
4	0.073	0.067	0.069	0.076	0.26	0.26	0.I4	0.I8	0.062	0.056	0.062	0.062
5	0.072	0.067	0.069	0.076	0.26	0.I7	0.I5	0.I3	0.059	0.059	0.062	0.068
6	0.07I	0.067	0.076	0.076	0.26	0.I7	0.I5	0.I3	0.059	0.059	0.062	0.066
7	0.07I	0.065	0.090	0.076	0.26	0.I4	0.I6	0.I3	0.059	0.059	0.059	0.068
8	0.070	0.069	0.076	0.076	0.26	0.I7	0.I7	0.I3	0.059	0.059	0.059	0.062
9	0.069	0.069	0.090	0.076	0.26	0.22	0.I7	0.086	0.059	0.059	0.059	0.062
I0	0.076	0.069	0.090	0.076	0.22	0.22	0.I8	0.073	0.062	0.059	0.062	0.068
II	0.076	0.069	0.076	0.090	0.26	0.22	0.I8	0.073	0.059	0.059	0.062	0.068
I2	0.069	0.069	0.069	0.090	0.26	0.22	0.I8	0.073	0.059	0.059	0.062	0.062
I3	0.069	0.069	0.069	0.090	0.22	0.22	0.I8	0.I8	0.059	0.059	0.062	0.062
I4	0.069	0.069	0.076	0.II	0.22	0.I7	0.I8	0.I0	0.059	0.059	0.062	0.056
I5	0.069	0.067	0.069	0.II	0.26	0.I7	0.I8	0.I0	0.059	0.068	0.068	0.059
I6	0.069	0.067	0.076	0.II	0.26	0.I4	0.I6	0.I0	0.062	0.068	0.068	0.062
I7	0.069	0.069	0.076	0.I4	0.26	0.I4	0.I6	0.086	0.056	0.068	0.062	0.062
I8	0.069	0.063	0.076	0.I7	0.22	0.I4	0.I3	0.086	0.056	0.059	0.062	0.062
I9	0.076	0.063	0.076	0.I7	0.33	0.II	0.I3	0.086	0.056	0.059	0.059	0.062
20	0.069	0.069	0.069	0.26	0.26	0.090	0.I6	0.I0	0.056	0.059	0.056	0.068
2I	0.067	0.069	0.069	0.22	0.26	0.II	0.I8	0.I0	0.056	0.059	0.062	0.068
22	0.066	0.069	0.069	0.26	0.26	0.090	0.I8	0.I0	0.056	0.059	0.062	0.068
23	0.064	0.063	0.076	0.26	0.25	0.090	0.I8	0.I2	0.062	0.062	0.062	0.068
24	0.063	0.067	0.076	0.26	0.26	0.090	0.I8	0.I0	0.062	0.073	0.062	0.062
25	0.063	0.069	0.076	0.26	0.26	0.090	0.I6	0.I0	0.059	0.068	0.062	0.066
26	0.065	0.069	0.076	0.26	0.26	0.090	0.24	0.062	0.056	0.062	0.062	0.068
27	0.069	0.069	0.076	0.26	0.26	0.096	0.I8	0.056	0.056	0.062	0.062	0.062
28	0.069	0.069	0.076	0.26	0.22	0.I0	0.I8	0.059	0.056	0.062	0.059	0.068
29	0.067		0.076	0.26	0.22	0.II	0.I8	0.059	0.056	0.062	0.059	0.068
30	0.067		0.076	0.26	0.26	0.I2	0.30	0.059	0.056	0.062	0.068	0.068
3I	0.067		0.076		0.26		0.I8	0.059		0.062		0.068
Декада												
I	0.073	0.068	0.077	0.076	0.26	0.2I	0.I5	0.I6	0.060	0.058	0.06I	0.066
2	0.070	0.067	0.073	0.I3	0.26	0.I6	0.I6	0.098	0.058	0.062	0.062	0.062
3	0.066	0.067	0.075	0.26	0.25	0.099	0.24	0.079	0.058	0.063	0.062	0.067
Средн.	0.070	0.067	0.075	0.I6	0.25	0.I6	0.I9	0.II	0.058	0.06I	0.06I	0.065
Наиб.	0.076	0.069	0.090	0.33	0.40	0.33	I.08	0.52	0.062	0.073	0.068	0.068
Наим.	0.06I	0.059	0.069	0.076	0.22	0.090	0.I2	0.056	0.056	0.056	0.056	0.056

Период	Средний расход воды	Наибольший: расход	Дата: первая	Дата: последняя	Число случаев	Наименьший периода летне-осенней межени: расход	Дата: первая	Дата: последняя	Число случаев
За год	0.II	I.08	25.07		I	0.056	27.08	I5.I2	2I
I948-8I	0.34	(37.0)	07.04	09.04.59	3	но(7%)	0I.I2	3I.I2.54	3I

Таблица 1.3. **Расход воды, куб. м/с** 72. р.Шокпар - ж.-д.ст.Чокпар Т.5 Вып.3 1981

Число	Месяц 1	2	3	4	5	6	7	8	9	10	11	12
	W = 0.003 куб.км			M = 0.30 л/с кв.км				H = 9 мм			F = 332 кв.км	
I	0.005	0.005	0.22	0.I4	0.I6	I.5I	0.035	0.003	0.002	0.002	0.002	0.002
2	0.005	0.005	0.43	0.I3	0.I6	0.53	0.028	0.003	0.002	0.002	0.002	0.002
3	0.005	0.005	0.64	0.I3	0.I6	0.46	0.020	2.89	0.002	0.002	0.002	0.002
4	0.005	0.005	0.85	0.I3	0.I6	0.86	0.0I2	0.002	0.002	0.002	0.002	0.002
5	0.005	0.005	I.06	0.I2	0.I6	0.5I	0.005	0.002	0.002	0.002	0.002	0.002
6	0.005	0.005	I.99	0.I2	0.I6	0.40	0.005	0.002	0.002	0.002	0.002	0.002
7	0.005	0.005	I.98	0.I2	0.I6	0.33	0.004	0.005	0.002	0.002	0.002	0.002
8	0.005	0.005	I.98	0.I6	0.I6	0.2I	0.004	0.005	0.002	0.002	0.002	0.002
9	0.005	0.005	0.5I	0.I4	0.I4	0.I6	0.004	0.005	0.00I	0.002	0.003	0.002
I0	0.005	0.005	0.I9	0.I4	0.I4	I.78	0.004	0.004	0.00I	0.002	0.003	0.002
II	0.005	0.005	0.I9	0.I4	0.I4	0.57	0.004	0.004	0.00I	0.002	0.003	0.002
I2	0.005	0.005	0.I9	0.I4	0.I4	0.40	0.004	0.002	0.00I	0.002	0.003	0.002
I3	0.005	0.005	0.I9	0.I4	0.I4	0.26	0.004	0.002	0.002	0.002	0.003	0.002
I4	0.005	0.006	0.I9	0.I6	0.I4	0.26	0.004	0.002	0.002	0.002	0.003	0.002
I5	0.005	0.006	0.I9	0.I8	0.I4	0.I6	0.004	0.002	0.002	0.002	0.003	0.002
I6	0.005	0.006	0.I6	0.I8	0.I4	0.I6	0.004	0.002	0.002	0.002	0.003	0.002
I7	0.005	0.006	0.I2	0.I8	0.I4	0.I6	0.004	0.002	0.002	0.002	0.003	0.002
I8	0.006	0.006	0.I2	0.I4	0.I4	0.I6	0.004	0.002	0.002	0.002	0.003	0.002
I9	0.006	0.006	0.I2	0.I4	0.I8	0.I4	0.004	0.002	0.002	0.002	0.003	0.002
20	0.006	0.006	0.I2	0.I4	0.I6	0.I2	0.004	0.002	0.002	0.002	0.003	0.002
2I	0.007	0.006	0.I2	0.I4	0.I6	0.I2	0.004	0.002	0.002	0.002	0.003	0.002
22	0.007	0.006	0.I2	0.I4	0.I6	0.I0	0.003	0.002	0.002	0.002	0.003	0.003
23	0.007	0.006	0.I2	0.I4	0.I6	0.I0	0.003	0.002	0.002	0.002	0.003	0.003
24	0.007	0.006	0.I2	0.I6	0.I6	0.I0	0.003	0.002	0.002	0.002	0.003	0.003
25	0.007	0.006	0.I2	0.I6	0.I6	0.080	0.003	0.002	0.002	0.002	0.003	0.002
26	0.007	0.006	0.I6	0.I6	0.I4	0.072	0.002	0.002	0.003	0.002	0.002	0.002
27	0.007	0.006	0.I6	0.I6	0.I2	0.065	0.002	0.002	0.003	0.002	0.002	0.002
28	0.007	0.006	0.I5	0.I6	0.I0	0.058	0.002	0.002	0.003	0.002	0.002	0.002
29	0.005		0.I5	0.I6	0.I2	0.050	0.003	0.002	0.003	0.002	0.002	0.002
30	0.005		0.I5	0.I6	0.I2	0.042	0.003	0.002	0.003	0.002	0.002	0.002
3I	0.005		0.I4		0.I2		0.003	0.002		0.002		0.002
Декада												
I	0.005	0.005	0.90	0.I4	0.I6	0.68	0.0I2	0.29	0.002	0.002	0.002	0.002
2	0.005	0.006	0.I6	0.I5	0.I5	0.24	0.004	0.002	0.002	0.002	0.003	0.002
3	0.006	0.006	0.I4	0.I5	0.I4	0.079	0.003	0.002	0.002	0.002	0.002	0.002
Средн.	0.006	0.006	0.39	0.I5	0.I5	0.34	0.006	0.09	0.002	0.002	0.003	0.002
Наиб.	0.007	0.006	3.54	0.I8	0.I8	4.I9	0.035	4.I9	0.003	0.002	0.003	0.003
Наим.	0.005	0.005	0.I2	0.I2	0.I0	0.042	0.002	0.002	0.00I	0.002	0.002	0.002

Период	Средний расход воды	Наибольший расход	Дата первая	Дата последняя	Число случаев	Наименьший периода летне-осенней межени расход	Дата первая	Дата последняя	Число случаев
За год	0.I0	4.I9	0I.06	03.08	2	0.00I	08.09	I2.09	5

Таблица I.3 Расход воды, куб. м/с 73. р.Курагаты - ж.-д.ст.Аспара Т.5 Вып.3 I98I

Число	Месяц I	2	3	4	5	6	7	8	9	I0	II	I2
	W = 0.09 куб.км			M = 0.37 л/с кв.км				H = I2 мм			F = 7430 кв.км	
I	I.75	I.I7	3.I3	3.43	4.20	3.I3	I.60	I.I6	I.40	I.77	4.42	I.33
2	I.9I	I.39	2.89	3.I3	3.76	2.89	I.20	I.I2	I.48	3.25	4.42	2.27
3	I.9I	2.2I	2.65	3.73	3.76	2.65	I.20	I.20	I.55	3.53	4.I0	2.I3
4	I.9I	2.2I	2.65	3.73	3.58	2.89	I.20	I.20	I.62	3.53	3.82	I.99
5	I.75	2.47	2.89	3.73	3.40	2.65	I.I6	I.20	I.69	3.82	3.25	I.99
6	I.75	3.0I	3.43	3.73	3.40	2.65	I.I2	I.20	I.77	3.82	3.53	I.99
7	I.75	2.75	3.43	3.73	3.40	2.65	I.II	I.20	2.20	3.82	3.25	I.99
8	I.75	3.04	3.43	3.73	3.58	2.89	I.II	I.I2	2.44	4.42	3.25	I.99
9	I.75	3.05	3.43	3.73	3.58	2.65	I.II	I.II	2.44	4.42	3.25	I.99
I0	I.9I	2.62	3.I3	3.73	3.58	2.65	I.I2	I.II	2.44	5.05	3.25	2.I3
II	I.9I	2.I8	3.73	3.73	3.40	2.89	I.II	I.II	2.44	6.II	4.I0	2.I3
I2	I.75	2.I8	3.43	3.43	3.58	2.65	I.I0	I.II	2.44	6.II	4.I0	2.22
I3	I.75	2.I8	3.I3	3.I3	3.58	2.65	I.I0	I.II	2.68	5.05	4.I0	2.37
I4	I.75	2.65	3.I3	3.20	3.58	2.65	I.I0	I.II	2.68	4.73	4.42	2.I8
I5	2.08	2.42	3.I3	3.27	3.58	2.65	I.I0	I.I2	2.44	5.05	4.42	2.I8
I6	2.08	2.65	3.I3	3.34	3.76	2.65	I.I0	I.I2	2.44	5.05	4.I2	I.79
I7	2.08	2.65	3.I3	3.4I	4.20	2.65	I.I0	I.I2	2.44	4.73	3.82	I.70
I8	2.08	3.I3	3.I3	3.48	3.98	2.89	I.II	I.II	2.44	4.73	3.82	I.70
I9	2.08	3.I3	3.43	3.55	3.98	2.89	I.I2	I.II	2.20	4.42	3.82	I.80
20	2.08	4.08	3.43	3.62	3.98	2.89	I.I2	I.II	I.77	3.82	3.82	I.80
2I	2.27	4.44	3.43	3.69	3.64	2.89	I.I2	I.II	I.77	4.I0	3.25	2.34
22	2.23	6.56	3.73	3.76	3.47	3.I3	I.I2	I.II	I.77	4.42	3.25	2.77
23	2.07	6.56	3.73	3.76	3.30	2.65	I.I2	I.II	I.77	4.42	3.25	2.77
24	I.97	6.92	3.73	3.76	3.I3	2.42	I.I2	I.I0	I.77	4.I0	3.25	2.56
25	I.94	6.55	3.73	3.76	3.I3	I.77	I.20	I.I0	I.77	4.I0	3.25	2.45
26	I.83	3.43	3.43	4.20	3.I3	I.77	I.20	I.II	I.98	4.I0	3.25	2.45
27	I.72	2.I8	3.73	4.20	3.I3	I.77	I.20	I.II	I.98	4.I0	3.25	2.45
28	I.63	2.65	3.43	4.20	3.I3	I.77	I.3I	I.II	I.98	4.42	3.25	2.45
29	I.52		3.43	4.20	3.I3	I.77	I.20	I.I8	I.98	4.42	I.95	2.45
30	I.43		3.43	4.20	3.I3	I.77	I.20	I.26	I.77	4.42	I.62	2.45
3I	I.34		3.73		3.43		I.I6	I.33		4.42		2.34
Декада												
I	I.8I	2.39	3.II	3.64	3.62	2.77	I.I9	I.I6	I.90	3.74	3.65	I.98
2	I.96	2.72	3.28	3.42	3.76	2.75	I.II	I.II	2.40	4.98	4.08	I.99
3	I.8I	4.9I	3.59	3.97	3.45	2.I7	I.I8	I.I5	I.85	4.24	2.96	2.50
Средн.	I.86	3.23	3.34	3.68	3.54	2.56	I.I6	I.I4	2.05	4.33	3.56	2.I7
Наиб.	2.27	6.92	3.73	4.55	5.I5	3.43	I.60	I.33	2.68	6.II	4.42	2.77
Наим.	I.34	I.I7	2.42	3.I3	3.I3	I.60	I.I0	I.I0	I.40	I.77	I.62	I.33

Период	Средний расход воды	Наибольший расход	Дата первая	Дата последняя	Число случаев	Наименьший периода летне-осенней межени расход	Дата первая	Дата последняя	Число случаев
За год	2.72	6.92	24.02	25.02	2	I.I0	I2.07	25.08	8

Таблица 1.3. **Расход воды, куб. м/с** 77. р.Мерке – зим.Улбутуй Т.5 Вып.3 1981

Число	Месяц 1	2	3	4	5	6	7	8	9	10	11	12
	W = 0.07 куб.км			M = 4.26 л/с кв.км				H = 134 мм			F = 505 кв.км	
I	0.042	0.031	0.041	0.11	7.72	2.01	10.4	6.70	3.21	1.00	0.89	0.43
2	0.042	0.036	0.041	0.11	7.72	2.01	9.82	6.44	3.21	1.00	0.76	0.54
3	0.042	0.036	0.041	0.14	4.00	2.01	9.52	6.44	3.00	0.89	0.61	0.64
4	0.042	0.032	0.041	0.14	5.86	2.01	8.65	6.18	3.00	0.89	0.61	0.75
5	0.042	0.031	0.041	0.074	10.2	2.01	7.77	5.96	3.00	0.89	0.61	0.86
6	0.042	0.031	0.041	0.11	4.00	2.01	7.48	5.74	3.00	0.89	0.61	0.61
7	0.042	0.031	0.041	0.074	1.76	3.69	8.06	5.96	2.80	0.89	0.61	0.44
8	0.031	0.031	0.041	0.074	2.01	3.08	9.52	5.96	2.59	0.89	0.61	0.44
9	0.031	0.031	0.041	0.074	3.08	3.08	11.3	5.96	2.59	0.89	0.61	0.44
10	0.031	0.031	0.041	0.074	2.52	2.52	12.5	5.74	2.59	0.89	0.55	0.44
II	0.031	0.032	0.041	0.074	2.01	2.52	10.7	5.53	2.59	1.00	0.61	0.44
12	0.041	0.032	0.041	0.074	2.01	2.76	9.82	5.74	2.59	1.10	0.32	0.44
13	0.041	0.032	0.041	0.074	1.18	2.76	9.84	5.31	2.59	1.10	0.55	0.44
14	0.041	0.032	0.041	0.074	2.01	2.89	9.84	5.53	2.59	1.10	0.61	0.44
15	0.041	0.032	0.041	0.091	2.01	3.13	9.23	4.67	2.59	1.21	0.46	0.44
16	0.031	0.032	0.053	0.11	2.01	3.86	7.48	4.67	2.59	1.32	0.42	0.44
17	0.031	0.032	0.053	0.11	1.76	3.98	8.06	4.67	2.59	1.32	0.46	0.44
18	0.031	0.032	0.053	0.11	2.01	3.74	7.77	4.67	2.59	1.32	0.35	0.44
19	0.041	0.032	0.053	0.11	3.69	3.62	6.44	4.67	2.59	1.32	0.30	0.44
20	0.041	0.041	0.053	0.22	3.69	4.04	5.96	4.67	2.59	1.32	0.24	0.44
21	0.041	0.041	0.053	0.22	2.01	3.83	5.53	4.67	2.15	1.32	0.24	0.44
22	0.032	0.041	0.053	0.22	2.01	3.62	5.74	4.67	2.18	1.32	0.24	0.44
23	0.041	0.041	0.053	0.70	2.01	3.83	7.22	4.46	1.96	1.32	0.24	0.44
24	0.032	0.036	0.053	2.01	2.01	4.88	8.65	4.67	1.73	1.21	0.35	0.44
25	0.032	0.036	0.053	2.52	1.76	4.46	6.96	4.67	1.71	1.10	0.35	0.44
26	0.041	0.041	0.053	3.39	1.50	4.46	9.23	4.25	1.29	0.89	0.35	0.44
27	0.041	0.041	0.053	5.47	1.50	5.31	7.48	3.83	1.06	0.89	0.35	0.44
28	0.031	0.041	0.053	7.72	1.50	5.74	8.06	4.04	0.89	0.89	0.35	0.44
29	0.031		0.11	8.70	1.50	6.70	6.96	4.04	0.89	0.89	0.35	0.44
30	0.031		0.20	7.72	2.01	7.77	6.96	3.62	0.89	0.89	0.32	0.26
31	0.032		0.091		2.01		6.70	3.42		0.89		0.61
Декада I	0.038	0.032	0.041	0.098	4.89	2.44	9.50	6.11	2.90	0.91	0.65	0.56
2	0.037	0.033	0.047	0.10	2.24	3.33	8.51	5.01	2.59	1.21	0.43	0.44
3	0.035	0.040	0.075	3.87	1.80	5.06	7.23	4.21	1.44	1.06	0.31	0.44
Средн.	0.037	0.035	0.055	1.36	2.94	3.61	8.38	5.08	2.32	1.06	0.46	0.48
Наиб.	0.042	0.053	0.22	8.70	10.2	8.65	12.8	6.96	3.42	1.32	0.89	0.86
Наим.	0.030	0.031	0.041	0.074	1.18	2.01	5.53	3.42	0.84	0.89	0.24	0.26

Период	Средний расход воды	Наибольший расход	Дата первая	Дата последняя	Число случаев	Наименьший периода летне-осенней межени расход	Дата первая	Дата последняя	Число случаев
За год	2.15	12.8	10.07		I	0.030	08.01		I

Таблица I.3 РАСХОД ВОДЫ, КУБ. М/С 78. канал ГЭС – зим.Улбутуй Т.5 Вып.3 1981

Число	Месяц I	2	3	4	5	6	7	8	9	10	11	12
I	1.03	0.86	0.86	0.97	1.81	1.35	1.45	1.45	1.45	1.75	0.22	1.39
2	1.03	0.86	0.86	0.89	1.81	1.43	1.54	1.45	1.45	1.58	0.40	1.39
3	1.03	0.86	0.86	0.97	1.14	1.39	1.50	1.45	1.62	0.40	1.56	
4	0.95	0.86	0.86	0.89	1.39	1.56	1.45	1.45	1.45	1.54	0.16	1.73
5	0.95	0.86	0.86	0.97	1.89	1.56	1.41	1.45	1.45	1.54	0.10	1.60
6	1.03	0.86	0.86	0.72	1.22	1.64	1.41	1.41	1.62	1.54	0.16	1.47
7	0.95	0.86	0.86	0.55	1.01	1.73	1.41	1.45	1.62	1.45	0.16	1.39
8	0.82	0.86	0.86	0.64	1.39	1.39	1.54	1.45	1.62	1.50	0.16	1.39
9	0.86	0.86	0.86	0.72	1.56	1.22	1.54	1.45	1.58	1.50	0.16	1.39
10	0.82	0.86	0.86	0.72	1.39	1.56	1.58	1.41	1.62	1.54	0.93	1.39
II	0.82	0.86	0.86	0.72	1.22	1.56	1.54	1.45	1.62	1.28	1.31	1.31
I2	0.86	0.86	0.86	0.72	1.22	1.69	1.45	1.45	1.62	нб	1.22	1.39
I3	0.86	0.86	0.86	0.72	1.39	1.73	1.41	1.41	1.62	"	1.31	1.39
I4	0.86	0.86	0.86	0.72	1.56	1.73	1.37	1.37	1.62	"	1.31	1.39
I5	0.86	0.86	0.75	0.80	1.64	1.73	1.37	1.56	1.54	"	1.39	1.39
I6	0.86	0.86	0.64	0.72	1.39	1.81	1.37	1.38	1.54	"	1.39	1.39
I7	0.86	0.86	0.72	0.76	1.14	1.45	1.54	1.92	1.54	"	1.18	1.31
I8	0.86	0.86	0.72	0.89	1.60	1.37	1.54	1.62	1.45	"	1.26	1.31
I9	0.86	0.86	0.72	0.89	1.39	1.33	1.45	1.62	1.45	"	1.22	1.31
20	0.86	0.86	0.72	1.39	1.39	1.41	1.37	1.62	1.45	"	1.22	1.31
21	0.86	0.86	0.72	1.39	1.18	1.37	1.37	1.62	1.41	"	1.14	1.31
22	0.61	0.86	0.72	1.39	1.39	1.45	1.41	1.62	1.37	"	1.14	1.22
23	0.86	0.86	0.72	1.56	1.31	1.37	1.54	1.58	1.66	"	1.14	1.22
24	0.52	0.86	0.72	1.77	1.56	1.37	1.58	1.62	1.62	"	1.47	1.31
25	0.52	0.86	0.72	1.47	1.52	1.37	1.54	1.62	1.66	0.15	1.47	1.31
26	0.86	0.86	0.72	1.61	1.52	1.33	1.56	1.62	1.62	0.11	1.52	1.22
27	0.86	0.86	0.72	1.81	1.56	1.50	1.54	1.58	1.62	0.11	1.56	1.31
28	0.86	0.86	0.76	1.85	1.56	1.41	1.54	1.62	1.54	0.28	1.52	1.39
29	0.86		0.89	1.90	1.56	1.45	1.50	1.58	1.62	0.28	1.43	1.35
30	0.86		1.43	1.81	1.64	1.62	1.54	1.50	1.62	0.24	1.18	1.31
31	0.86		0.97		1.73		1.45	1.45		0.28		1.31
Декада I	0.95	0.86	0.86	0.80	1.46	1.48	1.48	1.45	1.53	1.56	0.28	1.47
2	0.86	0.86	0.77	0.83	1.39	1.58	1.44	1.53	1.54	0.13	1.28	1.35
3	0.78	0.86	0.83	1.68	1.50	1.42	1.51	1.58	1.57	0.13	1.36	1.30
Средн.	0.86	0.86	0.82	1.10	1.45	1.49	1.48	1.52	1.55	0.59	0.97	1.37
Наиб.	1.03	0.86	1.56	1.89	2.02	1.85	1.62	1.62	1.79	1.79	1.56	1.73
Наим.	0.52	0.86	0.63	0.55	0.89	1.22	1.37	1.37	1.37	нб	0.10	1.14

Период	Средний расход воды	Наибольший расход	Дата первая	Дата последняя	Число случаев	Наименьший периода летне-осенней межени расход	Дата первая	Дата последняя	Число случаев
За год	1.17	2.02	05.05		I	нб	12.10	24.10	13

Таблица I.3 РАСХОД ВОДЫ, КУБ. М/С — 82. р.Ранг – Кызылбайрак — Т.5 Вып.3 I98I

Число	Месяц I	2	3	4	5	6	7	8	9	I0	II	I2
	= 0.025 куб.км			M = 8.57 л/с кв.км				H = 270 мм				F = 9I.0 кв.км
I	0.2I	0.24	0.40	3.92	2.00	0.66	0.33	0.I4	0.I9	0.I4	0.I4	0.I4
2	0.22	0.23	0.38	3.56	2.00	0.66	0.33	0.I4	0.I9	0.I4	0.I4	0.I4
3	0.24	0.22	0.35	3.20	I.85	0.66	0.33	0.I4	0.I9	0.I4	0.I4	0.I4
4	0.25	0.22	0.32	3.02	I.85	0.58	0.33	0.I4	0.I9	0.I4	0.I4	0.I4
5	0.26	0.2I	0.30	2.85	I.85	0.58	0.33	0.I4	0.I6	0.I4	0.I4	0.I4
6	0.27	0.20	0.27	2.85	I.7I	0.58	0.33	0.I4	0.I6	0.I4	0.I4	0.I4
7	0.28	0.I9	0.25	2.85	I.7I	0.58	0.28	0.I4	0.I6	0.I4	0.I4	0.I4
8	0.30	0.I8	0.22	3.02	I.7I	0.58	0.28	0.I4	0.I6	0.I4	0.I4	0.I6
9	0.3I	0.I7	0.99	3.20	I.57	0.52	0.28	0.I6	0.I6	0.I4	0.I4	0.I6
I0	0.32	0.I6	I.76	3.20	I.32	0.52	0.28	0.I6	0.I6	0.I4	0.I4	0.I6
II	0.33	0.I5	2.54	3.38	I.2I	0.52	0.28	0.I6	0.I6	0.I4	0.I4	0.I6
I2	0.34	0.I4	3.32	3.56	I.I0	0.52	0.28	0.I6	0.I6	0.I4	0.I4	0.I9
I3	0.36	0.I8	4.I0	3.74	I.I0	0.45	0.28	0.I6	0.I6	0.I4	0.I4	0.I9
I4	0.37	0.22	3.74	2.I6	I.I0	0.45	0.28	0.I6	0.I6	0.I4	0.I4	0.I9
I5	0.38	0.26	3.56	2.I6	I.I0	0.45	0.28	0.I6	0.I6	0.I4	0.I4	0.I9
I6	0.37	0.30	3.56	2.I6	I.00	0.45	0.28	0.I6	0.I6	0.I4	0.I4	0.23
I7	0.37	0.34	3.56	2.00	I.00	0.45	0.23	0.I6	0.I6	0.I4	0.I4	0.23
I8	0.36	0.38	3.56	2.00	I.00	0.39	0.I9	0.I6	0.I6	0.I4	0.I4	0.23
I9	0.35	0.42	3.56	2.00	0.9I	0.39	0.I9	0.I6	0.I6	0.I2	0.I4	0.23
20	0.35	0.46	3.56	I0.I	0.9I	0.39	0.I9	0.I6	0.I6	0.I2	0.I4	0.23
2I	0.34	0.46	3.56	6.44	0.9I	0.39	0.I9	0.I9	0.I6	0.I2	0.I4	0.23
22	0.33	0.46	3.74	5.54	0.9I	0.39	0.I9	0.I9	0.I4	0.I2	0.I4	0.28
23	0.32	0.46	3.74	5.00	0.9I	0.39	0.I9	0.I9	0.I4	0.I2	0.I4	0.28
24	0.3I	0.46	3.74	3.38	0.82	0.33	0.I6	0.I9	0.I4	0.I2	0.I4	0.28
25	0.30	0.45	3.74	2.85	0.74	0.33	0.I6	0.I9	0.I4	0.I2	0.I4	0.28
26	0.30	0.45	3.92	2.50	0.74	0.33	0.I6	0.I9	0.I4	0.I2	0.I4	0.28
27	0.29	0.45	3.92	3.38	0.74	0.33	0.I6	0.I9	0.I4	0.I2	0.I4	0.33
28	0.28	0.42	3.92	3.02	0.74	0.33	0.I6	0.I9	0.I4	0.I2	0.I4	0.33
29	0.27		3.92	2.50	0.74	0.33	0.I4	0.I9	0.I4	0.I2	0.I4	0.33
30	0.26		3.92	2.50	0.66	0.33	0.I4	0.I9	0.I4	0.I4	0.I4	0.33
3I	0.25		3.92		0.66		0.I4	0.I9		0.I4		0.34
Декада I	0.27	0.20	0.52	3.I7	I.76	0.59	0.3I	0.I4	0.I7	0.I4	0.I4	0.I5
2	0.36	0.28	3.5I	3.33	I.04	0.45	0.25	0.I6	0.I6	0.I4	0.I4	0.2I
3	0.30	0.45	3.82	3.7I	0.78	0.35	0.I6	0.I9	0.I4	0.I2	0.I4	0.30
Средн.	0.3I	0.30	2.66	3.40	I.I8	0.46	0.24	0.I7	0.I6	0.I3	0.I4	0.22
Наиб.	0.38	0.46	4.I0	I0.I	2.00	0.66	0.33	0.I9	0.I9	0.I4	0.I4	0.34
Наим.	0.2I	0.I4	0.22	2.00	0.66	0.33	0.I4	0.I4	0.I4	0.I2	0.I4	0.I4

Период	Средний расход воды	Наибольший расход	Дата первая	Дата последняя	Число случаев	Наименьший периода летне-осенней межени расход	Дата первая	Дата последняя	Число случаев
За год	0.78	I0.I	20.04		I	0.I2	I9.I0	29.I0	II

Таблица I.3 РАСХОД ВОДЫ — 83. р.Аксумбе – с.Аксумбе — Т.5 Вып.3 I98I

Число	Месяц I	2	3	4	5	6	7	8	9	I0	II	I2
	= 0.07I куб.км			M = II.5 л/с кв.км				H = 363 мм				F = I96 кв.км
I	I.00	I.50	4.24	9.29	6.67	2.27	I.86	0.76	I.40	0.92	0.60	0.70
2	I.00	I.52	4.24	9.29	6.67	2.I0	I.80	0.82	I.40	0.93	0.60	0.70
3	I.00	I.54	4.24	9.29	6.67	2.I0	I.75	0.90	I.36	0.94	0.64	0.68
4	I.00	I.55	4.24	9.29	6.67	2.I0	I.70	I.00	I.34	0.95	0.66	0.68
5	0.98	I.57	4.24	9.29	6.67	2.I0	I.63	I.I0	I.30	0.95	0.68	0.66
6	0.98	I.58	4.24	9.29	6.67	2.I0	I.60	I.I8	I.25	0.95	0.70	0.66
7	0.98	I.60	4.24	9.29	6.67	2.I0	I.52	I.27	I.20	0.95	0.72	0.65
8	0.98	I.60	4.24	9.29	6.67	2.I0	I.50	I.35	I.I3	0.95	0.74	0.65
9	0.98	I.60	4.24	9.29	6.67	2.I0	I.43	I.40	I.I0	0.95	0.75	0.62
I0	0.98	I.60	4.24	9.29	6.67	2.I0	I.35	I.48	I.04	0.95	0.75	0.62
II	0.98	I.58	4.89	8.09	2.44	2.I0	I.30	I.57	I.00	0.95	0.76	0.60
I2	0.98	I.54	4.89	8.09	2.44	2.I0	I.25	I.60	0.98	0.92	0.77	0.60
I3	I.00	I.42	4.89	8.09	2.44	2.I0	I.20	I.62	0.94	0.90	0.76	0.60
I4	I.02	I.30	4.89	8.09	2.44	2.I0	I.I7	I.64	0.92	0.88	0.78	0.60
I5	I.04	I.20	4.89	8.09	2.44	2.I0	I.I0	I.65	0.90	0.86	0.78	0.60
I6	I.05	I.I0	4.89	8.09	2.44	2.I0	I.08	I.65	0.86	0.85	0.78	0.60
I7	I.I0	I.05	4.89	8.09	2.44	2.I0	I.04	I.65	0.85	0.85	0.78	0.60
I8	I.I2	0.99	4.89	8.09	2.44	2.I0	I.00	I.65	0.84	0.82	0.78	0.60
I9	I.I4	0.95	4.89	8.09	2.44	2.I0	0.98	I.64	0.8I	0.80	0.78	0.60
20	I.I6	0.96	4.89	8.09	2.44	2.I0	0.94	I.60	0.80	0.78	0.78	0.60
2I	I.I8	0.97	4.89	7.6I	2.44	I.96	0.9I	I.60	0.80	0.75	0.76	0.60
22	I.20	0.98	4.89	7.6I	2.44	I.96	0.87	I.60	0.80	0.73	0.76	0.60
23	I.23	I.04	4.89	7.6I	2.44	I.96	0.86	I.58	0.8I	0.70	0.76	0.59
24	I.25	I.08	4.89	7.6I	2.44	I.96	0.84	I.56	0.83	0.68	0.75	0.58
25	I.28	I.I5	4.89	7.6I	2.44	I.96	0.82	I.52	0.84	0.66	0.75	0.56
26	I.32	I.I9	4.89	7.6I	2.44	I.96	0.80	I.50	0.85	0.65	0.75	0.56
27	I.34	I.25	4.89	7.6I	2.44	I.96	0.78	I.48	0.87	0.64	0.74	0.55
28	I.37	I.32	4.89	7.6I	2.44	I.96	0.76	I.48	0.90	0.64	0.74	0.50
29	I.40		4.89	7.6I	2.44	I.96	0.76	I.45	0.90	0.62	0.73	0.50
30	I.44		4.89	7.6I	2.44	I.96	0.76	I.44	0.90	0.60	0.73	0.50
3I	I.47		4.89		2.44		0.76	I.44		0.60		0.48
Декада I	0.99	I.57	4.24	9.29	6.67	2.I2	I.6I	I.I3	I.25	0.94	0.68	0.66
2	I.06	I.2I	4.89	8.09	2.44	2.I0	I.II	I.63	0.89	0.86	0.78	0.60
3	I.32	I.I2	4.89	7.6I	2.44	I.96	0.8I	I.5I	0.85	0.66	0.75	0.55
Средн.	I.I3	I.3I	4.68	8.33	3.80	2.06	I.I7	I.43	I.00	0.82	0.74	0.60
Наиб.	I.47	I.60	4.89	9.29	6.67	2.44	I.89	I.65	I.40	0.95	0.78	0.70
Наим.	0.98	0.95	4.24	7.6I	2.44	I.82	I.86	0.76	0.80	0.60	0.60	0.48

Период	Средний расход воды	Наибольший расход	Дата первая	Дата последняя	Число случаев	Наименьший периода летне-осенней межени расход	Дата первая	Дата последняя	Число случаев
За год	2.26	9.29	0I.04	I0.04	I0	0.48	3I.I2		I

Таблица 1.3. **Расход воды, куб. м/с** 84. р.Талас – с.Покровка Т. 5 Вып. 3 1981

Число	Месяц 1	2	3	4	5	6	7	8	9	10	11	12
	W = 0.64 куб.км			M = 2.28 л/с кв.км				H = 72 мм			F = 8900 кв.км	
I	3.48	3.96	3.96	9.26	I3.8	4I.6	40.9	45.8	48.0	I5.8	6.9I	6.9I
2	3.48	3.7I	3.96	I0.5	I3.4	4I.6	40.9	45.8	48.0	I4.6	6.9I	7.I9
3	3.48	3.7I	3.96	I0.5	I5.8	4I.6	42.2	45.0	4I.2	I4.6	6.9I	7.I9
4	3.48	3.48	3.96	I0.2	22.5	4I.6	42.9	43.6	36.7	I4.2	6.63	7.I9
5	3.7I	3.7I	3.96	I0.2	27.4	4I.6	42.9	43.6	36.7	I4.2	6.35	7.I9
6	3.7I	3.7I	3.96	9.90	27.4	4I.6	42.9	43.6	34.8	I0.9	6.9I	7.I9
7	3.7I	3.7I	3.96	I0.2	26.9	4I.6	42.9	43.6	34.I	7.77	7.48	7.48
8	3.48	3.48	3.96	I0.5	26.9	4I.6	43.6	43.6	32.6	8.63	7.I9	7.48
9	3.48	3.48	3.7I	II.2	26.9	4I.6	43.6	42.9	3I.8	8.63	6.9I	7.48
I0	3.48	3.7I	3.48	II.2	26.9	4I.6	43.6	42.9	3I.8	8.63	6.35	7.48
II	3.48	3.7I	3.48	II.2	3I.2	42.2	43.6	40.9	3.33	8.95	6.63	7.48
I2	3.48	3.48	3.48	II.2	35.7	43.6	43.6	37.0	3.33	9.26	6.63	6.9I
I3	3.48	3.48	3.7I	I0.5	35.7	43.6	43.6	36.6	3I.8	9.26	7.I9	6.9I
I4	3.7I	3.7I	3.48	I0.5	35.7	43.6	43.6	36.3	3I.8	8.63	7.48	6.9I
I5	3.7I	3.7I	3.48	I0.5	35.7	43.6	43.6	36.0	30.4	8.95	7.48	7.I9
I6	3.7I	3.7I	3.25	I0.5	35.7	42.2	43.6	35.6	29.0	9.58	7.48	7.I9
I7	3.7I	3.7I	6.9I	I0.5	35.7	4I.6	43.6	39.0	29.7	II.2	7.I9	7.I9
I8	3.7I	3.7I	I2.6	I0.9	35.7	40.9	43.6	44.6	29.7	II.2	7.I9	7.I9
I9	3.7I	3.7I	7.I9	II.2	35.7	40.9	43.6	48.0	29.7	II.2	7.I9	7.I9
20	3.7I	3.7I	7.48	II.2	35.7	40.9	43.6	5I.9	30.3	9.26	7.I9	7.48
2I	3.7I	3.7I	II.5	II.2	37.0	40.9	43.6	5I.9	30.3	6.9I	7.I9	7.48
22	3.7I	3.7I	II.8	II.2	38.3	40.9	45.0	46.3	30.3	6.35	7.I9	7.48
23	3.7I	3.7I	I3.0	I2.6	38.3	40.9	45.8	46.3	30.3	7.46	7.I9	7.48
24	3.7I	3.7I	I2.2	I4.2	38.3	40.9	45.8	46.3	26.7	7.48	4.98	7.48
25	3.7I	3.96	I2.6	I4.2	38.3	40.9	45.8	46.3	22.5	7.77	6.05	7.77
26	3.7I	3.96	I3.0	I4.2	37.0	40.9	45.8	46.3	22.5	7.77	6.9I	8.34
27	3.7I	3.96	I2.6	I4.6	36.4	40.9	45.8	48.0	22.5	7.I9	6.9I	8.63
28	3.7I	3.96	II.2	I5.0	38.3	40.9	45.8	48.0	22.5	6.9I	6.9I	8.63
29	3.7I		I0.2	I4.6	39.6	40.9	45.8	48.0	22.5	6.35	6.9I	8.95
30	3.7I		9.58	I3.8	40.9	40.9	45.8	48.0	I9.6	4.98	6.9I	8.95
3I	3.7I		9.26		4I.6		45.8	48.0		6.07		8.95
Декада												
I	3.55	3.67	3.89	I0.4	22.8	4I.6	42.6	44.0	37.6	II.8	6.86	7.28
2	3.64	3.66	5.5I	I0.8	35.2	42.3	43.6	40.6	30.9	9.75	7.I6	7.I6
3	3.7I	3.84	II.5	I3.6	38.5	40.9	45.5	47.6	25.0	6.84	6.92	8.I9
Средн.	3.64	3.7I	7.I2	II.6	32.4	4I.6	44.0	44.2	3I.2	9.38	6.98	7.57
Наиб.	3.96	3.96	I3.4	I5.0	4I.6	43.6	45.8	5I.9	48.0	I7.I	9.58	8.95
Наим.	3.48	3.48	2.79	8.95	I3.4	40.2	40.9	35.6	I7.I	4.98	4.7I	6.9I

Период	Средний расход воды	Наибольший расход	Дата первая	Дата последняя	Число случаев	Наименьший периода летне-осенней межени расход	Дата первая	Дата последняя	Число случаев
За год	20.3	5I.9	20.08	2I.08	2	2.79	I9.03		I
I97I-8I	I9.7	I58	03.06.72		I	нб	26.02	28.02.75	3

Таблица I.3 РАСХОД ВОДЫ, КУБ. М/С 85. р.Талас – пос.Солнечный Т.5 Вып.3 I98I

Число	Месяц I	2	3	4	5	6	7	8	9	I0	II	I2
	W = 0.65 куб.км			M = 2.24 л/с кв.км				H = 7I мм			F = 9200 кв.км	
I	7.88	7.42	9.70	9.24	I0.6	42.8	40.8	47.I	38.5	2I.0	II.I	I0.6
2	7.88	7.87	8.78	9.24	I0.6	40.8	4I.8	47.I	36.0	20.4	I0.6	II.6
3	8.64	8.78	8.78	8.78	I0.2	4I.8	40.8	47.I	38.5	2I.0	9.70	I2.5
4	8.64	I0.6	8.78	8.78	I5.3	40.8	40.6	45.9	37.6	I9.3	8.78	I2.5
5	7.88	I0.6	I0.2	9.70	22.6	40.8	43.9	42.8	36.0	I9.3	8.78	II.6
6	8.26	I0.2	8.78	9.70	22.6	39.8	43.9	44.9	34.4	I8.I	9.24	I0.6
7	7.88	I0.6	8.78	8.78	23.4	40.8	44.9	49.4	36.0	I2.5	I0.2	I0.2
8	7.88	I0.6	8.78	8.32	23.4	40.8	43.9	47.1	32.8	I2.5	9.70	I0.6
9	8.26	I0.2	8.78	9.24	2I.9	4I.8	44.9	47.1	3I.2	I4.I	9.70	9.70
I0	7.50	I5.6	8.32	9.70	2I.9	40.8	45.9	47.I	3I.2	I3.6	9.24	I0.6
II	7.50	I0.2	7.87	9.70	24.2	42.8	44.9	47.I	29.0	I3.6	9.24	II.6
I2	7.88	I0.2	7.87	9.70	29.I	42.8	44.9	37.6	29.7	I3.0	9.24	I0.6
I3	7.88	9.70	6.97	8.78	33.8	44.9	44.9	32.9	29.0	I3.6	9.70	I0.6
I4	8.64	9.70	6.07	8.78	33.8	42.8	42.8	28.I	29.7	I4.7	I0.2	I0.2
I5	8.64	9.70	6.97	9.70	3I.9	44.9	44.9	25.7	29.7	I2.5	9.70	I0.6
I6	7.88	8.78	7.42	7.87	29.I	42.8	43.9	23.3	29.7	I3.0	9.70	I0.6
I7	7.I9	9.70	7.42	7.42	30.9	44.9	44.9	23.3	28.2	I3.6	9.70	I0.6
I8	7.I9	8.78	II.6	7.87	30.0	43.9	45.9	37.6	28.2	I2.5	I0.2	I0.6
I9	7.87	7.67	I2.5	7.87	30.9	42.6	44.9	32.8	28.2	I4.7	9.70	II.I
20	9.24	7.87	9.24	6.97	30.9	4I.8	44.9	34.4	29.7	I4.7	9.24	I0.6
2I	8.78	6.97	II.6	7.42	3I.9	4I.8	45.9	35.2	28.2	I3.6	8.78	I0.6
22	7.87	7.87	I4.7	6.97	34.8	40.8	44.9	36.0	28.2	I3.0	9.24	I0.6
23	7.87	7.87	I2.5	8.32	36.8	40.8	44.9	34.4	29.7	I3.6	9.70	I0.6
24	7.42	8.32	II.6	7.87	35.8	40.8	47.I	36.8	26.8	I3.6	9.70	I0.6
25	6.97	7.87	I2.0	9.70	36.8	40.8	49.4	37.6	23.2	I2.5	II.6	I0.6
26	6.97	7.87	I2.0	9.70	37.8	39.8	49.4	37.6	22.6	I2.5	II.6	I0.6
27	7.87	7.87	I2.5	I0.6	36.8	40.8	49.4	38.5	23.2	I2.5	II.6	I0.6
28	7.87	8.78	9.70	I0.6	36.8	40.8	47.I	39.3	22.6	I3.6	II.6	II.I
29	7.87		I0.6	II.6	36.8	40.8	49.4	37.6	23.9	I2.5	I2.0	I0.6
30	7.42		9.70	I0.6	38.8	40.8	49.4	37.6	23.2	I2.5	I2.5	II.I
3I	7.87		8.32		38.8		5I.8	36.8		II.I		II.6
Декада												
I	8.07	I0.3	8.97	9.I5	I8.2	4I.I	43.2	46.6	35.2	I7.2	9.70	II.I
2	7.99	9.25	8.39	8.47	30.5	43.4	44.7	32.3	29.I	I3.6	9.66	I0.7
3	7.7I	7.93	II.4	9.34	36.5	40.8	48.I	37.0	25.2	I2.8	I0.8	I0.8
Средн.	7.92	9.24	9.64	8.98	28.7	4I.8	45.4	38.6	29.8	I4.5	I0.I	I0.8
Наиб.	9.02	2I.9	I9.0	I2.0	39.8	44.9	54.2	49.4	39.3	2I.0	I2.5	I3.0
Наим.	6.52	6.52	6.07	6.07	I0.2	38.8	39.8	23.3	2I.2	I0.6	6.97	9.70

Период	Средний расход воды	Наибольший расход	Дата первая	Дата последняя	Число случаев	Наименьший периода летне осенней межени расход	Дата первая	Дата последняя	Число случаев
За год	2I.3	54.2	3I.07		I	6.07	I3.03	20.04	3
I979-8I	20.8	57.4	I9.06.80		I	4.63	26.02	28.02.75	3

Таблица I.3 РАСХОД ВОДЫ, КУБ. М/С 89. р.Асса – ж.-д.ст.Маймак Т.5 Вып.3 I98I

Число	Месяц I	2	3	4	5	6	7	8	9	I0	II	I2
	W = 0.26 куб.км			M = 3.00 л/с кв.км				H = 94 мм			P = 2720 кв.км	
I	6.33	5.82	6.I9	2.48	2.90	I4.9	I3.5	I4.7	I0.I	9.30	5.60	6.23
2	6.33	5.86	5.85	2.48	2.90	I4.8	I3.3	I3.8	I0.I	8.90	4.97	6.23
3	6.33	5.90	6.I9	2.48	4.9I	I4.7	I3.0	I3.8	9.30	7.72	3.38	6.23
4	6.33	5.94	6.I9	2.48	7.59	I4.5	I2.8	I2.3	9.70	7.72	2.93	6.23
5	6.33	5.98	9.97	2.48	I0.8	I4.9	I2.6	9.30	9.70	8.50	2.93	6.23
6	6.33	6.03	7.59	3.34	I0.8	I4.9	I2.4	9.30	I0.I	7.72	2.93	6.23
7	6.33	6.07	6.52	3.79	I0.8	I4.5	I2.I	8.50	I0.I	6.94	2.93	6.23
8	6.05	6.II	6.I9	3.79	I0.8	I4.5	II.9	8.50	I0.I	6.55	2.93	6.23
9	6.05	6.I5	6.I9	3.79	I0.8	I4.5	II.9	8.50	I0.I	6.55	2.93	6.23
I0	6.05	6.I9	6.I9	3.79	I0.8	I4.0	II.9	8.50	II.0	6.55	3.88	6.23
II	6.33	6.52	5.5I	3.57	I0.8	I4.0	II.9	8.90	II.9	6.55	4.97	6.23
I2	6.33	6.52	5.2I	3.57	II.7	I4.0	II.9	7.72	II.9	6.55	5.60	6.23
I3	6.33	6.I9	4.3I	3.57	I2.6	I3.5	II.4	9.30	I2.3	6.55	5.92	6.23
I4	6.33	6.I9	4.3I	3.57	I2.I	I3.5	I2.3	II.0	I2.3	6.55	5.92	6.23
I5	6.33	5.85	4.3I	3.57	I2.I	I3.5	I3.8	I0.5	I2.3	6.94	6.55	6.23
I6	5.78	5.85	4.3I	3.34	II.7	I2.6	I3.8	I0.5	I2.3	7.72	6.23	6.23
I7	5.78	5.5I	4.0I	3.34	I0.8	I2.6	I3.8	I0.I	I2.3	6.94	6.94	6.23
I8	5.78	5.5I	3.57	3.34	I0.8	I2.6	I3.8	I2.8	II.9	6.94	6.90	6.23
I9	6.05	5.85	2.90	3.34	I2.I	I2.6	I3.8	I5.2	II.9	6.94	9.30	6.23
20	6.33	6.I9	2.90	3.57	I2.6	I2.6	I3.8	I3.8	II.9	6.23	9.30	6.23
2I	5.78	6.I9	2.69	3.79	II.7	I2.6	I3.8	I2.8	II.4	6.94	9.30	6.55
22	4.99	5.5I	2.48	3.57	I2.I	I2.6	I3.8	II.4	II.9	6.55	I0.5	6.55
23	4.25	5.5I	2.48	3.57	I2.6	I2.5	I4.2	II.4	II.9	2.7I	I0.5	6.55
24	4.25	5.5I	2.48	3.34	I2.6	I2.6	I7.6	II.4	II.9	2.7I	6.94	6.23
25	4.25	5.85	2.48	3.I2	I2.6	I2.6	I7.I	II.0	II.9	2.26	4.43	6.23
26	5.23	5.85	2.48	3.I2	I2.6	I3.0	I6.6	II.0	II.9	2.05	4.43	6.23
27	5.78	6.I9	2.48	3.I2	I2.6	I3.0	I5.7	I0.5	II.0	2.05	4.97	6.23
28	5.23	6.I9	2.48	2.90	I2.6	I3.5	I5.7	I0.I	II.0	2.05	5.92	6.23
29	5.78		2.48	3.I2	I2.6	I3.5	I5.7	I0.I	II.0	2.05	6.23	6.23
30	5.78		2.48	3.I2	I3.5	I4.0	I5.7	I0.I	I0.I	2.05	6.23	6.23
3I	5.78		2.48		I4.9		I4.7	I0.I		2.05		6.23
Декада												
I	6.25	6.00	6.7I	3.09	8.3I	I4.6	I2.5	I0.7	I0.0	7.64	3.54	6.23
2	6.I4	6.02	4.I3	3.48	II.7	I3.2	I3.0	I0.0	I2.I	6.79	6.96	6.23
3	5.I9	5.85	2.50	3.28	I2.8	I3.0	I5.5	I0.9	II.4	3.04	6.94	6.32
Средн.	5.84	5.97	4.38	3.28	II.0	I3.6	I3.8	I0.9	II.2	5.74	5.82	6.26
Наиб.	6.60	6.52	II.7	4.0I	I4.9	I4.9	I9.2	I6.6	I2.8	9.30	II.9	6.55
Наим.	4.0I	5.5I	2.48	2.48	2.90	I2.I	II.0	6.94	8.90	2.05	2.7I	6.23

Период	Средний расход воды	Наибольший расход	Дата первая	Дата последняя	Число случаев	Наименьший периода летне-осенней межени расход	Дата первая	Дата последняя	Число случаев
За год	8.I5	I9.2	24.07		I	2.05	25.I0	3I.I0	7

Таблица I.3 РАСХОД ВОДЫ, КУБ. М/С 90. р.Асса – с.Бийлюколь Т.5 Вып.3 I98I

Число	Месяц I	2	3	4	5	6	7	8	9	I0	II	I2
	W = 0.06 куб.км			M = 0.60 л/с кв.км				H = 57 мм			P =3040 кв.км	
I	7.85	8.6I	4.63	0.030	0.040	0.040	0.040	0.050	0.030	7.60	0.030	7.00
2	8.09	7.38	4.8I	0.030	0.040	0.040	0.040	0.050	0.030	7.60	0.030	7.00
3	8.09	6.46	4.8I	0.030	0.040	0.040	0.040	0.050	0.030	0.040	0.030	7.00
4	8.09	6.46	4.8I	0.030	0.040	0.050	0.030	0.050	0.030	0.040	0.030	6.42
5	8.35	6.24	4.8I	0.030	0.040	0.050	0.030	0.050	0.030	0.040	0.030	5.54
6	8.35	5.40	4.45	0.030	0.040	0.050	0.030	0.050	0.030	0.040	0.030	6.42
7	8.09	4.8I	4.63	0.030	0.040	0.050	0.030	0.050	0.030	0.040	0.030	6.42
8	8.09	4.8I	2.76	0.030	0.040	0.050	0.030	0.050	0.030	0.040	0.030	6.I2
9	8.0I	3.90	2.9I	0.040	0.040	0.040	0.030	0.040	0.030	0.040	0.030	6.I2
I0	8.0I	3.06	3.40	0.030	0.040	0.040	0.030	0.040	0.030	0.040	0.030	6.42
II	8.09	2.30	0.080	0.030	0.040	0.050	0.030	0.040	0.030	0.040	0.030	6.42
I2	8.09	2.30	0.080	0.030	0.040	0.050	0.030	0.040	0.030	0.040	0.030	6.42
I3	5.80	I.63	0.080	0.030	0.040	0.050	0.030	0.030	0.030	0.030	0.030	6.I2
I4	5.80	I.4I	0.080	0.030	0.040	0.050	0.030	0.030	0.030	0.030	0.030	5.83
I5	8.09	I.4I	0.070	0.030	0.040	0.050	0.030	0.030	0.030	0.030	0.030	5.33
I6	8.35	I.4I	0.080	0.030	0.050	0.050	0.030	0.030	0.030	0.030	0.030	6.I2
I7	8.09	I.4I	0.080	0.030	0.050	0.040	0.030	0.030	0.030	0.030	0.030	7.00
I8	7.85	I.4I	0.080	0.030	0.050	0.040	0.040	0.030	0.030	0.040	0.030	7.00
I9	7.85	I.4I	0.050	0.030	0.050	0.040	0.040	0.030	0.040	0.040	0.030	7.00
20	7.85	I.4I	0.050	0.030	0.050	0.040	0.040	0.030	0.040	0.040	0.030	4.90
2I	7.6I	4.63	0.030	0.030	0.050	0.030	0.040	0.030	0.030	0.040	2.22	4.90
22	7.85	4.63	0.040	0.030	0.050	0.030	0.040	0.030	0.030	0.040	2.22	4.90
23	8.35	5.0I	0.040	0.030	0.050	0.030	0.040	0.040	0.040	0.040	2.22	4.90
24	8.35	5.40	0.030	0.030	0.050	0.030	0.040	0.040	0.040	0.040	2.22	4.90
25	8.09	5.60	0.030	0.030	0.040	0.030	0.040	0.030	0.040	0.040	2.22	4.90
26	7.85	5.60	0.030	0.040	0.040	0.030	0.040	0.030	0.040	0.040	2.46	4.90
27	7.85	5.80	0.030	0.040	0.040	0.030	0.040	0.030	0.040	0.040	3.02	4.90
28	8.35	4.8I	0.030	0.040	0.040	0.030	0.040	0.030	0.040	0.040	3.02	4.90
29	8.0I		0.030	0.040	0.040	0.030	0.040	0.030	9.70	0.040	7.85	4.90
30	8.0I		0.030	0.040	0.040	0.030	0.050	0.030	7.90	0.040	7.85	4.90
3I	8.0I		0.030		0.040		0.050	0.030		0.040		4.90
Декада												
I	8.22	5.7I	4.20	0.03I	0.040	0.045	0.033	0.048	0.030	I.74	0.030	6.45
2	7.59	I.6I	0.060	0.030	0.045	0.046	0.033	0.032	0.032	0.035	0.030	6.22
3	8.I9	5.I8	0.033	0.035	0.044	0.030	0.042	0.032	I.39	0.040	3.53	4.90
Средн.	8.0I	4.09	I.39	0.032	0.043	0.040	0.036	0.037	0.48	0.59	I.20	5.82
Наиб.	8.6I	8.6I	4.8I	0.040	0.050	0.050	0.050	0.050	9.70	7.60	7.85	7.00
Наим.	5.80	I.4I	0.030	0.030	0.040	0.030	0.030	0.030	0.030	0.030	0.030	4.90

Период	Средний расход воды	Наибольший расход	Дата первая	Дата последняя	Число случаев	Наименьший периода летне-осенней межени расход	Дата первая	Дата последняя	Число случаев
За год	I.8I	9.70	30.09		I	0.030	I6.03	20.II	I20

Таблица I.3 РАСХОД ВОДЫ, КУБ. М/С 91. р.Куркуреусу - ж.-д.ст.Маймак Т.5 Вып.3 I98I

Число	Месяц I	2	3	4	5	6	7	8	9	I0	II	I2
	W = 0.076 куб.км			M = /							P = -	
I	4.27	3.97	4.20	I.72	I.72	I.35	I.87	3.97	I.46	2.65	2.07	4.43
2	4.27	3.97	4.20	I.72	I.72	I.35	I.87	2.85	I.35	2.65	I.87	4.43
3	4.27	4.20	3.97	I.72	I.35	I.46	I.87	I.87	I.35	2.26	I.87	4.20
4	4.54	4.43	3.97	I.46	I.I4	I.46	I.87	I.58	I.35	2.26	I.87	4.20
5	4.54	4.43	3.97	I.46	I.I4	I.35	I.72	I.46	I.46	2.26	I.87	4.43
6	4.54	4.20	3.97	I.46	I.24	I.35	I.58	I.35	I.46	2.46	2.07	4.43
7	4.54	4.20	3.97	I.46	I.24	I.35	I.58	I.35	I.58	2.26	I.72	4.43
8	4.54	4.20	3.07	I.46	I.I4	I.46	I.58	I.35	I.58	2.07	I.72	4.43
9	4.54	4.20	3.07	I.46	I.I4	I.35	I.58	I.24	I.58	I.87	I.72	4.43
I0	4.54	4.20	3.07	I.46	I.06	I.24	I.58	I.46	I.58	I.87	I.87	4.20
II	4.50	4.20	2.85	I.58	I.06	I.35	I.35	I.I4	I.46	I.87	I.87	4.43
I2	4.46	4.20	2.85	2.07	I.I4	I.35	I.35	0.97	I.46	I.87	I.87	4.43
I3	4.4I	4.20	2.85	2.07	I.24	I.35	I.35	0.97	I.58	I.87	I.72	4.43
I4	4.37	4.20	I.87	2.07	I.24	I.24	I.24	0.89	I.72	2.07	I.72	4.20
I5	4.33	3.97	I.87	2.07	I.I4	I.24	I.35	0.89	I.58	2.07	I.72	4.20
I6	4.28	3.97	I.87	I.87	I.I4	I.I4	I.35	0.97	I.58	2.07	I.72	4.20
I7	4.24	3.97	2.26	I.87	I.06	I.I4	I.35	0.97	I.58	I.87	I.72	4.43
I8	4.20	3.97	2.26	I.87	I.06	I.I4	I.35	0.97	I.58	I.87	I.72	4.43
I9	4.20	3.97	2.26	2.07	I.35	I.24	I.24	I.24	I.87	2.07	I.87	4.43
20	4.20	3.97	I.72	2.26	I.35	I.35	I.I4	I.35	I.87	2.07	I.87	4.43
2I	4.20	3.97	I.46	I.87	I.46	I.46	0.97	I.46	I.87	2.07	I.87	4.43
22	3.97	4.20	I.46	I.87	I.46	I.46	0.97	I.46	I.72	2.26	I.72	4.66
23	3.75	4.20	I.46	2.07	I.35	I.58	I.06	I.58	I.87	2.46	I.72	4.66
24	3.52	4.20	I.46	2.07	I.35	I.58	I.I4	I.58	I.87	2.46	I.87	4.43
25	3.52	4.20	I.46	2.07	I.24	I.58	2.26	I.46	2.07	2.07	I.87	4.43
26	3.52	4.20	I.26	I.72	I.I4	I.87	3.97	I.46	2.26	2.07	I.72	4.43
27	3.75	4.20	I.72	I.72	I.I4	I.87	3.97	I.46	2.46	2.07	2.26	3.97
28	3.97	4.20	I.72	I.72	I.24	I.87	3.97	I.35	2.46	2.07	2.46	3.97
29	3.97		I.72	I.87	I.35	2.07	3.97	I.35	2.46	I.87	3.07	3.97
30	3.97		I.72	I.72	I.35	I.87	3.52	I.35	2.46	2.07	3.97	4.43
3I	3.97		I.72		I.46		3.75	I.35		I.87		4.43
Декада I	4.46	4.20	3.75	I.54	I.29	I.37	I.7I	I.85	I.48	2.26	I.86	4.36
2	4.32	4.06	2.27	I.98	I.I8	I.25	I.3I	I.04	I.63	I.97	I.78	4.36
3	3.83	4.I7	I.59	I.87	I.32	I.72	2.69	I.44	2.I5	2.I0	2.25	4.35
Средн.	4.I9	4.I4	2.50	I.80	I.26	I.45	I.93	I.44	I.75	2.II	I.97	4.36
Наиб.	4.54	4.43	4.20	2.26	I.72	2.07	4.20	3.97	2.46	2.65	4.20	4.66
Наим.	3.52	3.97	I.46	I.46	I.06	I.I4	0.97	0.89	I.24	I.87	I.72	3.97

Период	Средний расход воды	Наибольший расход	Дата первая	Дата последняя	Число случаев	Наименьший периода летне-осенней межени расход	Дата первая	Дата последняя	Число случаев
За год	2.4I	4.66	22.I2	24.I2	3	0.89	I4.08	I5.08	2
I978-8I	2.49	9.06	20.07	22.07.79	3	0.64	20.08.78		I

Таблица I.3 РАСХОД ВОДЫ, КУБ. М/С 92. р.Терс - с.Курно-Октябрьское Т.5 Вып.3 I98I

Число	Месяц I	2	3	4	5	6	7	8	9	I0	II	I2
	W = 0.I5 куб.км			M = 4.4I л/с кв.км				H = I39 мм			P = I070 кв.км	
I	4.76	4.66	5.87	9.53	7.95	I2.6	I.36	2.I8	2.93	3.I5	3.60	4.66
2	4.76	4.66	5.55	8.69	20.3	7.95	0.70	2.00	2.93	3.I5	3.60	4.I0
3	4.76	4.66	5.22	8.69	II.2	6.52	0.92	2.00	2.93	3.I5	3.60	3.60
4	4.76	4.66	5.87	7.95	9.53	5.87	0.92	2.00	2.7I	3.I5	3.60	3.82
5	4.76	4.38	8.69	7.95	8.69	5.55	0.8I	I.82	2.7I	3.I5	3.60	3.82
6	4.76	4.38	I0.4	7.95	8.32	4.66	0.60	I.82	2.7I	3.I5	3.60	3.82
7	4.76	4.66	9.96	8.69	7.95	4.I0	0.60	I.36	2.7I	3.I5	3.60	3.82
8	4.76	5.22	9.II	I2.I	7.95	3.60	0.60	I.24	2.7I	3.38	3.60	4.38
9	4.76	5.22	9.II	9.96	7.22	3.38	0.60	I.I3	2.7I	3.38	3.38	4.66
I0	4.76	5.87	7.95	9.53	6.85	2.93	0.50	I.I3	2.7I	3.I5	3.38	5.22
II	4.76	8.32	9.53	9.53	6.20	3.82	0.50	I.24	2.35	3.38	3.38	4.66
I2	4.76	7.22	9.96	8.69	5.87	2.7I	0.50	I.24	2.35	3.60	3.38	4.38
I3	4.76	6.52	9.53	8.69	5.87	3.I5	0.50	I.02	2.35	3.60	3.38	4.38
I4	5.38	5.55	9.53	I5.9	6.85	3.I5	0.3I	I.02	2.35	3.60	3.38	4.38
I5	9.52	4.94	II.7	I4.7	6.52	2.93	0.3I	I.02	2.35	3.60	3.38	4.38
I6	5.38	5.55	I2.I	I4.9	5.87	2.35	0.3I	I.02	2.35	3.82	3.38	4.38
I7	5.38	5.87	I0.4	I3.0	5.55	2.35	0.50	I.02	2.00	3.82	3.38	4.38
I8	5.38	5.87	I2.I	I2.I	5.87	I.82	0.50	0.60	2.00	3.82	3.38	4.38
I9	5.38	5.87	I0.4	II.2	6.85	I.47	0.50	0.60	2.00	3.82	3.I5	4.38
20	5.38	5.87	9.53	I2.6	5.87	I.47	0.50	0.60	2.00	3.82	3.I5	4.38
2I	5.32	5.87	8.69	I2.I	5.22	I.82	0.50	I.36	2.I8	3.82	3.I5	4.38
22	5.26	5.8I	8.69	II.2	5.87	I.82	0.50	3.38	2.35	3.82	3.I5	4.38
23	5.20	5.74	8.32	I0.4	5.22	I.59	0.50	2.93	2.35	3.82	3.I5	4.38
24	5.I4	5.68	8.69	9.96	4.94	I.24	0.4I	2.7I	2.53	3.82	4.66	4.38
25	5.08	5.6I	I0.8	9.53	4.66	I.I3	0.50	2.93	2.53	3.82	4.66	4.38
26	5.02	5.55	9.53	9.II	4.38	0.90	0.50	2.93	2.7I	3.82	4.66	4.38
27	4.96	5.55	9.53	8.69	4.38	0.90	0.8I	2.93	3.I5	3.82	4.66	4.38
28	4.90	5.55	8.69	8.69	4.I0	0.90	0.70	2.93	3.I5	3.82	4.66	4.38
29	4.84		9.96	8.32	3.80	0.92	0.70	2.93	3.I5	3.60	4.66	4.38
30	4.78		II.2	7.95	3.82	I.36	0.70	2.93	2.93	3.60	4.66	4.38
3I	4.72		9.53		6.20		I.I3	2.93		3.60		4.38
Декада I	4.76	4.84	7.77	9.I0	9.60	5.72	0.76	I.67	2.78	3.20	3.56	4.I9
2	5.3I	6.I6	I0.5	I2.6	6.I3	2.52	0.44	0.94	2.2I	3.69	3.33	4.4I
3	5.02	5.67	9.42	9.60	4.76	I.I7	0.63	I.00	2.70	3.76	4.2I	4.38
Средн.	5.03	5.55	9.23	I0.4	6.76	3.I4	0.6I	I.84	2.56	3.55	3.70	4.33
Наиб.	5.52	6.32	I3.5	23.4	39.2	I4.0	I.36	3.38	3.I5	3.82	4.94	5.22
Наим.	4.72	4.I0	5.22	7.22	3.60	0.60	0.3I	0.60	2.00	3.I5	3.I5	3.60

Период	Средний расход воды	Наибольший Расход	Дата первая	Дата последняя	Число случаев	Наименьший периода летне-осенней межени расход	Дата первая	Дата последняя	Число случаев
За год	4.72	39.2	02.05		I	0.3I	I4.07	24.07	4

Таблица I.3 РАСХОД ВОДЫ, КУБ. М/С 93. р.Шокпак - с.Зыковское Т.5 Вып.3 I98I

Число	Месяц I	2	3	4	5	6	7	8	9	I0	II	I2
	W = 0.041 куб.км			M = 7.87 л/с кв.км				H = 248 мм			F = I64 кв.км	
I	I.I2	0.95	I.32	2.I0	2.25	2.40	0.42	0.80	I.I2	I.04	I.04	I.32
2	I.I2	0.95	I.32	I.80	9.90	I.80	0.42	0.66	0.96	I.I2	0.96	I.I2
3	I.I2	0.95	I.32	I.80	3.26	I.50	0.34	0.60	0.80	I.I2	0.96	I.I2
4	I.22	0.95	I.40	I.80	2.70	I.32	0.36	0.80	0.80	I.04	0.96	I.22
5	I.I2	0.95	2.40	I.80	2.40	I.32	0.36	0.73	0.80	I.I2	0.96	I.22
6	I.I2	I.32	2.40	I.80	2.40	I.I2	0.36	0.66	0.80	I.I2	0.96	I.22
7	I.I2	I.32	2.40	2.25	2.40	I.22	0.36	0.53	0.80	0.96	0.96	I.22
8	I.I2	I.40	2.55	2.70	2.40	I.I2	0.42	0.53	0.80	0.96	0.96	I.32
9	I.I2	I.32	2.55	2.I0	2.I0	0.80	0.42	0.53	0.88	I.04	0.80	I.40
I0	0.95	I.80	2.70	2.40	2.I0	0.80	0.42	0.53	0.80	0.96	0.80	I.32
II	I.04	I.80	2.70	2.40	2.I0	I.40	0.34	0.42	0.66	I.I2	0.80	I.32
I2	I.04	I.80	2.40	2.I0	2.I0	0.88	0.34	0.34	0.66	I.I2	0.80	I.22
I3	I.I2	I.50	2.40	2.I0	2.I0	I.I2	0.34	0.34	0.66	I.I2	0.80	I.22
I4	I.32	I.80	2.I0	4.66	2.55	I.I2	0.34	0.36	0.66	I.I2	0.80	I.I2
I5	I.I2	I.80	2.40	3.54	2.40	0.96	0.29	0.34	0.66	I.I2	0.88	I.I2
I6	I.04	I.50	2.40	2.70	2.I0	0.88	0.29	0.34	0.53	I.I2	0.96	I.I2
I7	I.04	I.50	2.40	2.40	2.I0	0.73	0.29	0.34	0.53	I.I2	0.80	I.22
I8	I.I2	I.32	2.40	2.25	2.I0	0.66	0.3I	0.36	0.53	I.I2	0.80	I.22
I9	I.I2	I.32	2.I0	2.I0	2.40	0.53	0.34	0.47	0.66	I.I2	0.80	I.22
20	I.04	I.32	2.I0	2.40	2.I0	0.47	0.34	0.80	0.80	I.I2	0.80	I.22
2I	0.95	I.32	I.95	2.55	I.95	0.47	0.3I	0.96	0.73	I.I2	0.80	I.22
22	0.87	I.32	I.95	2.40	2.40	0.47	0.34	0.96	0.80	I.I2	0.80	I.22
23	0.95	I.50	I.80	2.I0	I.95	0.53	0.34	I.I2	0.96	I.I2	0.80	I.22
24	0.95	I.32	2.I0	2.I0	I.80	0.53	0.42	I.I2	0.96	I.I2	I.22	I.22
25	0.95	I.32	2.40	2.I0	I.80	0.53	0.42	I.I2	0.96	I.04	I.04	I.22
26	2.06	I.32	2.I0	2.I0	I.80	0.53	0.42	I.I2	I.32	I.04	I.50	I.I2
27	I.32	I.32	2.I0	2.I0	I.50	0.53	0.42	I.22	0.96	I.04	I.32	I.I2
28	I.I4	I.22	I.80	I.95	I.50	0.53	0.36	I.22	0.96	I.04	I.50	I.I2
29	0.95		2.25	I.80	I.32	0.53	0.47	I.32	0.96	I.04	I.50	I.I2
30	0.95		2.25	I.80	I.65	0.47	0.47	I.32	0.96	I.04	I.32	I.22
3I	0.95		2.I0		2.I0		0.73	I.32		I.04		I.I2
Декада I	I.II	I.I9	2.04	2.06	3.I9	I.34	0.39	0.64	0.86	I.05	0.94	I.25
2	I.I0	I.57	2.34	2.66	2.20	0.88	0.32	0.4I	0.64	I.I2	0.82	I.20
3	I.09	I.33	2.07	2.20	I.80	0.5I	0.43	I.I6	0.96	I.07	I.I8	I.I7
Средн.	I.I0	I.36	2.I5	2.3I	2.38	0.9I	0.38	0.75	0.82	I.08	0.98	I.2I
Наиб.	2.06	2.25	3.54	6.67	46.2	2.98	I.50	I.80	3.26	I.22	I.80	I.40
Наим.	0.87	0.95	I.22	I.50	I.32	0.42	0.25	0.3I	0.47	0.88	0.73	I.04

Период	Средний расход воды	Наибольший расход	Дата первая	Дата последняя	Число случаев	Наименьший периода летне-осенней межени Расход	Дата первая	Дата последняя	Число случаев
За год	I.29	46.2	02.05		I	0.27	I6.07		I

Таблица I.3 РАСХОД ВОДЫ, КУБ. М/С 94. р.Беркара - у выхода из гор Т.5 Вып.3 I98I

Число	Месяц I	2	3	4	5	6	7	8	9	I0	II	I2
	W = 0.005 куб.км			M = 7.76 л/с кв.км				H = 240 мм			F = 2I.9 кв.км	
I	0.II	0.073	0.080	0.37	0.47	0.36	0.I4	0.087	0.087	0.087	0.I2	0.I3
2	0.I3	0.080	0.080	0.37	0.47	0.32	0.I4	0.087	0.087	0.087	0.I2	0.I4
3	0.I3	0.087	0.076	0.33	0.47	0.29	0.I3	0.087	0.080	0.087	0.I3	0.I3
4	0.I6	0.087	0.076	0.37	0.47	0.29	0.I2	0.087	0.080	0.087	0.I3	0.I3
5	0.I3	0.080	0.082	0.37	0.47	0.29	0.I2	0.087	0.080	0.087	0.I3	0.I3
6	0.I3	0.080	0.087	0.33	0.47	0.26	0.II	0.087	0.076	0.087	0.I3	0.I4
7	0.II	0.080	0.093	0.37	0.47	0.29	0.II	0.087	0.076	0.087	0.I3	0.I4
8	0.II	0.076	0.099	0.37	0.47	0.29	0.II	0.087	0.076	0.087	0.I4	0.I3
9	0.II	0.076	0.I0	0.33	0.47	0.26	0.II	0.087	0.076	0.087	0.I4	0.I4
I0	0.I0	0.076	0.II	0.37	0.47	0.29	0.II	0.087	0.076	0.087	0.I4	I.I4
II	0.096	0.080	0.II	0.37	0.42	0.29	0.II	0.087	0.076	0.II	0.I4	0.I4
I2	0.09I	0.080	0.II	0.33	0.42	0.29	0.II	0.087	0.076	0.II	0.I6	0.I3
I3	0.087	0.080	0.II	0.37	0.47	0.29	0.094	0.087	0.080	0.II	0.I6	0.I3
I4	0.082	0.076	0.II	0.44	0.47	0.26	0.094	0.087	0.076	0.087	0.I4	0.I3
I5	0.078	0.076	0.I8	0.5I	0.36	0.29	0.087	0.087	0.076	0.087	0.I6	0.I3
I6	0.073	0.076	0.26	0.47	0.36	0.26	0.087	0.087	0.076	0.087	0.I4	0.I3
I7	0.073	0.076	0.28	0.44	0.32	0.23	0.087	0.087	0.076	0.087	0.I4	0.I4
I8	0.070	0.076	0.3I	0.44	0.36	0.23	0.087	0.087	0.080	0.087	0.I6	0.I4
I9	0.073	0.073	0.3I	0.44	0.36	0.23	0.087	0.087	0.076	0.087	0.I6	0.I4
20	0.076	0.073	0.3I	0.47	0.36	0.I9	0.087	0.080	0.076	0.087	0.I4	0.I3
2I	0.073	0.073	0.3I	0.47	0.32	0.I9	0.087	0.087	0.076	0.087	0.I4	0.I3
22	0.073	0.076	0.3I	0.47	0.29	0.I9	0.087	0.087	0.076	0.087	0.I3	0.I6
23	0.076	0.076	0.3I	0.47	0.32	0.I9	0.094	0.094	0.080	0.087	0.I3	0.I3
24	0.087	0.076	0.3I	0.47	0.29	0.I9	0.II	0.087	0.080	0.087	0.I3	0.I3
25	0.087	0.076	0.3I	0.47	0.29	0.I8	0.II	0.087	0.080	0.087	0.I6	0.I4
26	0.094	0.076	0.3I	0.47	0.26	0.I8	0.II	0.087	0.080	0.09I	0.I6	0.I4
27	0.087	0.080	0.3I	0.47	0.26	0.I7	0.094	0.080	0.087	0.096	0.I3	0.I4
28	0.087	0.080	0.3I	0.47	0.23	0.I6	0.094	0.087	0.087	0.I0	0.I3	0.I3
29	0.080		0.37	0.47	0.26	0.I6	0.II	0.087	0.087	0.I0	0.I3	0.I4
30	0.076		0.37	0.47	0.29	0.I5	0.II	0.087	0.087	0.II	0.I6	0.I4
3I	0.076		0.37		0.36		0.II	0.087		0.II		0.I4
Декада I	0.I2	0.080	0.088	0.36	0.47	0.29	0.I2	0.087	0.079	0.087	0.I3	0.I4
2	0.080	0.077	0.2I	0.43	0.39	0.26	0.093	0.086	0.077	0.094	0.I5	0.I3
3	0.08I	0.077	0.33	0.47	0.29	0.I8	0.I0	0.087	0.082	0.095	0.I4	0.I4
Средн.	0.094	0.078	0.2I	0.42	0.38	0.24	0.I0	0.087	0.079	0.092	0.I4	0.I4
Наиб.	0.I6	0.087	0.37	0.5I	0.47	0.42	0.I4	0.094	0.087	0.II	0.I8	0.I6
Наим.	0.070	0.073	0.076	0.33	0.23	0.I5	0.087	0.080	0.076	0.080	0.I2	0.I3

Период	Средний расход воды	Наибольший расход	Дата первая	Дата последняя	Число случаев	Наименьший периода летне-осенней межени Расход	Дата первая	Дата последняя	Число случаев
За год	0.I7	0.5I	I5.04		I	0.070	I8.0I		I

Таблица I.3 РАСХОД ВОДЫ, КУБ. М/С 97. р.Шабакты - с.Байкадам Т.5 Вып.3 I98I

Число	Месяц I	2	3	4	5	6	7	8	9	I0	II	I2
	W = 0.003 куб.км			M = 0.I0 л/с кв.км				H = 3 мм			P = I050 кв.км	
I	0.026	0.026	0.047	0.040	0.58	0.045	0.0I7	0.025	0.0I4	0.0I2	0.0I2	0.023
2	0.026	0.023	0.040	0.047	0.58	0.037	0.0I4	0.025	0.0I4	0.0I2	0.0I2	0.025
3	0.026	0.029	0.040	0.047	0.28	0.029	0.0I4	0.023	0.0I3	0.0I2	0.0I2	0.027
4	0.026	0.026	0.040	0.040	0.I9	0.02I	0.0I3	0.023	0.0I2	0.0I2	0.0I2	0.029
5	0.023	0.026	0.040	0.047	0.23	0.0I4	0.0I3	0.023	0.0I2	0.0I2	0.0I2	0.03I
6	0.026	0.026	0.040	0.040	0.I3	0.0I3	0.0I3	0.023	0.0I2	0.0II	0.0II	0.033
7	0.023	0.026	0.047	2.26	0.I9	0.0I4	0.0I3	0.023	0.0I2	0.0II	0.0II	0.035
8	0.026	0.026	0.040	I.54	0.23	0.0I4	0.0I3	0.02I	0.0II	0.0II	0.0I2	0.037
9	0.026	0.026	0.040	I.54	0.23	0.0I3	0.0I3	0.02I	0.0I2	0.0I2	0.0I2	0.039
I0	0.026	0.026	0.040	I.35	0.I6	0.0I3	0.0I3	0.02I	0.0I2	0.0I2	0.0I2	0.039
II	0.026	0.026	0.040	I.54	0.I9	0.0I4	0.0I4	0.0I7	0.0I2	0.0I2	0.0I3	0.040
I2	0.023	0.026	0.047	I.35	0.I0	0.0I3	0.0I4	0.0I7	0.0I2	0.0I2	0.0I2	0.040
I3	0.026	0.026	0.047	I.00	0.I0	0.0I3	0.0I3	0.0I7	0.0I2	0.0I2	0.0I3	0.040
I4	0.023	0.026	0.040	I.07	0.I3	0.0I3	0.0I3	0.0I7	0.0I2	0.0I2	0.0I2	0.040
I5	0.026	0.026	0.040	I.07	0.I0	0.0I3	0.0I3	0.0I7	0.0I2	0.0I2	0.0I2	0.04I
I6	0.023	0.034	0.040	I.07	0.047	0.0I3	0.0I3	0.0I7	0.0I2	0.0I2	0.0I3	0.04I
I7	0.026	0.040	0.040	0.85	0.040	0.0I6	0.0I3	0.0I7	0.0I2	0.0I2	0.0I3	0.04I
I8	0.023	0.040	0.040	0.92	0.034	0.0I7	0.0I3	0.0I7	0.0I2	0.0I2	0.0I3	0.042
I9	0.026	0.040	0.040	0.92	0.034	0.0I7	0.0I3	0.0I7	0.0I2	0.0I2	0.0I3	0.042
20	0.026	0.040	0.040	0.85	0.040	0.0I7	0.0I3	0.0I7	0.0I2	0.0I2	0.0I3	0.042
2I	0.026	0.040	0.047	0.85	0.060	0.0I7	0.0I3	0.0I7	0.0I2	0.0I2	0.0I2	0.042
22	0.026	0.040	0.040	I.00	0.047	0.0I7	0.0I4	0.0I7	0.0I2	0.0I2	0.0I2	0.042
23	0.026	0.040	0.040	0.85	0.040	0.0I7	0.0I4	0.0I7	0.0I2	0.0I2	0.0I2	0.042
24	0.026	0.040	0.040	0.85	0.040	0.0I7	0.0I6	0.0I7	0.0I2	0.0I2	0.0I2	0.04I
25	0.026	0.040	0.040	0.92	0.047	0.0I7	0.0I7	0.0I7	0.0I2	0.0I2	0.0I3	0.04I
26	0.023	0.047	0.047	0.85	0.040	0.0I7	0.0I6	0.0I6	0.0I2	0.0I2	0.0I3	0.04I
27	0.026	0.047	0.047	0.64	0.040	0.0I7	0.0I7	0.0I7	0.0I2	0.0I2	0.0I3	0.04I
28	0.023	0.047	0.040	0.70	0.040	0.0I6	0.0I9	0.0I6	0.0I2	0.0I2	0.0I7	0.04I
29	0.026		0.047	0.70	0.040	0.0I6	0.0I9	0.0I6	0.0I2	0.0I2	0.0I9	0.04I
30	0.026		0.040	0.64	0.060	0.0I7	0.02I	0.0I5	0.0I2	0.0I2	0.02I	0.04I
3I	0.026		0.040		0.052		0.023	0.0I4		0.0I2		0.04I
Декада												
I	0.025	0.026	0.04I	0.70	0.28	0.02I	0.0I4	0.023	0.0I2	0.0I2	0.0I2	0.032
2	0.025	0.032	0.04I	I.06	0.082	0.0I5	0.0I3	0.0I7	0.0I2	0.0I2	0.0I3	0.04I
3	0.025	0.043	0.043	0.80	0.046	0.0I7	0.0I7	0.0I6	0.0I2	0.0I2	0.0I8	0.04I
Средн.	0.028	0.033	0.042	0.85	0.I3	0.0I8	0.0I5	0.0I9	0.0I2	0.0I2	0.0I4	0.038
Наиб.	0.026	0.047	0.060	3.I7	0.64	0.045	0.023	0.025	0.0I4	0.0I2	0.02I	0.042
Наим.	0.023	0.023	0.040	0.040	0.034	0.0I3	0.0I3	0.0I4	0.0II	0.0II	0.0II	0.023

Период	Средний расход воды	Наибольший расход	Дата первая	Дата последняя	Число случаев	Наименьший периода летне-осенней межени расход	Дата первая	Дата последняя	Число случаев
За год	0.I0	3.I7	07.04		I	0.0II	08.09	07.II	6
I978-8I	0.63	I49	I5.03.78		I	нб	0I.0I	07.03.66	2

Таблица I.3 РАСХОД ВОДЫ, КУБ. М/С 99. р.Ушбас - с.Ушбас Т.5 Вып.3 I98I

Число	Месяц I	2	3	4	5	6	7	8	9	I0	II	I2
	W = 0.0I5 куб.км			M = I2.0 л/с кв.км				H = 378 мм			P = 40.0 кв.км	
I	0.088	0.058	I.00	I.30	0.43	I.48	0.I7	0.24	0.I2	0.I2	0.044	0.044
2	0.048	0.090	I.04	I.25	0.35	I.09	0.I5	0.24	0.I2	0.I2	0.044	0.044
3	0.058	2.03	I.08	I.48	0.35	0.7I	0.I5	0.24	0.I2	0.I2	0.044	0.044
4	0.058	0.20	I.I3	I.6I	0.35	0.32	0.I5	0.24	0.I2	0.I2	0.044	0.044
5	0.068	0.084	I.I7	I.48	0.3I	0.32	0.I5	0.23	0.I2	0.I2	0.044	0.080
6	0.048	0.066	I.2I	I.35	0.29	0.37	0.I3	0.23	0.I2	0.I4	0.044	0.080
7	0.048	0.084	I.25	I.6I	0.29	0.37	0.I2	0.23	0.I2	0.I4	0.044	0.I9
8	0.058	0.26	I.6I	2.00	0.3I	0.36	0.I2	0.23	0.I2	0.I2	0.044	0.30
9	0.068	0.23	0.68	I.54	0.3I	0.34	0.I2	0.23	0.I2	0.I2	0.044	0.28
I0	0.I3	0.20	I.74	I.30	0.26	0.36	0.I2	0.23	0.I6	0.I2	0.044	0.044
II	0.I0	0.25	I.6I	I.48	0.2I	0.28	0.I2	0.22	0.I2	0.I2	0.044	0.080
I2	0.I0	0.29	I.68	I.30	0.I8	0.25	0.I0	0.22	0.I2	0.I2	0.044	0.080
I3	0.22	0.33	I.68	4.58	0.I8	0.25	0.088	0.22	0.I2	0.I2	0.044	0.044
I4	0.068	0.38	4.I9	5.37	0.2I	0.22	0.088	0.22	0.I2	0.I2	0.044	0.044
I5	0.068	0.42	8.06	I.80	0.3I	0.22	0.088	0.22	0.I2	0.I2	0.044	0.062
I6	0.068	0.46	I.87	I.74	0.I8	0.22	0.088	0.22	0.I6	0.I2	0.044	0.044
I7	0.078	0.50	I.68	I.74	0.I6	0.22	0.088	0.22	0.I2	0.I4	0.044	0.I2
I8	0.088	0.54	I.42	I.48	0.I5	0.I9	0.088	0.2I	0.I2	0.I0	0.044	0.I2
I9	0.I0	0.58	I.48	4.00	0.I4	0.I9	0.088	0.2I	0.I2	0.044	0.044	0.062
20	0.068	0.63	I.35	4.I9	0.I2	0.I9	0.088	0.2I	0.I2	0.044	0.044	0.044
2I	0.048	0.67	I.35	I.54	0.II	0.I9	0.088	0.2I	0.I2	0.044	0.033	0.I2
22	0.048	0.7I	I.30	I.35	0.I6	0.I8	0.088	0.I9	0.I2	0.044	0.044	0.033
23	0.048	0.75	I.35	I.48	0.II	0.I6	0.I3	0.I2	0.I2	0.044	0.044	0.022
24	0.048	0.79	I.6I	I.74	0.I0	0.I9	0.I7	0.I2	0.I2	0.044	0.I4	0.033
25	0.048	0.83	I.42	I.35	0.098	0.22	0.I0	0.I2	0.I6	0.044	0.2I	0.022
26	0.048	0.88	I.48	I.35	0.098	0.20	0.088	0.I2	0.I2	0.044	0.40	0.022
27	0.048	0.92	I.42	I.25	0.098	0.I9	0.I0	0.I2	0.I2	0.044	0.I2	0.022
28	0.048	0.96	I.35	I.I4	0.098	0.I9	0.43	0.I2	0.I2	0.044	0.I6	0.022
29	0.048		I.42	0.93	0.098	0.I7	0.29	0.I2	0.I2	0.044	0.I6	0.022
30	0.058		I.74	0.56	2.82	0.I5	0.088	0.I2	0.I2	0.044	0.I9	0.022
3I	0.058		I.30		5.56		0.45	0.I6		0.044		0.022
Декада												
I	0.067	0.33	I.I9	I.49	0.32	0.57	0.I4	0.23	0.I2	0.I2	0.044	0.I2
2	0.096	0.44	2.50	2.77	0.I8	0.22	0.92	0.22	0.I2	0.I0	0.044	0.070
3	0.050	0.8I	I.43	I.27	0.84	0.I8	0.I8	0.I4	0.I3	0.044	0.I5	0.033
Средн.	0.070	0.5I	I.70	I.84	0.47	0.33	0.4I	0.I9	0.I3	0.089	0.079	0.07I
Наиб.	0.3I	7.65	8.06	9.35	8.85	2.08	0.60	0.33	0.2I	0.I6	0.53	0.38
Наим.	0.048	0.058	0.68	0.53	0.098	0.I5	0.088	0.I2	0.I2	0.033	0.022	0.022

Период	Средний расход воды	Наибольший расход	Дата первая	Дата последняя	Число случаев	Наименьший периода летне-осенней межени расход	Дата первая	Дата последняя	Число случаев
За год	0.49	9.35	I4.04		I	0.022	2I.II	3I.I2	II
I970-8I	0.I5	I2.7	I2.05.72		I	нб(22%)			

Таблица I.3 РАСХОД ВОДЫ, КУБ. М/С — I00. р.Коксай - с.Зимовье — Т.5 Вып.3 I98I

Число	Месяц I	2	3	4	5	6	7	8	9	I0	II	I2
	W = 0.03 куб.км			M = I9.5 л/с кв.км				H = 6I4 мм				F = 57 кв.км
I	0.65	0.58	0.58	0.55	I.67	I.40	3.20	2.49	I.35	0.59	0.55	0.57
2	0.64	0.58	0.58	0.55	I.76	I.57	3.20	2.60	I.27	0.59	0.56	0.55
3	0.63	0.58	0.58	0.55	I.76	I.57	3.20	2.49	I.I9	0.59	0.57	0.55
4	0.63	0.58	0.58	0.56	I.95	I.67	3.08	2.38	I.II	0.59	0.58	0.55
5	0.62	0.58	0.58	0.56	2.05	I.6I	3.08	2.27	I.03	0.62	0.59	0.55
6	0.6I	0.58	0.58	0.56	2.05	I.67	2.95	2.27	0.95	0.62	0.59	0.55
7	0.60	0.58	0.58	0.56	I.95	I.6I	2.82	2.27	0.87	0.59	0.60	0.55
8	0.59	0.58	0.58	0.56	I.95	I.6I	2.82	2.27	0.79	0.59	0.6I	0.54
9	0.58	0.58	0.58	0.58	I.86	I.6I	2.60	2.I7	0.79	0.59	0.62	0.54
I0	0.58	0.58	0.58	0.58	I.76	I.48	2.60	2.07	0.75	0.59	0.62	0.54
II	0.58	0.58	0.58	0.58	I.95	I.48	2.60	2.07	0.75	0.56	0.62	0.54
I2	0.58	0.58	0.56	0.60	I.86	I.48	2.60	2.07	0.70	0.56	0.62	0.54
I3	0.58	0.58	0.56	0.60	I.76	I.48	2.49	I.98	0.70	0.56	0.62	0.54
I4	0.58	0.58	0.56	0.63	I.86	I.42	2.49	I.98	0.70	0.54	0.62	0.54
I5	0.58	0.58	0.56	0.63	I.95	I.48	2.38	I.88	0.70	0.54	0.62	0.54
I6	0.58	0.58	0.56	0.63	I.95	I.48	2.38	I.78	0.70	0.54	0.62	0.54
I7	0.58	0.58	0.56	0.63	I.95	I.6I	2.27	I.78	0.66	0.54	0.62	0.54
I8	0.58	0.58	0.56	0.67	I.95	I.73	2.27	I.88	0.66	0.54	0.62	0.54
I9	0.58	0.58	0.56	0.67	2.I4	I.86	2.27	I.98	0.66	0.52	0.62	0.54
20	0.58	0.58	0.56	0.67	I.95	I.98	2.I7	I.88	0.66	0.52	0.62	0.53
2I	0.58	0.58	0.55	0.70	I.95	2.I7	2.I7	I.88	0.66	0.52	0.62	0.53
22	0.58	0.58	0.55	0.87	I.76	2.38	2.07	I.88	0.70	0.50	0.62	0.53
23	0.58	0.58	0.55	0.87	I.57	2.38	2.07	I.78	0.75	0.49	0.62	0.53
24	0.58	0.58	0.55	0.98	I.48	2.60	2.27	I.78	0.70	0.49	0.62	0.53
25	0.58	0.58	0.55	I.25	I.40	2.82	2.38	I.69	0.62	0.49	0.62	0.53
26	0.58	0.58	0.55	I.40	I.40	3.08	2.60	I.60	0.62	0.50	0.62	0.53
27	0.58	0.58	0.55	I.40	I.40	3.33	2.60	I.52	0.62	0.5I	0.62	0.53
28	0.58	0.58	0.55	I.48	I.40	3.33	2.60	I.43	0.59	0.52	0.58	0.53
29	0.58		0.55	I.48	I.40	3.20	2.38	I.43	0.59	0.52	0.58	0.53
30	0.58		0.55	I.57	I.32	3.08	2.38	I.43	0.59	0.53	0.58	0.53
3I	0.58		0.55		I.40		2.38	I.43		0.54		0.53
Декада I	0.6I	0.58	0.58	0.56	I.88	I.58	2.96	2.33	I.0I	0.60	0.59	0.55
2	0.58	0.58	0.56	0.63	I.93	I.60	2.39	I.93	0.69	0.54	0.62	0.54
3	0.58	0.58	0.55	I.20	I.50	2.84	2.35	I.62	0.64	0.5I	0.6I	0.53
Средн.	0.59	0.58	0.56	0.80	I.76	2.0I	2.56	I.95	0.78	0.55	0.6I	0.54
Наиб.	0.65	0.58	0.58	I.57	2.I4	3.46	3.20	2.60	I.35	0.62	0.62	0.57
Наим.	0.58	0.58	0.55	0.55	I.32	I.40	2.07	I.43	0.59	0.49	0.55	0.53

Период	Средний расход воды	Наибольший расход	Дата первая	Дата последняя	Число случаев	Наименьший периода летне-осенней межени расход	Дата первая	Дата последняя	Число случаев
За год	I.II	3.46	28.06		I	0.49	23.I0	25.I0	3

Таблица I.3 РАСХОД ВОДЫ, КУБ. М/С — I0I. р.Талас - с.Сарыбарак — Т.5 Вып.3 I98I

Число	Месяц I	2	3	4	5	6	7	8	9	I0	II	I2
	W = 0.I8 куб.км			M = 0.46 л/с кв.км				H = I4 мм				F = I2500 кв.км
I	II.8	II.2	I4.3	4.78	2.30	5.03	2.62	2.33	2.05	2.62	4.29	3.2I
2	II.8	I2.I	I4.7	4.78	2.30	5.28	2.62	2.48	2.05	2.62	4.29	3.2I
3	II.2	I3.2	I4.7	4.82	2.30	4.29	2.62	2.48	2.33	2.48	4.05	3.06
4	I2.I	I4.0	I5.I	4.86	2.30	3.80	2.62	2.48	2.33	2.48	4.05	3.06
5	I2.5	I4.3	I3.2	4.9I	2.38	3.80	2.62	2.33	2.48	2.48	3.80	3.06
6	I2.8	I4.7	I2.8	4.95	5.03	3.65	2.62	2.33	2.33	2.48	3.80	2.92
7	I2.5	I2.8	I2.I	4.99	7.I4	3.65	2.62	2.33	2.33	2.33	3.5I	3.06
8	II.5	I3.2	I2.5	5.03	9.90	3.65	2.62	2.33	2.33	2.62	3.5I	3.2I
9	II.5	I2.8	I2.I	2.85	I0.7	3.65	2.62	2.33	2.48	2.62	3.65	3.2I
I0	II.8	I2.8	I2.I	3.I5	II.0	3.5I	2.33	2.48	2.62	2.62	3.65	3.2I
II	I4.0	I3.2	II.8	2.56	7.I4	3.65	2.62	2.I9	2.48	8.I8	4.05	3.2I
I2	I3.6	I3.2	II.8	2.56	7.I4	3.65	2.62	2.48	2.48	7.90	4.05	4.29
I3	I2.8	I3.2	I0.9	2.56	7.69	3.5I	2.33	2.48	2.48	7.90	4.29	4.78
I4	I3.2	I2.8	I0.2	3.38	7.97	3.2I	2.33	2.48	2.33	7.36	4.29	4.78
I5	I2.8	I2.8	9.62	2.82	7.42	3.5I	2.33	2.48	2.33	6.8I	4.29	5.28
I6	I2.8	I2.8	9.62	2.56	5.50	3.5I	2.33	2.33	2.48	6.53	4.78	5.03
I7	II.5	I3.2	8.73	2.34	2.69	3.36	2.48	2.05	2.33	6.53	4.29	5.03
I8	II.8	I3.2	7.90	2.34	5.26	3.2I	2.48	2.33	2.33	6.26	3.80	5.28
I9	II.5	I3.2	7.90	2.34	5.26	2.92	2.33	2.33	2.33	6.53	3.80	5.28
20	II.2	I3.2	7.90	2.56	5.26	2.62	2.05	2.33	2.33	6.53	3.80	5.28
2I	I0.9	I4.0	7.90	2.30	5.26	2.62	I.2I	2.48	2.I9	5.28	3.2I	II.5
22	I0.9	I4.0	7.63	2.38	6.05	2.62	I.2I	2.33	2.I9	5.28	3.2I	I0.9
23	II.2	I3.6	7.36	2.38	6.32	2.62	I.07	2.33	2.33	5.03	3.2I	I0.9
24	II.2	I3.6	7.08	2.34	4.47	2.62	I.07	2.I9	2.33	5.03	2.92	II.5
25	I0.9	I3.6	5.77	2.30	2.62	2.62	I.2I	2.I9	2.33	4.78	3.06	I2.I
26	I0.9	I4.0	5.77	2.30	2.62	2.62	I.2I	2.33	2.33	4.78	3.06	I2.I
27	I0.9	I4.3	5.52	2.30	2.62	2.62	I.2I	2.33	2.48	4.78	3.06	II.5
28	II.5	I4.3	5.28	2.30	2.62	2.62	I.2I	2.48	2.48	4.29	3.06	II.8
29	II.2		5.28	2.34	2.62	2.62	I.77	2.33	2.33	4.29	3.06	II.8
30	I0.2		5.28	2.34	3.65	2.62	2.33	2.33	2.33	4.29	3.06	II.8
3I	9.62		4.78		3.5I		2.33	2.33		4.54		II.8
Декада I	I2.0	I3.I	I3.4	4.5I	5.54	4.03	2.59	2.39	2.33	2.54	3.86	3.I2
2	I2.5	I3.I	9.64	2.62	6.I3	3.32	2.39	2.6I	2.39	7.I4	4.I4	4.82
3	I0.9	I3.9	6.I5	2.33	3.85	2.62	I.44	2.33	2.33	4.76	3.09	II.6
Средн.	II.7	I3.3	9.60	3.I5	5.I3	3.32	2.I2	2.44	2.35	4.8I	3.70	6.68
Наиб.	I4.3	I4.7	I5.I	5.03	II.0	5.52	2.62	2.62	2.62	8.I8	4.78	I2.I
Наим.	9.62	II.2	4.78	2.30	2.30	2.62	I.07	2.05	2.05	2.48	2.92	2.92

Период	Средний расход воды	Наибольший расход	Дата первая	Дата последняя	Число случаев	Наименьший периода летне-осенней межени Расход	Дата первая	Дата последняя	Число случаев
За год	5.69	I5.I	04.03		I	I.07	23.07	24.07	2

23. р.Кулан – с.Ванновка
W = 0.017 л/с кв.км М = 8.4I л/с кв.км Н = 265 мм F=63.0 кв.км

Число	I	2	3	4	5	6	7	I0	II	I2
I	0.087	0.II	0.I4	I.82	2.I8	I.68	0.75	нб	0.28	нб
2	0.077	0.II	0.I6	I.99	II.6	0.94	0.36	"	0.28	"
3	0.067	0.I0	0.I9	I.82	2.75	0.87	0.22	"	0.28	"
4	0.057	0.I0	0.2I	I.99	2.75	0.87	0.I3	"	0.28	"
5	0.06I	0.I0	0.24	I.99	2.75	0.87	0.I3	"	0.28	"
6	0.065	0.I0	0.26	I.90	2.4I	0.75	0.I3	"	0.28	"
7	0.069	0.I0	0.29	I.4I	2.08	0.70	0.I3	0.I0	0.28	"
8	0.073	0.I0	0.3I	I.82	2.08	0.64	нб	0.I0	0.3I	"
9	0.077	0.098	0.34	I.82	I.68	0.64	"	0.I0	0.3I	"
I0	0.08I	0.096	0.36	I.90	I.68	0.64	"	0.I0	0.3I	"
II	0.085	0.094	0.39	I.90	I.50	0.64	"	0.I0	0.34	"
I2	0.089	0.092	0.4I	I.99	I.50	0.64	"	0.I0	0.34	"
I3	0.093	0.090	0.44	I.99	I.88	0.64	"	0.I0	0.34	"
I4	0.097	0.088	0.46	3.39	I.88	0.64	"	0.I0	0.34	"
I5	0.I0	0.086	0.49	3.I8	I.68	0.64	"	0.I0	0.4I	"
I6	0.I0	0.084	0.5I	2.77	I.88	0.64	"	0.I0	нб	"
I7	0.II	0.082	0.54	2.57	I.78	0.64	"	0.I0	"	"
I8	0.I2	0.080	I.49	2.37	I.24	0.64	"	0.I0	"	"
I9	0.I2	0.078	I.49	2.37	0.87	0.64	"	0.26	"	"
20	0.I2	0.076	I.49	2.I8	I.4I	0.64	"	0.22	"	"
2I	0.I2	0.074	I.4I	2.I8	I.32	0.64	"	0.22	"	"
22	0.I2	0.072	I.4I	2.47	I.32	0.64	"	0.22	"	"
23	0.I2	0.070	I.33	2.57	I.0I	0.64	"	0.22	"	"
24	0.I2	0.068	I.33	2.77	I.0I	0.64	"	0.22	"	"
25	0.II	0.066	I.4I	2.77	I.0I	0.75	"	0.22	"	0.0I5
26	0.II	0.064	I.4I	2.47	0.52	0.75	"	0.22	"	0.03I
27	0.II	0.089	I.4I	2.47	0.87	0.75	"	0.22	"	0.03I
28	0.II	0.II	I.65	2.47	0.87	0.75	"	0.34	"	0.03I
29	0.II		I.57	2.37	0.87	0.75	"	0.34	"	0.03I
30	0.II		I.99	2.57	I.0I	0.75	"	0.3I	"	0.03I
3I	0.II		I.99		I.0I		"	0.34	"	0.03I
Декада I	0.07I	0.I0	0.25	I.85	3.20	0.86	0.I8	0.040	0.29	нб
2	0.I0	0.085	0.77	2.47	I.56	0.64	нб	0.I3	0.I8	нб
3	0.II	0.077	I.54	2.5I	0.98	0.7I	нб	0.26	нб	0.0I8
Средн.	0.097	0.088	0.87	2.28	I.88	0.74	0.060	0.I5	0.I6	0.006
Наиб.	0.I2	0.II	I.99	3.39	II.6	I.68	0.75	0.34	0.4I	0.03I
Наим.	0.057	0.064	0.I4	I.4I	0.52	0.64	нб	нб	нб	нб

Средний годовой 0.53. Наибольший II.6. Дата, число случ. 02.05, I. Наименьший периода летне-осенней межени нб Дата, число случ. 08.07, 24.I2, I30.

54. р.Аристанды – свх Алрабас
W = 0.02I куб.км М= I.22 л/с кв.км Н = 38 мм F = 533 кв.км

Число	I	2	3	4	5	6	II	I2
I	0.65	0.70	0.70	I.95	2.40	I.4I	нб	0.63
2	0.68	0.82	0.70	I.95	I.95	I.I0	"	0.73
3	0.68	I.25	0.70	I.95	I.95	0.95	"	0.75
4	0.66	I.57	0.95	I.95	I.95	0.82	"	0.77
5	0.62	0.95	5.65	I.76	I.95	0.82	"	0.80
6	0.50	0.82	3.90	I.95	I.76	нб	"	0.83
7	0.42	0.82	2.88	I.95	I.57	"	"	0.63
8	0.40	0.70	2.88	I.95	I.57	"	"	0.63
9	0.40	0.70	2.40	I.95	I.57	"	"	0.83
I0	0.40	0.70	2.I8	I.95	I.4I	"	"	0.63
II	0.42	0.95	2.40	I.95	I.4I	"	"	0.63
I2	0.44	2.88	2.40	I.76	I.25	"	"	0.63
I3	0.47	0.95	2.64	I.95	I.25	"	"	0.63
I4	0.50	0.95	2.40	3.I2	I.25	"	"	0.63
I5	0.55	0.95	4.I8	3.64	I.25	"	"	0.63
I6	0.58	0.82	3.90	3.37	I.25	"	"	0.63
I7	0.62	0.82	3.37	3.I2	I.I0	"	"	0.63
I8	0.67	0.82	3.37	2.88	I.I0	"	"	0.63
I9	0.69	0.95	3.I2	2.88	0.60	"	"	0.63
20	0.70	0.95	2.88	4.45	0.70	"	"	0.63
2I	0.70	0.95	2.64	3.90	0.70	"	"	0.63
22	0.67	0.95	2.40	3.37	0.70	"	0.83	0.93
23	0.66	I.25	2.40	3.I2	0.70	"	0.83	0.83
24	0.62	0.95	2.40	3.90	нб	"	0.83	0.63
25	0.60	0.82	I.95	3.64	"	"	0.83	0.63
26	0.55	0.70	I.95	2.88	"	"	0.83	0.63
27	0.55	0.70	2.I8	2.88	"	"	0.83	0.69
28	0.70	0.70	I.95	2.64	"	"	0.83	0.76
29	0.70		I.95	2.64	"	"	0.73	0.83
30	0.70		I.95	2.40	"	"	0.55	0.73
3I	0.70		I.95		I.4I			0.73
Декада I	0.54	0.90	2.29	I.93	I.8I	0.5I	нб	0.72
2	0.56	I.I0	3.07	2.9I	I.I2	нб	нб	0.63
3	0.65	0.88	2.I6	3.I4	0.32	нб	0.7I	0.73
Средн.	0.59	0.97	2.49	2.66	I.06	0.I7	0.24	0.70
Наиб.	0.70	3.37	6.22	4.45	2.40	I.4I	0.83	0.93
Наим.	0.40	0.70	0.70	I.76	нб	нб	нб	0.55

Средний годовой 0.65. Наибольший 6.55. Дата, число случ. 05.03, I. Наименьший периода летне-осенней межени нб. Дата, число случ. 24.05, 2I.II, I76.

Таблица I.3 РАСХОД ВОДЫ, КУБ. М/С Т.5 Вып.3 I98I

56. р.Карашик – с.Хантаги
W = 0.083 куб.км М = 7.72 л/с кв.км Н = 234 мм F = 342 кв.км

Число	I	2	3	4	5	6	7	I2
I	0.66	0.55	0.92	I7.0	8.87	2.20	0.35	нб
2	0.66	0.66	0.85	I6.4	8.2I	I.86	0.46	"
3	0.72	0.85	0.92	I5.3	7.55	I.70	0.42	"
4	0.72	0.78	0.92	I3.2	6.27	I.70	0.32	"
5	0.72	0.78	2.03	I2.7	7.55	I.32	0.30	"
6	0.66	0.85	3.I5	I0.9	7.23	I.44	0.28	"
7	0.60	I.00	3.8I	I0.5	6.9I	I.57	0.25	"
8	0.66	I.I0	3.8I	I2.7	6.9I	I.57	0.25	"
9	0.60	I.20	5.40	I2.7	6.27	I.44	0.28	"
I0	0.55	I.86	5.68	II.3	5.I3	I.32	0.25	"
II	0.50	3.8I	5.68	9.62	4.58	I.32	0.25	"
I2	0.55	4.05	5.95	8.54	4.58	I.32	0.22	"
I3	0.60	3.57	I0.9	8.2I	4.05	I.32	0.20	"
I4	0.78	2.95	2I.2	I4.2	4.32	2.56	0.I8	"
I5	I.00	2.37	3I.4	I7.0	5.68	I.86	0.I8	"
I6	I.00	2.03	25.4	I4.2	5.I3	I.57	0.20	"
I7	0.92	I.86	22.4	I2.3	4.58	I.44	0.I8	"
I8	0.85	2.03	20.6	II.3	4.05	I.44	0.I8	"
I9	0.92	I.86	I5.3	II.8	3.57	I.20	0.I6	"
20	I.00	I.86	II.8	33.8	3.I5	I.00	0.I4	"
2I	I.00	I.44	9.62	25.8	2.75	I.00	0.I0	"
22	I.00	I.44	8.54	I8.2	2.75	0.85	0.000	"
23	I.00	2.03	7.88	I4.8	2.37	0.72	0.000	"
24	0.85	I.32	8.87	I3.2	2.20	0.60	0.000	"
25	0.78	I.20	8.2I	I2.3	2.03	0.60	0.000	"
26	0.72	I.I0	8.2I	II.3	I.70	0.60	0.000	"
27	0.72	I.00	7.55	9.62	I.70	0.50	0.000	"
28	0.72	I.00	7.55	9.62	I.44	0.42	нб	0.I0
29	0.60		7.55	9.62	I.44	0.42	"	0.I4
30	0.60		II.8	9.20	I.70	0.38	"	0.I6
3I	0.55		I8.8		3.I5		"	0.I6
Декада I	0.66	0.96	2.75	I3.3	7.09	I.6I	0.32	нб
2	0.8I	2.64	I7.2	I4.I	4.37	I.50	0.I9	нб
3	0.78	I.32	9.5I	I3.4	2.II	0.6I	0.009	0.05I
средн.	0.75	I.66	9.80	I3.6	4.45	I.24	0.I7	0.0I8
Наиб.	I.I0	4.05	47.8	43.3	8.87	2.56	0.46	0.I6
Наим.	0.50	0.55	0.85	7.88	I.32	0.38	нб	нб

Средний годовой 2.64. Наибольший 47.8. Дата, число случ. I5.03, I. Наименьший периода летне-осенней межени нб. Дата, число случ. 28.07, 27.I2, I53.

58. р.Баялдыр – с.Баялдыр
W = 0.063 куб.км М=9.39 л/с кв.км Н=296мм F = 2I4кв.км

Число	I	2	3	4	5	6
I	0.070	0.0I0	I.26	I5.2	8.03	2.I8
2	0.0I0	0.095	I.28	I5.2	6.68	I.72
3	0.I7	0.095	I.30	I5.2	6.68	I.48
4	0.I7	0.050	I.32	I3.9	5.58	I.36
5	0.I7	0.048	I.34	I2.6	I0.6	I.25
6	0.28	нб	I.36	II.3	6.I3	I.25
7	0.28	"	I.36	I0.0	5.58	I.48
8	0.I7	"	2.02	8.73	6.I3	I.36
9	0.I7	"	2.I8	7.43	5.85	I.25
I0	0.I7	0.2I	2.34	6.I3	4.20	I.25
II	0.35	0.98	2.I8	6.68	3.80	I.25
I2	0.35	I.I2	2.34	5.08	3.40	I.36
I3	0.35	I.I2	5.08	5.08	2.85	I.25
I4	0.28	0.84	28.6	9.65	2.85	I.60
I5	0.28	0.98	28.2	8.03	5.58	I.48
I6	0.28	I.00	I5.2	8.03	4.20	I.36
I7	0.22	I.02	I6.2	6.68	3.40	I.I8
I8	0.I7	I.04	I2.0	6.68	2.68	I.25
I9	0.I7	I.06	I0.6	7.67	2.5I	I.25
20	0.22	I.08	8.28	I8.2	2.02	0.95
2I	0.22	I.I0	5.98	I3.0	2.02	0.8I
22	0.22	I.I2	7.8I	I2.5	I.87	0.39
23	0.I7	I.I4	7.34	II.5	I.72	0.39
24	0.I7	I.I6	9.34	I7.0	I.60	0.39
25	0.I7	I.I8	8.8I	9.20	I.60	0.39
26	0.22	I.20	8.28	8.75	I.36	0.29
27	0.I2	I.22	8.8I	7.3I	I.25	0.24
28	0.095	I.24	8.28	I2.5	I.I0	0.24
29	0.095		II.3	I0.6	I.I8	0.I2
30	0.070		I9.0	I0.6	2.34	нб
3I	0.0I0		II.3		3.2I	
Декада I	0.I7	0.5I	I.58	II.6	6.55	I.46
2	0.27	I.02	I2.7	8.I8	3.33	I.29
3	0.I4	I.I7	9.66	II.3	I.75	0.33
Средн.	0.I9	0.72	8.02	I0.3	3.8I	I.03
Наиб.	0.35	I.24	33.6	2I.5	I2.5	2.34
Наим.	0.0I0	нб	I.26	5.08	I.I0	нб

Средний годовой 2.0I. Наибольший 33.6. Дата, число случ. I4.03, I. Наименьший периода летне-осенней межени нб. Дата, число случ. 05.02, 3I.I2.I92

66.р.Чу (Большая Арна) – с.Уланбель
F = 67500 кв.км

Число	3	4	5	6
I	нб	33.8	4.22	0.0II
2	"	30.2	3.06	0.004
3	"	24.6	2.74	0.004
4	"	30.2	3.06	0.003
5	"	26.7	2.00	0.00I
6	"	23.2	I.89	0.00I
7	"	20.4	I.89	0.00I
8	"	20.4	I.56	0.000
9	"	20.4	I.34	нб
I0	"	I4.8	I.I2	"
II	"	I6.6	0.82	"
I2	"	I6.6	0.77	"
I3	"	I3.0	0.73	"
I4	"	I4.2	0.65	"
I5	"	I4.2	0.69	"
I6	"	I2.2	0.69	"
I7	"	II.4	0.56	"
I8	"	II.0	0.43	"
I9	"	II.0	0.36	"
20	33.0	II.0	0.30	"
2I	44.4	I0.6	0.22	"
22	45.8	9.80	0.22	"
23	45.8	9.00	0.I8	"
24	50.8	7.80	0.I5	"
25	50.8	7.50	0.I5	"
26	48.6	7.20	0.II	"
27	47.2	6.30	0.080	"
28	44.4	5.55	0.052	"
29	4I.5	5.55	0.025	"
30	37.3	6.90	0.0I8	"
3I	38.7		0.0II	"
Декада I	нб	2.45	2.22	0.003
2	3.30	I3.I	0.60	нб
3	49.5	7.62	0.II	нб
Средн.	I7.0	I5.I	I.00	0.00I
Наиб.	50.8	35.2	4.44	0.0II
Наим.	нб	5.55	0.0II	нб

Средний годовой 2.76. Наибольший 50.8. Дата, число случ. 24.03, Наименьший периода летне-осенней межени нб. Дата, число случ. 09.06, I8.II, I63. Наименьший зимнего периода нб. Дата, число случаев 22.I2, I0.03, 79.

Таблица I.3 РАСХОД ВОДЫ, КУБ. М/С

71. р.Унгурлю - с.Унгурлю
= - F = 104 кв.км

Число	7	8	9	10	11	12
I	0.021	0.013	0.003	0.002	0.002	0.002
2	0.021	0.013	0.003	0.002	0.002	0.002
3	0.021	0.013	0.003	0.002	0.002	0.002
4	0.021	0.013	0.002	0.002	0.002	0.002
5	0.019	0.013	0.002	0.002	0.002	0.002
6	0.019	0.013	0.002	0.002	0.002	0.002
7	0.019	0.013	0.001	0.002	0.002	0.002
8	0.019	0.013	0.001	0.002	0.002	0.002
9	0.019	0.013	0.002	0.002	0.002	0.002
10	0.019	0.013	0.002	0.002	0.002	0.002
11	0.019	0.013	0.002	0.002	0.002	0.002
12	0.019	0.013	0.002	0.002	0.002	0.002
13	0.019	0.013	0.002	0.002	0.002	0.002
14	0.019	0.013	0.002	0.002	0.002	0.002
15	0.017	0.013	0.002	0.002	0.002	0.002
16	0.017	0.013	0.002	0.002	0.002	0.002
17	0.017	0.013	0.002	0.002	0.002	0.002
18	0.017	0.013	0.002	0.002	0.002	0.002
19	0.017	0.013	0.002	0.002	0.002	0.002
20	0.015	0.013	0.002	0.002	0.002	0.002
21	0.013	0.013	0.002	0.002	0.002	0.002
22	0.013	0.013	0.002	0.002	0.002	0.002
23	0.013	0.013	0.002	0.002	0.002	0.002
24	0.013	0.013	0.002	0.002	0.002	0.002
25	0.013	0.012	0.002	0.002	0.002	0.002
26	0.013	0.012	0.002	0.002	0.002	0.002
27	0.013	0.012	0.002	0.002	0.002	0.002
28	0.013	0.011	0.002	0.002	0.002	0.002
29	0.013	0.011	0.002	0.002	0.002	0.002
30	0.013	0.010	0.002	0.002	0.002	0.002
31	0.013	0.010		0.002		0.002
Декада						
I	0.020	0.013	0.002	0.002	0.002	0.002
2	0.018	0.013	0.002	0.002	0.002	0.002
3	0.013	0.012	0.002	0.002	0.002	0.002
Средн.	0.017	0.013	0.002	0.002	0.002	0.002
Наиб.	0.021	0.013	0.003	0.002	0.002	0.002
Наим.	0.013	0.010	0.001	0.002	0.002	0.002

Средний годовой -. Наибольший -. Наименьший периода летне-осенней межени -.

98. р.Беркуты - 4-й аул
= 0.006 куб.км M = 0.98 л/с кв.км H = 31 мм F = 194 кв.км

Число	3	4	5	6	7	8
I	нб	0.25	0.95	0.64	0.003	0.001
2	"	0.28	0.95	0.58	0.003	0.001
3	"	0.32	0.95	0.45	0.003	0.001
4	"	0.35	0.95	0.45	0.003	0.001
5	I.93	0.38	I.I5	0.45	0.003	0.001
6	I.I4	0.42	I.I5	0.45	0.003	нб
7	0.93	0.45	I.I5	0.45	0.003	"
8	0.42	0.5I	I.I5	0.45	0.003	"
9	0.29	0.5I	I.I5	0.39	0.003	"
10	0.25	0.39	I.I5	0.34	0.003	"
11	0.73	0.34	I.I5	0.34	0.003	"
12	0.73	0.34	I.I5	0.34	0.003	"
13	0.93	0.34	I.I5	0.34	0.003	"
14	I.5I	I.37	I.05	0.29	0.003	"
15	2.24	I.I5	0.95	0.24	0.003	"
16	0.93	0.95	0.95	0.I2	0.003	"
17	I.I4	0.64	0.95	0.085	0.003	"
18	0.93	0.64	0.95	0.050	0.003	"
19	0.56	0.95	0.45	0.027	0.003	"
20	0.49	I.6I	0.45	0.004	0.003	"
21	0.42	0.95	0.45	0.004	0.002	"
22	0.42	0.7I	0.39	0.004	0.002	"
23	0.42	0.7I	0.34	0.004	0.002	"
24	0.42	0.95	0.34	0.004	0.002	"
25	0.42	0.78	0.24	0.004	0.002	"
26	0.42	0.7I	0.24	0.003	0.002	"
27	0.32	0.64	0.24	0.003	0.002	"
28	0.32	0.64	0.24	0.003	0.002	"
29	0.37	0.64	0.24	0.003	0.002	"
30	0.64	0.64	0.95	0.003	0.002	"
31	0.37		I.74		0.002	
Декада						
I	0.50	0.39	I.07	0.46	0.003	0.0005
2	I.02	0,83	0.92	0.I8	0.003	нб
3	0.4I	0.74	0.49	0.03I	0.002	нб
Средн.	0.64	0.65	0.78	0.22	0.003	0.000
Наиб.	3.84	2.99	2.48	0.7I	0.003	0.001
Наим.	нб	0.25	0.24	0.003	0.002	нб

Средний годовой 0.19. Наибольший 3.84. Дата,число случ.I5.03,I.
Наименьший периода летне-осенней межени нб. Дата,число случ.0I.0I,3I.I2,2II

Декада	Месяц I	2	3	4	5	6	7	8	9	I0	II	I2

28. р.Сарыбалак - с.Сары-Булак

W = 0.0I2 куб.км M = 3.I7 л/с кв.км H = I00 мм F = I20 кв.км

I	0.25	0.22	0.3I	0.40	I.30	0.55	0.I9	0.I5	0.22	0.45	0.I6	0.22
2	0.24	0.I8	0.40	I.78	0.50	0.32	0.I6	0.I5	0.I9	0.45	0.I6	0.22
3	0.22	0.I8	0.40	I.50	0.70	0.37	0.050	0.I7	0.I9	0.I3	0.I6	0.27
Средн.	0.24	0.I9	0.37	I.23	0.83	0.4I	0.I3	0.I6	0.20	0.34	0.I6	0.24

Средний годовой 0.38. Наибольший 2.00. Дата,число случ. I4.04,I6.04,3. Наименьший периода летне-осенней межени 0.050. Дата,число случ. 2I.07,3I.07,II.

47. р.Буржар - сброс 952

W = 0.027 куб.км M = 4.70 л/с кв.км H = I48 мм F = I85 кв.км

I	I.98	I.40	0.65	I.26	0.48	0.I8	0.40	0.50	0.48	0.30	0.86	I.90
2	I.98	0.86	0.78	0.86	0.62	0.40	0.I8	0.40	0.62	0.30	I.07	I.94
3	I.39	0.86	I.22	I.82	0.30	0.32	0.30	0.44	0.77	0.66	I.I0	I.90
Средн.	I.78	I.05	0.89	I.3I	0.46	0.30	0.29	0.45	0.62	0.42	I.0I	I.9I

Средний годовой 0.87. Наибольший 2.30. Дата,числсо случ. 0I.0I,I. Наименьший периода летне-осенней межени 0.I0. Дата,число случ. I0.06,20.07,2.

67. р.Караконыз - с.Караконыз

W = 0.I09 куб.км M = 7.04 л/с кв.км H = 222 мм F = 490 кв.км

I	0.92	I.0	I.5I	3.87	6.62	II.5	5.72	3.72	2.30	2.II	I.58	I.06
2	0.95	0.92	2.20	5.00	7.0I	I2.8	3.96	2.80	2.I8	I.87	I.58	I.I4
3	0.93	0.75	2.40	7.53	8.06	7.28	3.95	2.79	2.05	I.7I	I.38	I.08
Средн.	0.93	0.90	2.05	5.47	7.26	I0.5	4.53	3.09	2.I8	I.89	I.52	I.09

Средний годовой 3.45. Наибольший I4.5. Дата,число случ. I2.06,I5.06,4. Наименьший периода летне-осенней межени 0.74. Дата,число случ. 23.0I,27.02,8.

68. р.Каинсай - с.Кзылсай

W = 0.008 куб.км M = 2.75 л/с кв.км H = 87 мм F = 98.3 кв.км

I	0.050	0.050	0.098	0.29	I.03	0.86	0.37	0.2I	0.I4	0.094	0.I0	0.080
2	0.050	0.068	0.I6	0.53	0.85	0.69	0.25	0.I7	0.II	0.I0	0.090	0.080
3	0.050	0.070	0.2I	I.00	0.83	0.46	0.2I	0.I6	0.II	0.I0	0.080	0.060
Средн.	0.050	0.062	0.I6	0.60	0.90	0.67	0.28	0.I8	0.I2	0.098	0.090	0.073

Средний годовой 0.27. Наибольший I.25. Дата,число случ. 0I.05,04.05,4. Наименьший периода летне-осенней межени 0.050. Дата,число случ. 0I.0I,II.02,42.

74. р.Шунгур № I.0 км ниже устья р.Карабулак

W = 0.02 куб.км M = 7.06 л/с кв.км H = 222 мм F = I09 кв.км

I	0.50	0.4I	0.50	0.57	0.76	I.27	I.28	I.02	I.I2	0.69	0.46	0.4I
2	0.50	0.4I	0.50	0.57	I.04	I.I4	I.I4	I.00	I.0I	0.93	0.46	0.4I
3	0.4I	0.4I	0.50	0.72	I.I2	I.3I	I.28	I.27	0.98	0.70	0.46	0.4I
Средн.	0.45	0.4I	0.50	0.62	0.98	I.24	I.24	I.I0	I.03	0.77	0.46	0.4I

Средний годовой 0.77. Наибольший I.34. Дата,число случ. 07.06,27.08,26. Наименьший периода-летне-осенней межени 0.4I. Дата,число случ. 2I.0I,3I.I2,70.

75. р.Кокдунен - зимовка

W = 0.0I8 куб.км M = 8.53 л/с кв.км H = 269 мм F = 66.8 кв.км

I	0.22	0.24	0.27	0.24	0.88	I.00	I.I8	I.36	0.72	0.53	0.44	0.33
2	0.22	0.24	0.26	0.24	0.74	I.24	I.00	0.83	0.62	0.49	0.37	0.32
3	0.22	0.24	0.24	0.33	0.7I	I.48	I.0I	0.78	0.56	0.46	0.33	0.30
Средн.	0.22	0.24	0.26	0.27	0.77	I.24	I.06	0.98	0.63	0.49	0.38	0.32

Средний годовой 0.57. Наибольший I.67. Дата,число случ. I0.07,I. Наименьший периода летне-осенней межени 0.32. Дата,число случ. I0.04,I8.04,9. Наименьший зимнего периода 0.22. Дата,число случ. 0I.0I,04.02,35.

76. р.Каракыстак - с.Каменка

W = 0.06 куб.км M = 3.20 л/с кв.км H = I0I мм F = 566 кв.км

I	0.77	0.72	0.75	0.97	3.08	2.55	3.54	3.58	2.I8	I.67	I.56	I.27
2	0.77	0.72	0.74	I.0I	I.98	3.70	2.72	2.98	2.06	I.74	I.56	I.II
3	0.76	0.72	0.92	I.89	2.36	2.82	3.5I	2.50	I.90	I.59	I.27	I.II
Средн.	0.77	0.72	0.8I	I.29	2.47	3.02	3.26	3.00	2.05	I.66	I.46	I.I6

Средний годовой I.8I. Наибольший 4.05. Дата,число случ.0I.07,05.07,5. Наименьший периода летне-осенней межени 0.72. Дата,число случ. 29.0I,I8.03,40.

79. р.Аспара - пгт Гранитогорск

W = 0.II0 куб.км M = 8.09 л/с кв.км H = 255 мм F = 430 кв.км

I	0.83	0.82	0.82	0.84	4.59	3.II	I4.I	8.42	4.25	2.57	2.0I	I.I0
2	0.73	0.82	0.82	0.82	3.22	6.I9	II.2	7.74	3.30	2.46	I.86	0.97
3	0.74	0.82	0.94	I.06	2.5I	9.54	I2.3	6.89	2.98	2.08	I.44	0.83
Средн.	0.77	0.82	0.86	0.9I	3.4I	6.28	I2.5	7.66	3.5I	2.36	I.77	0.96

Средний годовой 3.48. Наибольший 20.3. Дата,число случ. 0I.07,I. Наименьший периода летне-осенней межени 0.70. Дата,число случ. I8.0I,28.0I,8.

Декада	Месяц I	2	3	4	5	6	7	8	9	I0	II	I2

86. р.Талас - I,0 км ниже плотины Джеимбет

W = 0.I2 куб.км M = 0.30 л/с кв.км H = 9 мм F = I2900 кв.км

I	6.80	9.00	II.I	6.68	0.38	I.58	0.38	0.38	0.38	I.35	I.86	6.60
2	7.40	I0.3	I0.4	I.8I	0.38	I.I3	0.38	0.38	0.38	2.4I	2.45	7.I3
3	8.42	I0.8	8.I6	0.38	0.46	0.52	0.38	0.38	0.38	3.38	4.46	7.62
Средн.	7.57	I0.3	9.85	2.95	0.4I	I.08	0.38	0.38	0.38	2.4I	2.92	7.I3

Средний годовой 3.8I. Наибольший I2.6. Дата,число случ.II.03,I. Наименьший периода летне-осенней межени 0.33. Дата, число случ. 29.05,I.

87. р.Макбель - с.Шолак-Каинды

W = 0.008 куб.км M = 4.26 л/с кв.км H = I34 мм F = 58.7 кв.км

I	0.I4	0.I4	0.I4	0.I4	0.63	0.43	0.42	0.33	0.23	0.I8	0.I4	0.I4
2	0.I4	0.I4	0.I4	0.I7	0.63	0.43	0.35	0.26	0.23	0.I8	0.I4	0.I4
3	0.I4	0.I4	0.I4	0.23	0.63	0.43	0.35	0.23	0.23	0.I8	0.I4	0.I4
Средн.	0.I4	0.I4	0.I4	0.I8	0.63	0.43	0.37	0.27	0.23	0.I8	0.I4	0.I4

Средний годовой 0.25. Наибольший 0.68. Дата,число случ. 0I.05,3I.05,3I. Наименьший периода летне-осенней межени 0.I2. Дата,число случ. 0I.0I,3I.I2,I08.

88. р.Шалсу - с.Подгорное

W = 0.02 куб.км M = I8.0 л/с кв.км H = 567 мм F = 4I.6 кв.км

I	0.34	0.33	0.4I	0.38	I.29	I.24	I.67	I.54	0.77	0.57	0.39	0.34
2	0.3I	0.34	0.40	0.4I	I.64	I.55	I.34	I.06	0.68	0.44	0.39	0.34
3	0.3I	0.34	0.34	0.70	I.I8	I.87	I.4I	0.98	0.66	0.44	0.40	0.34
Средн.	0.32	0.34	0.38	0.50	I.36	I.55	I.47	I.I9	0.70	0.48	0.39	0.34

Средний годовой 0.75. Наибольший 2.03. Дата,число случ. 27.06,28.06,2 Наименьший периода летне-осенней межени 0.34. Дата,число случ. 0I.03,II.04,I9. Наименьший зимнего периода 0.30. Дата,число случ. I0.0I,06.02,I9.

95. р.Тамды - г.Каратау

W = 0.0I2 куб.км M = I.37 л/с кв.км H = 43 мм F = 27I кв.км

I	нб	нб	0.62	I.22	0.95	0.42	0.08	нб	нб	нб	нб	нб
2	нб	0.07	3.47	I.65	0.58	0.27	0.02	нб	нб	нб	нб	нб
3	нб	0.I0	2.06	I.52	0.36	0.II	нб	нб	нб	нб	нб	нб
Средн.	нб	0.054	2.05	I.46	0.62	0.27	0.03	нб	нб	нб	нб	нб

Средний годовой 0.37. Наибольший 4.99. Дата,число случ. I6.03,I Наименьший периода летне-осенней межени нб. Дата,число случ. 0I.0I,3I.I2,2I5.

96. р.Коктал - 2.8 км ниже устья р.Карашат

W = 0.03 куб.км M = 3.7I л/с кв.км H = II7 мм F = 256 кв.км

I	нб	нб	I.50	3.68	2.84	0.57	0.20	0.006	нб	нб	нб	нб
2	нб	0.09	6.87	5.I7	I.20	0.39	0.I4	нб	нб	нб	нб	нб
3	нб	0.44	5.32	4.65	0.7I	0.27	0.09	нб	нб	нб	нб	нб
Средн.	нб	0.I6	4.59	4.50	I.56	0.4I	0.I4	0.002	нб	нб	нб	нб

Средний годовой 0.95. Наибольший I0.9. Дата,число случ.I5.04,I. Наименьший периода летне-осенней межени нб. Дата,число случ.0I.0I,3I.I2,I98.

80. р.Чалдовар - с.Ново-Воскресеновка

W = 0.00 куб.км M = F = -

I	0.0I0	0.0I0	0.0I0	0.0I0	0.0I0	0.0I0	0.005	0.005	0.005	0.005	0.005	0.005
2	0.0I0	0.0I0	0.0I0	0.0I0	0.0I0	0.0I0	0.005	0.005	0.005	0.005	0.005	0.005
3	0.0I0	0.0I0	0.0I0	0.0I0	0.0I0	0.0I0	0.005	0.005	0.005	0.005	0.005	0.005
Средн.	0.0I0	0.0I0	0.0I0	0.0I0	0.0I0	0.0I0	0.005	0.005	0.005	0.005	0.005	0.005

Средний годовой 0.008. Наибольший 0.0I0. Дата,число случ. 0I.0I,30.06,I8I. Наименьший периода летне-осенней межени 0.005. Дата,число случ. 0I.07,3I.I2,I84.

Таблица 1.4

Оценка надежности подсчета стока воды

I. В таблице указаны методы, использованные для подсчета стока в определенные периоды года. В графе 4 для кривых прошлых лет приводится количество измеренных расходов воды (ИРВ) данного года, подтверждающих зависимость Q(H). Для временных кривых или кривых текущего года приводится число ИРВ, обосновывающих кривую. При использовании интерполяционных методов подсчета стока (включая методы поправочных коэффициентов), приводятся количество ИРВ, принятых для подсчета стока.

2. В качестве характеристики надежности подсчета стока приводится освещенность амплитуды колебания уровня воды ИРВ за период действия метода подсчета стока.

3. Показателем надежности экстремальных расходов воды, вычисленных по кривым Q(H), является различие измеренных и вычисленных величин (графы 6-9). За период действия зависимости Q(H) приводятся наибольшие и наименьшие расходы, снятые с кривой и расходы воды, измеренные при наиболее высоком и наиболее низком уровнях воды.

4. В графе 2 используются обозначения: Q(H)80-I-однозначная кривая расходов предыдущего года (1980) №I; Q(H) однозначная кривая расходов данного года (1981); Q(H)8I-I однозначная кривая расходов данного года (1981) №I. Q(H)ВРп - п - временных кривых данного года (1981), Q(T)Л - линейная интерполяция между измеренными расходами; Q(T,H) интерполяция с учетом хода уровня; Q(T) линейная интерполяция. КЗИМ-80-метод поправок КЗИМ (используется кривая 1980); Q(H)ЗИМ - однозначная зимняя кривая расходов; Q(H,H) - метод Стаута при линейной интерполяции поправок.

5. Знак I у номеров пунктов наблюдений указывает на наличие частных замечаний, приведенных в пояснениях к таблице I.3.

6. Цифра с точкой в графе I обозначает номер поста.

Таблица 1.4. Оценка надежности подсчета стока воды

Река-пост	Метод подсчета стока	Период	Количество ИРВ данного года	Освещенность амплитуды, %	Характерные расходы воды, куб. м/с			
					наибольшие		наименьшие	
					измеренные	вычисленные	измеренные	вычисленные
1	2	3	4	5	6	7	8	9
I.р.Сырдарья-выше устья р.Келес	Q(H) 80-I	01-03.01	I					
	Q(T) Л	04,05.01,10,11.05,15-24.03 06,07.06						
	Q(H) Вр 4	06.01-14,25.03-09.05,12.05 -05.06,08.06-02.08,03.08-31.12	79	-	798	-	166	-
2.р.Сырдарья-нижний бьеф Чардаринского вдхр	Q(H) 81-I	01.01-31.12	40	99	931	906	60.3	57.5
4.р.Сырдарья-уч.Коктюбе	Q(H) 80-I	01.01-03.02	I					
	Q(H) Л	04-10.02						
	Q(H) 81	11.02-31.12	45	81	824	921	102	70.0
6.р.Сырдарья - к.-д.ст. Тюмень-Арык	Q(T) Л	01-28.01	3					
	Q(H) 81-I	29.01-12.04	13	94	137	139	62.4	60.5
	Q(H) 81-2	13.04-12.05	10	99	728	713	168	156
	Q(H) 81-3	13.05-31.12	33	91	671	774	106	106
7.р.Сырдарья - рзд Кер-гельмес	Q(H) 80-I	01-20.01	2					
	Q(T) Л	21.01-12.03	I					
	Q(H) 81-I	13.03-20.11	37	98	610	592	84.3	82.0
	КЗИМ 81	21.11-31.12	2					
9.р.Сырдарья-пгт Тасбугет	Q(H) 81	01-21.01,12.03-20.11	35	96	307	307	87.6	80.0
	КЗИМ 81	22.01-11.03,21.11-31.12	3					
10.р.Сырдарья - к.-д.ст. Караозек	Q(T) Л	01.01-13.03	3					
	Q(H) 81-I	14.03-21.06	13	97	261	275	36.1	32.0
	Q(T)	22.06-29.08	8					
	Q(H) 81-2	30.08-21.11	7	89	194	202	96.9	84.5
	КЗИМ 81-2	22.11-31.12	3					
11.р.Сырдарья-пгт Джусалы	КЗИМ 80-I	01.01-12.03	9					
	Q(T) Л	13-15.03,18-23.04,12-21.06, 04-10.10,20-30.11	3					
	Q(H) Вр 4	16.03-17.04,24.04-11.06,22.06-10.07,31.08-03.10,11.07-30.08, 11.10-19.11	33	-	74.9	-	3.70	-
	КЗИМ 81-2	01-31.12	3					
12.р.Сырдарья - свх Казалинский	КЗИМ 80-I	01.01-17.03	12					
	Q(T) Л	18-24.03,19-24.11	8					
	Q(H) 81-I	25.03-18.11	39	90	266	282	58.2	51.0
	КЗИМ 81-I	25.11-31.12	7					
13.р.Сырдарья - г.Казалинск	КЗИМ 80-2	01.01-20.03	7					
	Q(H) 81-I	21.03-19.11	31	77	171	230	13.3	13.1
	Q(T) Л	20-22.11						
	КЗИМ 81-I	23.11-31.12	3					
14.р.Сырдарья,прот.Караозек - к.-д.ст.Караозек	Q(H) 81-I	01-20.01,12.03-29.08	22	83	70.8	86.2	4.23	3.30
	Q(T) Л	21.01-11.03,30.08-31.12	12					
15.р.Сырдарья,прот.Караозек - ст.Джусалы	Q(T) Л	10.06 - 30.09	13					
16.р.Келес-с.Янги-Базар	Q(T)	01.01-10.03	7					
	Q(H) 81-I	11.03-13.06	13	84	11.2	11.7	2.04	1.41
	Q(T) Л	14-18.06						
	Q(H) 81-2	19.06-31.12	21	91	1.34	1.40	0.50	0.53
17.р.Келес - с.Степное	Q(T)	01-08.01	1					
	Q(H) 81-I	09.01-19.02,18.06-19.08	13	87	2.68	3.12	0.48	0.52
	Q(T) Л	20.02-08.03,18-17.06,20.08-31.12	7					
	Q(H) 81-2	09.03-07.06	17	90	26.1	26.7	6.02	6.00
18.р.Курукелес-с.Курукелес	Q(T) Л	01-09.01,01.10-31.12	11					
	Q(H) 81	10.01-30.09	33	90	4.03	4.46	1.94	1.86
19.р.Арысь-с.Корниловка	Q(H) 80-5	01-20.01	3					
	Q(H) 81-I	21.01-27.05	25	97	9.24	9.75	1.77	1.77
	Q(H) 81-2	28.05-30.10	21	97	3.24	3.36	0.28	0.30
	Q(T) Л	31.10-03.11						
	Q(H) 81-3	04.11-31.12	8	91	4.85	5.12	2.66	2.66
20.р.Арысь-ж.-д.ст.Арысь	Q(H) 80-2	01.01-16.03,10.11-31.12	17					
	Q(H) 81-I	17.03-29.10	33	99	81.5	78.3	8.10	8.06
	Q(T) Л	30.10-09.11						
21.р.Арысь-с.Шаульдер	Q(H) 80-2	01-18.01						
	Q(T) Л	19-25.01,08-20.06,10-18.09						
	Q(H) 81-I	26.01-07.06	25	95	91.3	92.1	4.95	4.50
	Q(H) 81-2	21.06-09.09	9	71	0.99	1.26	0.23	0.17

Таблица 1.4. Оценка надежности подсчета стока воды

Река-пост	Метод подсчета стока	Период	Количество ИРВ данного года	Освещенность амплитуды, %	Характерные расходы воды, куб. м/с			
					наибольшие		наименьшие	
					измеренные	вычисленные	измеренные	вычисленные
1	2	3	4	5	6	7	8	9
22.р.Кебагису-с.Ново-Николаевка	Q(H) 8I-3	I9.09-3I.I2	II	89	7.62	7.9I	3.68	3.37
	Q(H) 80-2	0I.0I-30.07	27	88	3.II	3.50	0.6I	0.60
	Q(T) Л	3I.07-02.08						
	Q(H) 8I-I	03.08-3I.I2	I6	95	3.74	3.88	I.30	I.3I
23.р.Кулан-с.Ванновка	Q(T) Л	0I.0I-I6.03	4					
	Q(H) 8I-I	I7.03-02.05	8	39	3.38	II.6	0.25	0.25
	Q(H) 8I-2	03.05-3I.I2	8	78	I.64	2.96	0.030	0.0I5
24.р.Балыкши-с.Балыкчи	Q(T)	0I.0I-04.02,2I.05-3I.I2	23					
	Q(H) 8I	05.02-20.05	I3	89	3.39	3.60	2.20	2.30
25.р.Кокбулак(Улькун-Кокбулак)-с.Пистели	Q(H) 80-I	0I-I3.0I	2					
	Q(H) 8I-I	I4.0I-30.07,3I-I2	24	97	9.5I	I0.I	0.43	0.45
	Q(T) Л	3I.07-30.I2	II					
26.р.Машат-с.Антоновка	Q(H) 80	0I-02.0I	1					
	Q(T) Л	03.0I-I7.02	3					
	Q(H) 8I-I	I8.02-29.03	5	I00	5.76	5.80	3.3I	3.30
	Q(H) 8I-2	30.03-25.06	8	I00	5.99	5.99	2.53	2.45
	Q(T)	26.06-3I.I2	I8					
27.р.Кельте-Машат - с. Кельте-Машат	Q(T) Л	0I.0I-3I.I2						
28.р.Сарыбулак-с.Сары-Булак	водомерный порог	0I.0I-3I,I2						
29.р.Аксу(Теспе) - с. Подгорное	Q(H) 80-I	0I.0I-27.06	24	I00	25.9	26.0	2.8I	2.90
	Q(T) Л	28.06-0I.07						
	Q(H) 8I-I	02.07-3I.I2	I9	98	25.3	27.6	3.30	3.40
30.р.Аксу-с.Кызылкишлак	Q(H) 80-I	0I-25.0I	2					
	Q(T) Л	26.0I-04.02,27.09-05-I0	I					
	Q(H) 8I-I	05.02-I6.06	I4	84	7.02	7.36	4.86	4.73
	Q(H) 8I-2	I7.06-28.07,06-I0-3I.I2	I3	85	5.97	6.I9	4.34	4.25
	Q(H) 8I-3	29.07-26.09	7	98	5.76	5.68	4.05	4.00
3I.р.Шубарсу(Чубарсу) - с. Чубаровка	Q(H) 80-I	0I.0I-3I.I2	38	89	I.66	I.94	0.I6	0.I5
32.р.Боралдай-с.Васильевка	Q(H) 80-3	0I-02.0I	I					
	Q(T,H)	03-I2.0I						
	Q(H) 8I-I	I3.0I-04.02,06.02-03.04	I0	66	5.42	I0.9	0.88	0.75
	Q(T) Л	05.02, 04-06.04,0I-I2.I0, 22,24-28.II						
	Q(H) 8I-2	07.04-30.09	23	85	5.I0	II.6	0.58	0.58
	Q(H) 8I-3	I3.I0-2I.II,23,29.II-3I.I2	I0	33	0.62	0.93	0.39	0.43
33.р.Боралдай - свх XXII Партсъезд	Q(T) Л	0I-06.0I,I6-25.02,I2-22.06						
	Q(H) 8I-I	07.0I-I5.02	8	94	9.99	9.99	5.0I	4.80
	Q(H) 8I-2	26.02-II.06	27	92	6I.9	62.2	II.5	I0.2
	Q(H) 8I-3	23.06-3I.I2	25	93	II.0	I2.4	3.00	2.90
34.р.Бадам-с.Михайловка	Q(H) 80-3	0I-I2.0I	2					
	Q(T) Л	I3-09.0I,03-05.05,27-29.05	I					
	Q(H) Вр 4	20.0I-02.05,06-26.05,30.05-I7.06,I8.06-30.08	52	-	I5.7	-	0.2I	-
	Q(T)	3I.08-3I.I2	I2					
35.р.Бадам - пост Кзыл-жарский №2245	Q(H) 80	0I-I9.0I	2					
	Q(H) 8I	20.0I-3I.I2	I8	I00	I5.4	I5.4	0.I4	0.I4
36.р.Бадам-с.Обручевка	Q(H) 80-I	0I-05.0I	I					
	Q(T)	06.0I-29.03,0I - 08.07	8					
	Q(H) 8I-I	30.03-29.05	7	9I	9.76	I0.0	4.28	3.94
	Q(H) 8I-2	30.05-30.06	4	I00	5.33	5.54	3.6I	3.48
	Q(H) 8I-3	09.07-3I.I2	I7	I00	5.43	5.45	I.69	I.80
37.р.Эрмекбадам - клх им. Карла Маркса	Q(T)	0I.0I-3I.I2	38					
38.р.Акмозейсай(Акмечеть)-с.Скрещево	Q(T) Л	0I.0I-06.04,I4.07-3I.I2	20					
	Q(H) 8I	07.04-I3.07	II	I00	I.40	I.38	0.25	0.26
39.р.Бургулюк-с.Скрещево	Q(T) Л	0I.0I-05.04,27.06-3I.I2	2I					
	Q(H) 8I	06.04-26.06	I0	92	I.50	I.40	0.45	0.43
40.р.Сайрам - Лесничество	Q(T)	0I.0I-3I.I2	6I					
4I.р.Сайрам - Блинково	Q(H) 80-I	0I.0I	I					
	Q(T) Л	02-08.02,I4-I8.07,26-3I.I2	I					
	Q(H) 8I-I	09.0I-0I.05	I4	I4	7.9I	55.0	3.66	3.30
	Q(H) 8I-2	02.05-I3.07	I5	86	27.7	29.2	II.6	II.6
	Q(H) 8I-3	I9.07-25.I2	2I	I00	2I.6	22.I	4.I7	4.40
42.р.Сарнайгыр-Зимовье	Q(T)	0I.0I-23.03	I0					
	Q(H) 8I-I	24.03-07.I0	22	95	8.50	9.00	0.78	0.78
	Q(H) 8I-2	08.I0-3I.I2	II	80	2.64	2.76	I.55	I.64
43.р.Каскасу-с.Каскасу	Q(H) 8I	0I.0I-20.I2	47	I00	7.40	7.42	0.55	0.57
	Q(T) Л	2I-3I.I2	I					

Таблица 1.4. Оценка надежности подсчета стока воды

Река-пост	Метод подсчета стока	Период	Количество ИРВ данного года	Освещенность амплитуды, %	Характерные расходы воды, куб. м/с			
					наибольшие		наименьшие	
					измеренные	вычисленные	измеренные	вычисленные
1	2	3	4	5	6	7	8	9
44.р.Болдыбрек-у кордона Госзаповедника	Q(H) 8I-I	0I.0I-22.08	26	85	5.88	7.28	0.65	0.67
	Q(H) 8I-2	29.08-3I.I2	I3	I00	2.59	2.49	0.88	0.88
	Q(T) Л	23-28.08						
45.р.Болдыбрек-с.Сахаровка	Q(T) Л	0I.0I-28.03,II.II-3I.I2	I5					
	Q(H) 8I-I	29.03-06.07	I9	I00	II.8	II.4	I.30	I.25
	Q(H) 8I-2	07.07-I0.II	I9	95	8.22	8.38	I.49	I.66
46.р.Сасыксай(Байсай) - с.Сасык	Q(H) 8I-I	0I.0I-I8.03	I0	96	I.20	I.20	0.I4	0.I2
	Q(H) 8I-2	25.03-I8.08	23	49	0.63	I.84	0.062	0.067
	Q(H) 8I-3	I9.08-3I.I2	I7	I8	0.42	I5.I	0.076	0.072
	Q(T) Л	I9-24.03						
47.р.Бурлар-сброс №252	Водомерный порог	0I.0I-3I.I2						
48.р.Бугунь-Красный Мост	Q(H) 8I-I	0I.0I-I5.04	24	98	33.4	34.6	0.64	0.53
	Q(H) 8I-2	I6.04-I5.07	I4	87	22.I	30.8	0.I2	0.I2
	Q(H) 8I-3	26.II-3I.I2	6	79	3.76	4.06	0.94	0.48
	Q(T)	I6.07-25.II	I3					
49.р.Каттабугунь - с.Леонтьевка	Q(H) 80-5	0I.0I-04.03	8					
	Q(H) 8I-I	05.03-28.08	28	97	27.4	27.6	0.87	0.89
	Q(T)	29.08-3I.I2	I4					
50.р.Алмалы - с.Орловка	Q(H) 8I-I	0I.0I-I8.04	I8	94	2.24	2.50	0.I9	0.I9
	Q(H) 8I-2	30.04-20.08,06-3I.I2	I6	I00	I.68	I.67	0.26	0.26
	Q(T) Л	I9-29.04,2I.08-05.I2	I2					
5I.р.Балабугунь-с.Глинково	Q(H) 80	0I.0I-3I.I2	I6	92	I.62	I.62	0.66	0.6I
52.р.Балабугунь-с.Акбастау	Q(T)	0I.0I-I7.03,26.05-3I-I2	I7					
	Q(H) 8I	I8.03-25.05	8	59	3.4I	5.4I	I.I5	I.20
53.р.Шаян I- в 3,3 км выше устья р.Акбет	Q(T)	0I-I0.0I,0I.06-3I.I2	2I					
	Q(H) 8I-I	II.0I-07.04	II	I00	I3.9	I3.5	I.29	I.30
	Q(H) 8I-2	08.04-3I.05	7	97	I8.5	I9.2	3.58	3.43
54.р.Аристанды-свх Алгабас	Q(T)	0I-27.0I	3					
	Q(H) 8I-I	28.0I-06.06	22	96	6.70	6.55	0.60	0.50
	Q(H) 8I-2	28.II-02,06-26,29-3I.I2	5	I00	0.90	0.93	0.55	0.55
	Q(T) Л	03-05,27,28.I2						
	Q	28.II распространен до 22.II						
55.р.Икансу-рзд.Икансу	Q(T)	0I.0I-07.03,II.06-3I.I2	27					
	Q(H) 8I	08.03-I0.06	27	92	I6.0	I8.7	3.I6	3.02
56.р.Карашик-с.Хантаги	Q(H) 8I	0I.0I-2I.07,28-3I.I2	47	97	50.7	47.8	0.I5	0.I0
57.р.Карашик-с.Урангай	Q(H) 8I-I	0I.0I-20.I0	37	I00	34.0	34.0	0.92	0.92
	Q(H) 8I-2	3I.I0-3I.I2	8	96	4.2I	4.78	0.57	0.57
	Q(T) Л	2I-30.I0						
58.р.Баялдыр-с.Баялдыр	Q(H) 80-3	0I.0I-I5.02	3					
	Q(T) Л	I6.02-05.03,04-09.04						
	Q(H) 8I-I	06-I3.03,I0.04-29.06	I6	94	2I.5	2I.5	0.46	0.24
	Q(H) 8I-2	I4.03-03.04	I0	9I	33.6	33.6	6.43	5.40
59.р.Шерт(Юреката) - у выхода из гор	водомерный порог	0I.0I-3I.I2						
60.р.Актобе(Курцукан) - с. Актобе	Q(H) 8I	0I.0I-3I.I2	28	I00	29.2	29.2	0.I8	0.I9
6I.р.Ашилган - клх Майдантал	Q Вр-5	0I.0I-I4.03,09-3I.I2, I5-30.03,3I.03-28.04, 29.04-I9.06,20.06-08.I2	56	-	I6.7	-	0.65	-
62.р.Чу - с.Благовещенское	Q(T,H)	I8-25.0I,29.06-02.07						
	Q(H) 8I-I	26.0I-28.06	5	95	76.2	77.9	I6.2	I5.6
	Q(H) 8I-2	03.07-27.I2	I8	97	9I.6	93.9	II.4	II.7
	Q(T) Л	28-3I.I2						
63.р.Чу - с.Ташуткуль	Q(T,H)	0I-06.06,I4-28.08,09-I4.I2						
	Q(H) 8I-I	07.0I-I3.08,I5-3I.I2	26	92	I28	I30	6.75	7.I5
	Q(H) 8I-2	29.08-08.I2	I3	I00	33.6	34.9	I5.I	I5.4
65.р.Чу - свх Амангельды	Q(H) 80-3	0I-07.0I	I					
	Q(T) Л	08-2I.0I,2I.02-03.03, 29.04-08.05,I0-II-I7.II	I					
	Q(H) 8I-I	22.0I-20.02,04.03-28.04, I8.II-3I.I2	II	9I	I45	I63	7.7I	7.35
	Q(H) 8I-2	09.05-09.II	I9	94	I5.9	I6.I	4.00	3.58
66.р.Чу(Большая Арна) - с.Уланбель	Q(H) 8I	20.03-08.06	I7	93	50.4	50.8	0.025	0.000
67.р.Караконыз- с.Караконыз	Q(H) 8I	0I.0I-3I.I2	26	94	I4.5	I4.5	I.0I	0.74
68.р.Каинсай - Кзылсай	Q(H) 8I водослив	I9.03-II.08 0I.0I-I8.03,I2.08-3I.I2	8	72	I.I8	I.20	0.38	0.I9

Таблица 1.4. Оценка надежности подсчета стока воды

Река-пост	Метод подсчета стока	Период	Количество ИРВ данного года	Освещенность амплитуды, %	Характерные расходы воды, куб. м/с			
					наибольшие		наименьшие	
					измеренные	вычисленные	измеренные	вычисленные
1	2	3	4	5	6	7	8	9
69.р.Ргайты – с.Актас	Q(Т) Л	01-05.01,24.07-03.08, 17.10-23.10						
	Q(Н) 81-1	06.01-07.03,08.06-23.07, 24.10-31.12	23	90	10.6	12.9	0.26	0.27
	Q(Н) 81-2	08.03-26.05	9	87	7.24	7.66	1.38	1.23
	Q(Т,Н)	27.05-07.06						
	Q(Н) 81-3	04.08-16.10	8	100	0.68	0.71	0.19	0.20
70.р.Суганды-с.Суганды	Q(Т) Л	01-08.01,22,23.01,23.02, 28.06-09.07						
	Q(Н) 81-1	09-21.01,24.01-22.02, 24.02-27.06	19	71	0.40	0.40	0.066	0.059
	Q(Н) 81-2	10.07-31.12	19	100	1.08	1.08	0.054	0.056
71.р.Унгурлю – с.Унгурлю	Q(Н) 81	01.07-31.08	5	100	0.021	0.021	0.010	0.010
	водослив	01.09-31.12						
72.р.Шокпар – ст.Чокпар	водослив	01.01-28.02,05.07-02.08, 04.08-31.12						
	Q(Т) Л	01-04.03,27.03-05.04, 26.06-04.07						
	Q(Н) 81-1	05-26.03,03.08	7	100	4.19	4.19	0.12	0.12
	Q(Н) 81-2	06.04-25.06	14	98	4.19	4.19	0.10	0.080
73.р.Курагаты – ж.-д.ст. Аспара	Q(Н) 80-1	01-18.01						
	Q(Т) Л	19.01,10.02,14-21.04,29.08-05.09,26,27.11						
	КЗИМ-80	20.01-09.02,28.11-31.12	5					
	Q(Т,Н)	20-25.05						
	Q(Н) 81-1	11.02-13.04,26.05-28.08	20	94	3.71	4.08	1.11	1.10
	Q(Н) 81-2	22.04-19.05	4	60	4.70	4.55	3.61	3.40
	Q(Н) 81-3	06.09-25.11	10	76	4.76	5.68	1.54	1.48
74.р.Шунгур – 1.0 км ниже устья р.Карабулак	Q(Н) 81	01.01-31.12	23	100	1.36	1.34	0.39	0.41
75.р.Кокдукен – Зимовка	Q(Н) МН	01.01-31.12	26	93	1.55	1.67	0.22	0.22
76.р.Каракыстак – с.Каменка	Q(Н) МН	01.01-31.12	27	100	3.89	4.05	0.71	0.72
77.р.Мерке – зим.Улбутуй	Q(Т,Н)	01-07.01,11-18.06						
	Q(Н) 81-1	08.01-10.06,05-31.12	18	96	9.18	10.2	0.029	0.030
	Q(Н) 81-2	19.06-22.09	11	100	12.8	12.8	2.31	2.18
	Q(Т) Л	23-27.09,01-04.12						
	Q(Н) 81-3	28.09-30.11	7	100	1.32	1.32	0.24	0.24
78.р.Канал ГЭС-зим.Улбутуй	Q(Н) 80-1	01.01-14.03						
	Q(Т) Л	15.03,01 - 09.11						
	Q(Н) 81-1	16.03-16.06,10.11-31.12	16	77	1.80	2.02	0.61	0.55
	Q(Н) 81-2	17.06-31.10	15	74	1.66	1.79	0.35	0.026
79.р.Аспара – пгт Гранитогорск	Q(Н) МН	01.01-31.12	12	86	16.2	20.3	0.80	0.70
82.р.Ранг – с.Кызылбайрак	Q(Т) Л	01.01-12.03,31.12	7					
	Q(Н) 81-1	13.03-30.12	35	100	9.81	10.1	0.11	0.12
83.р.Аксумбе – пос.Аксумбе	Q(Т)	01.01-27.02,01.07-31.12	16					
	Q(Н) 81	28.02-30.06	15	100	9.08	9.29	1.32	1.32
84.р.Талас – с.Покровка	Q(Н) 81-1	01.01-12.08,25.09-31.12	50	99	46.2	45.8	3.20	2.79
	Q(Т) Л	13-15.08						
	Q(Н) 81-2	16.08-18.09	6	95	53.4	58.5	29.7	29.0
	Q(Т,Н)	19-24.09						
85.р.Талас – пос.Солнечный	Q(Н) 80	01-18.01	1					
	Q(Н) 81-1	19.01-09.08,08.10-31.12	34	92	51.1	54.2	6.87	6.07
	Q(Т,Н)	10-17.08,01-07.10						
	Q(Н) 81-2	18.08-30.09	5	75	38.9	39.3	23.9	21.2
86.р.Талас – 1.0 км ниже плотины Джеимбет	Q(Н) 81	01.01-31.12	18	100	12.3	12.6	0.33	0.33
87.р.Макбель – с.Шолак-Канияды	Q(Н) 81	01.01-31.12	26	100	0.68	0.68	0.12	0.12
88.р.Шалсу – с.Подгорное	Q(Н) МН	01.01-31.12	26	95	1.91	2.03	0.30	0.30
89.р.Асса –ж.-д.ст.Маймак	Q(Н) 80-2	01-31.01	3					
	Q(Т) Л	01-09.02,02-07.07						
	Q(Н) 81-1	10.02-01.07	15	100	15.0	14.9	2.36	2.48
	Q(Н) 81-2	08.07-31.12	19	93	17.2	19.2	2.05	2.05
90.р.Асса – с.Бийлюколь	Q(Н) 81-1	01.01-10.03	2	39	8.09	8.61	4.81	1.41
	Q(Н) 81-2	29,30.09,01,02.10,21.11-31.12	5	100	6.96	7.85	2.22	2.22
	водослив	11.03-28.09,03.10-20.11						
91.р.Куркуреусу – ж.-д.ст. Маймак	Q(Н) 80-3	01-10.01	1					
	Q(Т) Л	11-17.01						
	Q(Н) 81	18.01-31.12	35	95	4.34	4.66	0.92	0.89
92.р.Терс – с.Бурно-Октябрьское	Q(Н) 80	01-20.01	3					
	Q(Т) Л	21-31.01,19,20.02,22-25.02						
	Q(Н) 81	01-18.02,21.02,26.02-31.12						

Таблица 1.4. Оценка надежности подсчета стока воды

Река-пост	Метод подсчета стока	Период	Количество ИРВ данного года	Освещенность амплитуды, %	Характерные расходы воды, куб. м/с			
					наибольшие		наименьшие	
					измеренные	вычисленные	измеренные	вычисленные
1	2	3	4	5	6	7	8	9
93.р.Шокпак-с.Зыковское	Q(Н) 80-3	01-24.01	3					
	Q(Т,Н)	25.01-05.02						
	Q(Н) 81	06.02-31.12	39	47	10.8	46.2	0.29	0.27
94.р.Беркара - у выхода из гор	Q(Н) 80-1	01-08.01	1					
	Q(Т) Л	09-15.01,05-09.03,22.04-06.05,25.06-02.07,26.10-03.11						
	Q(Н) 81-1	16.01-04.03,03.07-25.10	18	100	0.12	0.11	0.073	0.076
	Q(Н) 81-2	10.03-21.04	7	85	0.49	0.47	0.12	0.11
	Q(Н) 81-3	07.05-24.06,04.11-31.12	14	100	0.56	0.53	0.13	0.14
95.р.Тамды - г.Каратау	Q(Н) МН	01.01-31.12	14	98	4.94	4.99	0.16	0.08
96.р.Коктал - 2.8 км ниже устья р.Карашат	Q(Н) МН	01.01-31.12	14	97	10.9	10.9	0.21	0.064
97.р.Шабакты - с.Байкадам	Q(Н) 80-3	01.01-04.02	4					
	Q(Т) Л	05-15.02,31.05-04.06,29.08-04.09,29.11-31.12						
	Q(Н) 81-1	16.02-30.05	11	97	3.17	3.17	0.039	0.034
	Q(Н) 81-2	05.06-28.08	8	50	0.017	0.025	0.013	0.013
	Q(Н) 81-3	05.09-28.11	9	100	0.016	0.017	0.011	0.011
98.р.Беркуты - 4-й аул	Q(Н) 81-1	05.03-01.04	14	96	3.30	3.34	0.25	0.22
	Q(Т) Л	02-06.04						
	Q(Н) 81-2	07.04-05.08	18	86	2.30	2.99	0.002	0.001
99.р.Ушбас - с.Ушбас	Q(Н) 80-2	01-30.01	3					
	Q(Т,Н)	31.01-02.02,08-24.06						
	Q(Н) 81-1	03-11.02,04-07.06	5	78	7.05	7.65	0.34	0.058
	Q(Н) 81-2	07.03-01.06,25.06-01.08	10	94	9.35	9.35	0.16	0.098
	Q(Н) 81-3	21.08-31.12	14	74	0.41	0.53	0.042	0.033
	Q(Т) Л	12.02-06.03,02,03.06,02-20.08						
100.р.Коксай - п.Зимовье	Q(Т) Л	01-08.01,01-07.09,26.10-08.11	1					
	Q(Н) 81-1	09.01-04.06	17	96	2.06	2.14	0.56	0.55
	Q(Т,Н)	05-19.06						
	Q(Н) 81-2	20.06-31.08,09.11-31.12	15	94	3.27	3.46	0.54	0.53
	Q(Н) 81-3	08.09-25.10	6	100	0.80	0.79	0.48	0.49
101.р.Талас - Сарыбарак	Q(Н) 81-1	01.01-02.04,25.05-31.12	30	93	13.0	15.1	1.09	1.07
	Q(Т) Л	03.04-07.04,24.05	-					
	Q(Н) 81-2	08.04-23.05	5	98	11.0	11.3	2.34	2.30

Таблица 1.6

Заборы и сбросы воды по длине рек

I. В таблице публикуются сведения о суммарных заборах и сбросах воды для створов учета стока воды рек.

2. Заборы и сбросы приводятся суммарно по месяцам и за год для участка реки(без учета притоков) между верхним и нижним замыкающим створом,а также нарастающим итогом по длине реки и её притоков.

В конце части 2 "Ежегодных данных" в "Приложении" приведены средние месячные величины заборов(сбросов) по каждому каналу(сбросу) в отдельности и суммарно по участкам рек между створами или выше(ниже) их.

3. Отсутствие водозабора и сброса обозначается знаком "нб".

4. Разность значений заборов и сбросов воды не учитывает возвратных вод,поступающих в реку подземным путем,и поэтому лишь приближенно отражает безвозвратные потери стока(относительно данного участка или бассейна).Её знак определяет превышение водозабора над сбросом в реку.

5. Знак ^{I}у номера пунктов наблюдений указывает на наличие частных пояснений приведенных в конце таблицы.

Таблица 1.6. **Заборы и сбросы по длине рек, куб. м/с**

Номер поста	Река-участок	Количество водозаборов и сбросов	Характеристика водопользования	Суммарные водозаборы и сбросы по месяцам												Год
				1	2	3	4	5	6	7	8	9	10	11	12	
1	2	3	4	5	6	7	8	9	10	11	12	13	14	15	16	17
I,2	р.Сырдарья от поста выше устья р.Келес до поста нижний бьеф Чардаринского водохранилища	На участке I водозаборный канал и I5 сбросных каналов	Водозабор	9.70	9.43	нб	I5.3	99.4	II4	II5	I08	29.3	нб	4.57	I6.7	43.4
			Сброс	6.92	5.66	6.09	6.75	7.88	6.25	7.0I	7.75	6.39	5.92	5.I6	7.77	6.64
			Разность	-2.78	-3.77	6.09	-8.55	-9I.5	-I08	-I08	-I00	-22.9	5.92	0.59	-8.93	-36.76
		В бассейне 529 водозаборных и 227 сбросных каналов	Водозабор	828	74I	888	I29I	2I0I	27I0	32I9	2699	I386	8I0	502	932	I509
			Сброс	5I3	662	726	8I9	904	7I6	702	770	6II	47I	376	5I0	649
			Разность	-3I5	-79	-I62	-472	-II97	-I994	-25I7	-I929	-775	-339	-I26	-423	-860
2,6	р.Сырдарья от поста нижний бьеф Чардаринского водохранилища до поста ж.-д.ст. Тюмень-Арык	На участке 7 водозаборных каналов, наносы и 3 сбросных канала	Водозабор	7.50	7.50	7.50	65.9	I62	I77	I70	I20	2I.I	7.50	7.50	7.50	63.4
			Сброс	нб	3.00	6.20	8.I5	24.8	2I.4	28.0	I2.0	22.8	7.67	II.0	II.4	I3.0
			Разность	-7.50	-4.50	-I.30	-57.8	-I37	-I56	-I42	-I08	I.70	0.I7	3.50	3.90	-50.4
		В бассейне 685 водозаборных и 238 сбросных каналов	Водозабор	885	797	944	I426	2357	2979	3489	2908	I469	868	567	993	I640
			Сброс	5I6	667	734	828	930	739	732	784	636	480	389	524	664
			Разность	-369	-I30	-2I0	-598	-I427	-2240	-2757	-2I24	-839	-388	-I78	-469	-976
6.7	р.Сырдарья от поста ж.-д.ст. Тюмень - Арык до поста рзд Кергельмес	На участке 6 водозаборных каналов и наносы	Водозабор	3.50	3.50	3.50	2I.4	52.5	43.6	29.I	30.3	4.53	5.44	3.66	3.50	I7.0
		В бассейне 69I водозаборных канала, наносы и 238 сбросных каналов	Водозабор	888	800	948	I447	24I0	3023	35I8	2938	I474	873	57I	996	I657
			Сброс	5I6	667	734	828	930	739	732	784	636	480	389	524	664
			Разность	-372	-I33	-2I4	-6I9	-I480	-2284	-2786	-2I54	-838	-393	-I82	-472	-993
7,9	р.Сырдарья от поста рзд Кергельмес до поста пгт Тасбугет	На участке 7 водозаборных каналов и наносов	Водозабор	4.03	3.0I	3.03	5I.9	265	288	282	I82	I3.0	I5.3	3.I9	3.2I	92.8
		В бассейне 698 водозаборных и 238 сбросных каналов	Водозабор	892	803	95I	I499	2675	33II	3800	3I20	I487	888	574	999	I750
			Сброс	5I6	667	734	828	930	739	732	784	636	480	389	524	664
			Разность	-376	-I36	-2I7	-67I	-I745	-2572	-3068	-2336	-85I	-406	-I85	-475	-I066
9.II	р.Сырдарья от поста пгт Тасбугет до поста пгт Джусалы	На участке 6 водозаборных каналов и наносы	Водозабор	2.02	2.02	2.02	II.0	42.3	44.0	39.7	32.3	2.06	2.02	2.02	2.02	I5.3
		В бассейне 704 водозаборных и 238 сбросных каналов	Водозабор	894	805	953	I5I0	27I7	3355	3840	3I52	I489	890	576	I00I	I765
			Сброс	5I6	667	734	828	930	739	732	784	636	480	389	524	664
			Разность	-378	-I38	-2I9	-682	-I767	-26I6	-3I08	-2368	-853	-4I0	-I67	-477	-II0I
II,I3	р.Сырдарья от поста пгт Джусалы до поста г.Казалинск	На участке 8 водозаборных каналов и наносы	Водозабор	5.02	5.02	5.02	54.6	I09	87.8	I06	49.2	7.50	5.00	5.00	5.00	37.0
		В бассейне 7I2 водозаборных и 238 сбросных каналов	Водозабор	899	8I0	958	I565	2826	3443	3946	320I	I496	895	58I	I006	I802
			Сброс	5I6	667	734	828	930	739	732	784	636	480	389	524	664
			Разность	-383	-I43	-224	-737	-I896	-2704	-32I4	-24I7	-860	-4I5	-I92	-482	-II38
I6,I7	р.Келес от поста с.Янги-Базар до поста с.Степное	На участке 5 водозаборных каналов	Водозабор	0.024	0.079	0.I4	0.47	0.55	I.I0	I.I4	I.I2	0.27	0.20	0.33	0.027	0.45
		В бассейне 7 водозаборных каналов	Водозабор	0.024	0.096	0.I7	0.52	0.65	I.48	I.55	I.50	0.30	0.28	0.4I	0.070	0.59
I7	р.Келес от поста с.Степное до устья	На участке 7 водозаборных каналов	Водозабор	2.86	4.08	4.I8	4.67	7.99	24.3	28.6	20.9	I2.I	4.02	3.72	3.84	I0.6
		В бассейне I4 водозаборных каналов	Водозабор	2.68	4.I8	4.35	5.I9	8.04	25.8	30.2	28.4	I2.4	4.00	4.I3	3.9I	II.2
I9	р.Арысь от истока до поста с.Корниловка	На участке и в бассейне 23 водозаборных канала	Водозабор	0.83	0.83	0.77	2.3I	4.52	5.99	7.68	6.96	4.76	I.36	I.66	0.65	3.2I
I9,20	р.Арысь от поста с.Корниловка до поста ж.-д.ст. Арысь	На участке 35 водозаборных каналов	Водозабор	35.5	37.9	32.I	4I.5	43.7	32.0	I9.9	23.2	25.8	30.2	34.3	36.6	32.7
		В бассейне I47 водозаборных каналов и 8 сбросных каналов	Водозабор	45.2	48.2	44.8	62.3	86.8	84.5	86.8	75.4	58.0	49.8	50.6	48.2	6I.6
			Сброс	2.69	2.46	I.44	0.7I	I.58	I.47	I.7I	I.79	I.72	I.6I	I.6I	2.75	I.79
			Разность	-42.5	-45.7	-43.4	-6I.6	-84.2	-83.0	-85.I	73.6	-56.3	-48.2	-49.0	-45.4	-59.8
20,2I	р.Арысь от поста ж.-д.ст. Арысь до поста с.Шаульдер	На участке 2 водозаборных канала	Водозабор	4.62	нб	3.66	6.37	7.3I	7.I8	I2.8	I3.4	3.83	0.48	6.6I	5.66	5.99
		В бассейне I49 водозаборных и 8 сбросных каналов	Водозабор	49.8	48.2	48.5	68.7	94.I	9I.7	99.6	88.8	6I.8	50.3	57.2	53.9	67.6
			Сброс	2.69	2.46	I.44	0.7I	I.58	I.47	I.7I	I.79	I.72	I.6I	I.6I	2.75	I.79
			Разность	-47.I	-45.7	-47.I	-68.0	-92.5	-90.2	-97.9	-87.0	-60.I	-48.7	-55.6	-5I.2	-65.8
26	р.Машат от истока до поста с.Антоновка	На участке и в бассейне 2 водозаборных канала	Водозабор	0.79	0.93	0.88	0.77	0.30	I.68	2.08	2.08	2.08	0.82	I.25	I.25	I.24
26	р.Машат от поста с.Антоновка до устья	На участке 5 водозаборных каналов	Водозабор	0.053	0.033	0.0I3	0.060	0.I3	0.II	0.I4	0.I4	нб	0.027	0.024	0.027	0.063
		В бассейне 7 водозаборных каналов	Водозабор	0.84	0.96	0.89	0.83	0.43	I.79	2.22	2.22	2.08	0.85	I.27	I.28	I.30
29	р.Аксу от истока до поста с.Подгорное	На участке и в бассейне 2 водозаборных канала	Водозабор	нб	нб	0.I2	0.I2	0.44	0.67	0.58	0.50	0.35	0.20	0.048	нб	0.25
29,30I	р.Аксу от поста с.Подгорное до поста с.Кзылкишлак	На участке I3 водозаборных каналов	Водозабор	3.78	3.22	3.8I	6.I8	I4.6	I6.6	20.6	I5.3	8.86	6.39	4.93	4.62	9.07
		В бассейне I5 водозаборных каналов	Водозабор	3.78	3.22	3.93	6.30	I5.0	I7.3	2I.2	I5.8	9.2I	6.59	4.98	4.62	9.32
32,33	р.Бородлай от поста с.Васильевка до поста свх им. XXII Партсъезда	На участке и в бассейне 7 водозаборных каналов	Водозабор	I.I2	I.I2	I.06	0.96	0.86	0.92	0.96	I.06	I.20	I.II	I.06	I.04	I.04

Таблица 1.6. Заборы и сбросы по длине рек, куб. м/с

Номер поста	Река-участок	Количество водозаборов и сбросов	Характеристика водопользования	Суммарные водозаборы и сбросы по месяцам												Год
				1	2	3	4	5	6	7	8	9	10	11	12	
1	2	3	4	5	6	7	8	9	10	11	12	13	14	15	16	17
33	р.Боролдай от поста свх им. XXII Партсъезда до устья	На участке I2 водозаборных каналов	Водозабор	0,55	I.00	I.76	0.I2	I.52	4.25	3.39	2.48	0.68	0.38	нб	0.067	I.35
		В бассейне I9 водозаборных каналов	Водозабор	I.67	2.I2	2.82	I.08	2.38	5.I7	4.35	3.54	I.88	I.49	I.06	I.II	2.39
34[I]	р.Бадам от истока до поста с.Михайловка	На участке и в бассейне I7 водозаборных и I сбросной канал	Водозабор	0.050	0.II	0.74	I.I7	I.99	2.5I	3.I8	2.I2	0.97	0.39	0.54	0.47	I.I9
			Сброс	0.0I0	0.0I0	0.0I0	0.0I0	0.0I0	0.0I0	0.0I0	0.0I0	0.0I0	0.0I0	0.0I0	0.0I0	0.0I0
			разность	-0.040	-0.I0	-0.73	-I.I6	-I.98	-2.50	-3.I7	-2.II	-0.96	-0.38	-0.53	-0.46	-I.I8
34,35[I]	р.Бадам от поста с.Михайловка до поста Кзылжарский № 2245	На участке 2I водозаборный канал и 4 сбросных канала	Водозабор	3.03	3.00	3.63	7.93	I7.9	I9.7	26.2	I9.6	II.2	7.50	5.50	3.38	I0.7
			Сброс	2.38	2.II	I.I5	0.42	I.28	I.I6	I.4I	I.50	I.45	I.33	I.34	2.38	I.49
			Разность	-0.65	-0.89	-2.48	-7.5I	-I6.6	-I8.5	-24.8	-I8.I	-9.75	-6.I7	-4.I6	-I.00	-9.22
		В бассейне 49 водозаборных и 5 сбросных каналов	Водозабор	3.09	3.I9	4.65	9.5I	20.I	22.8	30.3	22.4	I2.6	8.22	6.26	3.88	I2.2
			Сброс	2.39	2.I2	I.I6	0.43	I.29	I.I7	I.42	I.5I	I.46	I.34	I.35	2.39	I.50
			Разность	-0.70	-I.07	-3.49	-9.08	-I8.8	-2I.6	-28.9	-20.9	-II.I	-6.88	-4.9I	-I.49	-I0.7
35,36[I]	р.Бадам от поста Кзылжарский №2245 до поста с.Оборучевка	На участке I3 водозаборных и 3 сбросных канала	Водозабор	0.0I3	I.03	I.38	0.89	2.I7	3.55	4.44	3.64	2.29	I.44	I.07	нб	I.83
			Сброс	0.30	0.34	0.28	0.28	0.29	0.30	0.29	0.28	0.26	0.27	0.26	0.36	0.29
			Разность	0.29	-0.69	-I.I0	-0.6I	-I.88	-3.25	-4.I5	-3.36	-2.03	-I.I7	-0.8I	0.36	-I.53
		В бассейне 62 водозаборных канала и 8 сбросных каналов	Водозабор	3.I0	4.22	6.03	I0.4	22.3	26.4	34.7	26.0	I4.9	9.66	7.33	3.88	I4.I
			Сброс	2.69	2.46	I.44	0.7I	I.58	I.47	I.7I	I.79	I.72	I.6I	I.6I	2.75	I.79
			Разность	-0.4I	-I.76	-4.59	-9.69	-20.7	-24.9	-33.0	-24.2	-I3.2	-8.05	-5.72	-I.I3	-I2.3
4I	р.Сайрам от истока до поста с.Блинково	На участке 2 водозаборных канала	Водозабор	нб	нб	0.08I	0.058	0.093	0.I9	0.30	0.24	0.098	0.047	0.035	0.008	0.096
		В бассейне 8 водозаборных каналов	Водозабор	0.0I3	0.08I	0.26	0.38	0.20	0.50	0.85	0.60	0.4I	0.32	0.22	0.03I	0.32
4I[I]	р.Сайрам от поста с.Блинково до устья	На участке II водозаборных каналов	Водозабор	2.46	2.43	2.55	5.79	I4.4	I6.2	20.7	I4.5	7.82	5.49	4.02	2.6I	8.25
		В бассейне 22 водозаборных канала	Водозабор	2.47	2.5I	2.83	6.20	I4.6	I6.7	2I.6	I5.I	8.25	5.82	4.24	2.64	8.58
43	р.Каскасу от истока до поста с.Каскасу	На участке и в бассейне 6 водозаборных каналов	Водозабор	0.0I3	0.08I	0.I8	0.32	0.II	0.3I	0.55	0.36	0.3I	0.27	0.I8	0.023	0.23
45	р.Болдыбрек от истока до поста с.Сахаровка	На участке и в бассейне 3 водозаборных канала	Водозабор	0.00	0.00	0.022	0.034	0.040	0.036	0.053	0.040	0.024	0.009	0.00	0.00	0.022
45	р.Болдыбрек от поста с.Сахаровка до устья	На участке 4 водозаборных канала	Водозабор	0.00	0.00	0.52	I.82	4.30	5.04	5.93	4.77	2.3I	I.55	I.02	0.I4	2.28
		В бассейне 7 водозаборных каналов	Водозабор	0.00	0.00	0.54	I.85	4.34	5.08	5.98	4.8I	2.33	I.56	I.02	0.I4	2.30
48	р.Бугунь от истока до поста Красный Мост	На участке II водозаборных каналов и I сбросной канал	Водозабор	нб	0.I5	I.02	0.57	I.75	2.87	I.35	I.25	0.77	I.43	0.I3	0.I6	0.95
			Сброс	0.009	0.0I3	0.007	0.008	0.007	0.008	0.008	0.008	0.007	0.007	0.007	0.007	0.008
			Разность	0.009	-0.I4	-I.0I	-0.56	-I.74	-2.86	-I.34	-I.24	-0.76	-I.42	-0.I2	-0.I5	-0.94
		В бассейне I5 водозаборных каналов и I сбросной канал	Водозабор	0.00	0.I5	I0.7	2.39	6.05	7.9I	7.38	6.02	3.08	2.98	I.I5	0.30	4.0I
			Сброс	0.009	0.0I3	0.007	0.008	0.007	0.008	0.008	0.008	0.007	0.007	0.007	0.007	0.008
			Разность	0.009	-0.I4	-I0.7	-2.38	-6.04	-7.90	-7.37	-6.0I	-3.07	-2.97	-I.I4	-0.29	-4.00
48	р.Бугунь от поста Красный Мост до устья	На участке 2 водозаборных канала	Водозабор	нб	нб	I3.9	44.3	40.I	42.3	47.0	35.6	4.00	I5.2	I6.I	0.40	2I.6
		В бассейне I7 водозаборных каналов и I сбросной канал	Водозабор	0.00	0.I5	24.6	46.7	46.2	50.2	54.4	4I.6	7.08	I8.2	I7.2	0.70	25.6
			Сброс	0.009	0.0I3	0.007	0.008	0.007	0.008	0.008	0.008	0.007	0.007	0.007	0.007	0.008
			Разность	-0.009	-0.I4	-24.6	-46.7	-46.2	-50.2	-54.4	-4I.6	-7.07	-I8.2	-I7.2	-0.69	-25.6
53	р.Шаян от истока до устья	На участке и в бассейне I4 водозаборных каналов	Водозабор	нб	нб	0.2I	0.20	I.47	I.30	I.43	0.58	0.I3	0.I5	0.045	0.025	0.46
57	р.Карашик от истока до поста с.Урунгай	На участке и в бассейне 3 водозаборных и 3 сбросных канала	Водозабор	I.I6	0.4I	0.0I0	0.070	0.37	0.35	0.2I	0.30	0.83	I.29	I.34	I.3I	0.64
			Сброс	I.08	I.09	I.07	I.08	I.07	I.07	I.06	I.04	I.04	I.05	I.06	I.07	I.06
			Разность	-0.080	0.68	I.06	I.0I	0.70	0.72	0.85	0.74	0.2I	-0.24	-0.28	-0.24	0.43
57	р.Карашик от поста с.Урангай до устья	На участке I водозаборный канал	Водозабор	2.25	3.62	5.45	7.40	5.I7	2.83	I.67	I.59	I.39	I.66	I.67	0.50	2.93
		В бассейне 4 водозаборных и 3 сбросных канала	Водозабор	3.4I	4.03	5.46	7.47	5.54	3.I8	I.88	I.89	2.22	2.95	3.0I	I.8I	3.57
			Сброс	I.08	I.09	I.07	I.08	I.07	I.07	I.06	I.04	I.04	I.05	I.06	I.07	I.06
			Разность	-2.33	-2.94	-4.39	-6.39	-4.47	-2.II	-0.82	-0.85	-I.I8	-I.90	-I.95	-0.74	-2.5I
62	р.Чу от границы Каз.ССР до поста с.Благовещенское	На участке и в бассейне 7 водозаборных каналов	Водозабор	нб	нб	2.I6	I2.0	I4.3	I6.9	23.5	23.6	I6.9	8.92	0.25	нб	9.88
62,63	р.Чу от поста с.Благовещенское до поста с.Ташуткуль	На участке 3 водозаборных канала	Водозабор	0.064	0.2I	0.9I	3.59	4.89	5.7I	6.38	6.52	4.4I	I.06	0.25	нб	2.83
		В бассейне I0 водозаборных каналов	Водозабор	0.064	0.2I	3.07	I5.6	I9.2	22.6	29.9	30.I	2I.3	9.98	0.50	нб	I2.7
63,65	р.Чу от поста с.Ташуткуль до поста свх им.Амангельды	На участке 5 водозаборных каналов	Водозабор	3.83	2.I0	2.44	20.2	38.7	39.0	46.4	37.2	23.7	I5.0	6.75	нб	I9.6
		В бассейне 25 водозаборных каналов	Водозабор	3.89	2.96	6.77	40.0	66.6	77.0	97.I	82.3	55.8	29.7	9.07	нб	39.3

Таблица 1.6. Заборы и сбросы по длине рек, куб. м/с

Номер поста	Река-участок	Количество водозаборов и сбросов	Характеристика водопользования	Суммарные водозаборы и сбросы по месяцам												Год
				1	2	3	4	5	6	7	8	9	10	11	12	
1	2	3	4	5	6	7	8	9	10	11	12	13	14	15	16	17
65,66	р.Чу от поста свх им.Амангельды до поста с.Уланбель	На участке 3 водозаборных канала	Водозабор	нб	нб	нб	II.8	20.8	26.3	I4.8	7.I3	I.I7	0.83	нб	нб	6.90
		В бассейне 28 водозаборных каналов	Водозабор	3.89	2.96	6.77	5I.8	87.4	I03	II2	89.4	57.0	30.5	9.07	нб	46.I
73	р.Курагаты от истока до поста к.-д.ст.Аспара	На участке и в бассейне I0 водозаборных каналов	Водозабор	нб	0.65	I.26	4.2I	8.73	I5.4	20.8	I5.0	I0.8	4.76	I.82	нб	6.95
76	р.Каракыстак от поста с.Каменка до устья	На участке и в бассейне 2 водозаборных канала	Водозабор	нб	нб	0.30	I.39	I.75	2.79	2.74	2.07	I.65	I.30	0.50	нб	I.2I
77	р.Мерке от поста зим.Улбутуй до устья	На участке и в бассейне 4 водозаборных канала	Водозабор	нб	0.I5	0.29	I.33	3.03	4.59	6.88	6.I8	5.4I	2.07	0.48	нб	2.53
79	р.Аспара от поста пгт Granитогорск до устья	На участке и в бассейне 3 водозаборных канала	Водозабор	нб	0.50	0.67	I.49	3.I5	7.02	9.96	5.9I	2.94	I.39	0.84	нб	2.82
84	р.Талас от поста границы Каз ССР до поста с.Покровка	На участке и в бассейне 2 водозаборных канала	Водозабор	нб	нб	нб	0.25	I.07	0.78	0.86	0.II	0.52	0.040	нб	нб	0.30
84,86	р.Талас от поста с.Покровка до поста I км ниже плотины Кеимбет	На участке I2 водозаборных каналов	Водозабор	2.52	нб	4.I8	7.62	25.4	37.8	40.I	38.5	3I.I	I2.8	II.4	3.06	I7.9
		В бассейне I4 водозаборных каналов	Водозабор	2.52	нб	4.I8	7.87	26.5	38.6	4I.0	38.6	3I.6	I2.8	II.4	3.06	I8.2
86	р.Талас от поста I км ниже плотины Кеимбет до устья	На участке 6 водозаборных каналов	Водозабор	3.60	0.59	I.73	I.36	нб	0.44	нб	нб	нб	I.I8	2.94	I.76	I.I3
		В бассейне 20 водозаборных каналов	Водозабор	6.I2	0.59	5.9I	9.23	26.5	39.0	4I.0	38.6	3I.6	I4.0	I4.3	4.82	I9.3
89,90	Р.Асса от поста ж.-д.ст. Маймак до поста с.Бийлюколь	На участке и в бассейне II водозаборных каналов	Водозабор	3.2I	4.85	5.40	2.83	5.80	I0.7	I0.2	9.66	9.8I	7.85	6.6I	5.80	6.89
90	р.Асса от поста с.Бийлюколь до устья	На участке I водозаборный канал	Водозабор	нб	нб	0.84	I.08	I.80	I.37	I.79	2.20	2.I8	2.8I	I.76	нб	I.32
		В бассейне I2 водозаборных каналов	Водозабор	3.2I	4.85	6.24	3.9I	7.60	I2.I	I2.0	II.9	I2.0	I0.7	8.37	5.80	8.22
92	р.Терс от истока до поста с.Бурно-Октябрьское	На участке и в бассейне 4 водозаборных канала	Водозабор	нб	нб	нб	0.I3	0.6I	2.08	I.28	I.64	0.52	нб	нб	нб	0.52
95	р.Тамды от поста г.Каратау до устья	На участке и в бассейне 4 водозаборных канала	Водозабор	нб	нб	2.0I	I.48	0.80	0.39	0.40	0.22	0.22	нб	нб	нб	0.46
96	р.Коитал от поста 2,8 км ниже устья р.Карашат до устья	На участке избассейне 3 водозаборных канала	Водозабор	нб	нб	I.22	I.74	0.090	нб	нб	нб	нб	нб	нб	нб	0.25
97	р.Шабакты от истока до устья	На участке и в бассейне 3 водозаборных канала	Водозабор	0.43	0.59	6.87	I.80	2.30	3.4I	3.I2	I.74	0.64	0.28	нб	нб	I.75
98	р.Беркуты от поста аул №4 до устья	На участке и в бассейне 2 водозаборных канала	Водозабор	0.33	I.32	0.83	0.59	0.52	0.32	0.060	0.040	0.020	0.20	0.I9	0.26	0.39
I00	р.Кок-Сай от истока до устья	На участке и в бассейне I водозаборный канал	Водозабор	нб	нб	нб	0.096	0.62	I.3I	2.24	I.05	0.84	0.29	нб	нб	0.54

Таблица 1.7

Русловые водные балансы

I. Таблица содержит сведения об элементах русловых водных балансов рек по месяцам и за годовой период.

2. Боковая приточность по данным гидрометрических наблюдений(графа 3) расчитана по данным постов на притоках.Заборы и сбросы воды из боковых притоков ниже замыкающих постов учитываются соответственно в графах I4 и 7.

3. В графе 8 приводятся величины атмосферных осадков на площадь водного зеркала реки,водохранилищ, проточных озер и площадь речной поймы.

4. В графе I5 приводятся величины испарения с водной поверхности реки,проточных озер и водохранилищ, а так же величины испарения с речных пойм(при его существенной роли в водном балансе).

5. Элементы баланса,знаки которых меняются по месяцам,приводятся соответственно в приходной и расходной частях баланса.

6. Данные об изменении запасов воды в русле (русловое регулирование) включаются в приходную часть (графа 9) при уменьшении запаса воды в реке и в расходную часть(графа I6) при его увеличении.

7. В графе I8 указывается величина остаточного члена урвнения руславого водного баланса,характеризующего невязку баланса из-за погрешности расчета и неполноты учета его элементов.В случае,если величина остаточного члена превышает удвоенную случайную погрешность расчета,то в пояснении к таблице указывается возможная причина невязки баланса.

8. При отсутствии отдельных элементов баланса соответствующие графы остаются пустыми.Если данный элемент отсутствовал только в данном месяце или году,то в соответствующей графе ставится знак "нб".

9. Знак тире(-)означает отсутствие сведений.

I0. Знак I у номеров участков указывает на наличие пояснений,приведенных в конце таблицы.

Таблица 1.7. **Русловые водные балансы, куб. м/с**

Месяц, год	Приход									Расход							
	Расход воды в верхнем створе	Боковая приточность: по данным гидрометрических наблюдений	Боковая приточность: расчетная	Подземный приток	Переброска стока	Сброс	Осадки	русловое регулирование	Суммарный приход	Расход воды в нижнем створе	Подземный отток	Переброска стока	Водозабор	Испарение	Русловое регулирование	Суммарный расход	Остаточный член
1	2	3	4	5	6	7	8	9	10	11	12	13	14	15	16	17	18
						6.1 р.Сырдарья, нижний бьеф Чардаринского водохранилища – ж.-д.ст Тюмень-Арык												
I	64.7	6.73	–		нб	0.77	I.43	73.6	95.4	–		7.50	I.25	нб	I04	30.4	
2	70.3	7.I5	–		3.00	0.80	8.I6	89.4	I00	–		7.50	I.64	нб	I09	I9.6	
3	70.4	28.8	–		6.20	I.88	нб	I07	II3	–		7.50	I.50	I0.9	I33	26.0	
4	545	32.3	–		8.I5	3.53	нб	589	324	–		65.9	3.I2	I42	535	-54.0	
5	8I8	I0.9	–		24.8	2.I5	I0.7	867	648	–		I62	8.I0	нб	8I8	-49.0	
6	749	4.20	–		2I.4	I.4I	6.I4	782	640	–		I77	9.88	нб	827	45.0	
7	680	0.66	–		28.0	2.04	I2.5	723	469	–		I70	II.6	нб	65I	-72.0	
8	262	0.29	–		I2.0	0.24	87.4	362	323	–		I20	I0.3	нб	453	9I.0	
9	94.7	2.30	–		22.8	0.I2	нб	I20	I65	–		2I.I	7.93	I.84	I96	76.0	
I0	98.8	5.I7	–		7.67	0.030	4.I6	II6	I24	–		7.50	4.II	нб	I36	20.0	
II	99.9	5.42	–		II.0	0.86	0.6I	II8	I22	–		7.50	2.84	нб	I32	I4.0	
I2	I00	5.20	–		II.4	I.09	0.00	II8	II9	–		7.50	I.52	нб	I28	I0.0	
Год	304	9.09	–		I3.0	I.24	I0.9	339	270	–		63.4	5.32	I2.9	352	I3.I	
						7.1 р.Сырдарья, ж.-д.ст.Тюмень-Арык – рзд Кергельмес											
I	95.4		–		–	нб	0.25	95.6	98.3	–		3.50	нб	нб	I02	6.40	
2	I00		–		–	нб	I.I9	I0I	88.6	–		3.50	нб	нб	92.I	-8.90	
3	II3		–		–	нб	нб	II3	I00	–		3.50	нб	I.79	I05	-8.00	
4	324		–		–	0.98	нб	325	I78	–		2I.4	0.8I	24.I	224	-I0I	
5	648		–		–	0.58	0.36	649	477	–		52.5	I.47	нб	53I	-II8	
6	640		–		–	0.80	I.29	642	535	–		43.6	I.38	нб	580	-62.0	
7	469		–		–	0.I7	3.22	472	443	–		29.I	I.84	нб	474	2.00	
8	323		–		–	0.II	8.42	33I	350	–		30.3	I.52	нб	382	50.8	
9	I65		–		–	0.060	2.96	I68	I74	–		4.53	I.09	нб	I80	I2.0	
I0	I24		–		–	0.00	2.I5	I26	III	–		5.44	0.57	нб	II7	-9.00	
II	I22		–		–	нб	нб	I22	I2I	–		3.66	нб	2.78	I27	5.00	
I2	II9		–		–	нб	I.97	I2I	I33	–		3.50	нб	нб	I36	I5.00	
Год	270		–		–	0.22	I.82	272	234	–		I7.0	0.72	2.38	254	-I8.0	
						9.1 р.Сырдарья, рзд Кергельмес – с.Тасбугет											
I	98.3		–		–	нб	0.00	98.3	97.7	–		4.03	нб	нб	I02	3.70	
2	88.6		–		–	нб	нб	88.6	76.8	–		3.0I	нб	0.68	80.5	-8.I0	
3	I00		–		–	нб	I.25	I0I	I03	–		3.03	нб	нб	I06	5.00	
4	I78		–		–	0.36	нб	I78	I3I	–		5I.9	0.27	3.82	I87	9.00	
5	477		–		–	0.I9	нб	477	2I2	–		265	0.49	2.49	480	3.00	
6	535		–		–	0.36	0.86	536	269	–		288	0.58	нб	558	22.0	
7	443		–		–	0.009	I.I7	444	I83	–		282	0.74	нб	466	22.0	
8	350		–		–	0.040	0.96	35I	I87	–		I82	0.70	нб	370	I9.0	
9	I74		–		–	0.030	0.99	I75	I6I	–		I3.0	0.49	нб	I74	-I.00	
I0	III		–		–	0.00	I.32	II2	II7	–		I5.3	0.27	нб	I33	2I.0	
II	I2I		–		–	нб	нб	I2I	I08	–		3.I9	нб	I.48	II3	-8.00	
I2	I33		–		–	нб	I.07	I34	I02	–		3.2I	нб	нб	I05	-29.0	
Год	234		–		–	0.080	0.64	235	I46	–		92.8	0.30	0.7I	240	5.00	
						II.1 р.Сырдарья, с.Тасбугет – пгт Джусалы											
I	97.7		–		–	нб	I.63	99.3	83.9	–		2.02	нб	нб	85.9	-I3.4	
2	76.8		–		–	нб	нб	76.8	74.7	–		2.02	нб	0.93	77.6	0.80	
3	I03		–		–	нб	2.84	I06	84.0	–		2.02	нб	нб	86.0	-20.0	
4	I3I		–		–	I.I7	нб	I32	80.7	–		II.0	0.67	4.75	97.I	-34.9	
5	2I2		–		–	0.44	нб	2I2	I39	–		42.3	I.25	I.92	I85	-27.0	
6	269		–		–	I.I6	нб	270	I85	–		44.0	I.64	I.8I	232	-38.0	
7	I83		–		–	0.020	3.89	I87	I28	–		39.7	2.I5	нб	I70	-I7.0	
8	I87		–		–	0.24	нб	I87	I54	–		32.3	2.20	2.26	I9I	4.00	
9	I6I		–		–	0.090	I.94	I63	I23	–		2.06	I.53	нб	I27	-36.0	
I0	II7		–		–	0.00	3.68	I2I	II5	–		2.02	0.75	нб	II8	-3.00	
II	I08		–		–	нб	нб	I08	I2I	–		2.02	нб	2.I3	I25	I7.0	
I2	I02		–		–	нб	0.42	I02	99.6	–		2.02	нб	нб	I02	0.00	
Год	I46		–		–	0.26	I.20	I47	II6	–		I5.3	0.85	0.75	I33	-I4.0	
						I3.1 р.Сырдарья, пгт Джусалы – г.Казалинск											
I	83.9		–		–	нб	8.I2	92.0	85.5	–		5.02	нб	нб	90.5	-I.50	
2	74.7		–		–	нб	нб	74.7	55.I	–		5.02	нб	5.30	65.4	-9.30	
3	84.0		–		–	нб	9.8I	93.8	48.2	–		5.02	нб	нб	53.2	-40.6	
4	80.7		–		–	I.85	нб	82.6	I8.9	–		54.6	0.64	6.28	80.4	-2.20	
5	I39		–		–	0.39	нб	I39	32.8	–		I09	I.4I	I.46	I45	60.0	
6	I85		–		–	I.52	нб	I86	97.0	–		87.8	2.05	7.24	I94	8.00	
7	I28		–		–	0.040	I0.7	I39	43.8	–		I06	2.47	нб	I52	I3.0	
8	I54		–		–	0.004	нб	I54	I06	–		49.2	2.85	I5.9	I74	20.0	
9	I23		–		–	0.I8	4.52	I28	I52	–		7.50	I.95	нб	I6I	33.0	
I0	II5		–		–	0.027	6.I9	I2I	I09	–		5.00	0.90	нб	II0	-II.0	
II	I2I		–		–	нб	нб	I2I	84.I	–		5.00	нб	3.62	92.7	-28.3	
I2	99.6		–		–	нб	нб	99.6	89.6	–		5.00	нб	4.20	98.8	-0.80	
Год	II6		–		–	0.33	3.28	I20	76.8	–		37.0	I.02	3.67	II8	-2.00	

Таблица 1.7. Русловые водные балансы, куб. м/с

Месяц, год	Приход									Расход							
	Расход воды в верхнем створе	Боковая приточность: по данным гидрометрических наблюдений	Боковая приточность: расчетная	Подземный приток	Переброска стока	Сброс	Осадки	русловое регулирование	Суммарный приход	Расход воды в нижнем створе	Подземный отток	Переброска стока	Водозабор	Испарение	Русловое регулирование	Суммарный расход	Остаточный член
1	2	3	4	5	6	7	8	9	10	11	12	13	14	15	16	17	18
							20. I р.Арысь – с.Корниловка – р.Арысь – ж.-д.ст.Арысь										
I	2.99	35.4	–				0.075	нб	38.5	I2.5	–		35.5	0.066	I.04	49.I	I0.6
2	3.I6	38.5	–				0.078	нб	4I.7	I2.0	–		37.9	0.26	0.0I2	50.2	8.5
3	3.97	62.7	–				0.085	нб	66.8	35.9	–		32.I	0.4I	0.76	69.2	2.4
4	5.00	73.8	–				0.I4	I.38	80.3	39.I	–		4I.5	0.47	нб	8I.I	0.8
5	3.I2	5I.5	–				0.069	0.99	55.7	I4.5	–		43.7	0.67	нб	58.9	3.2
6	I.84	39.2	–				0.004	нб	4I.0	I0.2	–		32.0	0.22	0.I8	42.5	I.6
7	0.54	25.4	–				0.039	0.094	26.I	9.30	–		I9.9	0.I5	нб	29.4	3.3
8	0.77	23.6	–				0.009	0.020	24.4	9.35	–		23.2	0.28	нб	32.8	8.4
9	0.98	23.4	–				0.005	0.073	24.5	8.45	–		25.8	0.33	нб	34.6	I0.I
I0	2.08	28.9	–				0.007	нб	3I.0	8.42	–		30.2	0.26	0.I4	39.0	8.0
II	3.3I	32.7	–				0.09I	нб	36.I	I0.8	–		34.3	0.I0	0.046	45.2	9.I
I2	3.08	34.9	–				0.063	0.056	38.I	I0.6	–		36.6	0.II	нб	47.3	9.2
Год	2.57	39.2	–				0.055	0.22	42.0	I5.I	–		32.7	0.28	0.I8	48.3	6.3

ПОЯСНЕНИЯ К ТАБЛИЦЕ I.7

6. р.Сырдарья, нижний бьеф Чардаринского водохранилища-ж.-д.ст.Тюмень-Арык. Русловой водный баланс увязывается неудовлетворительно. Остаточный член уравнения руслового водного баланса превышает погрешность расчета в январе-марте, июле-ноябре. Отрицательные невязки в январе-марте объясняются притоком грунтовых вод в русло реки, а в июле-объясняются неучетом водозабора, положительные невязки в августе-ноябре-неучетом сбросов и притока подземных вод на этом участке.

7. р.Сырдарья, ж.-д.ст.Тюмень-Арык – рзд Кергельмес. Русловой водный баланс за апрель-июнь, август, декабрь увязывается неудовлетворительно. Оста точный член РВБ превышает погрешность расчета в указанные месяцы, что объясняется неучетом водозабора из реки и притокагрунтовых вод в русло реки.

9. р.Сырдарья, рзд Кергельмес – пгт Тасбугет. Погрешность расчета в феврале, октябре, ноябре превышает остаточный член уравнения руслового водного баланса. Отрицательные невязки в феврале, октябре, ноябре объясняются расходом воды на ледообразование, притоком грунтовых вод в русло реки и аккумуляцией поверхностных вод в Кзыл-Ординском водоприемнике.

II. р.Сырдарья, пгт Тасбугет – пгт Джусалы. Русловой водный баланс увязывается неудовлетворительно. Остаточный член уравнения РВБ превышает удвоенную погрешность расчета в I, Ш, УП, IX, XI, что объясняется недоучетом водозабора в I, Ш, УП, IX месяцах, а в ноябре притоком грунтовых вод в русло реки.

I3. р.Сырдарья, пгт Джусалы – г.Казалинск. Остаточный член уравнения руслового водного баланса значительно превышает погрешность расчета за февраль, март, август-ноябрь, что объясняется недоучетом водозабора из реки.

20. р.Арысь, с.Корниловка – ж.-д.ст.Арысь. Русловой водный баланс увязывается неудовлетворительно. Остаточный член РВБ превышает удвоенную погрешность расчета в I, П, IУ, и УШ-XП, что объясняется неучетом притока подземных вод в русло.

Таблица 1.8

Ресурсы поверхностных вод

I. В таблице содержатся сведения за год о ресурсах поверхностных вод и их изменении в результате хозяйственной деятельности для гидрометрических створов, замыкающих бассейны рек с интенсивным хозяйственным использованием (или имеющих важное значение) и их отдельные части.

2. В графе 3 приводится среднее многолетнее значение стока воды для периода с неискаженным стоком. Для постов № 2,6,7,9,II,I3 не удалось выделить период с неискаженным стоком, в связи с чем в графах 3 и 4 поставлено тире (-).

3. В графах 8 и 9 приводятся сведения для водохранилищ многолетнего и сезонного регулирования стока.

4. Данные о регулировании стока водохранилищами (графа 8) имеют отрицательное значение (по отношению к стоку реки в рассматриваемом створе) при наполнении водохранилища и положительное - при его сработке.

5. В графе 9 приводится величина потерь стока воды вследствие дополнительного испарения с водного зеркала водохранилищ.

6. Восстановленное значение стока (графа I3) приближенно определено путем прибавления суммарного изменения стока (графа 5) при отрицательном значении изменения или вычитания при положительном значении.

7. В районах орошаемого земледелия, к которым относятся бассейны рек Келес, Арысь и участок реки Сырдарья ниже впадения р.Келес суммарное изменение стока, и следовательно, восстановленный сток при примененном способе восстановления завышен за счет неполного учета сбросов воды, неучета возвратных вод, поступающих в реку подземным путем, а также неучета действия компенсационных факторов.

8. Знак I, стоящий у номера поста, означает наличие пояснений, помещенных после таблицы

Таблица 1.8. **Ресурсы поверхностных вод, куб. км**

Номер поста	Река-пункт	Средний многолетний сток воды		Наблюденный сток	Изменение водных ресурсов в результате хозяйственной деятельности							Восстановленный сток	
		величина стока	расчетный период		Водозабор	Сброс воды	Регулирование водохранилищами	Потери на испарение в водохранилищах	Переброска стока	Суммарное изменение стока: величина изменения	Суммарное изменение стока: в % от восстановл. стока	величина стока	в % от среднего многолетнего
1	2	3	4	5	6	7	8	9	10	11	12	13	14
2	р.Сырдарья - нижний бьеф Чардаринского водохранилища	-	-	9.59	47.6	20.5	-I.673	0.903		-29.7	75.6	39.3	
6	р.Сырдарья - ж.-д.ст.Тюмень-Арык	-	-	8.52	5I.7	20.9	-I.678	0.903		-33.4	79.7	4I.9	
7	р.Сырдарья - рзд Кергельмес	-	-	7.38	52.3	20.9	-I.678	0.903		-34.0	82.I	4I.4	
9	р.Сырдарья - пгт Тасбугет	-	-	4.60	55.2	20.9	-I.678	0.903		-36.9	88.9	4I.5	
II	р.Сырдарья - пгт Джусалы	-	-	3.66	55.7	20.9	-I.678	0.903		-37.4	9I.0	4I.I	
I3	р.Сырдарья - г.Казалинск	-	-	2.42	56.8	20.9	-I.678	0.903		-38.5	94.I	40.9	
I9	р.Арысь - с.Корниловка	0.095	I97I-8I	0.08I	0.I0					-0.I0	55.6	0.I8	I89
20[I]	р.Арысь - ж.-д.ст.Арысь	2.46	I927-62	0.48	I.94	0.06	-0.005			-I.88	79.7	2.36	95.9

ПОЯСНЕНИЕ К ТАБЛИЦЕ I.8

20. Величина многолетнего стока р.Арысь - ж.-д.ст.Арысь принята по данным монографии "Ресурсы поверхностных вод СССР",том I4,вып.I и является приближенной. По бассейну р.Арысь потери на испарение по Бадамскому водохранилищу не учтены, из-за отсутствия данных.

Таблица 1.9

Мутность воды

Мутность воды приведена в таблице в виде декадных и месячных значений (форма А).

I. Данные о мутности получены по непосредственным наблюдениям способом ежедневного отбора единичных проб воды с учетом переходного коэффициента К от единичной к средней мутности реки, исключение составляют посты №6, 58,82, по которым данные единичной мутности помещены без введения переходного коэффициента к средней мутности реки, вследствие неудовлетворительной связи между средней мутностью реки и мутностью контрольных проб или отсутствия последней. Эти значения мутности считать приближенными.

2. Мутность воды выражена в г/куб.м.

3. Строки, обозначенные I,2,3 содержат средние декадные значения мутности. Строка, обозначенная "Средн." содержит средние месячные значения мутности.

4. Средние декадные значения мутности для периодов половодья и паводков вычислены как средние арифметические из ежедневно наблюденных (и раздельно обработанных) данных о мутности, для периодов межени - получены из объединенных по пентадам проб мутности. Для постов № 6,7,I7,I9,20,4I,48,49,53,58,62,65,69,73,82,84,89, 98,99 приведены данные по наблюдениям в 8 ч, для постов №29,92 (за период половодья) - по наблюдениям в 8 и 20ч. При двухсрочных наблюдениях средние суточные значения мутности вычислены как средние арифметические из срочных данных, взвешенных по интервалам времени. Средние месячные значения вычислены из средних декадных.

5. Значения наибольшей и наименьшей мутности выбраны за каждый месяц из всех срочных и дополнительных измерений мутности (одноразовых, двухразовых, учащенных и контрольных проб). Число дней в году с мутностью более указанных значений приведено по постам, где данные наблюдений имеются за весь год или отсутствуют сведения за период с мутностью 50 г/куб.м.

6. Дата наблюдения наибольшего и наименьшего значения мутности за год имеет два вида записи:

а) если наибольшее и наименьшее значение мутности наблюдалось один раз в году, то в таблице записаны число и месяц наблюдения этой величины;

б) если наибольшие и наименьшие значения мутности наблюдались несколько раз в году, в таблице приведена первая дата (число и месяц) наблюдения, общее число случаев наблюдения этой мутности в течение года.

7. Знак ^{I} у номера пунктов наблюдений указывает на наличие частных пояснений в конце таблицы.

8. По постам № 6,7,65,82,98 знак (-) в графах означает отсутствие измерений.

Таблица 1.9. **Мутность воды, г/куб. м** *Форма А* Т.5 Вып.3 1981

Декада	Месяц 1	2	3	4	5	6	7	8	9	10	11	12	За год мутность	дата	число случаев
						6. I р.Сырдарья - ж.-д.ст.Тюмень-Арык									
I	24	42	69	I20	80	I00	60	-	-	-	-	-			
2	30	27	77	270	I20	I40	48	-	-	-	-	-			
3	43	62	55	I40	82	I40	I2	-	-	-	-	-			
Средн.	32	44	67	I80	94	I30	40	-	-	-	-	-			
Наиб.	-	-	-	-	-	-	-	-	-	-	-	-	-	-	
Наим.	-	-	-	-	-	-	-	-	-	-	-	-	-	-	
						7. I р.Сырдарья - рзд Кергельмес									
I	54	38	76	78	320	I80	84	220	83	48	-	-			
2	40	I20	84	I70	380	99	240	I60	57	44	-	-			
3	37	85	54	620	320	370	240	68	46	42	-	-			
Средн.	44	8I	7I	440	340	220	I90	I50	62	45	-	-			
Наиб.	-	-	-	-	-	-	-	-	-	-	-	-	-	-	
Наим.	-	-	-	-	-	-	-	-	-	-	-	-	-	-	
						I7. р.Келес - с.Степное									
I	I200	I000	970	2700	2600	I400	750	230	32	59	I20	83			
2	830	600	I500	2600	2700	I400	340	280	29	5I	I30	47			
3	980	350	I200	4500	2300	990	340	68	39	49	360	28			
Средн.	I000	650	I200	3300	2500	I360	480	I90	33	53	200	53			
Наиб.	2600	I500	2600	I0000	5600	2600	I600	540	53	II0	630	250	I0000	03.04	I
Наим.	400	I40	340	570	690	I70	I50	27	22	27	4I	20	20	25.I2,26.I2	2
						I9. р.Арысь - с.Корниловка									
I	60	37	92	60	330	60	56	82	88	I6	27	27			
2	36	32	200	90	84	78	60	67	II0	50	60	II			
3	42	32	49	I40	I00	II0	200	98	200	37	52	6.6			
Средн.	46	34	II0	97	I70	83	II0	82	I30	34	46	I5			
Наиб.	-	-	3I0	-	II00	320	650	-	-	-	-	-	II00	0I.05	I
Наим.	-	-	-	-	-	-	-	-	-	-	-	-	-	-	
						20. р.Арысь - ж.-д.ст.Арысь									
I	58	39	66	440	950	250	-	-	-	-	27	4I			
2	52	62	260	730	270	I50	-	-	-	-	70	6I			
3	50	80	330	7I0	260	I60	-	-	-	-	70	64			
Средн.	53	60	220	630	490	I90	-	-	-	-	56	55			
Наиб.	86	I20	580	I300	2200	380	-	-	-	-	350	I30	2200	07.05	I
Наим.	9.2	20	I4	II0	98	80	-	-	-	-	7.2	8.6	-	-	
						29. р.Аксу - с.Подгорное									
I	-	-	-	24	73	I3	I30	74	-	-	-	-			
2	-	-	-	68	62	34	89	63	-	-	-	-			
3	-	-	-	68	40	I30	75	I9	-	-	-	-			
Средн.	-	-	-	53	58	59	98	52	-	-	-	-			
Наиб.	-	-	-	I90	270	3I0	320	220	-	-	-	-	320	08.07	I
Наим.	-	-	-	5.5	I6	5.0	26	6.4	-	-	-	-	-	-	
						4I. р.Сайрам - с.Блинково									
I	-	-	-	29	I80	2I	89	38	-	-	-	-			
2	-	-	-	50	75	27	69	84	-	-	-	-			
3	-	-	-	47	34	87	53	6I	-	-	-	-			
Средн.	-	-	-	42	96	45	70	6I	-	-	-	-			
Наиб.	-	-	-	I40	620	I60	250	360	-	-	-	-	620	02.05	I
Наим.	-	-	-	I8	5.8	4.6	23	28	-	-	-	-	-	-	

Номер поста	Число дней в году с мутностью более: 50	100	200	500	1000	5000	10000	20000	50000
6	-	-	-	-	-	-	-	-	-
7	-	-	-	-	-	-	-	-	-
I7	289	259	230	I7I	I04	7	0	0	0
I9	33	32	2I	3	I	0	0	0	0
20	I59	II6	63	25	9	0	0	0	0
29	74	3I	6	0	0	0	0	0	0
4I	64	I7	6	I	0	0	0	0	0

Таблица 1.9. Мутность воды, г/куб. м *Форма А* Т. 5 Вып. 3 19 81

Декада	Месяц 1	2	3	4	5	6	7	8	9	10	11	12	За год мутность	дата	число случаев
						48. р.Бугунь – Красный Мост									
I	–	24	I70	90	52	–	–	–	–	–	–	–			
2	–	I30	460	200	48	–	–	–	–	–	–	–			
3	–	62	2I0	220	2I	–	–	–	–	–	–	–			
Средн.	–	72	280	I70	40	–	–	–	–	–	–	–			
Наиб.	–	470	800	5I0	II0	–	–	–	–	–	–	–	800	I7.03	I
Наим.	–	I9	50	I2	I5	–	–	–	–	–	–	–	–	–	
						49. р.Каттабугунь – с.Леонтьевка									
I	23	4.4	29	40	I0	45	9.I	I6	6.9	9.4	5.2	I2			
2	33	4.6	74	250	I7	20	7.5	28	6.9	24	3.6	I0			
3	23	5.9	27	28	8.4	I3	580	II	7.2	I4	7.6	7.8			
Средн.	26	5.0	43	II0	I2	26	200	I8	7.0	I6	5.5	9.9			
Наиб.	–	–	–	–	–	–	–	–	–	–	–	–	–	–	
Наим.	–	–	–	–	–	–	–	–	–	–	–	–	–	–	
						53. р.Шаян – в 3,3 км ниже устья р.Акбет									
I	–	I0	65	86	4.6	–	–	–	–	–	–	–			
2	–	7.9	350	88	4.5	–	–	–	–	–	–	–			
3	–	4.I	I30	I00	I0	–	–	–	–	–	–	–			
Средн.	–	7.3	I80	9I	6.4	–	–	–	–	–	–	–			
Наиб.	–	–	690	–	–	–	–	–	–	–	–	–	690	I8.03	I
Наим.	–	–	–	–	–	–	–	–	–	–	–	–	–	–	
						58. р.Баялдыр – с.Баялдыр									
I	I.7	–	4.0	5.4	7.0	4.8	нб	нб	нб	нб	нб	нб			
2	5.7	6.5	I4	27	5.4	4.6	нб	нб	нб	нб	нб	нб			
3	5.0	I2	87	6.0	3.I	5.9	нб	нб	нб	нб	нб	нб			
Средн.	4.I	–	35	I3	5.2	5.I	нб	нб	нб	нб	нб	нб			
Наиб.	–	–	–	–	–	–	нб	нб	нб	нб	нб	нб	–	–	
Наим.	–	нб	–	–	–	нб	нб	нб	нб	нб	нб	нб	нб	05.02,3I.I2	I92
						62. р.Чу – с.Благовещенское									
I	430	520	520	6I0	680	670	340	520	480	490	750	I000			
2	430	3I0	500	390	650	720	420	6I0	530	400	690	790			
3	370	330	550	320	650	520	450	330	620	670	I000	5I0			
Средн.	4I0	390	520	440	660	640	400	490	540	520	8I0	770			
Наиб.	660	750	II00	900	I000	I300	900	800	930	II00	I400	I500	I500	I5.I2	I
Наим.	290	220	I80	I80	330	270	270	I30	200	340	390	260	I30	25.08	I
						65. р.Чу – свх Амангельды									
I	I00	I70	260	I20	–	63	50	54	33	38	64	54			
2	I3	I80	I50	I50	–	53	54	46	57	59	68	82			
3	I5	I90	I30	I50	–	39	67	54	65	55	75	I40			
Средн.	43	I80	I80	I40	–	52	57	5I	52	5I	69	92			
Наиб.	I70	330	690	280	–	96	I20	I20	I20	92	I50	290	–	–	
Наим.	0.I0	I00	62	69	–	I7	I5	29	23	25	3I	II	–	–	
						69. р.Ргайты – с.Актас									
I	–	69	I80	II0	45	I80	–	–	–	–	–	–			
2	–	3I	I70	260	68	63	–	–	–	–	–	–			
3	–	98	II0	I60	II0	94	–	–	–	–	–	–			
Средн.	–	66	I50	I80	74	II0	–	–	–	–	–	–			
Наиб.	–	–	–	–	–	–	–	–	–	–	–	–	–	–	
Наим.	–	–	–	–	–	–	–	–	–	–	–	–	–	–	

Номер поста	Число дней в году с мутностью более: 50	100	200	500	1000	5000	10000	20000	50000
48	8I	45	29	5	0	0	0	0	0
49	–	–	–	–	–	–	–	–	–
53	20	I7	I0	2	0	0	0	0	0
58	–	–	–	–	–	–	–	–	–
62	365	365	356	I82	I0	0	0	0	0
65	2I3	98	I6	0	0	0	0	0	0
69	–	–	–	–	–	–	–	–	–

Таблица 1.9. **Мутность воды, г/куб. м** *Форма А* Т.5 Вып.3 1981

Декада	Месяц 1	2	3	4	5	6	7	8	9	10	11	12	За год мутность	дата	число случаев
73. р.Курагаты – ж.-д.ст.Аспара															
I	–	I40	II0	240	I30	220	–	–	–	–	II0	I40			
2	–	I20	I20	240	I40	2I0	–	–	–	–	I00	I20			
3	–	II0	I90	I60	2I0	200	–	–	–	–	I40	I40			
Средн.	–	I20	I40	2I0	I60	2I0	–	–	–	–	I20	I30			
Наиб.	–	200	320	300	390	3I0	–	–	–	–	360	I90	–	–	
Наим.	–	55	40	74	78	I40	–	–	–	–	73	59	–	–	
82. р.Ранг – с.Кызылбайрак															
I	0.54	0.24	2.8	3.8	I.9	2.I	–	2.I	2.6	3.0	I.7	0.35			
2	I.2	0.66	0.42	5.0	I.3	2.0	–	2.2	2.8	6.0	0.75	I.3			
3	0.5I	0.4I	0.I6	5.4	2.0	3.0	–	2.7	2.2	0.79	I.2	2.7			
Средн.	0.75	0.44	I.I	9.5	I.7	2.4	–	2.3	2.5	3.3	I.2	I.4			
Наиб.	–	–	–	–	–	–	–	–	–	–	–	–	–	–	
Наим.	–	–	–	–	–	–	–	–	–	–	–	–	–	–	
84. р.Талас – с.Покровка															
I	45	62	74	53	240	85	I20	92	I00	I50	I60	I20			
2	42	68	94	I00	200	82	76	94	II0	I60	I20	I20			
3	32	38	96	88	I60	78	46	7I	II0	II0	90	II0			
Средн.	40	56	88	80	200	82	8I	86	II0	I40	I20	I20			
Наиб.	–	–	–	–	–	–	–	–	–	–	–	–	–	–	
Наим.	–	–	–	–	–	–	–	–	–	–	–	–	–	–	
89. р.Асса – ж.-д.ст.Маймак															
I	20	37	38	30	59	24	48	28	20	24	I9	I2			
2	I8	22	I20	35	I6	II	60	54	70	36	8I	20			
3	I8	20	67	I4	43	I0	II0	29	35	I8	28	I7			
Средн.	I9	26	75	26	39	I5	73	37	2I	26	I8	I6			
Наиб.	–	–	–	–	–	–	–	–	–	–	–	–	–	–	
Наим.	–	–	–	–	–	–	–	–	–	–	–	–	–	–	
92. р.Терс – с.Бурно-Октябрьское															
I	–	55	250	I90	I000	200	–	–	–	44	I4	–			
2	–	I30	5I0	480	I50	I60	–	–	–	50	2I	–			
3	–	9I	2I0	I40	8I	44	–	–	–	30	I40	–			
Средн.	–	92	320	270	4I0	I30	–	–	–	4I	58	–			
Наиб.	–	–	–	–	–	–	–	–	–	–	–	–	–	–	
Наим.	–	–	–	–	–	–	–	–	–	–	–	–	–	–	
98. р.Беркуты – 4-й аул															
I	нб	нб	–	0.38	2.8	–	–	–	нб	нб	нб	нб			
2	нб	нб	430	0.30	0.39	–	–	нб	нб	нб	нб	нб			
3	нб	нб	0.64	0.4I	2.5	–	–	нб	нб	нб	нб	нб			
Средн.	нб	нб	–	0.36	I.9	–	–	–	нб	нб	нб	нб			
Наиб.	нб	нб	–	–	–	–	–	–	нб	нб	нб	нб	–	–	
Наим.	нб	нб	нб	–	–	–	–	нб	нб	нб	нб	нб	нб	0I.0I.3I.I2	2II
99. I р.Ушбас – с.Ушбас															
I	28	650	I600	3400	370	300	I40	44	90	78	78	I5			
2	280	5I0	2800	3000	I70	I00	86	96	I50	I4	94	50			
3	I60	650	2000	3I00	II00	II0	360	89	I20	38	I9	II			
Средн.	I60	600	2I00	3200	550	I70	200	76	I20	43	I2	I0			
Наиб.	–	–	–	–	–	–	–	–	–	–	–	–	–	–	
Наим.	–	–	–	–	–	–	–	–	–	–	–	–	–	–	

Номер поста	Число дней в году с мутностью более: 50	100	200	500	1000	5000	10000	20000	50000
73	2I0	I67	47	0	0	0	0	0	0
82	–	–	–	–	–	–	–	–	–
84	–	–	–	–	–	–	–	–	–
89	2	I	0	0	0	0	0	0	0
92	I35	I24	73	33	4	0	0	0	0
98	I3	I3	I2	7	0	0	0	0	0
99	–	–	–	–	–	–	–	–	–

ПОЯСНЕНИЕ К ТАБЛИЦЕ I.9

6. р.Сырдарья – ж.-д.ст.Тюмень-Арык. Значение мутности за аррель-июнь приближенные из-за отсутствия измерений при больших мутностях.

7. р.Сырдарья – рзд Кергельмес. Значения мутности за апрель-июль приближенные из-за отсутствия измерений при больших мутностях.

49. р.Каттабугунь – с.Леонтьевка. Значение мутности за 2 декаду апреля и за 3 декаду июля, среднемесячные величины мутности за апрель, июль приближенные из-за отсутствия измерений при больших мутностях.

99. р.Ушбас – с.Ушбас. Значение мутности за период февраль-май, среднемесячные величины, занижены из-за отсутствия ежедневных измерений при больших мутностях.

Таблица 1.10

Расходы взвешенных и влекомых наносов

I. Расходы наносов приведены по форме А - таблица средних декадных и месячных значений расходов взвешенных наносов.

2. Расходы наносов выражены в кг/с, за исключением постов № 58,82, для которых данные приведены в г/с, что отмечено в таблице после сведений о величине модуля стока наносов.

3. Расходы наносов, характеризующие пониженной точностью определения, отмечены особо в пояснениях к отдельным постам. Изчезающие малые значения расхода наносов, меньше 0,0005 кг/с, показаны 0,000.

4. Строки, обозначенные I,2,3, содержат средние декадные расходы наносов. Строка, обозначенная "средн", содержит средние месячные расходы наносов.

5. Для каждого поста приведены следующие значения: F - площадь водосбора, $П_s$ - объем стока наносов, $М_s$ - модуль стока наносов.

6. Расходы взвешенных наносов по ряду постов приведены только за период весеннего половодья; в этих случаях средние годовые расходы вычислены с учетом средней многолетней доли годового стока наносов для периода межени, если она составляет 7% (для постов № 20,29,4I,48,53,69,73, 92). По постам № 6,7,65,82,98 прочерк в графах обозначает отсутствие измерений.

7. Значения наибольших и наименьших расходов взвешенных наносов выбраны из результатов всех срочных наблюденных значений мутности (без учета контрольных проб) и расходов воды. За месяцы, в течении которых пробы объединялись по пентадам и декадам, наибольшие и наименьшие значения не приводятся.

8. В последних колонках таблицы приведены характерные расходы взвешенных наносов за год: средний, наибольший и его дата, наименьший и его дата, которые помещены в соответствующих строках. Дата наблюдения наибольшего и наименьшего значения расхода наносов может иметь два вида записи:

а) если наибольшее и наименьшее значение расхода наносов наблюдалось один раз в году, в таблице записаны число и месяц наблюдения этой величины;

б) если наибольшее и наименьшее значение расхода наносов наблюдалось несколько раз в году, в таблице приведена первая дата (число и месяц) наблюдения этой величины, последняя дата (число и месяц) наблюдения, общее число случаев наблюдения этого расхода в течение года.

9. Знак I у номера пунктов наблюдений указывает на наличие частных пояснений в конце таблицы.

Таблица 1.16. **Расходы взвешенных и влекомых наносов кг/с** *Форма А* Т.5 Вып.3 1981

Декада	Месяц 1	2	3	4	5	6	7	8	9	10	11	12	За год расход	За год дата, число	случаев
					ВЗВЕШЕННЫЕ НАНОСЫ										
			6^{I}. р.Сырдарья – ж.-д.ст.Тюмень-Арык.			F = 219000 кв.км,		$П_s$ = –,			M_s = – ,				
I	3.0	4.6	7.4	I3	53	70	3I	–	–	–	–	–			
2	2.7	2.8	8.0	86	8I	98	22	–	–	–	–	–			
3	3.5	4.8	7.I	74	5I	74	5.I	–	–	–	–	–			
Средн.	3.I	4.I	7.5	58	62	8I	I9	–	–	–	–	–	–		
Наиб.	–	–	–	–	–	–	–	–	–	–	–	–	–	–	
Наим.	–	–	–	–	–	–	–	–	–	–	–	–	–	–	
			7^{I}. р.Сырдарья – рзд Кергельмес.			F = –									
I	5.8	3.4	6.4	8.8	I40	92	40	I00	I6	6.0	–	–			
2	3.9	II	7.8	27	I90	58	I00	59	9.9	4.8	–	–			
3	3.4	7.4	6.4	I80	I60	I80	I00	I6	7.0	4.3	–	–			
Средн.	4.4	7.3	6.9	72	I60	II0	80	58	II	5.0	–	–	–		
Наиб.	–	–	–	–	–	–	–	–	–	–	–	–	–	–	
Наим.	–	–	–	–	–	–	–	–	–	–	–	–	–	–	
			$I7^{I}$. р.Келес – с.Степное			F = I960 кв.км,		$П_s$= 270 тыс.т,			M_s= I40 т/кв.км год				
I	3.I	2.I	5.9	36	37	I4	0.67	0.26	0.047	0.I5	0.33	0.2I			
2	2.I	I.5	I4	46	28	4.9	0.22	0.27	0.05I	0.I4	0.37	0.II			
3	2.4	I.5	I5	73	I9	I.4	0.24	0.074	0.083	0.I4	0.98	0.082			
Средн.	2.5	I.7	I2	52	28	6.8	0.38	0.20	0.060	0.I4	0.56	0.I3	8.7		
Наиб.	6.5	3.9	28	I40	66	38	I.5	0.52	0.II	0.30	I.7	0.65	I40	03.04,20.04	2
Наим.	I.0	0.58	I.9	6.9	5.8	0.I6	0.I2	0.03I	0.032	0.075	0.II	0.057	0.03I	25.08	I
			$I9^{I}$. р.Арысь – с.Корниловка			F = 860 кв.км,		$П_s$= 6.9 тыс.т,			M_s= 8.0 т/кв.км год				
I	0.I8	0.II	0.34	0.28	I.9	0.I6	0.028	0.076	0.050	0.026	0.084	0.086			
2	0.II	0.I0	0.86	0.46	0.23	0.I4	0.024	0.036	0.099	0.II	0.20	0.032			
3	0.I3	0.II	0.2I	0.72	0.23	0.084	0.I5	0.08I	0.29	0.092	0.I9	0.02I			
Средн.	0.I4	0.II	0.47	0.49	0.79	0.I3	0.067	0.064	0.I5	0.076	0.I6	0.046	0.22		
Наиб.	–	–	I.4	–	6.8	0.2I	0.43	–	–	–	–	–	6.8	02.05	I
Наим.	–	–	–	–	–	–	–	–	–	–	–	–	–	–	
			20. р.Арысь – ж.-д.ст.Арысь.			F = I3I00 кв.км,		$П_s$= I40 тыс.т,			M_s= II т/кв.км год				
I	0.72	0.48	I.0	I4	20	3.I	–	–	–	–	0.28	0.44			
2	0.65	0.74	I5	39	3.5	I.4	–	–	–	–	0.76	0.64			
3	0.63	0.92	I3	28	2.6	I.4	–	–	–	–	0.80	0.67			
Средн.	0.67	0.7I	9.7	27	8.7	2.0	–	–	–	–	0.6I	0.58	4.4		
Наиб.	I.I	I.5	34	86	44	7.I	–	–	–	–	3.8	I.4	86	I6.04	I
Наим.	0.II	0.24	0.I6	3.8	I.2	0.66	–	–	–	–	0.078	0.093	–	–	
			29. р.Аксу (Тесле) – с.Подгорное.			F = 462 кв.км,		$П_s$= I5 тыс.т,			M_s= 32 т/кв.км год				
I	–	–	–	0.097	I.2	0.I8	3.2	I.4	–	–	–	–			
2	–	–	–	0.35	0.98	0.60	2.0	0.96	–	–	–	–			
3	–	–	–	0.63	0.60	3.2	I.4	0.25	–	–	–	–			
Средн.	–	–	–	0.36	0.93	I.3	2.2	0.87	–	–	–	–	0.48		
Наиб.	–	–	–	I.7	4.3	8.I	7.6	4.4	–	–	–	–	8.I	27.06	I
Наим.	–	–	–	0.022	0.2I	0.06I	0.46	0.078	–	–	–	–	–	–	
			4I. р.Сайрам – с.Блинково.			F = 468 кв.км,		$П_s$= I3 тыс.т,			M_s= 28 т/кв.км год				
I	–	–	–	0.I0	2.3	0.30	2.2	0.55	–	–	–	–			
2	–	–	–	0.22	I.I	0.50	I.6	I.I	–	–	–	–			
3	–	–	–	0.34	0.48	2.2	0.96	0.63	–	–	–	–			
Средн.	–	–	–	0.22	I.3	I.0	I.6	0.76	–	–	–	–	0.42		
Наиб.	–	–	–	0.76	8.I	4.2	5.8	5.8	–	–	–	–	8.I	02.05	I
Наим.	–	–	–	0.063	0.073	0.067	0.40	0.29	–	–	–	–	–	–	
			48. р.Бугунь – Красный Мост.			F = 2040 кв.км,		$П_s$= I9 тыс.т,			M_s= 9.3 т/кв.км год				
I	–	0.060	I.I	I.2	0.50	–	–	–	–	–	–	–			
2	–	0.46	6.8	4.I	0.3I	–	–	–	–	–	–	–			
3	–	0.I9	2.7	3.8	0.08I	–	–	–	–	–	–	–			
Средн.	–	0.24	3.5	3.0	0.30	–	–	–	–	–	–	–	0.60		
Наиб.	–	I.7	I4	I3	0.8I	–	–	–	–	–	–	–	I4	I7.03	I
Наим.	–	0.043	0.I3	0.I6	0.033	–	–	–	–	–	–	–	–	–	

Таблица 1.16. **Расходы взвешенных и влекомых наносов кг/с** *Форма А* Т.5 Вып.3 1981

Декада	Месяц 1	2	3	4	5	6	7	8	9	10	11	12	За год расход	дата, число случаев
49.^{I} р.Каттабугунь – с.Леонтьевка.								F = 268 кв.км,		$П_s$= 5.0 тыс.т,			$М_s$= 19 т/кв.км год	
I	0.014	0.003	0.089	0.28	0.028	0.069	0.019	0.026	0.011	0.014	0.007	0.022		
2	0.021	0.003	0.73	3.0	0.027	0.020	0.012	0.048	0.012	0.035	0.005	0.016		
3	0.014	0.004	0.17	0.20	0.011	0.017	0.74	0.017	0.013	0.020	0.011	0.013		
Средн.	0.016	0.003	0.33	1.2	0.022	0.035	0.26	0.030	0.012	0.023	0.008	0.017	0.16	
Наиб.	–	–	–	–	–	–	–	–	–	–	–	–	–	–
Наим.	–	–	–	–	–	–	–	–	–	–	–	–	–	–
53.^{I} р.Шаян – в 3,3 км ниже устья р.Акбет								F = 485 кв.км,		$П_s$= 6.3 тыс.т,			$М_s$= 13 т/кв.км год	
I	–	0.014	0.17	0.58	0.023	–	–	–	–	–	–	–		
2	–	0.013	3.1	1.2	0.016	–	–	–	–	–	–	–		
3	–	0.006	0.70	1.2	0.036	–	–	–	–	–	–	–		
Средн.	–	0.011	1.3	0.99	0.025	–	–	–	–	–	–	–	0.20	
Наиб.	–	–	7.8	–	–	–	–	–	–	–	–	–	7.8	18.03 I
Наим.	–	–	–	–	–	–	–	–	–	–	–	–	–	–
58. р.Баялдыр – с.Баялдыр								F = 214 кв.км,		$П_s$= 1.3 тыс.т,			$М_s$= 6.1 т/кв.км год	
I	0.32	0.26	6.4	56	43	7.2	нб	нб	нб	нб	нб	нб		
2	1.5	6.6	180	240	18	6.0	нб	нб	нб	нб	нб	нб		
3	0.62	14	760	68	5.4	1.9	нб	нб	нб	нб	нб	нб		
Средн.	0.81	7.0	320	120	22	5.0	нб	нб	нб	нб	нб	нб	40	
Наиб.	–	–	–	–	–	–	нб	нб	нб	нб	нб	нб	–	–
Наим.	–	нб	–	–	–	нб	нб	нб	нб	нб	нб	нб	нб	05.02,31.12 192
62. р.Чу – с.Благовещенское								F = 22000 кв.км,		$П_s$= 850 тыс.т,			$М_s$= 39 т/кв.км год	
I	31	35	37	17	15	16	7.2	7.5	9.2	29	58	83		
2	32	21	34	9.2	13	15	6.8	8.5	12	29	58	64		
3	25	20	28	7.0	14	9.2	7.2	6.0	21	53	84	42		
Средн.	29	25	33	11	14	13	7.1	7.3	14	37	67	63	27	
Наиб.	49	53	82	33	22	25	16	12	41	93	110	120	120	15.12 I
Наим.	20	15	12	4.1	6.8	4.6	4.1	2.3	3.4	17	32	21	2.3	25.08 I
65. р.Чу – свх Амангельды								F = 39500 кв.км,		$П_s$= –,			$М_s$= –	
I	2.0	21	22	1.3	–	0.30	0.24	0.28	0.18	0.56	0.99	1.5		
2	0.26	21	3.8	1.2	–	0.26	0.23	0.26	0.52	0.91	1.3	5.2		
3	0.70	18	1.9	1.2	–	0.23	0.29	0.30	0.78	0.85	1.9	15		
Средн.	0.99	20	9.2	1.2	–	0.26	0.25	0.28	0.49	0.77	1.4	7.2	–	
Наиб.	3.3	45	59	2.4	–	0.58	0.51	0.61	1.4	1.4	3.1	32	–	–
Наим.	0.002	8.4	0.87	0.57	–	0.092	0.060	0.16	0.13	0.35	0.58	0.31	–	–
69. р.Ргайты – с.Актас								F = 461 кв.км,		$П_s$= 3.5 тыс.т,			$М_s$= 7.6 т/кв.км год	
I	–	0.028	0.45	0.20	0.11	0.40	–	–	–	–	–	–		
2	–	0.022	0.26	0.81	0.13	0.11	–	–	–	–	–	–		
3	–	0.074	0.16	0.64	0.20	0.13	–	–	–	–	–	–		
Средн.	–	0.041	0.29	0.55	0.15	0.21	–	–	–	–	–	–	0.11	
Наиб.	–	–	–	–	–	–	–	–	–	–	–	–	–	–
Наим.	–	–	–	–	–	–	–	–	–	–	–	–	–	–
73. р.Курагаты – ж.-д.ст. Аспара								F = 7430 кв.км,		$П_s$= –,			$М_s$= –	
I	–	0.34	0.35	0.85	0.46	0.60	–	–	–	–	0.40	0.27		
2	–	0.33	0.40	0.82	0.55	0.58	–	–	–	–	0.42	0.22		
3	–	0.58	0.68	0.62	0.66	0.42	–	–	–	–	0.41	0.36		
Средн.	–	0.42	0.48	0.76	0.56	0.54	–	–	–	–	0.41	0.28	–	
Наиб.	–	1.0	1.1	1.1	1.2	0.82	–	–	–	–	1.2	0.47	–	–
Наим.	–	0.12	0.11	0.31	0.24	0.30	–	–	–	–	0.17	0.13	–	–
82. р.Ранг – с.Кызылбайрак								F = 910 кв.км,		$П_s$= –,			$М_s$= – , г/с	
I	0.15	0.048	1.5	12	3.3	1.2	–	0.29	0.44	0.42	0.24.	0.052		
2	0.43	0.18	1.5	17	1.4	0.90	–	0.35	0.45	0.84	0.10	0.27		
3	0.15	0.18	0.61	21	1.6	1.0	–	0.51	0.31	0.095	0.17	0.81		
Средн.	0.24	0.14	1.2	17	2.1	1.0	–	0.38	0.40	0.45	0.17	0.38	–	
Наиб.	–	–	–	–	–	–	–	–	–	–	–	–	–	–
Наим.	–	–	–	–	–	–	–	–	–	–	–	–	–	–

Таблица 1.10. **Расходы взвешенных и влекомых наносов кг/с** *Форма А* Т.5 Вып.3 19 81

Декада	Месяц 1	2	3	4	5	6	7	8	9	10	11	12	За год расход	дата, число случаев
84. р.Талас – с.Покровка							**F = 8900 кв.км,**			**$П_s$= 66 тыс.т,**			**$М_s$= 7.4 т/кв.км год**	
I	0.I6	0.23	0.28	0.55	5.0	3.6	5.I	4.0	3.7	I.8	I.0	0.89		
2	0.I5	0.24	0.52	I.2	7.2	3.5	3.3	3.8	3.4	0.84	0.84	0.90		
3	0.I2	0.I4	I.I	I.2	6.4	3.2	2.I	3.4	2.6	0.72	0.62	0.90		
Средн.	0.I4	0.20	0.63	0.98	6.2	3.4	3.5	3.7	3.2	I.4	0.82	0.90	2.I	
Наиб.	–	–	–	–	–	–	–	–	–	–	–	–	–	–
Наим.	–	–	–	–	–	–	–	–	–	–	–	–	–	–
89. р.Асса – ж.-д.ст.Маймак							**F = 2720 кв.км,**			**$П_s$= 8.5 тыс.т,**			**$М_s$= 3.I т/кв.км год**	
I	0.I2	0.22	0.26	0.08I	0.54	0.35	0.58	0.32	0.2I	0.I8	0.064	0.075		
2	0.II	0.I4	0.44	0.I2	0.I9	0.I4	0.78	0.63	0.084	0.24	0.056	0.I2		
3	0.09I	0.II	0.I7	0.044	0.56	0.I4	I.59	0.33	0.40	0.053	0.20	0.II		
Средн.	0.II	0.I6	0.29	0.082	0.43	0.2I	0.98	0.43	0.23	0.I6	0.II	0.I0	0.27	
Наиб.	–	–	–	–	–	–	–	–	–	–	–	–	–	–
Наим.	–	–	–	–	–	–	–	–	–	–	–	–	–	–
92. р.Терс – с.Бурно-Октябрьское							**F = I070 кв.км,**			**$П_s$= 4I тыс.т,**			**$М_s$= 38 т/кв.км год**	
I	–	0.27	2.I	I.8	I9	I.5	–	–	–	0.I4	0.052	–		
2	–	0.93	5.4	7.6	0.90	0.48	–	–	–	0.I8	0.070	–		
3	–	0.5I	2.0	I.4	0.4I	0.047	–	–	–	0.I2	0.60	–		
Средн.	–	0.57	3.2	3.6	6.8	0.68	–	–	–	0.I5	0.24	–	I.3I	
Наиб.	–	–	–	–	–	–	–	–	–	–	–	–	–	–
Наим.	–	–	–	–	–	–	–	–	–	–	–	–	–	–
98. р.Беркуты – 4-й аул							**F = I94 кв.км,**			**$П_s$= –,**			**$М_s$= –**	
I	нб	нб	–	0.000	0.003	–	–	–	нб	нб	нб	нб		
2	нб	нб	0.52	0.000	0.000	–	–	нб	нб	нб	нб	нб		
3	нб	нб	0.000	0.000	0.00I	–	–	нб	нб	нб	нб	нб		
Средн.	нб	нб	–	0.000	0.00I	–	–	нб	нб	нб	нб	нб	–	
Наиб.	нб	нб	–	–	–	–	–	–	нб	нб	нб	нб	–	–
Наим.	нб	нб	нб	–	–	–	–	нб	нб	нб	нб	нб	но	0I.0I.3I.I2 2II
99. р.Ушбас – с.Ушбас							**F = 40.0 кв.км,**			**$П_s$= 28 тыс.т,**			**$М_s$= 700 т/кв.км год**	
I	0.002	0.2I	I.9	5.I	0.I2	0.I7	0.020	0.0I0	0.0II	0.009	0.000	0.002		
2	0.027	0.22	6.9	8.2	0.03I	0.022	0.079	0.02I	0.0I8	0.00I	0.000	0.000		
3	0.008	0.53	2.8	4.0	0.92	0.020	0.065	0.0I2	0.0I6	0.002	0.003	0.000		
Средн.	0.0I2	0.32	3.9	5.8	0.36	0.07I	0.055	0.0I4	0.0I5	0.004	0.00I	0.00I	0.88	
Наиб.	–	–	–	–	–	–	–	–	–	–	–	–	–	–
Наим.	–	–	–	–	–	–	–	–	–	–	–	–	–	–

ПОЯСНЕНИЕ К ТАБЛИЦЕ I.I0

6. р.Сырдарья – ж.-д.ст.Тюмень-Арык. Сток взвешенных наносов за апрель-июнь и среднемесячные расходы приближенные из-за отсутствия измерений при больших мутностях.

7. р.Сырдарья – рзд Кергельмес. Сток взвешенных наносов за апрель-июль приближенный из-за отсутствия измерений при больших мутностях.

I7. р.Келес – с.Степное. Сток взвешенных наносов за апрель, май и наибольший расход за апрель (он же годовой) приближенные, из-за отсутствия измерений расходов наносов при больших мутностях.

I9. р.Арысь – с.Корниловка. Сток взвешенных наносов за период 25/IУ – I4/У, среднемесячный и максимальный расход за май (он же годовой) приближенные из-за отсутствия измерений расходов наносов при больших мутностях.

49. р.Каттабугунь – с.Леонтьевка. Сток взвешенных наносов за 2 декаду апреля и 3 декаду июля, среднемесячные расходы за апрель, июль приближенные из-за отсутствия измерений при больших мутностях.

53. р.Шаян – в 3,3 км ниже устья р.Акбет. Сток взвешенных наносов за период с I6-30/Ш, среднемесячный и наибольший расход за март (он же годовой) приближенные из-за отсутствия измерений расходов наносов при больших мутностях.

ЗАКЛЮЧЕНИЕ О НАДЕЖНОСТИ СВЕДЕНИЙ О СТОКЕ НАНОСОВ

Для суждения о правильности публикуемых величин стока взвешенных наносов сделано сопоставление среднемесячных значений расхода наносов по длине реки и оценка выводов за 1980 год по графику связи между средними годовыми расходами взвешенных наносов и расходами воды для длительно действующих постов. При этом принимались во внимание обобщения многолетних данных справочника "Ресурсы поверхностных вод СССР (Основные гидрологические характеристики)", а также учитывались изменения в естественном режиме рек (сооружение водохранилищ, плотины, землечерпание на участке поста и т.д).

В результате можно отметить, что публикуемые средние декадные расходы взвешенных наносов и мутности воды за 1981 год характеризуется предельной ошибкой, не превышающей ±15%, за исключением, отмеченных ниже в частных пояснениях.

Расходы взвешенных наносов вычислены для постов № 7, 17, 19, 20, 29, 41, 48, 49, 53, 62, 65, 69, 73, 84, 89, 92, 98, 99 по результатам ежедневных и пентадных наблюдений мутности с учетом переходных коэффициентов К от единичной мутности к средней мутности потока, полученных по графикам $S_{ср} = K \cdot S_{ед}$, а для постов № 6, 58, 82 расходы взвешенных наносов посчитаны без учета переходного коэффициента К из-за отсутствия связи

Коэффициент К для постов № 20, 29, 41, 48, 62, 69, 92, 98, 99 устойчив в многолетнем ряду и удовлетворяет полной амплитуде мутности данного года.

Случаи, когда график связи $S_{ср} = K \cdot S_{ед}$ значительно экстраполирован и значения стока наносов, включая наибольшие величины, считать надежными нельзя, оговорены ниже в частных пояснениях.

Ниже приведены сведения о величине переходного коэффициента К, годах и количестве измерений расходов взвешенных наносов, обосновывающих К, дана доля меженного стока наносов и годы, обосновывающие эту долю.

Номер поста	Река - пост	$K = S_{ср} : S_{ед}$ или $K = (S_{ср} \pm a) : S_{ед}$				Средняя многолетняя доля меженного стока наносов от годового, %		
		Значение К; (а)	Период действия	Годы, обосновывающие К; (а)	Кол-во измерений	Значение	Период года	Годы, обосновывающие долю меженного стока
7	р.Сырдарья - рзд Кергельмес	I.0	0I.0I - 3I.I0	I980, I98I	I7	-	-	-
I7	р.Келес - с.Степное	I.0	0I.0I - 3I.I2	I979-8I	35	-	-	-
I9	р.Арысь - с.Корниловка	I.0	0I.0I - 3I.I2	I979-8I	34	-	-	-
20	р.Арысь - ж.-д.ст.Арысь	I.0	0I.0I - 30.06 0I.II - 3I.I2	I972-8I	9I	5.0	07-I0	I940 - 43, I947 - 6I
29	р.Аксу(Тесле) - с.Подгорное	I.0	0I.04 - 3I.08	I957, I959-8I	226	2.4	0I-03, 09-I2	I937, I939-42, I956-6I
4I	р.Сайрам - с.Блинково	I.0	0I.04 - 3I.08	I974-8I	50	3.7	0I-03, 09-I2	I936, I938-49, I956-6I
48	р.Бугунь - Красный Мост	I.0	0I.02 - 3I.05	I957-8I	2I2	2.8	0I, 06-I2	I957-6I
49	р.Каттабугунь - с.Леонтьевка	I.0	0I.0I - 3I.I2	I977-8I	62	-	-	-
53	р.Шаян - в 3,3 км ниже устья р.Акбет	I.0	0I.02 - 3I.05	I978-8I	29	4.3	0I, 06-I2	I963-65, I967, I968
62	р.Чу - с.Благовещенское	I.0	0I.0I - 3I.I2	I976-8I	I23	-	-	-
65	р.Чу - свх Амангельды	I.0	0I.0I - 30.04 0I.06 - 3I.I2	I977-8I	65	-	-	-
69	р.Ргайты - с.Актас	0.9	0I.02 - 30.06	I962-8I	269	3.5	0I, 07-I2	I963, I964, I966 I967, I969-72
73	р.Курагаты - ж.-д.ст.Аспара	I.0	0I.02 - 30.06 0I.II - 3I.I2	I977, I979-8I	53	3.2	07-I0	I956-62, I964-69, I97I, I972
84	р.Талас - с.Покровка	I.0	0I.0I - 3I.I2	I978-8I	90	-	-	-
89	р.Асса - ж.-д.ст.Маймак	I.0	0I.0I - 3I.I2	I978-8I	98	-	-	-
92	р.Терс - с.Бурно-Октябрьское	I.0	0I.02 - 30.06 0I.I0 - 30.II	I969-8I	242	3.2	0I, 07-09, I2	I970-75
98	р.Беркуты - 4-й аул	I.0	06.03 - 3I.05	I976-8I	I33	-	-	-
99	р.Ушбас - с.Ушбас	I.0	0I.0I - 3I.I2	I976-8I	I33	-	-	-

Таблица 1.II

Гранулометрический состав и плотность наносов

I. Гранулометрический состав взвешенных, влекомых и донных наносов представлен в виде процентного распределения фракций (групп частиц) по принятой шкале. Фракции выделены в результате гранулометрического анализа проб.

2. Частицы крупнее I мм разделялись на фракции по геометрическим размерам, частицы мельче I мм – по гидравлической крупности в соответствии со следующей шкалой:

Диаметр, мм	I	0.5	0.2	0.1	0.05	0.01	0.005	0.001
Гидравлическая крупность при $T = 15^{\circ}C$, мм/с	110	56	17	6	2	0.08	0.02	0.0008

3. Знак тире в графе "Номер расхода наносов" обозначает, что дата отбора пробы на гранулометрический анализ не совпадает с датой измерения расхода.

4. В графе 5 "Способ отбора проб" буквенными индексами показаны приборы для отбора проб наносов или способы измерения последних: ББ – барометр-бутылка; Б-бутылка; Щ-щуп; К-ковш.

После обозначения прибора для взятия проб взвешенных наносов над чертой показывается количество вертикалей, под чертой-общее количество точек в сечении, в которых брались пробы воды со взвешенными наносами, а затем сливались вместе для определения крупности наносов.

Число, стоящее после обозначения прибора для донных наносов, указывает общее число проб, отобранных в русле, на основании которых получена средняя проба.

5. Диаметр наиболее крупной частицы в случае, если он превышает 3 мм, показан тремя характерными размерами (длина, ширина, высота), которые разделены между собой знаком умножения (х).

6. Диаметр 50%-ной обеспеченности (d_{50}) получен по интегральной кривой гранулометрического состава наносов.

7. Методы анализа показаны условными обозначениями: П-пипеточный; Ф-метод фракциометра; С-ситовой; О-обмера; ПФ, СФ, ОСФ-соответственно комбинированные методы анализа.

8. Плотность частиц донных наносов определена для частиц меньше 2 мм пикнометрическим способом, для более крупных – в мерном сосуде по объему вытесненной воды.

Плотность смеси наносов в естественном залегании – осаждением с уплотнением влажных проб в цилиндрах.

9. Объем пор в донных наносах вычислен по формуле $\eta = 100(1 - \frac{\rho_c}{\rho_t})$, где ρ_c – плотность смеси наносов в естественном залегании, ρ_t – плотность частиц донных наносов.

Таблица 1.11. **Гранулометрический состав и плотность наносов**

Т. Вып. 19

Река-пост	Номер расхода наносов	Дата	Номер створа	Способ отбора проб	Содержание частиц (% по массе)									
					>100	100-50	50-20	20-10	10-5	5-2	2-1	1-0,5	0,5-0,2	0,2-01
1	2	3	4	5	6	7	8	9	10	11	12	13	14	15
					В З В Е Ш Е Н Н Ы Е									
I7. р.Келес – с.Степное	2	28.02	I	ББ 6/6								2.7	66.2	24.4
	3	30.03	I	ББ 6/6								2.3	53.4	38.2
	4	29.04	I	ББ 7/7								3.4	64.8	28.4
	7	30.07	I	ББ 6/6								6.4	73.2	I2.4
I9. р.Арысь – с.Корниловка	2	09.02	I	ББ 5/5									2.9	6.7
	4	20.04	I	ББ 5/5									I.I	4.2
	7	27.07	I	ББ 5/5								0.3	I8.4	26.3
	I0	29.I0	I	ББ 5/5								0.4	4.3	II.2
	II	29.II	I	ББ 5/5									5.8	I2.4
20. р.Арысь – ж.-д.ст.Арысь	I	30.0I	I	ББ 5/5										8.4
	2	26.02	I	ББ 5/5									0.7	3.4
	4	I6.04	I	ББ 5/5									I.2	7.8
	5	29.04	I	ББ 5/5									0.6	2.7
	8	29.II	I	ББ 5/5									5.6	26.8
29. р.Аксу – с.Подгорное	I	09.04	I	ББ 8/8									0.7	I.3
	2	08.05	I	ББI0/I0								0.9	2.6	7.2
	3	20.06	I	ББI0/I0									0.4	20.4
	4	I5.07	I	ББI0/I0									I.2	I8.4
	6	08.08	I	ББ 9/9								0.I	3.2	I2.4
4I. р.Сайрам – с.Блинково	I	I4.04	I	ББ 7/7									3.2	6.2
	2	23.05	I	ББ 7/7									2.I	4.2
	3	I8.06	I	ББ 7/7									I.4	4.8
	4	I3.07	I	ББ 7/7									2.3	3.9
	5	I7.08	I	ББ 7/7									I.9	5.6
48. р.Бугунь – с.Красный Мост	I	06.02	I	ББ 7/7									0.3	I.2
	2	20.02	I	ББ 7/7									0.4	2.2
	4	06.03	I	ББ 7/7									0.2	4.I
	6	I9.03	I	ББ 9/9									0.4	I.8
	7	29.03	I	ББ 7/7									0.6	I.7
	9	I2.04	I	ББ 9/9									0.3	2.I
	I0	23.04	I	ББ 9/9									0.4	3.8
	I2	23.05	I	ББI0/I0									0.5	5.I
49. р.Каттабугунь – с.Леонтьевка	2	I6.02	I	ББ 7/7									0.7	2.8
	3	I2.03	I	ББ 7/7									0.6	4.3
	4	I4.04	I	ББ 7/7									8.3	I7.2
	7	20.07	I	ББ 7/7									I2.4	I2.3
	I0	I0.I0	I	ББ 7/7									I.8	8.7
53. р.Шаян I – в 3,3 км ниже устья р.Акбет	I	I5.02	I	ББ 6/6									0.5	3.8
	2	I6.03	I	ББ 9/9									0.3	2.7
	3	I4.04	I	ББ 9/9									0.6	6.8
	4	I7.05	I	ББ 5/5									0.4	2.4
62. р.Чу – Благовещенское	9	I2.06	I	Б 8/I6								0.4	I2.5	I0.I
65. р.Чу – свх им.Амангельды	2	I6.02	I	Б 9/I8								0.5	2I.3	8.5
	I3	09.09	I	Б 6/8								48.0	44.0	8.0
69. р.Ргайты – с.Актас	I	07.02	I	Б 5/5								8.I	I9.0	23.7
	–	07.03	I	Б 8/8									I.0	I3.3
	2	05.04	I	Б 8/8								80.3	I0.6	4.5
	3	07.05	I	Б 8/8								39.4	39.4	9.I
	–	I6.07	I	Б 8/8								8.I	8.I	20.3
73. р.Курагаты – ж.-д.ст.Аспара	I	26.02	I	БII/II								4I.0	I4.2	8.4
	–	I7.03	I	БII/II								40.7	I6.9	4.0
	2	08.05	I	БII/II								5I.4	2I.9	3.8
	–	I9.07	I	БII/II								43.6	26.3	4.8
84. р.Талас – с.Покровка	3	I5.02	I	Б 5/I0									66.0	20.2
	6	I6.03	I	Б 5/I0								I.3	66.4	II.3
	9	24.04	I	Б 7/I3								I.2	70.7	I8.I
	I0	05.05	I	Б 5/I0								0.8	73.9	I6.3
	I5	I5.07	I	Б 6/II								0.3	72.I	7.7
89. р.Асса – ж.-д.ст.Маймак	4	27.02	I	ББ I0/I8								44.9	II.8	6.6
	I4	24.07	I	ББ II/20								I.I	6.3	22.3
	I6	3I.08	I	ББ I0/I8								44.4	I3.7	7.2
	I8	30.09	I	ББ II/I9								5I.I	I8.2	8.0
92. р.Терс – с.Бурно-Октябрьское	I	II.02	I	Б 6/I2									3.6	7.6
	3	05.03	I	Б 6/I2									0.5	0.6
	6	I5.04	I	Б 6/I2									0.5	0.4
	8	I5.05	I	Б 6/I2								0.4	I.5	I.4
	I0	I9.06	I	Б 6/I0									I.6	I.7
98. р.Беркуты – 4-й аул	8	I5.03	I	Б 9/9								0.3	0.3	I.9

с диаметром (мм):					Диаметр наиболее крупной частицы, мм	Диаметр 50%, мм	Метод анализа	Содержание органических веществ, %	Плотность частиц донных наносов, г/куб. м	Плотность смеси наносов в естественном залегании, г/куб. м	Объем пор, %
0,1-0,05	0,05-0,01	0,01-0,005	0,005-0,001	<0,001							
16	17	18	19	20	21	22	23	24	25	26	27
Н А Н О С Ы											
3.8	2.9				I.0	0.26	Ф				
5.4	0.7				0.8	0.22	Ф				
2.I	I.3				0.9	0.26	Ф				
3.2	4.8				I.0	0.29	Ф				
I6.I	3.4	70.9			0.4	-	ПФ				
3.9	42.6	48.2			0.2	0.0II	ПФ				
2I.8	20.7	I2.5			0.7	0.085	ПФ				
24.4	40.4	I9.3			0.5	0.035	ПФ				
9.2	29.8	42.8			0.4	0.0I4	ПФ				
6.I	35.8	49.7			0.2	0.0I0	ПФ				
9.I	4.2	82.6			0.3	-	ПФ				
30.0	42.8	I8.2			0.3	0.033	ПФ				
I0.3	56.4	30.0			0.3	0.0I7	ПФ				
3.8	39.8	24.0			0.4	0.029	ПФ				
I0.2	50.3	37.5			0.4	0.0I5	ПФ				
3.2	29.8	56.3			0.8	-	ПФ				
4.4	54.3	20.5			0.5	0.022	ПФ				
4.8	37.8	37.8			0.4	0.0I7	ПФ				
I8.4	28.6	37.3			0.6	0.020	ПФ				
8.I	58.4	24.I			0.4	0.020	ПФ				
I0.4	49.8	33.5			0.3	0.0I7	ПФ				
8.9	59.8	25.I			0.3	0.0I9	ПФ				
I2.4	63.4	I8.0			0.3	0.023	ПФ				
I8.7	68.3	5.5			0.3	0.029	ПФ				
5.I	48.I	45.3			0.2	0.0II	ПФ				
6.7	52.3	38.4			0.3	0.0I4	ПФ				
I3.8	48.4	33.5			0.2	0.0I7	ПФ				
2I.7	64.I	I2.0			0.2	0.026	ПФ				
I4.8	54.7	28.2			0.3	0.0I9	ПФ				
7.8	58.2	3I.6			0.2	0.0I7	ПФ				
6.3	48.I	4I.4			0.2	0.0I3	ПФ				
24.8	36.4	33.2			0.3	0.02I	ПФ				
5.7	52.4	38.4			0.5	0.0I4	ПФ				
I2.4	43.8	38.9			0.4	0.0I5	ПФ				
20.8	47.7	6.0			0.5	0.044	ПФ				
20.7	38.4	I6.2			0.5	0.04I	ПФ				
I8.4	29.9	4I.2			0.4	0.020	ПФ				
I0.5	47.8	37.4			0.4	0.0I5	ПФ				
4.8	44.7	47.5			0.3	0.0II	ПФ				
I0.7	50.2	3I.7			0.5	0.0I7	ПФ				
I4.2	28.9	54.I			0.4	-	ПФ				
8.4	52.5	I6.I			0.8	0.02	ПФ				
9.3	28.I	32.3			0.6	0.03	ПФ				
					0.6	0.48	Ф				
26.5	22.7				0.5	0.I0	Ф				
9.6	6I.0	I5.I			0.5	0.02	ПФ				
3.8	0.8				0.6	0.73	Ф				
I2.I					0.7	0.42	Ф				
24.3	39.2				0.6	0.07	Ф				
3.7	24.6	8.I			I.4	0.32	ПФ				
I2.9	II.5	I4.0			2.I	0.32	ПФ				
7.6	I5.3				2.I	0.52	Ф				
3.4	I4.8	7.I			2.I	0.44	ПФ				
4.I	3.9	5.8			0.4	0.27	ПФ				
3.9	6.8	I0.3			0.5	0.28	ПФ				
3.I	3.7	3.2			0.5	0.30	ПФ				
2.5	3.6	2.9			2.I	0.30	ПФ				
4.3	II.8	3.8			0.6	0.29	ПФ				
I3.2	23.5				I.2	0.38	Ф				
42.8	4.3	23.2			I.6	0.07	ПФ				
I6.2	I8.5				I.4	0.36	Ф				
I2.5	I0.2				0.9	0.52	Ф				
I4.7	39.I	35.0			0.3	0.02	ПФ				
I0.5	35.I	53.3			0.3	0.0I	ПФ				
7.9	44.7	46.5			0.3	0.0I	ПФ				
I2.I	6I.8	22.8			0.5	0.02	ПФ				
I2.0	4I.6	43.I			0.3	0.0I	ПФ				
3.2	66.7	27.6			0.7	0.02	ПФ				

Таблица 1.11. **Гранулометрический состав и плотность наносов**

Река-пост	Номер расхода наносов	Дата	Номер створа	Способ отбора проб	Содержание частиц (% по массе)									
					>100	100-50	50-20	20-10	10-5	5-2	2-1	1-0,5	0,5-0,2	0,2-01
1	2	3	4	5	6	7	8	9	10	11	12	13	14	15
												Д О Н Н Ы Е		
6. р.Сырдарья - м.-д.ст.Тюмень-Арык	2	I6.02	I	Щ 3/3								I4.2	29.8	50.I
	5	I7.04	I	Щ 3/3								8.4	33.4	52.2
	9	28.06	I	Щ 3/3								4.8	38.6	48.4
I7. р.Келес - с.Степное	I	30.0I	I	Щ 3/3								3.8	38.4	42.3
	2	28.02	I	Щ 3/3									8I.3	I2.4
	3	30.03	I	Щ 3/3								2.4	48.6	37.3
	4	29.04	I	Щ 3/3								0.8	32.4	42.8
	7	30.07	I	Щ 3/3								I6.2	53.4	22.4
	I2	20.I2	I	Щ 3/3								80.I	I0.4	6.2
I9. р.Арысь - с.Корниловка	I	29.0I	I	Щ 3/3								8.7	48.3	38.4
	2	09.02	I	Щ 3/3								4.2	50.I	33.2
	4	20.04	I	Щ 3/3								2.8	55.6	40.2
	7	27.07	I	Щ 3/3								5.2	56.8	36.2
	9	23.09	I	Щ 3/3								3.9	53.8	34.8
	I0	29.I0	I	Щ 3/3								4.8	47.2	34.0
	II	29.II	I	Щ 3/3								3.9	56.8	33.I
20. р.Арысь - м.-д.ст.Арысь	I	30.0I	I	Щ 3/3								3I.4	53.4	7.4
	2	26.02	I	Щ 3/3								48.4	42.I	6.4
	4	I6.04	I	Щ 3/3								53.6	32.7	5.8
	5	29.04	I	Щ 3/3								2.8	36.8	38.4
	8	29.II	I	Щ 3/3									4.8	I9.4
	9	3I.I2	I	Щ 3/3									I.8	I2.6
29. р.Аксу - с.Подгорное	I	09.04	I	Щ 3/3					25.8	33.4	I2.6	3.8	2.6	I7.2
	2	08.05	I	Щ 3/3								2.6	57.3	29.7
	3	20.06	I	Щ 3/3								2.4	68.4	I4.8
	4	I5.07	I	Щ 3/3					20.4	36.2	I0.8	4.8	3,8	I0.6
	5	I8.07	I	Щ 3/3					I7.4	30.2	I8.4	6.2	3.I	II.8
	6	08.08	I	Щ 3/3									2.0	46.2
4I. р.Сайрам - с.Блинково	I	I4.04	I	Щ 3/3	45	I0	I5	I5.5	4.4	2.7	2.2	2.5	I.8	0.6
	2	23.05	I	Щ 3/3	50	20	I0	I4.5	I.2	I.3	I.2	0.8	0.5	0.3
	3	I8.06	I	Щ 3/3	45	25	I5	I0.7	I.4	0.8	0.5	0.5	0.8	0.3
	4	I3.07	I	Щ 3/3	25	40	I5	II.5	2.4	I.7	I.5	I.4	I.0	0.4
	5	I7.08	I	Щ 3/3	30	30	20	II.7	I.9	I.7	I.6	I.5	I.2	0.3
48. р.Бугунь - с.Красный Мост	I	06.02	I	Щ 3/3									4.6	2I.4
	2	20.02	I	Щ 3/3									0.6	I8.4
	4	06.03	I	Щ 3/3									0.8	II.4
	6	I9.03	I	Щ 3/3									2.I	8.6
	7	29.03	I	Щ 3/3									0.6	9.3
	9	I2.04	I	Щ 3/3									0.4	6.4
	I0	23.04	I	Щ 3/3									0.2	5.8
	I2	23.05	I	Щ 3/3									0.5	6.I
49. р.Каттабугунь - с.Леонтьевка	I	20.0I	I	Щ 3/3								43.6	38.4	9.8
	2	I6.02	I	Щ 3/3								29.8	57.2	I0.8
	3	I2.03	I	Щ 3/3								52.4	36.I	9.8
	4	I4.04	I	Щ 3/3								33.8	48.4	7.8
	7	20.07	I	Щ 3/3								37.3	5I.8	I0.3
	I0	I0.I0	I	Щ 3/3								47.2	40.3	8.7
	I2	09.I2	I	Щ 3/3								42.4	44.3	6.8
53. р.Шаян I - в 3,3 км ниже устья р.Акбет	I	I5.02	I	Щ 3/3					I8.5	22.I	20.9	I3.5	I2.6	7.8	2.9
	2	I6.03	I	Щ 3/3					20.I	23.4	26.0	I3.7	9.9	3.8	I.8
	3	I4.04	I	Щ 3/3					34.2	24.I	I7.2	I0.2	8.I	3.3	2.I
	4	I7.05	I	Щ 3/3					2I.2	24.5	I9.0	I8.8	I0.7	4.5	I.I
62. р.Чу - Благовещенское	9	06.I2	I	К 2									2.3	I2.I	I5.0
	9	06.I2	I	К 2									4.0	28.2	7.9
65. р.Чу - свх им.Амангельды	2	I6.02	I	К 3									I.2	5.0	I3.2
	2	I6.02	I	К 3									80.6	I7.6	I.2
	2	I6.02	I	К 3									36.I	60.0	I.7
	I0	26.07	I	К 3									53.0	44.0	I.8
	I0	26.07	I	К 3									52.9	45.3	I.2
	I0	26.07	I	К 3									I0.0	20.6	35.9
	I3	09.09	I	К 3									50.3	43.7	3.0
	I3	09.09	I	К 3									58.2	38.2	2.4
	I3	09.09	I	К 3									8.5	49.7	I8.2
69. р.Ргайты - с.Актас	I	07.02	I	К 3									4.I	5.9	3.6
	I	07.02	I	К 3	40.0	25.0	I5.0	I0.0	4.I	2.6	I.7		0.8	0.4	0.2
	I	07.02	I	К 3									I3.5	I3.6	3.I
	-	07.03	I	К 3									4.I	I6.4	3.7
	-	07.03	I	К 3	5.0	35.0	25.0	25.0	2.5	2.8	I.4		0.3	I.3	0.5
	-	07.03	I	К 3									I.2	9.0	20.7
	2	05.04	I	К 3									6.2	36.7	20.3
	2	05.04	I	К 3	30.0	20.0	I5.0	25.0	I.6	2.3	I.5		0.5	I.6	0.9
	2	05.04	I	К 3									3.0	I5.6	2I.I
	3	07.05	I	К 3									4.2	20.9	I4.4
	3	07.05	I	К 3	I0.0	35.0	20.0	I5.0	7.I	5.2	I.8		0.8	2.9	0.6
	3	07.05	I	К 3									0.3	I6.5	I7.4
	-	I6.07	I	К 3									0.4	I8.2	I3.8
	-	I6.07	I	К 3	20.0	20.0	I5.0	I5.0	8.4	8.2	3.6		I.0	5.0	I.6
	-	I6.07	I	К 3	20.0	I5.0	25.0	I5.0	5.5	4.4	4.2		0.9	4.4	I.8

с диаметром (мм):					Диаметр наиболее крупной частицы, мм	Диаметр 50%, мм	Метод анализа	Содержание органических веществ, %	Плотность частиц донных наносов, г/куб. м	Плотность смеси наносов в естественном залегании, г/куб. м	Объем пор, %
0,1-0,05	0,05-0,01	0,01-0,005	0,005-0,001	<0,001							
16	17	18	19	20	21	22	23	24	25	26	27
О Т Л О Ж Е Н И Я											
3.I	2.8				0.5	0.I8	Ф		2.53	I.20	52.6
2.8	3.2				0.6	0.I8	Ф		2.56	I.I9	53.5
4.2	4.0				0.5	0.I8	Ф		2.59	I.34	48.3
II.2	4.3				0.6	0.I7	Ф		2.48	I.44	4I.9
3.2	3.I				0.5	0.29	Ф		2.36	I.49	36.9
9.8	I.9				0.7	0.20	Ф		2.40	I.53	36.2
I2.4	II.6				0.4	0.I5	Ф		2.38	I.52	36.I
6.4	I.6				0.9	0.28	Ф		2.35	I.47	37.4
2.2	I.I				2.I	0.65	Ф		2.29	I.49	34.9
2.8	I.8				0.7	0.23	Ф		2.66	I.43	46.2
3.2	9.3				0.7	0.2I	Ф		2.58	I.47	43.0
0.3	I.I				0.7	0.23	Ф		2.72	I.50	44.9
I.7	0.I				0.7	0.25	Ф		2.56	I.48	42.2
6.4	I.I				0.7	0.23	Ф		2.68	I.38	48.5
I2.I	I.9				0.7	0.2I	Ф		2.6I	I.5I	42.2
3.8	2.4				0.7	0.24	Ф		2.64	I.49	43.6
7.8					I.0	0.37	Ф		2.53	I.60	36.8
3.I					I.2	0.48	Ф		2.57	I.68	34.6
7.9					I.3	0.52	Ф		2.56	I.66	35.2
I0.2	II.8				0.9	0.I6	Ф		2.68	I.59	40.7
20.4	28.4	27.0			0.4	0.035	ПФ		2.62	I.3I	50.0
7.8	56.8	2I.0			0.4	0.023	ПФ		2.5I	I.29	48.6
2.3	2.3				46x32xII	2.63	СФ		2.63	I.72	34.6
3.8	6.6				0.6	0.29	Ф		2.67	I.42	46.8
2.6	II.8				0.7	0.26	Ф		2.65	I.38	47.9
2.I	II.3				24x23xI8	2.34	СФ		2.64	I.68	36.4
8.7	2.4	I.8			32x27xI4	I.82	СФ		2.68	I.56	4I.8
42.4	7.8	I.6			0.5	0.096	Ф		2.56	I.46	43.0
0.3					600x500x400	69	ОСФ		2.7I	I.72	36.5
0.2					600x500x400	I00	ОСФ		2.68	I.68	37.3
					600x500x400	87	ОСФ		2.74	I.73	36.9
0.I					600x500x400	63	ОСФ		2.78	I.80	35.3
0.I					600x500x400	62	ОСФ		2.8I	I.79	36.3
24.8	32.4	I6.8			0.6	0.050	ПФ		2.58	I.26	5I.2
23.9	36.8	20.3			0.6	0.036	ПФ		2.57	I.27	50.6
I9.6	32.4	35.8			0.5	0.020	ПФ		2.49	I.32	47.0
20.4	60.2	8.7			0.4	0.03I	ПФ		2.60	I.36	47.7
24.8	58.4	6.9			0.4	0.033	ПФ		2.58	I.30	49.6
29.4	49.8	I4.0			0.4	0.032	ПФ		2.59	I.26	50.6
26.4	5I.4	I6.2			0.3	0.029	ПФ		2.6I	I.32	49.4
27.3	53.8	I2.3			0.4	0.032	ПФ		2.57	I.34	47.9
2.3	5.9				I.0	0.44	Ф		2.5I	I.46	4I.8
I.4	0.8				0.9	0.37	Ф		2.54	I.43	43.7
I.7					I.I	0.5I	Ф		2.57	I.47	42.8
2.3	7.7				0.8	0.37	Ф		2.62	I.45	44.7
0.6					0.9	0.4I	Ф		2.58	I.46	43.4
3.4	0.4				I.0	0.48	Ф		2.60	I.44	44.6
6.5					0.8	0.44	Ф		2.59	I.46	43.6
I.5	0.2				30x20xI2	3.24	СФ		2.57	I.72	33.I
I.I	0.2				38x24xI2	3.80	СФ		2.66	I.66	37.6
0.7	0.I				42xI8x9	6.3I	СФ		2.66	I.68	36.8
0.2					36x28x8	4.07	СФ		2.62	I.75	33.2
3I.3	39.3				0.9	0.06	Ф		I.32	2.33	43.3
22.6	37.3				0.6	0.07	Ф		I.36	2.6I	47.9
24.9	40.2	I5.5			0.6	0.04	ПФ		I.I2	2.62	57.3
0.6					I.6	0.74	Ф		I.67	2.59	35.3
2.2					0.9	0.46	Ф		I.58	2.56	38.3
I.2					0.9	0.52	Ф		I.58	2.6I	39.5
0.6					I.4	0.52	Ф		I.72	2.43	29.2
20.0	I3.5				I.2	0.I4	Ф		I.56	2.45	36.3
3.0					I.0	0.50	Ф		I.69	2.53	33.2
I.2					2.I	0.58	Ф		I.8I	2.67	32.2
9.7	I3.9				I.6	0.24	Ф		I.43	2.6I	45.2
I8.2	34.9	33.3			I.0	0.02	ПФ		0.92	2.34	60.7
0.I	0.I				25xI8xI3		ОСФ		I.45	2.54	42.9
I8.2	29.I	22.5			I.4	0.05	ПФ		0.89	2.73	67.4
I2.7	38.6	24.5			I.6	0.04	ПФ		I.02	2.65	6I.5
0.6	0.6				43x2IxI8		ОСФ		I.74	2.70	35.6
28.4	26.8	II.9			0.9	0.06	ПФ		I.I8	2.7I	56.5
I8.0	I8.8				0.9	0.I6	Ф		I.3I	2.67	50.9
0.8	0.8				40x32x23		ОСФ		I.70	2.58	34.I
28.I	27.0	5.2			0.6	0.08	ПФ		I.25	2.4I	48.I
I8.0	30.2	I2.3			0.9	0.07	ПФ		I.I7	2.73	57.I
0.7	0.9				43x34x23		ОСФ		I.58	2.60	39.2
27.I	3I.2	7.5			0.6	0.07	ПФ		I.I8	2.58	54.3
24.8	23.7	I9.I			0.7	0.07	ПФ		I.07	2.54	57.9
I.0	I.2				47x27x24		ОСФ		I.58	2.54	37.8
I.5	2.3				34x26xII		ОСФ		I.64	2.58	36.4

Таблица I.II ГРАНУЛОМЕТРИЧЕСКИЙ СОСТАВ И ПЛОТНОСТЬ НАНОСОВ

Река - пост	Номер расхода наносов	Дата	Номер створа	Способ отбора проб	Содержание частиц (% по массе)									
					I00	I00-50	50-20	20-I0	I0-5	5-2	2-I	I-0,5	0,5-0,2	0,2-0,I
I	2	3	4	5	6	7	8	9	I0	II	I2	I3	I4	I5
73. р.Курагаты - м.-д.ст.Аспара	I	26.02	I	К 4								62.2	3I.7	I.7
	I	26.02	I	К 4								56.I	38.7	I.7
	I	26.02	I	К 4								55.4	40.7	I.3
	I	26.02	I	К 4								48.5	46.I	2.4
	-	I7.03	I	К 4								56.4	39.7	2.2
	-	I7.03	I	К 4								52.5	42.5	I.7
	-	I7.03	I	К 4								52.9	4I.7	3.I
	-	I7.03	I	К 4								65.8	3I.8	I.2
	2	08.05	I	К 4								66.8	26.2	I.5
	2	08.05	I	К 4								67.6	28.0	2.0
	2	08.05	I	К 4								69.9	25.4	2.6
	2	08.05	I	К 4								75.2	22.4	I.8
	-	I9.07	I	К I								54.3	4I.I	I.7
	-	I9.07	I	К I								47.5	47.5	2.2
	-	I9.07	I	К I								34.8	60.2	2.8
	-	I9.07	I	К I								69.6	26.5	I.7
84. р.Талас - с.Покровка	3	I5.02	I	К I								I2.3	60.I	I4.4
	6	I6.03	I	К I								3.4	54.0	25.3
	9	24.04	I	К I								II.2	56.5	I8.9
	I0	05.05	I	К I								I.I	57.I	26.6
	I5	I5.07	I	К I								44.9	I5.I	6.5
89. р.Асса - м.-д.ст.Каймак	4	27.02	I	К 2	20.0	20.0	I0.0	30.0	3.7	8.7	5.4	0.8	0.7	0.2
	4	27.02	I	К 2	I0.0	20.0	20.0	20.0	5.4	II.5	I0.0	I.3	0.8	0.3
	I4	24.07	I	К 2	20.0	20.0	I0.0	20.0	6.7	II.3	II.2	0.3	0.2	0.I
	I4	24.07	I	К 2	I0.0	I0.0	20.0	30.0	8.3	I2.6	8.4	0.4	0.2	
	I6	3I.08	I	К 2	20.0	20.0	I0.0	30.0	4.6	I0.6	4.5	0.I	0.I	
	I6	3I.08	I	К 2	I0.0	20.0	20.0	20.0	7.0	I2.I	I0.2	0.4	0.2	
	I8	30.09	I	К 2	20.0	20.0	I0.0	20.0	5.4	II.4	II.I	I.2	0.6	0.I
	I8	30.09	I	К 2	I0.0	20.0	20.0	20.0	6.7	9.8	II.6	0.9	0.6	0.I
92. р.Терс - с.Бурно-Октябрьское	I	II.02	I	К 2								0.5	9.6	6.7
	I	II.02	I	К 2					I7.4	25.5	I9.8	2I.4	I3.6	0.3	0.3
	3	05.03	I	К 2								0.2	6.2	3.I
	3	05.03	I	К 2					20.3	23.9	I8.4	20.8	I4.0	2.2	0.2
	6	I5.04	I	К 2								0.4	5.2	6.6
	6	I5.04	I	К 2					32.8	25.7	I6.I	I0.2	I0.3	2.7	I.8
	6	I5.05	I	К 2								I.5	2.4	I7.8
	8	I5.05	I	К 2					I5.3	24.5	27.8	I9.8	9.3	I.2	0.2
	I0	I9.06	I	К 2								I.5	2.4	I7.8
	I0	I9.06	I	К 2					23.7	26.2	22.0	II.0	I2.3	3.I	0.6
98. р.Беркуты - 4-й аул	8	I5.03	I	К 3						3I.7	36.5	22.5	2.9	2.4	I.6
	8	I5.03	I	К 3	35.0	20.0	20.0	I5.0	4.5	3.3	I.3	0.3	0.2	0.I
	8	I5.03	I	К 3	20.0	30.0	20.0	I5.0	6.7	5.6	2.I	0.2	0.I	0.I

с диаметром (мм):					Диамтр наиболее крупной частицы, мм	Диаметр 50%,мм	Метод анализа	Содержание органических веществ %	Плотность частиц донных наносов, г/куб.м	Плотность смеси наносв естественном залегании,г/куб. м	Объем пор, %
0,1-0,05	0,05-0,01	0,01-0,005	0,005-0,001	0,001							
16	17	18	19	20	21	22	23	24	25	26	27
1.1	3.3				1.6	0.60	Ф		1.58	2.53	37.5
2.9	0.6				1.0	0.56	Ф		1.64	2.67	38.6
1.3	1.3				0.9	0.54	Ф		1.59	2.64	39.8
2.0	1.0				0.9	0.48	Ф		1.54	2.71	43.2
1.7					0.9	0.56	Ф		1.61	2.63	38.8
2.1	1.2				1.0	0.52	Ф		1.61	2.65	39.2
1.8	0.5				0.9	0.52	Ф		1.58	2.61	39.5
1.2					1.0	0.62	Ф		1.64	2.66	38.3
2.5	3.0				1.2	0.62	Ф		1.63	2.46	33.7
1.6	0.8				1.4	0.63	Ф		1.53	2.67	42.7
2.1					1.6	0.64	Ф		1.67	2.64	36.7
	0.6				1.4	0.67	Ф		1.60	2.59	38.2
2.3	0.6				1.2	0.54	Ф		1.60	2.57	37.7
1.1	1.7				1.0	0.48	Ф		1.58	2.62	39.7
2.2					0.9	0.42	Ф		1.64	2.61	37.2
2.2					1.4	0.64	Ф		1.59	2.59	38.6
2.5	10.7				1.4	0.31	Ф		1.41	2.66	47.0
10.0	7.3				0.7	0.23	Ф		1.36	2.58	47.0
6.5	6.9				0.7	0.28	Ф		1.38	2.62	47.0
7.9	7.3				0.5	0.22	Ф		1.37	2.34	41.0
7.0	26.5				0.9	0.38	Ф		1.32	2.51	47.0
0.2	0.3				0.9		ІСФ		1.64	2.56	35.9
0.2	0.5				1.6		ІСФ		1.67	2.57	35.0
	0.2				110x93x70		500Ф		1.68	2.50	32.8
	0.1				120x100x85		500Ф		1.73	2.50	30.8
	0.1				100x90x80		500Ф		1.63	2.48	34.3
	0.1				120x100x80		500Ф		1.70	2.54	33.1
0.1	0.1				100x90x60		500Ф		1.68	2.50	32.8
0.1	0.2				110x95x80		500Ф		1.63	2.58	36.8
20.6	34.1	28.5			0.7	0.03	2ПФ		0.84	2.61	67.8
1.7					0.7		ІСФ		1.72	2.57	33.1
3.4	45.2	41.9			0.4	0.02	2АФ		0.89	2.66	66.5
0.2					0.9		ІСФ		1.66	2.61	36.4
25.9	50.6	11.3			0.5	0.04	2ПФ		1.16	2.62	55.7
0.2	0.2				1.4		ІСФ		1.88	2.65	29.1
21.9	39.5	16.9			0.9	0.04	2ПФ		1.10	2.58	57.4
0.1	1.8				2.1		ІСФ		1.78	2.59	31.3
21.9	39.5	16.9			0.9	0.04	2ПФ		1.17	2.38	50.8
0.8	0.3				1.6		ІСФ		1.79	2.58	30.6
0.7	1.7				1.2		ІСФ		1.62	2.32	30.2
0.1	0.2				23x20x7		500Ф		1.68	2.51	33.1
0.1	0.1				28x19x8		500Ф		1.69	2.66	36.5

Таблица 1.12

Температура воды

I. Сведения о температуре воды приведены в виде средних декадных, средних месячных, наибольших температур воды, а также дат перехода температуры воды через 0,2 и 10^{0} в переходные периоды (весной и осенью).

2. Средние декадные значения температуры вычислены как средние арифметические из данных измерений в два срока (8 и 20ч) не менее чем за 8 суток в декаду.

Если сумма температур за декаду равна $0,5^{0}$ и менее, то в таблице помещается 0,0. Если наблюдения за декаду отсутствуют или их недостаточно для вывода среднего, то ставится тире (-).

3. При пересыхании реки в створе поста в течение 3 и более суток в декаде вместо среднего значения температуры воды ставится "прсх". При наличии пересыхания в течение I-2 суток средняя температура воды за декаду вычисляется как среднее за число суток без пересыхания.

4. Средние за месяц значения температуры воды вычислены из средних декадных их значений при наличии данных за все три декады. Если за одну из декад вместо среднего значения температуры воды стоит "прсх" или знак тире, то средняя за месяц не вычисляется и ставится знак тире.

5. Наибольшие значения температуры воды за год выбирались из всех измерений - срочных и дополнительных. Если значение наибольшей температуры наблюдалось несколько раз, то помещена первая дата её наступления, последняя дата и число дней, в течение которых она отмечалась. При отсутствии измерений вследствие пересыхания реки наибольшая температура выбрана из имеющихся данных.

6. Дата перехода температуры воды через 0,2 и 10^{0} определены как дата устойчивого перехода средних суточных значений температуры воды через указанные пределы продолжительностью не менее 20 дней. Если устойчивые переходы температуры отсутствовали, соответствующие графы таблицы остаются пустыми. Если переходов через 0,2 и 10^{0} весной и осенью было несколько, то дата перехода определялась по первому периоду, а последующие понижения (весной) или повышения (осенью) оговариваются в пояснениях к таблице.

7. По постам № 23.24,27,28,35,38,39,47,51,59,60,67, 68,74,75,76,79,80,86,87,88,90,95,96 температура воды не измерялась.

Таблица 1.12. Температура воды, градусы Цельсия

Дата перехода температуры весной через:		Декада	Месяц												Дата перехода температуры осенью через:		Высшая температура за год, дата, число случаев
0,2 град.	10 град.		1	2	3	4	5	6	7	8	9	10	11	12	10 град.	0,2 град.	
1. р.Сырдарья – выше устья р.Келес																	
07.03		I	8.5	8.8	9.4	I0.7	I9.7	2I.0	26.3	25.I	2I.7	I6.I	I4.0	I3.4	I3.I2		29.2 I3,I4.07
		2	8.6	9.5	II.8	I2.4	20.4	23.0	26.0	25.0	22.2	I6.0	I2.6	9.3			2
		3	9.0	9.7	I4.0	I5.I	20.4	25.8	22.5	24.2	I9.0	I4.7	II.4	8.9			
		Средн.	8.7	9.3	II.7	I2.7	20.2	23.3	24.9	24.8	2I.0	I5.6	I2.7	I0.5			
2. р.Сырдарья – нижний бьеф Чардаринского водохранилища																	
30.03		I	4.9	4.4	5.2	I0.7	I8.0	2I.8	27.I	26.2	22.0	I6.6	II.9	5.3	I7.II		29.4 I3.07
		2	4.9	4.0	7.6	I2.4	20.4	23.3	27.6	25.8	2I.7	I5.5	9.9	5.0			I
		3	3.9	3.9	9.I	I5.0	2I.2	26.0	27.2	24.9	I9.9	I3.3	7.I	4.6			
		Средн.	4.6	4.I	7.3	I2.7	I9.9	23.7	27.3	25.6	2I.2	I5.I	9.6	5.0			
3. р.Сырдарья – свх.Байкум																	
23.03		I	3.2	2.9	3.I	I2.6	I7.6	22.7	26.2	26.2	2I.5	I4.I	I0.4	7.7	08.II		27.9 I4.07
		2	3.0	3.I	6.6	I3.6	I8.2	24.I	25.9	25.7	20.4	I2.9	9.4	6.9			I
		3	3.0	2.9	II.0	I5.8	I8.9	24.8	25.8	24.3	I6.8	II.9	9.3	6.7			
		Средн.	3.I	3.0	6.9	I4.0	I8.2	23.9	26.0	25.4	I9.6	I3.0	9.7	7.I			
4. р.Сырдарья – уч.Коктюбе																	
I3.03		I	3.8	2.5	3.9	I2.3	20.0	2I.0	28.6	26.2	20.4	I4.6	9.3	I.2	28.I0		30.4 I3.07
		2	3.I	3.4	I0.4	I3.3	20.6	23.9	27.8	27.I	22.4	I3.4	6.4	3.0			I
		3	0.3	0.3	II.8	I7.4	2I.I	26.I	27.0	24.8	I8.7	I0.8	2.5	2.0			
		Средн.	2.4	2.I	8.7	I4.3	20.6	23.7	27.8	26.0	20.5	I2.9	6.I	2.I			
5. р.Сырдарья – к.-д.ст.Аккум																	
I3.03		I	3.0	2.6	4.3	I2.6	I9.9	20.9	27.8	26.I	20.6	I3.6	9.0	I.4	26.I0		29.8 I3.07
		2	3.3	3.2	I0.0	I4.0	20.0	23.7	27.5	26.7	2I.6	I3.3	6.I	I.6			I
		3	I.0	2.5	I3.7	I8.I	20.7	26.4	26.4	24.4	I7.7	I0.5	I.6	I.5			
		Средн.	2.4	2.8	9.3	I4.9	20.2	23.7	27.2	25.7	20.0	I2.5	5.6	I.5			
6. р.Сырдарья – к.-д.ст.Тюмень-Арык																	
		I	2.5	2.0	3.9	I2.I	20.0	20.8	27.7	26.2	2I.I	I3.7	8.9	I.0	25.I0		29.I I2.07
		2	2.6	2.5	8.9	I3.I	I9.8	23.7	27.4	26.7	2I.3	I3.2	5.6	I.8			I
		3	0.6	I.0	I2.0	I8.0	2I.I	26.5	26.4	24.4	I7.4	I0.5	I.5	I.2			
		Средн.	I.9	I.8	8.3	I4.4	20.3	23.7	27.2	25.8	I9.9	I2.5	5.3	I.3			
7. р.Сырдарья – рзд Кергельмес																	
II.03	24.03	I	I.2	-	-	I0.6	I9.I	20.0	27.4	25.7	I9.9	I2.9	7.8	-	24.I0	20.II	30.I I3.07
		2	I.0	-	5.9	II.0	I9.4	22.8	27.9	26.4	I9.9	II.8	4.6	-			I
		3	-	-	I0.I	I6.6	20.0	26.I	25.6	24.0	I6.8	9.9	-	-			
		Средн.	-	-	-	I2.7	I9.5	23.0	27.0	25.4	I8.9	II.5	-	-			
8. р.Сырдарья – г.Кзыл-Орда																	
I2.03	26.03	I	I2.I	-	-	II.0	I8.8	I9.7	26.9	25.4	20.4	I2.9	7.3	-	24.I0	20.II	30.3 I2.07
		2	I0.2	-	4.9	II.I	I8.9	23.I	27.9	26.2	20.0	II.9	4.9	-			I
		3	-	-	II.2	I6.8	I9.7	26.0	25.6	26.5	I7.2	9.4	-	-			
		Средн.	-	-	-	I2.9	I9.I	22.9	26.8	26.0	I9.2	II.4	-	-			
9. р.Сырдарья – пгт Тасбугет																	
II.03	25.03	I	I.3	-	-	I0.8	I8.9	I9.8	27.I	25.7	20.I	I3.8	8.3	-	3I.I0	2I.II	29.I I3.07
		2	I.2	-	4.9	II.4	I9.I	23.I	27.7	26.2	I9.I	II.4	5.5	-			2
		3	-	-	I0.I	I6.7	I9.8	26.4	25.3	24.2	I7.4	I0.6	-	-			
		Средн.	-	-	-	I3.0	I9.3	23.I	26.7	25.4	I8.9	II.9	-	-			
I0. р.Сырдарья – к.-д.ст.Караозек																	
I2.03	27.03	I	-	-	-	I0.6	I8.8	20.0	26.I	24.8	20.2	I0.5	5.I	-	I4.I0	I9.II	28.0 I2,I3.07
		2	-	-	3.8	I0.5	I8.4	22.5	26.8	24.9	I7.3	9.4	4.0	-			2
		3	-	-	8.9	I6.I	I9.9	25.6	25.7	23.6	I4.5	6.7	-	-			
		Средн.	-	-	-	I2.4	I9.0	22.7	26.2	24.4	I7.3	8.9	-	-			
II. р.Сырдарья – пгт Джусалы																	
I6.03	I7.04	I	-	-	-	9.5	I7.6	I8.8	26.8	24.0	2I.3	I2.4	7.0	-	20.I0	20.II	28.8 II.07
		2	-	-	I.0	9.4	I7.6	23.I	27.3	24.5	I9.0	II.0	4.0	-			I
		3	-	-	7.6	I5.6	I8.8	26.0	25.2	23.4	I6.8	8.4	-	-			
		Средн.	-	-	-	II.5	I8.0	22.6	26.4	24.0	I9.0	I0.6	-	-			

Таблица 1.12. Температура воды, градусы Цельсия

Дата перехода температуры весной через:		Декада	Месяц												Дата перехода температуры осенью через:		Высшая температура за год, дата, число случаев	
0,2 град.	10 град.		1	2	3	4	5	6	7	8	9	10	11	12	10 град.	0,2 град.		
12. р.Сырдарья – свх.Казалинский																		
I4.03	**I7.04**	I	–	–	–	8.3	I7.4	I9.3	26.6	27.0	25.2	I3.8	I0.0	–	0.5.II	20.II	3I.4	08.08
		2	–	–	0.9	9.6	I7.4	23.2	27.0	27.6	22.3	I4.6	6.7	–			I	
		3	–	–	7.7	I5.4	I9.3	25.2	24.4	26.6	I8.7	I3.0	–	–				
		Средн.	–	–	–	II.I	I8.0	22.6	26.0	27.I	22.I	I3.8	–	–				
13. р.Сырдарья – г.Казалинск																		
2I.03	**I8.04**	I	–	–	–	8.0	I7.0	I8.6	27.I	25.0	2I.4	II.I	7.0	–	20.I0	20.II	29.7	08.07
		2	–	–	–	9.3	I7.4	22.7	26.8	25.0	I8.5	II.0	4.2	–			I	
		3	–	–	7.2	I5.I	I8.6	25.2	24.9	23.6	I5.0	8.5	–	–				
		Средн.	–	–	–	I0.8	I7.7	22.2	26.3	24.5	I8.3	I0.2	–	–				
14. р.Сырдарья,– пр.Караозек– ж.-д.ст.Караозек																		
I2.03	**27.03**	I	–	–	–	I0.6	I8.7	20.0	26.I	24.9	20.2	I0.5	5.I	–	I4.I0	I9.II	28.0	I2,I3.07
		2	–	–	3.8	I0.6	I8.4	22.5	26.7	24.9	I7.3	9.4	4.I	–			2	
		3	–	–	8.9	I6.I	I9.9	25.6	25.6	23.6	I4.5	6.7	–	–				
		Средн.	–	–	–	I2.4	I9.0	22.7	26.I	24.5	I7.3	8.9	–	–				
15. р.Сырдарья,пр.Караозек-пгт Джусалы																		
I6.03	**I7.04**	I	–	–	–	9.5	I7.6	I8.8	26.8	24.0	2I.3	I2.4	7.0	–	20.I0	20.II	28.8	II.07
		2	–	–	–	9.4	I7.6	23.I	27.3	24.5	I9.0	II.0	4.0	–			I	
		3	–	–	7.6	I5.6	I8.8	26.0	25.2	23.4	I6.8	8.4	–	–				
		Средн.	–	–	–	II.5	I8.0	22.6	26.4	24.0	I9.0	I0.6	–	–				
16. р.Келес – с.Янгибазар																		
	I4.03	I	4.9	5.6	5.9	II.2	I5.9	I5.7	22.I	2I.2	I8.2	II.4	8.5	6.8	29.I0		27.0	24.06
		2	5.3	5.2	I0.3	I2.3	I7.7	I9.9	23.I	20.2	I7.2	II.3	6.7	7.3				I2,I3.07
		3	4.3	5.0	II.3	I4.2	I9.I	2I.9	2I.2	I8.8	I3.I	I0.5	5.5	5.8			3	
		Средн.	4.8	5.3	9.2	I2.6	I7.6	I9.2	22.I	20.I	I6.2	II.I	6.9	6.6				
17. р.Келес – с.Степное																		
07.04		I	5.4	4.5	7.0	9.8	I6.5	I8.3	20.9	20.3	I9.3	II.3	8.0	3.8	0I.II		28.0	20.06
		2	6.2	4.8	9.7	II.9	I6.8	20.I	2I.3	20.3	I9.6	I2.3	5.I	4.5				I6.08
		3	5.0	4.9	I0.4	I6.4	I7.3	2I.3	I9.9	I9.5	I7.3	II.7	4.0	4.4			2	
		Средн.	5.5	4.7	9.0	I2.7	I6.9	I9.9	20.7	20.0	I8.7	II.8	5.7	4.2				
18. р.Курукелес – с.Курукелес																		
07.03		I	8.5	8.8	9.4	–	I9.7	20.9	26.3	25.I	22.0	I6.I	I4.0	II.8	20.I2		29.2	I3,I4.07
		2	8.5	9.5	II.8	–	20.4	23.0	26.0	25.0	2I.7	I6.0	I2.6	I0.8			2	
		3	9.0	9.7	I4.0	–	20.4	25.9	24.7	24.2	I9.9	I4.7	–	8.7				
		Средн.	8.7	9.3	II.7	–	20.2	23.3	25.7	24.8	2I.2	I5.6	–	I0.4				
19. р.Арысь – с.Корниловка																		
24.03		I	5.8	4.9	5.6	I0.9	I6.5	I5.I	I8.8	I8.8	I6.I	II.4	8.8	3.0	26.I0		24.5	I9.07
		2	5.0	4.4	7.7	II.0	I6.6	I6.7	20.I	I8.7	I6.2	II.0	8.0	4.9			I	
		3	4.5	5.0	I0.2	I4.5	I6.I	I7.8	I9.4	I7.2	I3.8	9.7	5.9	3.I				
		Средн.	5.I	4.8	7.8	I2.I	I6.4	I6.5	I9.4	I8.2	I5.4	I0.7	7.6	3.7				
20. р.Арысь – ж.-д.ст.Арысь																		
I2.03		I	6.3	6.4	7.4	I3.5	20.7	I9.6	25.7	23.3	I8.I	I3.0	9.2	3.8	26.I0		28.6	20.07
		2	6.0	4.7	I2.6	I4.4	I9.6	22.9	25.6	23.5	I9.I	I2.6	6.2	5.5			I	
		3	3.9	4.3	I3.0	I8.2	20.5	24.3	24.8	2I.6	I5.5	I0.2	5.2	4.6				
		Средн.	5.4	5.I	II.0	I5.4	20.3	22.3	25.4	22.8	I7.4	II.9	6.9	4.6				
2I. р.Арысь – с.Шаульдер																		
I4.03		I	2.4	3.2	4.8	I3.6	22.7	22.3	27.3	26.6	I8.0	I2.2	8.3	4.I	23.I0		3I.I	II.07
		2	2.8	4.8	I0.7	I4.7	22.I	24.4	27.8	24.8	I8.0	I2.4	6.5	4.0			I	
		3	2.4	2.2	I2.7	I9.0	22.4	25.9	27.I	22.8	I4.6	9.5	4.4	4.3				
		Средн.	2.5	3.4	9.4	I5.8	22.4	24.2	27.4	24.7	I6.9	II.4	6.4	4.I				
22. р.Жеоглысу – с.Ново-Николаевка																		
I7.06		I	I.7	I.3	I.4	4.8	6.8	7.9	I0.4	I0.3	7.2	4.8	2.6	I.5	I0.08		I4.4	08.08
		2	I.I	0.6	4.0	6.2	8.4	9.8	II.8	9.3	7.6	4.6	I.2	2.I			I	
		3	0.3	I.0	4.8	7.6	I0.I	I0.9	9.7	7.6	5.9	2.6	I.6	0.8				
		Средн.	I.0	I.0	3.4	6.2	8.4	9.5	I0.6	9.I	6.9	4.0	I.8	I.5				

Дата перехода температуры весной через:		Декада	Месяц												Дата перехода температуры осенью через:		Высшая температура за год, дата, число случаев	
0,2 град.	10 град.		1	2	3	4	5	6	7	8	9	10	11	12	10 град.	0,2 град.		

25. р.Кокбулак (Улькун-Кокбулак) – с.Пистели

18.06	I	4.7	4.8	5.3	5.3	6.8	7.2	13.5	12.0	15.0	12.0	10.9	7.4		21.11		21.2	22.07
	2	4.4	4.4	5.8	5.3	7.1	8.9	15.5	11.6	14.6	11.5	10.3	9.6				I	
	3	4.0	4.9	5.7	5.7	7.2	12.6	16.2	11.8	13.5	10.9	7.9	6.3					
	Средн.	4.4	4.7	5.6	5.4	7.0	9.6	15.1	11.8	14.4	11.5	9.7	7.8					

26. р.Машат – с.Антоновка

11.03	I	8.0	9.6	8.9	10.2	13.5	12.9	17.7	16.0	13.0	10.4	10.4	7.9		10.11		19.0	20.06
	2	8.7	9.0	10.7	10.9	12.6	14.6	17.2	14.7	13.2	11.1	9.4	7.9				06.07	
	3	7.7	8.8	11.2	12.7	12.5	17.5	16.7	14.0	11.7	10.6	9.3	7.6				6	
	Средн.	8.1	9.1	10.3	11.3	12.9	15.0	17.2	14.9	12.6	10.7	9.7	7.8					

29. р.Аксу(Теспе) – с.Подгорное

18.04	I	2.6	2.0	2.8	7.2	10.6	10.3	11.6	11.3	10.9	7.2	5.6	2.4		24.09		14.6	18.06
	2	2.2	1.5	5.6	8.6	10.5	11.7	11.9	11.9	11.4	7.9	3.5	3.1				I	
	3	1.0	1.9	7.6	10.5	10.4	11.8	11.8	11.6	9.0	6.2	2.5	3.2					
	Средн.	1.9	1.8	5.3	8.8	10.5	11.3	11.8	11.6	10.4	7.1	3.9	2.9					

30. р.Аксу – с.Кызылкишлак

	I	11.4	11.4	11.4	11.7	15.8	15.3	18.4	16.5	15.9	12.0	12.6	11.2				22.2	13.07
	2	11.5	10.6	12.4	12.3	15.5	17.6	17.9	16.4	15.0	13.2	11.9	11.9				I	
	3	11.0	10.6	12.3	13.9	15.4	18.4	17.0	16.1	12.7	12.4	11.4	11.1					
	Средн.	11.3	10.9	12.0	12.6	15.6	17.1	17.8	16.3	14.5	12.5	12.0	11.4					

31. р.Шубарсу – с.Чубаровка

06.03	I	9.5	8.8	9.4	12.7	18.2	18.4	22.4	20.0	16.6	12.5	11.0	7.8		10.11		25.0	22.06
	2	9.2	7.1	12.1	14.1	17.9	20.7	21.8	19.6	16.4	12.6	9.0	8.8				05.07	
	3	7.7	6.8	13.0	16.4	17.4	22.0	20.9	18.7	14.4	11.6	8.0	7.4				3	
	Средн.	8.8	7.6	11.5	14.4	17.8	20.4	21.7	19.4	15.8	12.2	9.3	8.0					

32. р.Боралдай – с.Васильевка

22.04	I	4.4	2.3	5.5	8.7	14.7	13.3	18.0	17.2	12.7	8.8	5.9	2.1		22.09	31.12	26.2	16.06
	2	4.2	2.4	6.6	6.4	12.5	17.0	18.4	17.5	13.4	7.6	3.2	1.5				I	
	3	1.9	3.5	10.4	11.6	13.0	17.5	15.7	15.6	10.4	5.3	0.4	1.5					
	Средн.	3.5	2.7	7.5	8.9	13.4	15.9	17.4	16.8	12.3	7.2	3.2	1.7					

33. р.Боролдай – свх им.XXII Партсъезда

08.04	I	4.5	3.4	4.3	9.4	16.6	15.4	21.6	15.7	15.8	12.3	9.6	1.7		24.10		27.0	15.07
	2	4.0	2.2	6.7	10.5	16.6	18.4	23.8	15.7	15.9	12.3	5.6	3.0				I	
	3	2.2	2.1	8.8	12.3	15.6	20.5	16.9	18.0	14.1	9.8	3.0	2.4					
	Средн.	3.6	2.6	6.6	10.7	16.3	18.1	20.8	16.5	15.3	11.5	6.1	2.4					

34. р.Бадам – с.Михайловка

23.03	I	4.9	5.3	6.8	11.1	16.4	15.9	20.9	20.1	16.3	11.4	8.4	5.4		22.10		27.0	05.07
	2	5.6	5.2	9.4	12.4	16.2	18.8	20.6	19.6	17.0	11.4	6.4	5.0				I	
	3	4.7	5.5	10.6	16.0	15.6	20.0	20.5	18.6	14.1	9.0	5.5	4.7					
	Средн.	5.1	5.3	8.9	13.2	16.1	18.2	20.7	19.4	15.8	10.6	6.8	5.0					

36. р.Бадам – с.Обручевка

28.03	I	5.8	4.2	6.0	10.7	16.9	18.2	22.0	19.1	16.9	11.6	9.1	5.0		31.10		23.6	10.07
	2	6.5	4.4	8.8	12.5	18.1	20.1	21.1	19.9	16.6	11.8	7.8	5.8				I	
	3	4.5	4.7	9.7	15.1	18.1	20.6	20.8	17.6	14.6	10.1	6.2	5.1					
	Средн.	5.6	4.4	8.2	12.8	17.7	19.6	21.3	18.9	16.0	11.2	7.7	5.3					

37. р.Эрмекбадам – клх им.Карла Маркса

18.06	I	3.6	2.3	3.2	4.6	9.1	7.6	11.3	11.2	10.5	6.0	4.9	2.3		22.09		15.0	17.07
	2	1.8	1.4	5.6	5.9	9.2	9.8	13.0	11.0	10.3	6.4	4.2	3.4				22.07	
	3	1.8	2.2	5.4	9.2	9.0	11.1	12.5	10.2	7.6	4.7	2.9	2.2				6	
	Средн.	2.4	2.0	4.7	6.6	9.1	9.5	12.3	10.8	9.5	5.7	4.0	2.6					

40. р.Сайрам – Лесничество

	I	2.7	2.9	2.9	5.0	7.1	6.3	6.6	7.0	6.3	5.0	3.7	2.1				9.2	19.06
	2	2.6	3.0	4.4	5.6	6.7	7.3	6.7	6.9	6.3	3.9	3.2	2.2				I	
	3	2.4	2.7	5.1	6.9	6.3	6.8	6.8	6.6	5.7	4.0	2.5	2.2					
	Средн.	2.6	2.9	4.1	5.8	6.7	6.8	6.7	6.8	6.1	4.3	3.1	2.2					

Дата перехода температуры весной через:		Декада	Месяц												Дата перехода температуры осенью через:		Высшая температура за год, дата, число случаев
0,2 град.	10 град.		1	2	3	4	5	6	7	8	9	10	11	12	10 град.	0,2 град.	
								41. р.Сайрам – с.Блинково									
22.04		I	2.4	2.5	4.2	7.4	I0.8	9.8	II.2	I2.I	I0.3	6.9	5.3	2.4	22.09		I7.3 26.04
		2	3.4	2.0	6.7	8.9	I0.2	II.6	II.3	II.4	I0.8	7.0	3.6	2.4			I
		3	I.5	2.5	7.9	II.4	I0.0	II.0	II.4	II.2	8.4	5.4	2.8	2.3			
		Средн.	2.4	2.3	6.3	9.2	I0.3	I0.8	II.3	II.6	9.8	6.4	3.9	2.4			
								42. р.Сарнайгыр – Зимовье									
		I	2.4	2.3	2.9	5.3	7.5	6.7	7.5	9.I	7.7	4.9	5.0	2.0			I2.0 09.08
		2	3.0	2.I	5.4	5.8	7.2	7.5	8.2	8.4	7.9	5.2	4.7	2.2			I
		3	I.I	2.3	5.7	7.8	6.9	7.4	8.8	7.9	5.8	4.9	3.I	2.2			
		Средн.	2.2	2.2	4.7	6.3	7.2	7.2	8.2	8.5	7.I	5.0	4.3	2.I			
								43. р.Каскасу – с.Каскасу									
I4.06		I	2.0	I.7	3.2	6.6	9.6	9.0	I2.I	I3.6	II.6	7.0	5.0	I.7	23.09		I8.0 07.08
		2	2.2	I.3	5.6	8.0	9.I	I0.4	I3.2	I3.2	I2.0	7.I	3.3	I.7			I
		3	0.7	I.9	6.8	I0.I	8.9	II.I	I3.2	I2.6	9.0	5.I	2.2	I.4			
		Средн.	I.6	I.6	5.2	8.2	9.2	I0.2	I2.8	I3.I	I0.9	6.4	3.5	I.6			
								44. р.Болдыбрек – у кордона Госзаповедника									
		I	0.8	I.0	I.7	3.8	5.9	5.7	6.5	7.2	6.3	3.8	2.4	I.3			9.6 09.08
		2	I.I	0.8	2.8	4.2	5.8	6.6	7.0	7.0	6.3	3.7	I.9	I.0			I
		3	0.2	I.4	3.6	5.5	5.6	6.3	6.8	6.8	5.0	2.5	I.3	I.4			
		Средн.	0.7	I.I	2.7	4.5	5.8	6.2	6.8	7.0	5.9	3.3	I.9	I.2			
								45. р.Болдыбрек – с.Сахаровка									
		I	0.3	0.2	I.3	5.0	8.I	8.I	8.9	9.8	8.6	5.3	3.5	0.5			I4.2 07.08
		2	0.4	0.I	3.I	6.0	8.6	9.5	9.3	9.3	8.7	5.I	I.6	0.2			I
		3	0.I	I.I	4.6	8.I	7.7	8.9	9.I	9.2	6.4	3.5	0.8	0.5			
		Средн.	0.3	0.5	3.0	6.4	8.I	8.8	9.I	9.4	7.9	4.6	2.0	0.4			
								46. р.Сасыксай(Байсай) – с.Сасык									
2I.03		I	7.I	6.5	7.9	II.5	I7.5	I6.2	I9.9	I8.6	I6.4	II.5	9.4	6.8	25.I0		28.0 I3.07
		2	6.9	6.2	I0.2	I2.7	I6.7	I8.4	I9.6	I8.4	I6.2	II.8	7.7	6.8			I
		3	6.I	7.0	II.6	I6.4	I6.I	I9.6	I9.I	I8.2	I3.5	I0.0	6.6	6.4			
		Средн.	6.7	6.6	9.9	I3.5	I6.8	I8.I	I9.5	I8.4	I5.4	II.I	7.9	6.7			
								48. р.Бугунь – Красный Мост									
22.03		I	4.6	4.9	6.5	I2.0	I9.2	I8.6	2I.8	23.6	I7.2	II.8	8.9	I.7	25.I0		30.6 09.08
		2	4.3	2.2	9.8	I2.8	I8.9	2I.7	22.6	22.2	I9.0	II.4	5.9	3.5			I
		3	0.5	0.8	II.5	I7.3	I9.I	2I.0	22.3	20.8	I4.8	9.4	4.0	I.9			
		Средн.	3.I	2.6	9.3	I4.0	I9.I	20.4	22.2	22.2	I7.0	I0.9	6.3	2.4			
								49. р.Каттабугунь – с.Леонтьевка									
I9.04		I	7.3	6.0	5.2	7.7	I3.8	I3.5	I8.0	I7.3	I3.6	8.2	7.3	5.2	0I.I0		26.8 I4.07
		2	6.6	4.5	8.0	8.5	I3.8	I6.I	I8.8	I6.9	I4.3	8.3	5.2	4.9			I
		3	4.9	4.3	8.8	II.4	I4.5	I7.4	I7.8	I6.4	II.4	8.I	3.2	4.5			
		Средн.	6.3	4.9	7.3	9.2	I4.0	I5.7	I8.2	I6.9	I3.I	8.2	5.2	4.9			
								50. р.Алмалы – с.Орловка									
I6.04		I	2.8	2.2	4.0	9.I	I4.9	I5.5	20.9	I8.8	I5.5	8.7	7.8	I.6	30.09		28.0 I2,I3.07
		2	2.5	I.2	7.7	I0.4	I4.6	I8.2	20.5	I8.5	I5.3	9.I	3.3	3.8			2
		3	-	I.0	9.0	I3.7	I4.9	20.2	I8.7	I7.5	II.7	7.9	2.4	0.8			
		Средн.	-	I.5	6.9	II.I	I4.8	I8.0	20.0	I8.3	I4.2	8.6	4.5	2.I			
								52. р.Балабугунь – с.Акбастау									
22.03		I	4.6	4 .9	6.5	8.4	I4.6	I7.6	20.2	23.6	I7.2	II.8	7.7	5.2	25.I0		30.6 I0.08
		2	4.3	2.2	9.8	II.0	I4.4	I9.8	20.2	22.2	I9.0	II.4	5.8	4.4			I
		3	5.4	0.8	II.5	I3.9	I4.7	20.2	I9.2	20.8	I4.8	8.7	4.7	3.I			
		Средн.	4.8	2.6	9.3	II.I	I4.6	I9.2	I9.9	22.2	I7.0	I0.6	6.I	4.2			
								53. р.Шаян I – в 3,3 км ниже устья р.Акбет									
I8.04		I	4.9	3.4	3.9	8.0	I6.0	I5.0	20.8	20.6	I5.2	I2.2	9.2	2.6	23.I0		26.8 09.08
		2	4.5	I.4	7.3	9.2	I4.3	I7.0	2I.0	I9.0	I6.9	II.3	5.0	4.4			I
		3	I.4	I.0	9.5	I4.2	I6.4	I9.9	20.7	I8.5	I4.3	9.4	2.5	I.3			
		Средн.	3.6	I.9	6.9	I0.5	I5.6	I7.3	20.8	I9.4	I5.5	II.0	5.6	2.8			

Дата перехода температуры весной через:		Декада	Месяц												Дата перехода температуры осенью через:		Наибольшая температура за год, дата, число случаев
0,2 град.	10 град.		1	2	3	4	5	6	7	8	9	10	11	12	10 град.	0,2 град.	
								54. р.Аристанды - свх Алгабас									
27.03		I	3.4	3.I	3.8	I0.0	I7.4	прох	прох	прох	прох	прох	прох	I.I			25.5 05.06
		2	3.6	I.3	7.7	I0.9	I6.I	прох	прох	прох	прох	прох	прох	3.0			I
		3	0.2	0.8	I0.0	I5.2	прох	прох	прох	прох	прох	прох	прох	I.5			
		Средн.	2.4	I.7	7.2	I2.0	-	прох	прох	прох	прох	прох	-	I.9			
								55. Р.Икансу - рзд Икансу									
0I.04		I	5.4	4.3	6.8	I0.7	I5.8	I7.9	20.9	I6.8	I5.2	I0.8	I0.I	5.3	07.II		27.2 I9.06
		2	5.0	3.0	7.2	I0.0	I5.4	22.2	20.6	I6.7	I6.2	II.9	6.0	6.2			I
		3	I.9	2.5	8.8	I3.3	I8.6	2I.I	I8.7	I6.0	I2.2	9.8	5.9	3.8			
		Средн.	4.I	3.3	7.6	II.3	I6.6	20.4	20.I	I6.5	I4.5	I0.8	7.3	5.I			
								56. р.Карашик - с.Хантаги									
I6.04		I	5.9	3.9	5.4	8.8	I4.2	I6.5	22.3	прох	прох	прох	прох	прох			27.8 I3.07
		2	4.9	3.3	7.9	9.6	I4.6	I9.3	22.0	прох	прох	прох	прох	прох			I
		3	2.6	2.8	9.2	I2.8	I6.5	2I.I	прох	прох	прох	прох	прох	прох			
		Средн.	4.5	3.3	7.5	I0.4	I5.I	I9.0	-	прох	прох	прох	прох	прох			
								57. р.Карашик - с.Урангай									
23.03		I	9.3	8.4	9.3	I0.6	I6.5	I7.I	20.I	2I.0	I7.7	I3.4	I0.3	4.4	09.II		26.8 I3.07
		2	9.5	7.6	9.0	II.I	I6.I	I9.0	20.2	2I.4	I9.4	I2.5	7.8	5.2			I
		3	8.4	7.8	II.4	I4.5	I7.2	I9.8	I9.4	20.5	I5.9	I0.7	5.5	4.3			
		Средн.	9.I	7.9	9.9	I2.I	I6.6	I8.6	I9.9	2I.0	I7.7	I2.2	7.9	4.6			
								58. р.Баялдыр - с.Баялдыр									
22.04		I	6.0	прох	5.I	8.9	I3.0	I5.5	прох	прох	прох	прох	прох	прох			25.0 I8,25.06
		2	5.I	3.3	7.2	9.3	I4.0	I7.6	прох	прох	прох	прох	прох	прох			2
		3	3.7	2.4	8.2	II.9	I5.I	I9.5	прох	прох	прох	прох	прох	прох			
		Средн.	4.9	-	6.8	I0.0	I4.0	I7.5	прох	прох	прох	прох	прох	прох			
								6I. р.Ашилган - клх Майдантал									
I7.04		I	7.0	6.0	6.4	9.4	I5.3	I6.I	20.5	I9.6	I7.8	I4.I	II.7	6.9	I8.II		24.0 I3.07
		2	6.9	5.I	9.2	I0.0	I5.9	I8.2	20.7	I9.9	I8.2	I3.4	9.7	8.0			I
		3	5.2	5.I	I0.2	I4.2	I5.9	I9.5	20.3	I9.5	I5.8	II.8	6.8	6.8			
		Средн.	6.4	5.4	8.6	II.2	I5.7	I7.9	20.5	I9.7	I7.3	I3.I	9.4	7.2			
								62. р.Чу - с.Благовещенское									
II.03		I	6.2	5.9	7.8	I3.I	I9.9	I8.9	22.2	2I.9	I6.8	I2.9	9.9	4.7	02.II		27.3 I3.06
		2	6.0	7.2	II.I	I3.2	I8.5	20.2	22.4	2I.2	I8.I	I2.8	8.8	4.5			I
		3	4.5	4.9	II.I	I5.6	I8.9	2I.9	2I.3	I9.2	I5.6	I0.7	6.I	4.4			
		Средн.	5.6	6.0	I0.0	I4.0	I9.I	20.3	22.0	20.8	I6.8	I2.I	6.3	4.5			
								63. р.Чу - с.Тащуткуль									
09.04		I	4.6	I.7	3.5	9.5	I4.9	I8.2	22.2	22.3	I9.8	I5.0	8.7	3.4	30.I0		23.4 I9,20,30,
		2	3.3	2.0	4.3	II.0	I6.6	I9.3	23.I	22.2	I8.6	I3.I	7.0	I.7			3I.07
		3	I.2	2.I	7.7	II.8	I7.5	2I.4	23.I	2I.5	I7.3	4.0	5.3	0.9			4
		Средн.	3.0	I.9	5.2	I0.8	I6.3	I9.6	22.8	22.0	I8.6	I0.7	7.0	2.0			
								64. р.Чу - г.Чу									
I3.04		I	3.8	I.8	3.0	7.4	I6.9	22.0	24.0	24.9	I5.8	6.7	5.5	2.6	28.09		29.4 2I.07
		2	3.9	I.7	4.9	I0.4	I5.9	2I.8	24.8	2I.2	I4.3	8.I	4.8	I.9			I
		3	I.I	I.6	6.0	I2.9	I7.8	22.4	25.4	2I.8	II.5	6.6	3.5	I.3			
		Средн.	2.9	I.7	4.6	I0.2	I6.9	22.I	24.7	22.6	I3.9	7.I	4.6	I.9			
								65. р.Чу - свх им.Амангельды									
I8.03		I	I.5	-	-	9.4	I5.6	22.7	25.8	2I.7	I8.2	II.2	5.6	-	22.I0		27.8 I3.07
		2	I.7	-	9.2	I0.8	I8.6	24.5	26.4	23.3	I9.0	II.8	5.I	-			I
		3	-	-	I3.I	I6.I	20.I	25.2	25.2	20.8	I6.6	8.2	0.2	-			
		Средн.	-	-	8.4	I2.I	I8.I	24.I	25.8	2I.9	I7.9	I0.4	3.6	-			
								66. р.Чу(Большая Арна) - с.Уланбель									
I0.03	27	3	I	-	-	-	I2.6	20.8	20.5	26.0	23.9	I8.3	9.6	4.7	-	23.I0	19.II 30.5 I2.07
			2	-	-	4.8	I2.4	20.0	23.8	26.0	22.7	I7.4	9.2	2.8	-		I
			3	-	-	I0.2	I8.9	20.9	25.7	24.0	2I.6	I4.8	6.6	-	-		
			Средн.	-	-	-	I4.6	20.6	23.3	25.3	22.7	I6.8	8.5	-	-		

Таблица 1.12. **Температура воды, градусы Цельсия**

Дата перехода температуры весной через: 0,2 град.	10 град.	Декада	Месяц 1	2	3	4	5	6	7	8	9	10	11	12	Дата перехода температуры осенью через: 10 град.	0,2 град.	Наибольшая температура за год, дата, число случаев
									69. р.Ргайты – с.Актас								
18.04		I	1.8	I.7	3.2	8.5	I5.2	I5.8	I9.4	I8.6	I4.8	I0.5	9.I	1.1	I4.I0		25.6 I3.07
		2	2.3	I.I	6.9	8.5	I5.0	I7.0	I9.6	I8.9	I6.7	I0.4	4.7	I.7			I
		3	0.3	0.5	8.4	I2.5	I4.5	I8.9	I8.5	I7.6	I3.1	8.1	2.5	0.9			
		Средн.	I.5	1.1	6.2	9.8	I4.9	I7.2	I9.2	I8.4	I4.9	9.7	5.4	I.2			
									70. р.Суганды – с.Суганды								
I8.04		I	3.I	2.I	3.6	8.7	I5.0	I5.2	I6.4	I7.9	I4.2	I0.3	7.3	I.6	I4.I0		22.0 04,05,
		2	2.5	I.6	6.7	9.I	I3.9	I6.4	I6.3	I7.3	I5.8	9.7	5.4	2.3			07.08
		3	0.9	I.0	7.7	I2.8	I5.7	I6.6	I7.0	I6.8	I3.8	8.4	I.5	I.2			3
		Средн.	2.2	I.6	6.0	I0.2	I4.8	I6.I	I6.6	I7.3	I4.6	9.5	4.7	I.7			
									7I. р.Унгурлю – с.Унгурлю								
		I	–	–	–	–	–	–	I7.3	I6.2	I4.6	II.3	8.3	4.9			
		2	–	–	–	–	–	–	I6.4	I6.5	I4.7	I0.5	7.2	4.9			
		3	–	–	–	–	–	–	I6.6	I5.5	I2.8	8.4	5.2	4.9			
		Средн.	–	–	–	–	–	–	I6.8	I6.I	I4.0	I0.I	6.9	4.9			
									72. р.Шокпар – ж.-д.ст.Чокпар								
I8.04		I	2.4	3.0	I.3	7.9	I8.0	I5.9	2I.7	I7.7	I3.8	I2.8	6.6	I.9	I3.I0		27.I 27.06
		2	2.3	I.8	5.8	9.I	I7.2	I9.0	22.7	I6.4	I6.9	8.2	4.2	I.9			I
		3	0.4	0.I	7.4	I3.3	I5.8	22.5	2I.2	I4.4	I4.2	6.9	2.8	2.4			
		Средн.	I.7	I.6	4.8	I0.I	I7.0	I9.I	2I.9	I6.2	I5.0	9.3	4.5	2.I			
									73. р.Курагаты – ж.-д.ст.Аспара								
25.02	05.04	I	0.I	0.0	2.4	9.6	I8.6	I8.7	2I.2	2I.0	I7.2	9.5	4.8	0.0		20.II	27.0 29.06,09,
		2	0.I	0.3	5.5	II.0	I8.8	20.2	2I.8	2I.I	I8.4	I0.2	3.0	0.0			20.08
		3	0.0	0.2	7.2	I4.0	20.3	22.I	20.0	I9.I	I5.2	7.5	0.0	0.0			3
		Средн.	0.I	0.2	5.0	II.5	I9.2	20.3	2I.0	20.4	I6.9	9.I	2.6	0.0			
									77. р.Мерке – зим.Улбулуй								
	I4.06	I	2.4	2.5	3.0	4.8	9.6	9.3	II.4	I2.5	I0.I	6.0	3.8	I.2	22.09		I6.0 I9.06
		2	2.9	2.7	5.I	6.0	9.3	II.I	I2.7	I2.5	II.0	6.0	2.6	I.4			I6.07,06,08
		3	I.9	2.2	5.6	8.2	9.3	I2.2	I2.3	II.5	8.7	4.I	I.8	I.3			3
		Средн.	2.4	2.5	4.6	6.3	9.4	I0.9	I2.I	I2.2	9.9	5.4	2.7	I.3			
									8I. р.Чу,прот.Малая Арна – с.Уланбель								
I3.03	24.04	I	–	–	–	9.6	20.4	I7.5	2I.8	I8.7	прох	прох	прох	прох			24.4 06.07
		2	–	–	3.7	7.5	I8.4	20.3	2I.I	I9.3	прох	прох	прох	прох			I
		3	–	–	8.7	II.9	I8.5	2I.2	2I.5	I8.8	прох	прох	прох	прох			
		Средн.	–	–	–	9.7	I9.I	I9.7	2I.5	I8.9	прох	прох	прох	прох			
									82. р.Ранг – с.Кызылбайрак								
	I2.04	I	6.5	3.6	I.3	5.7	9.9	II.9	I4.I	II.2	I6.2	I0.6	7.9	2.I	I0.I0		22.0 30.08
		2	7.I	6.4	2.0	I0.3	II.6	I5.3	I3.9	I4.7	I4.7	7.5	5.5	2.I			I
		3	5.2	5.8	2.8	II.3	I2.8	I5.5	II.6	I7.4	8.2	7.9	I.9	I.8			
		Средн.	6.3	5.3	2.0	9.I	II.4	I4.2	I3.2	I4.4	I3.0	8.7	5.I	2.0			
									83. р.Аксумбе – пос.Аксумбе								
	I6.04	I	5.0	2.9	3.7	9.9	I4.5	I5.6	I9.7	I8.6	I8.6	I2.3	8.2	3.2	2I.I0		26.0 I8.07
		2	3.6	2.2	7.3	9.8	I4.I	I7.0	I9.9	I9.3	I7.9	II.4	6.8	3.8			I
		3	2.I	I.2	9.7	I3.8	I5.2	I9.0	I9.7	I9.8	I6.5	9.2	2.8	2.6			
		Средн.	3.6	2.I	6.9	II.2	I4.6	I7.2	I9.8	I9.2	I7.7	II.0	5.9	3.2			
									84. р.Талас – с.Покровка								
	05.06	I	2.7	3.I	3.I	4.7	7.8	I0.7	I7.7	I8.0	I7.4	II.2	6.3	2.7	I2.I0		I9.0 I3,25.06
		2	2.6	2.0	4.6	5.7	7.7	I4.5	I7.9	I8.4	I6.9	9.8	5.6	I.9			0I.09,I8,I9.07
		3	0.9	I.8	4.7	7.2	9.4	I7.3	I8.2	I8.2	I5.2	7.3	3.6	I.9			6
		Средн.	2.I	2.3	4.I	5.9	8.3	I4.2	I7.9	I8.2	I6.5	9.4	5.2	2.2			
									85. р.Талас – пос.Солнечный								
		I	20.6	I9.6	20.2	23.I	24.6	20.4	25.9	26.0	25.4	25.5	22.7	I8.5			34.5 27.04
		2	20.3	I8.7	24.7	23.I	20.7	25.6	27.I	27.0	26.2	26.0	2I.8	2I.0			I
		3	I7.8	I8.2	23.3	27.8	I9.7	27.6	25.6	27.0	25.5	24.2	20.0	I9.2			
		Средн.	I9.6	I8.8	22.7	24.7	2I.7	24.5	26.2	26.7	25.7	25.2	2I.5	I9.6			

Дата перехода температуры весной через:		Декада	Месяц												Дата перехода температуры осенью через:		Наибольшая температура за год, дата, число случаев
0,2 град.	10 град.		1	2	3	4	5	6	7	8	9	10	11	12	10 град.	0,2 град.	
								89. р.Асса – ж.-д.ст.Маймак									
27.03		I	2.2	I.6	3.5	II.0	I5.5	I6.6	20.5	20.2	I7.5	II.9	6.9	I.6	23.I0		24.4 20.07
		2	2.8	I.5	7.4	II.7	I5.2	I7.4	2I.4	20.5	I8.2	II.3	5.4	I.5			I
		3	0.4	I.4	9.8	I4.5	I6.2	I8.6	20.7	I9.7	I5.4	8.9	2.6	I.9			
		Средн.	I.8	I.5	6.9	I2.4	I5.6	I7.5	20.9	20.I	I7.0	I0.7	5.0	I.7			
								9I. р.Куркуреусу – ж.-д.ст.Маймак									
I5.04		I	I.7	I.4	3.8	7.8	I6.5	I7.0	I9.3	I7.3	I3.2	I0.8	7.2	I.I	I2.I0		24.8 I9.07
		2	2.3	I.4	7.0	I0.3	I6.3	I7.5	20.I	I7.2	I4.5	9.I	5.I	2.0			I
		3	0.8	I.9	8.4	I5.3	I6.4	I7.8	I7.3	I6.3	II.6	7.6	3.I	2.4			
		Средн.	I.6	I.6	6.4	II.I	I6.4	I7.4	I8.9	I6.9	I3.I	9.2	5.I	I.8			
								92. р.Терс – с.Курно-Октябрьское									
I7.04		I	2.8	2.0	9.8	9.0	I6.0	I5.9	I9.7	I9.4	I4.9	9.9	6.2	I.3	I3.I0		25.0 I3,I9.07
		2	3.I	0.9	6.9	I0.0	I5.3	I8.4	I9.7	I8.9	I5.7	9.9	4.0	I.7			7
		3	0.0	I.0	8.9	I4.0	I7.3	I9.4	I8.6	I7.5	I2.I	7.4	I.I	I.5			
		Средн.	2.0	I.3	8.5	II.0	I6.2	I7.9	I9.3	I8.6	I4.2	9.I	3.8	I.5			
								93. р.Шокпак – с.Зыковское									
2I.04		I	3.3	I.7	3.9	8.8	I5.7	I5.0	I9.9	I8.8	I4.I	9.3	5.9	2.2	29.09		26.8 I3.07
		2	3.5	I.I	6.9	9.4	I4.9	I7.9	I9.9	I8.I	I4.7	9.2	3.8	2.9			I
		3	0.7	I.8	8.5	I3.2	I4.5	I8.9	I8.4	I6.6	II.4	6.6	I.2	2.0			
		Средн.	2.5	I.5	6.4	I0.5	I5.0	I7.3	I9.4	I7.8	I3.4	8.4	3.6	2.4			
								94. р.Беркара – у выхода из гор									
24.05		I	4.4	2.5	3.5	7.I	7.0	I0.2	I4.6	I3.8	I2.6	9.4	6.6	I.0	0I.I0		I6.2 29.08
		2	3.6	I.3	6.7	6.0	9.0	I0.9	I4.8	I3.9	I3.9	9.4	3.0	I.2			I
		3	I.2	I.6	7.4	6.5	I0.3	I2.7	I3.9	I3.8	I2.9	8.0	I.3	I.I			
		Средн.	3.I	I.8	5.9	6.6	8.7	II.3	I4.4	I3.8	I3.I	8.9	3.6	I.I			
								97. р.Шабакты – с.Байкадам									
I7.04		I	I.3	2.6	I.7	8.I	I6.I	I7.8	23.2	I8.9	I3.3	6.9	4.2	0.6	29.09		29.4 I2.07
		2	2.8	0.9	2.8	9.2	I3.8	20.5	2I.8	2I.9	I5.4	7.5	3.3	0.3			I
		3	0.5	0.3	5.5	I4.3	I7.6	20.7	20.7	I5.9	I0.8	4.4	0.8	0.8			
		Средн.	I.5	I.3	3.3	I0.5	I5.8	I9.7	2I.9	I8.9	I3.2	6.3	2.8	0.6			
								98. р.Беркуты – 4-й аул									
		I	прох	прох	–	8.8	I7.3	I6.4	20.4	–	прох	прох	прох	прох			28.2 2I.06
		2	прох	прох	6.I	I0.0	I5.I	20.2	2I.7	прох	прох	прох	прох	прох			I
		3	прох	прох	9.2	I4.7	I7.6	2I.4	2I.6	прох	прох	прох	прох	прох			
		Средн.	прох	прох	–	II.2	I6.7	I9.3	2I.2	прох	прох	прох	прох	прох			
								99. р.Ушбас – с.Ушбас									
25.04		I	0.9	I.I	I.2	3.5	I0.8	I2.2	20.3	I8.8	I3.8	4.2	3.8	0.9			27.8 I3.07
		2	0.4	0.8	2.6	4.7	I0.0	I8.I	20.I	I8.5	I2.3	5.I	2.3	I.2			I
		3	0.8	0.8	3.5	9.2	II.7	20.4	I7.9	I5.I	7.8	2.9	0.8	0.8			
		Средн.	0.7	0.9	2.4	5.8	I0.8	I6.9	I9.4	I7.5	II.3	4.I	2.3	I.0			
								I00. р.Коксай – Зимовье									
		I	I.0	0.4	I.3	I.2	4.I	5.2	5.5	5.9	4.4	2.9	I.0	0.4			8.3 29.07
		2	0.8	0.4	I.6	I.4	4.9	5.6	5.3	5.4	4.2	I.9	0.9	0.2			I
		3	0.6	0.4	I.5	I.6	4.I	7.I	5.7	4.2	4.0	I.2	0.6	0.3			
		Средн.	0.8	0.4	I.5	I.4	4.4	6.0	5.5	5.2	4.2	2.0	0.8	0.3			
								I0I. р.Талас – с.Сары-Барак									
2I.03		I	3.2	2.9	4.4	II.4	I9.I	I9.5	25.0	22.I	I6.8	I3.2	9.2	I.8	0I.II		26.6 I5.07
		2	3.0	2.3	7.0	I3.7	I8.I	2I.4	23.6	I7.9	I5.4	I2.0	7.I	I.9			I
		3	0.9	3.4	I2.5	I7.I	I9.4	22.9	23.8	I8.I	I5.0	I0.7	2.8	I.7			
		Средн.	2.4	2.9	8.0	I4.I	I8.9	2I.3	24.I	I9.4	I5.7	I2.0	6.4	I.8			

Таблица 4.13

Толщина льда и высота снега на льду

1. Толщина льда и высота снега на льду даны в сантиметрах на 5,10,15,20,25 и последнее число месяца по измерениям на середине реки. Если измерения сделаны между вышеуказанными сроками, то толщина льда отнесена к ближайшему сроку, без особого на то примечания.

2. Толщина льда и высота снега на льду приводятся за гидрологический год, то есть осень 1980 - зима, весна 1981 года.

3. В таблице приводится наибольшая толщина льда и дата её наблюдения.

4. Прочерк (-) указывает на пропуск наблюдений. Места в графах, приходящиеся на периоды отсутствия неподвижного ледяного покрова, оставлены пустыми.

Таблица 1.13. **Толщина льда и высота снега на льду, см**

Число	Месяц																				Наибольшая толщина льда за год, дата, число случаев
	9		10		11		12		1		2		3		4		5		6		
	снег	лед	снег	лед	снег	лед	снег	лед	снег	лед	снег	лед	снег	лед	снег	лед	снег	лед	снег	лед	
										9. р.Сырдарья – п.Тасбугет											
5											4	I9									I9
I0											0	I8									05.02
I5											0	5									I
20											0	2									
25									0	I3	2	9									
Последний день									3	I3											
										8. р.Сырдарья – г.Кзыл-Орда											
5											–	24	–	23							25
I0											–	I6									25.02
I5											–	I7									28.02
20											–	I9									2
25									0	I5	–	25									
Последний день									0	I6	–	25									
										I0. р.Сырдарья – ж.-д.ст.Караозек											
5											0	20	I5	I4							22
I0											0	II									25.02
I5											0	I5									I
20											0	I5									
25										I2	–	–									
Последний день										I5	0	22									
										II. р.Сырдарья – пгт Джусалы											
5								0	5	I0	30	0	I8								30
I0								0	9	0	22	0	I6								05.02
I5									5	I2	2	20									I
20									4	20	2	I9									
25							0	2	26	0	2I										
Последний день							5	0	28	0	22										
										I2. р.Сырдарья – свх Казалинский											
5								I	I7	5	32	I	20								32
I0									I0		30										3I.0I
I5								7	I9	I	I9										05.02
20								6	I9	I	25										2
25							I4	6	26		30										
Последний день							I5	3	32		30										
										I3. р.Сырдарья – г.Казалинск											
5									I4	I3	46	0	44								46
I0									I6	0	45	0	30								05.02
I5								8	3I	6	46										I5.02
20								9	33	5	42										2
25								I4	40	0	43										
Последний день								I5	45	0	44										
										I4. р.Сырдарья, прот.Караозек – ж.-д.ст.Караозек											
5											0	I5	I8	I5							20
I0											0	8									25.02
I5											0	I4									I
20											0	I2									
25										I3	–	–									
Последний день										I4	0	20									
										I5. р.Сырдарья, прот.Караозек – пгт Джусалы											
5								0	I0	I0	36	–	30								36
I0								0	I5	0	32	–	26								05.02
I5								6	20	3	30	–	24								I
20								4	25	2	32										
25							8	2	35	0	32										
Последний День							I0	0	35	0	32										

Таблица 1.13. **Толщина льда и высота снега на льду, см**

Число	Месяц																				Наибольшая толщина льда за год, дата, число случаев
	9		10		11		12		1		2		3		4		5		6		
	снег	лед	снег	лед	снег	лед	снег	лед	снег	лед	снег	лед	снег	лед	снег	лед	снег	лед	снег	лед	
66. р.Чу -(Большая Арна) - с.Уланбель																					
5							0	3	I	I3	2	25	0	23							25
I0							0	4	I	I6	0	25	0	20							05.02
I5							0	3	I	I6	I	24									3I.02
20							0	4	0	I9	0	24									3
25							0	7	0	2I	0	24									
Последний день							0	I0	I	23	3	25									
73. р.Курагаты - ж.-д.ст.Аспара																					
5												7									I0
I0												0									25.0I
I5												0									3I.0I
20												5									2
25										I0		8									
Последний день										I0		8									
8I. протока Малая Арна р.Чу - с.Уланбель																					
5							2	2	I	I0	I	I5	0	20							2I
I0							4	4		I2	0	I5	0	I0							25.02
I5							2	2	I	I2	I	I4									28.02
20							2	2	I	I3	I	I4									2
25							5	5	0	I5	0	2I									
Последний день							I0	I0	I	I5	2	2I									
92. р.Терс - с.Бурно-Октябрьское																					
5																					24
I0																					25.0I
I5																					3I.0I
20																					2
25										24											
Последний день										24											

Таблица 1.14

Ледовые явления на участке поста

I. Таблица составлена за гидрологический год (1980-81гг.),содержит сведения о сроках наступления ледовых явлений на реках,высших уровней при которых наблюдались ледовые явления,и продолжительности ледовых фаз.

2. Таблица имеет две формы: А - для рек с устойчивым ледоставом, Б - для рек с неустойчивым ледоставом.

3. Форма А

За дату появления ледовых явлений принята дата образования устойчивых заберегов,шугохода,ледохода и ледостава.Кратковременные ледовые явления (1-3 дня),отделяющиеся от последующих устойчивых ледяных образований продолжительным периодом "чисто"(10 дней и более),во внимание не принимаются.

За дату начала осеннего ледохода,шугохода принималась первая дата его наступления на фоне устойчивых ледовых образований.Кратковременный ледоход,шугоход отделенный от последующего периодом"чисто" в 10 дней и более,во внимание не принимается.При отсутствии ледохода,шугохода в графах 3,4 записывается "но".

За начало ледостава принята дата устойчивого ледостава продолжительностью не менее 20 дней.Ледостав меньшей продолжительности,предшествующий основному, учитывается в случае,если его продолжительность больше, чем последующего безледоставного периода.

За начало весенних ледовых явлений принимается появление первых весенних ледовых явлений (появление талой воды,текущей поверх льда,промоин,закраин,подвижек,разводий,ледохода,шугохода).Дата конца ледовых явлений определяется по последнему дню с ледовыми явлениями.Если весенних ледовых явлений не наблюдалось,лед постепенно таял на месте,в графе 6 записывается "но",а рядом в скобках указывается дата конца ледостава.

Продолжительность осеннего и весеннего ледохода или шугохода приводится по фактическим данным.

Продолжительность ледостава и периода с ледовыми явлениями получена по разности дат их наступления и окончания.В случае отсутствия того или иного явления продолжительность принималась равной нулю.

4. Форма Б

За начало ледовых явлений принималась первая дата их явления.За окончание ледовых явлений принимался день самых последних ледовых явлений.

Общая продолжительность ледохода,шугохода,ледостава и всего периода с ледовыми явлениями подсчитана по фактическому числу дней с этими явлениями (периоды "чисто" не учитывались.

Наибольшая разовая продолжительность шугохода, ледохода подсчитывалась по наибольшей продолжительности явления между периодами "чисто".

По постам № 1,2,3,5,16,18,22-28,30,31,35,36,38, 39,42,46,47,51,57,59-62,67,68,71,74-76,78-80,82,83,85-88, 95,96,98 ледовые явления отсутствовали.

Таблица I.I4 ЛЕДОВЫЕ ЯВЛЕНИЯ НА УЧАСТКЕ ПОСТА

Река - пост	Дата начала осенних и зимних ледовых явлений				Весенние ледовые явления					Конец ледовых явлений
					Дата начала			Высший уровень ледохода		
	ледовых явлений	шугохода	ледохода	ледостава	ледовых явлений	ледохода	шугохода	Дата	уровень,см	
I	2	3	4	5	6	7	8	9	I0	II
7. р.Сырдарья - рзд Кергельмес	2I.0I	I2.02	нб	2I.0I	09.03	09.03	нб	09.03	299	09.03
8. р.Сырдарья - г.Кзыл-Орда	20.0I	22.0I	нб	23.0I	08.03	I0.03	нб	II.03	274	II.03
9. р.Сырдарья - пгт Тасбугет	20.0I	2I.0I	нб	22.0I	0I.03	II.03	нб	II.03	354	II.03
I0. р.Сырдарья - ж.-д.ст.Караозек	22.I2	22.I2	нб	22.0I	04.03	I3.03	нб	I3.03	42I	I3.03
II. р.Сырдарья - пгт Джусалы	I6.I2	I9.I2	нб	26.I2	09.03	I3.03	нб	I3.03	297	I5.03
I2. р.Сырдарья - свх Казалинский	0I.I2	02.I2	22.I2	0I.0I	08.03	I2.03	нб	I6.03	2II	I9.03
I3. р.Сырдарья - г.Казалинск	02.I2	04.I2	нб	I5.I2	I2.03	20.03	нб	20.03	358	2I.03
I4. р.Сырдарья,прот. Караозек - ж.-д.ст. Караозек	22.I2	22.I2	нб	22.0I	08.03	II.03	нб	II.03	I48	I2.03
I5. р.Сырдарья,прот. Караозек - пгт Джусалы	0I.0I	нб	нб	0I.0I	нб	нб	нб	нб		23.03
65. р.Чу - свх им. Амангельды	II.I2	I3.I2	нб	22.0I	03.03	05.03	нб	05.03	I59	07.03
66. р.Чу(Большая Арна)- с.Уланбель	I9.II	нб	нб	22.I2	I0.03	II.03	нб	I2.03	63	I4.03
73. р.Курагаты - ж.-д.ст. Аспара	0I.I2	нб	нб	2I.0I	07.02	08.02	09.02	08.02	I09	05.03
8I. протока Малая Арна - с.Уланбель	I9.II	нб	нб	0I.I2	нб(I0.03)	нб	нб	нб		I4.03

Зажор				Затор				Продолжительность, дни					
Дата начала	высший уровень		продолжительность, дни	Дата начала	высший уровень		продолжительность, дни	осеннего		весеннего			периода со всеми ледовыми явлениями
	Дата	уровень, см			Дата	уровень, см		шугохода	ледохода	ледохода	шугохода	ледостава	
I2	I3	I4	I5	I6	I7	I8	I9	20	2I	22	23	24	25
нб	нб		0	нб	нб		0	9	0	I	0	4I	52
нб	нб		0	нб	нб		0	5	I	2	0	5I	6I
нб	нб		0	нб	нб		0	5	I	I	0	53	6I
нб	нб		0	нб	нб		0	2	0	I	0	64	74
нб	нб		0	нб	нб		0	7	0	3	0	77	90
нб	нб		0	нб	нб		0	5	2	6	0	70	89
нб	нб		0	нб	нб		0	2	0	2	0	95	I03
нб	нб		0	нб	нб		0	4	0	2	0	48	69
нб	нб		0	нб	нб		0	0	0	0	0	82	82
нб	нб		0	нб	нб		0	7	0	3	0	28	87
нб	нб		0	нб	нб		0	0	0	2	0	78	I08
нб	нб		0	нб	нб		0	0	0	I	3	27	66
нб	нб		0	нб	нб		0	0	0	0	0	I00	I06

Таблица I.I4 ЛЕДОВЫЕ ЯВЛЕНИЯ НА УЧАСТКЕ ПОСТА

ФОРМА Б Т.5 Вып.3,4 I98I

Река - пост	Ледовые явления				Продолжительность, дни					
	начало		конец		шугохода		ледохода		ледостава	периода со всеми ледовыми явлениями
	дата	уровень, см	дата	уровень, см	общая	разовая	общая	разовая		
I	2	3	4	5	6	7	8	9	I0	II
4. р.Сырдарья - уч. Коктобе	22.0I	232	26.02	242	I	I	9	5	4	I8
6. р.Сырдарья - ж.-д. ст.Тюмень-Арык	23.0I	239	3I.0I	255	3	3	0		0	9
I7. р.Келес - с.Степное	05.02	I48	25.02	I48	0		0		0	3
I9. р.Арысь - с.Корниловка	I4.02	I05	0I.03	I06	6	4	0		0	I4
2I. р.Арысь - с.Шауль-дер	2I.0I	I50	0I.03	I76	0		0		0	24
29. р.Аксу - с.Подгорное	23.0I	II5	23.02	II4	4	3	0		0	I0
32. р.Боролдай - с. Васильевка	I6.I2	82	28.02	79	0		0		0	57
33. р.Боролдай - свх им. XXII Партсъезда	22.0I	294	23.03	322	4	3	0		0	I3
34. р.Бадам - с.Михайловка	I4.02	89	I5.02	88	0		0		0	2
37. р.Эрмекбадам - клх им. Карла Маркса	I5.0I	40	04.03	40	0		0		0	44
40. р.Сайрам - лесничество	0I.0I	24I	I0.03	24I	0		0		0	4I
4I. р.Сайрам - с.Блинково	23.0I	I83	02.03	I83	0		0		0	6
43. р.Каскасу - с.Каскасу	I5.I2	I94	07.03	I94	0		0		0	45
44. р.Болдыбрек - у кордона Госзаповедника	I5.I2	I50	I6.03	I46	I3	4	0		0	92
45. р.Болдыбрек - с.Сахаровка	0I.I2	I65	28.02	I63	6	2	0		0	79
48. р.Бугунь - Красный Мост	22.0I	I90	25.02	2I0	I	I	0		0	6
49. р.Каттабугунь - с. Леонтьевка	22.0I	256	24.0I	255	0		0		0	3
50. р.Алмалы - с.Орловка	2I.I2	226	25.02	232	0		0		7	33
52. р.Балабугунь - с.Акбастау	22.0I	397	22.02	40I	0		0		3	I2
53. р.Шаян - в 3,3 км ниже устья р.Акбет	2I.0I	III	27.02	II4	0		0		0	22
54. р.Аристанды - свх Алгабас	20.I2	87	02.03	86	0		0		8	35
55. р.Икансу - рзд Икансу	22.0I	I89	28.02	I90	0		0		I	22
56. р.Карашик - с.Хантаги	2I.0I	230	22.02	234	0		0		0	8
58. р.Баялдыр - посгБаялДыр	2I.0I	I58	24.02	I60	I4	II	0		0	20
63. р.Чу - с.Ташуткуль	2I.0I	-4	30.0I	50	0		0		0	I0
64. р.Чу - г.Чу	22.0I	58	03.02	76	0		0		0	I3
69. р.Ргайты - с.Актас	I8.I2	266	I0.03	284	0		0		0	59
70. р.Суганды - с.Суганды	I0.0I	I00	04.03	99	0		0		9	3I
72. р.Шокпар - ст.Чокпар	24.I2	47	05.03	68	0	0	0	0	26	72
77. р.Мерке - зим.Улбутуй	27.02	I46	28.02	I46	0		0		0	2
84. р.Талас - с.Покровка	22.0I	22	24.02	22	8	4	0		0	I3
89. р.Асса -ж.-д.ст.Маймак	2I.0I	332	24.02	330	II	6	0		0	I6
90. р.Асса - с.Бийлюколь	23.0I	96	0I.02	97	0		0		0	I0
9I. р.Куркуреусу- ж.-д.ст Маймак	22.0I	80	25.02	8I	8	7	0		0	I8
92. р.Терс - с.Бурно-Октябрьское	2I.0I	266	03.03	220	6	2	0		I5	42
93. р.Шокпак - с.Зыковское	08.0I	I90	23.02	I92	I0	5	0		0	I5
94. р.Беркара - у выхода из гор	02.0I	82	25.02	80	0		0		0	27
97. р.Шабакты - с.Байкадам	2I.0I	73	3I.0I	73	0		0		0	II
99. р.Ушбас - с.Ушбас	04.II	86	09.03	II6	0		0		0	72
I00. р.Коксай - Зимовье	0I.I2	379	03.03	378	0		0		0	62
I0I. р.Талас - с.Сарыбарак	2I.0I	356	3I.0I	352	0		I	I	0	II

Часть 2

ОЗЕРА И ВОДОХРАНИЛИЩА

Таблица 2.1

Список постов на озерах и водохранилищах, сведения по которым помещены в настоящем выпуске

I. Приведены сведения об озерных постах и о наличии в настоящем выпуске материалов наблюдений на них, а также обобщенных данных по акватории водоемов.Указаны также сведения о материалах,не входящих в публикуемую часть водного кадастра,и их местонахождение.

2. Порядковые номера постов установлены в соответствии срасположением озер и водохранилищ по гидрографической схеме.Нумерация постов в пределах отдельного озера или озеровидного водохранилища проведена по часовой стрелке начиная от истока реки(замыкающего гидроузла водохранилища),а на водохранилищах речного типа - сверху вниз,т.е. от зоны выклинивания подпора к плотине.

3. При наличии на одном водоеме нескольких постов сведения о площади водосбора и площади водоема зеркала(графы 6 и 7),а также материалы по открытой части акватории(графа I4) указаны один раз в строке,соответствующей первому по списку озерному посту на этом водоеме.Для остальных постов указанные графы не заполнены.

4. Площадь водосбора озер и водохранилищ указана без учета площади зеркала водоема,а для водохранилищ, расположенных в каскаде, - без учета суммарной площади всех вышерасположенных водохранилищ.

Площадь зеркала водоемов приведена без площади островов,площадь зеркала водохранилищ дана при нормальном подпорном уровне (НПУ).

5. В графе 9 приняты слудующие обозначения системы высот:

БС - Балтийская система высот;

(БС) - определение отметки нуля поста в Балтийской системе высот выполнено с пониженной точностью.

6. В графах I3 и I4 приводятся номера таблиц и рисунков,в которых содержатся подробные сведения об элементах гидрологического режима водоемов в данном выпуске ежегодника.При этом в I3-ой графе указываются сведения о материалах наблюдений в прибрежной зоне постов,а в I4-ой графе - о материалах по открытой части водоема.Сведения о наличии и месте хранения или публикации других материалов наблюдений,не включаемых в настоящее издание,приведены в графах I5 и I6.Перечень этих материалов указан в соответствии со следующими обозначениями:

ТГВ - наблюдения за течениями на гидрологических вертикалях(с судов).

ХСВ - специальные наблюдения за химическим составом воды.

НИЗ - наблюдения за наносами в прибрежной зоне водохранилищ;

ПБВ - наблюдения за переформированием берегов водохранилищ;

ПЦС - специальные наблюдения за прозрачностью и цветом воды.

В указанный перечень не включены материалы,которые частично или полностью были использованы при подготовке таблиц настоящего выпуска(наблюдения на рейдовых вертикалях,гидрологических разрезах).Для удобства пользования на второй странице списка в графе I7 повторены номера постов.

Таблица 2.1. **Список постов на озерах и водохранилищах, сведения по которым помещены в настоящем выпуске**

Номер поста	Водоем	Код водного объекта	Местоположение (название) поста	Код поста	Площадь		Отметка нуля поста	
					водосбора кв. км	зеркала водоема, кв. км	высота, м	система высот
1	2	3	4	5	6	7	8	9
01	вдхр Чардаринское	2I4I00571	пос.Арнасай	I6909	I74000	783.4	232.00	БС
02	"	2I4I00571	г.Чардара	I69I0			232.00	БС
03	вдхр Бугунь	2I4I00573	свх Бугунь	I69I7		63.0	244.00	БС
04	вдхр Бадам	2I4I00584	с.Михайловка	I694I	586		630.00	БС
05	вдхр Ташуткуль	2I4200663	с.Ташуткуль	I5949	I9I00	77.7	499.44	БС
06	оз.Бийликоль	2I4200537	с.Жанауткель	I5946	5I70	86.9	436.79	БС

Период действия число, месяц, год		Принадлежность поста	Номера таблиц и рисунков подробных сведений части 2		Наличие и место хранения или публикации других сведений		Номер поста
открыт	закрыт		по постам	по водоему	в материалах гидрометфонда	в других изданиях или на технических носителях	
10	11	12	13	14	15	16	17
26.08.1969	действует	Казахское УГКС	2.3;2.6	2.2;2.7;2.8;2.9;2.13;2.14;	ТТВ,НПЗ,БЫВ,ЩХ,ХСВ		01
17.05.1965 01.10.1967	"	"	2.3;2.6				02
24.08.1961	"	"	2.3;2.6;2.10;рис.2.1				03
10.1977	"	"	2.3;2.6;рис.2.1				04
23.08.1972	"	"	2.3;2.6				05
14.10.1914 (01.07.1948)	"	"	2.3;2.6;2,10;2.11	2.7;2.12	ЛХС,ХСР,ЩС		06

Таблица 2.2

Местоположение пунктов наблюдений на акватории озер и водохранилищ

I. Приведены сведения, позволяющие определить местоположение пунктов наблюдений в открытой части водохранилищ, на которых выполнялись стандартные или специальные виды измерений на акватории. К числу таких пунктов отнесены: рейдовые вертикали (рейд. верт.); вертикали гидрологических разрезов (верт.).

2. Нумерация рейдовых вертикалей, вертикалей гидрологических разрезов дана единая.

3. Ориентирами при определении местоположения точки на акватории служат населенные пункты на берегу, гидроузлы, а также искусственные сооружения на акватории или знаки навигационной обстановки, нанесенные на схеме. Указано название ориентира (в графе "начальный пункт"), направление от начального пункта на определяемую точку в водоеме - азимут в градусах, а также растояние от начального пункта до этой точки в километрах.

Пункты наблюдений			Ориентиры		Пункты наблюдений			Ориентиры	
Название	Номер	Начальный пункт	Направление(азимут)от начального пункта,град.	Растояние от начального пункта, км	Название	Номер	Начальный пункт	Направление(азимут)от начального пункта,град.	Растояние от начального пункта, км
I	2	3	4	5	I	2	3	4	5
				вдхр Чардаринское					
Верт.	I	знак I	I63	2.0	Верт.	29	знак 9	I90	I2.0
"	2	"	I63	4.0	"	30	"	I90	I4.0
"	3	"	I63	6.0	"	3I	знак II	355	2.0
"	4	знак 3	347	2.5	"	32	"	355	4.0
"	5	"	347	4.5	"	33	"	355	6.0
"	6	"	347	6.5	"	34	"	355	8.0
"	7	"	347	8.5	"	35	"	355	I0.0
"	8	"	347	I0.5	"	36	"	355	I2.0
"	9	"	347	I2.5	"	37	"	355	I4.0
"	I0	"	347	I4.5	"	38	"	355	I6.0
"	II	знак 5	I7I	I.5	"	39	"	355	I8.0
"	I2	"	I7I	3.5	"	4I	знак I3	I59	2.0
"	I3	"	I7I	5.5	"	42	"	I59	4.0
"	I4	"	I7I	7.5	"	43	"	I59	6.0
"	I5	"	I7I	9.5	"	44	"	I59	8.0
"	I6	"	I7I	II.5	"	45	"	I59	I0.0
"	I7	"	I7I	I3.5	"	46	"	I59	I2.0
"	I8	знак	35I	2.0	"	47	огп г.Чардара	I42	I9.5
"	I9	"	35I	4.0	"	48	верт.47	270	2.0
"	20	"	35I	6.0	"	49	знак I5	43	3.0
"	2I	"	35I	8.0	"	50	"	43	5.0
"	22	"	35I	I0.0	"	5I	"	43	7.0
"	23	"	35I	I2.0	Рейд.верт.	52	"	43	9.0
"	24	знак 9	I90	2.0	Верт.	53	знак I7	2I9	3.0
"	25	"	I90	4.0	"	54	"	2I9	5.0
"	26	"	I90	6.0	"	55	"	2I9	7.0
"	27	"	I90	8.0	Макс.мин.веха	I	огп г.Чардара	I35	I.0
"	28	"	I90	I0.0	Рейд.верт.	I	оз.Бийлюколь	20I	3.0

Таблица 2.3. **Уровень воды на постах, см**

01. р. вдхр Чардаринское – пос.Арнасай

Т. 5 Вып. 3 1981

Отметка нуля поста 232.00 м БС

Число	Месяц											
	1	2	3	4	5	6	7	8	9	10	11	12
I	I520	I604	I699	I898	I888	I777	I52I	I280	I288	I335	I424	I506
2	I522	I608	I7I0	I902	I887	I770	I5II	I278	I282	I330	I428	I505
3	I525	I608	I7I9	I907	I886	I768	I506	I286	I280	I332	I430	I508
4	I528	I6I6	I728	I9I0	I884	I766	I494	I284	I280	I336	I434	I509
5	I532	I6I7	I742	I9I3	I882	I760	I486	I286	I273	I340	I436	I5I2
6	I534	I620	I75I	I9I6	I880	I752	I473	I288	I270	I344	I438	I5I4
7	I536	I623	I760	I9I4	I878	I746	I466	I284	I269	I347	I446	I5I6
8	I539	I628	I770	I9I0	I874	I740	I454	I28I	I269	I350	I448	I5I7
9	I542	I630	I776	I909	I872	I735	I445	I278	I272	I352	I454	I520
I0	I546	I634	I783	I907	I869	I725	I436	I28I	I275	I356	I456	I523
II	I546	I635	I79I	I906	I870	I720	I426	I272	I277	I366	I457	I526
I2	I547	I640	I798	I906	I860	I7I2	I4I5	I272	I276	I363	I460	I528
I3	I550	I640	I805	I904	I855	I705	I404	I266	I276	I366	I460	I532
I4	I556	I644	I8I2	I898	I845	I698	I404	I264	I275	I370	I462	I534
I5	I558	I650	I8I7	I903	I847	I69I	I385	I266	I279	I373	I464	I538
I6	I560	I653	I824	I903	I843	I682	I374	I263	I285	I375	I466	I540
I7	I56I	I654	I828	I902	I838	I672	I367	I257	I288	I380	I472	I543
I8	I56I	I656	I837	I90I	I832	I666	I354	I258	I286	I382	I474	I546
I9	I567	I658	I842	I902	I83I	I659	I347	I255	I290	I384	I478	I548
20	I570	I662	I846	I900	I827	I645	I34I	I25I	I29I	I388	I475	I55I
2I	I576	I666	I854	I902	I824	I634	I334	I25I	I296	I392	I478	I554
22	I576	I667	I858	I903	I82I	I6I6	I326	I255	I300	I395	I478	I555
23	I578	I670	I862	I90I	I820	I6I6	I323	I256	I296	I397	I483	I559
24	I580	I672	I867	I900	I8I6	I600	I3I6	I260	I298	I402	I480	I560
25	I584	I677	I870	I899	I8I2	I590	I306	I262	I306	I405	I484	I563
26	I586	I679	I875	I899	I807	I576	I30I	I264	I304	I406	I49I	I568
27	I590	I686	I877	I896	I804	I565	I296	I266	I307	I4I0	I492	I570
28	I593	I692	I880	I892	I799	I553	I292	I267	I3I4	I4I2	I492	I570
29	I595		I886	I892	I792	I540	I288	I268	I3I6	I4I6	I496	I573
30	I599		I890	I890	I787	I53I	I282	I274	I320	I420	I498	I576
3I	I602		I894		I782		I275	I274		I423		I580
Средн.	I560	I646	I8I5	I903	I842	I674	I385	I269	I288	I376	I464	I540
Высш.	I602	I694	I895	I9I6	I890	I779	I523	I29I	I323	I425	I498	I580
Низш.	I5I9	I604	I696	I889	I780	I528	I272	I250	I268	I329	I424	I50I

Период (годы)	Средний уровень	Высший								Низший						
		за год				периода весенне-летнего подъема				за год				зимнего периода		
		уровень	дата		число случаев	уровень	дата		число случаев	уровень	дата		число случаев	уровень	дата		число случаев
			первая	последняя			первая	последняя			первая	последняя			первая	последняя	
I98I	I564	I9I6	06.04		I	I9I6	06.04		I	I250	20.08		I	I242	I5.09	22.09.80	2
I970-8I	I58I	2038	I0.04.80		I	2038	I0.04.80		I	II63			I	II63	27.08.75		I

Таблица 2.3. **Уровень воды на постах, см**

02. вдхр Чардаринское – г.Чардара

Т. 5 Вып. 3 1981

Отметка нуля поста 232.00 м БС

Число	Месяц											
	1	2	3	4	5	6	7	8	9	10	11	12
I	I522	I604	I70I	I896	I890	I778	I5I9	I279	I264	I324	I427	I497
2	I524	I608	I7I0	I903	I888	I772	I508	I279	I265	I329	I430	I50I
3	I528	I6I2	I720	I898	I886	I768	I50I	I278	I264	I334	I434	I504
4	I530	I6I6	I730	I9I2	I884	I764	I496	I280	I264	I338	I436	I508
5	I532	I6I9	I740	I9I4	I880	I760	I486	I280	I266	I34I	I438	I5I2
6	I535	I622	I75I	I9I4	I880	I754	I479	I280	I267	I344	I440	I5I4
7	I538	I624	I76I	I9I0	I878	I746	I467	I28I	I268	I346	I445	I5I6
8	I54I	I628	I769	I9I0	I876	I740	I459	I28I	I269	I35I	I450	I5I8
9	I544	I630	I777	I9I0	I872	I734	I452	I280	I270	I354	I453	I520
I0	I546	I633	I784	I907	I868	I726	I442	I276	I268	I356	I456	I524
II	I550	I636	I792	I906	I863	I720	I430	I272	I268	I359	I460	I526
I2	I552	I638	I80I	I904	I860	I7I5	I42I	I266	I270	I363	I462	I529
I3	I554	I64I	I807	I903	I857	I708	I4I2	I264	I272	I367	I464	I532
I4	I555	I644	I8I4	I904	I855	I700	I39I	I262	I274	I37I	I466	I536
I5	I558	I646	I8I8	I903	I848	I690	I382	I260	I275	I375	I467	I540
I6	I560	I648	I822	I904	I844	I682	I366	I260	I276	I378	I470	I542
I7	I564	I650	I830	I903	I838	I673	I358	I258	I279	I380	I470	I544
I8	I566	I654	I836	I902	I834	I664	I350	I256	I283	I383	I472	I546
I9	I568	I658	I842	I899	I830	I653	I348	I254	I284	I386	I474	I550
20	I572	I660	I848	I900	I826	I644	I342	I254	I288	I390	I476	I552
2I	I572	I662	I855	I90I	I824	I634	I336	I253	I288	I392	I478	I556
22	I574	I664	I858	I902	I820	I624	I326	I254	I290	I396	I480	I558
23	I578	I669	I863	I90I	I8I8	I6I4	I322	I254	I292	I398	I480	I560
24	I58I	I673	I866	I898	I8I5	I604	I3I6	I254	I297	I40I	I484	I562
25	I584	I676	I870	I898	I8I2	I588	I308	I255	I300	I404	I486	I564
26	I588	I680	I875	I898	I807	I577	I302	I257	I303	I408	I486	I564
27	I590	I684	I878	I896	I802	I565	I298	I262	I308	I4I2	I490	I567
28	I592	I692	I882	I895	I798	I553	I293	I266	I3I2	I4I6	I494	I570
29	I595		I888	I893	I792	I540	I287	I268	I3I6	I4I8	I498	I572
30	I598		I888	I89I	I788	I534	I284	I267	I3I9	I420	I499	I574
3I	I602		I897		I782		I282	I268		I424		I578
Средн.	I56I	I645	I8I5	I902	I842	I674	I386	I266	I282	I376	I466	I540
Высш.	I603	I693	I898	I9I4	I890	I779	I52I	I282	I320	I424	I499	I579
Низш.	I522	I604	I699	I890	I779	I533	I28I	I252	I264	I323	I426	I496

Период (годы)	Средний уровень	Высший								Низший						
		за год				периода весенне-летнего подъема				за год				зимнего периода		
		уровень	дата		число случаев	уровень	дата		число случаев	уровень	дата		число случаев	уровень	дата		число случаев
			первая	последняя			первая	последняя			первая	последняя			первая	последняя	
I98I	I563	I9I4	05.04	06.04	2	I9I4	05.04	06.04	2	I252	20.08	2I.08	2	II78	23.08.80		I
I967-8I	I598	2035	05.04	20.04.80	4	2035	05.04	20.04.80	4	78I	27.08.75		2	78I	27.08.75		I

Таблица 2.3. **Уровень воды на постах, см** 03. вдхр Бугунь – свх Бугунь Т.5 Вып. 3 1981

Отметка нуля поста 244.00 м БС

Число	Месяц 1	2	3	4	5	6	7	8	9	10	11	12
I	II58	I348 I	I5I6 I	I58I	I588	I575	I430	I054	7I7	898	998	II08
2	II63	I353	I522 I	I58I	I588	I572	I420	I037	726	903	I002	III2
3	II70	I359	I527 I	I58I	I588	I568	I4I3	I030	730	907	I004	III8)
4	II76	I368	I534	I58I	I588	I564	I40I	I0I9	734	9I2	I006	II22)
5	II82	I374	I540	I58I	I588	I562	I389	998	739	9I4	I008	II34 I
6	II88	I378	I546	I58I	I588	I560	I378	982	746	9I8	I008	II43 I
7	II93	I383	I552	I58I	I588	I559	I367	978	752	924	I0I0	II50 I
8	I200	I390	I558	I58I	I588	I558	I355	965	756	928	I0I2	II56 I
9	I209	I394	I565	I58I	I588	I556	I343	948	757	933	I0I7	II63 I
I0	I2I6	I400	I569	I58I	I588	I552	I333	929	758	937	I020	II7I I
II	I222	I405	I575	I58I	I588	I549	I326	9I6	779	940	I022	II78 I
I2	I226	I4I0	I582	I58I	I588	I546	I320	898	784	946	I024	II84 I
I3	I232	I4I6	I590	I58I	I588	I546	I3I2	882	792	952	I026	II88 I
I4	I238	I420	I596	I58I	I588	I543	I30I	870	798	957	I030	II94 I
I5	I244	I427)	I60I	I580	I588	I539	I289	842	806	955	I03I	I205 I
I6	I252	I438)	I597	I578	I588	I535	I272	8I6	8II	957	I032	I2I3
I7	I258)	I445)	I592	I578	I588	I53I	I259	795	8I7	957	I034	I2I8
I8	I264	I45I)	I588	I580	I588	I528	I253	780	824	960	I036	I222
I9	I27I	I456)	I585	I584	I588	I524	I24I	760	828	963	I038	I228
20	I278	I460)	I58I	I589	I588	I520	I230	739	828	967	I040	I234
2I	I290	I466)	I577	I590	I588	I5I6	I2I9	7I2	832	970	I042	I240
22	I294)	I472)	I574	I587	I588	I5I2	I208	69I	844	972	I044	I247
23	I30I)	I478)	I576	I585	I588	I508	II90	660	848	975	I046	I254
24	I308 I	I484)	I579	I588	I588	I499	II67	648	848	976	I056	I260
25	I3I4 I	I490)	I579	I588	I588	I488	II60	644	856	980	I062	I264
26	I3I8 I	I497 I	I579	I588	I588	I480	II53	65I	865	982	I074	I268
27	I320 I	I504 I	I580	I588	I588	I470	II43	662	868	985	I080	I272
28	I326 I	I5I0 I	I583	I588	I588	I456	II32	672	874	988	I088	I277)
29	I330 I		I582	I588	I587	I450	III2	686	884	99I	I094	I28I I
30	I336 I		I58I	I588	I582	I442	I088	688	894	994	II02	I285 I
3I	I342		I58I		I579		I068	7I0		996		I289 I
Средн.	I252	I428	I57I	I583	I587	I527	I267	828	803	953	I036	I206
Высш.	I343	I5II	I602	I59I	I588	I576	I433	I059	895	997	II03	I290
Низш.	II58	I346	I5I4	I577	I578	I439	I066	644	7I5	897	998	II06

Период (годы)	Средний уровень	Высший: за год: уровень	дата: первая	дата: последняя	число случаев	Высший: периода весенне-летнего подъема: уровень	дата: первая	дата: последняя	число случаев	Низший: за год: уровень	дата: первая	дата: последняя	число случаев	Низший: зимнего периода: уровень	дата: первая	дата: последняя	число случаев
I98I	I253	I602	I5.03		I	I602	I5.03		I	644	25.08	26.08	2	4I6	20.08	03.09.80	I5
I965–8I	II60	I603	2I.03.75		I	I603	2I.03.75		I	I62	02.09	I4.09.76	I3	I62	02.09	I4.09.76	I3

Таблица 2.3. **Уровень воды на постах, см** 04. вдхр Бадам – с.Михайловка Т.5 Вып. 3 1981

Отметка нуля поста 630.00 м БС

Число	Месяц 1	2	3	4	5	6	7	8	9	10	11	12
I	3I76	35I8	3772	3930	4I3I	4I30	3994	3589	3II8	2856	3000	3076
2	3I87	3528	3778	3938	4I32	4I3I	3988	3573	3I04	2856	3005	3082
3	3I98	3540	3786	3942	4I33	4I3I	3980	3558	3090	2858	3009	3088
4	32I0	3550	3792	3948	4I33	4I3I	3972	3542	3078	2860	30I2	3093
5	32I8	3562	3798	3954	4I33	4I3I	3962	3528	3066	2862	30I4	3098
6	3224	3572	3804	3958	4I33	4I3I	3952	35I2	3054	2864	30I6	3I04
7	3242	3582	3809	3965	4I33	4I3I	3938	3496	3044	2868	30I8	3II2
8	3253	3592	38I3	3973	4I33	4I3I	3926	3482	3030	287I	302I	3II9
9	3265	3602	38I6	3980	4I33	4I3I	39I2	3464	30I9	2876	3024	3I29
I0	3276	36I2	38I9	3985	4I34	4I3I	3898	3448	3007	288I	3026	3I40
II	3288	3622	3823	3990	4I34	4I30	3884	343I	2995	2888	3027	3I50
I2	3300	3633	3828	3994	4I34	4I29	3868	34I6	2983	2894	3028	3I58
I3	33I3	3644	3833	3998	4I34	4I28	3854	3402	2972	2894	3030	3I65
I4	3326	3652	3838	4006	4I34	4I28	3840	3386	296I	2904	3030	3I72
I5	3338	3660	3840	40I6	4I34	4I27	3826	337I	2950	29I0	3032	3I79
I6	3350	3670	3842	4024	4I34	4I26	38I0	3355	2942	29I6	3034	3I86
I7	3364	3680	3848	4030	4I34	4II9	3796	3339	2934	2922	3036	3I92
I8	3379	3689	3860	4034	4I33	4I08	3784	3323	2925	2928	3038	3200
I9	3392	3697	3868	4042	4I33	4098	3770	3307	29I6	2934	3038	32I0
20	3402	3705	3875	405I	4I32	4088	3756	3292	2906	2939	3039	3220
2I	34I5	37I3	3880	4058	4I32	4078	3744	3278	2896	2944	3040	3232
22	3424	372I	3885	4069	4I3I	4069	3730	3264	2888	2952	3040	3243
23	3435	3729	3889	4078	4I30	4060	37I7	3249	2882	2958	3042	3254
24	3445	3736	3892	4088	4I30	4052	370I	3234	2878	2964	3044	3264
25	3452	374I	3898	4098	4I30	4042	3688	32I9	2874	2969	3047	3I74
26	3460	3749	3902	4I09	4I30	4034	3675	3204	2870	2973	3050	3284
27	3468	3758	3904	4II8	4I30	4026	3662	3I89	2867	2978	3054	3292
28	3480	3767	3907	4I24	4I30	40I5	3648	3I74	2864	2983	3059	330I
29	3490		39I2	4I28	4I30	4007	3634	3I60	286I	2987	3066	33II
30	3499		3917	4I30	4I30	4000	3620	3I46	2858	2991	3072	3320
3I	3506		3923		4I30		3604	3I32		2995		3329
Средн.	3348	365I	3850	4025	4I32	4093	38II	3357	296I	29I9	3033	3I93
Высш.	3508	3769	3924	4I3I	4I34	4I3I	3996	3593	3I22	2996	3073	333I
Низш.	3I73	35I6	3770	3929	4I30	3999	3600	3I29	2858	2856	2998	3074

Период (годы)	Средний уровень	Высший: за год: уровень	дата: первая	дата: последняя	число случаев	Высший: периода весенне-летнего подъема: уровень	дата: первая	дата: последняя	число случаев	Низший: за год: уровень	дата: первая	дата: последняя	число случаев	Низший: зимнего периода: уровень	дата: первая	дата: последняя	число случаев
I98I	353I	4I34	I0.05	I6.05	7	4I34	I0.05	I6.05	7	2856	0I.I0	02.I0	2	2670	I7.I0	I8.I0.80	2

Таблица 2.3. **Уровень воды на постах, см**

06. оз.Бийлюколь – с.Канауткель

Т. 5 Вып. 3 1981

Отметка нуля поста 436.79 м БС

Число	Месяц 1	2	3	4	5	6	7	8	9	10	11	12
I	79 I	I05 I	III I	II9	II7	I08	93	77	62	47	3I	36 I
2	80 I	I05 I	III I	II9	II8	I07	92	77	6I	46	3I	37 I
3	8I I	I05 I	II2 I	II8	II9	I07	92	76	6I	46	3I	37 I
4	82 I	I05 I	II2 I	II8	II9	I06	9I	76	60	45	3I	38 I
5	83 I	I05 I	II2	II7	II9	I06	9I	75	60	45	3I	39 I
6	84 I	I05 I	II3	II7	II9	I05	90	75	59	44	30	39 I
7	85 I	I05 I	II3	II7	II9	I05	90	74	59	44	30	40 I
8	86 I	I05 I	II4	II7	II9	I04	89	74	58	43	30	40 I
9	87 I	I05 I	II4	II7	II9	I04	89	73	58	43	30	4I I
I0	87 I	I05 I	II4	II7	II9	I03	88	73	57	42	30	4I I
II	89 I	I05	II5	II7	II8	I03	88	72	57	42	29	42 I
I2	90 I	I06	II5	II7	II8	I02	87	72	56	4I	29	42 I
I3	9I	I06	II5	II7	II7	I02	84	7I	56	4I	29	43 I
I4	92	I07)	II5	II7	II7	I0I	86	7I	55	40	29	43 I
I5	93	I07)	II6	II7	II6	I0I	86	70	55	40	29	44 I
I6	94	I07)	II6	II7	II6	I00	85	70	54	37	29	44 I
I7	94	I07)	II6	II7	II5	I00	85	69	54	34	29	45 I
I8	94	I07 I	II6	II7	II5	99	85	69	53	33	29)	45 I
I9	96	I07 I	II7	II7	II4	99	84	68	53	33	29)	46 I
20	97)	I07 I	II7	II7	II4	98	83	68	52	33	29)	46 I
21	98)	I08 I	II7	II7	II3	98	83	67	52	33	29 I	47 I
22	98)	I08 I	II7	II7	II3	97	82	67	5I	33	29 I	47
23	99 I	I08 I	II8	II7	II2	97	82	66	5I	32	30 I	48
24	I00 I	I08 I	II8	II7	II2	96	8I	66	50	32	30	48
25	I0I I	I08 I	II8	II7	III	96	8I	65	50	32	30	49
26	I0I I	I08 I	II8	II7	III	95	80	65	49	32	3I	50
27	I02 I	II0 I	II9	II7	II0	95	80	64	49	32	32)	5I)
28	I03 I	II0 I	II9	II7	II0	94	79	64	48	3I	33)	52 I
29	I03 I		II9	II7	I09	94	79	63	48	3I	34 I	52 I
30	I04 I		I29	II7	I09	93	78	63	47	3I	35 I	53 I
3I	I05 I		II9		I08		78	62		3I		53 I
Средн.	93	I07	II6	II7	II5	I00	85	70	54	38	30	44
Высш.	I05	II0	II9	II9	II9	I08	93	77	62	47	35	53
Низш.	79	I05	III	II7	I08	93	78	62	47	3I	29	36

Период (годы)	Средний уровень	Высший: за год: уровень	дата: первая	дата: последняя	число случаев	периода весенне-летнего подъема: уровень	дата: первая	дата: последняя	число случаев	Низший: за год: уровень	дата: первая	дата: последняя	число случаев	зимнего периода: уровень	дата: первая	дата: последняя	число случаев
I98I	8I	II9	27.03	I0.05	I5	3I	28.I0	3I.I0	4	64	0I.II	I8.II.80	I8				

Таблица 2.3. **Уровень воды на постах, см**

05. вдхр Тащуткульское – с.Тащуткуль

Т. 5 Вып. 3 1981

Отметка нуля поста 499.44 м БС

Число	Месяц 1	2	3	4	5	6	7	8	9	10	11	12
I	I567	I746)	I60I I	I738	I77I	I638	I524	I289	I08I	I068	I462	I777
2	I578	I742)	I598 I	I740	I77I	I683	I5I5	I282	I078	I075	I472	I784
3	I592	I738 I	I598 I	I742	I77I	I679	I508	I274	I076	I086	I483	I792
4	I603	I734 I	I594 I	I744	I772	I675	I503	I266	I075	I097	I494	I802
5	I6II	I730 I	I592 I	I746	I772	I67I	I498	I258	I074	II08	I504	I8II
6	I62I	I726 I	I59I I	I748	I77I	I667	I493	I248	I073	II22	I5I4	I8I9
7	I632	I722 I	I590)	I752	I770	I663	I489	I236	I072	II34	I525	I826
8	I640	I7I8 I	I588)	I754	I770	I659	I484	I226	I070	II49	I536	I833
9	I648	I7I4 I	I589)	I757	I768	I654	I480	I2I5	I068	II60	I546	I840
I0	I656	I708 I	I595	I760	I766	I650	I474	I206	I064	II72	I56I	I846
II	I663	I703 I	I603	I76I	I762	I646	I467	II98	I06I	II84	I573	I854
I2	I672	I699 I	I6II	I762	I760	I643	I460	II90	I058	II96	I584	I860
I3	I688	I695 I	I620	I762	I758	I639	I453	II82	I056	I2I0	I594	I866
I4	I697	I69I I	I635	I764	I756	I639	I445	II74	I054	I226	I603	I87I
I5	I706	I686 I	I642	I764	I752	I632	I436	II66	I054	I243	I6I2	I87I
I6	I7I4	I682 I	I652	I766	I748	I629	I427	II57	I054	I258	I622	I87I
I7	I722)	I678 I	I660	I766	I744	I624	I4I8	II48	I054	I274	I634	I870
I8	I730)	I674 I	I670	I768	I740	I620	I408	II4I	I052	I287	I645	I868
I9	I738)	I670 I	I683	I770	I736	I6I4	I398	II34	I050	I30I	I656	I866
20	I747)	I666 I	I685	I77I	I732	I608	I388	II30	I046	I3I3	I666	I86I
2I	I755 I	I662 I	I682	I772	I729	I602	I378	II24	I046	I325	I676	I856
22	I759 I	I658 I	I693	I773	I725	I596	I369	III8	I044	I337	I686	I852
23	I757 I	I654 I	I700	I772	I722	I590	I36I	III2	I042	I350	I698	I849
24	I752 I	I650 I	I706	I772	I7I8	I584	I353	II05	I047	I362	I708	I84I
25	I746)	I646 I	I7I0	I770	I7I4	I577	I344	II00	I040	I374	I7I8	I832
26	I742)	I642 I	I7I5	I768	I7I0	I568	I334	I096	I042	I386	I73I	I822
27	I738)	I638 I	I720	I768	I706	I560	I325	I092	I046	I400	I746	I8I3
28	I734)	I634 I	I726	I767	I703	I552	I3I9	I088	I052	I4I5	I756	I804
29	I730)		I730	I770	I699	I544	I3II	I087	I056	I425	I766	I795
30	I726)		I734	I772	I695	I535	I303	I086	I060	I438	I777	I786
3I	I722		I738		I690		I296	I084		I450		I777
Средн.	I683	I689	I653	I76I	I742	I62I	I4I8	II68	I058	I256	I6I8	I833
Высш.	I759	I747	I738	I773	I772	I687	I527	I29I	I082	I453	I780	I87I
Низш.	I567	I683	I587	I737	I689	I533	I295	I084	I040	I066	I459	I775

Период (годы)	Средний уровень	Высший: за год: уровень	дата: первая	дата: последняя	число случаев	периода весенне-летнего подъема: уровень	дата: первая	дата: последняя	число случаев	Низший: за год: уровень	дата: первая	дата: последняя	число случаев	зимнего периода: уровень	дата: первая	дата: последняя	число случаев
I98I	I542	I780	30.II		I	I040	25.09	26.09	2								

Таблица 2.6

Температура воды у берега

I. Приведены сведения о температуре воды, измеряемой на всех озерных постах вблизи берега в поверхностном слое толщиной 0,I–0,5 м при отсутствии ледостава. Сведения о температуре воды даны в виде средних декадных, средних месячных и наибольших значений за год, а также дат перехода через 0,2, 4 и I0°.

2. Средние декадные значения температуры воды вычислены как средние арифметические из данных измерений в два срока (8 и 20 ч), не менее чем за 8 суток в декаду. Если в декаде часть дней была с ледоставом, а остальные с другими ледяными образованиями, то средняя температура за эту декаду вычислена, когда измерения имелись не менее чем за 5 суток. Если сумма температур за декаду составляла 0,5° и менее, в таблице помещается 0,0°. При отсутствии наблюдений или их недостаточности для вывода значения вместо среднедекадной температуры поставлено тире (-).

3. Средняя температура за месяц вычислена из средних декадных значений при наличии данных за все три декады. Если за одну из декад среднее значение температуры не определено, средняя температура за месяц не вычислялась и в соответствующей графе поставлен знак тире (-).

4. Наибольшие значения температуры воды (Т) за год выбирались из всех измерений – срочных и дополнительных. Если значение наибольшей температуры наблюдалось несколько раз, в графе 20 помещены первая и последняя даты её наступления и число дней, в течение которых она отмечалась. При наличии пропуска в наблюдениях выборка высшей температуры производилась в трех случаях, когда имелась уверенность, что период наибольшего прогрева воды освещен измерениями.

5. Даты перехода температуры воды через 0,2, 4 и I0° весной и осенью определены как даты устойчивого перехода срочных (измеренных) значений температуры через указанные пределы. За дату устойчивого перехода принят день, начиная с которого температура воды во все сроки измерений была выше (ниже) заданных пределов в течение периода не менее 20 дней. Если этот переход произошел в следующем году в таблице наряду с числом и месяцем указан год. Кратковременные возвраты тепла или холода (в пределах до 0,5° выше или ниже указанных градаций), если они продолжались не более 3-х дней подряд в один из сроков либо в течение 3-х последовательных сроков во внимание не принимались. При отсутствии устойчивого перехода температуры соответствующие графы оставлены незаполненными.

6. Знак (I), стоящий у номера пункта, означает наличие пояснений, помещенных после таблицы.

Таблица 2.6. **Температура воды у берега, градусы Цельсия**

Дата перехода температуры воды весной через: 0.2 град.	4 град.	10 град.	Декада	Месяц 1	2	3	4	5	6	7	8	9	10	11	12	Дата перехода температуры воды осенью через: 10 град.	4 град.	0.2 град.	Высшая температура за год, дата, число случаев
01. вдхр Чардаринское - пос.Арнасай																			
		22.03	I	3.6	4.3	6.I	I3.7	2I.6	23.I	29.I	26.9	2I.6	I5.0	II.I	2.6	I0.II	26.I2		35.I
			2	4.0	4.4	9.0	I4.8	22.4	26.4	29.I	27.5	22.7	I5.5	7.6	4.0				I3.07
			3	3.6	3.8	I2.3	I9.I	23.0	27.6	28.8	25.4	I9.2	I2.0	4.7	3.2				I
			Средн.	3.7	4.2	9.I	I5.9	22.3	25.7	28.3	26.6	2I.2	I4.2	7.8	3.3				
02. вдхр Чардаринское - г.Чардара																			
		27.03	I	5.0	4.4	5.2	II.4	I7.4	22.0	26.5	26.6	23.0	I7.2	I2.5	5.5	I9.II	3I.I2		29.0
			2	4.7	4.7	7.2	I2.5	20.3	23.I	27.I	26.8	2I.5	I5.8	I0.6	5.I				28.07
			3	4.3	4.3	I0.0	I4.7	2I.2	26.0	27.7	26.2	20.6	I3.9	7.3	4.6				I
			Средн.	4.7	4.5	7.5	I2.9	I9.6	23.7	27.I	26.5	2I.7	I5.6	I0.I	5.I				
03. вдхр Бадам - с.Михайловка																			
		I7.04	I	4.6	3.8	4.4	8.5	I7.I	20.0	24.2	22.7	20.5	I6.I	I0.5	6.0	I4.II	28.I2		25.2
			2	4.I	3.7	5.6	I0.8	I8.8	20.6	24.5	22.2	I9.4	I3.6	9.0	5.I				08.07
			3	3.7	3.6	7.2	I5.3	I9.8	22.4	23.I	2I.7	I7.9	I2.I	6.9	3.9				I6.07
			Средн.	4.I	3.7	5.7	II.5	I8.6	2I.0	23.9	22.2	I9.3	I3.9	8.8	5.0				9
04. вдхр Бугунь - свх Бугунь																			
	I3.03	24.04	I	I.2	I.0	I.4	7.6	I6.4	2I.I	26.5	24.6	I9.7	I4.2	9.3	-	09.II	20.II		30.6
			2	I.7	0.5	6.9	8.8	I7.7	23.9	25.4	2I.I	I9.4	I3.6	5.8	-				I0.07
			3	-	-	8.9	I4.2	I9.9	24.0	24.4	23.I	I8.8	I0.2	3.3	0.6				I
			Средн.	-	-	5.7	I0.2	I8.0	23.0	25.4	23.9	I9.3	I2.7	6.I	-				
05. вдхр Тащуткульское - с.Тащуткуль																			
07.03	II.03	I0.04	I	5.3	-	-	9.8	I5.2	I8.2	23.4	22.7	20.6	I4.9	9.6	3.8	3I.I0	05.I2		27.6
			2	2.7	-	4.8	I0.7	I7.6	20.2	25.I	22.I	I8.3	I3.6	8.3	I.7				30.06
			3	-	-	6.8	I2.8	I6.8	25.4	23.5	20.8	I6.5	I2.0	6.I	0.6				I
			Средн.	-	-	-	II.0	I6.9	2I.3	24.0	2I.9	I8.5	I3.5	8.0	2.0				
06. оз.Биилюколь - с.Канаутколь																			
05.03	I0.03	27.03	I	-	-	2.4	I2.5	I9.4	20.5	24.9	23.5	I8.8	I3.7	7.7	-	26.I0	20.II	2I.II	29.6
			2	2.6	2.I	7.8	I3.2	I9.5	22.2	26.2	23.4	I8.8	I2.6	6.7	-				I3.07
			3	-	-	I0.4	I6.2	20.I	24.5	25.4	2I.8	I7.5	I0.6	-	-				I
			Средн.	-	-	6.9	I4.0	I9.7	22.4	25.5	22.9	I8.4	I2.3	-	-				

Таблица 2.7

Температура воды поверхностного слоя на акватории водоемов

I. Приведены среднедекадные и среднемесячные значения температуры воды в поверхностном слое толщиной 0,I-0,5 м, вычисленные для акватории водохранилища в целом. Температура поверхностного слоя вычислена за период открытого водоема на основе ежедневных наблюдений у берега на озерных постах и эпизодических наблюдений в открытом водоеме на рейдовых вертикалях и гидрологических разрезах с использованием графиков связи для Чардаринского водохранилища.

Таблица 2.7. **Температура воды, поверхностного слоя на акватории водоемов, градусы Цельсия**

Декада	Месяц											
	1	2	3	4	5	6	7	8	9	10	11	12
					вдхр Чардаринское							
					в целом по водоему							
I	4.8	4.I	4.9	II.7	I8.2	23.2	28.2	28.3	24.3	I8.0	I2.9	5.2
2	4.4	4.4	7.I	I2.9	2I.3	24.4	28.8	28.5	22.6	I6.5	I0.9	4.8
3	4.0	4.0	I0.2	I5.3	22.3	27.6	29.5	27.8	2I.7	I4.4	7.2	4.3
Средн.	4.4	4.2	7.4	I3.3	20.6	25.I	28.8	28.2	22.8	I6.3	I0.3	4.8
					оз.Бийлюколь							
					в целом по водоему							
I	-	-	4.4	I3.0	2I.2	2I.4	27.7	28.2	20.8	I6.5	9.3	-
2	-	-	8.0	I6.0	2I.5	25.I	28.I	26.2	2I.4	I5.6	-	-
3	-	-	I0.5	I8.6	2I.4	26.4	28.2	23.5	I9.0	I2.4	-	-
средн.	-	-	7.6	I5.9	2I.4	24.3	28.0	26.0	20.4	I4.8	-	-

Таблица 2.8

Температура воды на различных глубинах

I. Приведены сведения о распределении температуры воды по глубине водоемов, на которых выполняются регулярные наблюдения на рейдовых вертикалях, характеризующие термический режим водоема.

2. Сведения о распределении температуры воды приурочены в зимний и летний периоды к концу месяца, а во время интенсивного прогревания и охлаждения - к концу каждой декады.

3. Если на вертикалях с общей глубиной до 30 м разность температуры воды у поверхности и у дна не превышала I°С, измерения производились на двух горизонтах: у поверхности и у дна. В этом, а также в случае отсутствия измерений, в соответсвующих строках поставлено тире (-).

В таблицу введены нестандартные горизонты из-за большой сработки водохранилищ. Незаполненными остаются строки, относящиеся к горизонтам, на которых измерения не производились вследствие уменьшения глубины на вертикалях. Данные в таблице приведены округленными до 0,I°С вне зависимости от точности измерений.

Таблица 2.8. **Температура воды на различных глубинах, градусы Цельсия**

Горизонт измерения, м	Месяцы и декады																			
	I	2	3	4	5	6			7			8			9			IO	II	I2
						I	2	3	I	2	3	I	2	3	I	2	3			
вдхр Чардаринское																				
Вертикаль 52 глубина I2,0 - I9,7м																				
0.I	-	-	I0.8	I8.7	2I.5	22.3	25.2	25.2	25.0	27.5	27.4	28.I	27.6	25.2	2I.9	22.7	I9.6	I2.9	6.9	-
2	-	-	I0.4	I8.0	2I.I	22.2	24.8	24.8	24.7	26.9	27.I	27.9	26.6	25.0	22.0	22.5	I9.3	I2.9	6.8	-
5	-	-	I0.0	I7.6	20.8	22.0	24.2	23.9	23.6	26.7	26.8	27.4	26.0	25.0	22.0	22.0	I9.I	I2.8	6.8	-
8	-	-	I0.0	I6.5	I9.9	2I.7	23.0	23.0	22.9	26.3	26.5	27.I	25.9	24.9	2I.8	22.0	I9.I	I2.8	6.8	-
I0	-	-	9.9	I3.6	I9.2	2I.4	22.3	22.5	22.7	26.I	26.3	26.9	25.8	24.8	2I.7	2I.9	I9.0	I2.8	6.8	-
I5	-	-	9.8	I2.8	I9.I	2I.3	22.I	22.3	22.5	24.I	26.3	26.6	25.8	24.7			I9.0	I2.8	6.8	-
у дна	-	-	9.8	I2.I	I8.8	2I.2	22.0													
оз.Бийлюколь																				
Вертикаль I глубина I.70 - 2,45																				
0.I	-	-	3.8	I7.3	I8.7	20.4	23.4	26.9	27.3	27.8	23.7	22.I	24.4	23.I	20.3	20.5	I8.3	II.I	-	-
I	-	-	7.3	I7.5	I8.5	20.5	23.5	26.5	27.5	28.0	24.0	27.0	24.5	23.5	20.5	20.5	I8.5	II.5	-	-
2	-	-	6.0	I5.5	I8.0	I8.0	I9.0	25.0	25.5	26.5	23.5	25.0	24.2	23.0	I9.5	20.0	I8.5	I0.5	-	-
у дна	-	-	4.8	I2.5	I6.5	I6.5	I7.0	22.5	23.5	24.5	23.5	23.5	24.0	22.5	I9.5	I9.5	I8.5	8.5	-	-

Таблица 2.9

Теплосодержание водной массы

I. Приводятся сведения, характеризующие среднемесячную температуру водной массы, запас тепла на первое число каждого месяца и последний день года, месячное изменения теплосодержания по водоему в целом.

2. Среднемесячная температура водной массы вычислена с точностью до $0,1^{0}C$ по данным наблюдений на акватории водоема с использованием графиков связи термических съемок и данных рейдовых наблюдений с измерениями на береговом посту.

3. Теплозапасы на первое число месяца получены умножением средней температуры водной массы в эту дату на объем водной массы и приведены в Джоулях (1Дж=0,2388 кал.)

4. Изменение теплозапасов (теплосодержания) за месяц вычислено по разности теплозапасов на первое число данного и следующего месяца и отнесено к единице площади. Изменение теплосодержания отождествляется с поверхностной площадью теплового потока и выражено в ваттах на квадратный метр (1 $Вт/м^2$ = 0,8598 $ккал/м^2ч$).

5. В связи стем, что в летний период происходит большая сработка водохранилищ, изменения теплозапасов в этот период отрицательные.

Таблица 2.9. **Теплосодержание водной массы**

Зона, участок	Месяц												31.12
	1	2	3	4	5	6	7	8	9	10	11	12	
						вдхр Чардаринское							
						Среднемесячная температура водной массы, градусы Цельсия							
Все вдхр	4.5	4.2	7.4	I3.I	20.I	24.3	27.8	27.2	22.2	I5.9	I0.2	4.9	
						Теплозапасы на первое число месяца, $I0^{I5}$ Дж							
Все вдхр	48.2	42.3	55.7	2I4	304	332	25I	I43	I23	I08	96.0	58.7	33.9
						Изменение теплозапасов, Вт/кв.м							
Все вдхр	-4	I0	88	48	I5	-55	-I04	-23	-I7	-I2	-33	-I9	

Таблица 2.10

Ледовые явления на участке поста

I. Приведены сведения о сроках наступления ледовых явлений на озерах и водохранилищах и продолжительности ледовых фаз по наблюдениям всех постов,действующих на водоемах.

Таблица имеет две формы: А - для озер и водохранилищ с устойчивым ледоставом, Б - для водоемов с неустойчивым ледоставом.

Данные обобщены за гидрологический год,за период от начала ледовых явлений осенью I980 года до их окончания весной I98I года.

2. В форме А за дату начала осенних ледовых явлений принята дата образования устойчивых заберегов,шуги или ледостава.

Кратковременные (I-3 дня) ледовые явления,отделяющиеся от последующих устойчивых ледяных образований длительным периодом "чисто" (I0 дней и более),во внимание не принимались и отнесены к свободному ото льда периоду.

За начало ледостава принята дата образования устойчивого неподвижного ледяного покрова (продолжительностью не менее 20 дней).Предшествующий кратковременный ледостав принимался во внимание в том случае,если его продолжительность превышала последующий безледоставный период.

Продолжительность осенних ледовых явлений (графа 5) определена как разность дат появления ледяных образований и начала ледостава.

За начало разрушения льда принята дата появления закраин,воды на льду,участков чистой воды (полыней,небольших разводьев) и других явлений,характеризующих изменение состояния льда при наличии ледостава.

Окончанию ледостава соответствует дата,предшествующая первой дате появления ледяных полей,битого льда,начала дрейфа льда под действием ветра или ледохода (при наличии стоковых течений).В тех случаях,когда на малых водоемах лед таял на месте,за дату окончания ледостава принят последний день с ледяным покровом,после которого суммарная площадь участков чистой воды составила более 30%.

Продолжительность ледостава вычислена от даты начала ледостава в предшествующем году до даты окончания ледостава в данном году включительно.

За дату очищения ото льда принят первый день, начиная с которого ледовые явления в данном сезоне более не наблюдались.

Продолжительность периода весенних ледовых явлений (графа I0) определена по разности дат начала разрушения льда и очищения водоема ото льда.

Продолжительность периода с ледовыми явлениями вычислена от дат появления ледяных образований осенью до даты очищения водоема ото льда весной.Продолжительность периода свободного ото льда (графа I2) определена от даты очищения водоема ото льда весной до даты появления ледяных образований осенью данного года.

3. В форме Б за начало ледовых явлений принята дата,в которую впервые в конце предыдущего или начале данного года,появились ледяные образования.Продолжительность ледовых явлений - число дней со всеми ледовыми явлениями (графа 5) и число дней с ледоставом (графа 6) вычислена по суткам с ледяными образованиями,исключая наблюдающиеся между ними дни (или периоды) "чисто".

4. На вдхр Чардаринское и Бадам ледовых явлений не было.

Таблица 2.10. **Ледовые явления на участке поста** *Форма А* Т.5 Вып. 3 1981

Номер поста	Водоем-пост	Осенние и зимние ледовые явления				Весенние ледовые явления				Продолжительность, дни	
		Дата		Продолжительность, дни		Дата			Продолжительность весенних ледовых явлений, дни	периода с ледовыми явлениями	периода свободного от льда
		появления ледяных образований	начала ледостава	осенних ледовых явлений	ледостава	начала разрушения льда	окончания ледостава	очищения от льда			
1	2	3	4	5	6	7	8	9	10	11	12
05	вдхр Тащуткульское - с.Тащуткуль	17.01	03.02	18	32	06.03	06.03	10.03	4	52	296
06	оз.Бийлюколь - с.Жанаутказ	21.12	24.12	4	54	04.03	04.03	05.03	1	64	258

Таблица 2.10 **Ледовые явления на участке поста у берега** *Форма Б* Т.5 Вып.3 1981

Номер поста	Водоем-пост	Дата		Число дней		Номер поста	Водоем-пост	Дата		Число дней	
		начала ледовых явлений	очищения от льда	с ледовыми явлениями	с ледоставом			начала ледовых явлений	очищения от льда	с ледовыми явлениями	с ледоставом
1	2	3	4	5	6	1	2	3	4	5	6
03	вдхр Бугунь - свх Бугунь	17.01	07.03	34	15						

Таблица 2.11

Толщина льда и высота снега на льду у берега

I. Приведены результаты наблюдений за толщиной льда и высотой снега на льду в створе водомерного поста Жанауткель на озере Бийлюколь за гидрологический год, от начала ледостава осенью 1980 до его окончания весной 1981 года.

2. Толщина льда и высота снега даны с точностью до I см на 5,10,15,20,25 и последнее число месяца

В графе 22 приводится наибольшая толщина льда и дата её наблюдения.

3. Наблюдения за толщиной льда и высотой снега на вдхр Чардаринском, Бугунь, Бадам и Ташуткульском не ведутся.

Таблица 2.11. **Толщина льда и высота снега на льду у берега, см** Т. 5 Вып. 3 1981

Число	Месяц																				Наибольшая толщина льда дата, число случаев
	9		10		11		12		1		2		3		4		5		6		
	снег	лед	снег	лед	снег	лед	снег	лед	снег	лед	снег	лед	снег	лед	снег	лед	снег	лед	снег	лед	
											оз.Биликоль – с.Жанауткель										
5												I2		II							I4
I0																					3I.0I
I5																					I
20																					
25																					
Послед-ний день									2	I4											

Таблица 2.13

водный баланс

I. Сведения о составляющих водного баланса приведены для озер и водохранилищ, по которым регулярно производятся воднобалансовые расчеты.

2. Составляющие водного баланса подразделены на "приход" и "расход" и приводятся за все месяцы и в целом за год. Их значения выражены в миллионах (10^6) метрах кубических и приведены с округлением до трех значащих цифр. Суммарные месячные величины прихода, расхода, изменения объема водной массы, а также годовые суммы составляющих баланса округлялись по этому же правилу.

3. Поверхностный приток по основным рекам и большинству боковых притоков принят по данным гидрометрического учета стока на постах и гидроузлах, помещенных в таб. I.4.

Поступление воды за счет атмосферных осадков определено по данным осадкомерных наблюдений станций и постов, расположенных на побережье и в ближайших окрестностях водоема. При этом учитывалась меняющаяся с изменением уровня площадь зеркала водоема.

4. Сток воды через сооружения гидроузлов, замыкающих водохранилища, определен по данным ведомственного поста.

Поверхностный сток из водоемов определен по данным гидрометрических измерений. Величина испарения вычислялась по данным метеорологических наблюдений на берегу и акватории водоема, с использованием формулы ПТИ.

5. Сведения о заборах воды из водоема и сбросах в водоем приведены по данным государственного учета использования вод.

6. Изменение водоема определено по данным наблюдений за уровнем и использованием кривых связи объемов и уровней.

7. Невязка баланса, как результат уравнивания приходной и расходной его частей, с учетом изменения объема водной массы, выражена в тех же еденицах, в которых даны все составляющие. Относительная невязка в процентах вычислена по отношению к уравненному балансу.

8. В пояснениях, помещаемых после таолиц, содержатся краткие сведения о методах определения всех компонентов баланса.

Таблица 2.13. **Водный баланс, куб. м**

Т.5 Вып. 3 19 8I

Составляющие баланса	Месяц 1	2	3	4	5	6	7	8	9	10	11	12	Год
вдхр Чардаринское. Объем на 0I.0I.I98I 2200·I0^6													
П р и х о д													
Поверхностный приток													
измеренный на основных реках	536	648	I350	I400	I800	992	I270	928	528	600	536	477	III00
измеренный на боковых притоках	I4.8	22.I	52.0	82.9	62.2	43.5	2I.3	34.8	47.9	53.6	42.0	34.6	5I2
Осадки	I3.3	29.0	30.2	37.3	I9.5	I.54	I9.2	0.27	0.7I	0.46	8.I0	I4.0	I74
Сбросы дренажно-уколлекторной сети	25.3	43.6	46.I	5I.0	66.5	55.9	59.0	59.8	50.2	44.8	49.5	65.I	6I7
Итого:	589	743	I480	I570	I950	I090	I370	I020	627	699	636	59I	I2400
Р а с х о д													
Поверхностный сток													
Сток через турбины ГЭС	I73	I69	I89	I4I0	2I90	I940	I820	699	243	265	259	267	9620
Потери на фильтрацию	2.4I	2.25	2.4I	2.33	2.4I	2.33	2.4I	2.4I	2.33	2.4I	2.33	2.4I	28.4
Испарение	7.98	I2.0	8.99	20.7	74.2	I09	93.5	74.7	52.8	33.9	24.6	I2.9	525
Забор воды на нар.хоз.нужды	40.2	24.I	0.00	54.4	338	363	375	322	85.5	I3.4	I.30	40.2	I660
Итого:	224	207	200	I490	2600	24I0	2290	II00	384	3I5	287	323	II800
Изменение объема воды в чаше водоема	390	562	I320	-72.2	-774	-I430	-970	-47.2	I98	400	32I	380	278
Невязка баланса объем	25.0	-26.0	-40.04	I52	I24	II0	50.0	-32.8	45.0	-I6.0	28.0	-II2	322
процент	4.I	3.4	2.6	9.3	4.6	4.4	2.I	3.0	7.2	2.2	4.4	I5.9	2.6

ПОЯСНЕНИЯ К ТАБЛИЦЕ 2.13

Вдхр Чардаринское. Водный баланс водохранилища составлен по следующим данным:

Приход

I. Поверхностный приток вычислен по данным наблюдений на р.Сырдарье гидростворе Кокбулак.

2. Боковой приток вычислен по данным наблюдений на гидростворах р.Келес и р.Куруккелес.

3. Приток по коллекторно-дренажной сети определен по данным эксплуатационной гидрометрии.

Расход

I. Сток воды из водохранилища вычислен по данным наблюдений в нижнем бьефе водохранилища.

2. Фильтрация воды через тело плотины вычислена по данным эксплуатационной гидрометрии.

3. Испарение с водной поверхности водохранилища вычислено по региональной формуле $E = 0.I6n\,(\ell_0 - \ell_{200})\cdot(I + 0.635\,n_{200})$.

4. Забор воды на народнохозяйственные нужды подсчитан по среднемесячным расходам воды Кзылкумского канала

Аккумуляция

При вычислении аккумуляции использованы данные наблюдений поста г.Чардара.

Таблица 2.14

Повторяемость ветра различной скорости и направления

I. Приводятся сведения о распределении ветра по направлению и скорости в целом за период свободный от льда. Таблица составлена по данным ежедневных 8-срочных наблюдений на береговых метеорологических площадках, расположенных участках и характеризующих ветровые условия на водоеме.

2. Повторяемость ветра по градациям направления и скорости выражена в процентах от числа наблюдений без учета штилей. Количество штилей и их повторяемость в процентах от общего числа наблюдений указаны в строке, следующей за названием пункта.

3. В таблице указано название прибора, которым измеряется ветер и высота его установки над поверхностью земли.

Таблица 2.14. **Повторяемость ветра различной скорости и направления, %.**

Скорость ветра, м/с	Повторяемость направлений ветра по румбам, %																Сумма
	С	ССВ	СВ	ВСВ	В	ВЮВ	ЮВ	ЮЮВ	Ю	ЮЮЗ	ЮЗ	ЗЮЗ	З	ЗСЗ	СЗ	ССЗ	
I	2	3	4	5	6	7	8	9	I0	II	I2	I3	I4	I5	I6	I7	I8

вдхр Чардаринское – г.Чардара

Период свободный от льда 365 дней с 0I.0I по 3I.I2; Высота измерения I0 м (анеморумбометр)
Число наблюдений 2920; число штилей III (3,8%)

I-3	II.6	2.0	2.5	I.6	4.3	2.6	4.9	2.3	3.I	I.0	I.I	0.5	2.3	I.0	3.2	3.4	47.4
4-5	8.6	I.4	I.3	0.6	2.5	2.3	2.4	0.8	I.0	0.7	0.4	0.7	0.5	0.2	I.7	2.7	27.8
6-7	3.5	0.3	0.I	0.I	0.8	I.4	I.8	0.5	0.2	0.I	0.I	0.5	0.4	0.2	0.4	0.7	II.I
8-9	I.9	0.I			0.2	0.7	I.4	0.7	0.4	0.I	0.I	0.3	0.3	0.I	0.3	0.6	7.2
I0-II	0.8		0.I		0.2	0.5	0.4	0.3	0.3	0.I	0.I	0.I	0.2		0.I		3.2
I2-I3							0.2	0.I	0.I		0.I		0.I			0.I	0.7
I4-I5	0.2				0.I		0.3		0.2		0.I		0.4		0.I	0.I	I.5
I6-I7							0.I		0.I		0.I		0.I		0.I		0.5
I8-I9									0.2		0.I		0.I		0.I		0.5
20-2I											0.I						0.I
Сумма	26.6	3.8	4.0	2.3	8.I	7.5	II.5	4.7	5.6	2.0	2.3	2.I	4.4	I.5	6.0	7.6	I00

Таблица 2.15

Высота и период волн при различной скорости и направлении ветра

I. Приводятся сведения об осредненных за сезон значениях периода (τ) и высоты (h) волн более 0.25 м по градациям направления и скорости ветра. Данные получены по наблюдениям за волнением в прибрежной зоне.

2. Помещаемые в таблице характеристики получены как средние арифметические из числа случаев в пределах каждой градации скорости и направления ветра.

Высота наблюденных волн на береговых волномерных пунктах оценивается по наибольшей разности волновых горизонтов в серии из I00 подряд идущих волн. Период волн в каждой серии наблюдений вычислен как средний из I00 гребней волн.

Высота волн по максимально-минимальной вехе определялась как максимальная разность волновых горизонтов за время между снятием отсчетов.

Сведения о направлении и скорости ветра, вызвавшего наибольшую высоту волны в открытой части водоема, определены с использованием данных береговых станций.

Таблица 2.15. **Высота и период волн при различной скорости и направлении ветра**

Характеристика	Скорость ветра, м/с	Направление ветра, румбы																Общее число случаев
		С	ССВ	СВ	ВСВ	В	ВЮВ	ЮВ	ЮЮВ	Ю	ЮЮЗ	ЮЗ	ЗЮЗ	З	ЗСЗ	СЗ	ССЗ	
1	2	3	4	5	6	7	8	9	10	11	12	13	14	15	16	17	18	19
01. вдхр Чардаринское – г.Чардара. Период наблюдений 12.03 – 24.09. Средний уровень воды 247,96 м БС. Глубина у вехи 2,5 м Число наблюдений 392; число штилей 10																		
Длина разгона, км геометрическая				I.I				I9.0		8.7		6.0		I.I		0.3		
средневзвешенная				I.I				I8.8		I0.2		5.4		2.3		0.3		
,см	I-5			38				49		57		5I		52		46		
,с				2.4				2.5		2.6		2.5		2.5		2.6		
Число случаев				I				33		4		4		9		3		54
,см								74		I07		89		I08				
,с	6-7							2.6		2.7		2.8		2.6				
Число случаев								5		I		3		2				II
,см								78		I02								
,с	8-9							2.6		2.7								
Число случаев								I		I								2
Общее число случаев				I				39		6		7		II		3		67
Наибольшая высота волны				38				I20		II0		II8		II2		57		
04. вдхр Чардаринское – макс. мин. веха I. Период наблюдений 22.03 – 30.II Глубина воды у вехи I4.0 – I9.I м																		
Длина разгона, км		I.0				8.3	II.I	I9.0	I3.2	8.0		5.4	6.0	I.9		I.0	I.0	
,см	I-5																	
Число случаев																		
,см	6-7	85						I24					63					
Число случаев		5						I					I					7
,см	8-9	94				56		68		I02			44	85				
Число случаев		2				I		2		I			I	I				8
,см	I0-II	87				58	99	90	67								55	
Число случаев		5				I	I	3	I							I		I2
,см	I2-I3													I24			75	
Число случаев														2			I	3
,см	I4-I5	90					66	III		I44				I22		77		
Число случаев		2					I	I		2				I		I		8
,см	I6-I7							I04						95		75		
Число случаев								I						I		I		3
,см	I8-I9									I96		I22		I06				
Число случаев										I		2		3				6
,см	20-2I																	
Число случаев																		
,см	22-23																	
Число случаев																		
,см	24-25							262										
Число случаев								I										I
Общее число случаев		I4				2	2	9	I	4		2	2	8		2	2	48
Наибольшая высота волны		I43				58	99	262	67	I96		I48	63	I49		77	75	

ПРИЛОЖЕНИЕ

СПИСОК КАНАЛОВ, КОЛЛЕКТОРОВ И СБРОСОВ

В списке дан перечень каналов, коллекторов и сбросов, учтенных различными ведомствами по состоянию на I/I-1982 г.

Водозаборные каналы, коллекторы и сбросы в списке расположены в порядке гидрографической схемы т.е. последовательно от истока к устью, как для главных рек, так и для их притоков по мере выхода из рек (или впадения в реку). Деление на участки произведено для наиболее крупных рек (Сырдарья, Келес, Арысь, Бугунь, Чу, Талас и некоторых других).

Звездочка (*), стоящая рядом с названием канала, означает отсутствие сведений за данный год.

Если по каналу (сбросу) не удалось установить год начала работы поста, то графа 4 оставлена пустой.

Если пост на канале (сбросе) возобновил работу после перерыва или реконструкции канала (сброса), то в графе 4 в скобках ставится вторая дата начала работы поста.

К списку приложены схемы расположения водозаборных каналов (сбросов) в бассейне р. Сырдарьи, р. Чу и р. Талас.

№ п/п	Название каналов, коллекторов и сбросов	Откуда выходит или куда впадает (река, озеро, водохранилище)	Дата открытия поста	В чьем ведении находится пост
I	2	3	4	5
	р.Сырдарья от поста выше устья р.Келес до поста нижний бьеф Чардаринского водохранилища			
I	колл.Восточный	В р.Сырдарья		ММиВХ КазССР
2	колл.Западный	"		"
3	колл.Северный	"		"
4	колл.Концевой	"		"
5	колл.Ташсамбайский	"		"
6	кан.Кызылкумский	"		"
	р.Сырдарья от нижнего бьефа Чардаринского водохранилища до ж.-д.ст.Тюмень-Арык			
7	кан.Подпитывающий *	Из р.Сырдарья		ММиВХ КазССР
8	кан.Чулак-Карма *	"		"
9	кан.Буденный *	"		"
I0	Сырдарьинское пруд.х-во *	"		"
II	кан.Сумагор	"		"
I2	кан.Келентюбинский	"		"
I3	кан.Кандыарал	"	I966	"
I4	кан.Тайпакколь	"	I938	"
I5	кан.Задарьинский	"	I96I	"
I6	кан.Сунаката	"	I947(I970)	"
I7	кан.Новочиилийский	"	I940	"
	р.Сырдарья от ж.-д.ст.Тюмень-Арык до рзд Кергельмес			
I8	кан.Боспак	Из р.Сырдарья		ММиВХ КазССР
I9	кан.Батабай	"		"
20	кан.Новосолотюбинский	"	I937(I940)	"
2I	кан.Жетыколь-Карма	"	I936(I944)	"
22	кан.Коксу	"		"
	р.Сырдарья от рзд Кергельмес до г.Кзыл-Орда			
23	кан.Иркольжарма *	Из р.Сырдарья	I936(I944)	ММиВХ КазССР
24	кан.Левобережный	"		"
25	кан.Правобережный	"		"
26	кан.Жана-Арык	"		"
27	Кзыл-Ординское пруд.х-во	"		"
28	ТЭЦ г.Кзыл-Орда	Из/в р.Сырдарья		"
29	Упр.водопр.г.Кзыл-Орда	"		"
	р.Сырдарья от г.Кзыл-Орда до с.Джусалы			
30	кан.Сауранбай	Из р.Сырдарья		ММиВХ КазССР
3I	кан.Елтай	"		"
32	кан.Айтек	"	I937(I945)	"
33	кан.Соркуль	"		"
34	Кзыл-Ординское упр.механический завод	"		"
	р.Сырдарья от поста с.Джусалы до поста г.Казалинск			
35	кан.Аксай	Из р.Сырдарья		ММиВХ КазССР
36	кан.Баскара	"		"
37	кан. ПМК	"	I957(I963)	"
38	кан. ПМК,Тасырык	"	I936(I946)	"
39	ККП г.Ленинск	"		"
40	свх Сорколь	"		"
	р.Келес от с.Янги-Базар до с.Степное			
4I	кан. Уясай	Из р.Уясай		ММиВХ КазССР
42	кан. Коржан	Из р.Коржансай		"
43	кан. Акбура	Из р.Келес		"
44	кан. Карабау	Из р.Ащикарабаусай		"
45	кан. Ак-Барак	Из р.Сорбулак		"
46	кан.Кокбель	Из р.Келес		"
47	кан.Жигергенсай	Из р.Жигергенсай		"
	р. Келес от степное до устья			
48	кан.Улькен-Кескен	Из р.Келес	I936	ММиВХ КазССР
49	кан.Кескен	"	I942(I956)	"
50	кан.Чушум	"	I93I(I934)	"
5I	кан.Учакты	"	I927	"
52	кан.Бешабдал	"	I938	"
53	кан.Бешкубур	"	I939	"
54	кан.Уймаут	"	I936(I939)	"

№ п/п	Название каналов, коллекторов и сбросов	Откуда выходит или куда впадает (река, озеро, водохранилище)	Дата открытия поста	в чьем ведении находится пост
I	2	3	4	5
	р.Арысь от истока до с.Корниловка			
55	кан.Чокпак	Из р. Арысь	I940	ММиВХ КазССР
56	кан.Озерный	"	I940	"
57	кан.Карельке	"	I940	"
58	кан.Когалы	"	I94I	"
59	кан.Танты	"	I938	"
60	кан. Верхний Кукрюк	"	I937	"
6I	кан. Джаныс	"	I940	"
62	кан. Нижний Кукрюк I	"	I935	"
63	кан. Нижний Кукрюк II	"	I935	"
64	кан.Бесплановый I,II,III	"	I958,I935	"
65	кан.Новый	"	I938(I940)	"
66	кан.Боз	"	I937	"
67	кан.Верхний Головной	"		"
68	кан.Чокоман	"		"
69	кан.Ата	"		"
70	кан.Атар	"		"
7I	кан. Нижний Головной	"		"
72	кан.Клуй	Из р.Жебоглысу		"
73	кан.Джанас	"		"
74	кан.Верхний Кулан	Из р.Кулан		"
75	кан. Кыр	"		"
76	кан. Орта	"		"
	р.Арысь от с.Корниловка до ж.-д.ст.Арысь			
77	кан.Кзыл-Кар	Из р.Арысь	I934	ММиВХ КазССР
78	кан.Каман-Кар	"	I934	"
79	кан.Бокомбай	"		"
80	кан.Кзыл-Арык I,II	"	I934	"
8I	кан.Карой	"	I936	"
82	кан.Казенный	"	I930(I933)	"
83	кан.Куртай	"	I930(I935)	"
84	кан.Боз-Чемир	"		"
85	кан.Караспан Головной	"	I933(I939)	"
86	кан.Арысский	"	I96I	"
87	кан.Терске-Нова	Из р.Балыкши		"
88	кан. Боз	"		"
89	кан. Кен	"		"
90	кан. Кзыл Головной	Из р.Кереит		"
9I	кан.Кара-Бостау	Из р.Сарыбулак		"
92	кан.Беш-Терек	Из р.Карасу		"
93	кан.Актумсук	Из р.Шубарсу		"
	р.Арысь от ж.-д.ст.Арысь до с.Шаульдер			
94	кан.Шаульдер	Из р. Арысь	I932(I937)	ММиВХ КазССР
95	кан.Кокмардан	"	I935	"
	р.Машат от истока до с.Антоновка			
96	кан.Кутовой	из р.Кельтемашат	I934	ММиВХ КазССР
97	кан.Джугунус	"	I938	"
98	кан.Джеимбай	"	I932	"
99	кан.Тешик-Таш	Из р.Машат		"
I00	кан.Асиль	"	I935	"
I0I	кан.Орсз	"	I935	"
I02	кан.Дигермень	"	I935	"
I03	кан.Бейсент-Тогай	"	I935	"
	р.Аксу от истока до с.Подгорное			
I04	кан.Аксай Головной	Из р. Аксу		ММиВХ КазССР
I05	кан.Кадыр	"	I935	"
I06	кан.Верхняя Аккала	"	I938	"
	р.Аксу от с.Подгорное до с.Кызылкишлак			
I07	кан.Аламан	Из р.Аксу	I932	ММиВХ КазССР
I08	кан.Нижняя Аккала	"	I904(I932)	"
I09	кан.Сай Манкентский	"	I895(I932)	"
II0	кан.Кент	"	I904(I935)	"
III	кан.Верхний Ен	"	I936	"
II2	кан.Боз	"	I9I3(I936)	"
II3	кан.Кутерма	"	I935	"
II4	кан.Акбай-Корасу	"		"

№ п/п	Название каналов, коллекторов и сбросов	Откуда выходит или куда впадает (река, озеро, водохранилище)	Дата открытия поста	В чьем ведении находится пост
I	2	3	4	5
II5	кан.Есиль	Из р.Аксу	I934	ММиВХ КазССР
II6	кан.Таш	"	I936	"
II7	кан.Труд I,II	"	I940,I963	"
II8	кан.Садовый	"	I942	"
II9	кан.Мусабек	"		"
I20	кан.Айткуль	Из р.Кумышбулак		"
I2I	кан.Болпан	"		"
I22	кан.Болган	"		"
	р.Боролдай от с.Васильевка до свх им.XXII Партсъезда			
I23	кан.Сары-Арык	Из р.Боралдай		ММиВХ КазССР
I24	кан.Чулдак	"	I94I	"
I25	кан.Саур	Из р.Кашкарата		"
I26	кан.Мунглык	"		"
I27	кан.Свинцового з-да	"		"
I28	кан.ТЭЦ 2 Цемзавода	"		"
I29	кан.Дирмень I	Из р.Боралдай	I937	"
I30	кан.Новый	"	I940	"
I3I	кан.Маслопром	"	I950	"
I32	кан.Кок-Арык	"	I94I	"
I33	кан.Ак-Жар	"		"
I34	кан.Дирмень II	"	I94I	"
I35	кан.Боз-Тоган	"	I937	"
I36	кан.Теспе	"	I937	"
I37	кан.Боз	"	I938	"
I38	кан.Касса	"	I937	"
I39	кан.Шабай	"	I938	"
I40	кан.Найман	"	I936	"
	р.Бадам от истока до с.Михайловка			
I4I	кан.Боз,головной	Из р. Бадам	I936	ММиВХ КазССР
I42	кан.Дикообразный	"	I934	"
I43	кан.Сусар	"	I935	"
I44	кан.Дачный	"	I935	"
I45	кан.Камышак	"	I940	"
I46	кан.Айлямба	"	I933	"
I47	кан.Кыр	"	I935	"
I48	кан.Кзыл-Терик I	"	I942	"
I49	кан.Молпая	"	I935	"
I50	кан.Кельте-Тоган	"	I94I	"
I5I	кан.Джилян-Бурган	"	I934	"
I52	кан.Кок-Рек	"	I936	"
I53	кан.Красная граната	"	I934	"
I54	кан.Компал	"	I939	"
I55	кан.Тесик-Тас	Из р.Акмозейсай	I934	"
I56	кан.Горный камень	"	I934(I940)	"
I57	кан.Бедняк	"	I940	"
I58	кан.Турсунбай	Из род.Бурджар		"
I59	кан.Аль-Жар	"		"
I60	кан.Джанай	"		"
I6I	кан.Мусабек	"		"
I62	кан.Токбулак	"		"
	р.Бадам от Кзылжарского до с.Обручевка			
I63	кан.Коштегермень	Из р. Бадам	I932	ММиВХ КазССР
I64	кан.Сасык	"	I93I	"
I65	кан.Мельничный	"	I962	"
I66	кан.Карасу	"		"
I67	кан.Кок-Булак	"	I936	"
I68	кан.Кзыл-Сенгер	"	I953	"
I69	кан.Таш	"		"
I70	кан.Тлеу	"	I936	"
I7I	кан.Тлен	"	I938	"
I72	кан.Бурлюскен	Из р.Бургулюк		"
I73	кан.ККП Ленгер	"		"
	р.Бадам от с.Михайловки до поста Кзылжарский № 2245			
I74	кан.Бадамский,обводной	Из р. Бадам	I934(I945)	ММиВХ КазССР
I75	кан.Тургумбай	"	I936	"
I76	кан.Чимкентский	"	I952	"
I77	кан.Аксай	"	I935	"
I78	кан.Бадамский,головной	"	I974	"
I79	кан.Куньту	"	I94I	"

№ п/п	Название каналов, коллекторов и сбросов	Откуда выходит или куда впадает (река, озеро, водохранилище)	Дата открытия поста	В чьем ведении находится пост
I	2	3	4	5
I80	кан.Коктерен	Из р.Сайтогыз		ММиВХ КазССР
I8I	канал Кзыл	"		"
I82	кан. Терс	"		"
I83	кан.Узун	"		"
I84	кан.Ак-Кум	"		"
I85	кан.Каман-Жар	"		"
I86	кан.Фосфорный завод	"		"
I87	кан.Тос-Тумсук	"		"
I88	кан.Ак-Жар	"		"
I89	кан.Бадамский	Из р. Бадам	I934(I945)	"
I90	кан.Фосфорный завод	В р. Бадам		"
I9I	кан.Гидролизный з-д	Из р. Бадам		"
I92	ТЭЦ №I г.Чимкент	"		"
I93	кан.Тогыз	В р. Бадам		"
I94	кан.Левобережный			"
	р.Сайрам от истока до с.Блинково			
I95	кан.Аралык	Из р. Сайрам	I935(I946)	ММиВХ КазССР
I96	кан.Каскасу	"		"
I97	кан.Таш,правый	"	I935	"
I98	кан.Джана - Арык	Из р.Каскасу	I940	"
I99	кан.Каскасу-Узун	"	I950	"
200	кан.Куйкелек	"	I940	"
20I	кан.Теленчи	"	I940	"
202	кан.Аралык	"	I940	"
203	кан.Ичке,головной	"	I938	"
204	кан.Олжалы	Из р.Сайрам	I935(I942)	"
205	кан.Кок-Саяк	"	I938	"
206	кан.Саксантия	"	I934	"
207	кан.Левый берег	"	I932	"
208	кан.Правый берег	"	I938	"
209	кан.Таш левый ж	"	I935	"
2I0	кан.Кзыл-Тау	Из р.Болдыбрек	I937	"
2II	кан.Добавочный	"	I937	"
2I2	кан.Кент,новый	"	I970	"
2I3	кан.Кент,старый	"	I936	"
2I4	кан.Октябрьский	Из р.Болаболдыбрек	I939	"
2I5	кан.Тастым	"	I940	"
2I6	кан.Красный	"	I940	"
2I7	кан.Каскыр	"	I938	"
	р.Болдыбрек от истока до с.Сахаровка			
2I8	кан.Кок-Рек	Из р.Болдыбрек		ММиВХ КазССР
2I9	кан.Терскей	"	I939	"
220	кан.Покровский	"	I939	"
	р.Бугунь от истока до поста Красный Мост			
22I	кан.Сархрома	Из р. Бугунь	I959	ММиВХ КазССР
222	кан.Кара-Ходжа	"	I938	"
223	кан.Бек-Бай	"	I936	"
224	кан.Шахаман	Из р.Каттабугунь		"
225	кан.Аши	"		"
226	кан.Дарбаза	"		"
227	кан.Устинги-Арык	Из р.Балабугунь		"
228	кан.Астанги	"		"
229	кан.Кок-Арык	"		"
230	кан.Торткуль	"		"
23I	кан.Тут-Арык	"		"
232	кан.Екпенды	Из р.Сасык		"
	р.Бугунь от поста Красный Мост до устья			
233	кан.Туркестанский	Из р.Бугунь		ММиВХ КазССР
234	кан.Джалдинский	"		"
	р.Шаян от истока до устья			
235	кан.Дирмине	Из р.Шаян		"
236	кан.Комсомол	"		"
237	кан.Боз-Арык	"		"
238	кан.Кара-Боз	"		"
239	кан.Шибыт	"		"
240	кан.Кзыл-Сай	"		"
24I	кан.Ташкудук	"		"
242	кан.Кок-Тюбе	"		"
243	кан.Самень	"		"

с № п/п	Название каналов, коллекторов и сбросов	Откуда выходит или куда впадает(река, озеро, водохранилище)	Дата открытия поста	В чьем ведении находится пост
I	2	3	4	5
244	кан.Теспе	Из р.Аристанды		ММиВХ КазССР
245	кан.Боз-Арык	"		"
246	кан.Джигитек	"		"
247	КАН.Кара-Тоган	"		"
248	кан.Кос-Арык	"		"
	р.Карашик от истока до с.Урунхай			
249	кан.Куш-Ата I	Из р.Карашик		ММиВХ КазССР
250	кан.Куш-Ата II,III	"		"
25I	кан.старый Чобанек	"		"
252	Кентауусский объед.Ачполим.	В р.Карашик		"
253	ТЭЦ №5	"		"
254	з-д Антибиотиков	"		"
	р.Карашик от с.Урунхай до устья			
255	кан.Котурбулак	Из Карашик		"
	р.Чу от границы КазССР до поста с.Благовещенское			
256	кан.Алапай I *	Из р.Чу	I933	ММиВХ КазССР
257	кан.Самотек *	"	I927	"
258	кан.Актальский *	"		"
259	кан.Карабурген *	"		"
260	кан.Колос	"		"
26I	кан.Шортюбинский	"		"
262	кан.Верхний Биянхул *	"		"
263	кан.Биянхул *	"		"
264	кан.Циндарин	"	I94I	"
265	кан.Вандагон	"	I94I	"
266	кан.Чуйский I	"		"
267	кан.Чуйский II	"		"
268	кан.Георгиевский	В р.Чу	I93I	"
	р.Чу от поста с.Благовещенское до поста с.Ташуткуль			
269	кан.Благовещенское	Из р.Чу		ММиВХ КазССР
270	кан.Уйдыгу	"		"
27I	кан.Акчатоган	"		"
	р.Чу от поста с.Ташуткуль до поста свх им.Амангельды			
272	кан.Левобережный	Из р.Чу		"
273	кан.Правобережный	"		"
274	кан.Чуйский Сахарный з-д	"		"
275	кан.Кокжилек	"		"
276	кан.Байназар	"		"
	р.Чу от поста свх им.Амангельды до поста с.Уланбель			
277	кан.Алайгыр	Из р.Чу		ММиВХ КазССР
278	кан.Акик	"		"
279	кан.Коктюрекский лесхоз	"		"
	р.Курагаты от истока до поста ж.-д.ст.Аспара			
280	кан.Восток	Из р.Чунгур		ММиВХ КазССР
	р.Каракистак от поста с.Каменка до устья			
28I	кан.Ботбай	Из р.Каракыстак		ММиВХ КазССР
282	кан.Акназар	"		"
	р.Мерке от поста зимовье Улбутуй до устья			
283	МТТ	Из р.Мерке		ММиВХ КазССР
284	кан.Чон (новый)	"		"
285	кан.Чон (старый)	"		"
286	кан.Меркенск.Сахарный з-д	"		"
287	кан.Тоскен	"		"
	р.Аспара от поста ПМГ Гранитогорскдо устья			
288	кан.Гранитогорский *	Из р.Аспара		ММиВХ КазССР
289	кан.Бидас *	"		"
290	кан.Авиа.рем.з-да *	"		"
29I	кан. Чон	"		"
292	кан.Малыбай	"		"
293	кан.Аспаринский	"		"
	р.Талас от поста границы КазССР до поста с.Покровка			
294	кан.Капал	Из р.Талас		ММиВХ КазССР
295	кан.Тюйте	"		"
	р.Талас от поста с.Покровка до поста I км ниже плотины Джеимбет			
296	кан. Кок	Из р.Талас		ММиВХ КазССР
297	кан.Сенкебай	"		"
298	кан.Левобережный	"		"
299	кан.Куйту	"		"

№ п/п	Название каналов, коллекторов и сбросов	Откуда выходит или куда впадает(река, озеро, водохранилище)	Дата открытия поста	В чьем ведении находится пост
I	2	3	4	5
300	кан.Сатуалды	Из р.Талас		ММиВХ КазССР
30I	кан.Самбет	"		"
302	кан.Байзак	"		"
303	кан.Темирбек правый №57	"		"
304	кан.Джеимбет	"		"
305	кан.Тюрекельды I	"		"
306	кан.Спиртзавод "Пригородный"	В р.Талас		"
307	Спиртовый к-т,г.Джамбул	В р.Талас		"
	р.Талас от поста I км ниже плотины Джеимбет до устья			
308	кан.Кадыр	Из р.Талас		ММиВХ КазССР
309	кан.Джумабек	"		"
3I0	кан.Казахбай	"		"
3II	кан.Буребай I	"		"
3I2	кан.Буребай II	"		"
3I3	кан.Джалдык	"		"
3I4	кан.Кзыылжар	"		"
3I5	кан.Кумбай *	"		"
3I6	кан.Джувалинский *	"		"
	р.Асса от поста ж.-д.ст.Маймак до поста с.Бийлюколь			
3I7	кан.Раис	Из р.Асса		ММиВХ КазССР
3I8	кан.Асса-Талас	"		"
3I9	кан.Исмаил	"		"
320	кан.Молдыбай	"		"
32I	кан.Башакай	"		"
322	кан.Карымсак *	"		"
323	кан.Тюлек	"		"
324	кан.Кызыл-Мейрам	"		"
325	кан.Кошан	"		"
326	кан.Куват	"		"
327	кан.Тавко	"		"
328	кан.Джамбул	"		"
	р.Асса от поста с.Бийлюколь до устья			
329	кан. Саза	Из р.Асса		ММиВХ КазССР
	р.Терс от истока до поста с.Бурно-Октябрьское			
330	кан.Тара-Куль	Из р.Терс		ММиВХ КазССР
33I	кан.Любимовский	"		"
332	кан.Тихий	"		"
333	кан.Бектырмыз	"		"
	р.Коксай от истока до устья			
334	кан.Кок-Сай	Из р.Коксай		ММиВХ КазССР
	р.Тамды от поста г.Каратау до устья			ММи
335	кан.Заурбек *	Из р.Тамды		ММиВХ КазССР
336	кан.Мырзагул *	"		"
337	кан.Кок-Узек	"		"
338	кан.Джартас *	"		"
339	кан.ММИ-Чуруп	"		"
340	кан.Тамды	"		"
34I	кан.Актоган	"		"
	р.Коктал от поста ниже устья р.Карашат до устья			
342	кан.Кызыл-Дарбаза	Из р.Коктал		ММиВХ КазССР
343	кан.Байтаз	"		"
344	кан.Мечеть	"		"
	р.Шабакты от истока до устья			
345	кан.Сабан *	Из р.Шабакты		ММиВХ КазССР
346	кан.Кара-Тоган	"		"
347	кан.Тас-Арык	"		"
348	кан.Подводящий	"		"
	р.Беркуты от поста аул №4 до устья			
349	кан.Беркуты нижний	Из р.Беркуты		ММиВХ КазССР
350	кан.Беркуты подводящий	"		"
35I	кан.Рамчеть *	"		"
352	кан.Беркуты верхний *	"		"

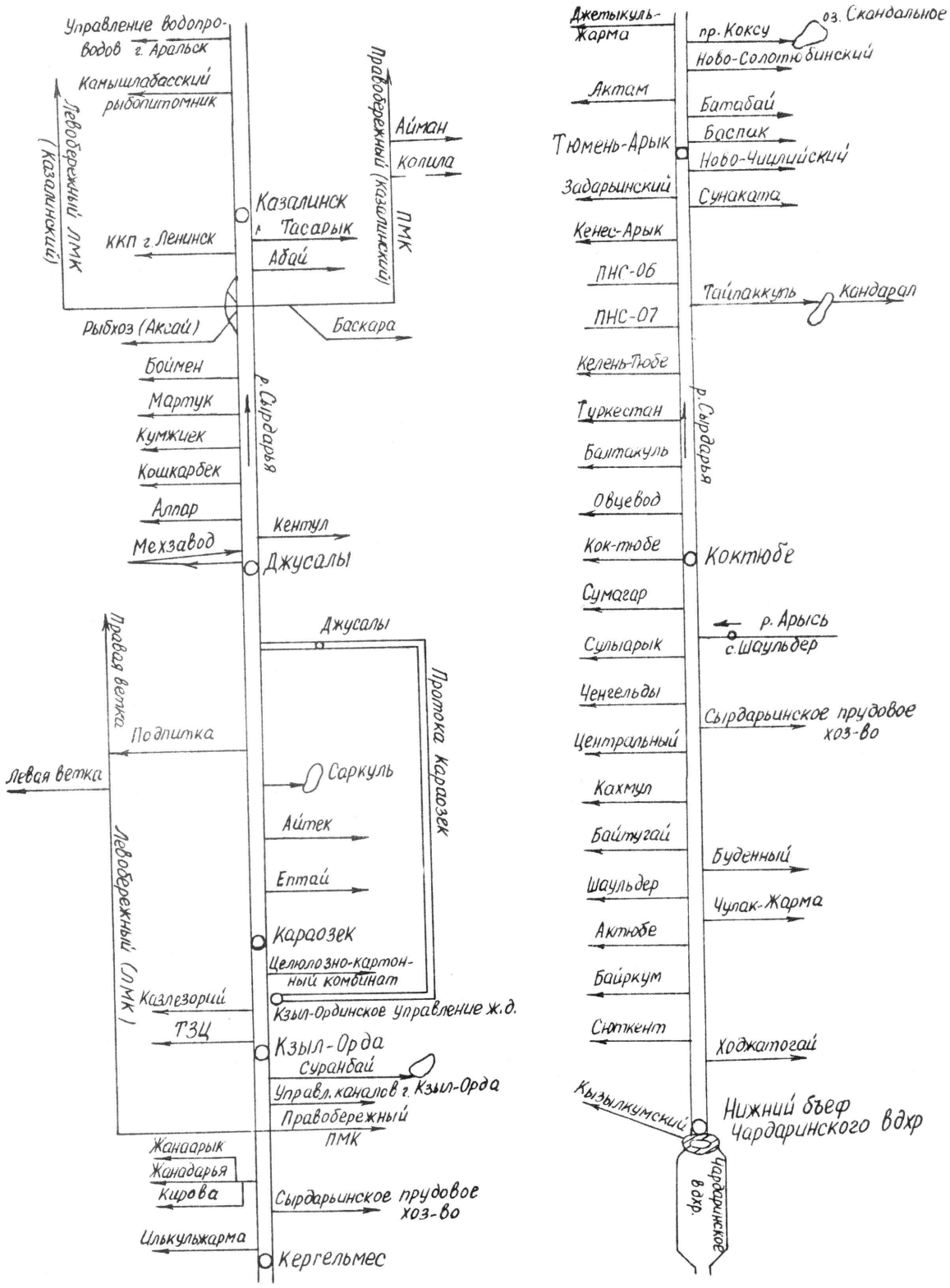

Схема расположения водозаборов и сбросов воды в бассейне р. Сырдарьи на участке от Чардарьинского водохранилища до г. Казалинска.

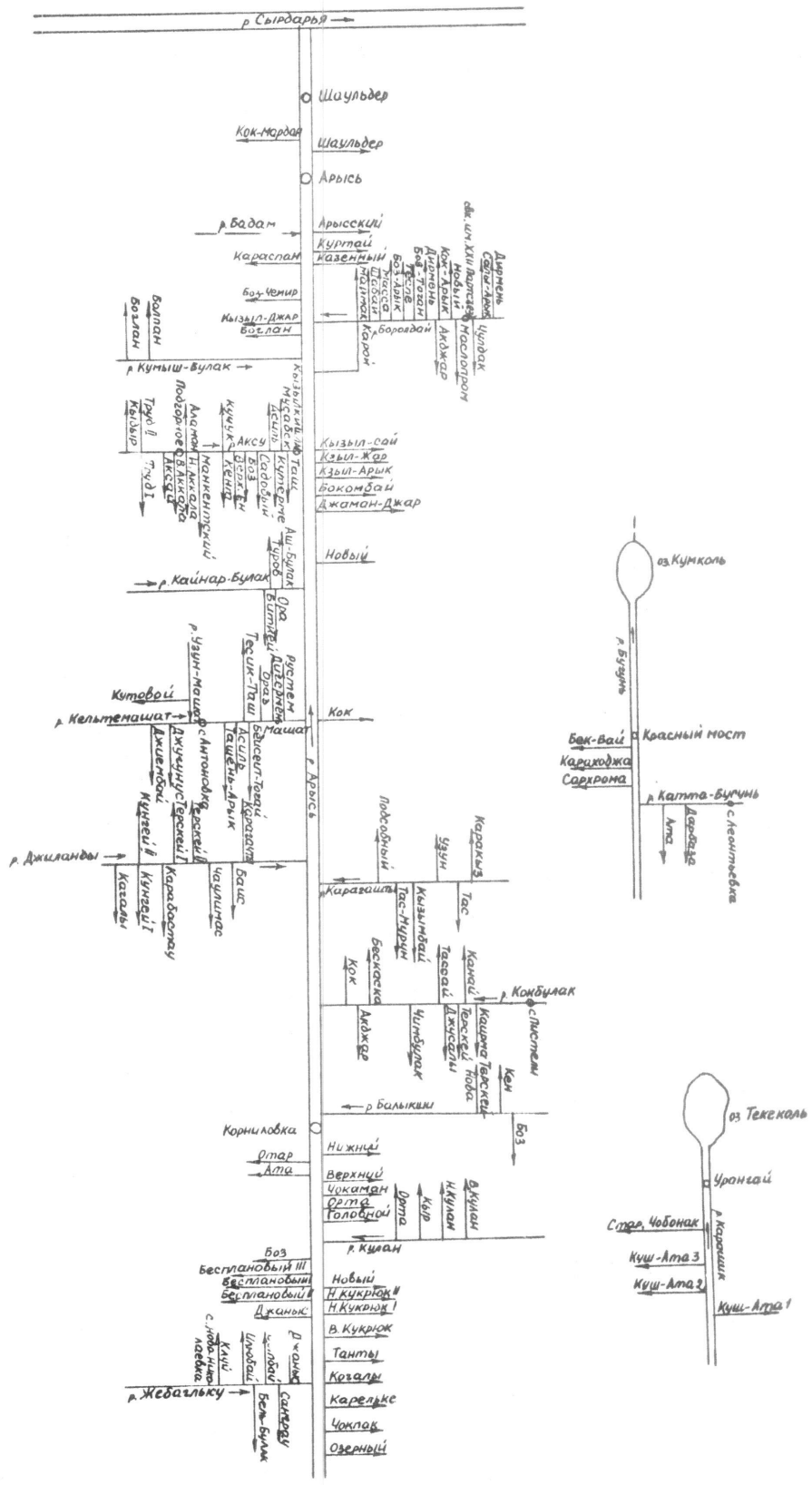

Схема расположения водозаборов и сбросов воды в бассейнах рек Арысь и Бугунь

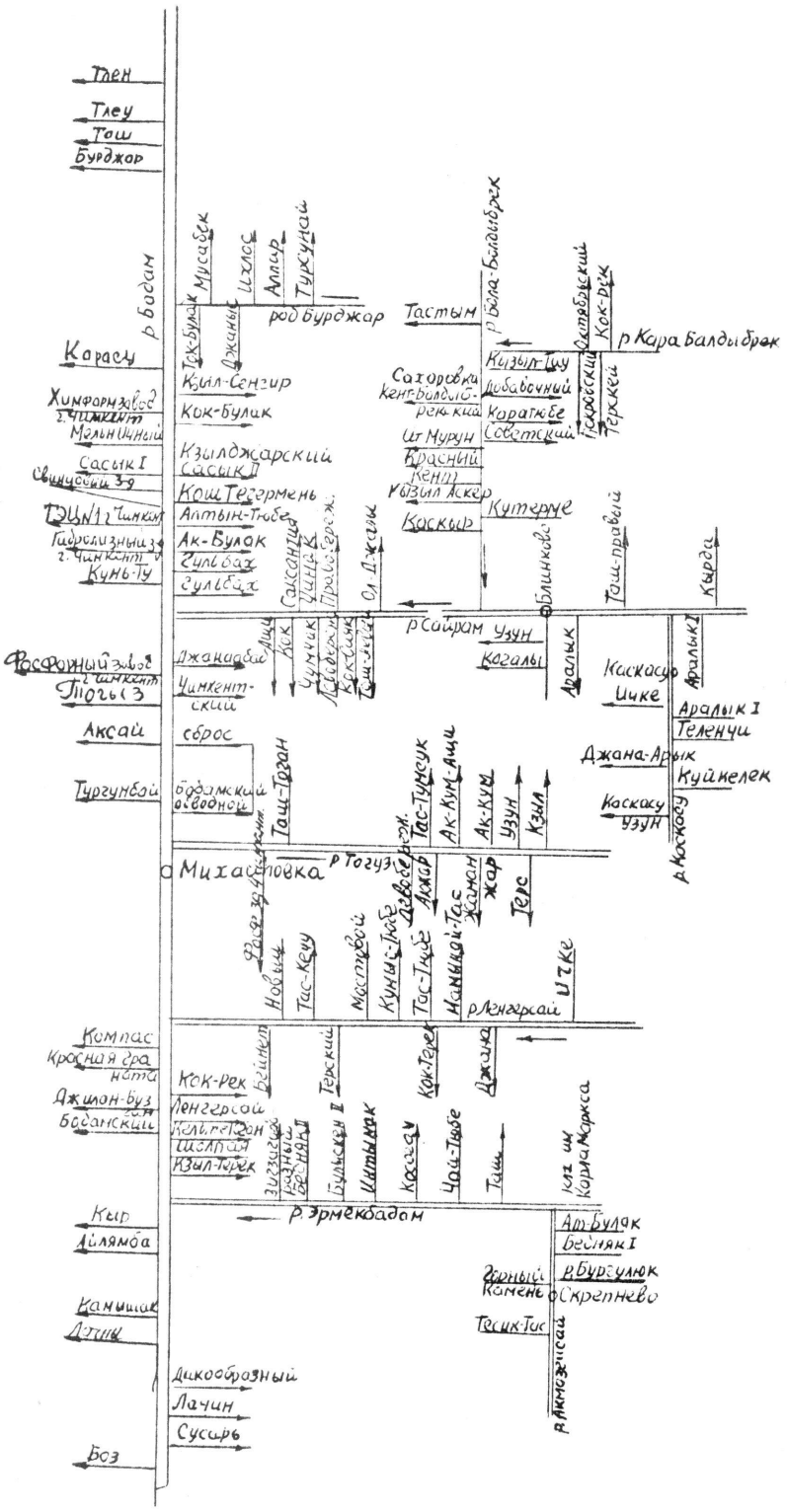

Схема расположения водозаборов и сбросов воды в бассейне р. Бадам

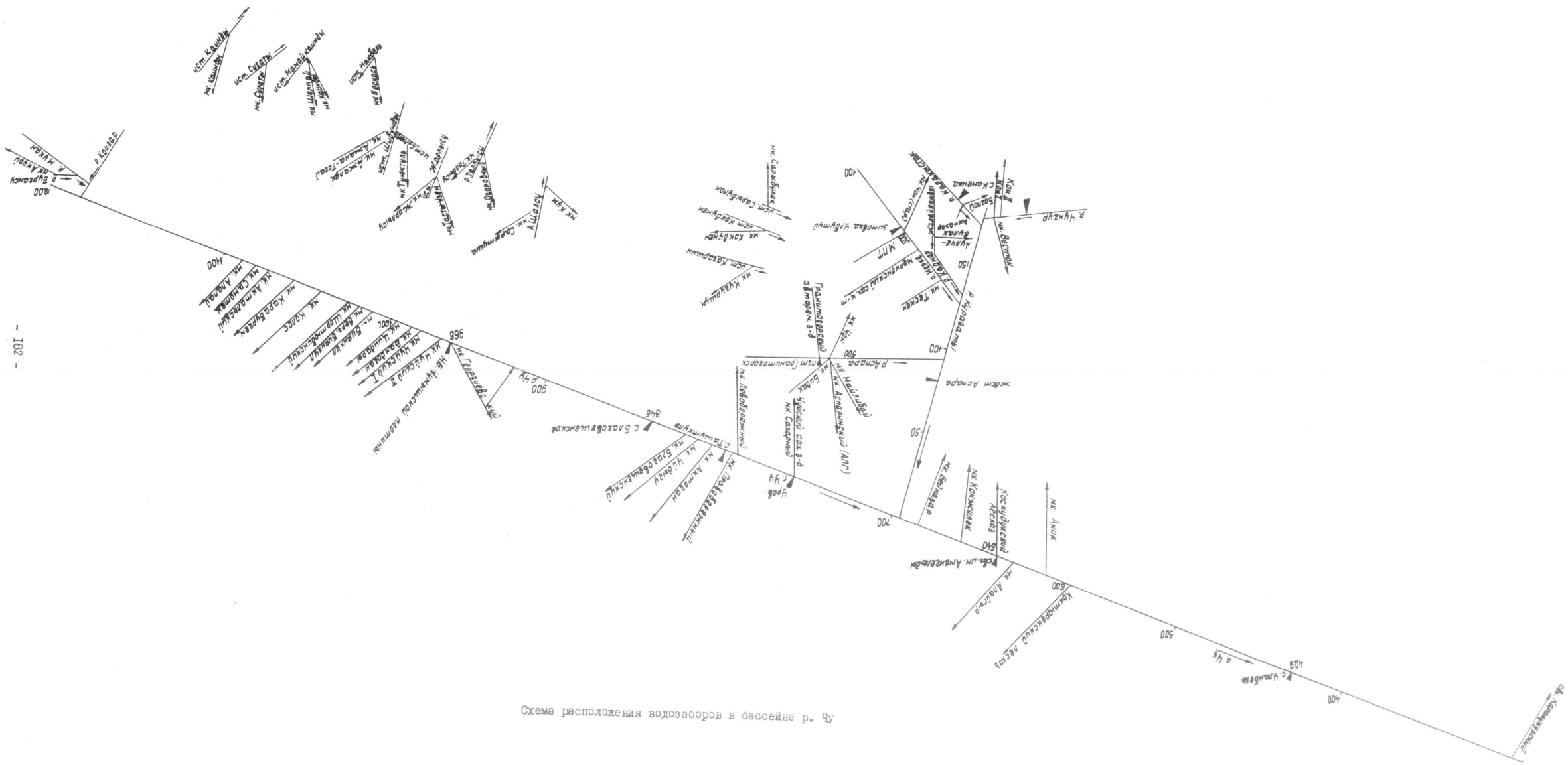

Схема расположения водозаборов в бассейне р. Чу

Схема расположения водозаборов в бассейне рек Тагас и Аса

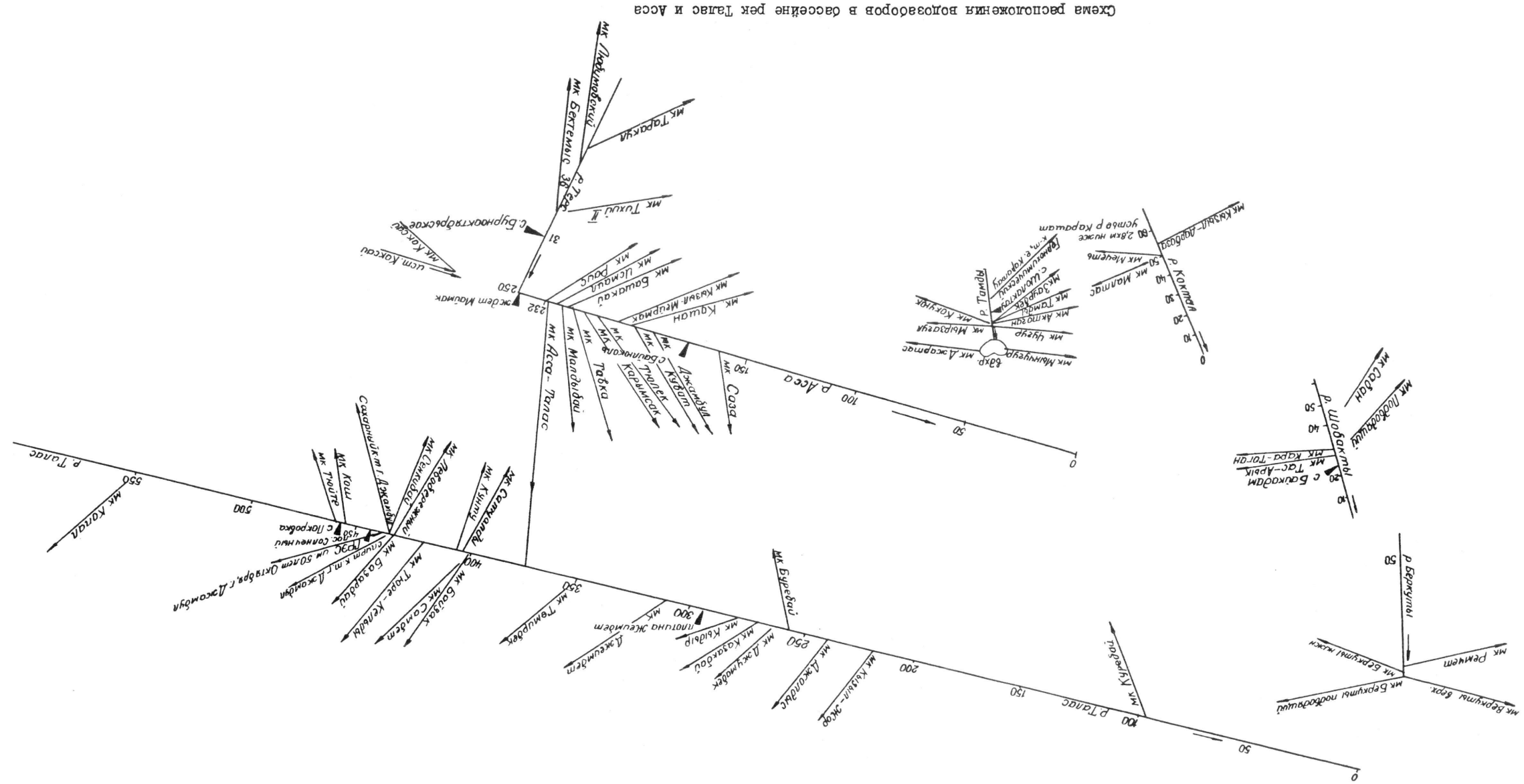
р Аса
р Тагас
р Тюхтя
р Коктыш
р Берикуль
мк Ленинский
мк Октябрьский
мк Кировский
мк Заводской
мк Больничный
мк Аэропорт
мк Больница
мк Школьный
мк Аптечный
мк Почтовый
мк Рынок
мк Вокзальный
мк Речной
мк Кубит
мк Тайга
мк Кутан
мк Ключи
мк Ягодный
мк Сосновый
мк Таежный
мк Лесной
мк Кедровый
мк Сосновый
мк Таежный
мк Ягодный
мк Кутан
мк Ключи
мк Кубит
мк Тайга
мк Ленинский
мк Октябрьский
мк Кировский
мк Заводской
мк Больничный
мк Аэропорт
мк Больница
мк Школьный
мк Аптечный
мк Почтовый
мк Рынок
мк Вокзальный
мк Реч

СРЕДНИЕ ДЕКАДНЫЕ И СРЕДНИЕ МЕСЯЧНЫЕ РАСХОДЫ ВОДЫ ПО КАНАЛАМ, КОЛЛЕКТОРАМ И СБРОСАМ

Расходы воды выражены в $м^3/с$.

Данные всех каналов, коллекторов и сбросов помещены по участкам рек между постами УГКС или выше(ниже)их.

Приведенные сведения являются неполными. В дальнейшем, по мере сбора данных в водохозяйственных организациях, производящих учет водозаборов в каналы и сбросов в реки, эти сведения будут дополнятся.

Для каждого участка реки после сведений по отдельным каналам(сбросам) приведены итоговые сведения о водозаборе(сбросе) на участке.

Средние месячные значения суммарных водозаборов (сбросов) по участкам получены по средним декадным значениям, независимо от того есть они в опубликованной таблице или только хранятся в ОГМФ.

ТАБЛИЦА СРЕДНИХ МЕСЯЧНЫХ РАСХОДОВ ВОДЫ ПО КАНАЛАМ, КОЛЛЕКТОРАМ И СБРОСАМ

№ поста	Название канала, коллектора, сброса	Декада	Месяц												Средний годовой
			I	2	3	4	5	6	7	8	9	I0	II	I2	
			р.Сырдарья от поста выше устья р.Келес до поста нижний бьеф Чардаринского водохранилища												
I	колл.Восточный	Средн.	2.77	2.42	2.2I	3.35	3.93	2.30	2.96	3.43	3.28	2.32	2.23	3.I8	2.86
2	колл.Западный	Средн.	0.8I	0.42	0.55	0.47	0.29	0.29	0.39	0.57	0.54	0.28	0.36	0.77	0.48
3	колл.Северный	Средн.	2.75	2.23	2.I5	I.76	2.55	2.74	2.54	2.43	I.68	2.23	I.53	2.5I	2.26
4	колл.Концевой	Средн.	0.05	0.I9	0.67	0.65	0.7I	0.62	0.9I	0.82	0.64	0.79	0.59	0.72	0.6I
5	колл.Ташсамбайский	Средн.	0.54	0.40	0.5I	0.52	0.40	0.30	0.2I	0.50	0.25	0.30	0.45	0.59	0.43
6	кан.Кызылкумский	Средн.	9.70	9.43	нб	I5.3	99.4	II4	II5	I08	29.3	нб	4.57	I6.7	43.4
	Всего по 5 коллекторам	Сброс	6.92	5.66	6.09	6.75	7.88	6.25	7.0I	7.75	6.39	5.92	5.I6	7.77	6.64
	и I каналу	Водозабор	9.70	9.43	нб	I5.3	99.4	II4	II5	I08	29.3	нб	4.57	I6.7	43.4
			р.Сырдарья от поста нижний бьеф Чардаринского водохранилища до ж.-д.ст. Тюмень-Арык												
7	кан.Келень-Тюбе	Средн.	нб	нб	нб	2I.9	62.7	69.5	72.3	52.8	6.20	нб	нб	нб	23.8
8	кан.Тайпаккуль	Средн.	нб	нб	нб	2.40	I.42	2.63	I.25	нб	нб	нб	нб	нб	0.64
9	кан.Сунаката	Средн.	нб	нб	нб	3.45	8.40	8.70	7.80	5.50	0.67	нб	нб	нб	2.88
I0	кан.Ново-Чилийский	Средн.	нб	нб	нб	26.8	70.5	77.4	70.9	47.0	3.67	нб	нб	нб	24.7
II	кан.Задарьинский	Средн.	нб	нб	нб	0.60	2.73	3.00	2.40	I.I3	нб	нб	нб	нб	0.82
I2	кан.Кандыарал	Средн.	нб	нб	нб	I.I8	3.20	3.06	2.90	3.00	0.88	нб	нб	нб	I.I8
I3	кан.Сумагор	Средн.	нб	нб	нб	2.03	5.50	5.50	5.I6	2.90	0.40	нб	нб	нб	I.79
I4	Насосы	Средн.	7.50	7.50	7.50	7.50	7.50	7.50	7.50	7.50	7.50	7.50	7.50	7.50	7.50
	Всего по 7 каналам и насосы	Средн.	7.50	7.50	7.50	65.9	I62	I77	I70	I20	2I.I	7.50	7.50	7.50	63.4
			р.Сырдарья от ж.-д.ст.Тюмень-Арык до рзд Кергельмес												
I5	кан.Баспак	Средн.	нб	нб	нб	I.I3	2.68	I.57	I.22	I.I6	нб	нб	нб	нб	0.65
I6	кан.Ботабай	Средн.	нб	нб	нб	3.50	9.42	7.60	6.93	6.36	0.90	I.94	0.I6	нб	3.07
I7	кан.Ново-Солотюбинский	Средн.	нб	нб	нб	2.I8	8.58	7.I3	6.33	4.25	нб	нб	нб	нб	2.37
I8	кан.Джетыкульжарма	Средн.	нб	нб	нб	5.97	I9.8	I8.4	I5.2	I0.2	0.I3	нб	нб	нб	5.8I
I9	кан.Коксу	Средн.	нб	нб	нб	5.I0	8.55	5.I0	2.74	4.8	нб	нб	нб	нб	2.I9
20	Насосы	Средн.	3.50	3.50	3.50	3.50	3.50	3.50	3.50	3.50	3.50	3.50	3.50	3.50	3.50
	Всего по 5 каналам и насосы	Средн.	3.50	3.50	3.50	2I.4	52.5	43.6	29.I	30.3	4.53	5.44	3.66	3.50	I7.0
			р.Сырдарья от рзд Кергельмес до поста пгт Тасбугет												
2I	кан.Левобережный	Средн.	нб	нб	нб	29.3	I96	2I2	225	I30	нб	нб	нб	нб	66.0
22	кан.Правобережный	Средн.	нб	нб	нб	6.I0	I7.4	I9.8	24.2	I7.2	нб	нб	нб	нб	7.06
23	кан.Кана-Арык	Средн.	нб	нб	нб	I3.2	45.0	50.2	26.4	30.I	9.60	I2.3	нб	нб	I5.6
24	Кзыл-Ординское прудовое хоз-во	Средн.	0.I9	0.22	0.20	0.30	0.30	0.3I	0.27	0.30	0.32	0.3I	0.3I	0.2I	0.27
25	ТЭЦ г.Кзыл-Орда														
	Управление водопроводами г.Кзыл-Орда	Средн.	I.34	0.29	0.33	0.53	0.55	0.33	0.38	0.67	0.54	0.I9	0.38	0.50	0.5I
26	Насосы	Средн.	2.50	2.50	2.50	2.50	5.84	5.8I	5.70	4.I4	2.50	2.50	2.50	2.50	3.46
	Всего по 6 каналам и насосы	Средн.	4.03	3.0I	3.03	5I.9	265	288	282	I82	I3.0	I5.3	3.I9	3.2I	92.8
			р.Сырдарья от пгт Тасбугет до поста пгт Джусалы												
27	кан.Сауранбай	Средн.	нб	нб	нб	0.32	0.9I	I.70	I.07	0.90	нб	нб	нб	нб	0.4I
28	кан.Елтай	Средн.	нб	нб	нб	I.33	4.29	4.34	2.55	2.67	нб	нб	нб	нб	I.26
29	кан.Айтек	Средн.	нб	нб	нб	7.I3	34.5	33.2	33.I	25.5	нб	нб	нб	нб	II.I
30	кан.Сорколь	средн.	нб	нб	нб	0.I3	0.52	2.66	0.87	I.I8	нб	нб	нб	нб	0.45
3I	Кзыл-Ординское управление железных дорог														
	Мех.завод	Средн.	0.02	0.02	0.02	0.06	0.06	0.06	0.06	0.06	0.06	0.02	0.02	0.02	0.040
32	Насосы	Средн.	2.00	2.00	2.00	2.00	2.00	2.00	2.00	2.00	2.00	2.00	2.00	2.00	2.00
	Всего по 6 каналам и насосы	Средн.	2.02	2.02	2.02	II.0	42.3	44.0	39.7	32.3	2.06	2.02	2.02	2.02	I5.3
			р.Сырдарья от пгт Джусалы до поста г.Казалинск												
33	кан.Аксай	Средн.	нб	нб	нб	8.I3	I2.3	нб	3.60	2.00	I.30	нб	нб	нб	2.28
34	кан.Баскара	Средн.	нб	нб	нб	I.67	5.45	2.23	4.70	2.25	нб	нб	нб	нб	I.36
35	кан.Левобережный(Казалинский)	Средн.	нб	нб	нб	26.9	62.9	56.3	57.2	27.6	нб	нб	нб	нб	I9.2
36	кан.Правобережный(Казалинский)	Средн.	нб	нб	нб	I2.4	I9.4	I7.5	24.I	9.66	I.20	нб	нб	нб	7.02
37	кан.Тасарык	Средн.	нб	нб	нб	0.28	I.03	3.I7	5.77	2.64	нб	нб	нб	нб	I.07
38	ККШ г.Денинск	Средн.	0.02	0.02	0.02	0.02	0.02	0.02	0.02	0.02	0.02	0.02	0.02	0.02	0.02
39	Насосы	Средн.	5.00	5.00	5.00	5.00	6.58	6.62	8.70	5.00	5.00	5.00	5.00	5.00	5.58
40	кан.свх Сорколь	Средн.	нб	нб	нб	нб	I.I4	2.00	I.22	нб	нб	нб	нб	нб	0.36
	Всего по 7 каналам и насосы	Средн.	5.02	5.02	5.02	54.6	I09	87.8	I06	49.2	7.50	5.02	5.02	5.02	37.0

ТАБЛИЦА СРЕДНИХ МЕСЯЧНЫХ РАСХОДОВ ВОДЫ ПО КАНАЛАМ, КОЛЛЕКТОРАМ И СБРОСАМ

№ поста	Название канала, коллектора, сброса	Декада	I	2	3	4	5	6	7	8	9	I0	II	I2	Средний годовой
							р.Келес от с.Янги-Базар до с.Степное								
4I	кан.Акбура	Средн.	0.007	0.020	0.0I5	0.050	0.068	0.I4	0.I6	0.I5	0.05	0.04	0.083	0.005	0.066
42	кан.Уясай	Средн.	нб	нб	нб	0.060	0.063	0.080	0.II	0.I2	0.0I0	0.020	0.007	0.0I0	0.040
43	кан.Коржан	Средн.	0.0I0	0.032	0.085	0.22	0.29	0.48	0.48	0.45	0.I0	0.093	0.I6	нб	0.20
44	кан.Карабау	Средн.	нб	нб	нб	0.043	0.042	0.I0	0.I2	0.I4	0.022	0.007	0.023	нб	0.04I
45	кан.Ак-Шарак	Средн.	0.007	0.027	0.033	0.I0	0.087	0.30	0.27	0.26	0.093	0.038	0.057	0.0I2	0.II
46	кан.Кокбель	Средн.	нб	нб	нб	нб	0.0I	0.093	0.078	0.I0	0.007	0.0I8	0.0I3	0.0I3	0.028
47	кан.Дигергенсай	Средн.	нб	0.0I7	0.027	0.053	0.093	0.29	0.33	0.28	0.022	0.060	0.070	0.030	0.II
	Всего по 7 каналам	Средн.	0.024	0.096	0.I7	0.52	0.65	I.48	I.55	I.50	0.30	0.28	0.4I	0.070	0.59
							р.Келес от с.Степное до устья								
48	кан.Улькен-Кескен	Средн.	нб	нб	нб	нб	0.075	0.I6	0.I4	0.II	0.047	0.020	0.0I0	нб	0.047
49	кан.Кескен	Средн.	0.I0	0.64	0.87	0.85	I.00	3.52	4.88	3.84	I.73	0.50	0.50	0.50	I.58
50	кан.Чушум	Средн.	0.89	0.66	I.I2	I.50	I.67	3.30	3.50	3.7I	I.45	0.78	I.02	I.I4	I.73
5I	кан.Учакты	Средн.	I.50	2.40	2.00	2.07	4.27	I2.9	I5.3	I5.2	7.33	2.57	2.00	2.00	5.80
52	кан.Бешаптал	Средн.	0.I0	0.I0	нб	нб	0.25	I.2I	2.06	I.86	0.58	0.067	0.I0	0.I0	0.54
53	кан.Бешкубур	Средн.	0.067	0.I0	нб	нб	0.I5	0.38	0.040	0.I0	нб	нб	нб	нб	0.070
54	кан.Уймаут	Средн.	0.20	0.I8	0.I9	0.25	0.70	3.03	2.78	2.20	0.98	0.I0	0.I0	0.I0	0.90
	Всего по 7 каналам	Средн.	2.86	4.08	4.I8	4.87	7.99	24.3	28.6	26.9	I2.I	4.02	3.72	3.84	I0.6
							р.Арысь выше с.Корниловка								
55	кан.Озерный	Средн.	нб	нб	нб	нб	0.030	0.I4	0.093	0.I0	0.077	нб	нб	нб	0.037
56	кан.Чокпак	Средн.	нб	нб	нб	нб	нб	0.020	0.067	0.I2	0.087	нб	нб	нб	0.034
57	кан.Карельке	Средн.	нб	нб	нб	нб	0.037	0.023	0.053	0.047	0.020	нб	нб	нб	0.0I5
58	кан.Когалы	Средн.	нб	нб	нб	нб	нб	0.033	0.047	0.073	0.033	нб	нб	нб	0.0I6
59	кан.Танта	Средн.	0.0I7	нб	нб	нб	0.093	0.26	0.26	0.33	0.28	нб	нб	нб	0.I0
60	кан.Верхний Кукурюк	Средн.	0.083	0.067	0.I8	0.37	0.35	0.35	0.45	0.40	0.42	нб	0.0I7	нб	0.24
6I	кан.Джаныс	Средн.	нб	нб	нб	0.083	0.I0	0.087	0.I4	0.20	0.II	нб	нб	нб	0.060
62	кан.Нижний Кукрюк I	Средн.	нб	нб	нб	нб	0.0I0	0.007	0.087	0.I8	0.057	нб	нб	нб	0.028
63	кан.Нижний Кукрюк II	Средн.	нб	нб	нб	нб	0.0I0	0.040	0.I5	0.I0	0.060	нб	нб	нб	0.030
64	кан.Бесплановый I,II,III	Средн.	нб	нб	нб	нб	0.057	0.I9	0.I9	0.24	0.I2	нб	нб	нб	0.066
65	кан.Боз	Средн.	нб	0.040	0.023	0.045	0.050	0.047	0.063	0.0II	нб	нб	нб	0.0I5	0.098
	Всего по II каналам	Средн.	0.I0	0.II	0.20	0.50	0.74	I.20	I.60	I.80	I.I6	нб	0.0I7	0.0I5	0.62
							р.Арысь от с.Корниловка до ж.-д.ст.Арысь								
66	кан.Кзыл-Арык	Средн.	нб	нб	нб	нб	нб	0.040	0.28	0.35	0.30	0.I0	0.050	нб	0.093
67	кан.Кзыл-Жар	Средн.	нб	0.077	нб	нб	нб	0.090	0.I3	0.I3	нб	нб	нб	нб	0.036
68	кан.Кзыл-Сай	Средн.	нб	нб	0.020	нб	нб	0.043	0.27	0.27	0.083	нб	нб	нб	0.057
69	кан.Карой	Средн.	нб	нб	нб	нб	нб	0.82	2.08	I.49	нб	нб	нб	нб	0.37
70	кан.Боз-Чемир	Средн.	нб	нб	нб	нб	0.033	0.4I	0.50	0.47	0.03I	нб	нб	нб	0.I2
7I	кан.Казенный	Средн.	0.I4	0.093	0.22	нб	0.23	0.76	0.8I	0.7I	0.093	нб	нб	0.05I	0.30
72	кан.Караспан	Средн.	0.I3	нб	0.80	0.48	0.94	4.73	5.60	4.35	I.I3	0.I7	нб	нб	I.53
73	кан.Куртай	Средн.	0.I6	нб	0.43	нб	0.083	I.80	I.97	I.60	0.060	нб	нб	0.73	0.57
74	кан.Арысский	Средн.	34.3	35.8	28.4	40.2	38.9	I5.8	0.80	7.37	2I.8	29.2	33.7	34.6	26.7
75	кан.Бокомбай	Средн.	нб	нб	нб	нб	нб	0.I3	0.24	нб	нб	нб	нб	нб	0.03I
	Всего по II каналам	Средн.	34.7	36.0	29.8	40.7	40.2	24.6	I2.7	I6.7	23.5	29.5	33.8	35.8	29.9
							р.Арысь от ж.-д.ст.Арысь до с.Шаульдер								
76	кан.Шаульдер	Средн.	4.I3	нб	3.I3	5.I0	6.2I	5.92	I0.9	II.5	3.5I	0.30	5.32	4.63	5.05
77	кан.Кок-Мордан	Средн.	0.49	нб	0.53	I.27	I.I0	I.26	I.88	I.79	0.32	0.I8	I.29	I.03	0.93
	Всего по двум каналам	Средн.	4.62	нб	3.66	6.37	7.3I	7.I8	I2.8	I3.4	3.83	0.48	6.6I	5.66	5.99
							р.Машат выше с.Антоновка								
78	кан.Джугунус	Средн.	0.033	0.003	0.003	0.003	0.003	нб	нб	нб	нб	0.093	нб	нб	0.0I2
79	кан.Джиембай	Средн.	0.76	0.93	0.88	0.77	0.30	I.68	2.08	2.08	2.08	0.82	I.25	I.25	I.24
	Всего по 2 каналам	Средн.	0.79	0.93	0.88	0.77	0.30	I.68	2.08	2.08	2.08	0.9I	I.25	I.25	I.25
							р.Машат ниже с.Антоновка								
80	кан.Асиль	Средн.	0.053	нб	нб	нб	нб	0.020	0.020	0.0I3	нб	0.0I0	0.007	0.0I3	0.0II
8I	кан.Бейсент-Тогай	Средн.	нб	0.033	0.0I3	0.040	0.063	0.030	0.037	0.067	нб	0.007	0.0I0	0.007	0.026
82	кан.Сраз	Средн.	нб	нб	нб	0.0I3	0.053	0.040	0.037	0.030	нб	0.007	0.007	0.007	0.0I6
83	кан.Дигермень	Средн.	нб	нб	нб	нб	нб	нб	0.030	0.020	нб	нб	нб	нб	0.004
84	кан.Тесик - Там	Средн.	нб	нб	нб	0.007	0.0I5	0.0I7	0.0I8	0.0II	нб	нб	нб	нб	0.006
	Всего по 5 каналам	Средн.	0.053	0.033	0.0I3	0.060	0.I3	0.II	0.I4	0.I4	нб	0.027	0.024	0.027	0.063
							р.Аксу от истока до с.Подгорное								
85	кан.Кыдыр	Средн.	нб	нб	0.058	0.I0	0.I6	0.26	0.33	0.30	0.24	0.I4	0.038	нб	0.I4
86	кан.Верхняя Аккала	Средн.	нб	нб	0.062	0.02I	0.28	0.4I	0.25	0.20	0.II	0.060	0.0I0	нб	0.I2
	Всего по 2 каналам	Средн.	нб	нб	0.I2	0.I2	0.44	0.67	0.58	0.50	0.35	0.20	0.048	нб	0.25

ТАБЛИЦА СРЕДНИХ МЕСЯЧНЫХ РАСХОДОВ ВОДЫ ПО КАНАЛАМ, КОЛЛЕКТОРАМ И СБРОСАМ

№ поста	Название канала, коллектора и сбросам	Декада	Месяц											Средний годовой
			I	2	3	4	5	6	7	8	9	I0	II	I2	
	р.Аксу от с.Подгорное до с.Кызылкишлак													
87	кан.Аламан	Средн.	0.57	0.50	I.06	I.82	2.96	3.06	3.65	3.I7	2.04	I.I7	0.23	нб	I.69
88	кан.Нижняя Аккала	Средн.	0.29	0.I7	0.3I	0.37	0.95	I.I9	I.48	0.95	0.66	0.46	0.43	0.3I	0.63
89	кан.Сай (Манкентский)	Средн.	0.28	0.23	0.20	0.35	0.99	I.23	I.5I	I.0I	0.40	0.35	0.4I	0.3I	0.6I
90	кан.Кент	Средн.	нб	нб	нб	0.27	0.52	0.72	I.03	0.59	0.34	0.37	0.26	нб	0.34
9I	кан.Верхний Ен	Средн.	0.062	0.033	0.048	0.052	0.24	0.32	0.40	0.36	0.20	0.I0	0.060	0.063	0.I6
92	кан.Боз	Средн.	0.I6	0.26	0.I7	0.26	0.55	0.73	0.92	0.70	0.39	0.23	0.020	0.079	0.37
93	кан.Садовый	Средн.	нб	0.006	0.009	нб	0.02I	0.025	0.032	0.027	0.023	0.007	0.005	нб	0.0I3
94	кан.Асиль	Средн.	0.92	0.83	0.85	I.49	3.77	4.0I	5.55	3.74	I.99	I.28	I.65	I.86	2.33
95	кан.Кутерме	Средн.	нб	0.087	0.II	0.003	0.39	0.4I	0.49	0.40	0.30	0.2I	0.098	0.048	0.2I
96	кан.Таш	Средн.	I.25	0.82	0.77	I.29	3.75	4.34	4.97	3.66	2.03	I.83	I.66	I.78	2.34
97	кан.Акбай-Карасу	Средн.	0.25	0.28	0.28	0.23	0.38	0.42	0.5I	0.53	0.39	0.28	0.I0	0.I7	0.32
98	кан.Труд I	Средн.	нб	нб	нб	нб	0.0I0	0.055	0.059	0.040	0.033	0.0I3	0.009	нб	0.0I8
99	кан.Труд II	Средн.	нб	нб	0.0I8	0.049	0.09I	0.093	0.0I2	0.097	0.068	0.09I	нб	нб	0.043
	Всего по I3 каналам	Средн.	3.78	3.22	3.8I	6.I8	I4.6	I6.6	20.6	I5.3	8.86	6.39	4.93	4.62	9.07
	р.Бороллай от с.Васильевка до свх им.XXII Партсъезда													
I00	кан.Саур	Средн.	нб	нб	нб	нб	нб	0.003	0.006	0.005	0.006	нб	нб	нб	0.002
I0I	кан.Шунглык	Средн.	I.03	I.03	0.98	0.85	0.79	0.76	0.75	0.8I	0.88	0.88	0.96	0.94	0.89
I02	кан.Свинцовый завод	Средн.	0.087	0.087	0.085	0.II	0.075	0.I6	0.20	0.24	0.3I	0.23	0.096	0.I0	0.I5
	Всего по 3 каналам	Средн.	I.I2	I.I2	I.06	0.96	0.86	0.92	0.96	I.06	I.20	I.II	I.06	I.04	I.04
	р.Бороллай от свх им.XXII Партсъезда до устья													
I03	кан.Новый	Средн.	нб	нб	нб	нб	0.II	0.I0	0.I9	0.065	0.0I7	нб	нб	нб	0.040
I04	кан.Маслопром	Средн.	нб	нб	нб	нб	0.I7	0.30	0.I5	0.I2	0.I0	0.067	нб	нб	0.076
I05	кан.Кок-Арык	Средн.	нб	0.096	0.I2	0.05	0.20	0.40	0.I5	0.I2	0.I7	0.I4	нб	нб	0.I2
I06	кан.Акжар	Средн.	нб	0.067	0.22	0.067	0.27	0.73	0.060	0.I0	0.I3	0.I7	нб	0.067	0.I6
I07	кан.Дирмень II	Средн.	нб	нб	нб	нб	0.I7	0.32	0.I7	0.I0	0.0I7	нб	нб	нб	0.065
I08	кан.Боз-Тоган	Средн.	нб	нб	нб	нб	0.027	0.077	0.I2	0.077	нб	нб	нб	нб	0.025
I09	кан.Тесне	Средн.	нб	нб	нб	нб	0.023	0.I0	0.I3	0.097	нб	нб	нб	нб	0.029
II0	кан.Боз-Арык	Средн.	0.I4	0.070	0.2I	нб	0.I0	0.45	0.55	0.4I	0.065	нб	нб	нб	0.I7
III	кан.Масса	Средн.	0.067	нб	нб	нб	0.027	0.I5	0.28	0.I9	нб	нб	нб	нб	0.060
II2	кан.Шабай	Средн.	0.I5	нб	нб	нб	нб	0.I2	0.I7	0.I5	нб	нб	нб	нб	0.049
II3	кан.Найман	Средн.	0.I9	0.I6	0.2I	нб	0.25	I.I8	I.25	0.95	0.I6	нб	нб	нб	0.36
II4	кан.Дирмень I	Средн.	нб	нб	нб	нб	0.I7	0.32	0.I7	0.I0	0.0I7	нб	нб	нб	0.065
	Всего по I2 каналам	Средн.	0.55	I.00	I.76	0.I2	I.52	4.25	3.39	2.48	0.68	0.38	нб	0.067	I.35
	р.Бадам от истока до с.Михайловка													
II5	кан.Боз	Средн.	0.050	нб	0.38	0.42	0.29	0.I8	0.59	0.48	0.36	0.20	0.30	0.32	0.30
II6	кан.Дикообразный	Средн.	нб	нб	нб	нб	нб	0.003	0.054	0.024	0.003	нб	нб	нб	0.007
II7	кан.Сусар	Средн.	нб	нб	нб	0.I3	0.I4	0.097	0.04I	0.043	0.0I7	0.050	нб	нб	0.043
II8	кан.Камышак	Средн.	нб	нб	0.059	0.I7	0.3I	0.49	0.39	0.I7	0.046	0.053	нб	нб	0.I4
II9	кан.Айлямба	Средн.	нб	0.090	0.I9	0.24	0.27	0.33	0.30	0.I5	0.095	0.033	0.I5	0.I2	0.I6
I20	кан.Кыр	Средн.	нб	0.0I7	0.II	0.I3	0.22	0.33	0.47	0.30	0.II	0.020	нб	нб	0.I4
I2I	кан.Кзыл - Терик I	Средн.	нб	нб	нб	0.005	0.074	0.25	0.23	0.I2	0.073	нб	нб	нб	0.063
I22	кан.Малая	Средн.	нб	нб	нб	0.035	0.070	0.039	0.078	0.028	0.04I	0.008	нб	нб	0.025
I23	кан.Кельте-Тоган	Средн.	нб	нб	нб	0.004	0.032	0.048	0.046	0.037	0.I5	0.005	нб	нб	0.0I6
I24	кан.Джилен-Бузган	Средн.	нб	нб	нб	0.037	0.07I	0.II	0.088	0.073	0.0I8	0.005	нб	нб	0.034
I25	кан.Кокрек	Средн.	нб	нб	нб	0.003	0.023	0.0I9	0.098	0.047	0.020	0.005	нб	нб	0.0I8
I26	кан.Красная Граната	Средн.	нб	нб	нб	нб	0.053	0.032	0.040	0.0I7	0.0I5	0.005	нб	нб	0.0I4
	Всего по I2 каналам	Средн.	0.050	0.II	0.74	I.I7	I.55	I.93	2.43	I.49	0.82	0.38	0.45	0.44	0.96
	р.Бадам от с.Михайловка до поста Кзылджарский №2245													
I27	кан.Бадамский(обводной)	Средн.	нб	нб	нб	нб	нб	0.070	0.20	0.20	0.I4	0.090	нб	нб	0.058
I28	кан.Тургумбай	Средн.	нб	нб	нб	нб	0.0I	0.03	0.03	0.030	0.03	0.0I	нб	нб	0.0I2
I29	кан.Аксай	Средн.	нб	нб	0.23	0.43	0.63	0.29	0.40	0.33	0.I5	0.050	0.35	0.22	0.26
I30	кан.Чимкентский	Средн.	нб	нб	0.26	I.II	2.I8	2.28	3.5I	3.30	2.I2	I.22	0.56	нб	I.38
I3I	кан.Кунту	Средн.	нб	нб	нб	нб	нб	0.II	0.62	0.48	0.30	0.093	нб	нб	0.I3
	Всего по 5 каналам	Средн.	нб	нб	0.49	I.54	2.82	2.78	4.76	4.34	2.74	I.46	0.9I	0.22	I.84
	р.Бадам от поста Кзылджарский до с.Обручевка													
I32	кан.Кош-Тегермень	Средн.	нб	0.80	I.I2	0.65	I.26	2.I9	3.I9	2.07	I.38	0.74	0.74	нб	I.I8
I33	кан.Сасык	Средн.	нб	0.027	0.027	нб	нб	0.0I0	0.I0	0.39	0.46	нб	нб	нб	0.062
I34	кан.Мельничный	Средн.	нб	нб	нб	0.030	нб	0.063	0.I0	0.II	0.I2	0.067	0.060	нб	0.046
I35	кан.Кок-Булак	Средн.	0.0I3	0.082	нб	нб	0.II	0.I0	0.077	0.080	0.040	0.I0	0.057	нб	0.055
I36	кан.Кзыл-Сенгир	Средн.	нб	нб	нб	нб	0.I2	0.I0	0.0I5	0.II	0.040	0.087	0.057	нб	0.049
I37	кан.Тлеу	Средн.	нб	0.067	нб	нб	0.087	0.24	0.I7	0.I4	0.053	нб	нб	нб	0.063
I38	кан.Тлен	Средн.	нб	нб	нб	нб	0.0I7	0.080	0.070	0.057	нб	нб	нб	нб	0.0I9
I39	кан.Карасу	Средн.	нб	нб	нб	нб	0.I0	0.I0	0.095	0.090	0.030	0.060	0.043	нб	0.043
	Всего по 8 каналам	Средн.	0.0I3	0.98	I.I5	0.68	I.69	2.88	3.82	3.05	2.09	I.05	0.96	нб	I.53

ТАБЛИЦА СРЕДНИХ МЕСЯЧНЫХ РАСХОДОВ ВОДЫ ПО КАНАЛАМ,
КОЛЛЕКТОРАМ И СБРОСАМ

№ поста	Название канала, коллектора и сброса	Месяц												Средний годовой
		Декада	I	2	3	4	5	6	7	8	9	I0	II	I2	
						р.Акмозейсай от истока до устья									
I40	кан.Тесик Таш	Средн.	нб	нб	нб	0.042	0.I3	0.I3	0.I7	0.I3	0.068	0.0I2	нб	нб	0.057
I4I	кан.Горный - Камень	Средн.	нб	нб	нб	0.067	0.25	0.36	0.34	0.3I	нб	нб	0.085	0.030	0.I2
I42	кан.Бедняк I	Средн.	нб	нб	нб	нб	0.024	0.025	0.03I	0.0I4	0.026	нб	нб	нб	0.0I0
I43	кан.Булюскен I	Средн.	нб	нб	нб	нб	0.032	0.068	0.2I	0.I8	0.060	нб	0.007	нб	0.046
	Всего по 4 каналам	Средн.	нб	нб	нб	0.II	0.44	0.58	0.75	0.63	0.I5	0.0I2	0.092	0.030	0.23
						р.Сай-Тогыз от истока до устья									
I44	кан.Кзыл	Средн.	нб	нб	нб	0.0I7	0.0I0	0.056	0.070	0.057	0.040	нб	0.0I7	нб	0.082
I45	кан.Терс	Средн.	нб	нб	нб	нб	0.0I2	0.02I	нб	нб	нб	нб	нб	нб	0.003
I46	кан.Узун	Средн.	нб	нб	нб	нб	0.038	0.036	0.030	0.020	0.0I7	нб	нб	нб	0.0I2
I47	кан.Каман-Кар	Средн.	нб	нб	нб	нб	нб	нб	0.027	0.054	0.035	нб	нб	нб	0.0I0
I48	кан.Фосфорный завод г.Чимкент	Средн.	0.57	0.57	0.59	0.58	0.59	0.60	0.57	0.64	0.55	0.55	0.55	0.55	0.4I
	Всего по 5 каналам	Средн.	0.57	0.57	0.59	0.60	0.65	0.7I	0.70	0.77	0.64	0.55	0.57	0.55	0.62
						р.Сайрам от истока до с.Блинково									
I49	кан.Аралык	Средн.	нб	нб	нб	нб	нб	нб	0.003	0.020	0.004	нб	нб	нб	0.002
I50	кан.Таш правый	Средн.	нб	нб	0.08I	0.058	0.093	0.I9	0.30	0.22	0.094	0.047	0.035	0.008	0.094
	Всего по 2 каналам	Средн.	нб	нб	0.08I	0.058	0.093	0.I9	0.30	0.24	0.098	0.047	0.035	0.008	0.096
						р.Сайрам от с.Блинково до устья									
I5I	кан.Ол-Джалы	Средн.	0.083	0.I8	0.43	0.36	0.39	0.8I	0.97	0.6I	0.46	0.3I	0.27	0.037	0.4I
I52	кан.Кок-Саяк	Средн.	нб	нб	нб	нб	нб	0.54	0.57	0.49	0.25	0.I4	0.045	нб	0.I7
I53	кан.Левобережный	Средн.	2.24	2.25	I.46	0.67	I.7I	2.25	3.88	2.89	I.5I	I.50	I.I5	2.43	2.04
I54	кан.Правобережный	Средн.	0.I4	нб	0.I7	2.92	7.87	6.95	8.02	6.25	3.54	2.I3	I.58	нб	3.29
I55	кан.Саксантия	Средн.	нб	нб	нб	нб	0.I2	I.I0	I.65	нб	нб	нб	нб	нб	0.24
	Всего по 5 каналам	Средн.	2.46	2.43	2.06	3.95	I0.I	II.7	I5.I	I0.2	5.76	4.08	3.04	2.47	6.II
						р.Каскасу - выше с.Каскасу									
I56	кан.Джана-Арык	Средн.	нб	нб	0.023	0.040	0.009	0.047	0.006	0.0I3	0.0I7	0.005	0.023	нб	0.0I5
I57	кан.Каскасу - Узун	Средн.	нб	нб	нб	нб	нб	0.027	0.3I	0.20	0.I7	0.093	нб	нб	0.067
I58	кан.Куйкелек	Средн.	нб	нб	0.007	0.0I9	0.00I	0.022	0.040	0.030	0.024	0.039	0.020	нб	0.0I7
I59	кан.Теленчи	Средн.	нб	нб	нб	0.008	0.002	0.0II	0.0I5	0.0I0	0.007	0.0I3	0.005	нб	0.006
I60	кан.Аралык I	Средн.	нб	нб	0.002	0.0I0	нб	0.005	0.0I0	0.008	0.006	0.004	нб	нб	0.004
I6I	кан.Ичке	Средн.	0.0I3	0.08I	0.I5	0.24	0.I0	0.20	0.I7	0.095	0.084	0.I2	0.I3	0.023	0.I2
	Всего по 6 каналам	Средн.	0.0I3	0.08I	0.I8	0.32	0.II	0.3I	0.55	0.36	0.3I	0.27	0.I8	0.023	0.23
						р.Болдыбрек от истока до устья									
I62	кан.Октябрьский I	Средн.	нб	нб	0.0I4	0.026	0.029	0.022	0.029	0.022	0.0I6	0.006	нб	нб	0.0I4
I63	кан.Кзыл-Тау	Средн.	нб	нб	0.038	0.028	0.033	0.075	0.26	0.22	0.090	0.009	нб	нб	0.053
I64	кан.Добавочный	Средн.	нб	нб	0.006	0.008	0.008	0.0I0	0.0I2	0.009	0.008	0.004	нб	нб	0.005
I65	кан.Кент головной	Средн.	нб	нб	0.48	I.78	4.26	4.96	5.84	4.54	2.20	I.53	I.02	0.I4	2.23
	Всего по 4 каналам	Средн.	нб	нб	0.54	I.84	4.33	5.07	6.I4	4.79	2.3I	I.55	I,02	0.I4	2.3I
						р.Бугунь от истока до устья									
I66	кан.Сахрома	Средн.	нб	нб	0.073	0.I0	0.30	0.67	0.090	0.089	0.040	0.060	нб	0.040	0.42
I67	кан.Караходжа	Средн.	нб	нб	0.033	0.047	0.I0	0.II	0.I2	0.II	нб	нб	нб	нб	0.043
I68	кан.Бек-Бау	Средн.	нб	нб	0.033	0.053	0.I7	0.I0	0.057	0.020	нб	нб	нб	нб	0.036
I69	кан.Джалдинский	Средн.	нб	нб	нб	нб	0.027	0.I0	0.27	0.I0	0.023	нб	0.033	0.067	0.052
I70	кан.Туркестанский	Средн.	нб	нб	I3.9	44.3	40.I	42.2	46.9	35.I	3.98	I5.2	I6.I	0.33	2I.5
	Всего по5каналам	Средн.	нб	нб	I4.0	44.5	40.7	43.2	47.4	35.4	4.04	I5.3	I6.I	0.44	2I.7
						р.Каттабугунь от истока до устья									
I7I	кан.Аши	Средн.	нб	0.027	0.I3	0.083	0.23	0.37	0.050	0.007	нб	0.28	0.033	нб	0.I0
I72	кан.Дарбаза	Средн.	нб	нб	0.083	нб	0.34	0.64	0.40	0.30	0.40	0.53	нб	нб	0.22
I73	кан.Шахоман	Средн.	нб	0.028	0.I3	0.083	0.30	0.37	0.037	0.067	0.067	0.I3	0.033	нб	0.I0
I74	кан.Устинги-Арык	Средн.	нб	0.0I3	0.022	нб	0.0II	0.0I7	0.039	0.023	0.032	нб	нб	нб	0.0I3
I75	кан.Кок-Арык	Средн.	нб	0.0I3	0.023	нб	0.0II	0.020	0.067	0.067	0.033	0.067	0.033	0.067	0.033
I76	кан.Торткуль	Средн.	нб	0.033	0.067	0.067	0.I0	0.I6	0.I5	0.083	0.067	0.I3	0.033	0.067	0.080
I77	кан.Тут-Арык	Средн.	нб	0.033	0.I8	0.047	0.I6	0.20	0.28	0.I8	0.I0	0.20	нб	нб	0.I2
I78	кан.Екпенды	Средн.	нб	нб	0.033	0.087	0.027	0.22	0.060	0.I0	0.027	0.030	нб	0.027	0.05I
	Всего по 8 каналам	Средн.	нб	0.I5	0.88	0.37	I.I8	2.00	I.08	0.83	0.73	I.37	0.I3	0.I6	0.74

ТАБЛИЦА СРЕДНИХ МЕСЯЧНЫХ РАСХОДОВ ВОДЫ ПО КАНАЛАМ, КОЛЛЕКТОРАМ И СБРОСАМ

№ поста	Название канала, коллекторв и сброса	Декада	Месяц I	2	3	4	5	6	7	8	9	I0	II	I2	Средний годовой
			р.Шаян от истока до устья												
I79	кан.Дирмине	Средн.	нб	нб	нб	0.050	0.023	0.060	0.043	0.057	0.007	0.003	0.020	нб	0.022
I80	кан.Комсомол	Средн.	нб	нб	0.073	0.050	0.79	0.52	0.I5	0.047	нб	нб	нб	нб	0.I4
I8I	кан.Боз-Арык	Средн.	нб	нб	нб	нб	0.0I3	0.050	0.0I7	0.020	0.003	нб	нб	нб	0.009
I82	кан.Кара-Боз	Средн.	нб	нб	нб	нб	0.030	нб	0.I3	0.0I7	нб	нб	нб	нб	0.0I5
I83	кан.Шыбыт	Средн.	нб	нб	нб	0.007	0.087	нб	0.I2	0.0I3	нб	0.053	нб	нб	0.023
I84	кан.Кзыл-Сай	Средн.	нб	нб	0.0I7	нб	0.060	нб	0.II	0.007	нб	0.060	нб	нб	0.02I
I85	кан.Ташкудук	Средн.	нб	нб	нб	нб	0.043	0.0I7	0.040	0.023	нб	нб	нб	нб	0.0I0
I86	кан.Кок-Тюбе	Средн.	нб	нб	нб	нб	0.043	0.027	0.057	0.027	нб	нб	нб	нб	0.0I3
I87	кан.Самень	Средн.	нб	нб	0.0I7	0.0I0	0.057	0.047	0.I5	0.067	нб	нб	нб	нб	0.029
			р.Аристанды												
I88	кан.Теспе	Средн.	нб	нб	0.030	0.0I3	0.040	0.2I	0.I4	0.053	0.003	0.038	0.025	0.025	0.048
I89	кан.Боз-Арык	Средн.	нб	нб	0.0I0	0.0I7	0.037	0.0I0	0.047	0.0I0	нб	нб	нб	нб	0.0II
I90	кан.Джигитек	Средн.	нб	нб	0.0I0	0.0I3	0.073	0.I0	0.I2	0.077	0.033	нб	нб	нб	0.036
I9I	кан.Кара-Тоган	Средн.	нб	нб	0.020	0.0I7	0.I0	0.I6	0.I6	0.II	0.053	нб	нб	нб	0.052
I92	кан.Кос-Арык	Средн.	нб	нб	0.033	0.020	0.077	0.I0	0.I5	0.053	0.033	нб	нб	нб	0.039
	Всего по I4 каналам	Средн.	нб	нб	0.2I	0.20	I.47	I.30	I.43	0.58	0.I3	0.I5	0.045	0.025	0.46
			р.Карашик от истока до устья												
I93	кан.Кушата I	Средн.	I.I6	0.40	нб	нб	нб	нб	нб	0.025	0.82	I.26	I.33	I.30	0.52
I94	кан.Кушата II	Средн.	нб	нб	нб	нб	0.27	0.23	0.067	нб	нб	нб	нб	нб	0.047
I95	кан.Кузумдук	Средн.	нб	0.007	0.0I0	0.070	0.I0	0.I2	0.I4	0.28	0.0I0	0.027	0.0I3	0.0I0	0.066
I96	кан.Котур-Булак	Средн.	2.25	3.62	5.45	7.40	5.I7	2.83	I.67	I.59	I.39	I.66	I.67	0.50	2.93
	Всего по 4 каналам	Средн.	3.4I	4.03	6.52	8.48	6.24	3.90	2.73	2.63	2.43	2.7I	2.73	I.57	3.95
			р.Чу от границы КазССР до поста с.Благовещенское												
I97	кан.Колос	Средн.	нб	нб	0.46	I.II	2.20	I.67	I.60	I.99	I.70	I.32	0.25	нб	I.02
I98	кан.Шортюбинский	Средн.	нб	нб	0.II	нб	0.08I	0.77	4.00	4.34	2.66	I.I5	нб	нб	I.09
I99	кан.Циндарин	Средн.	нб	нб	нб	0.3I	0.49	0.4I	0.77	0.83	0.48	нб	нб	нб	0.27
200	кан.Вандагон	Средн.	нб	нб	нб	0.II	нб	0.20	0.22	0.25	0.I9	нб	нб	нб	0.08
20I	кан.Чуйский I	Средн.	нб	нб	нб	0.I5	0.23	0.I4	0.I6	0.I6	0.0I5	нб	нб	нб	0.07
202	кан.Чуйский II	Средн.	нб	нб	нб	нб	0.78	0.I6	0.I6	0.I6	0.I2	нб	нб	нб	0.I2
203	кан.Георгиевский	Средн.	нб	нб	I.59	I0.3	I0.5	I3.5	I6.6	I5.9	II.7	6.45	нб	нб	7.2I
	Всего по 7 каналам	Средн.	нб	нб	2.I6	I2.0	I4.3	I6.9	23.5	23.6	I6.9	8.92	0.25	нб	9.88
			р.Чу от поста с.Благовещенское до поста с.Ташуткуль												
204	кан.Благовещенское	Средн.	нб	нб	нб	I.23	I.47	I.34	I.29	I.26	0.75	0.064	нб	нб	0.62
205	кан.Уйдыгу	Средн.	нб	нб	0.76	I.25	I.20	I.30	I.54	I.58	I.20	I.00	0.25	нб	0.85
206	кан.Акчатоган	Средн.	0.064	0.2I	0.I5	I.II	2.22	3.07	3.55	3.68	2.46	нб	нб	нб	I.38
	Всего по 3 каналам	Средн.	0.064	0.2I	0.9I	3.59	4.89	5.7I	6.38	6.52	4.4I	I.06	0.25	нб	2.83
			р.Чу от поста с.Ташуткуль до поста свх им.Амангельды												
207	кан.Левобережный	Средн.	2.26	I.05	I.I8	7.00	I2.8	I2.3	I4.2	I2.7	I0.9	6.94	3.60	нб	7.06
208	кан.Правобережный	Средн.	I.57	I.05	I.26	9.I0	I4.4	I3.5	I6.4	I4.2	9.6I	5.87	3.I5	нб	7.5I
209	кан.Чуйский сахарный з-д	Средн.	нб	нб	нб	нб	нб	0.080	0.055	0.077	нб	нб	нб	нб	0.0I8
2I0	кан.Кокжилек	Средн.	нб	нб	нб	0.89	2.52	2.90	2.69	2.50	I.I6	I.0I	нб	нб	I.I4
2II	кан.Байназар	Средн.	нб	нб	нб	3.I9	8.98	I0.2	I3.I	7.75	I.99	I.I8	нб	нб	3.88
	Всего по 5 каналам	Средн.	3.83	2.I0	2.44	20.2	38.7	39.0	46.4	37.2	23.7	I5.0	6.75	нб	I9.6
			р.Чу от поста свх им.Амангельды до поста с.Уланбель												
2I2	кан.Алайгир	Средн.	нб	нб	нб	I.00	I.2I	I.5I	I.33	I.06	0.65	0.64	нб	нб	0.62
2I3	кан.Акик	Средн.	нб	нб	нб	I.30	I.62	2.66	3.38	2.24	0.52	0.I9	нб	нб	0.99
2I4	кан.Коктюренский лесхоз	Средн.	нб	нб	нб	9.48	I8.0	22.I	8.80	3.83	нб	нб	нб	нб	5.I8
	Всего по 3 каналам	Средн.	нб	нб	нб	II.8	20.8	26.3	I4.8	7.I3	I.I7	0.83	нб	нб	6.90
			р.Курагаты от истока до поста ж.-д.ст.Аспара												
2I5	кан.Восток	Средн.	нб	нб	нб	нб	0.80	I.02	I.20	0.80	0.80	нб	нб	нб	0.38
			р.Кара-Кистак от поста с.Каменка до устья												
2I6	кан.Ботбай	Средн.	нб	нб	0.050	0.22	0.65	0.94	I.I6	I.08	0.88	0.64	0.50	нб	0.5I
2I7	кан.Ак-Назар	Средн.	нб	нб	0.25	I.I7	I.I0	I.85	I.58	0.99	0.77	0.66	нб	нб	0.70
	Всего по 2 каналам	Средн.	нб	нб	0.30	I.39	I.75	2.79	2.74	2.07	I.65	I.30	0.50	нб	I.2I
			р.Мерке от поста зимовье Улбутуй до устья												
2I8	кан.МТТ	Средн.	нб	нб	нб	0.35	I.I5	2.I4	3.58	3.37	3.29	0.58	0.35	нб	I.23
2I9	кан.Чон(новый)	Средн.	нб	нб	нб	0.66	I.25	I.4I	I.43	I.64	I.52	I.I6	нб	нб	0.76
220	кан.Чон(старый)	Средн.	нб	0.I5	0.27	нб	нб	нб	0.75	0.I5	нб	но	но	нб	0.II
22I	кан.Тескен	Средн.	нб	нб	0.023	0.32	0.63	I.04	I.I2	I.02	0.60	0.33	0.I3	нб	0.43
	Всего по 4 каналам	Средн.	нб	0.I5	0.29	I.33	3.03	4.59	6.88	6.I6	5.4I	2.07	0.48	нб	2.53
			р.Аспара от поста ПГТ Гранитогорск до устья												
222	кан.Чон	Средн.	нб	0.50	0.35	I.03	I.30	3.35	3.40	I.38	0.84	нб	нб	нб	I.0I
223	кан.Мальбай	Средн.	нб	нб	нб	0.I9	I.36	3.3I	4.83	4.43	2.I0	I.39	нб	нб	I.47
224	кан.Аспаринский	Средн.	нб	нб	0.32	0.27	0.49	0.36	I.73	0.I0	нб	нб	0.84	нб	0.34
	Всего по 3 каналам	Средн.	нб	0.50	0.67	I.49	3.I5	7.02	9.96	5.9I	2.94	I.39	0.84	нб	2.82

ТАБЛИЦА СРЕДНИХ МЕСЯЧНЫХ РАСХОДОВ ВОДЫ ПО КАНАЛАМ, КОЛЛЕКТОРАМ И СБРОСАМ

№ поста	Название канала, коллектора и сброса	Декада	I	2	3	4	5	6	7	8	9	I0	II	I2	Средний годовой
			р.Талас от поста граница КАЗССР до поста с.Покровка												
225	кан.Капал	Средн.	нб	нб	нб	нб	0.069	0.I0	0.092	0.050	0.077	нб	нб	нб	0.032
226	кан.Тюйте	Средн.	нб	нб	нб	0.25	I.00	0.68	0.77	0.057	0.44	0.040	нб	нб	0.27
	Всего по 2 каналам	Средн.	нб	нб	нб	0.25	I.07	0.78	0.86	0.II	0.52	0.040	нб	нб	0.30
			р.Талас от поста с.Покровка до поста I км ниже плотины Джеимбет												
227	кан.Кок	Средн.	нб	нб	нб	0.030	0.27	0.36	0.34	0.27	0.25	нб	нб	нб	0.I3
228	кан.Сенкебай	Средн.	2.24	нб	2.77	4.43	I2.3	I8.9	22.2	20.3	I6.6	8.I2	6.94	0.92	9.64
229	кан.Левобережный	Средн.	0.I4	нб	0.I5	0.I4	0.I8	0.I5	0.20	0.I5	0.I4	0.I7	0.20	0.055	0.I4
230	кан.Кунту	Средн.	нб	нб	0.30	0.30	0.85	I.47	I.3I	I.58	I.06	0.30	0.093	нб	0.6I
23I	кан.Сатуалды	Средн.	нб	нб	нб	0.I8	0.69	I.22	0.39	I.09	0.54	0.39	0.I6	0.34	0.42
232	кан.Самбет	Средн.	нб	нб	0.23	0.I5	0.56	0.86	0.80	0.89	0.52	нб	0.32	0.I3	0.37
233	кан.Байзак	Средн.	нб	нб	0.56	0.32	0.66	2.I4	I.85	2.50	I.67	нб	0.58	I.24	0.96
234	кан.Темироек правый №57	Средн.	нб	нб	0.08I	0.53	0.74	I.I0	0.73	I.58	0.89	нб	нб	нб	0.47
235	кан.Джеимбет	Средн.	нб	нб	нб	0.27	2.37	2.60	I.95	I.84	2.26	2.76	I.69	нб	I.3I
236	кан.Тюрекельды I	Средн.	0.I4	нб	0.092	I.23	6.73	8.8I	I0.2	8.05	6.95	0.80	I.I3	0.I8	3.69
237	кан.Спиртзавод "Пригородный"	Средн.	нб	нб	нб	0.035	0.090	0.I5	0.I3	0.I2	0.072	0.026	нб	нб	0.052
238	кан.Спиртовый к-т, г.Джамбул	Средн.	нб	нб	нб	нб	нб	нб	нб	0.090	0.I6	0.20	0.3I	0.I9	0.079
	Всего по I2 каналам	Средн.	2.52	нб	4.I8	7.62	25.4	37.8	40.I	38.5	3I.I	I2.8	II.4	3.06	I7.9
			р.Талас от поста I км ниже плотины Джеимбет до устья												
239	кан.Джумабек	Средн.	0.37	нб	0.040	0.25	нб	0.I6	нб	нб	нб	0.59	I.57	нб	0.25
240	кан.Казахбай	Средн.	0.52	нб	0.I0	0.3I	нб	0.28	нб	нб	нб	0.27	0.33	0.20	0.I7
24I	кан.Буребай I	Средн.	I.06	0.20	0.47	0.25	нб	нб	нб	нб	нб	нб	нб	0.42	0.20
242	кан.Буребай II	Средн.	0.54	0.II	0.2I	0.070	нб	нб	нб	нб	нб	нб	I.00	0.42	0.20
243	кан.Джадык	Средн.	I.II	0.28	0.30	0.I6	нб	нб	нб	нб	нб	0.32	0.040	0.72	0.24
244	кан.Кызылжар	Средн.	нб	нб	0.6I	0.32	нб	нб	нб	нб	нб	нб	нб	нб	0.078
	Всего по 6 каналам	Средн.	3.60	0.59	I.73	I.36	нб	0.44	нб	нб	нб	I.I8	2.94	I.76	I.I3
			р.Асса от поста к.-д.ст Маймак до поста с.Бийлюколь												
245	кан.Раис	Средн.	нб	нб	0.42	0.I5	I.50	3.00	2.83	2.80	2.66	I.25	0.78	нб	I.28
246	кан.Асса-Талас	Средн.	3.I2	4.I0	3.I9	0.55	0.I7	нб	нб	0.66	2.02	4.03	4.66	5.80	2.I0
247	кан.Исмаил	Средн.	нб	нб	0.I0	0.64	I.40	3.24	3.0I	2.65	2.38	I.2I	0.45	нб	I.26
248	кан.Молдыбай	Средн.	нб	0.I3	0.35	0.36	0.35	0.29	0.2I	0.I5	0.060	нб	нб	нб	0.I6
249	кан.Башакай	Средн.	нб	нб	нб	нб	0.22	0.24	0.29	0.I9	0.II	0.0I0	нб	нб	0.088
250	кан.Тюлек	Средн.	нб	нб	нб	0.050	0.080	0.I3	0.090	0.080	0.I0	0.050	нб	нб	0.048
25I	кан.Кызыл-Мейрам	Средн.	нб	0.040	0.27	0.46	I.I5	I.56	I.77	I.46	0.92	0.47	нб	нб	0.68
252	кан.Кошан	Средн.	0.090	0.I0	0.24	0.I3	0.24	0.68	0.58	0.57	0.54	0.I8	0.23	нб	0.30
253	кан.Куват	Средн.	нб	нб	0.30	0.28	0.40	0.89	0.7I	0.68	0.60	0.3I	0.27	нб	0.37
254	кан.Тавко	Средн.	нб	нб	нб	нб	0.2I	0.I9	0.I3	0.I2	0.I0	0.070	нб	нб	0.069
255	кан.Джамбул	Средн.	нб	0.48	0.53	0.2I	0.080	0.49	0.60	0.30	0.32	0.27	0.22	нб	0.29
	Всего по II каналам	Средн.	3.2I	4.85	5.40	2.83	5.80	I0.7	I0.2	9.66	9.8I	7.85	6.6I	5.80	6.89
			р.Асса от поста с.Бийлюколь до устья												
256	кан.Саза	Средн.	нб	нб	0.84	I.08	I.80	I.37	I.79	2.20	2.I8	2.8I	I.76	нб	I.32
			р.Терс от истока до поста с.Бурно-Октябрьское												
257	кан.Тара-Куль	Средн.	нб	нб	нб	нб	0.080	0.25	0.28	0.27	нб	нб	нб	нб	0.073
258	кан.Любимовский	Средн.	нб	нб	нб	нб	0.27	0.63	0.090	0.58	нб	нб	нб	нб	0.I3
259	кан.Тихий	Средн.	нб	нб	нб	0.I3	0.26	0.63	0.8I	0.68	0.45	нб	нб	нб	0.25
260	кан.Бектырмыз	Средн.	нб	нб	нб	нб	0.002	0.57	0.I0	0.II	0.070	нб	нб	нб	0.07I
	Всего по 4 каналам	Средн.	нб	нб	нб	0.I3	0.6I	2.08	I.28	I.64	0.52	нб	нб	нб	0.52
			р.Коксай от истока до устья												
26I	кан.Кок-Сай	Средн.	нб	нб	нб	0.096	0.62	I.3I	2.24	I.05	0.84	0.29	нб	нб	0.54
			р.Таңды от поста г.Каратау до устья												
262	кан.Кок-Уюк	Средн.	нб	нб	0.060	0.23	0.030	нб	нб	нб	нб	нб	нб	нб	0.027
263	кан.Мын-Чугур	Средн.	нб	нб	нб	0.040	0.27	0.28	0.30	0.22	нб	нб	нб	нб	0.092
264	кан.Таңды	Средн.	нб	нб	нб	нб	0.I8	0.II	0,I0	нб	0.22	нб	нб	нб	0.05I
265	кан.Актоган	Средн.	нб	нб	I.95	I.2I	0.32	нб	нб	нб	нб	нб	нб	нб	0.29
	Всего по 4 каналам	Средн.	нб	нб	2.0I	I.48	0.80	0.39	0.40	0.22	0.22	нб	нб	нб	0.46
			р.Коктал от поста ниже устья р.Карашик до устья												
266	кан.Кызыл-Дарбаза	Средн.	нб	нб	0.30	0.39	нб	нб	нб	нб	нб	нб	нб	нб	0.058
267	кан.Байтаз	Средн.	нб	нб	0.64	0.83	нб	нб	нб	нб	нб	нб	нб	нб	0.I2
268	кан.Мечеть	Средн.	нб	нб	0.28	0.52	0.090	нб	нб	нб	нб	нб	нб	нб	0.074
	Всего по 3 каналам	Средн.	нб	нб	I.22	I.74	0.090	нб	нб	нб	нб	нб	нб	нб	0.25
			р.Шабакты от истока до устья												
269	кан.Кара-Тоган	Средн.	нб	нб	нб	нб	0.76	2.28	2.84	I.55	0.57	нб	нб	нб	0.67
270	кан.Тас-Арык	Средн.	нб	нб	0.I9	0.00	I.54	I.I3	0.28	0.I9	0.070	0.28	нб	нб	0.30
27I	кан.Подводящий	Средн.	0.43	0.59	6.68	I.80	нб	нб	нб	нб	нб	нб	нб	нб	0.79
	Всего по 3 каналам	Средн.	0.43	0.59	6.87	I.80	2.30	3.4I	3.I2	I.74	0.64	0.28	нб	нб	I.76
			р.Беркуты от поста аул №4 до устья												
272	кан.Беркуты нижний	Средн.	нб	нб	0.66	0.59	0.52	0.32	0.060	0.040	0.020	0.20	0.I9	нб	0.22
273	кан.Беркуты подводящий	Средн.	0.33	I.32	0.I7	нб	нб	нб	нб	нб	нб	нб	нб	0.26	0.I7
	Всего по 2 каналам	Средн.	0.33	I.32	0.83	0.59	0.52	0.32	0.060	0.040	0.020	0.20	0.I9	0.26	0.39