Государственный комитет СССР по гидрометеорологии и контролю природной среды

КАЗАХСКОЕ РЕСПУБЛИКАНСКОЕ УПРАВЛЕНИЕ
ПО ГИДРОМЕТЕОРОЛОГИИ И КОНТРОЛЮ ПРИРОДНОЙ СРЕДЫ

ГОСУДАРСТВЕННЫЙ ВОДНЫЙ КАДАСТР

ЕЖЕГОДНЫЕ ДАННЫЕ О РЕЖИМЕ И РЕСУРСАХ ПОВЕРХНОСТНЫХ ВОД СУШИ

1983 г.

Часть 1. Реки и каналы
Часть 2. Озера и водохранилища

Том V

Выпуск 3

(Бассейны рек Сырдарьи, Чу и Талас)

ЧИМКЕНТ 1985

67

Гидрол. отчет,
т. 5, в. 3 за 1983 г.

9.01.92 Смольников

ГОСУДАРСТВЕННЫЙ КОМИТЕТ СССР ПО ГИДРОМЕТЕОРОЛОГИИ И КОНТРОЛЮ ПРИРОДНОЙ СРЕДЫ

КАЗАХСКОЕ РЕСПУБЛИКАНСКОЕ УПРАВЛЕНИЕ
ПО ГИДРОМЕТЕОРОЛОГИИ И КОНТРОЛЮ ПРИРОДНОЙ СРЕДЫ

ГОСУДАРСТВЕННЫЙ ВОДНЫЙ КАДАСТР

Раздел 1. ПОВЕРХНОСТНЫЕ ВОДЫ

Серия 2. Ежегодные данные

ЕЖЕГОДНЫЕ ДАННЫЕ О РЕЖИМЕ И РЕСУРСАХ
ПОВЕРХНОСТНЫХ ВОД СУШИ

1983 г.

Часть 1. Реки и каналы

Часть 2. Озера и водохранилища

Том V

Выпуск 3

(Бассейны рек Сырдарьи, Чу и Талас)

ЧИМКЕНТ 1985

Госкомгидромет
Инв. № 67

УДК 556.5.043(058)

© Казахское республиканское управление по гидрометеорологии и контролю природной среды, 1985

ЕЖЕГОДНЫЕ ДАННЫЕ О РЕЖИМЕ И РЕСУРСАХ ПОВЕРХНОСТНЫХ ВОД СУШИ

1983 г.

Т.У Выпуск 3

Части I и 2

Ответственный редактор В.Д.Жукова

Подписано к печати 19.02.85 Формат бум.л.70x108/8 Бум.картографич.
Печать офсетная Усл. печ.л.32,4 Уч.-изд.л.36,9 Тир.160 экз. Зак.№ 297
Цена 2 р. 20 к.

Фабрика офсетной печати ВНИИГМИ-МЦД, 249020 г.Обнинск, ул.Королёва, 6
Казахское УГКС, 486050 г.Чимкент, Свердлова 44

О Г Л А В Л Е Н И Е

		Стр.
Предисловие		4
Принятые сокращения		4
Схема деления издания "Ежегодные данные о режиме и ресурсах поверхностных вод суши" на тома и выпуски		5
Алфавитный список рек, каналов, водохранилищ и озер, сведения по которым помещены в настоящем выпуске		6
Схема расположения гидрологических постов		7

ЧАСТЬ I. РЕКИ И КАНАЛЫ

Таблица I.1	Список постов на реках и каналах, сведения по которым помещены в настоящем выпуске	9
Обзор режима рек		I4
Таблица I.2	Уровень воды	I5
Таблица I.3	Расход воды	59
Таблица I.4	Оценка надежности подсчета стока воды	I00
Таблица I.6	Заборы и сбросы воды по длине рек	I05
Таблица I.7	Русловые водные балансы	I09
Таблица I.8	Ресурсы поверхностных вод	II2
Таблица I.9	Мутность воды	II4
Таблица I.10	Расходы взвешенных и влекомых наносов	II8
Таблица I.11	Гранулометрический состав и плотность наносов	I23
Таблица I.12	Температура воды	I30
Таблица I.13	Толщина льда и высота снега на льду	I37
Таблица I.14	Ледовые явления на участке поста	I4I

ЧАСТЬ 2. ОЗЕРА И ВОДОХРАНИЛИЩА

Таблица 2.I	Список постов на озерах и водохранилищах, сведения по которым помещены в настоящем выпуске	I47
Таблица 2.2	Местоположение пунктов наблюдений на акватории озер и водохранилищ	I50
Обзор режима озер и водохранилищ		I52
Таблица 2.3	Уровень воды на постах	I53
Таблица 2.6	Температура воды у берега	I57
Таблица 2.7	Температура воды поверхностного слоя на акватории водоемов	I59
Таблица 2.8	Температура воды на различных глубинах	I6I
Таблица 2.9	Теплосодержание водной массы	I63
Таблица 2.I0	Ледовые явления на участке поста	I65
Таблица 2.II	Толщина льда и высота снега на льду у берега	I67
Таблица 2.I2	Толщина льда и высота снега на льду по ледовым профилям	I69
Таблица 2.I3	Водный баланс	I7I
Таблица 2.I4	Повторяемость ветра различной скорости и направления	I74
Таблица 2.I5	Высота и период волн при различной скорости и направлении ветра	I76
ПРИЛОЖЕНИЕ:	Список каналов, коллекторов и сбросов	I78
	Схемы расположения водозаборов и сбросов	I82
	Исправления и дополнения к предыдущим изданиям	I86

ПРЕДИСЛОВИЕ

Публикуемая часть Государственного водного кадастра (ГВК) состоит из трех разделов: I.Поверхностные воды; 2.Подземные воды; 3.Использование вод.Каждый из этих разделов,в свою очередь,подразделяется на следующие серии:

I.Каталожные данные (по разделу "Поверхностные воды" на первом этапе каталогом будет служить ранее изданный справочник "Ресурсы поверхностных вод СССР, ч.I.-Гидрологическая изученность" и издаваемый ежегодно "Справочник Гидрометфонда СССР, ч.3 - Гидрология суши").

2. Ежегодные данные.

3. Многолетние данные(издаются I раз в 5 лет). Серия 2 раздела "Поверхностные воды" включает 4 издания: "Ежегодные данные о режиме о ресурсах поверхностных вод суши","Ежегодные данные о качестве поверхностных вод суши","Ежегодные данные о селевых потоках", "Ежегодные данные о режиме и качестве вод морей и морских устьев рек".

Настоящий ежегодник,издаваемый начиная с материалов 1978 года,является продолжением прежнего издания "Гидрологический ежегодник" и состоит из двух частей. В части I "Реки и каналы" публикуются данные стандартных гидрологических наблюдений на реках и приравненных к ним каналах за уровнем и температурой воды,Состоянием водного объекта,толщиной льда,стоком воды и наносов,суммарные объемы заборов и сбросов воды,сведения о русловых водных балансах по участкам рек с интенсивным использованием для нужд народного хозяйства,о ресурсах поверхностных вод и их использовании (по бассейнам).

В части 2 "Озера и водохранилища" публикуются данные стандартных гидрологических наблюдений на озерах и водохранилищах(на береговых постах и на акватории водоемов) за уровнем и температурой воды,состоянием водного объекта,тольщиной льда,а также теплозапасы и водный баланс водоемов.

Данные наблюдений за уровнем на водохранилище публикуются во второй части.

Данные о химическом составе воды(качество вод) и о селевых потоках публикуются в других изданиях ГВК.

В состав ежегодника,по просьбе потребителей,включены сведения о водных ресурсах,русловых водных балансах и водопользовании,повышен уровень обобщения данных об уровнях,расходах воды,ледовых явлениях.

Формы отдельных таблиц несколько изменены с учетом требований технологии их получения на ЭВМ.

С целью сокращения объема ежегодника некоторые ранее опубликованные исходные данные и материалы специальных наблюдений(измеренные расходы воды и наносов) исключены из ежегодника.

В настоящем выпуске ежегодника опубликованы результаты гидрологических наблюдений,выполненных на водных объектах станциями и постами Казахского УГКС,а также сведения о заборах воды из водных объектов и сбросах воды в них по данным учета водопользования,полученным от органов Минводхоза СССР(таблица I.6).

В приложении,помещенном после 2 части "Ежегодных данных",приведены сведения отдельно по каждому каналу и сбросу в виде среднемесячных величин.

Начиная с 1981 года публикация данных Государственного водного кадастра осуществляется по единому территориальному делению основанному на административно бассейновом принципе.В качестве основного уровня обобщения кадастровой информации принята союзная республика.Каждой союзной республике соответствует отдельный том изданий кадастра.

Нумерация томов осуществляется в порядке перечисления союзных республик в Конституции СССР.Внутри томов материалы компонируются по бассейновому принципу.

Для удобства потребителей после предисловия помещена таблица территориального деления изданий ГВК и номенклатура изданий принятая в настоящее время и существующая до 1981 года.

Ежегодные данные составили:

I. ГМО Джамбул - начальник ОГУВ т.Попова В.П.

2. ГМО Чимкент - начальник ОГУВ т.Муминов А.А.

3. ГМБ Кзыл-Орда - и.о.инженера Викторова А.А.

Проверка ,монтаж,подготовка к печати и печать "Ежегодных данных" произведена в ГМО Чимкент группой по подготовке к изданию материалов гидрологических наблюдений инженером Путятиной О.Ф.,ст.техником Красновой Л.Р., и техником Керносовой В.А. Часть 2 "Ежегодных данных" подготовлена к печати инженером Путятиной О.Ф. Таблицы I.6 и I.7 подготовлены к печати ст.инженером ОГУВ УГКС Марковой З.Г. Ответсвенный редактор Кукова В.Д.

ПРИНЯТЫЕ СОКРАЩЕНИЯ

В ежегодных данных приняты следующие общие для всех таблиц условные обозначения:

абс - абсолютный; БС - Балтийская система высот; вдхр - водохранилище; вып.- выпуск; высш.- высший; г.- город;год; гидроствор - гидрометрический створ; ГЭС - гидроэлектрическая станция; ж.-д.ст. - железнодорожная станция; зим.- зимовье; им.- имени; кан. - канал; клх - колхоз; л.- левый приток;низш.- низший; оз.- озеро; пос.- посёлок; пгт - поселок городского типа; прот.- протока; п.- правый приток; р.- река; руч.- ручей; рзд - разъезд; с.-селение,село; свх - совхоз; средн.- средний; ст. - станция; Т.- том; уроч.- урочище; уч.- участок; усл. - условный.

ГГИ - Государственный гидрологический институт
ГМО - Гидрометеорологическая обсерватория
ГМБ - Гидрометеорологическое бюро
ГМФ - Гидрометфонд СССР
Госкомгидромет - Государственный комитет СССР по гидрометеорологии и контролю природной среды
ММиВХ - Министерства мелиорации и водного хозяйства
УГКС - Управление по гидрометеорологии и контролю природной среды
УОС - Управление оросительной системы

СХЕМА ДЕЛЕНИЯ ИЗДАНИЯ „ЕЖЕГОДНЫЕ ДАННЫЕ О РЕЖИМЕ И РЕСУРСАХ ПОВЕРХНОСТНЫХ ВОД СУШИ“ НА ТОМА И ВЫПУСКИ

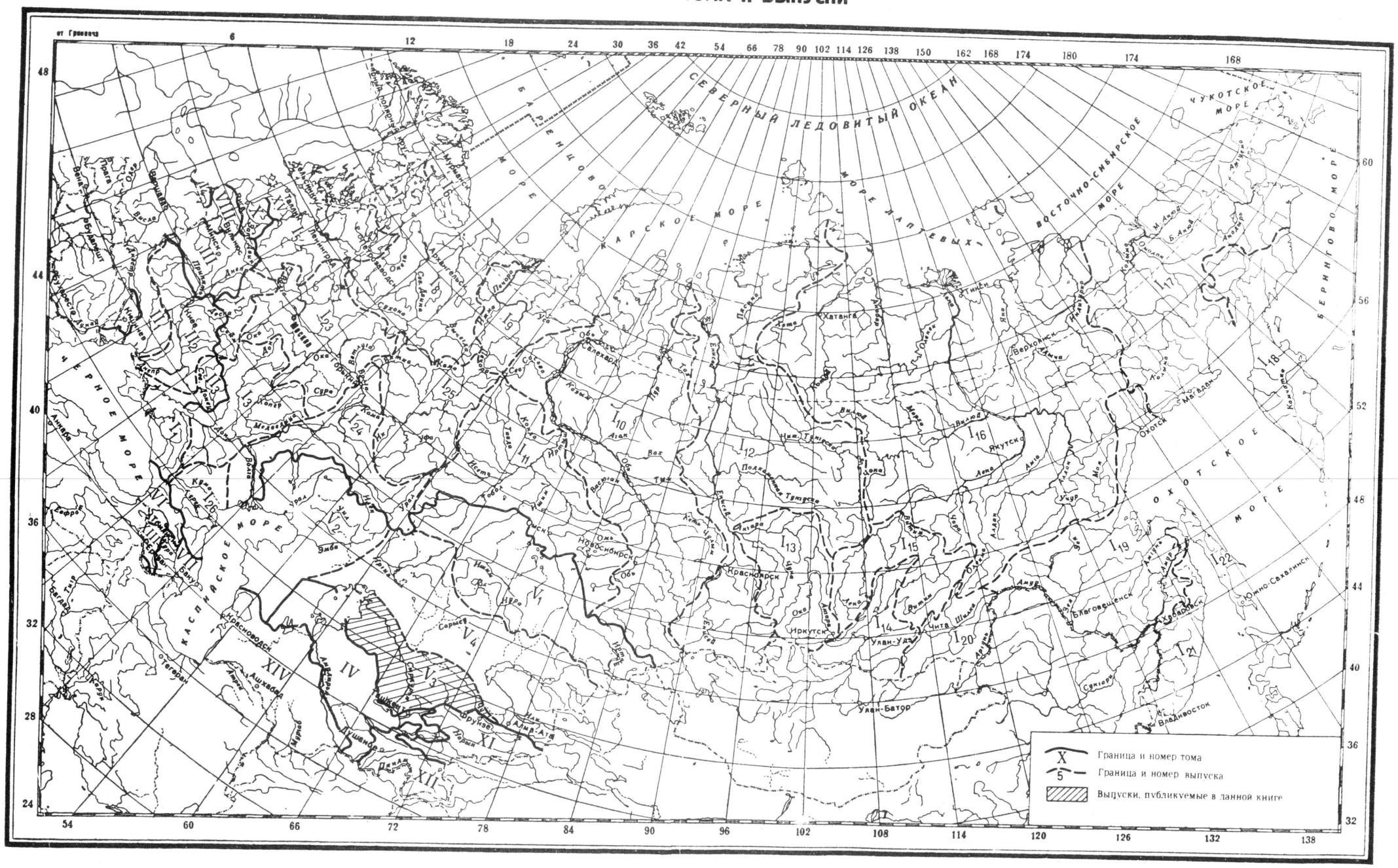

Алфавитный список рек, каналов, водохранилищ и озер, сведения по которым помещены в настоящем выпуске

Название водного объекта	Куда впадает, принадлежит бассейну	Номер по списку постов
1	2	3
Акмечеть,см.Акмозейсай	–	–
Акмозейсай, р.	р.Эрмекбадам (л)	39
Аксу, р.	р.Арысь (л)	30,31
Аксумбе, р.	теряется в 3,0 км северо-восточнее род.Шошкабулак	85
Актобе, р.	не доходит до р.Сырдарья (п)	62
Актюбе,см.Актобе	–	–
Алмалы, р.	р.Каттабугунь (л)	5I
Аристанды, р.	р.Аксай (п), Шаян I (п)	55
Арстанды,см.Аристанды	–	–
Арыстанды,см.Аристанды	–	–
Арыс,см.Арысь	–	–
Арысь, р.	р.Сырдарья (п)	20–22
Аспара, р.	р.Курагаты (п)	82
Асса, р.	оз.без названия	92
Ашилган, р.	р.Сырдарья (п)	63
Бадам, вдхр	р.Бадам	04
Бадам, р.	р.Арысь (л)	35–37
Бадам,см.Сасыксай	–	–
Бадамсай,см.Бадам	–	–
Баилдыр,см.Баялдыр	–	–
Байзсай,см.Сасыксай	–	–
Балабугунь, р.	р. Бугунь (л)	52,53
Балды-Берек,см.Болдыбрек	–	–
Балдыбрек,см.Болдыбрек	–	–
Балдыргенсай,см.Ашилган	–	–
Балыксу,см.Балакши	–	–
Балыктысу,см.Балакши	–	–
Балыкчи,см.Балакши	–	–
Балыкши, р.	р. Арысь (п)	25
Баралдай,см.Боралдай	–	–
Баялдыр, р.	р.Карашик (п)	60
Беркара, р.	оз.Бийлюколь	96
Беркуты, р.	теряется у клх Карла Маркса	I00
Бийлюколь, оз.	вытекает р.Асса	06
Болдабрек,см.Болдыбрек	–	–
Болдыбрек, р.	р.Сайрам (п)	45,46
Боралдай, р.	р.Арысь (п)	33,34
Боролдай,см.Боралдай	–	–
Бугунь,вдхр	р.Бугунь	03
Бугунь, р.	оз.Кумколь	49
Бургулюк, р.	р.Акмозейсай (п)	40
Бурджар,см. Буржар	–	–
Буржар, р.	р.Бадам (п)	48
Бурулдай,см. Боралдай	–	–
ГЭС, кан.(р.Мерке)	–	8I
Джебоглы,см.Жебаглысу	–	–
Джебоглысу,см. Жебаглысу	–	–
Джельбулаксай,см.Келес	–	–
Жанысай, р.	теряется в 2,7 км северо-восточнее Ивановки	7I
Жебаглысу, р.	р.Арысь (л)	23
Жельбулаксай,см.Келес	–	–
Жилаганата,см.Актобе	–	–
Икансу, р.	не доходит до р.Сырдарья (п)	57
Кантаг,см.Карашик	–	–
Кантаг-Карачик,см.Карашик	–	–
Канташ,см.Карашик	–	–
Каракистак,см.Каракыстак	–	–
Каракшитак,см.Каракыстак	–	–
Караконыз, р.	р. Чу (п)	70
Каракунуз,см.Караконыз	–	–
Кара-Кунузка,см.Караконыз	–	–
Каракыстак, р.	р.Курагаты (п)	79
Караозек,протока р.Сырдарьи	р.Сырдарья (п)	I4,I5
Кара-Узяк,см.Караозек	–	–
Караунгур,см.Сарыбулак	–	–
Карачик,см.Карашик	–	–
Карашик, р.	оз.Текеколь	58,59
Куршукан,см.Актобе	–	–
Карой,см.Карашик	–	–

Название водного объекта	Куда впадает, принадлежит бассейну	Номер по списку постов
1	2	3
Каскасу, р.	р.Сайрам (л)	44
Каттабугунь, р.	р.Бугунь (п)	50
Келес, р.	р.Сырдарья (п)	I6–I8
Кельтемашат, р.	р.Машат (п)	28
Кокбулак, р.	р.Арысь (п)	26
Кокдунен, р.	бас.р.Курагаты (л)	78
Кокоук,см.Кокбулак	–	–
Коксай, р.	теряется в 5,0 км восточнее с.Андреевка,бас.р.Терс	I02
Коктал, р.	оз.Ащи-Куль	98
Кулан, р.	р.Арысь (п)	24
Культоган,см.Мерке	–	–
Курагаты, р.	р. Чу (л)	76
Куркуреусу, р.	р.Асса (п)	93
Куруккелес, р.	р.Сырдарья (п)	I9
Майдантал,см.Ашилган	–	–
Макбель, р.	бас.р.Талас	90
Малая Арна,протока	р. Чу	69
Машат, р.	р.Арысь (л)	27
Мерке, р.	р.Курагаты (п)	80
Ранг, р.	междуречье Чу и Талас	84
Ранг-Озен, см.Ранг	–	–
Ргайты, р.	кан.Георгиевский (п)	72
Ргайты Западная,см.Ргайты	–	–
Сайрам, р.	р.Бадам (п)	4I,42
Сайрамсу,см.Сайрам	–	–
Сарыайгыр, р.	р.Сайрам (л)	43
Сарыбулак, р.	р.Арысь (п)	29
Сарымсаксай,см.Ашилган	–	–
Саспкасай, р.	р.Бадам (л)	47
Суганды, р.	р.Кокпатас,бас.р.Чу (п)	73
Сырдарья, р.	Аральское море	I-I3
Талас, р.	озеро без названия	86–89
Тамды, р.	оз.Джалангау-Куль	97
Тасарык,см.Баялдыр	–	–
Ташлаксай,см.Актобе	–	–
Ташуткульское вдхр	р. Чу	05
Терс, р.	р.Асса (л)	94
Теспе,см. Аксу	–	–
Узун-Машат,см. Машат	–	–
Улугур,см. Акмозейсай	–	–
Улькен-Кокбулак,см.Кокбулак	–	–
Улькун-Кокбулак,см.Кокбулак	–	–
Улькунь-Боролдай,см.Боралдай	–	–
Унгурлю, р.	–	74
Утеба,см.Машат	–	–
Ушбас, р.	оз.Кызылколь	I0I
Ушозен,см.Ашилган	–	–
Хантаги,см.Карашик	–	–
Хантаг-Карачик,см.Карашик	–	–
Хантак,см.Карашик	–	–
Чабакты,см.Шабакты	–	–
Чалдовар, р.	бас. р.Аспара	83
Чардаринское вдхр	р.Сырдарья	0I,02
Чокпак,см. Шокпак	–	–
Чокпар,см. Шокпар	–	–
Чу(Большая Арна), р.	оз.без названия юго-восточнее оз.Ащи-Куль	64-67
Чубарсу,см.Шубарсу	–	–
Шабакты, р.	теряется в 6,3 км севернее клх.им.Чапаева	99
Шалсу, р.	бас. р.Талас	9I
Шаян I, р.	р.Бугунь (п)	54
Шерт, р.	р.Ермаксу (п),кан.Бельарык (п) из р.Карашик	6I
Шокпак, р.	р.Терс (п)	95
Шокпар, р.	р.Кербулак (п),бас. р.Чу (п)	75
Шубарсу, р.	р.Арысь (л)	32
Шунгур, р.	р.Курагаты (л)	77
Эрмекбадам,р.	р.Бадам (п)	38
Юреката,см.Шерт	–	–

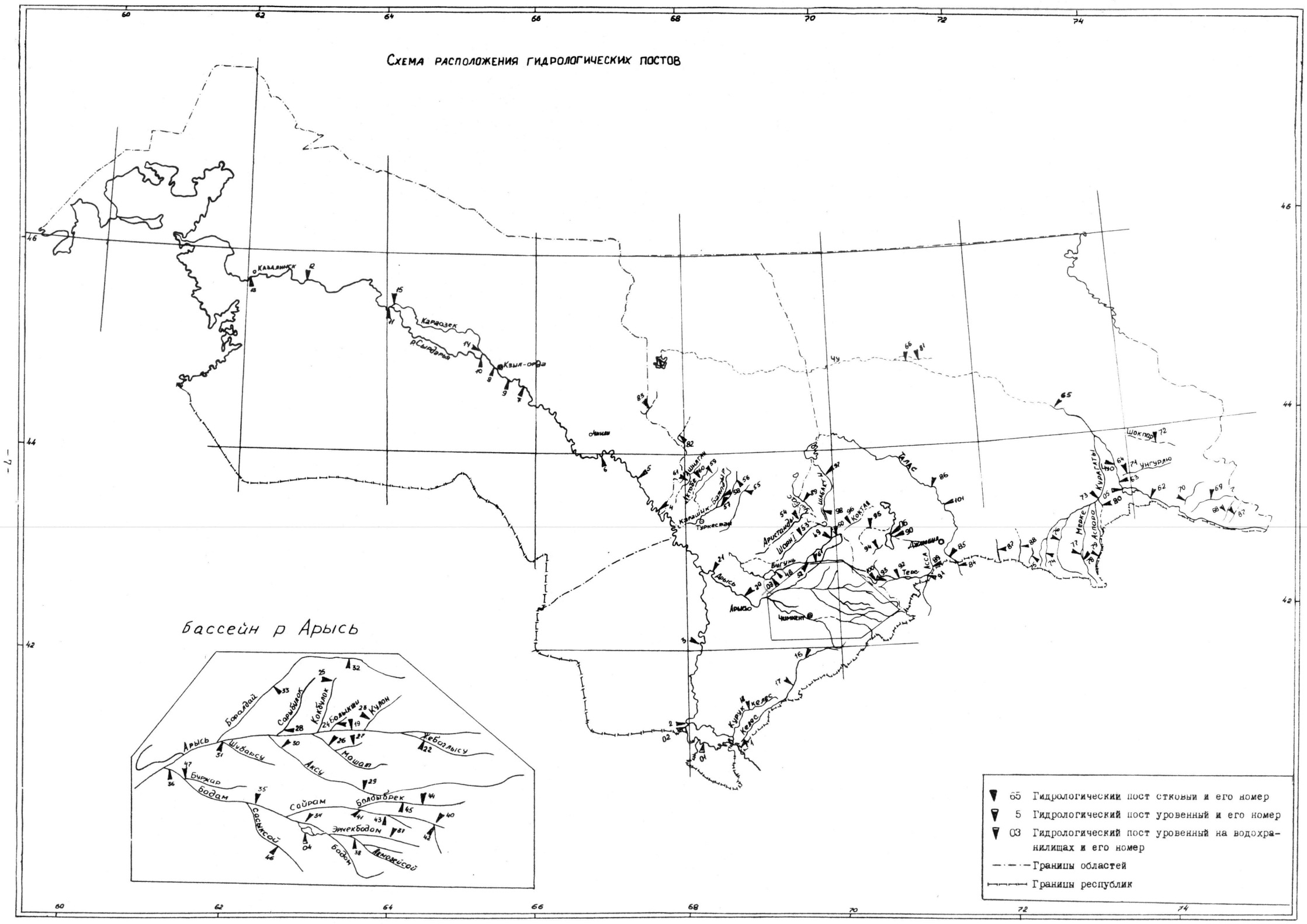
Схема расположения гидрологических постов
60
62
64
66
68
70
72
74
46
44
42
Кзыл-орда
Аральск
Арысь
Чимкент
Шокпар
Кумжиган
Кумжиган
Мерке
Асыката
Кокпек
Кокпек
Курык
Аксу
Шибаксу
Машат
Кокбулак
Сарыбулак
Бадам
Сайрам
Боралдай
Кулан
Жебсалысу
Бургар
Сасыксой
Энкебадам
Балдыбрек
Аманжасой
Карабулак
Карабулак
Аршалы
Шиели
Жалагаш
Жилас
Тогус
Ассы
Аягоз
Шингильдинский
Шингильдинский
Бугунь
Аршалы
Аршалы
Аршалы

Часть I

Реки и каналы

Таблица 1.1

Список постов на реках и каналах, сведения по которым помещены в настоящем выпуске

В ежегоднике принято называть гидрологическим постом пункт на водном объекте, оборудованный устройствами и приборами для проведения систематических гидрологических наблюдений.

Посты в списке размещены в порядке гидрологической схемы: в каждом бассейне сначала помещаются посты на главной реке (от истока до устья), затем – посты на её притоках в порядке их впадения (от истока к устью притока).

Две даты открытия даны для тех постов, водомерные устройства которых переносились в прошлые годы без сохранения непрерывности ряда уровенных наблюдений, причем первая дата указывает первоначальную дату открытия поста в данном пункте, а вторая, в скобках – дату последнего переноса водомерного устройства.

Две даты открытия указаны также и для постов, режим объектов которых существенно изменялся в результате искусственного регулирования.

В графе 14 приведены сведения о наличии и месте хранения материалов, не приведенных в настоящем ежегоднике.

В конце графы 15, для удобства пользования сведениями граф 10–14, повторены номера постов.

В графе 9 приняты следующие сокращенные обозначения систем высот: БС – Балтийская система высот. Обозначение, заключенное в скобки, указывает на пониженную точность определения высотной отметки.

абс.– принята абсолютная система высот, не приведенная к единной Балтийской системе.

усл.– условная система высот, принятая для данного поста.

В графе 14 таблицы использованы сокращения: ИРВ – измеренные расходы воды. ИРВН – измеренные расходы воды и взвешенных наносов. ХСВ – химический состав воды.

Таблица 1.1. Список постов на реках и каналах, сведения по которым помещены в настоящем выпуске

Номер поста	Название водного объекта	Код водного объекта	Местоположение (название) поста	Код поста	Расстояние от устья, км	Площадь водосбора, кв. км	Отметка нуля поста	
							высота, м	система высот
1	2	3	4	5	6	7	8	9
1	р.Сырдарья	II4I00001	Выше устья р.Келес	I6497	I732	-	42.56	усл.
2	"	II4I00001	Нижний бьеф Чардаринского водохранилища(гм.ст.Чардара)	I6031	I633	I74000	230.00	(БС)
3	"	II4I00001	свх Байракум	I6033	I509	-	206.00	БС
4	"	II4I00001	уч.Коктюбе	I6035	I28I	-	I77.00	усл.
5	"	II4I00001	ж.-д.ст.Аккум	I6036	II40	-	I63.00	БС
6	"	II4I00001	ж.-д.ст.Тюмень-Арык	I6037	996	2I9000	I54.00	"
7	"	II4I00001	рзд Кергельмес	I6039	804	-	I29.00	"
8	"	II4I00001	г.Кзыл-Орда	I604I	7I8	-	I22.00	"
9	"	II4I00001	пгт Тасбугет			-	I22.00	усл.
I0	"	II4I00001	ж.-д.ст.Караозек	I6042	684	-	II8.00	БС
II	"	II4I00001	пгт Джусалы	I6044	494	-	95.00	"
I2	"	II4I00001	свх Казалинский	I6045	292	-	75.00	"
I3	"	II4I00001	г.Казалинск	I6047	I8I	-	60.00	"
I4	р.Сырдарья,пр.Караозек	II4I0I97I	ж.-д.ст.Караозек	I6052	I87	-	II8.00	"
I5	то же	II4I0I97I	пгт Джусалы	I6053	0.8	-	94.95	"
I6	р.Келес	II4I0I490	с.Янги-Базар	I6308	205	292	742.32	абс.
I7	"	II4I0I490	с.Степное	I63I0	I45	I960	486.50	"
I8	"	II4I0I490	устье	I63I7	I.2	33I0	250.00	БС
I9	р.Куруккелес	II4I0I526	с.Куруккелес	I6622	48	2270	I.00	усл.
20	р.Арысь	II4I0I558	с.Корниловка	I63I9	326	860	602.I0	БС
2I	"	II4I0I558	ж.-д.ст.Арысь	I6326	I26	I3I00	222.23	"
22	"	II4I0I558	с.Шаульдер	I6327	25	I4700	I93.56	"
23	р.Жебаглысу	II4I0I559	с.Ново-Николаевка	I6328	I3	I72	I302.49	"
24	р.Кулан	II4I0I56I	с.Ванновка	I66I5	6.0	63.0	27.89	усл.
25	р.Балыкши(Балактысу)	II4I0I569	с.Балыкчи	I6332	0.9	I2.I	4.00	"
26	р.Кокбулак(Улькун-Кокбулак)	II4I0I570	с.Пистели	I6557	I5	76.0	7I6.28	БС
27	р.Машат	II4I0I58I	с.Антоновка	I6340	I4	52I	5.25	усл.
28	р.Кельтемашат	II4I0I586	с.Кельте-Машат	I6537	I2	26.0	8.00	"
29	р.Сарыбулак	II4I0I587	с.Сары-Булак	I6498	7.0	I20	8.00	"
30	р.Аксу(Теспе)	II4I0I592	с.Подгорное	I6350	52	462	8I2.20	БС
3I	р.Аксу	II4I0I592	с.Кызылкишлак	I6353	I0	744	406.26	"
32	р.Шубарсу(Чубарсу)	II4I0I602	с.Чубаровка	I6499	2.7	27I	4.00	усл.
33	р.Бородлай	II4I0I604	с.Васильевка	I6358	II4	II4	989.29	БС
34	"	II4I0I604	свх им.XXII Партсъезда	I6363	42	I460	434.24	"
35	р.Бадам	II4I0I640	с.Михайловка	I6372	94	586	642.93	"
36	"	II4I0I640	пост Кзылджарский № 2245	I6374	65	I970	7.50	усл.
37	"	II4I0I640	с.Обручевка	I6375	I.5	4370	3.00	"
38	р.Эрмекбадам	II4I0I642	клх им.Карла Маркса	I6376	2I	I7.5	I274.94	БС
39	р.Акмозейсай(Акмечеть)	II4I0I643	с.Скрепнево	I6380	2.0	76.I	8.00	усл.
40	р.Бургулюк	II4I0I644	с.Скрепнево	I6382	I.0	3I.5	8.00	"
4I	р.Сайрам	II4I0I653	Лесничество	I6500	64	I02	I2.00	"
42	"	II4I0I653	с.Блинково	I6390	42	468	I099.96	БС
43	р.Сарыайгыр	II4I0I656	Зимовье	I650I	3.2	66.7	I5.00	усл.
44	р.Каскасу	II4I0I659	с.Каскасу	I6393	0.4	I7.5	II65.86	БС
45	р.Болдыбрек	II4I0I662	у кордона Госзаповедника	I6395	32	86.0	I730.97	"
46	"	II4I0I662	с.Сахаровка	I6396	2I	I9I	I466.59	"
47	р.Сасыксай(Байсай)	II4I0I669	с.Сасык	I6399	30	I24	460.86	"
48	р.Буржар	II4I0I683	Сброс № 952	I6400	0.9	I85	-	-
49	р.Бугунь	II4I0I7II	Красный Мост	I640I	II5	2040	263.I8	БС
50	р.Каттабугунь	II4I0I7I2	с.Леонтьевка	I6404	40	268	573.77	"
5I	р.Алмалы	II4I0I7I5	с.Орловка	I6406	0.3	84.2	579.26	"
52	р.Балабугунь	II4I0I7I6	с.Глинково	I6408	I8	244	7.00	усл.
53	"	II4I0I7I6	с.Акбастау	I6623	4.0	345	4.00	"
54	р.Шаян I	II4I0I74I	в 3,3 км ниже устья р.Акбет	I64II	II0	485	470.39	БС
55	р.Аристанды	II4I0I753	свх Алгабас	I64I4	60	533	37I.89	"
56	канал	II4I0I753	свх Алгабас	I64I4	-	-	38I.88	"
57	р.Икансу	II4I0I794	рзд Икансу	I6423	37	I35	445.34	"
58	р.Карашик(Кантаг-Карачик)	II4I0I8I4	с.Хантаги	I6437	7I	342	497.85	"
59	р.Карашик	II4I0I8I4	с.Урангай	I6439	55	457	306.94	"
60	р.Баялдыр	II4I0I82I	пос.Баялдыр	I6450	I8	2I4	478.07	"
6I	р.Шерт(Юреката)	II4I0I84I	у выхода из гор	I6465	39	73.5	46.00	усл.
62	р.Актобе(Куршукан)	II4I0I848	с.Актобе	I6469	5I	27I	48.00	"
63	р.Ашилган(Майдантал)	II4I0I870	клх Майдантал	I6474	49	270	37I.77	БС
64	р.Чу	II4200I50	с.Благовещенское	I5368	846	22000	0.00	усл.
65	"	II4200I50	с.Ташуткуль	I5I25	802	26700	49I.4I	БС
66	"	II4200I50	г.Чу	I5I29	76I	27700	459.49	"
67	"	II4200I50	свх им.Амангельды	I5I30	640	39500	5.00	усл.
68	р.Чу(Большая Арна)	II4200I50	с.Уланбель	I5I34	429	67500	254.40	БС
69	р.Чу(Малая Арна)	II4200I50	с.Уланбель	I5245	35	-	254.88	"
70	р.Караконыз	II4200270	с.Караконыз	I5I59	I2	490	6.50	усл.
7I	р.Жанысай	II4200285	с.Кзылсай	I5I62	II	98.3	8.43	"
72	р.Ргайты	II4200315	с.Актас	I5I82	28	46I	87I.70	БС
73	р.Суганды	II4200377	с.Суганды	I52II	5.0	I60	890.60	"
74	р.Унгурлю	II4200424	с.Унгурлю	I522I	4.0	I04	728.58	"
75	р.Шокпар	II4200447	ст.Чокпар	I5222	35	332	724.02	"
76	р.Курагаты	II4200458	ж.-д.ст.Аспара	I5223	78	8980	496.79	"
77	р.Шунгур	II4200460	в I,0 км ниже устья р.Карабулак	I5224	2I	I09	8.00	усл.
78	р.Кокдунен	II4200465	Зимовка	I5227	I2	66.8	8.00	"
79	р.Каракыстак	II4200466	с.Каменка	I5228	22	566	8.00	"
80	р.Мерке	II4200493	зим.Улбутуй	I5233	54	505	I0I5.28	БС

Период действия число, месяц, год		Принадлежность поста	Номер таблиц подробных сведений	Наличие и место хранения или опубликации данных стандартных наблюдений, не приведенных в настоящем выпуске	Наличие и место хранения специализированных наблюдений	
открыт	закрыт					
10	11	12	13	14	15	
07.05.1976	действует	Каз УГКС	I.2-I.4, I.I2	ИРВ,ХСВ-ГМФ	I	
25.08.1959	"	то же	I.2-I.4, I.6-I.8, I.I2	ИРВ-ГМФ	2	
0I.I0.1952(I6.I0.1974)	"	"	I.2, I.I2		3	
I2.08.1974	"	"	I.2-I.4, I.I2-I.I4	ИРВ-ГМФ	4	
0I.07.1952(0I.II.1970)	"	"	I.2, I.I2		5	
25.I0.19I3(09.07.1926)	"	"	I.2-I.4, I.6-I.I0, I.I2-I.I4	ИРВН-ГМФ	6	
30.I2.196I	"	"	I.2-I.4, I.6-I.I0, I.I2-I.I4	ИРВН-ГМФ	7	
0I.05.19I0(0I.07.1932)	"	"	I.2-I.4, I.I2-I.I4	ИРВ-ГМФ	8	
- II.1980	"	"	I.2-I.4, I.6-I.8, I.I2-I.I4	ИРВ-ГМФ	9	
03.II.19I3	"	"	I.2-I.4, I.I2-I.I4	ИРВ-ГМФ	I0	
I5.02.196I	"	"	I.2-I.4, I.6-I.8, I.I2-I.I4	ИРВ-ГМФ	II	
20.08.1970	"	"	I.2-I.4, I.I2-I.I4	ИРВ-ГМФ	I2	
28.06.19II	"	"	I.2-I.4,I.6-I.8, I.I2-I.I4	ИРВ-ГМФ	I3	
03.II.19I3(24.05.1923)	"	"	I.2-I.4, I.I2-I.I4	ИРВ-ГМФ	I4	
3I.I0.19I3	"	"	I.2-I.4, I.I2-I.I4	ИРВ-ГМФ	I5	
0I.0I.1966	"	"	I.2-I.4, I.6, I.I2	ИРВ,ХСВ-ГМФ	I6	
05.04.1959(09.02.1963)	"	"	I.2-I.4, I.6, I.9-I.I2, I.I4	ИРВН,ХСВ-ГМФ	I7	
I6.I0.1970	"	"	I.2-I.4, I.6, I.9-I.I2, I.I4	ИРВН,ХСВ-ГМФ	I8	
20.03.1980	"	"	I.2-I.4, I.I2	ИРВН-ГМФ	I9	
0I.I2.1969	"	"	I.2-I.4, I.6-I.8, I.I2, I.I4	ИРВН,ХСВ-ГМФ	20	
02.0I.1927(0I.0I.1970)	"	"	I.2-I.4, I.6, I.7-I.I2, I.I4	ИРВН,ХСВ-ГМФ	2I	
26.I0.1904	"	"	I.2-I.4, I.6, I.I2, I.I4	ИРВ-ГМФ	22	
I0.06.1926(25.06.1959)	"	"	I.2-I.4, I.I2	ИРВ-ГМФ	23	
25.06.1962	"	МВХ	I.2-I.4	ИРВ-ГМФ	24	
20.08.1955(0I.09.1976)	"	Каз УГКС	I.2-I.4, I.I2	ИРВ-ГМФ	25	
0I.I0.1963	"	то же	I.2-I.4, I.I2	ИРВ-ГМФ	26	
I9.08.1974	"	"	I.2-I.4, I.6, I.I2	ИРВ-ГМФ	27	
1954	"	МВХ	I.2-I.4	ИРВ-ГМФ	28	
I938(I958)	"	"	I.3, I.4		29	
05.06.1926(0I.0I.196I)	"	Каз УГКС	I.2-I.4, I.6, I.9-I.I2, I.I4	ИРВН,ХСВ-ГМФ	30	
0I.08.1955(0I.0I.1965)	"	то же	I.2-I.4, I.6, I.I2	ИРВ, ХСВ-ГМФ	3I	
0I.09.1976	"	"	I.2-I.4, I.I2	ИРВ-ГМФ	32	
0I.0I.1958	"	"	I.2-I.4, I.6, I.I2,I.I4	ИРВ-ГМФ	33	
05.03.1965	"	"	I.2-I.4, I.6, I.I2,I.I4	ИРВ-ГМФ	34	
0I.0I.1927(0I.0I.1966)	"	"	I.2-I.4, I.6, I.I2, I.I4	ИРВ,ХСВ-ГМФ	35	
1953	"	МВХ	I.2-I.4, I.6	ИРВ-ГМФ	36	
II.03.1924(0I.09.1976)	"	Каз УГКС	I.2-I.4, I.6, I.I2	ИРВ,ХСВ-ГМФ	37	
I4.02.1946(08.04.1959)	"	то же	I.2-I.4, I.I2, I.I4	ИРВ-ГМФ	38	
0I.0I.1956	"	МВХ	I.2-I.4	ИРВ-ГМФ	39	
1937	"	"	I.2-I.4	ИРВ-ГМФ	40	
0I.I2.1976	"	Каз УГКС	I.2-I.4, I.I2, I.I4	ИРВ-ГМФ	4I	
I2.05.1926(08.I0.1930)	"	то же	I.2-I.4, I.6, I.9-I.I2, I.I4	ИРВН,ХСВ-ГМФ	42	
0I.I2.1976	"	"	I.2-I.4, I.I2	ИРВ-ГМФ	43	
0I.I0.1946	"	"	I.2-I.4, I.6, I.I2, I.I4	ИРВ-ГМФ	44	
23.II.1958	"	"	I.2-I.4, I.I2, I.I4	ИРВ-ГМФ	45	
I4.05.1926(29.07.196I)	"	"	I.2-I.4, I.6, I.I2, I.I4	ИРВ-ГМФ	46	
25.09.1962	"	"	I.2-I.4, I.I2	ИРВ-ГМФ	47	
1933	"	МВХ	I.3, I.4		48	
0I.08.1935	"	Каз УГКС	I.2-I.4, I.6, I.9-I.I2, I.I4	ИРВН,ХСВ-ГМФ	49	
I5.08.193I	"	то же	I.2-I.4, I.9-I.I2, I.I4	ИРВН,ХСВ-ГМФ	50	
I5.03.193I(0I.0I.1963)	"	"	I.2-I.4, I.I2, I.I4	ИРВ-ГМФ	5I	
1936	"	МВХ	I.2-I.4	ИРВ-ГМФ	52	
0I.0I.1980	"	Каз УГКС	I.2-I.4, I.I2, I.I4	ИРВ-ГМФ	53	
22.II.1947	"	то же	I.2-I.4, I.6, I.9, I.I2, I.I4	ИРВН,ХСВ-ГМФ	54	
I5.09.1964(0I.0I.1969)	"	"	I.2-I.4, I.I2, I.I4	ИРВ-ГМФ	55	
0I.0I.1969	"	"	I.2-I.4	ИРВ-ГМФ	56	
26.06.1927(II.1952)	"	"	I.2-I.4, I.I2, I.I4	ИРВ-ГМФ	57	
I0.03.19I6(0I.0I.1952)	"	"	I.2-I.4, I.6, I.I2, I.I4	ИРВ-ГМФ	58	
I4.06.1928(05.09.1955)	"	"	I.2-I.4, I.6, I.I2	ИРВ-ГМФ	59	
- 1956	"	"	I.2-I.4, I.I2, I.I4	ИРВН-ГМФ	60	
- 1936	"	МВХ	I.3		6I	
27.II.1926	"	"	I.2-I.4	ИРВ-ГМФ	62	
06.I2.1926(08.03.1970)	"	Каз УГКС	I.2-I.4, I.I2	ИРВ-ГМФ	63	
0I.0I.197I	"	то же	I.2-I.4, I.6, I.9-I.I2	ИРВ,ИРН-ГМФ	64	
27.II.19I2(0I.0I.1973)	"	"	I.2-I.4, I.6, I.I2, I.I4	ИРВ-ГМФ	65	
20.06.1947(0I.0I.1967)	"	"	I.2, I.I2, I.I4		66	
03.07.1952(0I.06.I079)	"	"	I.2-I.4, I.6, I.9-I.I4	ИРВ,ИРН-ГМФ	67	
0I.I2.1948	"	"	I.2-I.4, I.6, I.I2-I.I4	ИРВ-ГМФ	68	
0I.0I.195I	"	"	I.2-I.4, I.6, I.I2-I.I4	ИРВ-ГМФ	69	
1929	"	МВХ	I.2-I.4	ИРВ-ГМФ	70	
1952	"	"	I.2-I.4	ИРВ-ГМФ	7I	
09.05.19II(I2.05.1959)	"	Каз УГКС	I.2-I.4, I.9-I.I2, I.I4	ИРВ, ИРН-ГМФ	72	
I3.06.196I(0I.06.1970)	"	то же	I.2-I.4, I.9-I.I2, I.I4	ИРВ-ГМФ	73	
0I.07.1962(0I.07.198I)	"	"	I.2-I.3, I.I2	ИРВ-ГМФ	74	
25.I0.1963	"	"	I.2-I.4, I.I2, I.I4	ИРВ-ГМФ	75	
04.I2.1926(22.09.1975)	"	МВХ	I.2-I.4, I.6, I.9-I.I4	ИРВ,ИРН-ГМФ	76	
1931	"	МВХ	I.2-I.4	ИРВ-ГМФ	77	
1931	"	"	I.2-I.4	ИРВ-ГМФ	78	
1928	"	"	I.2-I.4	ИРВ-ГМФ	79	
03.05.19I2(24.07.1928)	"	Каз УГКС	I.2-I.4, I.6, I.I2-I.I4	ИРВ-ГМФ	80	

Таблица 1.1. Список постов на реках и каналах, сведения по которым помещены в настоящем выпуске

Номер поста	Название водного объекта	Код водного объекта	Местоположение (название) поста	Код поста	Расстояние от устья, км	Площадь водосбора, кв. км	Отметка нуля поста	
							высота, м	система высот
1	2	3	4	5	6	7	8	9
81	канал ГЭС	II4200252	зим.Улбутуй	I5235	-	-	I0I5.28	БС
82	р.Аспара	II4200517	пгт Гранитогорск	I5240	69	430	7.50	усл.
83	р.Чалдовар	II4200522	с.Ново-Воскресеновка	I5243	8.3	-	8.00	"
84	р.Ранг	II42007II	с.Кызылбайрак	I5254	2I	9I.0	48I.63	БС
85	р.Аксумбе	II4200720	пос.Аксумбе	I5255	28	I96	299.22	"
86	Р.Талас	II4200726	с.Покровка	I5263	458	8900	765.I3	"
87	"	II4200726	пос.Солнечный	I5396	443	9200	5.00	усл.
88	"	II4200726	Сарысарак	I54I0	333	I2500	428.73	БС
89	"	II4200726	I,0 км ниже плотины Кеимбет	I5270	294	I2900	400.00	абс.
90	р.Макбель	II420084I	с.Шолак-Каинды	I5303	0.6	58.7	8.50	усл.
9I	р.Шалсу	II4200850	с.Подгорное	I5308	I9	4I.6	7.00	"
92	р.Асса	II4200876	ж.-д.ст.Маймак	I5309	252	2720	8I7.60	БС
93	р.Куркуреусу	II4200877	ж.-д.ст.Маймак	I5397	252	2700	2.50	усл.
94	р.Терс	II420088I	с.Бурно-Октябрьское	I53I4	3I	I070	946.28	БС
95	р.Шокпак	II4200895	с.Зыковское	I5324	I0	I64	978.25	"
96	р.Беркара	II4200938	у выхода из гор	I5342	II	2I.9	6I7.04	"
97	р.Тамды	II4200947	г.Каратау	I5347	I5	27I	545.50	"
98	р.Коктал	II4200967	2,8 км ниже устья р.Карашат	I5348	58	256	624.50	абс.
99	р.Шабакты	II4200975	с.Байкадам	I5369	25	I050	32I.56	БС
I00	р.Беркуты	II4200982	4-й аул	I5350	22	I94	603.48	"
I0I	р.Ушбас	II4200986	с.Ушбас	I5352	59	40.0	763.60	"
I02	р.Коксай	II42003I5	Зимовье	I54II	22	57.0	5.00	усл.

Период действия число, месяц, год		Принадлежность поста	Номер таблиц подробных сведений	Наличие и место хранения или опубликации данных стандартных наблюдений, не приведенных в настоящем выпуске	Наличие и место хранения специализированных наблюдений
открыт	закрыт				
10	11	12	13	14	15
I953	действует	Каз УГКС	I.2-I.4	ИРВ-ГМФ	8I
I926	"	МВХ	I.2-I.4	ИРВ-ГМФ	82
I938	"	"	I.3	ЕРВ,ИРВ-ГМФ	83
0I.I2.I963	"	Каз УГКС	I.2-I.4, I.9-I.I2	ИРВ,ИРН-ГМФ	84
0I.02.I967	"	то же	I.2-I.4, I.I2	ИРВ-ГМФ	85
I6.05.I969	"	"	I.2-I.4, I.6, I.9-I.I2, I.I4	ИРВ,ИРН-ГМФ	86
0I.05.I978	"	"	I.2-I.4, I.6, I.I2	ИРВ-ГМФ	87
0I.05.I980	"	"	I.2-I.4, I.6, I.I2, I.I4	ИРВ-ГМФ	88
I928(I969)	"	МВХ	I.2-I.4	ИРВ-ГМФ	89
I93I	"	"	I.2-I.4	ИРВ-ГМФ	90
I929	"	"	I.2-I.4	ИРВ-ГМФ	9I
0I.I0.I926(0I.0I.I973)	"	Каз УГКС	I.2-I.4, I.6, I.9-I.I2, I.I4	ИРВ,ИРН-ГМФ	92
0I.0I.I978	"	то же	I.2-I.4, I.I2, I.I4	ИРВ-ГМФ	93
09.07.I967	"	"	I.2-I.4, I.6, I.9-I.I2, I.I4	ИРН-ГМФ	94
0I.07.I955(0I.II.I963)	"	"	I.2-I.4, I.I2, I.I4	ИРВ-ГМФ	95
I940	"	"	I.2-I.4, I.I2, I.I4	ИРВ-ГМФ	96
I930	"	МВХ	I.2-I.4, I.6	ИРВ-ГМФ	97
I927(I975)	"	"	I.2-I.4, I.6	ИРВ-ГМФ	98
I3.II.I976	"	Каз УГКС	I.2-I.4, I.6, I.I2, I.I4	ИРВ-ГМФ	99
22.09.I967	"	то же	I.2-I.4, I.6, I.9-I.I2,	ИРВ,ИРН-ГМФ	I00
0I.08.I963	"	"	I.2-I.4, I.9-I.I0, I.I2, I.I4	ИРВ,ИРН-ГМФ	I0I
I2.08.I979	"	"	I.2-I.4, I.6, I.I2, I.I4	ИРВ-ГМФ	I02

ОБЗОР РЕЖИМА РЕК

Оценка гидрологических условий, характеристика режима водных ресурсов даны за гидрологический год, началом которого условно считается I ноября 1982 года, а концом 3I октября 1983 года.

По водному режиму рек рассматриваемая территория разделена на бассейны рек Чу, Талас, Арысь, реки стекающие с южного склона хребта Каратау.

На рассматриваемой территории среднегодовая температура воздуха повсеместно была выше нормы на 0,3° - 3I°. Годовое количество осадков выпадало ниже нормы - отклонения составили 25-95%. Лишь на МС Казалинск, Кзыл-Орда и Арысь количество осадков составило I08-I72% от нормы.

На всей территории бассейна Аральского моря устойчивый снежный покров наблюдался в Джамбульской области на 20-3I день раньше нормы и частично в Чимкентской.

Осенне-зимний период имел смешанный характер, если в ноябре средняя месячная температура воздуха была ниже нормы на I-4° и сумма осадков составила около и больше нормы в I,5 раза, то в декабре средняя месячная температура в Кзыл-Ординской области была выше нормы на 2-4° и осадков по бассейну был дефицит.

Средний сток воды по р.Сырдарье за описываемый период был значительно ниже нормы. Модульные коэффициенты среднемесячного стока колебались в пределах от 0.I5-0.36 в верховье по ж.-д.ст.Тюмень-Арык до 0.0I-0.20 - в низовье по г.Казалинску.

Максимальный и минимальный сток воды по р.Сырдарье также был ниже нормы. Модульные коэффициенты максимального стока увеличивались вниз по течению от 0.I3-0.36 в верховье, до 0.0I-0.2I - в низовье. Минимальные модульные коэффициенты уменьшаются вниз по течению от 0.20-0.II в верховье, до 0.00-0.0I - в низовье.

Сток взвешенных наносов р.Сырдарьи по ж.-д.ст. Тюмень-Арык намного меньше нормы (модульный К=0,007-0.0I0).

Первые ледовые образования в виде заберегов и шуги появились на р.Сырдарье в первой декаде декабря.

Сток большинства рек в осенне-зимний период был ниже средней многолетней величины. Модульный коэффициент среднемесячного стока колебался в пределах от 0.I7 до 0.92.

Максимальный сток был больше нормы (К = I.44) лишь по р.Болдыбрек, а по большинству рек максимальный сток был ниже нормы (модульный К = 0.I5-0.66).

Минимальный сток за осенне-зимний период по большинству рек территории был около нормы и больше нормы (модульный К = 0.73-2.50) и лишь на реках Арысь, Бугунь, Чу, Талас минимальный сток был меньше многолетней нормы (К = 0.02-0.54). По р.Болдыбрек модульный коэффициент был равен 5.74.

Средний сток взвешенных наносов по рекам был ниже нормы, модульные коэффициенты колебались в пределах от 0.09-0.36. По р.Талас средний сток наносов был выше нормы К = I.3.

В весенне-летний период среднемесячная температура весной была выше нормы на 2-6°, а летом I-4°.

В апреле и мае по бассейну преобладал дефицит осадков. В июне-октябре сумма осадков составила больше нормы в 2-7 раза, только июле и августе в большинстве районов был дефицит осадков.

Средний сток воды по длине р.Сырдарьи в весенне-летний период был меньше нормы, причем вниз по течению реки отмечено уменьшение модульных коэффициентов от (К = 0.36-0.03).

Максимальный и минимальный сток воды по р.Сырдарья был ниже нормы, модульные коэффициенты уменьшались на участке ж.-д.ст.Тюмень-Арык - г.Казалинск по максимальному стоку от 0.36-0.0I, по минимальному стоку от 0.20 - 0.00.

За рассматриваемый период средний сток взвешенных наносов был намного ниже нормы (К = 0.07-0.02).

В весенне-летний период сток на большинстве рек рассматриваемой территории был меньше нормы. Модульный коэффициент колебался в пределах от 0.0I до 0.56, исключая р.Талас где сток был выше нормы и К = I.4.

По рекам данного района максимальный и минимальный сток был ниже нормы. Модульный коэффициент составил от 0.00-0.97. Лишь по рекам Болдыбрек, Каттабугунь, Талас был выше нормы и К = I.02-2.78. Сток наносов за сезон был меньше нормы.

В целом гидрологический I982-83 год по водности был ниже нормы, исключая р.Талас где сток был ближе к норме.

Сток взвешенных наносов за год был меньше средней многолетней величины, модульные коэффициенты колебались в пределах от 0.007-0.36.

Продолжительность ледостава составила 20 - I0I дней.

Таблица 1.2

Уровень воды

1. Уровни воды приведены в таблицах трех типов:

а) полная таблица среднесуточных уровней воды;

б) сокращенная таблица среднесуточных уровней воды(для постов 19,55,58,60,69,75,86,100);

в) таблица средних декадных и месячных уровней воды(для постов 71,77,78,82,84,85,89,90,91,97,98).

2. Среднесуточные значения уровней получены из двухсрочных наблюдений (8 и 20 ч) или многосрочных(в том числе и по самописцам уровня воды) наблюдений в зависимости от изменчивости уровня в течение суток.В случае многосрочных наблюдений среднесуточное значение уровня воды вычислено как средневзвешенное по времени.

3. Значение высшего уровня выбрано из всех измерений уровня воды(без учета его происхождения),произведенных на водомерном устройстве в течение данного года. В таблицах подчеркнуты уровни за те дни,в которые наблюдались высший и низший уровни за месяц.В тех случаях, когда высший и низший уровни наблюдались в один день, уровни за тот день подчеркнуты дважды.

4. Значение низшего летне-осеннего уровня воды и дата его наступления выбраны из срочных наблюдений для периода,началом которого является дата начала весеннего подъема уровня,а концом - появление более или менее устойчивых ледяных образований.

Значение низшего зимнего уровня воды и дата его наступления выбраны из срочных наблюдений за период,началом которого является дата появления ледяных образований в конце предыдущего года,а концом - дата начала весеннего подъема уровня весной данного года.

Если низший уровень наблюдался в конце предыдущего года,то указаны не только число и месяц его наступления,но и год.

Если для реки с неустойчивым ледовым режимом зимний период не выделяется,выбирается низший уровень за календарный год.Его значение и дата печатаются в графах низшего уровня периода летне-осенней межени.

5. Для сравнения экстремальных значений уровня воды за год приводятся экстремальные его значения за период наблюдений,помещаемые в нижней строке таблицы.

6. Если высший или низший уровень,а также пересыхание или перемерзание наблюдались в году много раз не подряд, то в выводах таблицы даны: первая и последняя даты наступления явления,затем число дней,в течение которых явление наблюдалось.

7. Высшие уровни за год и многолетний период подпорно-заторного происхождения отмечены знаком звездочка(*).

8. Пропуски наблюдений отмечены в таблице знаком тире(-).

Сведения об уровнях воды не приведены по постам № 29, 48,61,оборудованных контрольными порогами.

9. Основные сведения о состоянии водного объекта отмечены особыми условными знаками,поставленными справа от значения уровня воды: - чисто;) - забереги; : - сало; Х - редкий ледоход;Д-средний,густой ледоход;Ж - редкий шугоход; Ш - средний,густой шугоход; I - ледостав; Z -неплашной ледостав; (- закраины; Р - разводья; П - подвижка; ↑ - вода на льду; < - зажор(затор) ниже поста;прмз - река перемерзала; прсх -река пересохла;

В таблице средних декадных и месячных уровней сведения о состоянии водного объекта не приводятся.

Знак ^{1},стоящий у номера пункта,означает наличие частных пояснений,помещенных после таблицы.

Таблица 1.2 Уровень воды, см

1. р.Сырдарья – выше устья р.Келес

Форма Б Т.5 Вып.3 1983

Отметка нуля поста 42.56 м усл.

Число	Месяц											
	1	2	3	4	5	6	7	8	9	10	11	12
I	459	4I4	526	583	57I	535	33I	328	3I0	332	358	398
2	456	4I4	526	582	580	544	322	327	3I2	33I	360	398
3	455	420	530	583	574	543	3I8	324	3I5	334	352	397
4	464	42I	53I	580	568	540	309	324	3I8	333	347	400
5	464	424	53I	582	576	528	304	3I8	3I9	332	358	406
6	457	426	534	584	573	527	300	3I9	320	332	366	404
7	456	432	538	585	564	5I8	296	336	324	330	366	40I
8	454	434	540	586	564	5I8	294	346	336	326	377	386
9	443	446	542	582	569	5II	294	344	328	328	373	378
I0	438	456	544	582	584	509	299	347	330	328	386	373
II	446	458	545	582	586	503	298	349	327	329	396	37I
I2	445	456	546	580	590	493	296	350	326	332	400	370
I3	439	470	548	575	598	484	303	350	334	328	40I	362
I4	442	465	550	568	588	478	302	352	333	329	399	354
I5	439	45I	554	563	582	472	298	352	330	330	397	350
I6	435	450	554	558	562	467	297	342	340	332	396	352
I7	438	450	556	552	588	464	292	340	338	334	395	350
I8	434	456	558	548	594	455	290	338	338	337	393	348
I9	432	462	56I	555	589	449	288	342	34I	337	396	345
20	43I	468	562	564	588	449	286	340	343	336	398	344
2I	430	474	564	560	590	456	286	33I	342	340	396	344
22	426	487	566	55I	578	454	287	328	342	340	395	340
23	428	500	566	556	568	443	287	335	340	342	396	340
24	430	502	568	562	569	435	287	324	343	348	398	338
25	432	509	570	562	567	432	290	3I7	343	347	398	334
26	434	5I8	570	562	560	422	324	3I6	344	348	395	336
27	428	5I8	572	564	555	424	338	3I7	340	348	397	338
28	426	522	576	560	547	39I	346	3I2	338	347	396	338
29	42I		580	565	542	364	344	3II	337	36I	400	338
30	4I6		58I	564	53I	344	340	3II	333	365	402	337
3I	4I4		582		530		330	309		360		339
Средн.	439	46I	554	569	572	472	306	332	332	338	386	362
Высш.	467	523	583	586	598	546	346	355	348	365	403	406
Низш.	4I4	4I3	526	548	527	340	285	308	3I0	326	347	334

Период	Средний уровень	Высший				Низший			
		уровень	дата		число случаев	уровень	дата		число случаев
			первая	последняя			первая	последняя	
За год	427	598	I3.05		I	285	23.07		I

Таблица 1.2 Уровень воды, см

2. р.Сырдарья – нижний бьеф Чардаринского водохранилища *Форма Б* Т. 5 Вып. 3 1983

Отметка нуля поста 230.00 м БС

Число	Месяц											
	1	2	3	4	5	6	7	8	9	10	11	12
I	II6	II9	II8	II8	356	336	324	287	II4	II4	II4	II4
2	II6	II6	II7	I2I	356	332	32I	288	II3	II4	II6	II4
3	II6	II5	II8	II6	355	330	322	284	II3	II5	II6	II4
4	II5	II8	II8	II6	356	328	322	272	II4	II6	II4	II5
5	II2	II7	II4	II4	356	326	3I4	27I	II3	II6	II4	II3
6	II4	II7	II3	II4	362	328	3I9	270	II2	II5	II4	II4
7	II4	II7	II4	II6	353	332	324	27I	II2	II4	II5	II4
8	II7	II7	II6	II7	354	334	3I6	267	II2	II4	II5	II2
9	II7	II7	II4	II6	354	334	3I4	245	II2	II4	II5	II2
I0	II9	II8	II4	II5	35I	333	3I9	I37	III	II4	II5	II0
II	II4	II7	II4	I62	348	326	3I6	I25	II0	II4	II5	II6
I2	II5	II8	II4	250	348	320	3I2	I2I	II2	II4	II6	II4
I3	II6	II7	II5	268	354	322	3I9	II8	II4	II4	II6	II4
I4	I20	II7	II5	278	352	324	3I3	II6	II4	II3	II0	II4
I5	I20	II7	II7	279	344	322	308	II6	II4	II2	II6	II4
I6	II6	II7	II6	282	340	322	306	II8	II4	II5	II6	II4
I7	II6	II7	II5	278	342	323	309	II9	II4	II4	II4	II3
I8	II6	II7	II4	282	339	327	3I4	II8	II4	II3	II4	II2
I9	II6	I20	II4	3II	336	328	3I4	II6	II4	II5	II4	II0
20	II6	I24	II8	3I4	336	327	308	II6	II3	II6	II5	III
2I	II6	I2I	II7	322	337	326	3I0	II5	II2	II6	II4	II2
22	II6	II6	II7	334	336	326	308	II5	II2	II6	II5	II4
23	II6	II6	II7	344	338	326	3I2	II6	II0	II8	II5	II5
24	II6	II6	II8	346	338	326	3I3	II4	II2	II5	II5	II5
25	II6	II2	II5	34I	336	326	307	II4	II4	II5	II5	II5
26	II7	III	II4	336	334	325	300	II3	II5	II5	II4	II6
27	II6	III	II4	348	334	326	3I0	II3	II5	II4	II3	II6
28	II4)	I27	II4	353	336	325	3II	II3	II5	II4	II3	II6
29	II3)		II4	352	336	332	306	II2	II5	II3	II4	II7
30	II3)		II5	354	336	334	3II	II4	II4	II2	II4	II5
3I	II8		II7		337		295	II4		II3		II6
Средн.	II6	II7	II5	243	345	328	3I3	I62	II3	II4	II5	II4
Высш.	I36	I38	I46	356	364	337	332	29I	I26	I24	II9	I4I
Низш.	II0	III	II2	II3	32I	3I0	29I	II2	II0	III	I05	I08

Период	Средний уровень	Высший				Низший			
		уровень	дата		число случаев	уровень	дата		число случаев
			первая	последняя			первая	последняя	
За год	I83	364	06.05		I	I05	I4.II		I
I960–83	3I5	687	08.07.60		I	42	06.08	I4.08.74	9

Таблица 1.2 Уровень воды, см

3. р.Сырдарья – с.Байркум

Форма Б Т. 5 Вып. 3 1983

Отметка нуля поста 206.00 м БС

Число	Месяц											
	1	2	3	4	5	6	7	8	9	10	11	12
I	–)	–	–	225	5I0	493	484	474	336	322	307	30I
2	–)	–	–	222	5I0	493	485	474	335	3I9	307	30I
3	–)	–	–	223	508	498	484	473	335	3I9	307	30I
4	–)	–	–	223	507	498	482	473	335	3I9	307	30I
5	–)	–	–	223	507	492	482	465	335	3I9	307	30I
6	– Z	–	–	223	507	492	48I	453	334	320	307	30I
7	– Z	–	–	223	508	492	480	452	332	32I	307	30I
8	– Z	–	–	224	508	490	477	449	332	32I	307	30I
9	– Z	–	–	224	507	493	476	449	33I	320	307	30I
I0	– Z	–	–	225	505	496	476	448	33I	3I4	307	30I
II	– Z	–	–	225	506	496	476	4I9	33I	3II	305	390
I2	– Z	–	–	225	506	498	476	378	33I	3II	305	289
I3	– Z	–	–	234	505	498	476	370	33I	307	305	284
I4	– Z	–	–	330	50I	495	476	352	33I	307	305	284
I5	– Z	–	–	386	504	492	475	35I	33I	307	305	284
I6	– Z	–	–	420	504	49I	473	348	33I	307	305	284
I7	– Z	–	–	420	504	490	473	347	33I	307	305	284)
I8	– Z	–	–	4I9	50I	488	473	347	325	307	305	284)
I9	– Ш	–	222	4I3	500	488	473	347	32I	307	305	284)
20	– Ш	–	222	4I6	500	490	473	346	3I9	307	30I	284)
2I	–)	–	222	427	497	490	473	345	3I9	307	30I	284)
22	–	–	222	442	497	490	473	344	3I9	307	30I	284)
23	–	–	222	469	494	490	474	342	3I9	307	30I	284)Z
24	–	–	222	473	494	487	477	340	3I9	307	30I	284 Z
25	–	–	222	474	494	487	477	340	3I9	307	30I	284 Z
26	–	–	224	476	494	486	477	340	3I9	307	30I	284 Z
27	–	–	225	478	492	484	476	340	3I9	307	30I	284 Z
28	–	–	225	478	49I	484	475	340	3I9	307	30I	284 Z
29	–)		225	479	490	484	475	339	3I9	307	30I	284 Z
30	–)		225	49I	49I	483	474	337	3I9	307	30I	284 Z
3I	–)		225		493		474	337		307		284 Z
Средн.	(292)	(292)	(263)	347	50I	49I	477	386	327	3II	304	290
Высш.	(292)	(292)	(292)	502	5I0	505	485	474	337	322	307	30I
Низш.	(292)	(292)	(222)	22I	490	483	473	337	3I9	307	30I	284

Период	Средний уровень	Высший				Низший			
		уровень	дата		число случаев	уровень	дата		число случаев
			первая	последняя			первая	последняя	
За год	(357)	5I0	0I.05	03.05	3	22I	02.04		I

Таблица 1.2 Уровень воды, см

4. р.Сырдарья – с.Коктюбе

Форма А Т. 5 Вып. 3 1983

Отметка нуля поста 177.00 м усл.

Число	Месяц											
	1	2	3	4	5	6	7	8	9	10	11	12
I	270 Z	290 Ш	222	2I3	5I0	534	522	498	284	252	240	234
2	272 Z	292 Ш	2I9	2I0	5I8	535	522	498	28I	252	24I	236
3	275 Z	294 Ш	2I6	2I0	523	535	524	495	279	252	242	236
4	275 Z	295 Ж	2I6	208	526	536	530	484	278	252	240	235
5	272 Z	296 Ш	220	208	528	534	527	474	280	250	240	236
6	273 Z	293 Ж	220	208	530	530	522	469	280	248	240	236
7	280 Z	290 Ж	220	2II	534	527	5I8	464	278	246	24I	235
8	292 Z	263 :	2I9	2I0	538	527	5I6	454	277	247	24I	234
9	294 Z	246	2I8	206	540	526	5I8	450	275	247	240	234
I0	284 Z	242	2I7	204	54I	526	5I3	449	273	252	242	234
II	275 Z	240	2I6	208	543	529	5I6	448	272	25I	242	234
I2	27I Z	238	2I5	2I0	543	532	5I2	446	272	247	240	234
I3	270 Z	236	2I6	2II	544	533	507	420	270	246	240	234
I4	268 Z	236	2I3	209	545	534	508	366	270	245	240	234
I5	270 Z	236	2I2	207	542	528	502	333	267	246	239	234
I6	270 Z	234	2I2	222	540	520	500	3I8	266	244	239	235
I7	270 Z	235	2I0	290	544	5I8	507	308	266	243	240	236
I8	270 Z	235	209	350	544	5I8	506	302	265	243	240	236
I9	267 Z	234	2II	380	540	520	502	294	266	243	236	236
20	269 Z	234	2I2	395	535	5I8	498	292	266	242	236	239)
2I	278 Z	232	2I3	40I	534	520	498	290	262	242	237	226 Ш
22	280 Z	230	2I0	407	534	524	500	288	260	243	236	234 Ш
23	270 Z	230	2I0	423	532	524	504	284	258	242	235	240 Х
24	282 Z	230	209	446	53I	524	500	282	256	242	234	243 Х
25	282 Z	230	2I0	462	533	523	498	280	256	242	235	242 Х
26	308 Z	23I	2I2	476	533	524	499	280	254	244	236	246 Л
27	300 Z	230	2I2	488	534	524	500	278	254	244	236	246 Л
28	292 Х	225	2I0	502	534	524	503	279	252	244	236	252 Л
29	3I4 (		2I0	502	532	522	496	280	252	242	236	257 Z
30	3I0 (		2I2	503	532	522	49I	284	252	240	236	260 Z
3I	302 (		2I2		53I		494	286		240		264 Z
Средн.	28I	250	2I4	3I3	534	526	508	367	267	246	239	239
Высш.	3I6	297	223	504	545	536	530	498	286	254	242	266
Низш.	266	224	209	204	507	5I7	49I	278	252	240	234	225

Период	Средний уровень	Высший				Низший периода открытого русла				Низший зимнего периода			
		уровень	дата		число случаев	уровень	дата		число случаев	уровень	дата		число случаев
			первая	последняя			первая	последняя			первая	последняя	
За год	332	545	I4.05	I8.05	2	234	24.I0		I	204	I0.04		I

Таблица 1.2 Уровень воды, см

5. Сырдарья – ст.Аккум

Форма А Т. 5 Вып.3 1983

Отметка нуля поста 163.00 м БС

Число	Месяц 1	2	3	4	5	6	7	8	9	10	11	12
I	181 Z	255 Z	145	124	365	390	379	351	170	145	135	133
2	182 Z	247 Z	144	124	367	388	379	352	169	145	134	132
3	179 Z	238 Z	140	124	372	389	379	356	170	145	134	132
4	180 Z	226 Z	138	122	378	392	380	357	171	145	136	134
5	185 Z	216 Z	136	122	382	392	383	355	172	145	136	134
6	188 Z	213 Z	135	120	386	393	384	350	172	145	136	133
7	193 Z	211 Л	136	120	387	392	382	336	172	145	136	133
8	189 Z	200 Х	136	120	390	388	380	332	172	144	136	133
9	186 Z	188	137	120	392	386	378	328	170	142	136	134
10	188 Z	180	137	120	394	386	374	319	170	140	137	134
II	198 Z	170	136	118	397	385	374	317	168	139	137	134
12	208 Z	164	134	116	399	386	374	316	168	139	137	134
13	211 Z	159	130	116	400	387	374	314	168	140	137	133
14	210 Z	156	129	119	400	390	372	303	168	141	136	133
15	204 Z	153	128	120	400	391	368	265	164	140	136	133
16	193 Z	153	127	119	401	390	366	231	162	140	136	133
17	183 Z	154	125	119	400	385	363	212	160	138	137	133
18	183 Z	152	124	138	398	380	363	202	160	137	136	134
19	183 Z	152	124	188	400	378	363	192	158	138	136	134
20	185 Z	151	123	228	400	378	364	185	158	137	136	134
21	186 Z	150	124	256	398	379	364	182	157	136	136	132
22	186 Z	150	124	272	394	379	361	180	156	136	135	128
23	187 Z	150	124	285	393	380	360	177	156	136	134	136 Z
24	190 П	149	123	287	390	381	361	174	155	136	134	133 Z
25	180 П	148	122	299	389	382	362	172	152	136	132	133 Z
26	178	147	121	317	389	382	360	170	150	136	132	134 Z
27	184)	146	122	331	391	382	359	170	148	136	133	136 Z
28	190 Ш	146	124	345	391	381	360	170	146	137	132	137 Z
29	194 Ш		124	358	392	380	361	169	146	138	132	139 Z
30	208 Ш		124	363	392	380	360	169	146	138	132	140 Z
31	236 Z		124		392		354	170		137		140 Z
Средн.	191	176	130	190	391	385	369	254	162	140	135	134
Высш.	242	255	145	363	401	393	384	357	172	145	137	140
Низш.	178	145	121	114	365	377	353	169	146	135	132	122

Период	Средний уровень	Высший: уровень	Высший: дата первая	Высший: дата последняя	Высший: число случаев	Низший периода открытого русла: уровень	Низший периода открытого русла: дата первая	Низший периода открытого русла: дата последняя	Низший периода открытого русла: число случаев	Низший зимнего периода: уровень	Низший зимнего периода: дата первая	Низший зимнего периода: дата последняя	Низший зимнего периода: число случаев
За год	221	401	16.05		I	132	25.II	30.II	5	114	13.04		I
1971-83	269	526	20.02.71		I	115	18.II	26.II.77	3	103	02.01.76		I

Таблица 1.2 Уровень воды, см

6. р.Сырдарья – ж.-д.ст.Тюмень-Арык

Форма А Т.5 Вып.3 1983

Отметка нуля поста 154.00 м БС

Число	Месяц 1	2	3	4	5	6	7	8	9	10	11	12
I	290 Z	304 Z	257	216	431	462	442	418	270	248	251	246
2	290 Z	306 Z	256	216	435	463	442	416	270	247	251	246
3	290 Z	321 Z	256	215	440	463	440	418	270	247	251	246
4	290 Z	320 Z	254	213	448	466	440	420	270	247	252	246
5	292 Z	319 Z	253	216	453	467	440	420	270	246	253	246
6	294 Z	320 Z	252	227	453	467	440	418	270	244	253	245
7	294 Z	324 Z	252	228	456	466	440	416	270	242	253	245
8	294 Z	324 Z	252	230	465	462	440	410	270	239	253	245
9	294 Z	324 Z	252	228	468	460	438	408	270	238	253	245
10	294 Z	315 Z	252	228	469	459	438	399	270	236	253	245
11	297 Z	310 Z	252	223	470	459	436	393	270	238	253	245
12	298 Z	294 Z	251	218	472	459	432	390	270	237	253	245
13	302 Z	291 Z	247	220	474	458	430	390	270	238	253	245
14	302 Z	286 Z	247	222	474	456	429	388	270	244	253	245
15	296 Z	285 Z	246	222	475	457	429	374	270	246	253	245
16	292 Z	277 Л	246	222	475	462	428	336	270	246	252	245
17	290 Z	267	246	222	475	458	425	314	270	247	252	245
18	288 Z	266	245	222	473	454	422	301	270	250	252	244 Ж
19	289 Z	265	242	240	470	451	426	293	270	252	252	243
20	290 Z	264	241	272	472	447	430	279	270	252	252	241
21	290 Z	264	241	308	472	440	429	274	270	252	252	234
22	290 Z	262	240	334	470	439	427	272	266	252	250	226 Ш
23	290 Z	262	238	346	468	441	426	270	262	250	250	221 Ш
24	288 Z	262	235	354	466	441	424	269	261	250	249	227 Z
25	326 П	258	225	362	466	441	424	266	261	250	249	234 Z
26	302	256	215	376	462	441	424	265	260	250	249	244 Z
27	296 Ш	256	216	396	463	441	422	265	255	250	248	244 Z
28	292 Ш	256	217	404	463	441	422	265	252	250	248	245 Z
29	302 Ш		217	416	463	441	421	265	251	250	246	245 Z
30	308 Z		217	422	463	442	421	266	250	251	246	245 Z
31	305 Z		217		463		421	268		251		245 Z
Средн.	295	288	241	274	463	453	431	340	266	247	251	242
Высш.	327	325	257	424	475	467	442	420	270	252	253	246
Низш.	287	256	215	213	430	439	421	265	250	237	246	220

Период	Средний уровень	Высший: уровень	Высший: дата первая	Высший: дата последняя	Высший: число случаев	Низший периода открытого русла: уровень	Низший периода открытого русла: дата первая	Низший периода открытого русла: дата последняя	Низший периода открытого русла: число случаев	Низший зимнего периода: уровень	Низший зимнего периода: дата первая	Низший зимнего периода: дата последняя	Низший зимнего периода: число случаев
За год	316	475	15.05	17.05	3	237	11.10	13.10	3	213	04.04	05.04	2
1933-83	469	782	25.02.54		I	195	06.09	07.09.75	2	185	01.04.76		I

Таблица 1.2 Уровень воды, см

7. р.Сырдарья – рзд Кергельмес

Форма А Т. 5 Вып. 3 1983

Отметка нуля поста 129.00 м БС

Число	Месяц											
	1	2	3	4	5	6	7	8	9	10	11	12
I	213 Z	206 Z	182	133	291	393	374	350	181	163	157	157
2	212 Z	200 Z	182	132	306	394	373	348	181	162	158	157
3	211 Z	204 Z	179	130	318	394	373	346	181	160	158	157
4	210 Z	211 Z	178	128	327	395	374	342	182	159	160	158
5	210 Z	217 Z	176	127	336	394	374	338	186	158	159	158)
6	212 Z	226 Z	175	126	345	394	372	339	188	157	159	158
7	216 Z	238 Z	174	124	353	395	371	340	188	157	160	157
8	219 Z	246 Z	172	126	359	396	372	340	186	157	161	157
9	219 Z	253 Z	170	129	364	396	374	338	185	156	162	158
10	220 Z	256 Z	169	132	368	395	375	334	184	155	162	158
II	220 Z	257 Z	169	135	372	394	374	328	183	153	162	158
12	219 Z	263 Z	169	136	376	392	372	321	182	151	161	158
13	219 Z	267 Z	168	134	381	391	368	316	181	150	159	158
14	222 Z	268 Z	167	132	384	390	364	312	180	152	160	160
15	224 Z	264 Z	166	130	388	391	361	309	179	154	160	159
16	227 Z	260 Z	165	127	392	391	362	307	178	157	161	158
17	227 Z	258 Z	164	127	394	392	363	303	178	160	162	157
18	228 Z	256 Z	163	127	395	394	364	288	178	162	162	157
19	227 Z	260 (	163	126	395	394	362	261	178	163	161	158
20	226 Z	265 (	162	125	396	392	360	241	180	163	160	164
2I	223 Z	268 П	160	125	396	388	360	226	178	162	159	161 Z
22	222 Z	262 П	159	126	398	384	361	216	176	162	159	161 Z
23	222 Z	225 Л	158	147	400	382	361	208	175	161	159	159 Z
24	224 Z	194	157	179	402	379	360	200	174	160	158	159 Z
25	226 Z	187	156	198	401	379	356	196	174	159	158	159 Z
26	230 Z	186	152	218	400	378	354	195	172	158	158	159 Z
27	232 Z	184	148	234	398	377	354	193	170	157	159	158 Z
28	234 Z	184	144	246	396	376	355	189	168	156	159	156 Z
29	237 Z		138	260	395	375	354	186	166	157	158	157 Z
30	234 Z		134	271	394	375	352	185	164	157	156	162 Z
31	222 Z		133		393		351	182		157		164 Z
Средн.	222	234	163	153	375	389	365	277	178	158	160	159
Высш.	237	266	183	275	403	397	375	350	189	163	162	165
Низш.	210	183	133	124	287	375	351	182	164	150	157	156

Период	Средний уровень	Высший				Низший периода открытого русла				Низший зимнего периода			
		уровень	дата		число случаев	уровень	дата		число случаев	уровень	дата		число случаев
			первая	последняя			первая	последняя			первая	последняя	
За год	236	403	24.05		I	I50	I3.I0		I	I24	07.04		I
I962–83	344	673	0I.04.69		I	99	06.09	07.09.75	2	99	06.04	07.04.76	2

Таблица 1.2 Уровень воды, см

8. р.Сырдарья – г.Кзыл-Орда

Форма А Т. 5 Вып.3 1983

Отметка нуля поста 122.00 м БС

Число	Месяц											
	1	2	3	4	5	6	7	8	9	10	11	12
I	225 Z	223 Z	I70	90	I62	2II	I96	I76	I30	II7	II6	I50
2	225 Z	2I2 Z	I70	89	I64	2I3	I96	I77	I28	II3	I24	I50
3	222 Z	206 Z	I70	87	I64	2I3	I94	I76	I26	I09	I23	I50
4	2I4 Z	20I Z	I56	84	I56	2I2	I96	I67	I35	I08	II8	I50
5	2I4 Z	200 Z	I38	88	I53	2I0	I97	I64	I36	I08	II7	I50)
6	2I6 Z	206 Z	I34	99	I55	2I0	I97	I64	I37	I08	I24	I50)
7	2I6 Z	2I4 Z	I33	89	I64	2I0	I96	I66	I48	I08	I34	I50
8	2I8 Z	222 Z	I32	90	I64	2I0	I94	I7I	I62	I07	I34	I50
9	22I Z	228 Z	I32	98	I67	2I0	I97	I74	I36	I06	I34	I50
I0	22I Z	236 Z	I33	98	I73	2I0	I97	I82	I52	I04	I38	I50
II	222 Z	242 Z	I33	98	I92	208	I97	I92	I48	I03	I39	I54
I2	224 Z	244 Z	I56	98	I96	205	I98	I76	I47	I04	I4I	I54
I3	224 Z	244 Z	I88	98	I98	206	I98	I86	I47	I04	I4I	I54
I4	224 Z	248 Z	I48	98	207	206	I96	I8I	I46	I04	I40	I54
I5	222 Z	254 Z	I24	98	207	206	I97	I84	I43	I04	I39	I54
I6	223 Z	249 Z	68	98	2I0	206	I96	I96	I40	I04	I39	I54
I7	230 Z	248 Z	60	I0I	2I5	207	I95	I93	I42	I04	I40	I54
I8	235 Z	242 Z	I3I	II7	2I0	207	I95	I92	I43	II4	I40	I56)
I9	234 Z	240 Z	I36	I22	2I0	207	I92	I88	I47	I22	I38	I56)
20	226 Z	243 Z	II2	III	208	208	I90	I38	I47	I22	I39	I62)
2I	220 Z	244 Z	I23	I07	209	208	I88	I62	I47	I22	I40	I83 Z
22	2I6 Z	258 (	II8	I06	202	206	I86	I34	I44	I22	I44	I74 Z
23	2I3 Z	288 П	II8	III	200	I99	I86	I48	I28	I24	I62	I79 Z
24	2I2 Z	270 П	I2I	II6	209	I96	I86	I43	I22	I24	I54	I83 Z
25	2I4 Z	237 X	I2I	I26	2I0	I96	I85	I30	I23	I23	I54	I82 Z
26	220 Z	I86	I2I	I40	2I2	I96	I84	I35	I30	I22	I52	I72 Z
27	22I Z	I76	II6	I46	2I3	I96	I8I	I42	I30	I20	I52	I66 Z
28	224 Z	I73	I04	I56	2I3	I96	I80	I33	I22	II6	I49	I65 Z
29	224 Z		99	I6I	2I2	I97	I80	I30	I24	II6	I50	I65 Z
30	226 Z		92	I6I	2II	I97	I80	I30	II9	II6	I50	I65 Z
31	234 Z		90		2II		I79	I30		II5		I64 Z
Средн.	222	230	I27	I09	I93	205	I9I	I63	I38	II3	I39	I60
Высш.	235	29I	2I7	I6I	2I7	2I3	I98	I98	I64	I24	I63	I84
Низш.	2I2	I72	59	84	I53	I96	I76	I30	II8	I03	II5	I50

Период	Средний уровень	Высший				Низший периода открытого русла				Низший зимнего периода			
		уровень	дата		число случаев	уровень	дата		число случаев	уровень	дата		число случаев
			первая	последняя			первая	последняя			первая	последняя	
За год	I66	29I	23.02		I	I03	II.I0		I	59	I6.03	I7.03	2
I933–83	3I3	673*	30.03.54		I	55	05.09.57		I	46	I6.04.77		I

Таблица 1.2 Уровень воды, см

9. р.Сырдарья – пгт Тасбугет

Форма А Т. 5 Вып. 3 1983

Отметка нуля поста 122.00 м БС

Число	Месяц											
	1	2	3	4	5	6	7	8	9	10	11	12
I	293 I	305 I	252	I80	247	289	270	258	204	209	200	23I
2	290 I	292 I	252	I80	247	289	270	258	203	205	200	228
3	292 I	282 I	254	I80	247	289	270	258	208	203	200	228
4	29I I	274 I	224	I80	247	289	270	253	208	202	200	225
5	287 I	276 I	I84	I82	245	289	270	249	209	I97	2I0	225
6	288 I	276 I	I70	I88	242	288	270	247	2I6	I92	230	225
7	290 I	277 I	I70	I87	244	288	270	25I	23I	I94	233	225
8	290 I	290 I	I70	I87	242	288	270	255	236	I94	238	225)
9	290 I	290 I	2I0	I87	245	288	270	258	226	I92	240	222)
I0	292 I	296 I	220	I87	253	288	270	265	229	I85	225	222)
II	293 I	307 I	220	I87	278	288	270	266	224	I85	209	222
I2	296 I	3I2 I	234	I87	276	288	270	264	222	I85	2I3	223
I3	298 I	320 I	272	I87	278	287	270	266	2I4	I85	2I3	223
I4	298 I	320 I	246	I87	286	285	270	266	2I4	I83	2I3	225
I5	298 I	3I7 I	202	I87	289	285	270	270	2I4	I80	2I3	225
I6	296 I	3I7 I	I20	I87	288	285	270	276	2I4	I80	2I3	227)
I7	297 I	3I7 I	II4	I90	293	285	270	276	2I0	I86	2I3	227)
I8	300 I	320 I	226	200	293	285	268	276	2I2	I98	2I3	227)
I9	304 I	320 I	230	202	293	285	268	276	2I6	204	2I3	227)
20	308 I	324 I	I94	200	290	285	266	25I	220	204	2I3	227)*
2I	308 I	336 I	207	I96	290	285	265	234	220	204	2I3	229)Ш
22	307 I	346 (	206	I93	290	285	263	225	2I5	200	227	229)Ш
23	302 I	370 (	206	I94	288	279	263	225	2I0	205	246	229 I
24	294 I	354 (	206	204	29I	275	264	220	204	2I7	240	226 I
25	294 I	292 Л	208	220	29I	275	263	2I0	206	2I7	240	226 I
26	294 I	276	206	228	292	275	26I	2I4	2I3	2I4	237	226 I
27	292 I	26I	204	232	292	275	259	2I8	2II	2I4	237	226 Z
28	295 I	256	202	243	292	274	259	2I4	2II	2I2	237	223 Z
29	202 I		I88	245	290	274	259	209	2II	2I2	234	220 I
30	303 I		I75	246	288	273	26I	209	2II	2I0	230	220 I
3I	308 I		I73		286		26I	209		202		220 I
Средн.	296	304	205	I98	275	284	267	246	2I5	I99	22I	225
Высш.	308	373	284	247	293	289	270	276	240	2I7	25I	232
Низш.	287	256	II4	I80	240	273	259	209	200	I80	200	220

Период	Средний уровень	Высший: уровень	Высший: дата первая	Высший: дата последняя	Высший: число случаев	Низший периода открытого русла: уровень	Низший периода открытого русла: дата первая	Низший периода открытого русла: дата последняя	Низший периода открытого русла: число случаев	Низший зимнего периода: уровень	Низший зимнего периода: дата первая	Низший зимнего периода: дата последняя	Низший зимнего периода: число случаев
За год	245	373	23.02		I	I80	I5.I0	I6.I0	2	II4	I7.03		I

Таблица 1.2 Уровень воды, см

I0. р.Сырдарья – ж.-д.ст.Караозек

Форма А Т. 5 Вып. 3 1983

Отметка нуля поста II8.00 м БС

Число	Месяц											
	1	2	3	4	5	6	7	8	9	10	11	12
I	254 I	284 I	274	320	394	404	398	378	352	345	340	37I
2	254 I	266 I	234	320	394	406	398	378	352	343	342	37I
3	254 I	26I I	2I5	3I9	387	406	398	377	35I	340	342	37I
4	252 I	246 I	I85	3I8	384	406	398	374	354	336	34I	37I
5	252 I	240 I	I5I	320	374	408	398	368	356	335	342	37I
6	250 I	244 I	I47	328	373	408	397	368	358	336	342	37I
7	249 I	250 I	I46	328	373	406	396	370	363	338	344	37I
8	250 I	253 I	I46	324	373	407	395	372	376	337	348	37I
9	252 I	254 I	I44	324	377	408	396	373	378	334	356	37I
I0	256 I	264 I	I44	327	379	408	396	376	373	334	360	37I
II	257 I	276 I	I44	328	384	409	396	386	373	332	362	372
I2	260 I	290 I	I49	328	398	4I0	396	387	373	33I	365	372
I3	262 I	294 I	I89	329	399	409	397	386	372	333	365	374
I4	264 I	300 I	I84	326	404	408	397	386	366	330	366	374
I5	264 I	302 I	I62	3I8	404	408	396	388	357	32I	368	374
I6	266 I	300 I	I39	3I7	407	407	394	396	356	323	368	374
I7	269 I	276 I	222	322	4I0	406	394	4I0	357	326	368	374
I8	272 I	274 I	3I0	343	4I0	408	393	4II	358	334	368	372)
I9	275 I	284 I	374	360	409	408	392	400	358	340	369	370)
20	278 I	286 I	366	356	408	408	392	376	36I	340	369	360)
2I	276 I	287 I	358	353	407	408	392	370	363	340	368	342)
22	27I I	294 (	350	352	405	408	390	370	360	338	373	329 I
23	26I I	324 (	359	353	405	406	388	364	355	338	386	330 I
24	253 I	338 (	354	356	406	403	388	368	354	338	386	338 I
25	256 I	332 (	352	359	406	400	389	348	348	338	382	338 I
26	26I I	329 Л	347	364	408	398	389	349	348	339	374	340 I
27	264 I	320	345	375	408	398	386	353	349	340	373	342 I
28	266 I	286	342	387	406	398	384	354	35I	340	373	342 I
29	272 I		333	394	406	398	382	354	349	338	372	342 I
30	280 I		322	395	406	398	382	354	346	338	372	34I I
3I	287		32I		404		380	352		338		342 I
Средн.	262	284	252	34I	397	405	392	374	359	336	363	360
Высш.	287	339	378	398	4I0	4I0	398	4I2	380	346	388	374
Низш.	249	239	II9	3I6	372	397	379	348	346	320	339	326

Период	Средний уровень	Высший: уровень	Высший: дата первая	Высший: дата последняя	Высший: число случаев	Низший периода открытого русла: уровень	Низший периода открытого русла: дата первая	Низший периода открытого русла: дата последняя	Низший периода открытого русла: число случаев	Низший зимнего периода: уровень	Низший зимнего периода: дата первая	Низший зимнего периода: дата последняя	Низший зимнего периода: число случаев
За год	344	4I2	I9.08		I	320	I5.I0		I	II9	I6.03		I
I9I4-20, I923-83	398	702*	I5.I2.4I		I	89	0I.08	02.08.6I	2	58	I2.04.75		I

Таблица 1.2 Уровень воды, см

11. р.Сырдарья – пгт Джусалы *Форма А* Т.5 Вып.3 1983

Отметка нуля поста 95.00 м БС

Число	Месяц 1	2	3	4	5	6	7	8	9	10	11	12
I	206 Z	240 Z	275 Z	I28	I57	I79	I7I	I57	I48	I25	III	I56)
2	2I3 Z	244 Z	27I Z	I24	I62	I78	I7I	I54	I43	I22	II0	I55
3	222 Z	247 Z	267 Z	II8	I64	I76	I70	I52	I40	I20	II0	I54)
4	223 Z	248 Z	263 Z	II0	I66	I78	I70	I50	I38	I20	II2	I54)Ш
5	224 Z	249 Z	260 Z	I04	I66	I80	I69	I50	I40	II6	II2	I53)
6	225 Z	242 Z	257 Z	I02	I6I	I80	I66	I53	I36	II4	II2	I58)Ш
7	224 Z	236 Z	252 Z	I0I	I56	I79	I66	I5I	I36	II2	II2	I6I)Ш
8	226 Z	235 Z	244 Z	98	I5I	I78	I65	I48	I38	II0	II2	I6I)Ш
9	224 Z	234 Z	23I (	96	I47	I80	I64	I46	I38	I08	II3	I62)Ш
I0	224 Z	233 Z	2I8 (	98	I44	I80	I64	I46	I40	I08	II8	I6I)Ж
II	225 Z	236 Z	2I2 (	I02	I46	I80	I63	I49	I46	I06	I23	I57)Ж
I2	224 Z	239 Z	204 (	I00	I48	I82	I62	I53	I48	I06	I27	I53
I3	223 Z	242 Z	I98 (	99	I50	I82	I62	I58	I5I	I06	I29	I52
I4	228 Z	249 Z	I97 (	I00	I58	I8I	I64	I64	I53	I04	I26	I54
I5	229 Z	256 Z	200 (	I00	I65	I82	I65	I75	I53	I02	I38	I55
I6	227 Z	258 Z	2I4 Р	I00	I68	I82	I64	I76	I52	I02	I4I	I55)Ш
I7	224 Z	260 Z	I96 Л	I00	I72	I82	I62	I76	I5I	I0I	I42	I58)Ш
I8	226 Z	262 Z	I78	97	I74	I83	I62	I76	I48	98	I44	I66)Ш
I9	232 Z	264 Z	I62	92	I76	I82	I62	I83	I40	96	I46	I64)Ш
20	236 Z	264 Z	I44	90	I8I	I80	I60	I9I	I36	94	I48	I57)Ш
2I	238 Z	26I Z	I4I	93	I8I	I80	I60	I96	I34	94	I46	I53)Ш
22	240 Z	258 Z	I34	II0	I82	I8I	I62	I97	I36	98	I46	I58)Ш
23	242 Z	257 Z	I44	I24	I8I	I8I	I6I	I84	I37	I06	I48	I54 Z
24	243 Z	258 Z	I44	I26	I80	I80	I58	I75	I38	I08	I49	I52 Z
25	242 Z	260 Z	I42	I23	I80	I80	I56	I68	I35	II0	I50	I59 Z
26	242 Z	263 Z	I4I	I22	I78	I78	I56	I62	I3I	II0	I58	I67 Z
27	240 Z	267 Z	I42	I24	I80	I75	I58	I56	I26	II0	I64	I66 Z
28	239 Z	274 Z	I4I	I30	I80	I72	I56	I48	I22	I09	I64):	I66 Z
29	238 Z		I37	I38	I8I	I7I	I56	I42	I2I	II0	I60)Ж	I68 Z
30	235 Z		I34	I49	I80	I70	I58	I43	I24	II0	I58)Ж	I68 Z
3I	236 Z		I3I		I79		I62	I47		II2		I67 Z
Средн.	230	25I	I93	II0	I68	I79	I63	I62	I39	I08	I34	I59
Высш.	243	275	276	I5I	I82	I83	I7I	I98	I53	I26	I65	I69
Низш.	206	233	I30	90	I44	I70	I56	I42	I20	94	II0	I50

Период	Средний уровень	Высший: уровень	Высший: дата первая	Высший: дата последняя	Высший: число случаев	Низший периода открытого русла: уровень	Низший периода открытого русла: дата первая	Низший периода открытого русла: дата последняя	Низший периода открытого русла: число случаев	Низший зимнего периода: уровень	Низший зимнего периода: дата первая	Низший зимнего периода: дата последняя	Низший зимнего периода: число случаев
За год	I66	276	0I.03		I	94.0	20.I0	2I.I0	2	90.0	20.04	2I.04	2
I96I-83	262	588	25.03.6I		I	50	30.08	3I.08.65	2	90.0	05.I2	07.I2.74	3
											20.04	2I.04.83	2

Таблица 1.2 Уровень воды, см

I2. р.Сырдарья – свх Казалинский *Форма А* Т.5 Вып.3 1983

Отметка нуля поста 75.00 м БС

Число	Месяц 1	2	3	4	5	6	7	8	9	10	11	12
I	I34 I	I66 I	I8I I	88	67	II6	II0	94	92	76	68	224 Л
2	I36 I	I68 I	I86 I	84	73	II8	I09	97	9I	78	68	I44 Х
3	I39 I	I68 I	I88 I	82	86	II8	I07	97	94	80	70	I22 Х
4	I42 I	I69 I	I90 I	80	I02	II8	I06	96	94	80	72	II5 Л
5	I44 I	I70 I	I95 I	74	I08	II6	I08	94	92	76	72	I32
6	I47 I	I75 I	I99 I	70	I07	II3	I08	93	89	74	7I	I36)
7	I50 I	I79 I	202 (	65	I02	II3	I08	92	89	73	72	I36)
8	I55 I	I78 I	200 (	63	I00	II4	I08	95	90	74	72	I39)
9	I58 I	I76 I	I96 (	60	94	II6	I05	96	87	74	70	I38)
I0	I59 I	I73 I	I92 (	59	89	II4	I02	94	88	72	7I	I40)
II	I59 I	I68 I	I84 (	58	86	II4	I00	92	88	70	72	I42 Z
I2	I56 I	I64 I	I72 (	56	84	II6	I00	9I	89	68	72	I48 Z
I3	I55 I	I62 I	I76 (	56	84	II6	I0I	92	92	68	74	I50 Z
I4	I56 I	I64 I	I5I Л	57	84	II6	I00	94	96	68	78	I32 Z
I5	I57 I	I68 I	I32 Х	57	86	II6	98	96	98	67	82	I23 Z
I6	I58 I	I72 I	I3I)	56	87	II8	99	I02	99	66	86	I27 Z
I7	I58 I	I76 I	I35	56	92	II8	I00	II0	I00	66	90	I42 Z
I8	I58 I	I80 I	I44	56	I00	II9	I02	II6	I00	64	9I	I52 I
I9	I59 I	I82 I	I48	54	I02	I20	I02	II5	I00	62	93	I58 I
20	I60 I	I84 I	I36	54	III	I2I	I00	II2	98	60	94	I52 I
2I	I6I I	I88 I	I22	5I	II0	I20	99	II5	94	60	96	I45 I
22	I62 I	I92 I	I06	42	II4	II9	98	I20	92	57	97	I45 I
23	I62 I	I93 I	96	38	II8	II8	97	I26	86	54	97	I47 I
24	I65 I	I92 I	78	40	II9	II7	98	I33	86	52	97	I44 I
25	I66 I	I86 I	84	54	II9	II8	I00	I34	86	54	98	I40 I
26	I70 I	I84 I	92	64	II8	II6	I00	I26	88	62	98	I36 I
27	I7I I	I83 I	94	68	II8	II5	98	II9	88	67	99 Ж	I27 I
28	I72 I	I82 I	94	68	II5	II4	96	II6	86	68	I04 Х	I2I I
29	I70 I		94	66	II0	II4	94	I09	84	68	I2I Л	I20 I
30	I64 I		92	67	II2	II4	94	I04	78	68	I58 Л	I22 I
3I	I64 I		90		II4		94	96		68		I20 I
Средн.	I57	I76	I45	6I	I00	II6	I0I	I05	9I	68	87	I39
Высш.	I73	I93	203	88	II9	I2I	III	I36	I00	80	I6I	28I
Низш.	I33	I62	78	38	67	II3	94	9I	77	5I	68	II0

Период	Средний уровень	Высший: уровень	Высший: дата первая	Высший: дата последняя	Высший: число случаев	Низший периода открытого русла: уровень	Низший периода открытого русла: дата первая	Низший периода открытого русла: дата последняя	Низший периода открытого русла: число случаев	Низший зимнего периода: уровень	Низший зимнего периода: дата первая	Низший зимнего периода: дата последняя	Низший зимнего периода: число случаев
За год	II2	203	07.03		I	5I	25.I0		I	38	23.04	24.04	2
I97I-83	I6I	429*	30.03.7I		I	I2	I4.07	I6.08.75	2	52	04.II.75		I
											30.04.76		I

Таблица 1.2 Уровень воды, см

13. р.Сырдарья – г.Казалинск

Форма А Т.5 Вып.3 1983

Отметка нуля поста 60.00 м БС

Число	Месяц 1	2	3	4	5	6	7	8	9	10	11	12
I	326 Z	372 Z	358 Z	I74	I87	I83	I82	I80	I98	2I2	2I7	269):
2	326 Z	362 Z	360 Z	I74	I85	I86	I8I	I72	I99	2I2	2I7	289 ж
3	328 Z	362 Z	362 Z	I74	I85	I83	I82	I72	208	2I0	2I7	324):
4	338 Z	377 Z	364 Z	I72	I84	I79	I8I	I77	2I6	209	2I8	3I6 Ш
5	342 Z	375 Z	368 Z	I77	I84	I78	I84	I80	2I8	208	2I9	304 Ж
6	346 Z	372 Z	371 Z	I90	I83	I78	I88	I80	2I7	209	220	303 Z
7	354 Z	370 Z	377 (	I88	I83	I76	I79	I80	2I6	205	220	309 Z
8	360 Z	366 Z	385 (	I82	I82	I76	I78	I80	2I6	204	2I9	307 Z
9	364 Z	369 Z	378 Ш	I82	I82	I74	I78	I83	2I6	204	220	30I Z
I0	366 Z	366 Z	375 Ш	I82	I82	I75	I77	I84	2I9	I96	220	3I0 Z
II	367 Z	346 Z	372 Ш	I82	I83	I76	I62	I84	225	I84	220	3I9 Z
I2	368 Z	337 Z	368 Р	I86	I82	I78	I64	I87	226	I80	220	320 Z
I3	368 Z	347 Z	324 Р	I82	I82	I8I	I54	I86	226	I84	220	324 Z
I4	367 Z	346 Z	282 Л	I79	I80	I82	I4I	I86	225	I83	2I9	332 Z
I5	366 Z	348 Z	264 Л	I78	I80	I86	I38	I86	225	I86	220	339 Z
I6	366 Z	344 Z	254	I78	I80	I89	I38	I86	226	I97	225	330 Z
I7	366 Z	348 Z	2I6	I74	I80	I90	I38	I88	226	I98	228	3II Z
I8	367 Z	35I Z	202	I74	I83	I90	I38	I90	226	20I	230	302 Z
I9	368 Z	355 ǀ	2I8	I72	I88	I87	I38	I9I	228	20I	230	286 I
20	368 Z	358 ǀ	223	I70	I89	I87	I38	I9I	23I	20I	23I	290 I
2I	369 Z	362 ǀ	204	I70	I89	I88	I40	I92	233	205	232	298 I
22	368 Z	366 ǀ	200	I70	I86	I86	I43	202	235	2I2	240	302 I
23	368 Z	365 ǀ	I94	I70	I80	I88	I44	2I4	232	2I0	263	305 I
24	369 Z	370 ǀ	I84	I70	I87	I87	I58	3I6	222	209	230	3I0 I
25	370 Z	368 ǀ	I80	I68	I90	I83	I92	276	2I6	2I0	230	3I2 I
26	372 Z	362 ǀ	I78	I70	I90	I82	I90	282	2I4	2I4	234):	3I0 I
27	374 Z	360 ǀ	I77	I7I	I90	I82	I89	284	2I3	2I4	258):	306 I
28	374 Z	358 ǀ	I76	I78	I88	I82	I86	284	2I3	2I5	242):	295 I
29	377 Z		I75	I87	I82	I82	I82	263	2I3	2I8	258):	290 I
30	374 Z		I74	I86	I82	I82	I82	I93	2I2	2I8	272):	294 I
3I	374 Z		I74		I80		I82	I95		2I8		300 I
Средн.	362	360	272	I77	I84	I83	I66	205	220	204	230	307
Высш.	378	379	385	I92	I90	I90	I94	32I	235	2I8	273	34I
Низш.	326	335	I74	I68	I79	I74	I38	I7I	I97	I80	2I7	268

Период	Средний уровень	Высший: уровень	дата: первая	дата: последняя	число случаев	Низший периода открытого русла: уровень	дата: первая	дата: последняя	число случаев	Низший зимнего периода: уровень	дата: первая	дата: последняя	число случаев
За год	239	385	08.03		I	I38	I5.07	2I.07	7	I68	25.04		I
I93I–83	49I	738*	02.04.59		I	I38	I5.07	2I.07.83	7	I63	06.I2	07.I2.78	2

Таблица 1.2 Уровень воды, см

I4. р.Сырдарья, пр.Караозек – ж.-д.ст.Караозек

Форма А Т. 5 Вып.3 1983

Отметка нуля поста II8.00 м БС

Число	Месяц 1	2	3	4	5	6	7	8	9	10	11	12
I	35 I	35 I	8I	II2	75	76	74	7I	96	89	II2	I02
2	35 I	35 I	79	III	75	76	73	7I	96	89	II2	I02
3	35 I	35 I	8I	II0	75	76	72	7I	96	88	II2	I02
4	35 I	35 I	8I	II0	74	76	72	70	96	88	II3	I02
5	35 I	35 I	74	III	74	76	74	70	96	88	II2	I02
6	35 I	35 I	73	II2	75	76	74	70	97	88	II2	I02
7	35 I	35 I	74	II2	73	75	73	70	98	88	II3	I02
8	35 I	35 I	76	III	72	75	73	70	96	88	II3	I02
9	35 I	35 I	75	II0	73	75	73	70	72	87	I08	I02
I0	35 I	35 I	76	II0	75	75	73	70	7I	87	98	I02
II	35 I	35 I	76	III	75	75	73	7I	7I	87	97	I02
I2	35 I	35 I	78	III	74	75	72	7I	7I	87	98	I02
I3	35 I	35 I	94	II2	74	75	72	7I	7I	87	98	I03
I4	35 I	35 I	89	II2	75	75	72	7I	84	94	92	I03
I5	35 I	35 I	82	II0	75	80	72	7I	I02	I08	85	I03
I6	35 I	52 ǀ	74	II0	75	84	72	72	I0I	I08	85	I03
I7	35 I	I20 ǀ	96	I02	75	84	7I	78	I0I	I09	85	I05)
I8	35 I	I20 ǀ	II0	84	75	84	72	72	I0I	II2	85	I08)
I9	35 I	94 ǀ	II4	74	75	84	72	72	I02	II2	85	II0)
20	35 I	97 ǀ	II4	73	74	84	72	70	I00	II2	85	II7)
2I	35 I	98 ǀ	II5	73	74	84	73	70	97	II2	85	I30 I
22	35 I	I00 ǀ	I08	74	75	8I	72	70	96	II2	86	I36 I
23	35 I	I06 ǀ	94	74	75	75	7I	70	94	II2	86	I3I I
24	35 I	II0 ǀ	I04	74	75	74	7I	78	88	II2	86	I26 I
25	35 I	III ǀ	I06	74	76	73	7I	96	87	II2	92	I28 I
26	35 I	II0	II4	74	76	74	7I	96	88	II2	I02	I29 I
27	35 I	I00	II6	75	76	74	72	96	88	II2	I03	I33 I
28	35 I	86	II6	74	76	75	70	96	89	II2	I03	I33 I
29	35 I		II7	74	76	76	70	97	89	II2	I03	I29 I
30	35 I		II3	74	76	76	7I	97	89	II2	I02	I26 I
3I	35 I		II2		76		7I	97		II2		I26 I
Средн.	35	65	94	95	75	77	72	77	9I	I0I	98	II3
Высш.	35	I28	II8	II2	76	85	75	97	I02	II2	II3	I38
Низш.	35	35	68	73	72	73	70	69	7I	87	85	I02

Период	Средний уровень	Высший: уровень	дата: первая	дата: последняя	число случаев	Низший периода открытого русла: уровень	дата: первая	дата: последняя	число случаев	Низший зимнего периода: уровень	дата: первая	дата: последняя	число случаев
За год	83	I38	22.I2		I	69	22.08	23.08	2	35	25.II	I5.02.83	83

Таблица 1.2 Уровень воды, см

I5. р.Сырдарья,прот.Караозек – пгт Джусалы

Форма Б Т.5 Вып.3 19 83

Отметка нуля поста 94.95 м БС

Число	Месяц											
	1	2	3	4	5	6	7	8	9	10	11	12
I	I80 I	2I4 I	249 I	96	I29	I52	I43	I32	I20	I00	88	I32):
2	I87 I	2I8 I	245 I	95	I34	I50	I43	I28	II5	96	88	I3I):
3	I95 I	22I I	24I I	9I	I36	I50	I42	I26	II2	95	88	I30):
4	I97 I	222 I	237 I	82	I38	I5I	I42	I24	II0	95	89	I30):
5	I98 I	223 I	234 I	76	I38	I53	I4I	I24	II2	92	89	I29 I
6	I99 I	2I6 I	23I I	74	I33	I53	I38	I27	I09	90	89	I34 I
7	I98 I	2I0 I	226 I	73	I28	I52	I38	I25	II0	88	89	I37 I
8	200 I	209 I	2I8 I	72	I23	I52	I38	I22	III	86	89	I37 I
9	I98 I	208 I	205 I(	72	II9	I53	I37	I20	III	84	90	I38 I
I0	I98 I	207 I	I92 I(	72	II6	I53	I36	I20	II2	84	95	I37 I
II	I99 I	2I0 I	I86 I(	72	II8	I53	I36	I23	I20	82	I00	I33 I
I2	I98 I	2I3 I	I78 I(	72	I20	I54	I35	I27	I22	82	I04	I29 I
I3	I97 I	2I6 I	I72 I(	72	I22	I54	I35	I32	I24	82	I06	I28 I
I4	202 I	223 I	I7I I(	72	I30	I54	I36	I38	I26	80	I04	I30 I
I5	203 I	230 I	I74 I(	72	I36	I54	I38	I49	I26	78	II6	I3I I
I6	20I I	232 I	I88 I(	72	I40	I55	I36	I50	I26	78	II8	I3I I
I7	I98 I	234 I	I70 I(	72	I44	I55	I35	I48	I24	77	I20	I34 I
I8	200 I	236 I	I52 I(	7I	I46	I55	I35	I48	I22	74	I22	I42 I
I9	206 I	238 I	I26 I(	64	I48	I54	I34	I55	II3	72	I24	I40 I
20	2I0 I	238 I	I08 I(	60	I53	I52	I33	I63	I08	72	I25	I34 I
2I	2I2 I	235 I	I05 IP	6I	I54	I52	I34	I68	I08	72	I24	I30 I
22	2I4 I	232 I	98 IP	72	I54	I53	I35	I69	I09	76	I23	I34 I
23	2I6 I	23I I	I08 IP	86	I53	I53	I34	I56	II0	84	I24	I3I I
24	2I7 I	232 I	I08 IP	96	I53	I52	I32	I47	II0	86	I26	I26 I
25	2I7 I	234 I	I06 IP	95	I52	I52	I30	I40	I08	88	I27	I33 I
26	2I6 I	237 I	I05 IP	94	I52	I50	I30	I34	I04	88	I36	I4I I
27	2I4 I	239 I	I06 I	96	I53	I47	I32	I28	I00	88	I40	I40 I
28	2I3 I	248 I	I05	I02	I53	I44	I30	I20	96	88	I40	I40 I
29	2I2 I		I0I	II0	I54	I43	I30	II4	96	88	I36	I4I I
30	209 I		98	I2I	I54	I42	I32	II5	98	88	I34	I42 I
3I	2I0 I		96		I52		I36	II9		88		I4I I
Средн.	204	225	I63	8I	I40	I52	I36	I35	II2	85	III	I34
Высш.	2I7	249	250	I23	I54	I55	I43	I70	I26	I0I	I4I	I43
Низш.	I80	207	96	60	II6	I42	I30	II4	95	72	87	I25

Период	Средний уровень	Высший				Низший			
		уровень	дата		число случаев	уровень	дата		число случаев
			первая	последняя			первая	последняя	
За год	I40	250	0I.03		I	60	20.04	2I.04	2

Таблица 1.2 Уровень воды, см

I6. р.Келес – с.Янгибазар

Форма Б Т. 5 Вып. 3 1983

Отметка нуля поста 742.32 м БС

Число	Месяц											
	1	2	3	4	5	6	7	8	9	10	11	12
I	345	346	346	347	343	347	334	333	333	333	339	343
2	345	346	346	348	343	346	334	333	333	333	339	343
3	346	346	346	348	343	342	334	333	333	333	339	343
4	347	346	346	350	343	34I	334	333	333	333	340	344
5	346	346	346	352	343	339	334	333	333	333	340	345
6	346	346	346	353	343	338	334	333	333	333	340	345
7	346	346	346	353	343	337	334	333	333	334	340	345
8	346	346	347	353	344	336	334	333	333	334	340	345
9	346	346	346	353	344	336	334	333	333	334	340	345
I0	346	346	346	353	344	336	334	333	333	334	340	344
II	346	346	348	352	356	336	334	333	333	335	34I	345
I2	346	346	348	352	354	336	333	333	333	335	34I	345
I3	346	346	348	352	354	336	333	333	333	335	34I	345
I4	346	346	348	352	354	334	333	333	333	335	34I	345
I5	346	346	349	352	354	334	333	333	333	335	34I	344
I6	346	346	349	352	353	334	333	333	333	337	342	344
I7	346	345	349	352	352	334	333	333	333	337	342	344
I8	346	345	349	352	352	334	333	333	333	337	342	344
I9	346	345	348	352	363	334	333	333	333	338	342	344
20	346	345	348	35I	355	334	333	333	333	338	342	344
2I	346	345	348	35I	354	334	333	333	333	338	342	344
22	346	345	348	350	354	334	333	333	333	338	342	344
23	346	346	348	348	350	334	333	333	333	338	342	344
24	346	346	348	347	349	334	333	333	333	338	342	344
25	346	346	348	346	348	334	333	333	333	338	342	344
26	346	346	348	345	348	334	333	333	333	339	342	344
27	348	346	348	344	346	334	333	333	333	339	343	344
28	346	346	348	344	346	334	333	333	333	339	343	345
29	346		348	344	346	334	333	333	333	339	343	345
30	346		348	343	346	334	333	333	333	339	343	345
3I	346		348		348		333	333		339		345
Средн.	346	346	348	350	349	336	333	333	333	336	34I	344
Высш.	348	346	349	354	37I	347	334	333	333	339	343	345
Низш.	344	345	346	343	343	334	333	333	333	333	339	343

Период	Средний уровень	Высший				Низший			
		уровень	дата		число случаев	уровень	дата		число случаев
			первая	последняя			первая	последняя	
За год	34I	37I	I9.05		I	333	II.07	07.I0	89
I966–83	334	802	29.04.67		I	27I	I5.08	I3.09.67	30

Таблица 1.2 Уровень воды, см

I7. р.Келес – с.Степное

Форма Б Т. 5 Вып. 3 1983

Отметка нуля поста 486.50 м абс.

Число	Месяц											
	1	2	3	4	5	6	7	8	9	10	11	12
I	I53)	I58	I59	I50	I53	I38	I25	I24	I24	I24	I38	I45
2	I52)	I54	I56	I50	I6I	I38	I25	I24	I25	I24	I39	I44
3	I53	I54	I54	I53	I59	I36	I24	I24	I25	I24	I42	I44
4	I57	I54	I50	I58	I57	I34	I25	I24	I25	I24	I45	I43
5	I6I	I54	I50	I62	I56	I34	I24	I24	I25	I24	I49	I46
6	I63	I55	I47	I66	I62	I33	I24	I24	I25	I24	I50	I5I
7	I63)	I52	I45	I70	I68	I28	I24	I24	I24	I25	I48	I50
8	I59)	I52	I5I	I70	I69	I28	I24	I24	I24	I24	I50	I50
9	I58)	I52	I58	I72	I70	I25	I24	I24	I25	I24	I48	I49
I0	I58)	I53	I58	I74	I74	I25	I24	I24	I24	I24	I49	I48
II	I48)	I52	I62	I76	I78	I26	I25	I24	I24	I24	I48	I47
I2	I50)	I52	I60	I73	I79	I26	I24	I25	I24	I24	I48	I52
I3	I45)	I50	I60	I67	I76	I24	I25	I25	I25	I23	I48	I52
I4	I49	I50	I56	I64	I72	I25	I24	I24	I24	I24	I49	I52
I5	I50	I50	I54	I63	I74	I24	I25	I23	I24	I24	I48	I52
I6	I48)	I50	I54	I66	I75	I25	I24	I24	I22	I28	I44	I50
I7	I49)	I49	I54	I64	I73	I24	I24	I24	I22	I34	I44	I5I
I8	I52	I50	I58	I68	I69	I24	I24	I24	I24	I34	I42	I50)
I9	I52	I48	I56	I75	I73	I26	I24	I24	I24	I33	I42	I50)
20	I52	I50	I54	I77	I75	I26	I24	I24	I24	I34	I42	I50)
2I	I54	I50	I53	I76	I66	I26	I24	I24	I24	I34	I42	I50)
22	I52	I52	I52	I70	I60	I26	I25	I25	I24	I38	I42	I49)
23	I52	I55	I52	I64	I55	I26	I24	I25	I24	I4I	I42	I50)
24	I52	I54	I5I	I65	I48	I26	I24	I25	I23	I40	I42	I48)
25	I52	I54	I50	I66	I46	I26	I25	I24	I24	I40	I42	I48)
26	I6I	I57	I50	I50	I44	I26	I24	I26	I24	I4I	I42	I49)
27	I63	I57	I5I	I46	I4I	I26	I25	I26	I24	I42	I42	I50)
28	I6I)	I60	I50	I46	I38	I24	I24	I26	I24	I42	I4I	I48)
29	I60)		I50	I48	I33	I24	I24	I24	I24	I42	I42	I48)
30	I6I)		I50	I52	I33	I24	I24	I26	I24	I40	I44	I48)
3I	I58		I50		I38		I24	I24		I40		I48)
Средн.	I55	I53	I53	I63	I60	I27	I24	I24	I24	I3I	I44	I49
Высш.	I64	I60	I62	I78	I79	I39	I25	I26	I25	I42	I50	I53
Низш.	I44	I48	I45	I44	I32	I24	I24	I22	I2I	I23	I38	I43

Период	Средний уровень	Высший				Низший			
		уровень	дата		число случаев	уровень	дата		число случаев
			первая	последняя			первая	последняя	
За год	I42	I79	I2.05	20.05	3	I2I	I6.09		I
I960–83	I59	376	24.03.69		I	I2I	I6.09.83		I

Таблица 1.2 Уровень воды, см

I8. р.Келес – устье

Форма Б Т. 5 Вып. 3 1983

Отметка нуля поста 250.00 м БС

Число	Месяц											
	1	2	3	4	5	6	7	8	9	10	11	12
I	I34	I42	I46	I90	I52	II7	I03	II3	I26	I30	II8	I24
2	I34	I4I	I52	I90	I58	II9	I00	I09	I26	I28	I28	I23
3	I34	I40	I49	I89	I52	II4	I04	I08	I4I	I27	I28	I2I
4	I36	I40	I48	I87	I49	II2	I02	II2	I46	II9	I20	I22
5	I46	I40	I46	I89	I53	I04	I0I	II2	I54	II9	I24	I23
6	I46	I40	I42	I92	I50	I02	I04	I08	I56	II6	I30	I22
7	I44	I39	I44	I94	I4I	99	I08	I09	I56	II8	I39	II7
8	I43	I38	I46	I96	I42	I02	I0I	II6	I5I	II8	I40	I08
9	I42	I38	I50	I94	I46	I04	I04	II4	I54	II7	I40	I03
I0	I40	I37	I52	I94	I57	98	I02	II8	I50	II8	I40	I02
II	I38	I38	I58	I96	I79	94	I02	II2	I48	II9	I38	I0I
I2	I38	I38	I60	I94	I79	98	I02	II4	I45	I20	I36	I04
I3	I37	I38	I63	I88	I85	94	I04	II8	I42	I20	I32	II2
I4	I38	I38	I62	I84	I74	96	I04	II4	I4I	II9	I26	II4
I5	I37	I37	I62	I77	I66	96	I04	II8	I36	II7	I22	II4
I6	I38	I36	I62	I70	I63	94	II4	II4	I36	II6	I22	II4
I7	I36	I38	I62	I64	I64	90	I22	II8	I32	II5	I20	II4
I8	I34	I36	I62	I60	I68	87	II6	I28	I32	II8	I20	II2
I9	I34	I34	I66	I60	I64	96	II2	II9	I30	I26	II9	III
20	I36	I30	I66	I64	I62	9I	II2	II9	I30	II8	II9	II0
2I	I36	I28	I68	I60	I66	86	II0	II4	I30	II4	II8	II2
22	I36	I28	I67	I5I	I56	97	II3	II8	I29	II4	I2I	III
23	I36	I29	I70	I52	I48	94	II0	II8	I28	II2	I26	II0
24	I36	I34	I74	I54	I47	94	II0	I22	I26	II3	I27	I08
25	I37	I40	I76	I52	I44	90	III	I25	I26	II2	I28	I08
26	I37	I40	I77	I53	I37	94	II4	I23	I33	II4	I28	I08
27	I37	I39	I77	I53	I32	88	II5	I20	I30	II3	I27	I09
28	I42	I42	I82	I46	I27	92	I09	I20	I32	II2	I26	II0
29	I44		I86	I50	I24	98	III	I2I	I3I	II0	I26	I07
30	I44		I87	I49	I20	98	II6	I22	I3I	III	I27	I08
3I	I43		I88		II5		II8	I26		II4		II0
Средн.	I38	I37	I63	I73	I52	98	I08	II7	I38	II7	I27	II2
Высш.	I48	I43	I89	I97	I88	I20	I25	I36	I57	I30	I40	I25
Низш.	I33	I27	I42	I46	II5	86	97	I08	I25	II0	II3	I0I

Период	Средний уровень	Высший				Низший			
		уровень	дата		число случаев	уровень	дата		число случаев
			первая	последняя			первая	последняя	
За год	I32	I97	08.04		I	86	2I.06		I
I97I–83	I58	395	I7.04	24.05.72	2	42	07.07.77		I

Таблица 1.2 Уровень воды, см

20. р.Арысь – с.Корниловка

Форма Б Т. 5 Вып.3 1983

Отметка нуля поста 602.10 м БС

Число	Месяц											
	1	2	3	4	5	6	7	8	9	10	11	12
I	97	96)	93	76	70	75	прох	прох	58	70	84	83
2	98	96)	94	76	70	74	прох	прох	58	75	86	84
3	97	96	93	76	66	74	прох	прох	57	75	87	84
4	97	96	92	76	68	70	прох	прох	58	74	87	86 ✱
5	96	96	92	78	70	69	прох	прох	58	76	86	85
6	96)	96	92	80	70	68	прох	прох	56	76	86	86
7	97)	96	92	78	70	68	прох	прох	58	75	84	84
8	96)	96	92	77	78	66	прох	прох	58	76	82	84
9	96)	97	90	76	82	66	прох	прох	59	76	82	82
I0	94)	96	90	76	84	65	прох	прох	60	74	84	84
II	95)	96	92	76	84	64	прох	прох	60	76	84	82
I2	96	95	9I	74	84	66	прох	прох	59	78	84	82
I3	96	96	90	74	82	68	прох	прох	60	80	82	84
I4	96	96	90	74	80	64	прох	прох	59	80	84	84
I5	94)	96	92	72	82	64	прох	прох	60	80	85	84
I6	94)	96	92	70	88	прох	прох	прох	60	79	86	83
I7	94	98	9I	70	86	прох	прох	прох	62	80	86	82)
I8	94	98	90	70	86	прох	прох	прох	66	80	86	82)
I9	96	96	88	70	89	60	прох	прох	64	80	86	8I)
20	96	95	88	70	88	60	прох	прох	60	82	85	80)
2I	96	94	88	68	84	58	прох	прох	60	82	86	80)
22	96	94	88	63	80	58	прох	прох	59	8I	85	80)
23	98	93	90	60	76	прох	прох	60	60	82	84	80)
24	98	93	92	60	75	прох	прох	60	59	83	84	80)
25	97	92	90	58	74	прох	прох	59	59	82	84	80)
26	98	9I	90	60	74	прох	прох	60	59	84	84	80)
27	98	92	90	64	74	прох	прох	60	60	82	82	80)
28	96)	94	90	65	74	прох	прох	60	60	82	84	80)
29	96)		85	64	74	прох	прох	60	59	82	84	80)
30	97)		80	65	72	прох	прох	59	59	8I	82	86)
3I	96		78		75		прох	60		84		86)
Средн.	96	95	90	7I	78	–	прох	–	60	79	84	83
Высш.	99	99	94	80	90	75	прох	6I	69	84	87	87
Низш.	93	9I	76	58	66	прох	прох	прох	57	70	82	79

Период	Средний уровень	Высший				Низший			
		уровень	дата		число случаев	уровень	дата		число случаев
			первая	последняя			первая	последняя	
За год	–	99	02.0I	I8.02	2	прох	I6.06	22.08	64
I970–83	–	I75	27.02.75		I	прох(43%)	04.05	30.09.75	99

Таблица 1.2 Уровень воды, см

2I. р.Арысь – ж.-д.ст.Арысь

Форма Б Т. 5 Вып.3 1983

Отметка нуля поста 222.23 м БС

Число	Месяц											
	1	2	3	4	5	6	7	8	9	10	11	12
I	40)	50)	39	35	24	25	24	I8	25	28	26	34
2	38)	5I	40	34	27	26	24	I6	24	28	25	34
3	38)	48	40	35	28	25	24	I6	23	28	26	34
4	I73	47	40	36	28	24	24	I6	24	27	28	35
5	I46	46	39	38	27	24	24	I7	24	28	30	36
6	II8	45	38	36	27	23	24	I6	25	27	32	34
7	66	46	38	35	26	24	23	I6	26	28	33	35
8	49	45	38	34	26	25	24	I8	25	28	34	34
9	43	44	37	34	25	29	22	I6	25	28	34	35
I0	40	42	38	35	24	26	23	I4	26	27	34	34
II	42	40	39	34	26	26	24	I6	28	28	32	36
I2	44	4I	40	32	27	24	22	I6	30	27	32	35
I3	44	42	39	3I	28	24	2I	I7	3I	27	32	34
I4	44	4I	40	30	27	25	20	I7	3I	28	32	33
I5	42	40	40	3I	28	26	20	I8	32	29	33	34
I6	42)	40	40	30	28	26	I8	I8	33	28	34	34
I7	40	42	39	30	28	26	I8	I7	33	28	34	34)
I8	42	42	38	30	27	26	I9	I8	33	26	33	34)
I9	4I	42	38	29	26	26	20	20	32	25	34	34)
20	40	4I	39	28	27	27	20	20	3I	26	35	35)
2I	42	40	39	29	30	26	22	2I	3I	25	35	35)✱
22	I24	40	38	28	30	26	23	2I	3I	26	34	36)✱
23	2I5	40	37	26	30	27	22	20	32	25	32	34)✱
24	94	40	38	26	28	28	22	20	32	25	3I	34)✱
25	84	40	39	26	24	26	20	2I	30	26	30	54)<
26	77	40	38	25	23	26	20	22	28	26	3I	57)<
27	89	39	38	24	24	24	20	23	28	26	32)	47)Д
28	92	40	38	23	24	24	20	23	28	25	33)	52)Д
29	75		37	22	23	26	I8	24	28	26	32)	55)Д
30	60		38	22	24	26	I8	25	29	25	3I)	5I)Д
3I	54		36		25		20	25		25		48)Д
Средн.	70	43	39	30	26	26	2I	I9	29	27	32	38
Высш.	246	52	4I	38	3I	30	25	26	34	29	36	75
Низш.	37	39	36	22	23	23	I7	I4	23	25	25	32

Период	Средний уровень	Высший				Низший			
		уровень	дата		число случаев	уровень	дата		число случаев
			первая	последняя			первая	последняя	
За год	33	246	23.0I		I	I4	I0.08		I

Таблица 1.2 Уровень воды, см

22. р.Арысь – с.Шаульдер

Форма Б Т.5 Вып. 3 1983

Отметка нуля поста 193.56 м БС

Число	Месяц 1	2	3	4	5	6	7	8	9	10	11	12
I	174 З	206)Ж	139	102	104	106	110	110	85	110	98	98)
2	173 З	200)Ж	142	102	104	106	110	106	83	110	98	98)
3	178 З	187)Ж	138	102	104	106	110	110	80	110	98	98)
4	190 З	174	138	101	104	106	110	110	80	110	98	98)
5	228 З	167	135	100	104	106	110	110	63	98	98	98)
6	296 З	167	132	99	104	113	110	110	63	98	98	98
7	285 З	167	132	98	104	116	110	110	74	96	98	98
8	176 З	167	132	98	104	116	110	110	104	98	98	98
9	181 З	166	132	98	103	106	110	110	112	98	98	98
10	182 З	165	132	98	103	106	110	110	110	98	100	98
II	182 З	165	132	98	111	106	110	110	110	100	103	98
12	182 З	165	132	98	114	106	110	110	110	102	103	98
13	182 З	164	132	98	117	106	110	110	108	104	103	98
14	181 З	164	132	98	117	106	110	110	102	101	103	98
15	178 З	162	132	98	117	106	110	110	102	98	103	98
16	177 З	158	132	98	117	106	110	110	100	98	102	98
17	172 З	158	132	98	117	106	110	110	100	98	102	98)
18	172 З	158	111	98	117	106	110	108	98	98	102	98 З
19	186 Р	150	110	98	116	105	110	107	98	98	98	98 I
20	199 Р	148	110	99	109	105	110	106	97	98	98	98 I
21	200 Р	144	110	103	109	107	110	104	97	98	98	100 I
22	210 Р	143	109	103	108	107	110	104	102	98	98	102 I
23	240 П	143	108	103	107	107	110	104	103	98	98	102 I
24	315 Д	143	108	103	107	107	110	104	105	98	98	102 I
25	240	143	107	103	107	107	110	104	100	98	98	132 I
26	222	142	108	103	107	108	110	104	100	98	98	160 I
27	210	140	108	104	107	110	110	прох	100	98	98 З	160 I
28	208	140	108	104	107	110	110	прох	100	98	98 З	160 I
29	206)Ш		108	104	107	110	110	прох	100	98	98 З	160 I
30	206)Ж		102	104	106	110	110	прох	100	98	98 З	160 I
31	206)Ж		102		106		110	прох		98		160 I
Средн.	204	161	122	100	109	108	110	–	96	100	99	112
Высш.	330	206	145	104	117	116	110	110	112	110	103	163
Низш.	169	138	102	97	103	105	110	прох	63	98	98	98

Период	Средний уровень	Высший уровень	Высший дата первая	Высший дата последняя	Высший число случаев	Низший уровень	Низший дата первая	Низший дата последняя	Низший число случаев
За год	–	330	24.01		I	прох	27.08	31.08	5

Таблица 1.2 Уровень воды, см

23. р.Жебаглысу – с.Ново-Николаевка

Форма Б Т. 5 Вып.3 1983

Отметка нуля поста 1302.49 м БС

Число	Месяц 1	2	3	4	5	6	7	8	9	10	11	12
I	34	33	33	33	40	52	58	53	45	39	38	37
2	34	33	32	34	39	52	58	53	44	39	38	37
3	34	33	33	34	40	52	58	53	44	39	38	37
4	34	33	33	34	40	52	57	53	44	39	38	37
5	34	33	33	35	40	52	57	52	44	39	38	37
6	33	33	34	37	42	51	57	52	44	39	38	37
7	33	33	34	36	45	51	56	54	44	39	38	37
8	33	33	34	36	62	51	56	54	44	39	38	37
9	33	33	34	35	62	51	55	53	43	39	38	37
10	33	33	33	36	61	51	55	52	43	39	38	37
II	33	33	33	36	51	51	54	52	41	39	38	37
12	33	33	33	36	49	51	54	52	40	39	38	37
13	33	33	33	37	48	51	55	51	40	39	38	37
14	33	33	34	36	47	51	55	51	40	39	38	37
15	33	34	34	36	48	52	55	50	40	39	38	37
16	33	34	33	37	58	55	55	50	39	39	38	37
17	33	35	33	38	55	56	55	50	39	39	38	37
18	33	35	33	39	59	54	55	50	39	39	38	37
19	33	36	33	38	56	54	55	50	39	39	38	37
20	33	36	33	38	55	54	55	50	39	38	38	37
21	34	35	33	37	55	54	55	50	39	38	38	37
22	33	35	33	37	55	54	55	50	39	38	38	37
23	33	35	33	37	54	55	55	50	39	38	38	37
24	33	35	33	37	54	55	55	50	39	38	38	37
25	33	35	33	37	54	55	55	48	39	38	38	37
26	33	35	33	38	53	55	55	48	39	38	38	37
27	33	35	33	40	53	56	55	48	39	38	38	36
28	33	35	33	40	52	56	55	48	39	38	37	36
29	33		33	40	53	56	55	48	39	38	37	36
30	33		33	39	55	56	54	48	39	38		36
31	33		33		56		54	48		38		36
Средн.	33	34	33	37	51	53	55	51	41	39	38	37
Высш.	34	36	34	40	63	56	58	54	45	39	38	37
Низш.	33	33	32	33	39	50	54	48	38	38	37	36

Период	Средний уровень	Высший уровень	Высший дата первая	Высший дата последняя	Высший число случаев	Низший уровень	Низший дата первая	Низший дата последняя	Низший число случаев
За год	42	63	08.05	09.05	2	32	02.03		I
1960-83	51	135	14.03.66		I	19	21.03.66		I

Таблица 1.2 Уровень воды, см

24. р.Кулан – с.Ванновка

Форма Б Т. 5 Вып. 3 1983

Отметка нуля поста 8.00 м усл.

Число	Месяц											
	1	2	3	4	5	6	7	8	9	10	11	12
I	–	I24	I23	I23	II7	II7	II5	прох	II6	II8	II9	I22
2	–	I24	I23	I23	II6	II7	II6	прох	II6	II8	II9	I22
3	–	I24	I23	I23	II6	II7	II6	прох	II6	II8	II9	I22
4	–	I24	I23	I23	II6	II7	II6	прох	II6	II8	II9	I22
5	–	I23	I23	I23	II6	II7	II6	прох	II6	I20	II9	I22
6	–	I23	I23	I23	II6	II7	II6	прох	II6	I20	II9	I22
7	–	I22	I23	I23	II8	II7	II6	прох	II6	I20	II9	I22
8	–	I22	I23	I23	II8	II7	II6	прох	II6	I20	II9	I2I
9	–	I22	I23	I23	II8	II6	II5	прох	II6	I20	II8	I2I
I0	–	I22	I23	I23	II9	II6	II5	прох	II6	I20	II8	I2I
II	–	I22	I23	I23	II6	II7	прох	прох	II6	I20	I2I	I2I
I2	–	I22	I23	I23	II6	II7	прох	прох	II6	I20	I2I	I2I
I3	–	I22	I23	I20	II6	II7	прох	прох	II6	I20	I2I	I2I
I4	–	I22	I23	II8	II6	II7	прох	прох	II6	I20	I2I	I2I
I5	–	I22	I23	II8	II8	II8	прох	прох	II6	I20	I22	I2I
I6	–	I22	I23	II8	II9	II8	прох	прох	II6	I20	I22	I2I
I7	–	I22	I23	II9	II7	II8	прох	прох	II6	I20	I22	I2I
I8	–	I22	I23	II8	II6	II7	прох	прох	II6	I20	I22	I2I
I9	–	I22	I23	II9	II6	II7	прох	прох	II6	II9	I22	I2I
20	–	I22	I23	II9	II6	II7	прох	прох	II7	II9	I22	I2I
2I	–	I22	I23	II8	II6	II7	прох	прох	II7	II9	I22	I2I
22	–	I22	I23	II8	II8	II7	прох	прох	II7	II9	I22	I2I
23	–	I23	I23	II8	II7	II6	прох	прох	II8	II9	I22	I2I
24	–	I23	I22	II8	II6	II5	прох	прох	II8	II9	I22	I2I
25	I25	I23	I22	II8	II9	II5	прох	II7	II8	II9	I22	I2I
26	I25	I23	I22	II8	I22	II5	прох	II7	II8	II9	I22	I2I
27	I25	I23	I22	II8	I22	II5	прох	II7	II8	II9	I22	I2I
28	I25	I23	I23	II7	I22	II5	прох	II7	II8	II9	I22	I2I
29	I25		I23	II7	I22	II5	прох	II7	II8	II9	I22	I2I
30	I25		I22	II7	I22	II5	прох	II7	II8	II9	I22	I2I
3I	I25		I22		I22		прох	II6		II9		I2I
Средн.	–	I23	I23	I20	II8	II7	–	–	II7	II9	I2I	I2I
Высш.	–	I24	I23	I23	I22	II7	II6	II7	II8	I20	I22	I22
Низш.	–	I22	I22	II7	II6	II5	прох	прох	II6	II8	II9	I2I

Период	Средний уровень	Высший				Низший			
		уровень	дата		число случаев	уровень	дата		число случаев
			первая	последняя			первая	последняя	
За год	–	I25	25.0I	3I.0I	7	прох	II.07	24.08	45

Таблица 1.2 Уровень воды, см

25. р.Балыкши – с.Балыкчи

Форма Б Т. 5 Вып. 3 1983

Отметка нуля поста 4.00 м усл.

Число	Месяц											
	1	2	3	4	5	6	7	8	9	10	11	12
I	I7I	I7I	I72	I64	I66	I69	I70	I7I	I66	I7I	I67	I70
2	I72	I7I	I72	I64	I68	I68	I70	I73	I66	I7I	I68	I70
3	I72	I70	I72	I64	I67	I68	I70	I73	I68	I7I	I68	I69
4	I7I	I70	I72	I64	I68	I68	I70	I73	I68	I7I	I68	I69
5	I72	I7I	I73	I63	I67	I70	I70	I73	I66	I7I	I67	I70
6	I7I	I70	I72	I63	I67	I70	I70	I73	I67	I7I	I67	I69
7	I72	I70	I72	I63	I67	I69	I70	I73	I67	I7I	I68	I69
8	I72	I70	I7I	I63	I66	I70	I69	I73	I67	I7I	I68	I69
9	I72	I7I	I7I	I63	I66	I70	I69	I72	I67	I7I	I67	I70
I0	I72	I7I	I7I	I63	I66	I69	I69	I72	I67	I7I	I66	I70
II	I72	I70	I7I	I63	I67	I69	I70	I70	I67	I7I	I66	I7I
I2	I72	I70	I70	I63	I66	I70	I69	I70	I68	I7I	I66	I70
I3	I7I	I70	I70	I64	I67	I70	I69	I70	I68	I7I	I67	I70
I4	I70	I70	I7I	I64	I67	I70	I69	I70	I70	I72	I68	I69
I5	I70	I70	I7I	I64	I68	I7I	I69	I70	I70	I72	I68	I70
I6	I72	I70	I72	I64	I68	I7I	I7I	I69	I68	I72	I70	I7I
I7	I72	I70	I72	I64	I68	I72	I7I	I68	I68	I72	I68	I7I
I8	I7I	I70	I72	I64	I68	I72	I7I	I68	I68	I72	I70	I70
I9	I72	I7I	I72	I64	I67	I72	I7I	I68	I68	I7I	I70	I70
20	I7I	I7I	I72	I64	I68	I72	I7I	I67	I68	I7I	I69	I70
2I	I70	I7I	I72	I65	I67	I7I	I7I	I67	I67	I7I	I69	I70
22	I70	I7I	I72	I66	I67	I7I	I7I	I66	I68	I7I	I70	I69
23	I7I	I7I	I73	I66	I67	I70	I7I	I66	I69	I7I	I70	I70
24	I72	I7I	I72	I67	I66	I70	I7I	I67	I70	I7I	I70	I70
25	I72	I7I	I72	I66	I66	I69	I7I	I66	I70	I7I	I69	I70
26	I7I	I7I	I73	I66	I66	I70	I7I	I65	I7I	I7I	I7I	I69
27	I70	I7I	I72	I67	I67	I70	I7I	I64	I7I	I7I	I7I	I69
28	I7I	I7I	I73	I67	I66	I70	I7I	I64	I7I	I7I	I70	I70
29	I70		I72	I67	I67	I70	I7I	I64	I7I	I7I	I70	I70
30	I70		I72	I67	I68	I70	I7I	I64	I7I	I7I	I70	I70
3I	I7I		I72		I68		I7I	I63		I7I		I7I
Средн.	I7I	I7I	I72	I65	I67	I70	I70	I69	I68	I7I	I69	I70
Высш.	I72	I7I	I73	I67	I70	I72	I7I	I73	I7I	I72	I7I	I7I
Низш.	I70	I70	I70	I63	I66	I68	I69	I63	I65	I7I	I66	I69

Период	Средний уровень	Высший				Низший			
		уровень	дата		число случаев	уровень	дата		число случаев
			первая	последняя			первая	последняя	
За год	I69	I73	02.03	08.08	I7	I63	05.04	3I.08	I0

Таблица 1.2 Уровень воды, см

26. р.Кокбулак – с.Шистели

Форма Б Т. 5 Вып. 3 1983

Отметка нуля поста 716.28 м БС

Число	Месяц											
	1	2	3	4	5	6	7	8	9	10	11	12
I	76	8I	78	78	74	74	68	67	66	67	67	69
2	76	80	78	78	74	74	68	67	66	67	67	69
3	76	80	78	78	74	73	68	67	66	67	67	70
4	76	80	78	78	74	73	68	67	66	67	67	72
5	76	80	78	78	74	72	68	67	66	67	68	73
6	76	80	78	78	74	72	68	67	66	67	68	73
7	76	80	80	78	74	72	68	67	66	67	68	73
8	76	80	82	78	74	72	68	67	66	67	68	73
9	76	80	83	78	74	72	68	67	66	67	68	73
I0	76	80	85	76	74	72	68	67	66	67	68	74
II	76	80	85	75	73	7I	68	67	66	67	68	75
I2	76	79	84	75	73	7I	68	67	66	67	68	75
I3	76	78	84	75	73	7I	68	67	66	67	68	75
I4	76	78	84	75	73	70	68	67	66	67	68	76
I5	76	78	88	75	74	68	68	67	66	67	68	76
I6	76	78	87	75	76	68	68	67	66	67	68	76
I7	76	78	84	75	76	68	67	67	66	67	68	76
I8	76	78	84	74	78	68	67	67	66	67	68	76
I9	76	78	84	74	83	68	67	67	66	67	68	76
20	76	78	83	74	80	68	67	67	66	67	69	76
2I	76	78	83	74	78	68	67	67	66	67	69	76
22	77	77	83	74	76	68	67	67	66	67	69	76
23	8I	77	83	74	76	68	67	67	66	67	69	76
24	82	78	82	74	75	68	67	67	66	67	69	76
25	84	77	8I	74	75	68	67	67	66	67	69	76
26	88	77	8I	74	75	68	67	67	66	67	69	76
27	88	77	80	74	75	68	67	67	66	67	69	76
28	86	78	80	74	75	68	67	67	66	67	69	76
29	86		79	74	74	68	67	67	66	67	69	76
30	85		79	74	74	68	67	67	66	67	69	76
3I	82		79		74		67	67		67		76
Средн.	79	79	82	76	75	70	68	67	66	67	68	75
Высш.	88	82	89	78	84	74	68	67	66	67	69	76
Низш.	76	77	78	74	73	68	67	67	66	67	67	69

Период	Средний уровень	Высший				Низший			
		уровень	дата		число случаев	уровень	дата		число случаев
			первая	последняя			первая	последняя	
За год	73	89	I5.03		I	66	0I.09	30.09	30
I964–83	74	I8I	I7.03.69		I	58	09.08	27.09.67	49

Таблица 1.2 Уровень воды, см

27. р.Машат – с.Антоновка

Форма Б Т. 5 Вып. 3 1983

Отметка нуля поста 5.25 м усл.

Число	Месяц											
	1	2	3	4	5	6	7	8	9	10	11	12
I	I00	I04	I04	I02	I06	I00	94	90	92	92	92	96
2	I00	I04	I04	I03	I06	I00	94	90	92	92	92	96
3	I02	I04	I04	I04	I06	98	92	90	92	92	92	96
4	I03	I04	I04	I04	I06	98	92	90	92	92	93	96
5	I02	I04	I04	I04	I06	98	92	90	92	92	96	96
6	I02	I04	I04	I04	I06	98	92	90	92	92	96	96
7	I00	I04	I04	I04	I06	96	92	90	92	92	95	96
8	I00	I04	I04	I04	II6	96	92	90	92	92	96	96
9	I00	I04	I04	I04	I08	96	92	90	92	92	96	96
I0	I00	I04	I04	I04	I06	96	92	90	92	92	96	97
II	I00	I04	I04	I04	I07	96	92	90	92	92	96	98
I2	I00	I04	I04	I04	I08	96	90	90	92	92	95	98
I3	I00	I04	I04	I04	I06	96	90	90	92	92	94	96
I4	I00	I04	I04	I04	I06	95	90	90	92	92	94	96
I5	I00	I04	I04	I04	III	94	90	90	92	92	94	96
I6	I00	I04	I03	I00	II6	94	90	90	92	92	94	96
I7	I00	I04	I02	I00	I08	94	90	90	92	92	96	96
I8	I00	I04	I02	I00	I00	94	90	90	92	92	96	96
I9	I00	I04	I02	I00	II8	94	90	90	92	92	96	96
20	I00	I04	I02	I00	I00	94	90	90	92	92	96	96
2I	I00	I04	I02	I00	I00	94	90	90	92	92	96	96
22	I02	I04	I02	I00	I00	94	90	90	92	92	96	96
23	I04	I04	I02	I00	I00	94	90	90	92	92	96	96
24	I04	I04	I02	I00	98	94	90	92	92	92	96	96
25	I04	I04	I02	I00	98	94	90	92	92	92	96	96
26	I06	I04	I02	98	98	94	90	92	92	92	96	96
27	I06	I04	I02	98	96	94	90	92	92	92	96	96
28	I06	I04	I02	I00	96	94	90	92	92	92	96	96
29	I06		I02	I00	96	94	90	92	92	92	96	96
30	I04		I02	I03	97	94	90	92	92	92	96	96
3I	I04		I02		I02		90	92		92		96
Средн.	I02	I04	I03	I02	I04	95	9I	9I	92	92	95	96
Высш.	I06	I04	I04	I06	I58	I00	94	92	92	92	96	98
Низш.	I00	I04	I02	98	96	94	90	90	92	92	92	96

Период	Средний уровень	Высший				Низший			
		уровень	дата		число случаев	уровень	дата		число случаев
			первая	последняя			первая	последняя	
За год	97	I58	I9.05		I	90	I2.07	23.08	43

Таблица 1.2 Уровень воды, см

28. р.Кельтемашат – с.Кельте-Машат

Форма Б Т. 5 Вып.3 1983

Отметка нуля поста 8.00 м усл

Число	Месяц											
	1	2	3	4	5	6	7	8	9	10	11	12
I	225	225	218	218	229	214	214	214	214	218	218	218
2	225	225	218	218	229	214	214	214	214	218	218	218
3	225	225	218	218	229	214	214	214	214	218	218	218
4	225	225	218	218	229	214	214	214	214	218	218	218
5	225	225	218	218	229	214	214	214	214	218	218	218
6	225	225	218	218	229	214	214	214	214	218	218	218
7	225	225	218	218	229	214	214	214	214	218	218	218
8	225	225	218	218	229	214	214	214	214	218	218	218
9	225	225	218	218	229	214	214	214	214	218	218	218
I0	225	225	218	218	229	214	214	214	214	218	218	218
II	225	225	218	217	229	214	214	214	214	218	218	218
I2	225	225	218	217	229	214	214	214	214	218	218	218
I3	225	225	218	217	229	214	214	214	214	218	218	218
I4	225	225	218	217	229	214	214	214	214	218	218	218
I5	225	225	218	217	229	214	214	214	214	218	218	218
I6	225	225	218	217	229	214	214	214	214	218	218	218
I7	225	225	218	217	229	214	214	214	214	218	218	218
I8	225	225	218	217	229	214	214	214	214	218	218	218
I9	225	225	218	217	229	214	214	214	214	218	218	218
20	225	225	218	217	229	214	214	214	214	218	218	218
2I	225	220	218	217	215	214	214	214	214	218	218	218
22	225	220	218	217	215	214	214	214	214	218	218	218
23	225	220	218	217	215	214	214	214	214	218	218	218
24	225	220	218	217	215	214	214	214	214	218	218	218
25	225	220	218	217	215	214	214	214	214	218	218	218
26	225	220	218	217	215	214	214	214	214	218	218	218
27	225	220	218	217	215	214	214	214	214	218	218	218
28	225	220	218	217	215	214	214	214	214	218	218	218
29	225		218	217	215	214	214	214	214	218	218	218
30	225		218	217	215	214	214	214	214	218	218	218
3I	225		218		215		214	214		218		218
Средн.	225	224	218	217	224	214	214	214	214	218	218	218
Высш.	225	225	218	218	229	214	214	214	214	218	218	218
Низш.	225	220	218	217	215	214	214	214	214	218	218	218

Период	Средний уровень	Высший			число случаев	Низший			число случаев
		уровень	дата первая	дата последняя		уровень	дата первая	дата последняя	
За год	218	229	0I.05	20.05	20	214	0I.06	30.09	I22

Таблица 1.2 Уровень воды, см

30. р.Аксу – с.Подгорное

Форма Б Т. 5 Вып. 3 1983

Отметка нуля поста 812.20 м БС

Число	Месяц											
	1	2	3	4	5	6	7	8	9	10	11	12
I	I07	I06)*	I04	I06	II2	I30	I42	I32	I22	II3	II0	II0
2	I07	I08)	I04	I06	II2	I28	I42	I32	I22	II3	II0	I09
3	I07	I07)	I04	I07	II2	I26	I40	I3I	I22	II3	II0	I09
4	I08	I06	I05	I08	II4	I26	I37	I30	I22	II4	III	I09
5	I08	I06	I05	I08	II4	I28	I34	I30	I2I	II3	II0	I09
6	I07 *	I06	I05	II0	II4	I28	I32	I28	I20	II2	II0	I08
7	I07 *	I06	I06	II0	II8	I28	I32	I28	I20	II2	II0	I08
8	I07	I06	I06	I09	I2I	I29	I33	I28	II9	II2	II0	I08
9	I07 *	I05	I05	I08	I28	I30	I32	I28	II8	II2	II0	I08
I0	I07)	I05	I05	I09	I26	I28	I32	I28	II8	III	II0	I08
II	I07)*	I05	I05	I09	I26	I28	I34	I26	II8	III	II0	I08
I2	I08)	I05	I05	II0	I24	I28	I34	I26	II8	III	II0	I08
I3	I08)*	I05	I05	III	I24	I32	I34	I26	II8	III	II0	I08
I4	I07)*	I06	I04	II0	I25	I34	I35	I26	II8	III	II0	I08
I5	I07)*	I06	I05	II0	I26	I35	I34	I26	II7	III	II0	I08
I6	I08)*	I05	I05	II0	I28	I38	I34	I25	II7	II0	II0	I08
I7	I08)	I05	I05	II0	I28	I38	I34	I24	II6	II0	II2	I08 *
I8	I07)	I05	I05	II0	I28	I38	I36	I24	II6	II2	II0	I08)*
I9	I06)	I05	I04	II2	I33	I37	I35	I24	II6	II2	II0	I08)*
20	I06	I05	I04	II3	I34	I38	I34	I24	II5	II2	III	I09)*
2I	I07	I05	I04	II0	I32	I36	I34	I24	II5	II2	II0	I09)*
22	I07	I05	I03	II0	I32	I38	I32	I24	II5	III	III	I08)*
23	I08	I05	I04	II0	I30	I38	I34	I24	II5	III	II0	I08)*
24	I08	I06	I03	II0	I3I	I40	I36	I24	II5	III	II0	I08)*
25	I07	I04	I03	II0	I30	I40	I34	I24	II4	III	II0	I08)*
26	I07	I03	I03	III	I30	I42	I34	I24	II4	II0	II0	I08)*
27	I07	I03	I03	II3	I3I	I4I	I34	I23	II4	II0	II0	I08)*
28	I07)*	I04	I03	II4	I30	I40	I32	I23	II4	II0	II0	I08)
29	I07)*		I03	II2	I28	I4I	I32	I23	II4	II0	II0	I08)
30	I07)*		I03	II2	I30	I42	I32	I22	II3	II0	II0	II0)
3I	I07)*		I03		I3I		I32	I22		II0		II2)
Средн.	I07	I05	I04	II0	I25	I34	I34	I26	II7	III	II0	I08
Высш.	I09	I08	I06	II4	I34	I42	I43	I33	I22	II4	II2	II2
Низш.	I06	I03	I02	I05	III	I25	I3I	I22	II3	II0	I09	I08

Период	Средний уровень	Высший			число случаев	Низший			число случаев
		уровень	дата первая	дата последняя		уровень	дата первая	дата последняя	
За год	II6	I43	0I.07		I	I02	3I.03		I
I932–42, I944–83	I29	268	08.04.59		I	26	27.02.64		I

Таблица 1.2 Уровень воды, см

31. р.Аксу – с.Кизылкишлак

Форма Б Т. 5 Вып.3 1983

Отметка нуля поста 406.26 м БС

Число	Месяц											
	1	2	3	4	5	6	7	8	9	10	11	12
I	234	234	234	234	234	230	228	228	230	233	236	239
2	234	234	234	230	233	228	228	228	230	233	236	239
3	234	235	234	230	232	228	228	228	230	233	236	239
4	234	235	234	229	231	228	228	228	230	234	238	239
5	234	234	234	228	231	228	228	229	230	234	238	238
6	234	234	234	228	232	228	228	229	230	235	237	239
7	233	235	234	228	231	228	228	229	231	235	237	239
8	233	235	235	228	232	228	228	234	231	235	237	238
9	233	235	234	228	230	228	228	234	231	236	237	238
I0	233	235	234	228	231	228	228	234	232	236	237	238
II	234	234	234	227	232	228	228	228	232	236	236	239
I2	235	234	234	227	232	227	227	228	232	236	236	239
I3	235	234	233	227	231	228	227	228	232	236	236	239
I4	235	234	233	227	232	226	228	228	232	236	236	239
I5	235	234	234	227	232	227	228	229	232	236	236	239
I6	235	234	234	226	232	227	227	229	231	236	236	238
I7	235	234	234	224	231	228	226	229	231	236	238	238
I8	236	234	234	224	232	228	226	230	232	236	237	238
I9	236	234	234	224	232	228	227	230	232	236	237	238
20	235	234	234	224	232	228	228	230	232	236	237	238
2I	235	234	234	224	231	227	228	230	232	237	238	239
22	236	234	235	224	231	227	228	230	232	237	237	239
23	235	234	235	224	231	226	228	230	233	237	237	239
24	235	234	235	224	228	226	228	230	234	237	238	239
25	235	234	234	224	228	226	228	230	235	236	238	239
26	234	234	234	224	228	226	228	230	236	236	238	239
27	234	234	234	225	228	226	228	231	236	236	238	239
28	234	234	234	224	228	228	228	231	236	236	238	239
29	233		234	224	231	228	228	230	236	236	238	239
30	234		234	232	232	228	228	230	235	236	238	239
3I	234		234		232		228	230		236		239
Средн.	234	234	234	227	231	228	228	230	232	236	237	239
Высш.	236	236	235	239	234	230	228	234	236	237	239	240
Низш.	233	233	233	224	228	226	226	228	229	233	236	238

Период	Средний уровень	Высший				Низший			
		уровень	дата		число случаев	уровень	дата		число случаев
			первая	последняя			первая	последняя	
За год	232	240	04.I2		I	224	I6.04	29.04	I3
I965–83	25I	357	I9.06.69		I	2I5	26.07	I7.08.78	5

Таблица 1.2 Уровень воды, см

32. р.Шубарсу – с.Чубаровка

Форма Б Т. 5 Вып.3 1983

Отметка нуля поста 4.00 м усл.

Число	Месяц											
	1	2	3	4	5	6	7	8	9	10	11	12
I	246	239	24I	239	I92	I75	I65	I42	I82	I87	2I9	237
2	244	239	242	239	I92	I76	I65	I42	I82	I90	222	236
3	248	239	242	200	I96	I78	I58	I42	I82	I90	227	234
4	350	239	24I	200	202	I74	I52	I57	I84	I90	234	234
5	258	239	239	204	204	I72	I52	I57	I92	I90	239	234
6	248	239	24I	I94	I95	I70	I52	I57	I97	I89	236	234
7	246	239	242	I97	I93	I72	I52	I57	I97	I90	239	234
8	245	239	242	I97	I94	I73	I52	I62	I98	I90	235	234
9	24I	239	242	I90	I94	I57	I52	I62	I97	I90	235	234
I0	24I	239	24I	I90	I94	I57	I52	I57	I96	I88	23I	236
II	24I	239	244	I87	I94	I62	I52	I60	I96	I88	234	236
I2	242	239	244	I94	I94	I62	I52	I62	I95	I88	234	235
I3	246	239	244	I90	I94	I62	I62	I62	I92	200	234	235
I4	24I	239	237	I87	I94	I57	I65	I62	204	200	234	235
I5	24I	239	237	I92	I94	I57	I62	I57	207	I98	234	234
I6	24I	239	237	I92	I94	I57	I65	I57	I92	I99	234	234
I7	239	239	235	I89	I88	I57	I65	I57	I97	2I8	234	234
I8	239	239	235	I89	I83	I57	I77	I57	202	2I9	234	234
I9	240	239	233	I82	I84	I57	I77	I57	202	2I9	234	236
20	246	239	234	I72	I84	I62	I73	I57	200	224	234	236
2I	247	239	226	I77	I85	I62	I62	I54	I99	224	234	238
22	250	239	226	I77	I84	I62	I62	I55	I99	220	234	239
23	25I	239	226	I78	I96	I62	I62	I57	200	220	236	239
24	249	239	226	I78	I93	I62	I58	I56	200	220	237	239
25	246	239	222	I83	I94	I62	I42	I60	I9I	224	237	239
26	24I	239	224	I83	I94	I62	I42	I68	I92	227	237	239
27	242	239	224	I88	I94	I62	I42	I74	I92	227	237	239
28	244	240	220	I87	I92	I62	I42	I77	I92	227	237	239
29	244		220	I85	I92	I62	I42	I80	I92	227	237	240
30	244		2I4	I88	I92	I65	I42	I8I	I90	227	237	242
3I	240		2I4		I77		I42	I82		227		242
Средн.	248	239	233	I92	I92	I64	I56	I60	I88	207	234	236
Высш.	380	244	244	239	205	I80	I77	I82	2I2	227	239	242
Низш.	239	239	2I4	I72	I76	I54	I42	I42	I82	I87	2I9	234

Период	Средний уровень	Высший				Низший			
		уровень	дата		число случаев	уровень	дата		число случаев
			первая	последняя			первая	последняя	
За год	204	380	04.0I		I	I42	25.07	03.08	I0

Таблица 1.2 Уровень воды, см

33. р.Боралдай – с.Васильевка

Форма Б Т. 5 Вып.3 1983

Отметка нуля поста 989.29 м БС

Число	Месяц											
	1	2	3	4	5	6	7	8	9	10	11	12
I	80 ж	82	82	88	82	78	73	71	71	71	72	77
2	83 ж	82	80	89	80	78	72	71	71	71	72	77
3	76	80	82	90	80	78	73	71	71	71	74	77
4	76	80	83	90	80	78	72	71	71	71	83	78
5	75	80	83	90	80	77	72	71	71	71	78	78
6	77)ж	80	83	90	79	77	72	71	71	71	76	78
7	75)ж	80	86	90	79	77	72	71	71	71	75	78
8	75	80	85	89	84	76	72	71	71	71	75	78
9	90 ж	80	85	88	79	76	72	71	71	71	75	78
I0	86)ж	8I	86	86	80	76	72	71	71	71	74	84
II	90 ж	80	86	86	80	76	72	71	71	71	76	87
I2	87	80	87	86	80	76	72	71	71	71	76	79
I3	75	80	86	86	80	76	72	71	71	72	76	79
I4	75	80	89	85	79	76	72	71	71	72	77	80
I5	83 ж	80	90	85	80	76	72	71	71	72	78	79
I6	85 Ш	82	9I	86	80	76	72	71	71	72	84	78
I7	74	82	88	85	79	76	72	71	71	72	88	79
I8	74	82	88	85	80	76	72	71	71	72	82	78
I9	74	83	87	84	84	76	72	71	71	74	80	85)ж
20	74	83	86	84	82	75	72	71	71	72	78	84)ж
2I	74	82	86	83	8I	75	72	71	71	72	82	86)ж
22	76	83	86	83	80	75	71	71	71	72	8I	86)ж
23	89	86	86	82	80	74	71	71	71	72	80	85)ж
24	88	84	86	82	79	74	71	71	71	72	80	85)ж
25	88	83	86	8I	79	74	71	71	71	72	78	86)ж
26	88	83	86	8I	79	74	71	71	71	72	82)	86)ж
27	86	84	86	84	78	74	72	71	71	72	82)	85)ж
28	85	86	86	82	78	74	72	71	71	72	82)ж	76
29	86 ж		87	8I	78	74	71	71	71	72	77	76
30	86)ж		88	8I	82	73	71	71	71	72	77	76
3I	82		88		79		71	71		72		78
Средн.	8I	82	86	85	80	76	72	71	71	72	78	8I
Высш.	99	87	9I	92	87	78	73	71	72	75	90	94
Низш.	74	78	79	8I	78	73	7I	7I	7I	7I	72	76

Период	Средний уровень	Высший				Низший			
		уровень	дата первая	дата последняя	число случаев	уровень	дата первая	дата последняя	число случаев
За год	78	99	I2.0I		I	7I	I4.07	II.I0	89
I959–83	72	204	3I.0I.66		I	33	02.I0	I5.I0.59	4

Таблица 1.2 Уровень воды, см

34. р.Боролдай – свх им.XXII Партсъезда

Форма Б Т. 5 Вып.3 1983

Отметка нуля поста 434.24 м БС

Число	Месяц											
	1	2	3	4	5	6	7	8	9	10	11	12
I	3I6	296)	370	366	354	345	332	327	328	324	337	350
2	3I6	296)	370	365	354	344	332	327	326	324	337	35I
3	3I8	328)	370	364	348	344	332	327	325	326	336	352
4	324	36I	369	364	346	343	332	327	325	326	338	353
5	329	36I	367	363	345	343	332	327	324	329	340	35I
6	329	36I	364	362	345	342	332	327	324	329	338	352
7	328	360	364	362	345	344	33I	327	325	328	342	350
8	328	359	365	362	346	344	33I	327	324	328	348	350
9	328	359)	365	36I	347	343	33I	327	324	328	344	350
I0	328	359	365	36I	345	343	33I	327	324	330	343	35I
II	324	359	374	360	348	342	330	327	324	330	346	35I
I2	322	359	376	360	35I	340	330	327	322	330	346	352
I3	3I9	359	376	360	349	337	330	327	322	330	344	35I
I4	3I9	359	374	358	346	334	329	327	322	330	344	352
I5	3I9	358	373	357	345	332	329	327	323	330	346	352
I6	3I8	358	373	355	345	332	329	327	324	329	347	352
I7	3I8	358	372	354	345	332	328	327	324	330	35I	353
I8	3I7	358	370	354	345	333	328	327	324	329	355	35I
I9	3I7	358	370	352	348	336	328	327	324	330	355	35I)
20	3I7	358	369	352	350	336	328	327	325	33I	354	350)
2I	3I7	357	369	350	350	336	328	327	324	33I	355	350)
22	327	357	369	350	348	336	328	327	324	332	357	350)
23	324	358	368	348	347	335	328	327	324	332	355	350)
24	308	360	368	348	346	335	327	327	324	334	355	350)
25	3I4	360	368	348	346	334	327	327	324	335	355	35I)
26	335	359	366	348	345	334	327	327	324	336	354	35I)
27	333	359	370	348	344	334	327	327	325	336	350)	35I)
28	309	362	369	35I	344	333	327	328	325	336	352)	350)
29	305)		369	350	343	333	327	328	324	338	35I)	350)
30	302)		368	350	344	333	327	328	325	337	35I	350)
3I	296)		367		345		327	328		337		356
Средн.	3I9	353	369	356	347	338	329	327	324	33I	348	35I
Высш.	340	363	376	366	354	345	332	328	328	338	359	356
Низш.	296	296	364	348	343	332	327	327	320	324	336	349

Период	Средний уровень	Высший				Низший			
		уровень	дата первая	дата последняя	число случаев	уровень	дата первая	дата последняя	число случаев
За год	34I	376	I2.03	I3.03	2	296	3I.0I	03.02	4
I966–83	294	42I	25.03.75		I	228	20.09	22.09.67	3

Таблица 1.2 Уровень воды, см

35. р.Бадам – с.Михайловка *Форма Б* Т.5 Вып.3 1983

Отметка нуля поста 642.93 м БС

Число	Месяц											
	1	2	3	4	5	6	7	8	9	10	11	12
I	79	79	77	74	70	76	прох	75	74	76	77	82
2	79	79	77	74	70	76	78	75	74	76	77	82
3	79	79	79	74	70	76	78	75	74	76	76	82
4	79	79	79	73	70	75	78	75	74	76	80	83
5	79	79	79	73	70	74	76	75	74	76	82	83
6	79	79	8I	73	70	прох	76	75	74	76	82	82
7	79	79	8I	73	70	прох	76	75	74	76	82	82
8	79	79	8I	74	74	прох	78	75	74	76	82	82
9	79	79	80	74	73	прох	78	75	74	76	82	82
I0	79	79	79	74	72	прох	78	75	74	76	82	84
II	79	79	78	74	84	прох	78	75	74	76	82	83
I2	79	79	76	75	74	прох	78	75	74	76	82	83
I3	79	79	76	76	72	прох	77	75	74	76	82	83
I4	79	79	76	75	72	прох	78	75	74	76	82	83
I5	79	79	77	74	72	прох	78	75	74	76	82	83
I6	79	79	76	74	72	прох	78	74	74	76	8I	83
I7	79	79	76	74	72	прох	78	74	74	76	82	83
I8	79	79	76	74	73	прох	78	74	74	76	82	82
I9	79	79	75	74	99	прох	78	74	74	76	82	82)
20	79	79	74	74	82	прох	78	74	74	77	82	82)
2I	79	79	75	74	80	прох	78	74	76	77	82	82)
22	79	77	75	74	80	прох	77	74	75	77	82	8I)
23	79	77	75	73	80	прох	77	74	76	77	82	8I)
24	79	77	75	72	79	прох	77	74	75	77	82	80)
25	79	77	75	72	76	прох	76	74	76	77	82	8I)
26	79	77	75	70	76	прох	79	74	76	77	82	8I)
27	79	77	75	прох	76	прох	82	74	76	77	82	82)
28	79	77	75	прох	77	прох	76	74	76	77	82	8I)
29	79		74	прох	76	прох	76	74	76	77	82	8I)
30	79		73	7I	78	прох	75	74	76	77	82	82
3I	79		74		8I		75	74		77		82
Средн.	79	78	77	–	75	–	–	74	75	76	8I	82
Высш.	79	79	8I	76	II5	77	82	75	77	77	83	84
Низш.	79	77	73	прох	69	прох	прох	73	73	76	76	80

Период	Средний уровень	Высший				Низший			
		уровень	дата		число случаев	уровень	дата		число случаев
			первая	последняя			первая	последняя	
За год	–	II5	I9.05		I	прох	27.04	0I.07	30
I966–83	–	589	29.04.67		I	прох(44%)	I8.0I	I9.I2.75	I32

Таблица 1.2 Уровень воды, см

36. р.Бадам – пост Кзылджарский № 2245 *Форма Б* Т.5 Вып.3 1983

Отметка нуля поста 7.50 м усл.

Число	Месяц											
	1	2	3	4	5	6	7	8	9	10	11	12
I	I05	I03	83	8I	прох	прох	прох	прох	прох	прох	83	I02
2	I05	I03	82	8I	прох	прох	прох	прох	прох	прох	83	I02
3	I05	I03	8I	8I	прох	прох	прох	прох	прох	прох	83	I02
4	I05	I03	82	8I	прох	прох	прох	прох	прох	прох	83	I02
5	I05	I03	82	8I	прох	прох	прох	прох	прох	прох	83	I02
6	I05	I03	82	8I	прох	прох	прох	прох	прох	прох	83	I02
7	I05	I03	82	8I	прох	прох	прох	прох	прох	прох	83	I02
8	I05	I03	82	8I	прох	прох	прох	прох	прох	прох	83	I02
9	I05	I03	82	8I	прох	прох	прох	прох	прох	прох	83	I02
I0	I05	I03	82	8I	I43	прох	прох	прох	прох	прох	83	I02
II	I05	I03	89	8I	I00	прох	прох	прох	прох	прох	97	I04
I2	I05	I03	84	8I	прох	прох	прох	прох	прох	прох	97	I04
I3	I05	I03	8I	8I	прох	прох	прох	прох	прох	прох	97	I04
I4	I05	I03	8I	8I	прох	прох	прох	прох	прох	прох	97	I04
I5	I05	I03	8I	8I	прох	прох	прох	прох	прох	прох	98	I04
I6	I05	I03	8I	8I	прох	прох	прох	прох	прох	прох	98	I04
I7	I05	I03	8I	8I	прох	прох	прох	прох	прох	прох	98	I04
I8	I05	I03	8I	8I	прох	прох	прох	прох	прох	прох	98	I04
I9	I08	I03	8I	8I	II6	прох	прох	прох	прох	прох	98	I04
20	I05	I03	8I	8I	I35	прох	прох	прох	прох	прох	98	I04
2I	I04	I03	8I	прох	прох	прох	прох	прох	прох	прох	98	I04
22	I04	I03	8I	прох	прох	прох	прох	прох	прох	прох	98	I04
23	I04	I05	8I	прох	прох	прох	прох	прох	прох	прох	98	I04
24	I04	I07	8I	прох	прох	прох	прох	прох	прох	прох	98	I04
25	I04	I06	8I	прох	прох	прох	прох	прох	прох	прох	98	I04
26	I04	I05	8I	прох	прох	прох	прох	прох	прох	прох	98	I04
27	I04	I04	8I	прох	прох	прох	прох	прох	прох	прох	98	I04
28	I04	I04	8I	прох	прох	прох	прох	прох	прох	прох	98	I04
29	I04		8I	прох	прох	прох	прох	прох	прох	прох	98	I04
30	I04		8I	прох	прох	прох	прох	прох	прох	прох	98	I04
3I	I04		8I		прох		прох	прох		прох		I04
Средн.	I05	I03	82	–	–	прох	прох	прох	прох	прох	93	I03
Высш.	I08	I07	89	8I	I44	прох	прох	прох	прох	прох	98	I04
Низш.	I04	I03	8I	прох	прох	прох	прох	прох	прох	прох	83	I02

Период	Средний уровень	Высший				Низший			
		уровень	дата		число случаев	уровень	дата		число случаев
			первая	последняя			первая	последняя	
За год	–	I44	I0.05		I	прох	2I.04	3I.I0	I90

Таблица 1.2 Уровень воды, см

37. р.Бадам – с.Оручевка

Форма Б Т. 5 Вып. 3 1983

Отметка нуля поста 3.00 м усл.

Число	Месяц											
	1	2	3	4	5	6	7	8	9	10	11	12
I	I46	I5I	I5I	I45	II7	II6	II6	I07	II5	I2I	I22	I3I
2	I46	I5I	I5I	I45	II7	II6	II6	I06	II5	I2I	I22	I3I
3	I47	I5I	I52	I45	II8	II5	II7	I06	II5	I20	I23	I3I
4	I88	I5I	I5I	I45	II8	II5	II7	I05	II5	I20	I23	I3I
5	I55	I5I	I5I	I43	II8	II5	II7	I05	II5	I20	I26	I3I
6	I53	I5I	I50	I43	II8	II5	II7	I05	II5	I20	I26	I3I
7	I53	I50	I5I	I43	II8	II5	II5	I05	II3	I20	I27	I3I
8	I53	I50	I5I	I43	II8	II6	II5	I07	II3	I20	I28	I3I
9	I53	I50	I52	I43	II8	II6	II4	I07	II5	I20	I34	I32
I0	I53	I50	I53	I2I	II8	II6	II4	I07	II5	I20	I34	I32
II	I5I	I50	I53	I37	II8	II6	II4	I07	II7	I20	I34	I32
I2	I5I	I49	I52	I37	I22	II5	II4	I07	II7	I20	I34	I32
I3	I49	I49	I52	I36	I22	II5	II4	I09	II7	I2I	I32	I32
I4	I49	I49	I52	I36	I24	II5	II4	I09	II7	I2I	I32	I32
I5	I49	I48	I52	I36	I24	II5	II4	I09	II7	I2I	I32	I32
I6	I49	I47	I5I	I34	I24	II5	II4	I09	II7	I2I	I30	I32
I7	I49	I47	I50	I34	I23	II5	II4	I09	II8	I2I	I30	I32
I8	I49	I47	I50	I34	I23	II5	II3	III	II8	I2I	I3I	I32
I9	I49	I47	I50	I34	I23	II5	II2	III	II8	I2I	I32	I32
20	I49	I47	I50	I32	I25	II5	I09	III	I20	I2I	I32	I32
2I	I49	I47	I50	I32	I26	II5	I09	III	I20	I2I	I32	I30
22	I70	I47	I50	I28	I26	II5	I09	III	I20	I2I	I32	I30
23	I7I	I49	I50	I28	I26	II6	I09	III	I20	I2I	I33	I30
24	I55	I49	I50	I28	I26	II6	I09	III	I20	I2I	I33	I30
25	I55	I5I	I50	I28	I22	II6	I07	III	I20	I22	I33	I30
26	I53	I5I	I50	I28	I22	II6	I07	III	I2I	I22	I3I	I30
27	I53	I5I	I50	I28	I22	II6	I07	III	I2I	I22	I3I	I30
28	I5I	I5I	I49	I28	I20	II6	I07	III	I2I	I22	I3I	I30
29	I5I		I48	I28	I20	II6	I07	II3	I2I	I22	I5I	I3I
30	I5I		I47	II8	I20	II6	I07	II3	I2I	I22	I3I	I3I
3I	I5I		I45		II8		I07	II5		I22		I33
Средн.	I53	I49	I50	I35	I2I	II5	II2	I09	II8	I2I	I30	I3I
Высш.	I90	I5I	I53	I45	I26	II6	II7	II5	I2I	I22	I34	I33
Низш.	I46	I47	I45	II8	II7	II4	I07	I05	II3	I20	I22	I30

Период	Средний уровень	Высший				Низший			
		уровень	дата		число случаев	уровень	дата		число случаев
			первая	последняя			первая	последняя	
За год	I29	I90	04.0I		I	I05	04.08	07.08	4

Таблица 1.2 Уровень воды, см

38. р.Эрмекбадам – клх им.Карла Маркса

Форма Б Т.5 Вып. 3 1983

Отметка нуля поста I274.94 м БС

Число	Месяц											
	1	2	3	4	5	6	7	8	9	10	11	12
I	40 I	40)	40)	40	40	40	23	23	23	23	38	40
2	40 I	40)	40)	40	40	40	23	23	23	23	38	40
3	40 I	40)	40)	40	40	40	23	23	23	23	38	40
4	40 I	40)	40)	40	40	40	23	23	23	23	38	40)
5	40 I	40)	40	40	40	40	23	23	23	23	38)	40)
6	40 I	40)	40	40	40	40	23	23	23	23	38)	40)
7	40 I	40)	40	40	40	40	23	23	23	23	38)	40)
8	40 I	40)	40)	40	40	40	23	23	23	23	38)	40)
9	40 I	40)	40)	40	40	23	23	23	23	23	38)	40
I0	40 I	40)	40	40	40	23	23	23	23	23	38	40
II	40 I	40)	40)	40	46	23	23	23	23	23	38	42
I2	40 I	40)	40	40	46	23	23	23	23	23	38	42
I3	40 I	40)	40	40	46	23	23	23	23	23	38	42
I4	40 I	40)	40	40	46	23	23	23	23	23	38	46
I5	40 I	40)	40	40	46	23	23	23	23	23	38	40
I6	40 I	40	40)	40	46	23	23	23	23	23	38	42)
I7	40 I	40	40	40	46	23	23	23	23	23	40	44)
I8	40 I	40	40	40	46	43	23	23	23	23	38	42)
I9	40 I	40	40	40	48	43	23	23	23	23	38	40 I
20	40 I	40	40	40	5I	43	23	23	23	23	38	40 I
2I	40 I	40	40	40	43	23	23	23	23	23	38	40 I
22	40 I	40	40	40	43	23	23	23	23	23	38	40 I
23	40)	40)	40	40	43	23	23	23	23	23	38	40 I
24	40)	40)	40	40	43	23	23	23	23	23	38	40 I
25	40)	40)	40	40	43	23	23	23	23	23	38	40 I
26	40)	40)	40	40	43	23	23	23	23	23	39	40 I
27	40)	40)	40	40	43	23	23	23	23	23	40)	40 I
28	40)	40)	40	40	42	23	23	23	23	23	40)	40 I
29	40)		40	40	40	23	23	23	23	30	40)	40 I
30	40)		40	40	40	23	23	23	23	38	40	40 I
3I	40)		40		40		23	23		38	40	40 I
Средн.	40	40	40	40	43	30	23	23	23	38		40 I
Высш.	40	40	40	40	5I	43	23	23	23	25	38	4I
Низш.	40	40	40	40	40	23	23	23	23	38	43	50
										23	38	40

Период	Средний уровень	Высший				Низший			
		уровень	дата		число случаев	уровень	дата		число случаев
			первая	последняя			первая	последняя	
3А год	34	5I	I9.05	20.05	2	23	09.06	28.I0	I39
I959–83	49	I62	08.04.59		I	20	06.I0.80		I

Таблица 1.2 Уровень воды, см

39. р.Акмозейсай – с.Скрепнево

Форма Б Т. 5 Вып. 3 1983

Отметка нуля поста 8.00 м усл.

Число	Месяц											
	1	2	3	4	5	6	7	8	9	10	11	12
I	I05	I05	I04	I02	II7	II9	I05	I0I	I0I	99	I0I	I0I
2	I05	I05	I04	I02	II7	II9	I04	I0I	I0I	99	I0I	I0I
3	I05	I05	I04	I02	II7	II9	I04	I0I	I0I	99	I0I	I0I
4	I05	I05	I04	I02	II7	II9	I04	I0I	I0I	99	I0I	I0I
5	I05	I05	I04	I02	II7	II9	I04	I03	I0I	99	I0I	I0I
6	I05	I05	I04	II2	II7	II9	I04	I03	I0I	99	I0I	I0I
7	I05	I05	I04	II2	II7	II9	I04	I03	I0I	99	I0I	I0I
8	I05	I05	I04	II2	II7	II9	I04	I03	I0I	99	I0I	I0I
9	I05	I05	I04	II2	I3I	II5	I03	I03	I0I	99	I0I	I0I
I0	I05	I05	I04	II2	I3I	II5	I03	I03	I0I	99	I0I	I0I
II	I05	I05	I03	II4	I29	II5	I03	I03	I0I	99	I0I	I0I
I2	I05	I05	I03	II4	I29	II5	I03	I03	I0I	99	I0I	I0I
I3	I05	I05	I03	II4	I29	II5	I03	I03	I0I	99	I0I	I0I
I4	I05	I05	I03	II4	I29	II3	I03	I03	I0I	99	I0I	I0I
I5	I05	I05	I03	II4	I29	II2	I03	I03	I0I	99	I0I	I0I
I6	I05	I05	I03	II4	I29	II2	I03	I03	I0I	99	I0I	I0I
I7	I05	I05	I03	II6	I29	II2	I03	I03	I0I	99	I0I	I0I
I8	I05	I05	I03	II6	I29	II2	I03	I03	I0I	99	I0I	I0I
I9	I05	I05	I03	II6	I3I	II3	I03	I03	I0I	99	I0I	I0I
20	I05	I05	I03	II6	I27	II3	I03	I03	I0I	99	I0I	I0I
2I	I05	I05	I02	II6	I27	II3	I03	I03	I0I	99	I0I	I0I
22	I05	I05	I02	II6	I27	II2	I03	I03	I0I	99	I0I	I0I
23	I05	I05	I02	II6	I27	II2	I02	I03	I0I	99	I0I	I0I
24	I05	I05	I02	II6	I27	II2	I02	I03	I0I	99	I0I	I0I
25	I05	I04	I02	II6	I27	II2	I02	I03	I0I	99	I0I	I0I
26	I05	I04	I02	II6	I27	II2	I02	I03	I0I	99	I0I	I0I
27	I05	I04	I02	II6	I27	II2	I02	I03	I0I	99	I0I	I0I
28	I05	I04	I02	II6	I27	II2	I02	I03	I0I	99	I0I	I0I
29	I05		I02	II7	II9	I05	I0I	I0I	I0I	99	I0I	I0I
30	I05		I02	II7	II9	I05	I0I	I0I	I0I	99	I0I	I0I
3I	I05		I02		II9		I0I	I0I		99		I0I
Средн.	I05	I05	I03	II3	I25	II4	I03	I03	I0I	99	I0I	I0I
Высш.	I05	I05	I04	II7	I3I	II9	I05	I03	I0I	99	I0I	I0I
Низш.	I05	I04	I02	I02	II7	I05	I0I	I0I	I0I	99	I0I	I0I

Период	Средний уровень	Высший				Низший			
		уровень	дата		число случаев	уровень	дата		число случаев
			первая	последняя			первая	последняя	
За год	I06	I3I	09.05	I9.05	3	99	0I.I0	3I.I0	3I
I965–83	II4	I62	24.05.78		I	94	29.08	05.09.77	8

Таблица 1.2 Уровень воды, см

40. р.Бургулюк – с.Скрепнево

Форма Б Т.5 Вып. 3 1983

Отметка нуля поста 8.00 м усл.

Число	Месяц											
	1	2	3	4	5	6	7	8	9	10	11	12
I	75	75	69	74	8I	85	73	прох	прох	7I	7I	7I
2	75	75	69	74	8I	85	73	прох	прох	7I	7I	7I
3	75	75	69	74	8I	85	72	прох	прох	7I	7I	7I
4	75	75	69	74	8I	85	72	прох	прох	7I	7I	7I
5	75	75	69	74	8I	83	7I	прох	прох	7I	7I	7I
6	75	75	69	74	8I	83	7I	прох	прох	7I	7I	7I
7	75	75	69	74	83	83	7I	прох	прох	7I	7I	7I
8	75	75	69	74	83	83	7I	прох	прох	7I	7I	7I
9	75	75	69	78	9I	77	69	прох	прох	7I	7I	7I
I0	75	75	69	78	9I	77	69	прох	прох	7I	7I	7I
II	75	73	72	75	89	77	69	прох	прох	7I	7I	7I
I2	75	73	75	75	89	77	69	прох	прох	7I	7I	7I
I3	75	73	75	76	89	77	69	прох	прох	7I	7I	7I
I4	75	73	75	76	89	77	69	прох	прох	7I	7I	7I
I5	75	73	75	76	89	79	69	прох	прох	7I	7I	7I
I6	75	73	75	76	89	79	69	прох	прох	7I	7I	7I
I7	75	73	75	78	89	79	69	прох	прох	7I	7I	7I
I8	75	73	75	78	89	79	69	прох	прох	7I	7I	7I
I9	75	73	75	78	90	83	69	прох	прох	7I	7I	7I
20	75	73	75	78	90	83	69	прох	прох	7I	7I	7I
2I	75	73	75	78	90	83	69	прох	прох	7I	7I	7I
22	75	73	75	78	90	80	69	прох	прох	7I	7I	7I
23	75	73	75	78	90	75	67	прох	прох	7I	7I	7I
24	75	73	75	78	90	75	67	прох	прох	7I	7I	7I
25	75	69	75	78	90	75	67	прох	прох	7I	7I	7I
26	75	69	75	78	90	75	67	прох	прох	7I	7I	7I
27	75	69	75	78	90	75	67	прох	прох	7I	7I	7I
28	75	69	75	78	90	75	67	прох	прох	7I	7I	7I
29	75		75	8I	85	73	64	прох	прох	7I	7I	7I
30	75		75	8I	85	73	64	прох	прох	7I	7I	7I
3I	75		75		85		64	прох		7I		7I
Средн.	75	73	73	77	87	79	69	прох	прох	7I	7I	7I
Высш.	75	75	75	8I	9I	85	73	прох	прох	7I	7I	7I
Низш.	75	69	69	74	8I	73	64	прох	прох	7I	7I	7I

Период	Средний уровень	Высший				Низший			
		уровень	дата		число случаев	уровень	дата		число случаев
			первая	последняя			первая	последняя	
За год	–	9I	09.05	I0.05	2	прох	0I.08	30.09	6I

Таблица 1.2 Уровень воды, см

41. р.Сайрам – Лесничество

Форма Б Т. 5 Вып. 3 1983

Отметка нуля поста 12.00 м усл.

Число	Месяц 1	2	3	4	5	6	7	8	9	10	11	12
I	240	240	240	241	241	251	274	274	261	249	245	243
2	240	240	240	241	241	251	274	274	261	249	245	243
3	240	240	240	241	242	251	274	274	261	249	245	243
4	240	240	240	241	244	256	274	274	261	249	245	243
5	240	240	240	241	244	256	274	274	261	249	244	242
6	240	240	240	241	244	256	274	274	261	249	244	242
7	240	240	240	241	244	256	274	274	261	249	244	242
8	240	240	240	241	244	254	274	269	261	249	244	242
9	240	240	240	241	244	254	274	269	261	249	244	242
I0	240	240	240	241	244	254	274	269	261	249	244	242
II	240	240	240	241	244	254	274	269	261	249	244	242
I2	240	240	240	241	254	254	274	269	261	249	243	242
I3	240	240	240	241	254	254	274	269	261	249	243	242
I4	240	240	240	241	254	254	274	264	261	249	243	242
I5	240	240	240	241	254	254	274	264	261	249	243	242
I6	240	240	240	241	254	254	274	266	261	249	243	242
I7	240	240	240	241	254	264	274	266	261	249	243	242
I8	240	240	240	241	254	264	274	266	261	249	243	242)
I9	240	240	240	241	254	259	274	264	261	249	243	242)
20	240	240	240	241	254	259	274	266	261	249	243	242)
2I	240	240	240	241	254	261	274	266	249	247	243	242)
22	240	240	240	241	254	265	274	266	249	247	243	242)
23	240	240	240	241	254	269	274	266	249	247	243	242)
24	240	240	240	241	254	269	274	266	249	247	243	242)
25	240	240	240	241	254	272	274	266	249	247	243	242)
26	240	240	240	241	251	272	274	266	249	247	243	242)
27	240	240	240	241	251	272	274	266	249	247	243	242
28	240	240	240	241	251	272	274	266	249	247	243	242
29	240		240	241	251	272	274	266	249	247	243	242
30	240		240	241	251	272	274	266	249	247	243	242
3I	240		240		251		274	266		247		242
Средн.	240	240	240	241	250	260	274	268	257	248	244	242
Высш.	240	240	240	241	254	274	274	274	264	249	245	243
Низш.	240	240	240	241	241	251	274	259	249	247	243	242

Период	Средний уровень	Высший: уровень	Высший: дата первая	Высший: дата последняя	Высший: число случаев	Низший: уровень	Низший: дата первая	Низший: дата последняя	Низший: число случаев
За год	250	274	25.06	I3.08	46	240	0I.0I	3I.03	90

Таблица 1.2 Уровень воды, см

42. р.Сайрам – с.Бляйково

Форма Б Т. 5 Вып.3 1983

Отметка нуля поста I099.96 м БС

Число	Месяц 1	2	3	4	5	6	7	8	9	10	11	12
I	I78 ж	I76	I75	I72	I77	I92	208	200	I90	I80	I78	I77
2	I78 ж	I76	I75 ж	I72	I78	I92	206	200	I89	I80	I78	I77
3	I78	I76	I75	I74	I78	I90	203	I98	I88	I80	I78	I77
4	I78	I76	I74	I74	I80	I9I	20I	I98	I87	I80	I78	I77
5	I77	I76	I74	I76	I83	I93	I99	I98	I88	I80	I78	I77
6	I77 ж	I75	I74	I75	I89	I94	I98	I98	I87	I80	I78 ж	I77
7	I76	I75	I75	I74	I89	I93	I98	I97	I86	I79	I78	I78
8	I76	I75	I75	I75	203	I94	I97	I96	I86	I79	I78	I78
9	I76 ж	I75	I75	I75	I96	I97	I98	I96	I86	I79	I78	I78
I0	I76 ж	I75	I74	I75	I92	I94	I98	I95	I86	I79	I78	I78
II	I76 ж	I75	I75	I75	I92	I94	I99	I94	I86	I79	I78	I78
I2	I76	I75	I75	I74	I90	I94	200	I94	I84	I78	I78	I77
I3	I76	I75	I74	I75	I89	I96	20I	I94	I84	I78	I78	I77
I4	I76	I75	I74	I75	I90	I98	202	I94	I84	I78	I78	I77
I5	I76 ж	I75	I75	I74	I94	202	20I	I93	I84	I79	I78	I76
I6	I76 ж	I75	I75	I75	20I	204	203	I94	I84	I79	I78	I76
I7	I76	I75	I74	I76	20I	204	202	I94	I84	I79	I78	I76
I8	I76	I75	I75	I77	I99	20I	203	I94	I82	I79	I78	I76 ж
I9	I76	I75	I74	I78	I97	202	204	I94	I82	I79	I78	I76 Ш
20	I76	I75	I74	I78	I94	200	20I	I94	I82	I78	I78	I76 Ш
2I	I76	I75	I74	I77	I92	202	200	I94	I82	I78	I78	I76 Ш
22	I76	I75	I74	I76	I92	202	200	I93	I82	I78	I78	I76 Ш
23	I76	I76	I74	I76	I90	204	202	I93	I82	I78	I77	I76 Ш
24	I76	I75	I74	I77	I92	205	20I	I93	I82	I78	I77	I76 Ш
25	I76	I75	I74	I78	I94	206	200	I93	I82	I78	I77	I76 ж
26	I76	I75	I74	I78	I96	208	200	I93	I82	I78	I77	I76 ж
27	I76	I75	I74	I82	I96	208	I99	I92	I82	I78	I77 Ш	I76
28	I76 ж	I75	I74	I78	I94	208	I98	I92	I82	I78	I77	I76
29	I76 ж		I73	I78	I94	208	I99	I9I	I8I	I78	I78	I76
30	I76 ж		I72	I78	I96	208	200	I90	I8I	I78	I78	I78
3I	I76		I72		I95		200	I90		I78		I78
Средн.	I76	I75	I74	I76	I92	I99	20I	I94	I84	I79	I78	I77
Высш.	I78	I76	I75	I84	2II	2I0	2I0	20I	I93	I8I	I79	I78
Низш.	I76	I75	I72	I72	I77	I90	I97	I89	I8I	I78	I77	I76

Период	Средний уровень	Высший: уровень	Высший: дата первая	Высший: дата последняя	Высший: число случаев	Низший: уровень	Низший: дата первая	Низший: дата последняя	Низший: число случаев
За год	I84	2II	08.05		I	I72	30.03	02.04	4
I936-83	I96	386	02.05.58		I	I63	30.0I	27.02.68	20

Таблица 1.2 Уровень воды, см

43. р.Сарыайгыр – Зимовье

Форма Б Т. 5 Вып. 3 1983

Отметка нуля поста 15.00 м усл.

Число	Месяц											
	1	2	3	4	5	6	7	8	9	10	11	12
I	I85	I83	I82	I82	I90	2I4	227	209	I96	I87	I87	I84
2	I85	I83	I82	I82	I90	2I0	226	208	I96	I88	I88	I84
3	I85	I83	I82	I82	I90	2I0	225	208	I96	I89	I88	I84
4	I86	I83	I82	I82	I94	2I3	224	208	I96	I88	I88	I84)
5	I86	I83	I82	I84	I95	2I7	223	208	I96	I88	I88	I84)
6	I84	I83	I82	I85	I94	2I8	222	208	I95	I89	I87	I84)
7	I84	I83	I83	I84	200	2I8	222	208	I95	I89	I87	I84)
8	I84	I83	I83	I84	226	222	2I8	207	I95	I88	I86	I84)
9	I84	I83	I83	I83	2I6	222	2I8	206	I95	I88	I86	I84)
I0	I84	I83	I83	I83	208	22I	2I8	205	I95	I87	I86	I84)
II	I84	I83	I83	I83	207	222	22I	204	I95	I87	I86	I84
I2	I84	I83	I82	I84	206	222	222	204	I94	I88	I86	I84
I3	I85	I83	I82	I85	206	226	222	204	I94	I88	I85	I84
I4	I84	I83	I82	I85	206	227	222	204	I92	I88	I85	I84
I5	I84	I82	I82	I84	208	227	22I	204	I9I	I88	I85	I84
I6	I84	I82	I82	I84	2I8	23I	220	203	I90	I88	I85	I84)
I7	I84	I82	I82	I85	220	230	2I9	203	I9I	I88	I86	I84)
I8	I84	I82	I82	I86	2I8	226	22I	200	I88	I88	I85	I83)
I9	I84	I82	I82	I87	2I8	226	22I	200	I88	I88	I85	I83)
20	I84	I82	I82	I87	2I6	226	220	I99	I86	I87	I85	I83)
2I	I84	I82	I82	I87	2I4	224	2I8	I99	I86	I87	I85	I83)
22	I84	I82	I82	I87	207	224	2I8	I99	I86	I87	I85	I83)
23	I84	I82	I8I	I87	208	229	2I6	I98	I86	I87	I85	I83)
24	I84	I82	I82	I87	2I0	234	2I5	I99	I85	I87	I85	I83)
25	I83	I82	I82	I88	2I4	234	2I4	200	I86	I87	I85	I83)
26	I83	I82	I82	I88	2I6	233	2I3	I99	I86	I87	I86	I83)
27	I83	I82	I82	I94	2I8	232	2I3	I98	I86	I87	I85	I83)
28	I83	I82	I82	I93	2I7	23I	2I2	I98	I87	I87	I85	I83)
29	I83		I82	I94	2I4	232	2II	I98	I88	I87	I85	I83)
30	I83		I82	I9I	220	23I	2I0	I97	I87	I87	I84	I83)
3I	I83		I82		2I7		209	I96		I87		I83)
Средн.	I84	I82	I82	I86	209	224	2I9	203	I9I	I88	I86	I84
Высш.	I86	I83	I83	I96	228	234	228	209	I96	I89	I88	I84
Низш.	I83	I82	I8I	I82	I90	208	209	I96	I85	I86	I84	I83

Период	Средний уровень	Высший				Низший			
		уровень	дата		число случаев	уровень	дата		число случаев
			первая	последняя			первая	последняя	
За год	I95	234	24.06	29.06	3	I8I	22.03	24.03	3

Таблица 1.2 Уровень воды, см

44. р.Каскасу – с.Каскасу

Форма Б Т. 5 Вып.3 1983

Отметка нуля поста II65.86 м БС

Число	Месяц											
	1	2	3	4	5	6	7	8	9	10	11	12
I	I96)	2I6)	I94)	I89	I94	2II	2II	I98	I92	I92	I92	I96
2	202)	204)	I94)	I90	I95	2I0	2I0	I98	I90	I92	I92	I96
3	I95)	I96)	I94	I90	I97	2I0	2I0	I98	I90	I92	I92	I96
4	I95)	I94)	I94)	I92	I96	2I0	208	I99	I90	I92	I92	I96
5	I96)	I94)	I93)	I94	202	2I2	208	200	I90	I92	I94	I96
6	I96)	I94)	I92	I93	209	2I2	206	200	I90	I92	I92	I96
7	I95)	I94)	I94	I92	2I7	2I2	205	200	I90	I92	I92	I96
8	I95)	I94)	I94	I92	225	2I4	204	200	I90	I92	I92	I96
9	204)	I94)	I94	I92	2I4	2I4	204	I97	I9I	I92	I92	I96
I0	205)	I94	I93	I92	2I2	2I2	204	I97	I92	I92	I93	I96
II	239)	I94)	I93)	I9I	2I2	2II	204	I96	I92	I92	I93	I96
I2	238)	I94)	I93	I92	209	2I0	204	I96	I92	I92	I93	I96
I3	237)	I94)	I93	I93	206	2I2	204	I96	I92	I92	I93	I96
I4	232)	I94)	I94	I92	2I0	2I2	204	I95	I92	I92	I93	I96
I5	222)	I94)	I94	I92	2I3	2I5	204	I94	I92	I92	I94	I96
I6	2I3)	I94	I94	I93	222	2I6	207	I94	I92	I92	I94	I96
I7	206)	I94	I93	I94	22I	2I7	204	I94	I92	I92	I94	I96)
I8	I96)	I94	I93	I95	2I8	2I5	203	I94	I92	I92	I94	200)
I9	I94)	I94	I93)	200	2I4	2I4	204	I94	I92	I92	I94	208)
20	I94)	I94	I93)	200	2II	2I4	202	I93	I92	I92	I94	206)
2I	I95)	I94	I93)	I96	2I0	2I2	202	I92	I92	I93	I94	230)
22	I96)	I94	I93)	I95	2I0	2I4	202	I94	I92	I93	I94	232)
23	I96)	I94	I93	I94	2I0	2I3	202	I93	I92	I93	I94	226)
24	I94	I94)	I93	I95	2II	2I3	202	I90	I92	I93	I94	233)
25	I94	I94)	I93	I94	2II	2I4	202	I90	I92	I93	I94	245)
26	I94	I94)	I93	I96	2I3	2I4	200	I90	I92	I93	I94	248)
27	I94	I94)	I93	20I	2I4	2I4	200	I90	I92	I93	I96)	255)
28	I96)	I94)	I93	I95	2I2	2I2	I98	I90	I92	I93	I96)	238)
29	2I5)		I90	I94	2I2	2I4	I98	I90	I92	I93	I95	200)
30	2I6)		I90	I94	2I5	2I2	I96	I90	I92	I92	I95	200)
3I	2I4)		I89		2I2		I98	I90		I92		200)
Средн.	205	I95	I93	I94	2II	2I3	204	I95	I92	I92	I94	208
Высш.	240	220	I94	204	226	220	2I2	200	I93	I93	I96	260
Низш.	I94	I94	I89	I89	I93	209	I98	I90	I90	I92	I92	I95

Период	Средний уровень	Высший				Низший			
		уровень	дата		число случаев	уровень	дата		число случаев
			первая	последняя			первая	последняя	
За год	200	260	27.I2	28.I2	2	I89	30.03	0I.04	3
I956–83	I98	3I7	02.05.58		I	I4I	02.II	05.II.57	4

Таблица 1.2 Уровень воды, см

45. р.Болдыбрек – у кордона Госзаповедника *Форма Б* Т. 5 Вып. 3 1983

Отметка нуля поста 1730.97 м БС

Число	Месяц											
	1	2	3	4	5	6	7	8	9	10	11	12
I	I50)*	I49)*	I47)	I48	I54	I62	I80	I7I	I62	I55	I52	I50
2	I50)*	I49)*	I48)*	I50	I54	I62	I79	I70	I6I	I55	I52	I50
3	I48)	I49)*	I48)*	I5I	I54	I62	I77	I70	I60	I55	I52	I50
4	I48)	I47)	I48)*	I52	I56	I64	I74	I68	I60	I55	I52	I50
5	I48)	I47)	I48	I52	I57	I65	I72	I68	I60	I54	I53)*	I50
6	I5I)*	I47)	I47	I53	I58	I66	I70	I68	I60	I54	I53)*	I49
7	I48)	I46)	I47	I52	I58	I64	I70	I68	I60	I54	I52	I49
8	I50)*	I46)	I46	I52	I70	I64	I70	I68	I60	I54	I52	I5I)*
9	I50)*	I46)	I46	I52	I65	I65	I70	I66	I59	I54	I52	I49)
I0	I54)*	I46)	I46	I52	I63	I64	I7I	I66	I58	I54	I5I	I49)
II	I57)*	I46)	I46	I52	I62	I64	I73	I65	I58	I54	I5I	I49
I2	I57)*	I46)	I46	I52	I6I	I65	I73	I64	I58	I54	I52	I49
I3	I48)	I48)*	I46	I52	I6I	I66	I74	I64	I58	I54	I5I	I49
I4	I48)	I48)*	I46	I52	I6I	I67	I74	I64	I58	I53	I5I	I49
I5	I55)*	I46)	I46	I52	I63	I70	I74	I63	I58	I53	I52	I49
I6	I52)*	I46	I46	I52	I66	I70	I74	I64	I57	I53	I5I	I49
I7	I47)	I46)	I46	I52	I64	I74	I73	I64	I57	I53	I52	I50)*
I8	I47)	I46	I46	I54	I64	I74	I74	I64	I57	I53	I5I	I57)Ш
I9	I47)	I46	I46)	I54	I63	I72	I76	I64	I57	I53	I52	I65)Ш
20	I47)	I46	I48)*	I54	I62	I70	I74	I64	I57	I53	I5I	I75)Ш
2I	I47)	I46	I47)*	I54	I62	I7I	I73	I64	I56	I53	I52	I85)Ш
22	I47)	I46	I47)*	I53	I62	I72	I73	I64	I56	I53	I5I	I90)Ш
23	I47)	I47	I48)*	I53	I62	I74	I72	I64	I56	I52	I50	I88)Ш
24	I47)	I48)*	I46	I54	I63	I76	I73	I64	I56	I52	I50	I85)Ш
25	I47)	I5I)*	I46	I54	I64	I78	I73	I64	I56	I52	I50	I85)Ш
26	I47)	I49)*	I46	I55	I66	I80	I72	I64	I56	I52	I50	I85)Ш
27	I47)	I47)	I46	I58	I66	I79	I7I	I63	I56	I52	I55)*	I85)Ш
28	I49)*	I47)	I46	I55	I63	I80	I7I	I62	I55	I52	I52)*	I67)*
29	I49)*		I47	I55	I62	I79	I70	I62	I55	I52	I50	I58)*
30	I49)		I47	I54	I64	I80	I70	I6I	I55	I52	I49	I48)
3I	I48)		I48		I62		I70	I6I		I52		I48)
Средн.	I49	I47	I47	I53	I62	I70	I73	I65	I58	I53	I5I	I60
Высш.	I58	I53	I49	I60	I77	I80	I8I	I72	I62	I55	I55	I90
Низш.	I47	I46	I46	I48	I54	I62	I69	I6I	I55	I52	I49	I48

Период	Средний уровень	Высший				Низший			
		уровень	дата		число случаев	уровень	дата		число случаев
			первая	последняя			первая	последняя	
За год	I57	I90	22.I2	23.I2	2	I46	07.02	28.03	33
I959–83	I56	23I	I4.I2.64		I	I35	06.02.64	04.03.75	2

Таблица 1.2 Уровень воды, см

46. р.Болдыбрек – с.Сахаровка *Форма Б* Т. 5 Вып. 3 1983

Отметка нуля поста I466.59 м БС

Число	Месяц											
	1	2	3	4	5	6	7	8	9	10	11	12
I	I80)	I75)	I7I)	I72)	I74	I83	I94	I83	I78	I73	I73	I72
2	I84)	I79)	I72)	I72	I74	I82	I92	I82	I78	I73	I74	I72
3	I72)	I78)	I73):	I73	I74	I82	I90	I82	I78	I73	I74	I72
4	I72)	I76)	I72):	I74	I75	I82	I88	I8I	I78	I73	I73	I72
5	I72)	I78)	I72)	I74	I76	I84	I86	I8I	I76	I73	I74)	I72
6	I8I)	I80)	I72)	I74	I77	I85	I86	I82	I76	I73	I76)Ш	I72
7	I72)	I80)	I7I)	I74	I77	I84	I86	I8I	I76	I73	I79)	I72
8	I76)	I78)	I7I)	I76	I92	I84	I86	I80	I76	I73	I74)	I75)Ш
9	I87)	I78)	I7I)	I74	I84	I85	I85	I80	I76	I73	I72)	I73)Ш
I0	I92)	I7I)	I70)	I74	I82	I84	I85	I8I	I75	I73	I72	I72
II	I87)	I76)	I72)	I73	I84	I84	I86	I80	I75	I73	I72	I7I)
I2	I8I)	I76)	I72)	I74	I8I	I84	I87	I80	I75	I73	I72	I7I
I3	I78)	I76)	I7I)	I75	I82	I84	I88	I79	I75	I73	I72	I7I
I4	I73)	I77)	I72)	I74	I82	I88	I87	I78	I75	I73	I72	I72
I5	I82)	I76)	I7I)	I74	I84	I88	I87	I78	I75	I73	I72	I72
I6	I80)	I74)	I7I)	I74	I89	I89	I87	I78	I75	I73	I72	I72
I7	I72)	I72)	I7I)	I74	I88	I90	I87	I78	I74	I73	I73	I76)Ш
I8	I76)	I72)	I7I)	I75	I87	I87	I88	I78	I75	I73	I72	I74)
I9	I72)	I72)	I72)	I75	I86	I86	I88	I78	I74	I73	I72	I76)
20	I72)	I72)	I7I)	I74	I82	I86	I88	I78	I74	I73	I72	I84)Ш
2I	I72)	I7I)	I7I)	I73	I83	I85	I86	I78	I74	I73)	I72	I88)
22	I72)	I72):	I7I)	I73	I82	I88	I86	I78	I74	I73	I72	I85)
23	I72)	I7I)	I72)	I73	I82	I92	I86	I78	I74	I73	I72	I96)
24	I72)	I72)	I7I)	I74	I83	I93	I86	I78	I74	I73	I72	I87)
25	I72)	I70):	I7I)	I73	I84	I94	I84	I78	I74	I73	I72	204)
26	I72)	I7I)	I7I)	I74	I84	I95	I84	I78	I74	I73	I72	2I0)
27	I72)	I74):	I7I)	I76	I84	I93	I84	I78	I74	I72)	I74)	2I4)
28	I73)	I72):	I7I)	I74	I83	I92	I84	I78	I74	I72	I80)	202)
29	I75)		I7I)	I74	I8I	I92	I83	I78	I74	I73	I72)	I80)
30	I8I)		I72)	I74	I83	I93	I83	I77	I73	I73	I72)	I74)
3I	I77)		I72)		I84		I83	I77		I73		I72)
Средн.	I76	I75	I7I	I74	I82	I87	I86	I79	I75	I73	I73	I80
Высш.	206	I88	I75	I77	I94	I95	I94	I84	I78	I73	I84	2I6
Низш.	I72	I68	I70	I7I	I74	I82	I82	I77	I73	I72	I72	I7I

Период	Средний уровень	Высший				Низший			
		уровень	дата		число случаев	уровень	дата		число случаев
			первая	последняя			первая	последняя	
За год	I78	2I6	27.I2		I	I68	25.02		I
I962–83	I74	230	I9.06.69	I0.02.78	2	I32	26.02.64		I

Таблица 1.2 Уровень воды, см

47. р.Сасыксай – с.Сасык

Форма Б Т. 5 Вып. 3 1983

Отметка нуля поста 460.86 м БС

Число	Месяц											
	1	2	3	4	5	6	7	8	9	10	11	12
I	I02	I02	I02	98	92	90	90	87	86	87	90	96
2	I02	I02	I02	98	90	93	90	86	88	87	90	94
3	I06	I02	I00	98	90	94	90	86	88	88	92	94
4	I06	I02	I00	96	90	94	90	88	88	88	96	97
5	I04	I02	I00	96	90	94	94	88	88	88	I07	96
6	I04	I02	I00	96	92	94	92	88	88	88	94	96
7	I04	I02	I02	96	92	92	92	88	88	88	96	96
8	I04	I02	I06	96	99	92	92	88	88	88	94	95
9	I04	I02	I03	96	94	92	92	88	88	88	94	94
I0	I00	I02	I02	96	94	94	90	88	88	88	94	I00
II	I00	I02	I04	94	I03	94	90	88	87	88	94	98
I2	I00	I02	I02	94	94	93	90	88	87	88	94	96
I3	I00	I02	I00	94	94	92	90	88	88	89	94	96
I4	I02	I00	I00	94	94	90	90	88	88	89	94	96
I5	I02	I00	I02	94	95	90	88	88	88	89	96	94
I6	I02	I00	I00	94	95	88	88	88	88	89	97	96
I7	I02	I00	I00	94	93	92	89	88	88	89	98	96
I8	I02	I00	I00	94	94	92	90	88	88	89	96	96
I9	I03	I00	I00	94	I0I	92	90	88	88	90	96	94
20	I04	I00	I00	94	95	92	90	88	88	90	96	94
2I	I04	I00	I00	94	94	92	90	87	87	90	96	94)
22	I04	I00	I00	94	94	90	90	87	88	90	96	94)
23	I04	I02	I00	93	94	90	90	87	88	90	96	94)
24	I02	I02	I00	92	94	88	92	87	88	90	96	94)
25	I02	I02	I00	92	94	88	92	87	88	90	96	93)
26	I03	I02	I00	90	94	88	90	87	87	90	96	94)
27	I04	I00	I00	9I	92	88	90	87	87	90	96	94)
28	I04	I08	I00	90	92	88	89	87	88	90	96	94)
29	I02		I00	90	92	88	88	87	87	90	96	94)
30	I02		I00	90	93	90	88	86	87	90	96	94)
3I	I02		I00		94		88	86		90		95
Средн.	I03	I02	I0I	94	94	9I	90	87	88	89	95	95
Высш.	II0	I29	I08	98	II0	94	94	88	88	90	I08	II0
Низш.	I00	I00	I00	90	90	88	88	86	86	87	90	92

Период	Средний уровень	Высший				Низший			
		уровень	дата		число случаев	уровень	дата		число случаев
			первая	последняя			первая	последняя	
За год	94	I29	28.02		I	86	0I.08	26.09	7
I963–83	98	287	I9.08.8I		I	76	07.09	I5.09.64	4

Таблица 1.2 Уровень воды, см

49. р.Бугунь – Красный Мост

Форма Б Т. 5 Вып. 3 1983

Отметка нуля поста 263.I8 м БС

Число	Месяц											
	1	2	3	4	5	6	7	8	9	10	11	12
I	I87	24I)	2I0	I9I	I70	I58	I66	I48	I48 В	прох	I54	I86
2	I87	2I8)	2I2	I74	I72	I58	I5I	I47	I48 В	прох	I55	I84
3	2II	2I6)	2I0	I74	I72	I54	I55	I54	I46 В	прох	I55	I85
4	2I2	2I4)	2I0	I72	I58	I62	I58	I46	I46 В	прох	I58	I86
5	I98	2I3	208	I70	I7I	I63	I6I	I53	прох	прох	I58	I88
6	I96)	2I2	208	I7I	I72	I65	I58	I58	прох	прох	I57	I88
7	I92	2I0	209	I7I	I72	I66	I58	I58	прох	прох	I57	I86
8	I92	2I0	2I3	I7I	I72	I59	I59	I58	прох	прох	I58	I86
9	I94	208	2I2	I7I	I72	I64	I53	I59	прох	прох	I58	I86
I0	I88)	207	204	I7I	I7I	I72	I53	I60	прох	прох	I58	I88
II	I88	206	209	I7I	I72	I69	I50	I60	прох	прох	I58	I92
I2	I89	206	220	I72	I73	I70	I53	I60	прох	прох	I59	I94
I3	I90	205	2I8	I72	I72	I6I	I52	I58	прох	прох	I6I	I94
I4	I87	205	2I6	I72	I72	I62	I50	I58	прох	прох	I6I	I92
I5	I88	204	2I4	I72	I73	I60	I52	I58	прох	прох	I62	I92
I6	I9I	203	2I4	I72	I72	I59	I49	I58	прох	прох	I6I	I94
I7	I89	203	2I2	I74	I72	I64	I48	I58	прох	прох	I6I	I93)
I8	I88	202	2I0	I73	I72	I73	I48	I57	прох	прох	I62	I9I)
I9	I89	20I	208	I73	I7I	I56	I47	I56	прох	прох	I62	I97)
20	I90	20I	206	I73	I7I	I50	I47	I55	прох	прох	I62	I92)
2I	I92	200	203	I73	I72	I60	I46	I56	прох	прох	I63	I92)
22	I98	200	I99	I73	I70	I58	I46	I55	прох	прох	I63	I90)
23	200	20I	I97	I73	I70	I49	I46	I54	прох	прох	I64	I90)
24	230	206	I95	I73	I70	I54	I6I	I54	прох	прох	I64	I92)
25	230	207	I94	I73	I70	I52	I58	I54	прох	прох	I64	I90)
26	228	206	I94	I73	I70	I60	I68	I53 В	прох	I46 В	I66	I90)
27	246	206	I94	I73	I70	I76	I72	I52 В	прох	I47 В	I64	I92)
28	238	206	I94	I74	I67	I94	I74	I52 В	прох	I50	I69	I92)
29	268)Ш		I94	I65	I57	205	I77	I52 В	прох	I50	I76	I86)
30	300)Ш		I92	I7I	I58	I9I	I77	I52 В	прох	I5I	I88	I89)
3I	293)Ш		I9I		I60		I52	I50 В		I52		I92)
Средн.	209	208	205	I73	I70	I65	I56	I55	–	–	I62	I90
Высш.	305	255	220	I9I	I74	2I2	I77	I60	I49	I53	I88	202
Низш.	I83	200	I9I	I58	I46	I46	I45	I45	прох	прох	I54	I83

Период	Средний уровень	Высший				Низший			
		уровень	дата		число случаев	уровень	дата		число случаев
			первая	последняя			первая	последняя	
За год	–	305	30.0I		I	прох	05.09	25.I0	5I
I936–83		609*	II.03.69		I	прох(8%)	05.09	25.I0.83	5I

Таблица 1.2 Уровень воды, см

50. р.Каттабугунь – с.Леонтьевка

Форма Б Т.5 Вып.3 1983

Отметка нуля поста 573.77 м БС

Число	Месяц											
	1	2	3	4	5	6	7	8	9	10	11	12
I	249	266	264	26I	254	249	268	267	267	267	273	265
2	249	266	264	26I	254	249	268	267	267	267	273	265
3	249	266	264	26I	253	249	268	267	267	267	273	265
4	249	264	263	26I	253	249	268	267	267	267	267	265
5	249	263	263	26I	253	249	268	267	267	267	256	265
6	249	263	263	260	253	249	268	267	267	267	256	265
7	249	262	264	259	252	25I	268	267	267	267	255	265
8	249	262	265	259	255	253	268	267	267	267	254	264
9	249	260	265	259	254	253	268	267	267	267	25I	263
I0	249	259	265	258	253	253	268	267	267	267	25I	264
II	249	259	275	258	253	253	268	267	267	267	252	263
I2	249	259	275	257	253	253	268	267	267	270	253	263
I3	250	259	274	257	253	253	268	267	267	270	254	263
I4	250	259	274	257	252	253	268	267	267	270	255	263
I5	250	259	275	257	252	253	268	267	267	270	258	264
I6	250	259	274	256	25I	256	268	267	267	270	260	265
I7	250	258	274	255	25I	260	268	267	267	270	270	265
I8	250	258	274	255	25I	260	268	267	267	270	264	265
I9	250	258	274	253	252	260	268	267	267	272	262	265
20	250	257	270	253	25I	260	268	267	267	273	259	265
2I	250	257	267	253	25I	260	268	267	267	273	26I	263
22	252	257	266	253	25I	260	268	267	267	273	270	26I
23	288	260	265	253	25I	260	268	267	267	273	267	260
24	280	260	264	253	25I	260	268	267	267	273	266	256
25	276	26I	264	253	250	260	268	267	267	273	263	255
26	292	26I	264	253	250	260	268	267	267	273	267	255
27	284	259	264	256	249	260	268	267	267	273	267	255
28	282	264	264	255	249	260	268	267	267	273	266	255
29	272		263	253	249	260	268	267	267	273	265	255
30	27I		262	253	249	264	267	267	267	273	265	255
3I	266		26I		249		267	267		273		255
Средн.	258	26I	267	256	252	256	268	267	267	270	262	262
Высш.	293	266	283	26I	257	270	269	267	267	273	273	265
Низш.	249	257	26I	253	249	249	267	267	267	267	25I	255

Период	Средний уровень	Высший				Низший			
		уровень	дата		число случаев	уровень	дата		число случаев
			первая	последняя			первая	последняя	
За год	262	293	26.0I		I	249	0I.0I	07.06	25
I932-83	265	(508)	II.0I.50		I	2I0	30.09	3I.I0.37	I3

Таблица 1.2 Уровень воды, см

5I. р.Алмалы – с.Орловка

Форма Б Т. 5 Вып. 3 1983

Отметка нуля поста 579.26 м БС

Число	Месяц											
	1	2	3	4	5	6	7	8	9	10	11	12
I	2I4	222)	224	229	2I9	2I9	2I5	2I3	2I2	2I2	2I4	2I6
2	2I4	22I)	224	228	2I9	2I9	2I5	2I3	2I2	2I3	2I4	2I6
3	2I4	22I)	223	228	2I8	2I8	2I6	2I3	2I2	2I3	2I6	2I6
4	2I4	22I)	223	228	2I7	2I8	2I5	2I3	2I2	2I3	220	2I6
5	2I3 I	22I)	222	228	2I7	2I8	2I5	2I3	2I2	2I3	2I9	2I6
6	2I3 I	220)	222	227	2I8	2I7	2I5	2I3	2I2	2I3	2I9	2I6
7	2I3 I	220)	224	226	2I8	2I7	2I5	2I2	2I2	2I3	2I7	2I6
8	2I3 I	220	224	226	220	2I7	2I5	2I2	2I2	2I3	2I6	2I6
9	2I2 I	220	222	226	2I9	2I7	2I5	2I2	2I2	2I3	2I6	2I6
I0	2I2 I	220	223	226	2I9	2I7	2I5	2I2	2I2	2I3	2I6	2I6
II	2I2 I	220	224	225	2I9	2I7	2I5	2I2	2I2	2I3	2I6	2I6
I2	2I2 I	2I9	228	225	2I9	2I6	2I5	2I2	2I2	2I3	2I6	2I6
I3	2I2 I	2I9	234	226	2I8	2I6	2I5	2I2	2I2	2I3	2I6	2I6
I4	2I2 I	2I9	234	225	2I8	2I6	2I4	2I2	2I2	2I3	2I6	2I6
I5	2I2 I	2I9	234	224	2I8	2I6	2I4	2I2	2I2	2I3	2I6	2I6
I6	2I2 I	2I9	232	224	2I9	2I6	2I4	2I2	2I2	2I3	2I4	2I6
I7	2I2)	2I9	232	224	2I8	2I6	2I4	2I2	2I2	2I3	2I3	2I6)
I8	2I2 ¥	2I9	232	224	2I8	2I6	2I4	2I2	2I2	2I3	2I3	2I6)
I9	2I2 ¥	2I9	23I	222	220	2I6	2I4	2I2	2I2	2I4	2I3	2I6)
20	2I2 ¥	2I9	230	2I9	2I9	2I6	2I4	2I2	2I2	2I4	2I3	2I6)
2I	2I4	2I9	230	2I9	2I9	2I6	2I4	2I2	2I2	2I4	2I7	2I6)
22	220	2I9	230	2I8	2I9	2I6	2I4	2I2	2I2	2I4	2I7	2I6)
23	224	223	230	2I8	2I9	2I6	2I4	2I2	2I2	2I4	2I6	2I6)
24	223	220	230	2I8	2I8	2I5	2I4	2I2	2I2	2I4	2I6	2I6)
25	223	220	230	2I8	2I8	2I5	2I4	2I2	2I2	2I4	2I6	2I6)
26	223	220	229	2I7	2I8	2I5	2I4	2I2	2I2	2I4	2I6	2I6)
27	223)	220	229	223	2I8	2I5	2I4	2I2	2I2	2I4	2I6	2I8)
28	223 I	226	229	2I9	2I8	2I5	2I4	2I2	2I2	2I4	2I6	2I8)
29	223 I		229	2I9	2I7	2I5	2I4	2I2	2I2	2I4	2I6	2I8)
30	224 I		229	2I9	2I9	2I5	2I3	2I2	2I2	2I4	2I6	220)
3I	222 I		229		2I9		2I3	2I2		2I4		2I8)
Средн.	2I6	220	228	223	2I8	2I6	2I4	2I2	2I2	2I3	2I6	2I6
Высш.	226	227	234	229	220	2I9	2I6	2I3	2I2	2I5	22I	220
Низш.	2I2	2I9	222	2I7	2I7	2I5	2I3	2I2	2I2	2I2	2I3	2I6

Период	Средний уровень	Высший				Низший			
		уровень	дата		число случаев	уровень	дата		число случаев
			первая	последняя			первая	последняя	
За год	2I7	234	I2.03	I5.03	4	2I2	09.0I	0I.I0	68
I936-83	I89	4I6	II.0I.50		I	I45	0I.07.36		I

Таблица 1.2 Уровень воды, см

52. р.Балабугунь – с.Глинково

Форма Б Т.5 Вып.3 1983

Отметка нуля поста 7.00 м усл.

Число	Месяц											
	1	2	3	4	5	6	7	8	9	10	11	12
I	69	72	83	74	74	62	55	52	53	52	52	65)
2	69	72	83	74	74	62	55	52	53	52	52	65)
3	69	72	83	74	8I	62	55	52	53	52	52	65)
4	69	I0I	99	74	8I	62	55	52	53	52	6I	65)
5	69	I0I	99	74	79	60	55	52	53	52	6I	65)
6	69	I0I	99	74	74	60	55	52	53	52	6I	65)
7	69	I0I	99	74	74	60	55	52	53	52	6I	65)
8	69	I0I	77	74	74	57	53	53	53	52	56	65)
9	69	I0I	77	74	74	53	53	53	53	52	56	65)
I0	69	I0I	77	74	74	53	53	53	53	52	56	65)
II	7I	I0I	76	7I	76	53	53	53	53	52	56	65)
I2	7I	I0I	76	7I	76	53	53	53	53	52	56)	65)
I3	7I	I0I	76	7I	76	53	53	53	53	52	56)	65)
I4	7I	94	76	7I	76	53	53	53	53	52	56)	65)
I5	7I	94	76	7I	76	53	53	53	53	52	56)	65)
I6	7I	94	76	7I	76	53	53	53	53	52	56)	65)
I7	7I	94	76	7I	76	53	53	53	53	52	56)	65)
I8	7I	85	76	7I	76	53	53	53	53	52	56)	65)
I9	7I	85	76	7I	76	53	53	53	53	52	56)	65)
20	7I	85	76	7I	76	53	53	53	53	52	56)	65 I
2I	72	83	75	73	76	53	53	53	53	52	56)	66 I
22	72	83	75	73	76	53	53	53	53	52	59)	66 I
23	72	83	75	73	76	55	53	53	53	52	68)	66 I
24	72	83	75	73	68	55	53	53	53	52	68)	66 I
25	72	83	75	73	68	55	53	53	53	52	68)	66 I
26	72	83	75	73	64	55	53	53	53	52	65)	66 I
27	72	83	75	73	64	55	53	53	53	52	65)	66 I
28	72	83	75	73	64	55	53	53	53	52	65)	66)
29	72		75	73	64	55	53	53	53	52	65)	66)
30	72		75	73	62	55	53	53	53	52	65)	66)
3I	72		75		62		53	53		52		66)
Средн.	7I	90	79	73	73	56	53	53	53	52	59	65
Высш.	72	I0I	99	74	8I	62	55	53	53	52	68	66
Низш.	69	72	75	7I	62	53	53	52	53	52	52	65

Период	Средний уровень	Высший				Низший			
		уровень	дата		число случаев	уровень	дата		число случаев
			первая	последняя			первая	последняя	
За год	65	I0I	04.02	I3.02	I0	52	0I.08	03.II	4I

Таблица 1.2 Уровень воды, см

53. р.Балабугунь – с.Акбастау

Форма Б Т.5 Вып.3 1983

Отметка нуля поста 4.00 м усл.

Число	Месяц											
	1	2	3	4	5	6	7	8	9	10	11	12
I	393	400)	404	398	397	379	378	376	375	377	378	389
2	393	402)	400	396	396	379	378	376	375	377	378	39I
3	396	400)	402	396	395	379	378	376	375	377	378	392
4	402	400	400	396	394	379	377	376	375	377	382	392
5	400	400	400	396	394	379	377	376	375	377	398	393
6	399	400	400	397	395	379	377	376	375	377	398	394
7	399	400	400	396	396	379	377	376	375	377	389	395
8	399	400	402	395	397	379	377	375	375	377	382	396
9	397	399	402	392	396	379	377	375	375	377	384	400
I0	398	398	404	389	396	379	377	375	375	377	382	402
II	394	398	4I0	39I	396	379	377	375	376	377	382	403
I2	396	398	408	390	396	379	377	375	376	377	382	404
I3	396	398	405	39I	396	379	377	375	376	378	382	404
I4	394	396	405	39I	396	379	377	375	376	378	382	404
I5	394	396	404	390	396	379	377	375	376	378	382	400
I6	394	398	402	390	382	379	377	375	376	378	383	396
I7	394	398	402	392	379	379	377	375	376	378	384	394
I8	394	396	402	390	379	379	377	375	376	378	384	394
I9	394	398	402	386	386	379	377	375	376	379	383	393)
20	393	397	402	386	386	379	377	375	376	379	384	393)
2I	395	396	402	386	379	379	377	375	377	378	395	392)
22	395	396	402	380	379	378	377	375	377	378	392	392)
23	397	399	40I	379	379	378	377	375	377	378	392	396)
24	399	400	40I	378	379	378	377	375	377	378	393	396)
25	403	400	402	378	379	378	377	375	377	378	394	396)
26	407	400	402	378	379	378	377	375	377	378	398	395)
27	409	398	400	380	379	378	377	375	377	378	398	399)
28	403)	400	402	400	379	378	377	375	377	378	398	400)
29	402)		400	400	379	378	377	375	377	378	396	402)
30	40I)		398	40I	379		377	375		378	395	403)
3I	40I)		398		379		377	375		378		403)
Средн.	398	399	402	390	388	379	377	375	376	378	388	397
Высш.	4II	402	4II	40I	397	379	378	377	377	379	406	405
Низш.	393	396	398	378	379	378	377	375	375	377	378	389

Период	Средний уровень	Высший				Низший			
		уровень	дата		число случаев	уровень	дата		число случаев
			первая	последняя			первая	последняя	
За год	387	4II	27.0I	II.03	2	375	08.08	0I.09	34

Таблица 1.2 Уровень воды, см

54. р.Шаян I – в 3,3 км ниже устья р.Акбет

Форма Б Т.5 Вып.3 1983

Отметка нуля поста 470.39 м БС

Число	Месяц											
	1	2	3	4	5	6	7	8	9	10	11	12
I	94	II8)	II8	I20	I37	I3I	I25	I25	I25	I25	I25	I40
2	94	II8)	II8	I20	I36	I3I	I25	I25	I25	I25	I25	I40
3	94	II8)	II8	I4I	I35	I3I	I25	I25	I25	I25	I25	I40
4	94	II8)	II8	I4I	I35	I3I	I25	I25	I25	I25	I26	I40
5	94	II8	II8	I4I	I34	I3I	I25	I25	I25	I25	I26	I40
6	94)	II8	II8	I40	I34	I3I	I25	I25	I25	I25	I26	I40
7	94)	II8	II8	I40	I34	I3I	I25	I25	I25	I25	I26	I40
8	94)	II8	II8	I40	I36	I30	I25	I25	I25	I25	I26	I40
9	94)	II8	II8	I39	I36	I28	I25	I25	I25	I25	I26	I40
I0	94)	II8	II8	I38	I36	I26	I25	I25	I25	I25	I26	I4I
II	94)	II8	I30	I38	I35	I26	I25	I25	I25	I25	I25	I4I
I2	94	II8	I30	I38	I35	I25	I25	I25	I25	I25	I25	I4I
I3	94)	II8	I30	I38	I35	I25	I25	I25	I25	I25	I25	I4I
I4	94)	II8	I28	I38	I35	I25	I25	I25	I25	I25	I25	I4I
I5	94)	II8	I26	I37	I35	I25	I25	I25	I25	I25	I25	I4I
I6	94)	II8	I24	I36	I35	I25	I25	I25	I25	I25	I25	I4I
I7	94)	II8	I24	I36	I35	I25	I25	I25	I25	I25	I26	I4I
I8	94	II8	I22	I36	I35	I25	I25	I25	I25	I25	I26	I4I)
I9	94	II8	I20	I36	I35	I25	I25	I25	I25	I25	I26	I4I)
20	94	II8	I20	I35	I35	I33	I25	I25	I25	I25	I26	I4I)
2I	94)	II8	I20	I35	I34	I27	I25	I25	I25	I25	I32	I4I)
22	I07	II8	I20	I35	I34	I27	I25	I25	I25	I25	I36	I4I)
23	I23	II8	I20	I34	I33	I27	I25	I25	I25	I25	I37	I4I)
24	I2I	II8	I20	I34	I32	I27	I25	I25	I25	I25	I37	I4I)
25	I22	II8	I20	I33	I32	I26	I25	I25	I25	I25	I37	I4I)
26	I33	II8	I20	I33	I3I	I26	I25	I25	I25	I25	I38	I4I)
27	I2I	II8	I20	I36	I3I	I26	I25	I25	I25	I25	I39)	I4I)
28	II8)	II8	I20	I37	I3I	I26	I25	I25	I25	I25	I39)	I4I)
29	II8)		I20	I36	I3I	I26	I25	I25	I25	I25	I39)	I4I)
30	II8)		I20	I36	I3I	I26	I25	I25	I25	I25	I39)	I46
3I	II8)		I20		I3I		I25	I25		I25		I48
Средн.	I02	II8	I2I	I36	I34	I27	I25	I25	I25	I25	I29	I4I
Высш.	I42	II8	I30	I4I	I37	I60	I25	I25	I25	I25	I39	I49
Низш.	94	II8	II8	I20	I3I	I25	I25	I25	I25	I25	I25	I37

Период	Средний уровень	Высший				Низший			
		уровень	дата		число случаев	уровень	дата		число случаев
			первая	последняя			первая	последняя	
За год	I26	I60	20.06		I	94	0I.0I	22.0I	22
I948–63	II9	360	I0.03.50		I	7I	20.02.50		I

Таблица 1.2 Уровень воды, см

56. канал – свх Алгабас

Форма Б Т.5 Вып.3 1983

Отметка нуля поста 38I.88 м БС

Число	Месяц											
	1	2	3	4	5	6	7	8	9	10	11	12
I	прох	прох	прох	86	80	73	74	76	9I	97	I00	I02
2	прох	прох	прох	86	80	74	74	76	92	97	I00	I02
3	прох	прох	прох	86	78	74	76	77	92	97	I00	I02
4	прох	прох	прох	84	78	74	76	78	93	98	I02	I02
5	прох	прох	прох	82	79	73	75	80	93	98	II2	I0I
6	прох	прох	прох	83	79	73	74	80	94	98	I05	I00
7	прох	прох	прох	83	78	73	72	80	94	97	I00	I00
8	прох	прох	прох	82	80	73	72	82	94	98	I00	I00
9	прох	прох	прох	8I	78	74	72	82	94	97	I00	I00
I0	прох	прох	прох	8I	78	74	7I	84	94	98	I00	I02
II	прох	прох	прох	80	79	74	7I	84	94	98	I00	I03
I2	прох	прох	прох	80	80	74	70	86	93	98	I00	I02
I3	прох	прох	прох	80	76	74	69	86	94	98	I00	I02
I4	прох	прох	прох	8I	75	74	68	85	94	98	I00	I00
I5	прох	прох	прох	8I	74	74	69	84	94	99	I0I	I00
I6	прох	прох	прох	80	76	76	70	85	94	98	I00	I00
I7	прох	прох	прох	80	74	82	70	86	94	99	I02	I00
I8	прох	прох	прох	80	74	86	72	86	94	99	I0I	99
I9	прох	прох	прох	78	82	85	70	86	95	I0I	I00	I00)
20	прох	прох	прох	78	78	86	72	85	95	I02	I00	I06 I
2I	прох	прох	прох	79	77	90	73	84	95	I0I	I00	I02 I
22	прох	прох	прох	80	76	89	74	84	96	I0I	I00	I05 I
23	прох	прох	прох	80	76	86	75	86	96	I00	I00	I02 I
24	прох	прох	прох	80	75	84	75	86	96	I00	I00	I06 I
25	прох	прох	прох	80	74	82	74	88	96	99	I00	I06 I
26	прох	прох	прох	80	73	80	74	88	96	I00	I04	II4 I
27	прох	прох	прох	82	73	78	74	88	96	I00	I04)	II8 I
28	прох	прох	прох	83	72	76	75	90	96	I00	II2 I	I22 I
29	прох		прох	82	72	75	74	90	97	I00	II2 I	I22 I
30	прох		прох	80	72	75	76	92	97	I00	I06)	I26 I
3I	прох		прох		73		75	92		I00		прмз
Средн.	прох	прох	прох	8I	76	78	73	84	94	99	I02	–
Высш.	прох	прох	прох	86	83	9I	77	92	97	I02	II2	I27
Низш.	прох	прох	прох	78	72	73	68	75	9I	97	99	прмз

Период	Средний уровень	Высший				Низший			
		уровень	дата		число случаев	уровень	дата		число случаев
			первая	последняя			первая	последняя	
За год	–	I27	30.I2		I	прох	0I.0I	3I.I2	9I

Таблица 1.2 Уровень воды, см

57. р.Икансу – рзд Икансу

Форма Б Т. 5 Вып. 3 1983

Отметка нуля поста 445.34 м БС

Число	Месяц 1	2	3	4	5	6	7	8	9	10	11	12
I	I88	I90)	I88	I88	I87	I85	I84	I83	I83	I83	I82	I83
2	I88	I90)	I88	I88	I87	I85	I84	I83	I83	I83	I82	I83
3	I88	I90)	I88	I88	I87	I85	I84	I83	I83	I83	I82	I83
4	I88	I90	I88	I88	I87	I85	I84	I83	I83	I83	I82	I83
5	I88	I90	I88	I88	I87	I85	I84	I83	I83	I83	I82	I83
6	I88	I90	I88	I88	I87	I85	I84	I83	I83	I83	I82	I83
7	I88	I90	I88	I88	I87	I85	I84	I83	I83	I83	I82	I83
8	I88	I90	I88	I88	I87	I85	I84	I83	I83	I83	I82	I83
9	I88	I90	I88	I88	I87	I85	I84	I83	I83	I83	I82	I83
I0	I88	I90	I88	I88	I87	I85	I84	I83	I83	I83	I82	I83
II	I89	I90	I88	I87	I87	I85	I84	I83	I83	I82	I82	I83
I2	I89	I90	I88	I87	I87	I85	I84	I83	I83	I82	I82	I83
I3	I89	I90	I88	I87	I87	I85	I84	I83	I83	I82	I82	I83
I4	I89	I90	I88	I87	I87	I85	I84	I83	I83	I82	I82	I83
I5	I89	I90	I88	I87	I87	I85	I84	I83	I83	I82	I82	I83)
I6	I89)	I90	I88	I87	I87	I85	I84	I83	I83	I82	I82	I84)
I7	I89	I90	I88	I87	I87	I85	I84	I83	I83	I82	I82	I84 I
I8	I89	I90	I88	I87	I87	I85	I84	I83	I83	I82	I82	I84 I
I9	I89	I90	I88	I87	I87	I85	I84	I83	I83	I82	I82	I84 I
20	I89	I90	I88	I87	I87	I85	I84	I83	I83	I82	I82	I85 I
2I	I90	I89	I88	I87	I86	I85	I83	I83	I82	I82	I82	I85 I
22	I90	I89	I88	I87	I86	I85	I83	I83	I82	I82	I82	I85 I
23	I90	I89	I88	I87	I86	I85	I83	I83	I82	I82	I82	I85)
24	I90	I89	I88	I87	I86	I85	I83	I83	I82	I82	I82	I85)
25	I90	I89	I88	I87	I85	I85	I83	I83	I82	I82	I82	I85)
26	I98	I89	I88	I87	I85	I85	I83	I83	I82	I82	I82	I85)
27	I98	I89	I88	I87	I85	I85	I83	I83	I82	I82	I82	I85)
28	I98)		I88	I87	I85	I85	I83	I83	I82	I82	I82	I85)
29	I98)		I88	I87	I85	I85	I83	I83	I82	I82	I82	I85)
30	I98)		I88		I85		I83	I83		I82		I86)
3I	I98)		I88									
Средн.	I9I	I90	I88	I87	I86	I85	I84	I83	I83	I82	I82	I84
Высш.	I98	I90	I88	I88	I87	I85	I84	I83	I83	I83	I82	I86
Низш.	I88	I89	I88	I87	I85	I85	I83	I83	I82	I82	I82	I83

Период	Средний уровень	Высший: уровень	Высший: дата первая	Высший: дата последняя	Высший: число случаев	Низший: уровень	Низший: дата первая	Низший: дата последняя	Низший: число случаев
За год	I85	I98	26.0I	3I.0I	6	I82	2I.09	30.II	6I
I956-58,60 I962-83	I84	296	09.03.67		I	I5I	20.II	30.II.70	I0

Таблица 1.2. Уровень воды, см

59. р.Карашик – с.Урангай

Форма Б Т.5 Вып. 3 1983

Отметка нуля поста 306.94 м БС

Число	Месяц 1	2	3	4	5	6	7	8	9	10	11	12
I	II4	I32	II8	I29	98	II8	II7	II4	99	I02	I04	II2
2	II6	I22	II5	I29	98	II8	II5	II3	94	I02	I02	II5
3	II6	II3	II5	I29	98	II8	II6	II0	94	I02	I03	II6
4	II6	I08	II5	I23	98	II8	II6	I08	94	I02	I06	II6
5	I02	I04	II6	II7	98	II6	II6	I09	97	96	I06	II6
6	I0I	I04	II6	II7	98	II6	II6	I04	I02	98	I04	II8
7	I0I	II8	II6	II7	II0	II6	II6	II4	I02	I03	I04	II8
8	I0I	I29	I20	II8	II4	II7	II5	II5	I02	I03	I04	II6
9	I00	I26	I22	II8	II5	II7	II5	II4	I02	I03	I03	II4
I0	I00	I32	I25	II7	II6	II6	II5	I06	I0I	I03	I00	II4
II	I00	I39	I26	II8	II6	II6	II6	II0	I0I	I03	I00	II4
I2	II2	I40	I26	II8	II6	II6	II5	I09	98	I03	98	II4
I3	I2I	I37	I26	II8	II9	II6	II5	I06	94	I03	98	II5
I4	I2I	I39	I26	II8	I22	II6	II5	I07	94	I03	98	II3
I5	I20	I4I	I26	II8	I2I	II6	II6	I05	94	I02	98	II3
I6	I32	I33	I26	II8	I2I	II6	II6	I04	93	96	98	I08
I7	I52	I24	I24	II8	I22	II6	II6	I03	93	98	I00	III
I8	I37	I23	I27	I20	I23	II6	II6	I03	93	I03	I00	II5
I9	II8	I26	I27	II8	I22	II6	II6	I04	93	I03	98	II5
20	II8	I25	I27	II7	I2I	II6	II6	I04	93	I03	I07	II6
2I	I20	I25	I27	II8	I2I	II6	II6	I0I	94	I03	I08	II7
22	I20	I25	I29	II7	I2I	II6	II6	I02	95	I03	III	I08
23	II6	I26	I3I	II6	I22	II6	II6	I03	94	I03	II3	98
24	II4	I26	I32	II6	I2I	II8	II6	I02	95	I03	II3	98
25	II3	I25	I33	II7	I22	II8	II6	I02	97	I03	II2	98
26	I2I	I22	I33	II6	I20	II8	II6	I00	I03	I03	II3	98
27	I36	I2I	I32	II4	I20	II9	II7	I0I	I03	I03	II3	98
28	I32	II9	I27	I08	I20	II9	II7	I02	I02	I02	I04	I02
29	I3I		I20	I04	I19	II8	II7	I00	I02	I06	I04	I03
30	I3I		I28	I00	II8	II8	II6	I0I	I02	I07	I09	I06
3I	I32		I29		II9		II6	I00		I04		I07
Средн.	II8	I25	I25	II7	II5	II7	II6	I06	97	I02	I04	II0
Высш.	I66	I42	I33	I29	I23	II9	II7	II7	I03	I08	II3	II8
Низш.	I00	I03	II5	99	98	II6	II3	98	93	95	98	98

Период	Средний уровень	Высший: уровень	Высший: дата первая	Высший: дата последняя	Высший: число случаев	Низший: уровень	Низший: дата первая	Низший: дата последняя	Низший: число случаев
За год	II3	I66	I7.0I		I	93	02.09	23.09	9

Таблица 1.2 Уровень воды, см

62. р.Актобе(Курцукан) – с.Актобе

Форма Б Т. 5 Вып. 3 1983

Отметка нуля поста 48.00 м усл.

Число	Месяц											
	1	2	3	4	5	6	7	8	9	10	11	12
I	5I	6I	6I	60	58	5I	47	прох	прох	прох	прох	50
2	5I	6I	6I	60	58	50	47	прох	прох	прох	прох	50
3	5I	6I	60	6I	57	50	47	прох	прох	прох	прох	49
4	5I	60	60	6I	57	50	47	прох	прох	прох	прох	49
5	52	60	6I	64	56	49	47	прох	прох	прох	прох	49
6	53	60	6I	64	56	49	47	прох	прох	прох	прох	49
7	53	60	67	63	57	49	47	прох	прох	прох	прох	49
8	53	60	69	63	58	49	47	прох	прох	прох	прох	49
9	53	60	70	62	59	49	47	прох	прох	прох	прох	49
I0	53	59	7I	6I	57	49	47	прох	прох	прох	прох	49
II	53	59	73	60	57	48	прох	прох	прох	прох	прох	49
I2	53	59	73	60	74	48	прох	прох	прох	прох	прох	49
I3	53	59	72	60	69	48	прох	прох	прох	прох	прох	49
I4	53	58	72	59	64	48	прох	прох	прох	прох	прох	49
I5	53	58	7I	58	60	47	прох	прох	прох	прох	прох	49
I6	53	58	7I	57	57	47	прох	прох	прох	прох	прох	49
I7	53	58	67	56	57	47	прох	прох	прох	прох	прох	48
I8	53	57	67	56	56	47	прох	прох	прох	прох	прох	48
I9	53	57	66	55	56	47	прох	прох	прох	прох	прох	48
20	53	57	66	55	55	47	прох	прох	прох	прох	прох	48
2I	54	58	65	55	55	47	прох	прох	прох	прох	прох	48
22	54	58	65	54	55	47	прох	прох	прох	прох	47	48
23	54	60	64	54	54	47	прох	прох	прох	прох	49	48
24	54	6I	64	54	54	47	прох	прох	прох	прох	50	48
25	66	6I	63	54	53	47	прох	прох	прох	прох	50	48
26	90	62	63	54	53	47	прох	прох	прох	прох	50	48
27	69	62	62	59	53	47	прох	прох	прох	прох	5I	48
28	68	6I	6I	60	52	47	прох	прох	прох	прох	5I	48
29	67		60	59	52	47	прох	прох	прох	прох	5I	48
30	64		60	58	52	47	прох	прох	прох	прох	50	48
3I	63		60		5I		прох	прох		прох		48
Средн.	57	59	65	59	57	48	–	прох	прох	прох	–	49
Высш.	90	62	73	64	77	5I	47	прох	прох	прох	5I	50
Низш.	5I	57	60	54	5I	47	прох	прох	прох	прох	прох	48

Период	Средний уровень	Высший				Низший			
		уровень	дата		число случаев	уровень	дата		число случаев
			первая	последняя			первая	последняя	
За год	–	90	26.0I		I	прох	II.07	2I.II	I34

Таблица 1.2 Уровень воды, см

63. р.Ашилган – клх Майдантал

Форма Б Т. 5 Вып. 3 1983

Отметка нуля поста 371.77 м БС

Число	Месяц											
	1	2	3	4	5	6	7	8	9	10	11	12
I	2I6	220	2I8	2I8	2I6	2I4	2I4	2I2	2I2	2I0	2I0	2I6
2	2I6	220	2I8	2I8	2I6	2I4	2I4	2I2	2I2	2I0	2I0	2I6
3	2I6	220	2I8	2I8	2I6	2I4	2I4	2I2	2I2	2I0	2I4	2I6
4	2I6	2I9	2I8	2I8	2I6	2I4	2I4	2I2	2I2	2I0	2I0	2I6
5	2I6	2I8	2I8	2I8	2I6	2I4	2I4	2I2	2I2	2I0	2I0	2I6
6	2I6	2I8	2I8	2I8	2I6	2I4	2I4	2I2	2I2	2I0	2I0	2I6
7	2I6	2I8	220	2I8	2I6	2I4	2I3	2I2	2I2	2I0	2I0	2I6
8	2I6	2I8	222	2I8	2I6	2I4	2I2	2I2	2I2	2I0	2I0	2I6
9	2I6	2I8	226	2I8	2I6	2I4	2I2	2I2	2II	2I0	2I0	2I6
I0	2I6	2I8	226	2I7	2I6	2I4	2I2	2I2	2II	2I0	2I0	2I6
II	2I6	2I8	230	2I7	2I6	2I4	2I2	2I2	2II	2I0	2I0	2I6
I2	2I6	2I8	230	2I6	226	2I4	2I2	2I2	2II	2I0	2I0	2I6
I3	2I6	2I8	230	2I6	2I8	2I4	2I2	2I2	2II	2I0	2I0	2I6
I4	2I6	2I8	228	2I6	2I8	2I4	2I2	2I2	2I0	2I0	2I0	2I6
I5	2I6	2I8	226	2I6	2I8	2I4	2I2	2I2	2I0	2I0	2I0	220
I6	2I6	2I8	224	2I6	2I8	2I4	2I2	2I2	2I0	2I0	2I0	220
I7	2I6	2I8	224	2I6	2I8	2I4	2I2	2I2	2I0	2I0	2I2	220
I8	2I6	2I8	224	2I6	2I8	2I4	2I2	2I2	2I0	2I0	2I0	220
I9	2I6	2I8	222	2I6	2I7	2I4	2I2	2I2	2I0	2I2	2I5	220
20	2I6	2I8	222	2I6	2I6	2I4	2I2	2I2	2I0	2I0	2I6	2I8
2I	2I6	2I8	222	2I6	2I6	2I4	2I2	2I2	2I0	2I0	2I6	2I8
22	2I6	2I8	222	2I6	2I6	2I4	2I2	2I2	2I0	2I0	2I6	2I8
23	2I6	220	222	2I6	2I6	2I4	2I2	2I2	2I0	2I0	2I6	2I8
24	2I6	220	220	2I6	2I6	2I4	2I2	2I2	2I0	2I0	2I6	2I8
25	2I8	2I8	220	2I6	2I6	2I4	2I2	2I2	2I0	2I0	2I6	2I8
26	225	2I8	220	2I6	2I6	2I4	2I2	2I2	2I0	2I0	2I6	2I8
27	222	2I8	220	2I6	2I6	2I4	2I2	2I2	2I0	2I0	2I6	2I8
28	222	2I8	220	2I6	2I6	2I4	2I2	2I2	2I0	2I0	2I6	2I8
29	220		2I8	2I6	2I6	2I4	2I2	2I2	2I0	2I0	2I6	2I8
30	220		2I8	2I6	2I5	2I4	2I2	2I2	2I0	2I0	2I6	220
3I	220		2I8		2I4		2I2	2I2		2I0		220
Средн.	2I7	2I8	222	2I7	2I7	2I4	2I2	2I2	2II	2I0	2I3	2I8
Высш.	226	220	230	2I8	228	2I4	2I4	2I2	2I2	2I2	2I8	222
Низш.	2I6	2I8	2I8	2I6	2I4	2I4	2I2	2I2	2I0	2I0	2I0	2I6

Период	Средний уровень	Высший				Низший			
		уровень	дата		число случаев	уровень	дата		число случаев
			первая	последняя			первая	последняя	
За год	2I5	230	II.03	I3.03	3	2I0	I4.09	I8.II	63
I97I-83	2II	354	23.02.73		I	I90	09.II	28.I2.79	50

Таблица 1.2 Уровень воды, см

64. р.Чу – с.Благовещенское

Форма Б Т.5 Вып.3 1983

Отметка нуля поста 0.00 м усл.

Число	Месяц											
	1	2	3	4	5	6	7	8	9	10	11	12
I	332	322	3I3	232	2I4	245	2I4	209	220	245	294	346
2	33I	324	308	232	2I4	233	2I4	206	22I	242	298	348
3	332	326	302	228	2I3	230	2I6	206	224	244	30I	348
4	334	324	302	228	2I4	226	2I8	206	224	244	304	348
5	335	3I9	306	225	2I5	225	2I8	206	226	245	3I5	348
6	332	3I6	304	222	2I5	220	220	208	226	248	3I6	348
7	333	3I4	296	222	2I7	223	2I6	2I2	226	252	3I9	349
8	335	3I5	297	220	220	225	2I5	2I4	225	256	323	35I
9	334	3I6	30I	2I6	222	224	2I6	2I3	226	259	324	350
I0	332	3I6	300	2I8	222	220	2I2	2I4	226	262	326	348
II	332	3I6	300	2I4	220	220	2I0	2I2	227	26I	328	343
I2	334	3I2	297	2I6	220	2I8	209	2II	230	256	327	340
I3	334	3I2	294	2I4	222	2I8	2I0	2I2	230	259	324	34I
I4	334	3I0	292	2I2	220	2I6	2I0	2I7	232	259	322	338
I5	328	3I2	294	2II	224	2I6	207	2I6	234	260	320	335
I6	3I8	3I0	290	2I2	224	244	208	2I3	240	262	322	334
I7	3I2	3I0	286	2I3	228	268	209	2I2	246	262	328	336
I8	3I5	3I2	287	2I0	234	240	209	2I2	246	258	330	334
I9	3I8	3I2	284	2I2	258	236	2I0	2I0	250	256	326	334
20	32I	3I8	276	2I2	299	239	208	2I0	255	262	3I6	334
2I	322	320	268	2I0	296	236	207	208	258	268	322	334
22	323	326	268	2I2	286	226	206	2I0	260	272	327	334
23	320	326	266	2I3	274	220	206	2II	262	286	326	334
24	32I	322	264	2I2	272	2I4	209	2I2	262	296	330	334
25	322	3I8	263	2II	264	2II	2I0	2II	250	296	340	332
26	326	3I6	259	2II	260	2I5	209	2I2	250	299	343	332
27	326	3I3	248	2II	250	2I7	205	2I5	256	302	343	33I
28	323	3I3	243	2I2	242	2I8	206	2I6	259	305	343	332
29	322		243	2I4	240	2I9	206	2I8	256	306	340	332
30	320		239	2I6	244	2I4	206	2I6	245	299	342	328
3I	320		236		244		2I0	2I5		294		324
Средн.	326	3I7	234	2I6	238	226	2II	2I2	240	268	324	339
Высш.	336	327	3I3	233	30I	290	2I9	2I9	264	308	345	35I
Низш.	3II	309	234	2I0	2I2	2I0	204	205	2I9	242	293	324

Период	Средний уровень	Высший				Низший			
		уровень	дата		число случаев	уровень	дата		число случаев
			первая	последняя			первая	последняя	
За год	263	35I	08.I2		I	204	22.07	29.07	3
I976–83	268	407	04.04.80		I	I78	05.08	I6.08.76	7

Таблица 1.2 Уровень воды, см

65. р.Чу – с.Ташуткуль

Форма Б Т. 5 Вып. 3 1983

Отметка нуля поста 486.41 м БС

Число	Месяц											
	1	2	3	4	5	6	7	8	9	10	11	12
I	460	520	486	475	49I	494	504	5I4	484	480	469	456
2	460	540	485	476	49I	493	504	5I4	482	480	469	454
3	460	548	485	476	49I	493	504	5I4	482	480	465	454
4	460	569	485	476	49I	493	504	5I4	482	480	470	454
5	460	590	482	476	494	493	504	5I4	483	480	47I	454
6	460	590	480	476	496	494	505	5I3	484	480	472	454
7	460	590	480	476	493	496	506	5I3	484	477	472	454
8	46I	590	480	476	493	497	508	5I3	484	474	472	454
9	46I	590	480	476	493	497	508	5I3	480	474	472	454
I0	46I	590	480	476	496	498	5I0	5I3	477	474	472	448
II	46I	590	48I	478	498	500	5I0	5I4	479	474	472	442
I2	46I	589	482	479	498	500	5I2	5I5	479	474	472	442
I3	46I	589	482	479	498	500	5I4	5I5	479	474	472	470
I4	463	589	482	479	499	500	5I4	5I5	479	475	473	497
I5	465	589	482	479	500	500	5I4	5I5	479	475	474	500
I6	465	589	482	479	500	500	5I4	5I4	479	475	474	502
I7	465	589	480	479	500	499	5I4	5I2	479	475	47I	502
I8	488	588	477	484	500	498	5I4	5I2	479	475	466	502
I9	5I0	586	477	488	499	498	5I5	5I2	479	475	463	506
20	5I0	586	477	489	498	498	5I5	5I2	479	475	463	502
2I	5I0	586	478	489	498	498	5I5	5I2	479	475	463	502
22	5I0	586	479	489	498	498	5I4	504	479	475	460	502
23	5I0	586	479	489	498	498	5I2	495	479	475	458	502
24	520	585	479	489	497	498	5I2	495	479	475	458	502
25	563	548	476	489	494	498	5I2	495	479	475	458	502
26	60I	5I0	474	489	492	499	5I2	492	479	475	458	502
27	606	5I0	474	489	494	500	5I3	489	479	474	458	503
28	563	499	474	489	494	502	5I4	489	479	47I	458	503
29	520		474	489	494	503	5I3	489	480	469	458	507
30	520		474	490	494	503	5I3	487	480	469	458	503
3I	520		474		494		5I3	485		469		503
Средн.	493	572	479	482	496	498	5II	507	480	475	466	485
Высш.	606	590	488	49I	500	503	5I5	5I5	485	480	474	507
Низш.	460	488	474	474	49I	493	503	485	477	469	458	442

Период	Средний уровень	Высший				Низший			
		уровень	дата		число случаев	уровень	дата		число случаев
			первая	последняя			первая	последняя	
За год	495	606	26.0I	28.0I	3	442	I0.I2	I3.I2	4
I939–83	–	606	26.0I	28.0I.83	3	прох	25.04	I9.05.72	II

Таблица 1.2 Уровень воды, см

66. р.Чу – г.Чу

Форма Б Т.5 Вып.3 1983

Отметка нуля поста 455.43 м БС

Число	Месяц 1	2	3	4	5	6	7	8	9	10	11	12
I	I6	I03	67	I2	I4	24	24	22	16	I5	9	I0
2	I6	II0	50	I0	I4	2I	24	20	I4	I5	9	II
3	I8	II5	49	I0	I4	20	22	20	I5	I4	9	I8
4	I8	II4	48	I0	I8	20	20	22	I6	I4	7	I8
5	I6	II4	44	I2	20	I9	20	2I	I6	I4	8	20
6	I6	I34	38	I6	22	20	20	22	I6	I4	9	22
7	I7	I36	36	I8	20	20	24	25	I4	I6	9	27
8	I9	I39	36	I6	30	I8	25	26	I2	I6	I0	28
9	I8	I5I	34	I4	2I	I9	27	27	I0	I6	I0	28
I0	I8	I59	32	I2	20	20	26	25	I0	I5	I5	20
II	I6	I64	32	I2	20	I9	25	26	II	I0	2I	I8
I2	I6	I65	32	II	20	I8	24	32	II	I2	25	I7
I3	I8	I68	32	I0	I8	I8	23	37	II	I0	26	I8
I4	I8	I68	32	I0	20	I8	22	40	II	9	27	I8
I5	I6	I67	34	I0	20	I8	2I	40	8	8	27	I6
I6	20	I66	30	I0	22	23	20	38	8	8	26	I6
I7	22	I56	25	I0	24	24	20	38	9	9	23	I8
I8	32	I52	20	I3	24	25	2I	38	I0	I0	23	3I
I9	38	I48	I4	I2	27	24	24	38	I0	I0	I8	50
20	38	I45	I2	I2	25	26	28	36	I2	I2	I0	66
2I	40	I40	I4	I0	24	26	29	32	II	I2	I0	68
22	38	I38	I3	I0	25	24	28	34	I0	8	I0	70
23	38	I36	I3	I3	24	22	27	3I	I0	8	I4	70
24	39	I38	I2	I3	22	20	28	I9	I2	8	20	70)Ш
25	38	I34	I2	I2	20	20	30	I5	II	8	I9	70)Ш
26	48	I34	I0	I2	20	I9	29	I6	I0	9	I8	75)Ш
27	83	II6	I0	I3	2I	I9	26	I6	II	I0	I8	85)Ш
28	I06	86	I2	I4	20	20	25	I7	I2	9	I7	86)Ш
29	I09		I2	I3	20	25	24	I8	I3	7	I6	80)Ш
30	9I		I3	I2	20	24	2I	I8	I3	8	I4	78)Ш
3I	86		I2		24		2I	I6		8		78)Ш
Средн.	36	I39	27	I2	2I	2I	24	27	I2	II	I6	42
Высш.	II6	I70	7I	I8	37	27	30	40	I7	I8	27	89
Низш.	I5	82	I0	I0	I2	I6	I8	I5	8	7	7	9

Период	Средний уровень	Высший: уровень	Высший: дата первая	Высший: дата последняя	Высший: число случаев	Низший: уровень	Низший: дата первая	Низший: дата последняя	Низший: число случаев
За год	32	I70	I6.02		I	7	23.I0	04.II	4
I967–83	I03	330	2I.0I.67		I	7	23.I0	04.II.83	4

Таблица 1.2 Уровень воды, см

67. р.Чу – свх им.Амангельды

Форма А Т.5 Вып.3 1983

Отметка нуля поста 5.00 м усл.

Число	Месяц 1	2	3	4	5	6	7	8	9	10	11	12
I	I35 I	2I2 ┤	I46	46	4I	38	34	40	47	45	62	8I :
2	I34 I	I24 Л	I07	46	4I	38	34	4I	44	45	62	80)
3	I34 I	II3 Л	I06	45	40	37	34	42	40	46	62	80)
4	I35 I	II4 Л	I05	45	40	38	34	45	40	46	63	80)
5	I36 I	II4 Л	I06	44	38	38	34	44	4I	46	63	80)
6	I36 I	II2 Х	I06	44	30	48	42	43	4I	46	63	8I)
7	I36 I	II2 Х	I05	42	30	46	42	46	42	46	62	82)
8	I35 I	I22 Х	I07	36	30	44	42	48	42	49	62	82)
9	I35 I	I54 Х	I07	27	30	43	44	49	4I	52	63	82)
I0	I36 I	I55	I06	24	32	42	44	5I	4I	52	62	82)
II	I36 I	I55	I05	24	3I	42	45	50	40	53	63	82
I2	I36 I	I56	I05	24	37	42	45	5I	42	54	64	82
I3	I36 I	I56	I04	23	37	43	44	50	42	54	64	80)
I4	I35 I	I56	I04	22	36	43	43	50	43	54	64	80)
I5	I35 I	I57	I03	23	36	42	43	5I	43	54	63	80
I6	I36 I	I57 +	94	27	35	42	43	5I	42	55	64	I34
I7	I36 I	I58 +	76	33	35	43	42	5I	42	54	64	I34
I8	I36 I	I63 +	73	32	35	42	42	5I	43	54	63	I38 Ш
I9	I36 I	I64 +	7I	32	36	44	40	52	43	54	62	I38 Ш
20	I37 I	I64 +	72	3I	35	46	40	52	43	54	63	I38 Ш
2I	I73 (	I63 +	72	32	35	42	40	53	42	56	64	I38 Ш
22	I72 (	I63	64	33	35	42	40	53	42	60	66	I68 I
23	I75 ┤	I62	53	33	36	4I	40	53	43	60	74	I68 I
24	I74 ┤	I60	53	34	38	4I	40	52	43	6I	78	I70 I
25	I74 ┤	I58	52	34	38	42	40	53	43	6I	80	I70 I
26	I74 ┤	I58	52	33	38	40	40	53	44	62	80	I72 I
27	I75 ┤	I59	48	33	38	39	40	53	44	6I	80 Ш	I72 I
28	I75 ┤	I58	48	36	38	35	40	53	44	62	8I Ш	I72 I
29	I8I I		47	39	37	34	4I	52	44	6I	8I Ш	I72 I
30	I82 I		47	40	37	34	40	52	44	62	8I Ш	I72 I
3I	2I9		47		38		40	48		62		I72 I
Средн.	I5I	I50	84	34	36	4I	40	49	42	54	67	I2I
Высш.	263	268	I58	46	4I	48	45	53	47	62	8I	I72
Низш.	I34	II2	47	22	30	34	33	40	40	45	62	79

Период	Средний уровень	Высший: уровень	Высший: дата первая	Высший: дата последняя	Высший: число случаев	Низший периода открытого русла: уровень	Низший периода открытого русла: дата первая	Низший периода открытого русла: дата последняя	Низший периода открытого русла: число случаев	Низший зимнего периода: уровень	Низший зимнего периода: дата первая	Низший зимнего периода: дата последняя	Низший зимнего периода: число случаев
За год	72	268	0I.02		I	22	I4.04	I6.04	2	67	29.II.82	03.I2.83	5

Таблица 1.2 Уровень воды, см

68. р.Чу(Большая Арна) – с.Уланбель *Форма А* Т. 5 Вып. 3 1983

Отметка нуля поста 254.40 м БС

Число	Месяц											
	1	2	3	4	5	6	7	8	9	10	11	12
I	55 I	58 I	58 I	240	I69	I35	I04	66	40	32	3I	40 I
2	55 I	58 I	58 I	236	I7I	I34	I03	64	40	32	3I	40 I
3	55 I	58 I	58 I	233	I7I	I34	I02	62	40	32	32	40 I
4	55 I	58 I	58 I	232	I70	I32	I02	6I	40	3I	32	40 I
5	55 I	58 I	I84 (	230	I68	I32	I00	60	40	3I	32	40 I
6	55 I	58 I	282 П	225	I65	I30	98	60	40	3I	32	40 I
7	55 I	58 I	292 Х	222	I62	I30	96	59	40	3I	32	40 I
8	55 I	58 I	296)Ш	2I8	I60	I28	96	58	40	3I	32)	40 I
9	55 I	58 I	306)Ж	2I4	I58	I28	94	57	39	30	32)	40 I
I0	55 I	58 I	3I0	2I0	I56	I26	92	56	39	30	32)	40 I
II	55 I	58 I	302	208	I54	I26	90	56	38	30	32)	40 I
I2	55 I	58 I	30I	208	I52	I24	90	54	38	30	32)	40 I
I3	55 I	58 I	298	203	I52	I24	88	54	37	30	32	40 I
I4	55 I	58 I	294	I96	I5I	I22	88	52	37	30	33	40 I
I5	55 I	58 I	29I	I96	I50	I20	86	52	36	30	33	40 I
I6	55 I	58 I	285)	I94	I50	I20	86	50	36	30	33	42 I
I7	55 I	58 I	280)	I9I	I49	I20	84	50	36	30	34	44 I
I8	55 I	58 I	280	I87	I48	II9	82	48	35	30	34	44 I
I9	55 I	58 I	274	I83	I48	II9	82	48	35	3I	35	44 I
20	55 I	58 I	272)	I80	I47	II8	80	46	35	3I	36	44 I
2I	55 I	58 I	269)	I78	I46	II6	80	46	34	3I	39	44 I
22	56 I	58 I	262)	I76	I45	II4	78	44	34	3I	39	44 I
23	58 I	58 I	260	I74	I44	II4	78	44	34	3I	39	44 I
24	58 I	58 I	256	I73	I42	II2	76	42	34	3I	39)	44 I
25	58 I	58 I	252	I72	I42	III	74	42	33	3I	39	44 I
26	58 I	58 I	250	I7I	I40	II0	74	4I	33	3I	40)	44 I
27	58 I	58 I	250	I70	I40	I09	72	4I	33	3I	40 I	44 I
28	58 I	58 I	248	I70	I38	I08	70	40	33	3I	40 I	44 I
29	58 I		246	I68	I38	I06	70	40	33	3I	40 I	44 I
30	58 I		243	I67	I36	I06	68	40	32	3I	40 I	44 I
3I	58 I		242		I36		66	40		3I		44 I
Средн.	56	58	244	I98	I52	I2I	85	5I	36	3I	35	42
Высш.	58	58	3I0	24I	I7I	I35	I04	66	40	32	40	44
Низш.	55	58	58	I66	I36	I05	66	40	32	30	3I	40

Период	Средний уровень	Высший				Низший периода открытого русла				Низший зимнего периода			
		уровень	дата		число случаев	уровень	дата		число случаев	уровень	дата		число случаев
			первая	последняя			первая	последняя			первая	последняя	
За год	92	3I0	09.03	I0.03	2	30	09.I0	I8.I0	I0	5I	0I.II.82		I
I965–83	I64	478	0I.04.69		I	30	09.I0	I8.I0.83	I0	39	2I.I0	24.I2.76	23

Таблица 1.2 Уровень воды, см

70. р.Караконыз – с.Караконыз *Форма Б* Т.5 Вып.3 1983

Отметка нуля поста 6.50 м усл.

Число	Месяц											
	1	2	3	4	5	6	7	8	9	10	11	12
I	6I	6I	62	68	68	92	97	75	72	74	73	73
2	6I	6I	62	74	69	93	98	75	72	74	73	73
3	6I	6I	62	78	72	9I	98	75	72	74	73	73
4	6I	6I	63	78	76	9I	I00	74	72	74	73	73
5	6I	6I	63	78	72	88	97	76	72	74	73	72
6	6I	6I	63	76	77	84	96	77	72	74	73	72
7	6I	6I	63	74	79	84	96	77	74	74	73	72
8	6I	6I	64	73	80	84	96	78	74	75	73	72
9	6I	6I	64	7I	76	83	95	79	73	75	74	72
I0	62	6I	64	70	76	8I	95	79	73	74	74	72
II	62	62	66	68	76	80	95	79	73	74	74	72
I2	62	62	66	70	80	79	92	79	73	74	74	72
I3	62	62	66	72	76	80	9I	76	73	74	74	72
I4	62	62	66	70	76	78	90	76	73	74	74	72
I5	62	62	67	68	74	78	87	75	75	74	74	72
I6	62	62	67	69	76	80	86	75	77	74	74	72
I7	62	62	67	72	90	80	86	75	77	74	74	72
I8	62	62	67	74	I06	82	84	75	77	74	74	7I
I9	62	62	67	72	I06	92	84	75	77	74	74	7I
20	62	62	67	70	I00	I03	84	74	76	74	74	7I
2I	62	64	66	68	98	97	83	74	75	73	75	7I
22	62	62	67	68	I00	94	83	74	75	73	74	7I
23	62	62	66	68	96	94	82	74	74	73	74	7I
24	62	62	66	66	96	92	8I	73	74	73	74	7I
25	62	62	64	64	94	90	80	73	74	73	74	7I
26	62	62	64	64	92	89	79	72	74	73	74	70
27	62	62	66	65	9I	94	78	72	74	73	72	70
28	62	62	67	70	90	94	77	72	74	73	72	70
29	6I		67	69	88	I00	77	72	74	73	72	70
30	6I		66	70	88	98	77	72	74	73	72	70
3I	6I		68		88		76	72		73		70
Средн.	62	62	65	7I	85	88	88	75	74	74	74	7I
Высш.	62	64	68	80	I07	I08	I00	80	77	76	75	73
Низш.	6I	6I	62	63	68	78	76	72	72	73	72	70

Период	Средний уровень	Высший				Низший			
		уровень	дата		число случаев	уровень	дата		число случаев
			первая	последняя			первая	последняя	
За год	80	I08	20.06		I	6I	0I.0I	I0.02	22
I977–83	–	2I4	I4.04.63		I	40	I5.08	30.09.77	22

Таблица 1.2 Уровень воды, см

72. р.Ргайты – с.Актас

Форма Б Т.5 Вып.3 1983

Отметка нуля поста 871.70 м БС

Число	Месяц											
	1	2	3	4	5	6	7	8	9	10	11	12
I	267)	267)	266	275	270	276	262	249	248	252	256	256
2	267)	267)	266	278	270	273	264	249	248	252	256	256
3	267)	267)	266	279	268	272	262	249	248	252	257	256
4	267)	267)	266	278	268	270	262	249	249	253	258	257
5	266)	266)	266	277	269	269	262	249	250	253	258	257
6	266)	268)	266	276	269	268	26I	249	250	253	258	257
7	266)	269)	266	274	268	268	260	250	25I	254	256	257
8	266)	270)	268	274	27I	266	259	252	252	254	256	257
9	266)	268)	267	272	273	266	258	253	25I	254	256	256
I0	266)	268)	267	272	270	265	256	253	250	254	256	256
II	266)	268)	268	27I	282	264	256	252	250	254	256	256
I2	266)	268)	268	270	278	264	256	250	250	254	256	256
I3	266)	268)	270	270	278	264	256	250	250	254	256	256
I4	266)	268)	270	270	276	263	255	249	25I	255	256	256
I5	266)	268)	270	270	275	263	254	249	254	255	256	256
I6	266)	266)	270	270	278	268	255	249	254	255	256	256
I7	266)	266)	270	268	292	277	256	249	254	255	258	256
I8	267)	266)	270	269	278	27I	255	249	252	255	260	256)
I9	268)	267)	270	269	3I0	268	256	249	252	255	258	256)
20	268)	267)	270	269	294	27I	257	248	252	256	258	256)
2I	268)	267)	268	27I	288	266	256	248	252	256	258	255)
22	269)	267)	268	270	285	264	254	249	252	256	258	254)
23	270)	267)	268	270	284	262	254	248	252	256	259	254)
24	270)	267)	268	269	282	26I	252	248	252	256	258	254)
25	270)	267)	268	268	280	26I	252	248	252	256	258	254)
26	269)	267)	268	268	278	260	252	249	252	256	258	254)
27	268)	266)	268	269	276	260	253	249	250	256	257	254)
28	267)	266)	268	27I	276	260	253	249	250	256	257	254)
29	267)		268	268	276	268	252	249	25I	256	256	254)
30	267)		270	270	274	264	252	249	25I	256	256	254)
3I	267)		273		275		250	248		256		254)
Средн.	267	267	268	27I	278	266	256	249	25I	255	257	255
Высш.	270	270	274	286	327	279	265	253	254	256	260	257
Низш.	266	263	266	268	268	260	249	248	248	25I	256	254

Период	Средний уровень	Высший				Низший			
		уровень	дата		число случаев	уровень	дата		число случаев
			первая	последняя			первая	последняя	
За год	262	327	I7.05		I	248	20.08	03.09	9
I955–83	–	444	08.04.59		I	I99	I4.07	24.08.65	4

Таблица 1.2 Уровень воды, см

73. р.Суганды – с.Суганды

Форма Б Т.5 Вып.3 1983

Отметка нуля поста 890.60 м БС

Число	Месяц											
	1	2	3	4	5	6	7	8	9	10	11	12
I	96	96)	96	97	94	96	98	97	97	97	97	I00
2	95	96)	95	96	94	96	99	97	97	97	97	99
3	95	96)	96	95	94	96	99	97	97	97	97	99
4	96)	96)	95	92	94	96	I00	97	97	97	97	99)
5	96)	95	96	93	95	96	99	96	97	97	98	99)
6	96)	94	96	93	95	96	99	97	97	97	98	99)
7	96)	95	96	92	94	96	98	97	97	97	97	99)
8	96)	96	96	92	94	96	98	98	97	97	98	99
9	96)	96	96	92	94	97	98	98	97	97	98	99
I0	94 I	96	96	93	94	97	98	98	97	97	98	99
II	94 I	96	96	93	95	97	98	98	97	97	98	99
I2	94)	96	96	93	94	98	98	98	97	97	98	99
I3	96)	96	96	93	94	I05	98	98	97	97	98	99
I4	96)	96	95	94	95	I02	98	98	97	97	98	99
I5	95)	94	95	93	95	98	98	98	97	97	98	I00
I6	94 I	96	98	94	95	I04	98	98	98	97	98	99)
I7	94	97	96	94	96	I04	98	98	98	97	98	99)
I8	96	97	97	93	95	I05	98	98	98	97	98	99)
I9	97)	97	97	93	98	I04	98	98	98	97	98	99)
20	97)	97	97	94	96	I03	I02	98	98	97	98	98)
2I	96)	96	97	95	95	I02	I00	98	98	97	98	98)
22	96)	95	96	94	95	I02	97	98	97	97	96	98)
23	97	95	97	94	95	I00	97	98	97	97	98	97)
24	97	95	96	94	95	98	97	98	97	97	99	97)
25	97	95	97	94	95	97	97	98	97	97	99	97)
26	97)	95	97	94	95	96	96	98	97	97	I00	97)
27	97)	95	97	94	95	96	97	98	97	97	I00	98)
28	97)	95	96	94	95	97	97	98	97	97	I04	98)
29	96)		97	94	95	98	98	98	97	97	I00	98)
30	95)		97	94	95	98	98	97	97	97	I00	98)
3I	96)		96		96		98	98		97		98)
Средн.	96	96	96	94	95	99	98	98	97	97	98	99
Высш.	97	97	98	97	I00	I06	I03	99	98	97	I06	I00
Низш.	94	94	95	92	94	96	96	96	97	97	97	97

Период	Средний уровень	Высший				Низший			
		уровень	дата		число случаев	уровень	дата		число случаев
			первая	последняя			первая	последняя	
За год	97	I06	I3.06	28.II	5	92	04.04	09.04	4
I948–59									
I96I–83	I02	I94	I6.03.7I		I	90	25.I2.76		I

Таблица 1.2 Уровень воды, см

76. р.Курагаты – ж.-д.ст.Аспара

Форма А Т. 5 Вып.3 1983

Отметка нуля поста 496.79 м БС

Число	Месяц 1	2	3	4	5	6	7	8	9	10	11	12
I	II5 I	I36 Z	I02)	97	90	95	I05	83	82	95	99	II4)
2	II5 I	I34 Z	I02)	96	90	94	I06	83	82	97	99	II5)
3	II6 I	I33 Z	I02)	96	90	94	I06	83	82	97	99	II5)
4	II6 I	I34 Z	I02)	96	90	92	II0	82	92	97	99	II6)
5	II6 I	I34 Z	I02	96	90	9I	II4	8I	94	97	99	II6):
6	II5 I	I32 Z	I02	95	92	90	II6	80	95	97	99	II6)X
7	I20 I	I32 Z	I02	95	92	9I	II6	8I	95	96	99	I08)
8	I25 I	I32 Z	I02	95	92	9I	III	82	95	95	99	I05)
9	I25 I	I32 Z	I02	95	92	9I	I09	83	95	95	99	I06)
I0	I25 I	I32 Z	I02	95	92	9I	I09	83	95	95	I00	I06)
II	I25 I	I30 Z	I02	95	92	9I	I09	83	95	95	I00	I05)
I2	I25 I	I25 Z	I02	95	9I	90	II0	83	97	95	I00	I03)
I3	I25 I	II3 Z	I02	94	89	90	III	83	97	95	I00	I06)
I4	I26 I	I02)Л	I02	94	89	90	III	85	97	96	I00	I06)
I5	I26 I	I02)Л	I02	94	89	88	I07	85	97	97	I0I	I06)
I6	I26 I	I02)Л	I02	94	89	88	I04	85	95	97	I02	I06)
I7	I27 I	I02)Л	I02	93	89	88	I03	85	95	97	I02	I06)X
I8	I27 I	I02)Л	I02	9I	89	88	I02	85	95	97	I02	II2)X
I9	I27 I	I02)Л	I02	90	92	88	I0I	85	95	97	I02	II5)
20	I27 I	I02)Л	I02	90	94	90	I00	85	95	97	I02	II5):
2I	I27 I	I0I)Л	I02	90	97	9I	98	85	95	97	I02	I2I)
22	I29 I	I00)Л	I00	90	98	90	96	85	95	97	I02	I28 I
23	I29 ǀ	I02)Л	I00	9I	96	89	94	85	94	97	I03	I30 I
24	I48 ǀ	I02)Л	I00	9I	95	90	93	85	93	97	I02	I30 I
25	I6I ǀ	I02)	I00	90	95	90	93	85	95	97	I02	I30 I
26	I60 ǀ	I02)	I00	90	96	90	88	85	95	97	I06	I29 I
27	I50 ǀ	I02)	98	90	99	90	88	84	95	97	II0	I30 I
28	I48 ǀ	I02)	98	90	99	92	86	83	95	97	I09	I30 I
29	I4I ǀ		98	90	98	I00	82	83	95	99	II2	I29 I
30	I4I ǀ		98	90	98	I05	82	82	95	99	II2	I29 I
3I	I4I ǀ		98		I00		82	82		99		I30 I
Средн.	I30	II5	I0I	93	93	9I	I0I	84	94	97	I02	II7
Высш.	I65	I37	I03	98	I00	I05	II7	85	98	99	II2	I30
Низш.	II5	99	97	89	89	88	82	80	82	95	99	I03

Период	Средний уровень	Высший: уровень	Высший: дата первая	Высший: дата последняя	Высший: число случаев	Низший периода открытого русла: уровень	Низший периода открытого русла: дата первая	Низший периода открытого русла: дата последняя	Низший периода открытого русла: число случаев	Низший зимнего периода: уровень	Низший зимнего периода: дата первая	Низший зимнего периода: дата последняя	Низший зимнего периода: число случаев
За год	I02	I65	24.0I		I	80	06.08		I	99	0I.II.82	30.II.82	3
I977–83	I03	I65	24.0I.83		I	80	26.07 06.08.83	27.07.77	2 I	9I	22.02	02.03.83	

Таблица 1.2. Уровень воды, см

80. р.Мерке – зим.Улбутуй

Форма Б Т. 5 Вып.3 1983

Отметка нуля поста I0I5.28 м БС

Число	Месяц 1	2	3	4	5	6	7	8	9	10	11	12
I	I58	I56	I58	I60	I66	I86	228	200	I87	I84	I78	I68
2	I58	I58	I58	I60	I69	I84	228	200	I86	I84	I78	I70
3	I58	I57	I58	I60	I7I	I84	2I9	I98	I85	I84	I78	I68
4	I60	I57	I58	I72	I74	I84	2I4	I97	I85	I84	I78	I62
5	I60	I56	I59	I73	I84	I88	2II	I96	I84	I84	I78	I68
6	I60	I58	I58	I76	I82	I93	2I2	I96	I84	I84	I74	I68
7	I60	I58	I58	I75	I78	I99	2I2	203	I84	I84	I76	I68
8	I60	I58	I58	I72	207	I90	2II	203	I84	I84	I76	I68
9	I59	I58	I58	I65	I90	I98	2II	I98	I84	I84	I76	I68
I0	I58	I58	I59	I62	I88	I9I	2I2	I94	I84	I84	I78	I66
II	I58	I59	I60	I65	I85	I92	208	I90	I83	I84	I78	I66
I2	I59	I58	I58	I64	I78	I94	2I2	I86	I85	I84	I78	I66
I3	I6I	I58	I58	I64	I78	200	2I2	I86	I86	I82	I78	I66
I4	I60	I58	I58	I60	I78	2I6	2I2	I86	I85	I82	I78	I66
I5	I58	I58	I59	I59	I83	22I	2I3	I86	I86	I82	I78	I66
I6	I58	I58	I59	I60	223	2I8	209	I86	I84	I82	I76	I66
I7	I58	I59	I58	I68	2II	2I6	203	I86	I84	I79	I78	I66
I8	I6I	I59	I58	I75	I98	2I3	206	I86	I82	I78	I77	I66
I9	I60	I58	I58	I74	I78	2I8	206	I86	I82	I78	I76	I66
20	I60	I58	I59	I69	I78	2I8	204	I86	I82	I78	I78	I48
2I	I60	I58	I58	I63	I78	2I8	206	I86	I82	I78	I78	I48
22	I60	I58	I59	I60	I75	2I8	204	I87	I82	I78	I76	I48
23	I60	I58	I59	I62	I72	2I8	206	I87	I82	I78	I76	I48
24	I60	I58	I59	I60	I75	228	208	I86	I82	I78	I76	I48
25	I60	I58	I58	I65	I79	233	204	I86	I82	I78	I76	I57
26	I60	I57	I59	I74	I94	224	200	I87	I68	I78	I76	I62
27	I60	I58	I60	I79	206	224	20I	I87	I88	I78	I78	I58
28	I58	I58	I60	I70	I98	226	200	I86	I88	I78	I67	I60
29	I57		I59	I68	I88	22I	I99	I87	I88	I78	I68	I58
30	I56		I58	I73	I88	223	200	I87	I86	I78	I70	I58
3I	I56		I59		I90		20I	I85		I78		I58
Средн.	I59	I58	I59	I67	I85	208	209	I90	I84	I8I	I76	I62
Высш.	I62	I60	I6I	I80	238	238	228	204	I9I	I88	I78	I72
Низш.	I54	I56	I58	I58	I66	I84	I96	I84	I8I	I78	I66	I48

Период	Средний уровень	Высший: уровень	Высший: дата первая	Высший: дата последняя	Высший: число случаев	Низший: уровень	Низший: дата первая	Низший: дата последняя	Низший: число случаев
За год	I78	238	I6.05	25.06	2	I48	20.I2	25.I2	6
I928–83	I58	29I	I9.05.36		I	I07	28.02	08.03.72	2

Таблица 1.2. Уровень воды, см

81. канал ГЭС – зим.Улоутуй

Форма Б Т. 5 Вып. 3 1983

Отметка нуля поста 1015.28 м БС

Число	Месяц											
	1	2	3	4	5	6	7	8	9	10	11	12
I	446	438	440	439	458	457	462	466	462	прох	450	456
2	446	444	440	440	458	459	463	465	463	прох	450	458
3	445	44I	438	44I	458	462	460	460	462	прох	450	455
4	444	440	436	445	458	463	458	456	462	прох	448	430
5	444	440	434	433	464	463	455	460	462	прох	454	452
6	444	440	435	439	460	464	46I	460	460	прох	452	450
7	444	44I	439	44I	46I	463	468	462	467	прох	442	450
8	444	440	439	432	463	46I	46I	462	466	прох	442	450
9	432	440	434	43I	455	468	464	462	466	прох	442	450
I0	450	440	439	444	456	462	463	460	466	прох	450	452
II	450	442	443	46I	452	463	462	458	465	прох	450	450
I2	447	440	437	460	460	463	464	463	452	прох	450	450
I3	443	440	437	46I	46I	455	462	462	452	420	448	450
I4	450	438	436	458	462	465	463	462	452	420	448	450
I5	450	440	438	454	46I	470	464	462	452	420	450	450
I6	450	440	435	452	462	464	462	462	460	423	448	450
I7	450	440	437	464	46I	460	462	462	460	423	450	450
I8	440	438	439	462	460	460	466	46I	460	437	445	450
I9	440	439	439	454	460	460	464	46I	460	454	449	440
20	440	438	436	452	458	460	460	462	459	452	447	446
2I	440	440	422	452	463	460	462	46I	458	449	450	444
22	440	438	438	450	459	460	462	46I	458	446	448	450
23	440	438	43I	449	458	460	464	460	458	449	448	455
24	440	439	44I	449	46I	469	464	460	458	448	448	450
25	440	437	438	459	467	462	464	460	458	448	448	455
26	440	440	438	462	463	460	460	460	прох	45I	448	453
27	440	438	439	45I	460	460	466	460	прох	450	476	450
28	440	439	438	453	46I	462	463	463	прох	450	450	452
29	439		439	459	456	46I	462	463	прох	450	454	450
30	443		435	456	457	459	46I	462	прох	450	454	449
3I	440		439		460		463	462		450		454
Средн.	443	440	437	450	460	462	462	46I	–	–	450	450
Высш.	450	450	448	470	468	472	468	466	468	458	476	460
Низш.	420	424	420	428	452	454	454	450	прох	прох	436	420

Период	Средний уровень	Высший				Низший			
		уровень	дата		число случаев	уровень	дата		число случаев
			первая	последняя			первая	последняя	
За год	–	476	27.II		I	прох	26.09	I3.I0	I8

Таблица 1.2. Уровень воды, см

86. р.Талас – с.Покровка

Форма Б Т. 5 Вып. 3 1983

Отметка нуля поста 765.I3 м БС

Число	Месяц											
	1	2	3	4	5	6	7	8	9	10	11	12
I	39	44	38	75	88	60	II6	II4	II8	80	прох	прох
2	39)	44	38	75	88	60	II7	II4	II7	72	прох	прох
3	39	43	38	74	88	56	II8	II3	II9	72	прох	прох
4	39	42	38	77	90	58	I20	II3	II9	67	прох	прох
5	39	42	38	76	89	63	II8	II4	II2	62	прох	прох
6	39)	42	38	7I	89	77	I20	II4	II8	64	прох	прох
7	39)	43	38	68	88	76	II8	II6	II8	66	прох	прох
8	39)	44	38	70	89	77	II8	II8	II7	66	прох	прох
9	39	44	38	74	88	85	II8	I20	II6	66	прох	прох
I0	39	44	38	73	88	87	II8	I22	II6	66	прох	прох
II	39)Ш	44	38	72	90	87	II8	I23	II7	67	прох	прох
I2	39	44	38	70	90	92	II7	I25	I09	66	прох	прох
I3	39	44	38	70	92	93	II8	I22	I04	74	прох	прох
I4	39	44	43	79	92	I00	II7	I22	I0I	64	прох	прох
I5	39)	44	44	70	96	99	II7	I22	99	64	прох	прох
I6	39)Ш	44	44	69	94	I00	II7	I20	98	64	прох	прох
I7	40 Ш	40	43	7I	9I	I02	II6	II6	86	50	прох	прох
I8	40 Ш	39	43	76	9I	I02	II8	I20	77	28	прох	прох
I9	40	38	43	76	42	I04	II8	I20	73	38	прох	прох
20	40	38	43	72	32	I05	II8	I20	80	38	прох	прох
2I	40	39	60	70	4I	I04	I20	I20	82	прох	прох	прох
22	40	39	74	70	40	I05	II9	I2I	84	прох	прох	прох
23	40	39	70	7I	4I	I06	II8	I2I	88	прох	прох	прох
24	40	39	70	7I	84	I04	II8	I2I	90	прох	прох	прох
25	4I	39):	70	7I	86	I08	II8	I20	9I	прох	прох	прох
26	42	39	70	72	87	II4	II8	II9	88	прох	прох	прох
27	42	39	69	8I	88	II3	II8	II9	87	прох	прох	прох
28	42	39	70	90	86	II4	II6	II9	87	прох	прох	прох
29	42		70	90	89	II3	II7	II8	86	прох	прох	прох
30	44)		72	88	85	II5	II7	II9	85	прох	прох	прох
3I	44		74		76		II6	II8		прох		прох
Средн.	40	42	5I	75	8I	93	II8	II9	99	–	прох	прох
Высш.	44	44	78	90	I05	II6	I23	I27	II9	85	прох	прох
Низш.	39	38	38	68	I6	52	II5	II3	7I	прох	прох	прох

Период	Средний уровень	Высший				Низший			
		уровень	дата		число случаев	уровень	дата		число случаев
			первая	последняя			первая	последняя	
За год	–	I27	I0.08		I	прох	2I.I0	3I.I2	72
1971–83	–	I90	03.06.72		I	прох	26.02	28.02.75	3

Таблица 1.2. Уровень воды, см

87. р.Талас – пос.Солнечный

Форма Б Т. 5 Вып. 3 1983

Отметка нуля поста 5.00 м усл.

Число	Месяц											
	1	2	3	4	5	6	7	8	9	10	11	12
I	390	395	388	405	4I5	396	436	437	436	406	388	388
2	39I	394	388	404	4I6	394	438	438	436	406	388	388
3	390	392	389	404	4I7	396	437	437	436	404	388	388
4	39I	394	389	405	4I8	390	439	439	435	404	389	389
5	390	392	389	404	4I8	392	439	440	432	400	390	388
6	390	393	389	404	4I8	402	440	437	436	400	389	388
7	39I	394	390	404	4I9	407	440	438	436	400	389	387
8	392	394	390	404	4I8	405	440	436	436	40I	390	388
9	393	392	390	404	42I	42I	438	438	434	400	389	388
I0	392	390	387	404	4I9	4I8	437	438	436	400	387	388
II	392	390	388	404	42I	423	438	44I	436	400	387	388
I2	390	392	387	404	424	423	438	440	436	402	386	388
I3	392	39I	388	404	423	4I8	440	440	430	40I	387	390
I4	390	392	386	404	420	422	438	439	429	400	386	388
I5	389	392	388	404	422	424	436	438	429	402	386	389
I6	390	39I	388	406	422	424	436	438	428	40I	386	388
I7	390	389	386	407	422	427	436	438	427	399	385	388
I8	39I	390	386	4I2	4I4	424	438	438	4I0	395	388	387
I9	390	388	386	4I2	405	422	44I	439	4I3	393	386	387
20	390	390	384	4I2	386	424	440	439	409	39I	387	389
2I	390	389	384	4I0	386	424	438	439	408	39I	388	388
22	390	389	404	4I0	386	426	438	438	408	388	386	388
23	388	389	402	4I2	384	424	437	438	4I2	389	386	388
24	390	389	400	4I0	4I5	424	436	436	4I2	389	385	388
25	392	389	402	4II	4I6	430	438	435	4I4	389	386	388
26	393	390	40I	4II	4I4	432	438	435	4I2	388	386	387
27	393	390	400	4I3	4I4	432	438	436	4I2	388	386	389
28	394	390	400	4I4	4I4	434	439	434	4I4	388	388	389
29	394		402	4I4	4I4	435	440	436	4I3	388	388	388
30	395		402	4I4	4I5	436	440	436	4II	389	386	386
3I	394		420		408		439	435		389		387
Средн.	39I	39I	393	408	4I3	4I8	438	438	424	396	387	388
Высш.	395	395	434	4I5	424	438	442	443	437	408	390	390
Низш.	387	386	382	402	383	390	433	434	406	387	383	386

Период	Средний уровень	Высший				Низший			
		уровень	дата		число случаев	уровень	дата		число случаев
			первая	последняя			первая	последняя	
За год	407	443	II.08		I	382	2I.03		I
I979-83	405	446	I9.06.80		I	377	29.0I.79		I

Таблица 1.2. Уровень воды, см

88. р.Талас – с.Сарыбарак

Форма Б Т. 5 Вып. 3 1983

Отметка нуля поста 428.73 м БС

Число	Месяц											
	1	2	3	4	5	6	7	8	9	10	11	12
I	352	350	348	332	327	323	343	325	325	3I2	328	339
2	352	350	348	33I	327	324	343	324	327	3I2	329	34I
3	352	348	349	33I	326	324	343	324	332	3I3	330	343
4	354	350	349	33I	326	324	342	324	334	3I3	330	343
5	352	350	349	330	327	324	342	324	336	3I5	330	343
6	352	350	348	330	327	324	342	323	336	3I7	33I	343
7	353	350	348	33I	327	322	343	323	333	3I9	332	343
8	35I	352	344	332	326	322	342	322	332	320	332	342
9	350	350	344	33I	326	3I9	336	322	332	320	332	342
I0	352	346	344	33I	327	3I9	336	324	332	320	332	343
II	350	344	346	330	325	3I7	334	324	33I	320	334	343
I2	350	350	346	330	325	3I7	334	322	332	320	336	343
I3	35I	350	346	329	325	3I6	334	322	332	322	336	342
I4	350	349	344	329	324	3I6	335	322	332	324	336	342
I5	350	349	346	330	324	3I6	335	322	332	324	336	342
I6	350	350	346	330	325	3I6	334	323	33I	324	337	342
I7	35I	350	346	329	324	3I7	334	325	333	324	337	342
I8	352	350	344	330	325	3I7	334	322	334	324	337	343
I9	352	348	344	330	326	3I9	334	323	334	325	337	344
20	352	352	344	330	326	3I9	334	323	334	324	337	344
2I	348	346	346	328	324	335	336	322	33I	325	337	344
22	348	346	346	328	324	343	336	322	33I	325	337	347
23	350	348	346	328	324	346	337	322	33I	325	338	347
24	350	348	344	327	325	347	337	32I	332	325	339	346)
25	350	348	344	328	324	346	336	322	330	324	339	346)
26	348	354	344	328	324	348	334	322	330	324	339	347 I
27	348	354	345	328	324	350	334	323	330	325	339	347 I
28	350	354	348	327	324	350	332	322	33I	325	339	347 I
29	350		348	328	324	350	334	322	33I	325	339	347)
30	350		348	328	324	350	336	322	33I	326	339	347)
3I	352		348		324		336	322		326		350)
Средн.	35I	350	346	330	325	329	337	323	332	322	335	344
Высш.	354	354	349	332	327	350	343	326	336	326	339	350
Низш.	348	343	344	327	324	3I6	332	32I	325	3I2	328	339

Период	Средний уровень	Высший				Низший			
		уровень	дата		число случаев	уровень	дата		число случаев
			первая	последняя			первая	последняя	
За год	335	354	04.0I	28.02	4	3I2	0I.I0	02.I0	2
I98I-83	334	400	I8.08.82		I	295	23.08	25.08.82	3

Таблица 1.2 Уровень воды, см

92. р.Асса – ж.-д.ст.Маймак

Форма Б Т.5 Вып.3 1983

Отметка нуля поста 817.60 м БС

Число	Месяц											
	1	2	3	4	5	6	7	8	9	10	11	12
I	329	33I	325	339	336	320	332	338	325	323	322	3I8
2	328)ж	330	325	338	334	322	336	337	325	320	322	3I9
3	328	330	325	338	334	328	336	337	324	3I8	322	32I
4	329	330	325	338	336	329	337	337	323	3I8	322	322
5	328	330	325	338	340	329	337	336	323	3I8	322	326
6	330)ж	332	325	340	340	329	335	336	323	3I8	322	330
7	33I)ж	332	325	34I	342	329	332	336	322	3I8	324	330
8	329)	332	325	340	343	332	334	340	322	3I9	322	330
9	330)ж	330	324	340	343	336	338	329	324	320	3I9	329
I0	332)Ш	330	324	340	342	336	336	328	326	320	320	329
II	33I)ж	330	324	339	343	336	337	330	324	3I9	320	329
I2	330)	330	324	339	343	34I	340	332	324	320	3I9	329
I3	330)ж	330	324	339	342	342	343	332	324	320	320	329
I4	330)	330	324	339	342	342	343	332	322	3I9	3I9	329
I5	330)Ш	328	324	339	342	343	343	332	3I9	3I9	3I8	329
I6	330) ж	328	324	339	344	344	342	332	320	3I9	3I8	329
I7	330)	329	323	339	339	344	340	332	320	320	3I8	330
I8	330)	329	324	338	335	344	340	330	320	322	3I8	330
I9	330)	328	323	339	3I9	344	340	330	322	322	3I8	330)ж
20	330)	328	324	343	3I8	343	340	330	322	322	3I8	330)ж
2I	330)	328	324	343	3I8	340	340	329	322	322	3I8	330)ж
22	332	327	334	343	3I8	332	34I	330	322	322	32I	330)ж
23	332	327	334	342	3I8	327	340	328	322	322	322	329)ж
24	332	328	334	342	3I9	330	340	326	322	322	3I9	329)ж
25	334	326	328	345	320	332	34I	325	322	322	3I8	329)ж
26	334	326	328	348	322	330	34I	325	324	32I	3I8	329)ж
27	334	326	327	348	322	330	340	325	323	32I	3I8)	329)ж
28	332	325	326	348	322	334	339	325	322	32I	3I8)ж	329)
29	332)ж		325	348	322	332	339	325	322	32I	3I8	329)
30	332)ж		325	342	328	328	338	325	322	322	3I8	330)
3I	332)		332		332		338	325		322		332
Средн.	33I	329	326	34I	332	334	339	33I	323	320	320	328
Высш.	335	333	338	349	345	344	343	344	326	323	324	332
Низш.	328	325	323	336	3I8	320	330	325	3I9	3I8	3I8	3I8

Период	Средний уровень	Высший				Низший			
		уровень	дата первая	дата последняя	число случаев	уровень	дата первая	дата последняя	число случаев
За год	330	349	27.04		I	3I8	I9.05	02.I2	28
I969–83	338	48I	22.03.69		I	308	2I.06	28.06.6I	6

Таблица 1.2 Уровень воды, см

93. р.Куркуреусу – ж.-д.ст.Маймак

Форма Б Т.5 Вып.3 1983

Отметка нуля поста 2.50 м усл.

Число	Месяц											
	1	2	3	4	5	6	7	8	9	10	11	12
I	74	74	66	65	53	56	56	5I	62	66	63	66
2	75	74	66	63	53	56	52	52	62	66	62	66
3	75	75	65	63	52	54	52	52	62	66	63	66
4	74	75	66	62	52	52	52	5I	62	64	64	65
5	74	74	66	60	52	52	52	52	63	64	64	66
6	74)	74	66	60	52	52	52	52	63	64	65	70
7	73)	74	65	59	54	52	52	52	62	64	65	70
8	75)	74	65	58	56	52	52	52	62	66	64	7I
9	74)Ш	74	65	58	58	54	53	52	63	67	64	72
I0	74)Ш	74	66	58	58	55	53	5I	64	66	64	72
II	73)	75	66	57	58	54	53	5I	64	66	65	72
I2	74)	73	66	57	57	52	52	5I	64	66	65	72
I3	74)	7I	65	57	56	52	52	52	64	66	64	72
I4	74)	7I	66	57	56	52	52	52	64	65	63	72
I5	75)Ш	72	66	56	57	53	52	52	65	64	62	7I
I6	74)Ш	72	66	56	58	53	5I	53	65	62	62	68
I7	74)	72	64	55	58	52	5I	55	65	62	64	68
I8	74)	70	64	54	57	52	5I	56	65	63	65	69
I9	74	67	64	52	58	52	5I	56	65	64	65	69
20	75	66	64	52	59	54	52	56	66	64	65	69
2I	75	68	64	52	57	55	53	56	66	64	66	69)ж
22	75	67	65	52	56	54	52	56	66	64	66	70)ж
23	75	68	66	52	56	53	52	56	66	64	66	72)ж
24	76	67	66	52	56	52	52	57	67	64	66	72)ж
25	76	66	64	52	55	53	52	58	68	64	66	72)ж
26	76	66	64	52	52	55	52	59	67	63	66	72)ж
27	76	66	64	52	52	56	52	59	66	63	66	72)ж
28	76	65	64	53	52	57	52	59	66	64	66	73)ж
29	76)ж		64	53	52	58	52	60	66	64	66	73)
30	75)		65	53	52	58	52	62	66	64	66	73)
3I	74)		64		54		52	62		64		73)
Средн.	75	7I	65	56	55	54	52	55	65	64	65	70
Высш.	76	75	66	65	6I	58	57	62	68	67	67	73
Низш.	73	65	64	52	5I	5I	5I	5I	62	62	62	65

Период	Средний уровень	Высший				Низший			
		уровень	дата первая	дата последняя	число случаев	уровень	дата первая	дата послелняя	число случаев
За год	62	76	24.0I	29.0I	6	5I	26.05	I3.08	24
I978–83	69	9I	20.07	22.07.79	3	5I	26.05	I3.08.83	24

Таблица 1.2 Уровень воды, см

94. р.Терс – с.Бурно-Октябрьское

Форма Б Т. 5 Вып. 3 1983

Отметка нуля поста 946.28 м БС

Число	Месяц											
	1	2	3	4	5	6	7	8	9	10	11	12
I	2I4)	22I)	226)	2I6	205	2I3	I92	I88	I88	20I	207	2I4
2	2I4)Ж	2I8)	224)	2I6	205	2I3	I92	I88	I88	20I	207	2I4
3	2I5)Ж	2I8)Ж	224)	2I6	205	209	I92	I88	I88	203	207	2I4
4	2I6)	2I8)	225)	2I6	205	207	I92	I88	I88	203	207	2I3
5	2I6)Ж	2I8)	224)	2I6	204	207	I92	I88	I88	203	2I2)Ж	2I3
6	2I6)Ж	2I8)	225)	2I6	204	206	I9I	I92	I88	203	207)Ж	2I4
7	2I5)Ж	2I6)Ж	225)	2I6	204	204	I9I	I92	I88	203	207)Ж	2I4
8	2I5)Ж	2I7)Ж	225)	2I6	205	202	I90	I88	I88	204	208)Ж	2I4
9	2I5)Ш	2I7)Ж	224)	2I5	204	20I	I89	I88	I89	204	2I0	2I4
I0	275 I<	2I7)	224	2I5	205	200	I89	I88	I89	204	2II	2I4
II	273 I<	2I7)	224	2I5	205	200	I89	I88	I89	204	2II	2I5
I2	264 I<	2I7)	226	2I3	207	200	I89	I88	I89	204	2II	2I5
I3	254 I<	2I7)	225	2I4	207	200	I89	I88	I89	204	2II	2I5
I4	255 I<	2I7)	224	2I5	209	I98	I89	I88	I89	204	2II	2I5
I5	255 I<	2I7)	226	2I0	209	I96	I89	I88	I92	204	2II	2I5
I6	255 I<	2I8)	224	2I0	2I2	I96	I89	I88	I96	204	2I2	2I5
I7	262 I<	2I9)	223	208	2I4	I93	I89	I88	I96	204	2I7	2I4
I8	264 I<	22I)	222	209	2I2	I93	I89	I88	I96	204	2I5	2I4
I9	234 I<	22I)	222	208	223	I93	I88	I88	I98	204	2I5	2I4)Ж
20	2I7)Ж	22I)	22I	208	220	I93	I88	I88	I99	204	2I4	2I4)Ж
2I	2I7)	224)	22I	208	2I6	I98	I88	I88	200	204	2I4	2I4)Ш
22	2I6)	226)	22I	208	2I6	I98	I88	I88	200	204	2I4	2I5)Ш
23	220)	227)	220	208	2I5	I96	I88	I88	200	204	2I4	2I5)Ш
24	22I)	226	2I9	208	2I5	I94	I88	I88	20I	204	2I4	2I5)Ш
25	220)	224)	2I8	208	2I2	I94	I88	I88	20I	204	2I4	2I5)Ш
26	224)	224)	2I8	206	2II	I94	I88	I88	20I	204	2I3 Ж	2I5)Ш
27	225)	224)	2I7	204	209	I93	I88	I88	20I	204	2I4)Ж	2I5)Ш
28	220)Ж	226)	2I5	204	204	I92	I88	I88	20I	204	2I4)Ж	2I5)Ж
29	22I)Ж		2I3	205	204	I92	I88	I88	20I	207	2I4)Ж	2I5)
30	22I)Ж		2I4	205	208	I92	I88	I88	20I	207	2I4)	2I5)
3I	220)		2I5		2I6		I88	I88		207		2I5)Ш
Средн.	23I	220	222	2II	209	I99	I89	I88	I94	204	2I2	2I4
Высш.	277	227	233	222	239	2I5	I92	I92	20I	207	2I9	2I6
Низш.	2I4	2I5	2I3	204	203	I92	I88	I88	I88	20I	207	2I3

Период	Средний уровень	Высший				Низший			
		уровень	дата		число случаев	уровень	дата		число случаев
			первая	последняя			первая	последняя	
За год	208	277	I0.0I		I	I88	I9.07	08.09	50
I968–83	220	438	28.03.69		I	I87	3I.07.74		I
							09.08.75		I
							20.06	03.07.82	I3

Таблица 1.2 Уровень воды, см

95. р.Шокпак – с.Зыковское

Форма Б Т.5 Вып. 3 1983

Отметка нуля поста 978.25 м БС

Число	Месяц											
	1	2	3	4	5	6	7	8	9	10	11	12
I	I84 Ж	I87	I94	I83	I78	I88	I70	I68	I70	I76	I8I	I84
2	I86)Ж	I87	I94	I83	I78	I84	I72	I69	I70	I77	I80	I84
3	I88 X	I88)Ж	I94	I83	I78	I8I	I72	I68	I70	I76	I8I	I84
4	I88	I87	I94	I82	I77	I80	I72	I68	I70	I78	I82	I86
5	I87	I87	I93	I8I	I76	I78	I73	I68	I7I	I77	I7I	I84
6	I85)Ш	I87	I94	I80	I76	I77	I72	I68	I7I	I77	I79	I84
7	I86	I87	I94	I82	I76	I76	I72	I68	I70	I77	I82)	I84
8	I86	I87	I94	I8I	I84	I76	I72	I68	I7I	I78	I84)	I84
9	I85)Ш	I87	I93	I80	I83	I76	I7I	I68	I7I	I77	I84	I84
I0	I87)Ш	I88	I92	I80	I83	I76	I72	I68	I70	I77	I84	I84
II	I86)Ж	I87	I94	I80	I84	I74	I7I	I67	I7I	I77	I83	I86
I2	I84)	I88	I92	I80	I84	I74	I70	I68	I72	I76	I84	I85
I3	I86)Ж	I88	I92	I80	I83	I73	I7I	I68	I72	I77	I84	I85
I4	I86)	I88)Ж	I92	I8I	I82	I72	I70	I68	I73	I77	I84	I85
I5	I86)Ж	I88)Ж	I93	I8I	I82	I72	I70	I69	I74	I77	I84	I85
I6	I88)Ш	I88	I9I	I80	I92	I72	I68	I69	I74	I78	I84	I84
I7	I87)	I90	I90	I80	I88	I72	I68	I70	I76	I78	I86	I83
I8	I86)	I90	I9I	I80	I86	I72	I68	I69	I76	I78	I84	I82 Ж
I9	I86	I90	I90	I82	202	I74	I68	I68	I76	I76	I83	I82)Ш
20	I87	I92	I89	I8I	I90	I74	I70	I68	I76	I80	I83	I84)Ш
2I	I86	I94	I89	I80	I88	I73	I70	I68	I76	I80	I84	I84)Ш
22	I88	I94	I88	I80	I88	I73	I70	I68	I76	I79	I84	I86)Ж
23	I92	I95	I88	I80	I87	I72	I70	I68	I76	I79	I85	I83)
24	I90	I94	I85	I80	I86	I72	I70	I68	I76	I79	I84	I8I)Ж
25	I88	I94	I84	I80	I84	I72	I7I	I68	I76	I79	I84	I8I)Ж
26	I92	I94	I84	I80	I8I	I72	I70	I68	I76	I89	I79	I8I)Ж
27	I88	I93	I83	I80	I80	I72	I70	I68	I75	I82	I8I):	I82)Ж
28	I88)Ж	I94	I83	I78	I80	I70	I70	I68	I76	I8I	I83)Ж	I82)
29	I90)Ш		I83	I78	I83	I72	I69	I68	I76	I8I	I84)	I84)
30	I90)Ж		I84	I78	I85	I70	I69	I68	I76	I8I	I84	I84
3I	I89)Ж		I83		I90		I68	I68		I8I		I84
Средн.	I87	I90	I90	I80	I84	I75	I70	I68	I73	I78	I83	I84
Высш.	I92	I95	I95	I83	220	I88	I74	I70	I76	I95	I86	I87
Низш.	I83	I86	I83	I77	I75	I70	I68	I67	I69	I76	I67	I80

Период	Средний уровень	Высший				Низший			
		уровень	дата		число случаев	уровень	дата		число случаев
			первая	последняя			первая	последняя	
За год	I80	220	I9.05		I	I67	03.08	05.II	I5
I969–83	22I	450	02.05.58		I	I67	04.08.73		I
							03.08	05.II.83	I5

Таблица 1.2 Уровень воды, см

96. р.Беркара – у выхода из гор

Форма Б Т. 5 Вып. 3 1983

Отметка нуля поста 617.04 м БС

Число	Месяц											
	1	2	3	4	5	6	7	8	9	10	11	12
I	82	82	82	84	86	85	83	76	78	76	78	82
2	82	82	82	83	86	85	82	76	78	77	78	83
3	84	83	82	84	86	85	82	76	78	77	78	83
4	84	83	82	84	86	84	81	76	76	77	80	84
5	83	83	82	84	85	84	80	77	76	76	83	84
6	84	84	82	86	86	84	80	77	76	76	82	84
7	83)	84	82	85	86	84	80	78	76	76	80	84
8	84)	84	82	85	86	84	80	78	76	77	80	84
9	83)	84	82	85	85	83	80	78	76	76	80	84
I0	84)	84	82	86	86	84	80	77	76	76	80	83
II	84)	85	82	86	86	84	80	78	76	76	81	84
I2	84)	84	82	85	86	84	80	78	75	77	80	84
I3	84)	84	82	85	85	83	80	78	76	77	80	84
I4	84)	84	82	84	85	83	80	78	76	76	80	84
I5	84)	84	83	84	85	83	80	78	76	76	80	84
I6	84)	84	83	85	84	83	79	78	76	77	81	84
I7	84)	84	83	85	84	80	79	78	76	77	82	84
I8	86)	84	83	85	86	84	80	78	76	77	82	83
I9	86	84	83	84	87	87	81	78	76	77	80	84
20	85	82	83	85	87	85	80	78	76	77	80	84)
2I	84	83	83	84	87	85	80	78	76	77	83	84)
22	84	82	83	84	86	84	79	78	76	78	82	84)
23	83	82	83	85	85	84	78	78	76	78	82	84)
24	82	83	82	85	85	84	78	77	76	77	82	84)
25	82	83	82	85	85	84	78	78	76	78	81	84)
26	82	82	83	84	85	84	78	78	76	78	81	84)
27	82	82	83	86	85	84	78	78	76	78	82	84)
28	82	82	83	86	85	84	77	78	76	78	81	84)
29	82		83	86	85	83	76	78	76	78	81	84)
30	82		83	86	86	82	76	78	76	78	82	84)
3I	82		84		86		76	78		78		84
Средн.	83	83	83	85	86	84	79	78	76	77	81	84
Высш.	86	85	84	86	87	94	83	79	78	78	84	85
Низш.	82	82	82	83	84	82	76	76	75	76	78	82

Период	Средний уровень	Высший				Низший			
		уровень	дата		число случаев	уровень	дата		число случаев
			первая	последняя			первая	последняя	
За год	82	94	I7.06		I	75	II.09	27.09	5
I964–68, I970–83	93	I57	I5.04.72		I	75	II.09	27.09.83	5

Таблица 1.2 Уровень воды, см

99. р.Шабакты – с.Байкадам

Форма А Т. 5 Вып. 3 1983

Отметка нуля поста 321.56 м БС

Число	Месяц											
	1	2	3	4	5	6	7	8	9	10	11	12
I	88 I	90)	69	68	68	67	6I	прох	прох	прох	прох	прох
2	90 I	83)	70	68	68	67	6I	прох	прох	прох	прох	прох
3	90 I	72)	70	68	67	66	6I	прох	прох	прох	прох	прох
4	90 I	72)	7I	68	67	66	6I	прох	прох	прох	прох	прох
5	9I I	72)	70	68	67	67	6I	прох	прох	прох	прох	прох
6	90 I	7I)	68	67	67	66	6I	прох	прох	прох	прох	прох
7	90 I	72)	68	67	67	66	6I	прох	прох	прох	прох	56
8	90 I	73)	68	67	67	66	6I	прох	прох	прох	прох	56)
9	90 I	73)	68	68	67	66	6I	прох	прох	прох	прох	56
I0	9I I	72)	68	68	67	66	6I	прох	прох	прох	прох	55
II	90 I	73)	70	68	67	66	6I	прох	прох	прох	прох	55)
I2	90 I	72)	70	67	67	66	6I	прох	прох	прох	прох	55)
I3	9I I	72	70	68	67	66	60	прох	прох	прох	прох	55)
I4	90 I	72	70	67	67	66	60	прох	прох	прох	прох	55)
I5	9I I	72	70	67	68	64	60	прох	прох	прох	прох	55)
I6	90 I	72	70	67	67	63	59	прох	прох	прох	прох	55 Z
I7	92 I	72	70	67	67	63	58	прох	прох	прох	прох	55 Z
I8	92 ǀ	72	70	67	67	64	58	прох	прох	прох	прох	55 Z
I9	94 ǀ	72	70	67	68	63	59	прох	прох	прох	прох	55 Z
20	95 ǀ	72	70	67	67	62	59	прох	прох	прох	прох	55 I
2I	95 ǀ	70	70	68	67	62	58	прох	прох	прох	прох	55 I
22	96 ǀ	70	70	67	67	62	57	прох	прох	прох	прох	60 ǀ
23	96)	69	70	67	67	62	56	прох	прох	прох	прох	64 ǀ
24	96)	69	69	67	67	62	56	прох	прох	прох	прох	65 I
25	94)	70	69	66	67	62	56	прох	прох	прох	прох	66 I
26	94)	70	69	67	67	6I	56	прох	прох	прох	прох	66 I
27	94)	69	68	67	67	6I	55	прох	прох	прох	прох	66 I
28	94)	69	68	67	67	6I	прох	прох	прох	прох	прох	67 I
29	94)		68	68	67	6I	прох	прох	прох	прох	прох	68 I
30	95)		68	68	67	6I	прох	прох	прох	прох	прох	72 ǀ
3I	94)		68		67		прох	прох		прох		92 ǀ
Средн.	92	72	69	67	67	64	–	прох	прох	прох	прох	–
Высш.	96	90	7I	68	68	67	6I	прох	прох	прох	прох	94
Низш.	87	69	67	66	67	6I	прох	прох	прох	прох	прох	прох

Период	Средний уровень	Высший				Низший периода открытого русла				Низший зимнего периода			
		уровень	дата		число случаев	уровень	дата		число случаев	уровень	дата		число случаев
			первая	последняя			первая	последняя			первая	последняя	
За год	–	96	2I.0I	22.0I	3	прох	28.07	30.II	I26	прох	0I.I2	06.I2	6

Таблица 1.2 Уровень воды, см

101. р.Ушбас – с.Ушбас

Форма Б Т.5 Вып.3 1983

Отметка нуля поста 763.60 м БС

Число	Месяц 1	2	3	4	5	6	7	8	9	10	11	12
I	74)	78)	84	87	83	76	71	73	71	71	75	84
2	73)	78)	80	86	76	73	71	73	71	71	75	87
3	78	79)	80	86	75	73	74	73	71	71	76	9I
4	75)	82)	82	85	75	73	72	73	71	71	90	84)
5	74)	78)	85	86	75	73	71	73	71	71	82	8I)
6	73)	8I)	87	85	74	73	71	73	71	71	80	79)
7	73)	84)	9I	83	73	74	71	73	71	71	77	77)
8	73)	83)	93	8I	I64	75	71	73	71	71	8I	75)
9	73)	82)	97	8I	78	74	71	73	71	71	80	76)
I0	73)	77)	94	8I	75	73	71	73	71	71	8I	88
II	70)	78)	97	8I	78	73	71	75	71	71	82	82
I2	69)	78)	93	8I	75	73	71	75	71	71	80	78
I3	69)	78)	88	8I	75	73	71	75	71	73	80	77
I4	69)	78)	88	8I	80	70	71	75	71	74	77	78
I5	69)	76)	86	8I	92	69	71	75	74	72	76	79
I6	69)	83	86	8I	88	72	71	75	75	75	78	80)
I7	70)	83	88	8I	76	I30	71	75	78	80	82	79)
I8	74)	8I)	90	8I	9I	84	71	75	77	77	78	78)
I9	78)	87	90	78	83	85	I08	75	75	84	77	77)
20	80	84	9I	74	77	90	83	75	72	80	78	77)
2I	85	85	89	73	78	85	76	73	73	77	76	77)
22	88	88	92	73	76	83	75	73	72	77	77	78)
23	94	I00)	94	73	75	83	75	73	76	77	78	77)
24	99	95)	94	73	75	82	75	73	72	77	77	77)
25	I34	94)	94	73	73	8I	75	73	72	77	77	77)
26	I08)	92)	94	73	73	8I	75	73	72	86	75	77)
27	87)	92)	94	87	73	8I	74	72	71	77	75	77)
28	75)	90	94	93	73	78	73	71	71	77	75	78)
29	73)		90	85	73	74	73	71	71	75	77	80)
30	73)		86	87	75	72	73	71	71	75	83	87
3I	75)		87		78		73	71		75		98)
Средн.	79	84	90	8I	80	79	74	73	72	75	78	80
Высш.	I62	I05	99	99	I66	I87	I47	77	79	92	97	I09
Низш.	69	75	79	73	73	69	7I	7I	7I	7I	75	75

Период	Средний уровень	Высший уровень	Высший дата первая	Высший дата последняя	Высший число случаев	Низший уровень	Низший дата первая	Низший дата последняя	Низший число случаев
За год	79	I87	I7.06		I	69	II.0I	I5.06	9
I964-83 с перерывами	–	300	I4.03.78		I	64	20.08.82		I

Таблица 1.2 Уровень воды, см

I02. р.Коксай – Зимовье

Форма Б Т.5 Вып.3 1983

Отметка нуля поста 5.00 м усл.

Число	Месяц 1	2	3	4	5	6	7	8	9	10	11	12
I	378)	378)	379)	378	386	398	4I0	404	396	390	388)	387)
2	377)	378)	378)	378	387	400	408	404	396	390	388	387)
3	377)	379)	379)	378	388	399	408	402	396	390	388)	387)
4	377)	379)	379)	378	388	400	406	402	396	390	388)	387)
5	377)	379)	379)	378	390	400	403	402	396	390	388)	387)
6	377)	379)	379)	380	39I	398	403	40I	394	390	388)	387)
7	377)	379)	379)	382	392	40I	403	40I	394	390	388)	387)
8	377)	379)	378)	380	394	402	403	40I	394	390	388)	387)
9	377)	379)	378)	38I	395	40I	403	400	394	390	388)	387)
I0	377)	379)	379)	38I	396	402	403	400	393	390	388	387)
II	377)	379)	379)	38I	394	403	403	399	392	390	388)	387)
I2	377)	379)	379)	38I	392	404	404	398	392	390	388)	387)
I3	377)	379)	379)	38I	392	404	404	398	394	390	388)	387)
I4	378)	379)	379)	38I	392	405	404	398	394	390	388)	387)
I5	378)	379)	379)	380	394	406	404	398	393	390	388)	386)
I6	378)	379)	378)	380	396	408	404	397	392	390	388)	387)
I7	378)	379)	378)	38I	396	408	404	398	392	390	388)	387)
I8	378)	379)	378)	382	396	408	404	398	392	390	388)	386)
I9	378)	379)	378)	38I	395	408	404	397	392	390	388)	386)
20	378)	379)	378)¥	380	396	408	404	397	393	390	388)	386)
2I	378)	378)	378	380	396	408	404	397	393	390	388)	386)
22	377)	378)	378	38I	396	408	404	398	392	390	388)	386)
23	377)	378)	378	38I	396	409	404	398	392	389	388)	386)
24	377)	378)	378	382	397	4I0	404	397	392	389	388)	386)
25	377)	378)	378	382	397	4I0	405	398	39I	389)	388)	386)
26	377)	378)	378	382	398	4II	405	398	39I	389)	388)	386)
27	377)	378)	378	382	398	4I2	404	398	39I	389)	388)	386)
28	377)	378)	378	382	396	4I2	404	398	390	389)	388)	386)
29	377)		378	384	396	4I0	403	397	390	389)	388)	386)
30	377)		378	384	397	4I0	403	397	390	388)	388)	386)
3I	377)		378		398		403	397		388)		386)
Средн.	377	379	378	38I	394	405	404	399	393	390	388	387
Высш.	378	379	379	384	399	4I2	4I0	404	396	39I	389	387
Низш.	377	378	378	377	385	398	403	397	390	388	388	386

Период	Средний уровень	Высший уровень	Высший дата первая	Высший дата последняя	Высший число случаев	Низший уровень	Низший дата первая	Низший дата последняя	Низший число случаев
За год	390	4I2	24.06	28.06	4	377	0I.0I	06.04	26

Таблица I.2 УРОВЕНЬ ВОДЫ,СМ

Число	I	2	3	4	5	6
	I9.р.Курукелес - с.Курукелес					
	Отметка нуля поста 497.85 м усл.					
I	70	56	58	47	I00	6
2	72	56	60	52	2	2
3	82	56	59	54	II	I00
4	96	56	59	56	I2	I00
5	98	58	6I	76	7	I00
6	I06	58	65	77	I7	I00
7	I06	58	65	70	3I	I00
8	90	56	65	59	39	I00
9	78	56	66	58	3I	I00
I0	72	54	69	62	40	I00
II	69	55	73	55	65	I00
I2	66	56	79	55	62	I00
I3	64	52	76	58	9I	I00
I4	62	5I	73	6I	98	I00
I5	60	54	73	63	95	I00
I6	59	53	70	60	90	I00
I7	58	52	68	58	85	I00
I8	58	5I	66	54	75	I00
I9	57	95	73	50	62	I00
20	60	90	79	70	7I	I00
2I	62	85	78	50	66	I00
22	69	87	83	44	7I	I00
23	75	85	88	36	70	I00
24	I29	90	68	39	74	I00
25	I38	90	56	32	50	I00
26	I25	94	55	28	47	I00
27	93	96	48	I2	76	I00
28	90	97	48	2	59	I00
29	84		47	I8	36	I00
30	73		45	24	32	I00
3I	58		46		34	
Средн.	80	68	65	49	55	94
Высш.	I45	97	88	83	I00	I00
Низш.	56	5I	45	2	2	I

Средний годовой -. Высший I45. Дата,число случаев 26.0I, I. Низший -.

Число	I	2	3	I2
	55. р.Арыстанды - свх Алгабас			
	Отметка нуля поста 371.89 м БС			
I	83	86	84	прох
2	83	86	84	прох
3	83	85	84	прох
4	84	85	84	прох
5	84	85	84	прох
6	83)	85	84	прох
7	83)	84	84	прох
8	83)	84	85	прох
9	82)	84	85	прох
I0	83)	84	84	прох
II	83)	84	86	прох
I2	83)	84	86	прох
I3	82)	84	86	прох
I4	82)	84	86	прох
I5	82)	84	86	прох
I6	82)	84	86	прох
I7	82)	84	85	прох
I8	83)	84	85	прох
I9	83	84	85	прох
20	82	84	85	прох
2I	82	84	85	прох
22	84	84	85	прох
23	93	86	85	прох
24	86	86	84	прох
25	86	86	84	прох
26	89	84	84	прох
27	88	84	84	прох
28	87	84	84	прох
29	88)		84	прох
30	86)		84	прох
3I	86		83	85
Средн.	84	84	85	-
Высш.	94	86	87	85
Низш.	82	83	83	прох

Средний годовой -. Высший 94. Дата,число случаев 23.0I, I. Низший прох. Дата,число случаев 0I.04,30.I2, 274

Число	I	2	3	4	5
	58. р.Карашик - с.Хантаги				
	Отметка нуля поста 497.85 м БС				
I	прох	232	222	222	228
2	прох	230	222	222	23I
3	прох	226	222	22I	240
4	прох	227	22I	223	237
5	прох	227	22I	23I	232
6	прох	226	22I	23I	229
7	прох	226	22I	235	229
8	прох	226	232	234	230
9	прох	226	234	232	228
I0	прох	226	234	228	226
II	прох	224	235	226	226
I2	прох	223	234	226	228
I3	прох	223	234	225	227
I4	прох	222	234	226	226
I5	прох	222	239	224	226
I6	прох	222	238	224	228
I7	прох	22I	236	225	224
I8	прох	22I	235	226	224
I9	прох	220	234	224	22I
20	прох	220	234	222	223
2I	прох	220	232	222	220
22	прох	220	232	2I9	2I8
23	прох	223	232	220	2I4
24	прох	222	230	2I6	2I4
25	прох	224	228	2I6	2II
26	262	224	228	2I3	2I0
27	253	224	226	2I8	208
28	248	223	226	232	208
29	240		225	232	206
30	236		224	229	204
3I	234		224		204
Средн.	-	224	229	225	222
Высш.	265	233	239	236	24I
Низш.	прох	220	22I	2I2	203

Средний годовой -. Высший 265. Дата,число случаев 26.0I, I. Низший прох. Дата,число случаев 0I.0I, 3I.I2, 239

Таблица I.2 УРОВЕНЬ ВОДЫ,СМ

Т.5 Вып.3 1983

Число	I	2	3	4	5	II	I2
	60. р.Баялдыр - пос.Баялдыр						
	Отметка нуля поста 478.07 м БС						
I	прох	I5I	прох	I5I	I68	прох	I30
2	прох	прох	прох	I5I	I70	прох	прох
3	прох	прох	прох	I56	I70	прох	прох
4	прох	прох	прох	I67	I68	прох	прох
5	прох	прох	прох	I69	I65	прох	прох
6	прох	прох	прох	I68	I64	прох	прох
7	прох	прох	прох	I69	I66	прох	прох
8	прох	прох	прох	I70	I66	прох	прох
9	прох	прох	прох	I64	I64	прох	прох
I0	прох	прох	прох	I6I	I62	прох	прох
II	прох	прох	I57	I60	I62	прох	прох
I2	прох	прох	I60	I60	I62	прох	прох
I3	прох	прох	I63	I60	I59	прох	прох
I4	прох	прох	I60	I60	I58	прох	прох
I5	прох	прох	I60	I59	I57	прох	прох
I6	прох	прох	I59	I67	I62	прох	прох
I7	прох	прох	I58	I64	I58	прох	прох
I8	прох	прох	I56	I64	I57	прох	прох
I9	прох	прох	I54	I64	I57	прох	прох
20	прох	прох	I54	I63	I56	прох	прох
2I	прох	прох	I54	I62	I56	I58	прох
22	прох	прох	I53	I56	I56	I58	прох
23	прох	прох	I53	I54	I54	I56	прох
24	прох	прох	I52	I54	прох	I55	прох
25	прох	прох	I52	I54	прох	I55	прох
26	I74	прох	I5I	I53	прох	I52	прох
27	I7I	прох	I5I	I70	прох	I5I	прох
28	I64	прох	I5I	I73	прох	I5I	прох
29	I56		I5I	I7I	прох	I5I	прох
30	I55		I5I	I68	прох	I42	прох
3I	I52		I5I		прох		прох
Средн.	-	-	-	I62	-	-	прох
Высш.	I77	I52	I63	I87	I72	I60	I30
Низш.	прох	прох	прох	I5I	прох	прох	прох

Средний годовой -. Высший I87. дата,число случаев 27.04, I. Низший прох
Дата,число случаев 0I.0I,3I.I2, 273

Число	3	4	5	6	7	8
	69. р.Чу(пр.Малая Арна) - с.Уланбель					
	Отметка нуля поста 254.88 м БС					
I	прох	84	53	4I	55	I5
2	прох	80	54	4I	52	I2
3	прох	77	54	40	59	6
4	прох	73	54	39	59	прох
5	прох	72	53	38	59	прох
6	прох	69	53	37	59	прох
7	прох	67	5I	37	55	прох
8	прох	65	50	36	5I	прох
9	прох	63	50	35	48	прох
I0	прох	62	50	34	45	прох
II	89	6I	49	34	43	прох
I2	9I	6I	49	33	42	прох
I3	89	6I	49	33	4I	прох
I4	94	6I	49	33	4I	прох
I5	I02	6I	48	32	40	прох
I6	I06	60	47	3I	40	прох
I7	I20	59	47	3I	39	прох
I8	I2I	58	47	4I	38	прох
I9	I2I	58	47	65	38	прох
20	I2I	57	46	65	37	прох
2I	II8	57	46	66	36	прох
22	II6	56	45	60	36	прох
23	II2	56	45	60	36	прох
24	I09	56	45	60	35	прох
25	I06	55	44	60	34	прох
26	I03	54	44	59	34	прох
27	98	52	44	59	33	прох
28	94	52	42	59	3I	прох
29	92	52	42	58	30	прох
30	90	52	42	58	26	прох
3I	86		4I		20	прох
Средн.	-	62	48	46	42	-
Высш.	I2I	84	54	66	59	I5
Низш.	прох	52	4I	3I	20	прох

Средний годовой -. Высший I2I. Дата,число случаев I7.03,20.03, 4.
Низший прох. Дата,число случаев 0I.0I,3I.I2, 2I9

Таблица I.2 УРОВЕНЬ ВОДЫ,СМ

Число	2	3	4	5	6	7	8
			75. р.Шокпар - ст.Чокпар				
			Отметка нуля поста 724.02 м БС				
I	прох	37	38	35	37	43	34.
2	прох	37	37	35	37	40	33
3	34)	38	37	35	37	40	33
4	34)	37	36	35	38	39	33
5	34)	37	36	35	38	37	прох
6	34)	37	35	35	38	37	прох
7	34)	37	35	35	38	37	прох
8	34)	38	34	36	38	36	прох
9	34)	38	34	36	38	36	прох
I0	34)	38	34	36	38	36	прох
II	34	38	34	36	38	36	прох
I2	34	38	34	36	38	36	прох
I3	34	38	34	36	38	36	прох
I4	34	38	34	36	38	36	прох
I5	34	38	34	36	38	36	прох
I6	34	39	35	36	40	36	прох
I7	34	39	35	36	64	36	прох
I8	34	39	35	36	54	36	прох
I9	35	38	35	36	48	36	прох
20	35	38	35	37	48	36	прох
2I	35	38	35	37	48	35	прох
22	36	38	35	37	46	35	прох
23	35	38	35	37	44	35	прох
24	35	37	35	37	43	35	прох
25	35	37	35	37	43	35	прох
26	36	37	35	37	43	35	прох
27	37	37	35	37	44	35	прох
28	37	37	35	37	44	35	прох
29		37	35	37	44	34	прох
30		37	35	37	44	34	прох
3I		37		37		34	прох
Средн.	-	38	35	36	42	36	прох
Высш.	37	39	39	39	7I	43	34
Низш.	прох	37	34	35	37	34	прох

Средний годовой -. Высший 7I. Дата,число случаев I7.06, I
Низший прох. Дата,число случаев 0I.0I,3I.I2. I82

Число	I0	II	I2
	86.р.Талас - с.Покровка		
	Отметка нуля поста 765.I3м БС		
I	прох	I04	I0I
2	прох	I02	I0I
3	прох	I02	I02
4	прох	I00	I02
5	прох	I00	I02
6	прох	99	I02
7	прох	I0I	I02
8	прох	I0I	I02
9	прох	I02	I02
I0	прох	I0I	I02
II	прох	I02	I02
I2	прох	I02	I02
I3	прох	I0I	I02
I4	прох	I00	I02
I5	прох	I00	I02
I6	прох	I00	I02
I7	прох	I0I	I02
I8	прох	I0I	I02
I9	прох	I0I	I02
20	прох	I0I	I02
2I	I04	I0I	I02
22	I04	I02	I0I
23	I00	I0I	I0I
24	I00	I0I	I00
25	I00	I0I	I00
26	I04	I0I	I00
27	I00	I0I	I00
28	I06	I02	I00
29	I04	I02	I00
30	I04	I0I	99
3I	I04		I00
Средн.	-	I0I	I0I
Высш.	I07	I04	I02
Низш.	прох	99	99

Средний годовой -. Высший I07.
Дата,число случаев 28.I0, I
Низший прох. Дата,число случаев
0I.0I,20.I0, 293

Число	3	4	5	6
	I00. р.Беркуты - 4-й аул			
	Отметка нуля поста 603.48 м БС			
I	прох	54	53	50
2	прох	54	53	50
3	прох	53	53	50
4	прох	53	53	50
5	прох	53	53	50
6	47	53	53	50
7	47	52	53	50
8	47	52	54	прох
9	47	52	53	прох
I0	47	52	53	прох
II	60	52	52	прох
I2	59	52	52	прох
I3	58	52	52	прох
I4	58	52	52	прох
I5	58	52	52	прох
I6	58	52	52	прох
I7	58	52	52	прох
I8	58	52	52	прох
I9	58	52	52	прох
20	58	52	52	прох
2I	58	52	52	прох
22	57	52	52	прох
23	57	52	5I	прох
24	57	52	5I	прох
25	57	52	5I	прох
26	57	52	5I	прох
27	58	52	5I	прох
28	58	52	5I	прох
29	56	52	5I	прох
30	56	52	50	прох
3I	55		50	
Средн.	-	52	52	-
Высш.	62	54	55	50
Низш.	прох	52	50	прох

Средний годовой -. Высший 62. Дата,число случаев II.03, I. Низший прох. Дата,число случаев 0I.0I,3I.I2, 27I

Пояснения к таблице 1.2

I. р.Сырдарья - выше устья р.Келес. В отдельные периоды уровни воды в подпоре от плотины Чардаринского водохранилища.

3. р.Сырдарья - с.Байракум. Уровни сомнительные с 0I.0I-I7.03.Даны месячные величины.С I8 марта русло реки изменилось.

I4. р.Сырдарья,пр.Караозек - ж.-д.ст.Караозек. 0I.0I-I5.02 уровни плёса.

I9. р.Куруккелес - с.Куруккелес. Наблюдения за уровнем отсутствуют из-за полного забора воды на нужды населения.

24. р.Кулан - с.Ванновка. Пост перенесен на 4,5 км ниже старого поста.Отметка нуля поста изменилась на 8.00 м усл.

27. р.Машат - с.Антоновка. Уровни за 04.0I-29.04, 2I.05-3I.I2 несравнимы.

35. р.Бадам - с.Михайловка. Уровни за 0I.0I-29.04, 2I.07-3I.I2 несравнимы.

38. р.Эрмекбадам - клх им.Карла Маркса. Уровни за 0I.0I-3I.I2 несравнимы.

4I. р.Сайрам - Лесничество. Уровни с 0I.05-05.I0 считать сомнительными из-за отсутствия учащенных наблюдений.

50. р.Каттабугунь - с.Леонтьевка. С 07.07-03.II уровни в подпоре от дамбы.

60. р.Баялдыр - пос.Баялдыр. 30.II уровень в один из сроков. 0I.I2- уровень плесса.

68. р.Чу(Большая Арна) - с.Уланбель. 22.05-3I.I2 - уровни плеса .

69. р.Чу(пр.Малая Арна) - с.Уланбель. 0I.05-04.08 - уровни плеса .

86. р.Талас - с.Покровка. С 0I.0I по 20.I0 уровни измерялись в основном русле. С 2I.I0 вода была отведена в правое русло.

Декада	Месяц 1	2	3	4	5	6	7	8	9	10	11	12
					71. р.Жанысай – с.Кзылсай				Отметка нуля поста 843 м.усл.			
I	–	–	–	–	22	30	30	–	–	–	–	–
2	–	–	–	25	22	28	23	–	–	–	–	–
3	–	–	–	22	37	30	–	–	–	–	–	–
Средн.	–	–	–	–	27	29	–	–	–	–	–	–
Высш.	–	–	–	30	48	47	34	–	–	–	–	–
Дата	–	–	–	03	26	20	5,6	–	–	–	–	–
Число случ.	–	–	–	I	I	I	2	–	–	–	–	–
Низш.	–	–	–	–	2I	25	–	–	–	–	–	–
Дата	–	–	–	I,3	2,I7	I4,I7	24,3I	–	–	–	–	–
Число случ.	–	–	–	3	I3	4	8	–	–	–	–	–
Средний годовой –. Высший 48. Дата,число случаев 26.05, I. Низший –. Дата,число случаев –.												
					77. р.Шунгур – I,0 км ниже устья р.Карабулак				Отметка нуля поста 8.00 м усл.			
I	28	29	29	32	34	33	36	32	32	32	3I	30
2	28	29	30	3I	36	35	34	32	32	3I	30	30
3	28	29	30	3I	35	39	33	32	32	30	32	28
Средн.	28	29	30	3I	35	36	34	32	32	3I	3I	29
Высш.	28	30	30	34	40	40	40	32	32	34	33	32
Дата	I,3I	I8,28	3,3I	6	8,I8	22,29	3	I,3I	I,29	6,I3	5	I6
Число случ.	3I	2	23	I	2	3	I	25	26	3	I	I
Низш.	28	28	28	30	3I	32	32	3I	3I	30	30	28
Дата	I,3I	I,I6	9	I2,24	3	2,8	23,3I	4,29	7,30	I5,3I	I,I9	I9,3I
Число случ.	3I	7	I	7	I	5	6	6	4	I3	I0	9
Средний годовой 32. Высший 40. Дата,число случаев 08.05,03.07, 6. Низший 28. Дата,число случаев 0I.0I,3I.I2, 47												
					78. р.Кокдунен – зимовка				Отметка нуля поста 8.00 м усл.			
I	44	44	44	45	50	57	68	55	50	48	47	46
2	44	44	44	44	59	64	6I	53	49	47	47	46
3	44	44	45	45	58	72	60	5I	48	47	47	44
Средн.	44	44	44	45	56	64	63	53	49	47	47	45
Высш.	44	44	47	47	69	75	7I	58	50	48	47	47
Дата	0I,3I	0I,28	22,23	29,30	I7	22	0I,02	0I,03	0I,I3	0I,I3	0I,30	0I,03
Число случ.	3I	28	2	2	I	I	2	3	I3	I3	30	3
Низш.	44	44	43	43	46	54	60	50	48	47	47	44
Дата	0I,3I	0I,28	I0,23	I6,24	0I,02	03,04	I9,3I	29,3I	24,30	I4,3I	0I,30	25,3I
Число случ.	3I	28	5	4	2	2	I3	3	7	I8	30	7
Средний годовой 50. Высший 75. Дата,число случаев 22.06, I. Низший периода летне-осенней межени 43. Дата,число случаев I0.03,24.04, I3 Низший зимнего периода 44. Дата, число случаев 0I.I2,28.02, 90												
					79. р.Каракыстак – с.Каменка				Отметка нуля поста 8.00 м усл.			
I	43	45	42	48	52	60	70	55	5I	49	45	42
2	44	44	42	47	66	68	64	53	5I	50	43	42
3	44	44	49	44	7I	66	62	54	50	49	42	42
Средн.	44	45	43	48	6I	67	65	52	50	49	43	42
Высш.	45	46	45	49	70	73	74	60	5I	5I	49	42
Дата	I0,3I	04,I0	22,3I	04,30	I8	27,30	02	0I	03,I8	20	0I	0I,3I
Число случ.	2I	7	5	I5	I	4	I	I	I6	I	I	3I
Низш.	43	43	42	46	50	59	6I	48	49	49	42	42
Дата	0I,07	0I,02	0I,20	0I	0I,0I	04,06	3I	24	0I,02,30	0I,3I	2I,30	0I,3I
Число случ.	7	2	20	I	I	3	I	I	3	25	I0	3I
Средний годовой 48. Высший 74. Дата,число случаев 02.07, I. Низший 42. Дата,число случаев 0I.03,3I.I2, 6I												
					82. р.Аспара – пгт Гранитогорск				Отметка нуля поста 7.50 м усл.			
I	II0	II0	III	II2	II7	I29	I55	I54	I34	I22	II6	II4
2	II0	III	II2	II2	I25	I45	I53	I42	I28	I20	II6	II3
3	II0	III	II3	II4	I25	I53	I55	I4I	I24	II8	II6	II2
Средн.	II0	III	II2	II3	I22	I42	I54	I45	I28	I20	II6	II3
Высш.	II0	III	II3	II8	I42	I64	I68	I67	I40	I22	II6	II4
Дата	0I,3I	II,28	24,3I	27	27	25	0I, 02	0I	02	0I,05	0I,30	0I,I2
Число случ.	3I	I8	8	I	I	I	2	I	I	5	30	I2
Низш.	II0	II0	III	II2	II4	I20	I46	I35	I22	II6	II6	III
Дата	0I,3I	0I,I0	0I,II	0I,I9	03,04	0I,02	22	30,3I	27,30	27,3I	0I,30	25,3I
Число случ.	3I	I0	9	I9	2	2	I	2	4	5	30	7
Средний годовой I24. Высший I68. Дата,число случаев 0I.07,02.07, 2. Низший II0. Дата,число случаев 0I.0I,I0.02, 4I.												
					84. р.Ранг – с.Кызылбайрак				Отметка нуля поста 481.63 м БС			
I	I22	I28	I26	I29	I26	I20	II8	II5	II5	II6	II8	I24
2	I25	I26	I3I	I36	I22	II8	II6	II5	II5	II7	I22	I24
3	I28	I25	I27	I3I	I2I	II7	II6	II6	II6	II8	I25	I24
Средн.	I25	I26	I28	I32	I23	II8	II7	II5	II5	II7	I22	I24
Высш.	I29	I29	I32	I45	I28	I20	II8	II6	II6	II8	I27	I26
Дата	27,3I	0I,05	II,I3	0I	0I	0I,08	0I,05	23,3I	2I,30	24,3I	24,27	30,3I
Число случ.	5	5	3	I	I	8	5	9	I0	8	3	2
Низш.	I27	I25	I25	I20	I20	II7	II5	II5	II5	II6	II7	I23
Дата	0I,05	20,28	0I,04	07	29,3I	24,30	28,3I	0I,23	0I,20	0I,II	0I,02	2I,27
Число случ.	5	9	4	I	3	7	4	23	20	II	2	7
Средний годовой I22. Высший I45. Дата,число случаев 0I.04, I. Низший II5. Дата,число случаев 28.07,20.09, 47												

Декада	Месяц 1	2	3	4	5	6	7	8	9	10	11	12
				85. р.Аксумбе – с.Аксумбе					Отметка нуля поста 299,22 м БС			
I	69	70	69	68	67	67	64		62	65	67	68
2	70	70	68	68	67	67	66	64	64	65	67	68
3	70	69	68	68	67	67	65	62	64	66	67	68
Средн.	70	70	68	68	67	67	66	63	63	65	67	68
Высш.	7I	7I	69	68	67	67	67	64	65	66	67	68
Дата	0223	06,I2	0I,I0	0I,30	0I,3I	0I,30	0I,09	0I,I9	30	I7,3I	0I,30	0I,3I
Число случ.	3	7	I0	30	3I	30	9	I9	I	I5	30	3I
Низш.	68	69	68	67	67	67	64	62	62	65	67	68
Дата	06,I0	0I,28	II,3I	II	0I,3I	0I,30	3I	20,3I	0I,09	0I,I6	0I,30	0I,3I
ЧИсло случ.	4	9	2I	I	3I	30	I	II	9	I6	30	3I
Средний годовой 67. Высший 7I. Дата,число случаев 02.0I,I2.02, I0. Низший 62. Дата,число случаев 0I.08,30.09, 20												
				89. р.Талас – I.0 км ниже плотины Хеимбет					Отметка нуля поста 400.00 м БС			
I	3I4	309	280	238	228	227	27I	259	262	244	299	3I3
2	3I6	294	278	230	228	227	273	246	255	244	303	3I8
3	3I4	285	276	227	235	260	275	246	245	290	303	3I0
Средн.	3I5	297	278	232	230	238	273	250	254	26I	302	3I4
Высш.	3I9	3I3	283	254	250	270	279	273	267	30I	305	32I
Дата	06, I8	0I	0I	0I	24	23	I8,24	0I,03	I0	27,3I	I3	I5,I8
Число случ.	7	I	I	I	I	I	6	3	I	5	I	4
Низш.	3I0	284	276	227	227	227	265	235	235	242	294	307
Дата	0I,05	27,28	I8.3I	I6.30	06,3I	0I.2I	0I,02	I3	26	I6	03,05	0I
Число случ.	5	2	I4	I5	I8	2I	2	I	I	I	3	I
Средний годовой 270. Высший 32I. Дата,число случаев I5.I2,I8.I2, 4. Низший 227. Дата,число случаев I6.04, 2I.06, 54.												
				90. р.Макбель – с.Шолак-Каинды					Отметка нуля поста 8.50 м усл.			
I	34	34	34	34	37	42	42	38	36	36	36	36
2	34	34	34	35	44	42	38	36	36	36	36	36
3	34	34	35	36	44	42	38	36	36	36	36	36
Средн.	34	34	35	35	42	42	39	37	36	36	36	36
Высш.	34	35	36	37	47	42	42	38	36	36	36	36
Дата	0I,3I	0I,28	22.3I	28,30	I6,22	0I,30	0I, 08	0I,I2	0I,30	0I,3I	0I,30	0I,3I
Число случ.	3I	I6	I0	3	7	30	8	I2	30	3I	30	3I
Низш.	33	33	34	34	36	42	37	35	35	35	35	35
Дата	0I,3I	0I,I2	0I,2I	0I,I5	0I,06	0I,30	25,3I	20,3I	0I,30	0I,3I	0I,30	0I,3I
Число случаев	3I	I2	2I	I5	6	30	7	I2	30	3I	30	3I
Средний годовой 37. Высший 47. Дата,число случаев I6.05,22.05, 7. Низший 33. Дата,число случаев 0I.0I,I2.02, 43.												
				9I. р.Шалсу – с.Подгорное					Отметка нуля поста 7.00 м усл.			
I	I56	I56	I56	I55	I62	I64	I70	I62	I58	I56	I56	I56
2	I56	I56	I55	I56	I68	I7I	I67	I60	I58	I56	I56	I56
3	I56	I56	I55	I58	I64	I74	I65	I59	I56	I56	I56	I56
Средн.	I56	I56	I55	I57	I65	I70	I67	I60	I57	I56	I56	I56
Высш.	I56	I56	I57	I60	I75	I76	I72	I63	I58	I56	I56	I56
Дата	0I,3I	05,3I	07,09	28,30	I7	20,23	0I,02	0I,03	0I,I5	0I,3I	0I,30	0I,3I
Число случ.	3I	27	3	3	I	3	2	3	I5	3I	30	3I
Низш.	I56	I55	I54	I55	I60	I62	I64	I58	I56	I56	I56	I56
Дата	0I,3I	0I,04	I3,3I	0I,06	0I,04	03,06	30,3I	29,3I	24,30	0I,3I	0I,30	0I,3I
Число случ.	3I	4	7	6	4	4	2	3	7	3I	30	3I
Средний годовой I59. Высший I76. Дата,число случаев 20.06.23.06, 3. Низший периода летне-осенней межени I54. Дата,число случаев I3.03,3I.03, 7. Низший зимнего периода I55. Дата,число случаев 0I.04,04.04, 4.												
				97. р.Тамды – г.Каратау					Отметка нуля поста 545.50 м БС			
I	прох	II3	II6	II5	II2	прох	прох	прох	прох	прох	прох	прох
2	прох	II2	II5	II4	III	прох	прох	прох	прох	прох	прох	прох
3	–	II5	II7	II3	III	прох	прох	прох	прох	прох	прох	прох
Средн.	–	II3	II6	II4	II2	прох	прох	прох	прох	прох	прох	прох
Высш.	II3	II6	II9	I20	II3	прох	прох	прох	прох	прох	прох	прох
Дата	24,3I	24,28	30	0I	0I,09	0I,30	0I,3I	0I,3I	0I,30	0I,3I	0I,30	0I,3I
Число случ.	6	5	I	I	4	30	3I	3I	30	3I	30	3I
Низш.	прох	II2	II5	II3	III	прох	прох	прох	прох	прох	прох	прох
Даты	0I,23	08,23	I0,I6	22,30	I4,3I	0I,30	0I,3I	0I,3I	0I,30	0I,3I	0I,30	0I,3I
Число случ.	23	8	7	9	I7	30	3I	3I	30	3I	30	3I
Средний годовой –. Высший I20. Дата,число случаев 0I.04, I. Низший прох. Дата,число случаев 0I.0I,3I.I2, 237												
				98. р.Коктал – 2,8 км ниже устья р.Карашат					Отметка нуля поста 624.50 м абс.			
I	прох	64	64	69	56	прох	прох	прох	прох	прох	прох	прох
2	прох	6I	66	65	52	прох	прох	прох	прох	прох	прох	прох
3	прох	63	7I	58	–	прох	прох	прох	прох	прох	прох	прох
Средн.	прох	62	68	64	–	прох	прох	прох	прох	прох	прох	прох
Высш.	прох	66	72	7I	57	прох	прох	прох	прох	прох	прох	прох
Дата	0I,3I	0I,03	27,30	0I,02	0I,02	0I,30	0I,3I	0I,3I	0I,30	0I,3I	0I,30	0I,3I
Число случ.	3I	3	2	2	2	30	3I	3I	30	3I	30	3I
Низш.	прох	59	63	57	прох	прох	прох	прох	прох	прох	прох	прох
Дата	0I,3I	I9,2I	04,06	28,30	2I,3I	0I,30	0I,3I	0I,3I	0I,30	0I,3I	0I,30	0I,3I
Число случ.	3I	3	3	3	II	30	3I	3I	30	3I	30	3I
Средний годовой – . Высший 72. Дата,число случаев 27.03,30.03, 2. Низший прох. Дата,число случаев 0I.0I,3I.I2, 256												

Таблица 1.3

Расход воды

I. Расходы воды приведены в таблицах трех типов:

а) полная таблица среднесуточных расходов воды;

б) таблица среднедекадных и месячных расходов воды(для постов I9,29,48,55,7I,77,78,79,82,84,85,89,90,9I, 97,98; в) сокращенная таблица среднесуточных расходов воды(для постов 36,55,58,60,68,75,99,I00).

2. Отсутствие стока воды обозначается "нб".Прочерк(-) обозначает,что сведения отсутствуют.

3. Над таблицей приведены следующие значения:W - - объем стока,куб.км; М - модуль стока, л/с кв.км; Н - слой стока, мм; F - площадь водосбора, кв.км.

4. Наибольшие и наименьшие месячные и годовые значения расхода воды даны,как правило,по наблюденным срочным и внесрочным значениям уровней с учетом уровней при измерениях расходов воды.

В таблицах подчеркнуты расходы за те даты,в которые наблюдался наибольший и наименьший расходы за месяц.Если нибольший и наименьший расходы за месяц наблюдались в один день,то расход в этот день подчеркнут дважды.

5. Если наименьший расход воды или отсутствие стока наблюдалось в году много раз не подряд,то в таблице даны первая и последняя даты их наступления,а также число дней,в течение которых они отмечались(число случаев).

6. Для сравнения экстремальных значений расходов воды за год приведены экстремальные их значения период наблюдений,помещенные в нижней строке таблицы.

7. Знак у номеров пунктов наблюдений указавает на наличие частных пояснений,приведенных в конце таблицы.

Таблица 1.3 Расход воды, куб. м/с — I. р.Сырдарья – выше устья р.Келес — *Форма Б* — Т. 5 — Вып. 3 — 1983

Число	Месяц 1	2	3	4	5	6	7	8	9	10	11	12
	W = 9.05 куб.км			M = I.69 л/сек кв.км				H = 53 мм			F = I70000 кв.км	
I	43I	232	486	340	649	577	I08	I40	II4	I46	I87	258
2	423	232	486	320	702	603	98.2	I38	II7	I44	I90	258
3	420	242	498	30I	67I	600	94.0	I34	I2I	I49	I77	256
4	446	244	495	28I	64I	59I	86.I	I34	I25	I48	I69	262
5	446	250	492	26I	682	558	82.0	I25	I27	I46	I87	274
6	420	253	489	242	666	555	79.0	I27	I28	I46	200	270
7	394	265	486	222	620	53I	76.2	I52	I34	I43	200	264
8	367	269	483	203	620	53I	74.8	I68	I52	I37	220	236
9	34I	292	480	I83	646	5I3	74.8	I64	I40	I40	2I3	222
I0	3I5	3I2	477	I63	724	507	78.3	I69	I43	I40	236	2I3
II	3I4	3I6	474	I44	734	492	77.6	I72	I38	I42	255	209
I2	3I4	3I2	470	I24	756	467	76.2	I74	I37	I46	262	208
I3	3I3	342	467	I04	799	445	8I.3	I74	I49	I40	264	I94
I4	3I3	33I	464	84.5	745	430	80.5	I77	I48	I42	260	I80
I5	3I2	302	462	64.8	7I3	4I5	77.6	I77	I43	I43	256	I74
I6	304	300	459	99.5	7I3	403	76.9	I6I	I58	I46	255	I77
I7	296	300	456	I34	745	396	73.5	I58	I55	I49	253	I74
I8	287	3I2	454	I69	777	375	72.I	I55	I55	I54	249	I7I
I9	279	324	453	204	750	362	7I.3	I6I	I60	I54	255	I66
20	278	338	45I	238	745	347	7I.0	I58	I63	I52	258	I64
2I	278	35I	449	273	756	332	7I.0	I44	I6I	I58	255	I64
22	277	382	447	308	692	3I8	7I.I	I40	I6I	I58	253	I58
23	277	4I4	446	377	674 Д	303	7I.I	I50	I58	I6I	255	I58
24	276	4I9	444	446	677	289	7I.I	I34	I63	I7I	258	I55
25	270	438	429	5I5	67I	275	72.I	I24	I63	I69	258	I49
26	264	463	4I4	502	650	244	I26	I22	I64	I7I	253	I52
27	259	463	399	488	635	2I4	I47	I24	I58	I7I	256	I55
28	253 Д	474	392	506	6I2	I84	I68	II7	I55	I69	255	I55
29	244		386	544	597	I53	I64	II5	I54	I92	262	I55
30	235		379	597	566	I25	I58	II5	I48	I99	266	I54
3I	232		359		564		I43	II3		I90		I56
Декада												
I	400	259	487	252	662	557	85.I	I45	I30	I44	I98	25I
2	30I	3I8	46I	I37	748	4I3	75.8	I67	I5I	I47	257	I82
3	260	426	4I3	456	645	244	II5	I27	I58	I74	257	I56
Средн.	3I9	328	452	28I	684	404	92.6	I46	I46	I55	237	I95
Наиб.	456	477	498	597	799	609	I68	I82	I7I	I99	268	274
Наим.	232	230	359	64.8	555	I20	70.9	II2	II4	I37	I69	I49

Период	Средний расход	Наибольший: расход	дата: первая	дата: последняя	число случаев	Наименьший: расход	дата: первая	дата: последняя	число случаев
За год	287	799	I3.05		I	64.8	I5.04		I

Таблица 1.3 Расход воды, куб. м/с — 2.р.Сырдарья – нижний бьеф Чардаринского водохранилища — *Форма Б* — Т.5 — Вып. 3 — 1983

Число	Месяц 1	2	3	4	5	6	7	8	9	10	11	12
	W = 7.88 куб.км			M = I.44 л/с кв.км				H = 45.4 мм			F = I74000 кв.км	
I	57.5	66.9	65.0	65.0	773	694	648	503	57.6	57.6	57.6	57.6
2	57.5	6I.3	63.2	70.7	773	679	636	507	55.7	57.6	6I.3	57.6
3	57.5	59.4	65.0	6I.3	769	67I	640	492	55.7	59.4	6I.3	57.6
4	56.2	65.0	65.0	6I.3	773	663	640	446	57.6	6I.3	57.6	59.4
5	52.6	63.2	57.6	57.6	773	655	609	443	55.7	6I.3	57.6	55.7
6	55.0	63.2	55.7	57.6	797	663	628	439	53.9	59.4	57.6	57.6
7	55.0	63.2	57.6	6I.3	76I	679	648	443	53.9	57.6	59.4	57.6
8	58.8	63.2	6I.3	63.2	765	687	6I6	429	53.9	57.6	59.4	53.9
9	58.8	63.2	57.6	6I.3	765	687	609	357	53.9	57.6	59.4	53.9
I0	6I.2	65.0	57.6	59.4	753	683	628	I02	52.0	57.6	59.4	50.2
II	55.0	62.2	57.6	I54	74I	655	6I6	78.4	50.2	57.6	59.4	6I.3
I2	56.2	65.0	57.6	372	74I	632	60I	70.7	53.9	57.6	6I.3	57.6
I3	57.5	63.2	59.4	432	765	640	628	65.0	57.6	57.6	6I.3	57.6
I4	62.5	63.2	59.4	469	757	648	605	6I.3	57.6	55.7	50.2	57.6
I5	62.5	63.2	63.2	472	726	640	585	6I.3	57.6	53.9	6I.3	57.6
I6	6I.3 Д	63.2	6I.3	484	7I0	640	577	65.0	57.6	59.4	6I.3	57.6
I7	6I.3	63.2	59.4	469	7I8	644	589	66.9	57.6	57.6	57.6	55.7
I8	6I.3	63.2	57.6	484	706	659	609	65.0	57.6	55.7	57.6	53.9
I9	6I.3	68.8	57.6	597	694	663	609	6I.3	57.6	59.4	57.6	50.2
20	6I.3	76.5	65.0	609	694	659	585	6I.3	55.7	6I.3	59.4	52.0
2I	6I.3	70.7	63.2	640	698	655	593	59.4	53.9	6I.3	57.6	53.9
22	6I.3	6I.3	63.2	687	694	655	585	59.4	53.9	6I.3	59.4	57.6
23	6I.3	6I.3	63.2	726	702	655	60I	6I.3	50.2	65.0	59.4	59.4
24	6I.3	6I.3	65.0	733	702	655	605	57.6	53.9	59.4	59.4	59.4
25	6I.3	53.9	59.4	7I4	694	655	58I	57.6	57.6	59.4	59.4	59.4
26	63.2	52.0	57.6	694	687	652	554	55.7	59.4	59.4	57.6	6I.3
27	6I.3	52.0	57.6	74I	687	655	593	55.7	59.4	57.6	55.7	6I.3
28	57.4	82.3	57.6	76I	694	652	597	55.7	59.4	57.6	55.7	6I.3
29	55.7		57.6	757	694	679	577	53.9	59.4	55.7	57.6	63.2
30	55.7		59.4	765	694	687	597	57.6	57.6	53.9	57.6	59.4
3I	65.0		63.2		698		534	57.6		55.7		6I.3
Декада												
I	57.0	63.4	60.6	6I.9	770	676	629	4I6	55.0	58.7	59.0	56.I
2	60.0	65.3	58.6	454	725	648	600	65.6	56.3	57.6	58.7	56.I
3	60.4	6I.8	60.5	722	695	660	583	57.4	56.5	58.8	57.9	59.8
Средн.	59.2	63.6	59.9	4I3	729	66I	604	I76	55.9	58.4	58.6	57.4
Наиб.	87.I	I04	I2I	773	805	698	679	5I9	80.3	76.5	66.9	II0
Наим.	50.2	52.0	53.9	55.7	636	593	5I9	53.9	50.2	52.0	4I.5	46.7

Период	Средний расход	Наибольший: расход	дата: первая	дата: последняя	число случаев	Наименьший: расход	дата: первая	дата: последняя	число случаев
За год	250	805	06.05		I	4I.5	I4.II		I
I965-83	4I4	I880	27.06.69		I	0.000	06.08	I4.08.74	9

Таблица 1.3. Расход воды, куб. м/с — 4. р.Сырдарья – уч.Коктобе — *Форма А* Т.5 Вып.3 1983

Число	Месяц 1	2	3	4	5	6	7	8	9	10	11	12
	W = 7.63 куб.км										P = -	
I	80.6	96.4	78.3	69.7	600	662	593	533	I22	83.8	70.0	64.0
2	8I.I	96.9	75.I	67.0	62I	665	593	533	II8	83.8	7I.2	66.0
3	8I.6	97.4	72.4	67.0	634	665	598	526	II6	83.8	72.3	66.0
4	82.I	97.9	72.4	65.3	642	668	6I3	498	II5	83.8	70.0	65.0
5	82.6	98.4	76.0	65.3	647	662	606	473	II7	8I.5	70.0	66.0
6	83.I	98.9	76.0	65.3	652	6I3 Д	593	460	II7	79.2	70.0	66.0
7	83.6	99.4	76.0	67.9	662	606	583	448	II5	76.9	7I.2	65.0
8	84.I	99.9	75.I	67.0	673	606	578	425	II3	78.0	7I.2	64.0
9	84.6	I00	74.2	63.6	678	603	583	4I6	III	78.0	70.0	64.0
I0	85.2	I0I	73.3	6I.9	68I	603	570	4I4	I09	83.8	72.3	64.0
II	85.7	99.0	72.4	65.3	686	6I0	578	4I2	I07	82.6	72.3	64.0
I2	86.2	96.7	7I.5	67.0	686	6I8	568	407	I07	78.0	70.0	64.0
I3	86.7	94.4	72.4	67.9	688	620	556	352	I05	76.9	70.0	64.0
I4	87.2	94.4	69.7	66.2	69I	623	556	248	I05	75.8	70.0	64.0
I5	87.7	94.4	68.8	64.4	683	608	543	I9I	I0I	76.9	69.0	64.0
I6	88.2	92.I	68.8	78.3	678	588	538	I67	I00	74.6	69.0	65.0
I7	88.7	93.2	67.0	I58	688	583	556	I53	I00	73.4	70.0	66.0
I8	89.2	93.2	66.2	258	688	583	553	I45	99.0	73.4	70.0	66.0
I9	89.7	92.I	67.9	3I4	678	588	543	I34	I00	73.4	66.0	66.0
20	90.3	92.I	68.8	344	665	583	533	I32	I00	72.3	66.0	69.0
2I	90.8	89.8	69.7	356	662	588	533	I30	95.4	72.3	67.0	56.0
22	9I.3	87.5	67.0	368	662	598	538	I27	93.0	73.4	66.0	64.0
23	9I.8	87.5	67.0	40I	657	598	548	I22	90.7	72.3	65.0	64.0
24	92.3	87.5	66.2	450	655	598	538	I20	88.4	72.3	64.0	64.0
25	92.8	87.5	67.0	486	660	598	533	II7	88.4	72.3	65.0	64.0
26	93.3	88.6	68.8	5I8	660	598	536	II7	86.I	74.6	66.0	64.0
27	93.8	87.5	68.8	546	662	598	538	II5	86.I	74.6	66.0	64.0
28	94.3	8I.8	67.0	579	662	598	546	II6	83.8	74.6	66.0	64.0
29	94.8		67.0	579	657	593	528	II7	83.8	72.3	66.0	64.0
30	95.4		68.8	582	657	593	5I6	I22	83.8	70.0	66.0	64.0
3I	95.9		68.8		655		523	I24		70.0		64.0
Декада												
I	(82.9)	(98.6)	74.9	66.0	649	635	59I	473	II5	8I.3	70.8	65.0
2	(88.0)	94.2	69.4	I48	683	600	553	234	I02	75.7	69.2	65.0
3	(93.3)	87.2	67.8	486	659	596	534	I2I	88.0	72.6	65.7	63.3
Средн.	(88.2)	93.8	70.6	234	664	6II	558	27I	I02	76.4	68.6	64.5
Наиб.	(95.9)	I0I	79.4	584	69I	668	6I3	533	I24	86.I	72.3	69.0
Наим.	(80.6)	80.6	66.2	6I.9	592	580	5I6	II5	83.8	70.0	64.0	56.0

Период	Средний расход	Наибольший: расход	дата: первая	дата: последняя	число случаев	Наименьший периода открытого русла: расход	дата: первая	дата: последняя	число случаев	Наименьший зимнего периода: расход	дата: первая	дата: последняя	число случаев
За год	242	69I	I4.05	I8.05	2	64.0	24.II		I	6I.9	I0.04		I

Таблица 1.3. Расход воды, куб. с/м — 6. р.Сырдарья – ж.-д.ст.Тюмень-Арык — *Форма А* Т.5 Вып.3 1983

Число	Месяц 1	2	3	4	5	6	7	8	9	10	11	12
	W = 5.74 куб.км			M = 0.83 л/с кв.км			H = 26.I мм				P = 2I9000 кв.км	
I	I03	97.8	92.8	55.3	393	457	4I5	366	87.0	68.4	70.8	66.8
2	I03	94.3	9I.7	55.3	40I	459	4I5	363	87.0	67.6	70.8	66.8
3	I03	90.8	9I.7	54.6	4II	459	4II	366	87.0	67.6	70.8	66.8
4	I03	9I.7	89.4	53.0	427	466	4II	370	87.0	67.6	7I.6	66.8
5	I06	92.7	88.3	55.3	438	469	4II	370	87.0	66.8	72.4	66.8
6	I07	93.6	87.2	64.I	438	469	4II	366	87.0	65.2	72.4	66.0
7	I05	94.6	87.2	64.9	444	466	4II	363	87.0	63.6	72.4	66.0
8	I04	95.5	87.2	66.5	464	457	4II	352	87.0	6I.I	72.4	66.0
9	I03	96.4	87.2	64.9	47I	452	357	348	87.0	60.2	72.4	66.0
I0	I03	97.4	87.2	64.9	474	450	357	332	87.0	60.2	72.4	66.0
II	I05	98.3	87.2	60.9	476	450	353	32I	87.0	60.2	72.4	66.0
I2	I05	99.3	86.I	56.9	48I	450	345	3I6	87.0	59.3	72.4	66.0
I3	II0	I00	82.0	58.5	486	448	340	3I6	87.0	60.2	72.4	66.0
I4	II0	I0I	82.0	60.I	486	444	338	274	87.0	65.2	72.4	66.0
I5	I03	I02	8I.0	60.I	488	446	338	232	87.0	66.8	72.4	66.0
I6	98.9	I03	8I.0	60.I	488	424	386	I70	87.0	66.8	7I.6	66.0
I7	96.3	I04	8I.0	60.I	488	402 Д	380	I39	87.0	67.6	7I.6	66.0
I8	93.7	I03	80.0	60.I	483	393	374	I2I	87.0	70.0	7I.6	65.2
I9	96.6	I02	77.0	I04	476	386	382	II2	87.0	7I.6	7I.6	65.4
20	97.4	I0I	76.0	I47	48I	377	390	95.I	87.0	7I.6	7I.6	65.5
2I	98.6	I0I	76.0	I89 Д	48I	36I	386	90.6	87.0	7I.6	7I.6	65.7
22	99.7	98.4	75.0	225	476	359	384	88.8	83.4	7I.6	70.0	65.8
23	I0I	98.4	73.3	243	47I	4I3	382	87.0	79.8	70.0	70.0	66.0
24	98.I	98.4	70.8	256	466	4I3	378	86.I	78.9	70.0	69.2	66.2
25	I09	93.9	62.5	268	466	4I3	378	83.4	78.9	70.0	69.2	66.4
26	II9	9I.7	54.6	29I	457	4I3	378	82.5	78.0	70.0	69.2	66.5
27	II5	9I.7	55.3	327	459	4I3	374	82.5	74.0	70.0	68.4	66.7
28	II2	9I.7	56.I	34I	459	4I3	374	82.5	7I.6	70.0	68.4	68.0
29	I08		56.I	363	459	4I3	372	82.5	70.8	70.0	66.8	69.2
30	I05		56.I	374	459	4I5	372	83.4	70.0	70.8	66.8	70.4
3I	I0I		56.I		459		372	85.2		70.8		7I.7
Декада												
I	I04	94.5	89.0	59.9	436	460	40I	360	87.0	64.8	7I.8	66.4
2	I02	I0I	8I.3	72.8	463	422	363	2I0	87.0	65.9	72.0	65.8
3	I06	95.6	62.9	288	465	403	4I5	84.9	77.2	70.4	69.0	67.5
Средн.	I04	97.3	77.3	I40	46I	428	380	2I4	83.7	67.2	70.9	66.6
Наиб.	II9	I04	92.8	378	488	469	4I5	370	87.0	7I.6	72.4	7I.7
Наим.	93.7	90.8	54.6	53.0	390	359	338	82.5	70.0	59.3	66.8	65.2

Период	Средний расход	Наибольший: расход	дата: первая	дата: последняя	число случаев	Наименьший периода открытого русла: расход	дата: первая	дата: последняя	число случаев	Наименьший зимнего периода: расход	дата: первая	дата: последняя	число случаев
За год	I82	488	I5.05	I7.05	3	59.3	II.I0	I3.I0	3	53.0	04.04	05.04	2
I9I4-83 с перерывами	555	(2730)	30.06.34		I	20.0	26.08.74		I	27.0	0I.04.76		I

Таблица 1.3. Расход воды, куб. м/с — 7. р.Сырдарья - рзд Кергельмес — *Форма А* Т. 5 Вып.3 1983

Число	Месяц 1	2	3	4	5	6	7	8	9	10	11	12
	W = 4.95 куб.км										P = -	
I	75.6	7I.4	87.9	54.I	2I5	384	349	306	87.0	74.I	69.9	69.9
2	74.4	67.I	87.9	53.5	237	386	347	303	87.0	73.4	70.6	69.9
3	73.8	7I.3	85.3	52.4	255	386	347	300	87.0	72.0	70.6	69.9
4	73.2	76.3	84.6	5I.2	269	387	349	292	87.9	7I.3	72.0	70.6
5	73.2	8I.9	83.2	50.7	283	386	349	286	9I.7	70.6	7I.3	70.6
6	74.4	88.8	82.5	50.I	298	386	346	287	93.6	69.9	7I.3	70.6
7	77.4	98.3	8I.8	49.0	3I2	387	344	289	93.6	69.9	72.0	69.9
8	79.8	I07	80.4	50.I	322	389	346	289	9I.7	69.9	72.7	69.9
9	78.5	II3	79.0	5I.8	33I	389	349	286	90.8	69.2	73.4	70.6
I0	79.I	II5	78.3	53.5	338	387	35I	280	89.8	68.5	73.4	70.6
II	79.I	II6	78.3	55.2	346	386	349	270	88.8	67.I	73.4	70.6
I2	78.5	I22	78.3	55.8	353	382	346	260	87.9	65.7	72.7	70.6
I3	78.5	I27	77.6	54.6	362	380	338	252	87.0	65.0	7I.3	70.6
I4	78.9	I28	76.9	53.5	367	378	33I	246	86.0	66.4	72.0	72.0
I5	80.6	I25	76.2	52.4	375	380	326	242	85.3	67.8	72.0	7I.3
I6	82.4	I23	75.5	50.7	382	380	328	238	84.6	69.9	72.7	70.6
I7	82.4	I2I	74.8	50.7	386	382	329	232	84.6	72.0	73.4	69.9
I8	82.I	II9	74.I	50.7	387	386	33I	2II	84.6	73.4	73.4	69.9
I9	80.9	I25	74.I	50.I	387	386	328	I76	84.6	74.I	72.7	70.6
20	80.4	I29	73.4	49.6	389	382	324	I52	86.0	74.I	72.0	5I.6
2I	78.7	I22	72.0	49.6	389	375	324	I34	84.6	73.4	7I.3	50.2
22	77.5	II4	7I.3	50.I	393	367	326	I23	83.2	73.4	7I.3	50.2
23	77.5	I07	70.6	62.9	396	364	326	II4	82.5	72.7	7I.3	49.2
24	79.2	99.3 Д	69.9	85.3	400	358	324	I05	8I.8	72.0	70.6	49.2
25	8I.8	92.6	69.2	I03	398	358	3I7	I0I	8I.8	7I.3	70.6	49.2
26	84.7	9I.7	66.4	I25	396	356	3I4	I00	80.4	70.6	70.6	49.2
27	87.9	89.8	63.6	I44	393	355	3I4	98.4	79.0	69.9	7I.3	48.7
28	89.I	89.8	60.8	I58	389	353	3I5	94.6	77.6	69.2	7I.3	47.7
29	93.0		56.9	I75	387	35I	3I4	9I.7	76.2	69.9	70.6	48.2
30	90.6		54.6	I89	386	35I	3I0	90.8	74.8	69.9	70.6	50.6
3I	8I.6		54.I		384		308	87.9		69.9		5I.6
Декада												
I	75.9	89.0	83.I	5I.6	286	387	348	292	90.0	70.9	7I.7	70.2
2	80.4	I24	75.9	52.3	373	382	333	228	85.9	69.6	72.6	68.8
3	83.8	I0I	64.5	II4	392	359	3I7	I04	80.2	7I.I	7I.0	49.5
Средн.	80.2	I05	74.2	72.7	352	376	332	204	85.4	70.5	7I.7	62.4
Наиб.	93.0	I29	88.8	I94	402	39I	35I	306	94.6	74.I	73.4	72.0
Наим.	73.2	88.8	54.I	49.0	2I0	35I	308	87.9	74.8	65.0	69.9	47.7

Период	Средний расход	Наибольший: расход	дата: первая	дата: последняя	число случаев	Наименьший периода открытого русла: расход	дата: первая	дата: последняя	число случаев	Наименьший зимнего периода: расход	дата: первая	дата: последняя	число случаев
За год	I57	402	24.05		I	65.0	I3.I0		I	42.8	I6.I2.82		I
I962-83	33I	I540	I8.05.63		I	24.0	27.08.74		I	22.4	03.I2.76		I

Таблица 1.3. Расход воды, куб. м/с — 9. р.Сырдарья - пгт Тасбугет — *Форма А* Т. 5 Вып.3 1983

Число	Месяц 1	2	3	4	5	6	7	8	9	10	11	12
	W = 2.8 куб.км										P = -	
I	86.2	I06	86.9	35.2	I04	I50	I29	II6	60.5	65.5	48.8	68.6
2	84.6	96.4	84.8	35.5	I04	I50	I29	II6	59.5	6I.5	49.7	68.4
3	85.7	89.5	82.6	35.8	I04	I50	I29	II6	64.5	59.5	50.5	68.2
4	85.I	83.8	82.2	36.2	I04	I50	I29	I00	64.5	58.5	5I.4	68.0
5	82.9	85.7	8I.8	36.5	I02	I50	I29	I06	65.5	53.5	52.2	67.8
6	83.4	85.7	8I.4	44.6	98.6	I49	I29	I04	72.5	48.5	53.I	67.5
7	84.6	86.3	8I.0	43.6	I0I	I49	I29	I08	87.5	50.5	54.0	67.3
8	84.6	93.6	80.6	43.6	98.6	I49	I29	II3	92.5	50.5	54.8	67.I
9	83.0	93.6	80.2	43.6	I02	I49	I29	II6	82.5	48.5	55.7	65.8
I0	84.2	98.0	79.9	43.6	II0	I49	I29	I24	85.5	4I.8	56.5	64.7
II	84.7	I06	79.5	43.6	I38	I49	I29	I25	80.5	4I.8	60.6	63.5
I2	86.9	II0	79.I	43.6	I36	I49	I29	I22	78.5	4I.8	64.7	62.3
I3	88.0	II4	78.7	43.6	I38	I48	I29	I25	70.5	4I.8	68.8	6I.I
I4	89.6	II4	78.3	43.6	I47	I46	I29	I25	70.5	39.8	72.9	59.9
I5	89.6	II0	74.9	43.6	I50	I46	I29	I29	70.5	37.0	77.0	58.8
I6	88.5	II0	7I.4	43.6	I49	I46	I29	I36	70.5	37.0	8I.I	57.6
I7	90.6	II3	67.9	46.5	I54	I46	I29	I36	66.5	42.7	85.2	56.4
I8	94.0	III	64.5	56.5	I54	I46	I27	I36	68.5	37.5	89.3	55.2
I9	96.9	I09	6I.0	58.5	I54	I46	I27	I36	72.5	38.3	93.4	54.0
20	I02	I06	57.6	56.5	I5I	I46	I25	I08	76.2	39.I	97.5	52.9
2I	I02	I04	54.I	52.6	I5I	I46	I24	90.5	76.5	39.9	I0I	5I.7
22	I03	I02	5I.7	49.5	I5I	I46	I2I	8I.5	7I.5	40.8	I06	50.5
23	98.4	I00	49.2	50.5	I49	I39	I2I	8I.5	66.5	4I.6	I0I	49.3
24	94.6	97.8	46.7	60.5	I52	I34	I22	76.5	60.5	42.4	96.7	48.I
25	94.6	95.6	44.2	76.5	I52	I34	I2I	66.5	62.5	43.2	92.I	47.0
26	96.I	93.4	4I.7	84.5	I53	I34	II9	70.5	69.5	44.0	87.5	45.8
27	94.9	9I.3	39.3	88.5	I53	I34	II7	74.5	67.5	44.8	82.8	44.6
28	98.3	89.I	36.8	99.7	I53	I33	II7	70.5	67.5	45.6	78.2	44.6
29	I03		34.3	I02	I5I	I33	II7	65.5	67.5	46.4	73.5	44.6
30	I05		34.6	I03	I49	I32	II9	65.5	67.5	47.2	68.9	44.6
3I	I08		34.9		I47		II9	65.5		48.0		44.6
Декада												
I	84.4	9I.9	82.I	39.8	I03	I50	I29	II3	73.5	53.8	52.7	67.3
2	9I.I	II0	7I.3	48.0	I47	I47	I28	I28	72.5	39.7	79.0	58.2
3	99.8	96.6	42.5	76.7	I5I	I36	I20	73.5	67.7	44.0	88.8	46.9
Средн.	92.0	99.8	64.6	54.8	I34	I44	I25	I04	7I.2	45.8	73.5	57.I
Наиб.	I08	II3	86.9	I04	I54	I50	I29	I36	96.5	65.5	I06	68.6
Наим.	82.9	83.8	34.3	35.2	96.5	I32	II7	65.5	56.5	37.0	48.8	44.6

Период	Средний расход	Наибольший: расход	дата: первая	дата: последняя	число случаев	Наименьший периода открытого русла: расход	дата: первая	дата: последняя	число случаев	Наименьший зимнего периода: расход	дата: первая	дата: последняя	число случаев
За год	88.8	I54	I7.05	I9.05	3	37.0	I5.I0	I6.I0	2	34.3	29.03		I

Таблица 1.3. Расход воды, куб. м/с — 10. р.Сырдарья – ж.-д.ст.Карасозек — *Форма А* Т.5 Вып. 3 1983

Число	Месяц 1	2	3	4	5	6	7	8	9	10	11	12
	W = 2.53 куб.км									P = -		
I	89.7	I02	90	I5	I00	I45	I33	9I.6	50.I	35.I	3I.2	57.2
2	89.7	92.3	88	I2	I04	I50	I33	9I.6	50.I	33.5	32.8	57.2
3	89.7	88.5	82	I0	I06	I50	I33	89.6	48.8	3I.2	32.8	57.2
4	89.I	80.3	76	9.0	II0	I50	I33	83.8	52.7	28.4	32.0	57.2
5	89.I	79.0	72	I0	II2	I54	I33	72.9	55.3	27.7	32.8	57.2
6	87.9	82.I	68	II	II4	I54	I3I	72.9	57.9	28.4	32.8	57.2
7	87.3	86.4	66	I2	II6	I50	I29	76.0	56.2	29.8	34.3	57.2
8	89.4	89.I	64	I3	I20	I52	I26	79.9	55.8	29.I	37.4	57.2
9	90.6	9I.2	64	I6	I24	I54	I29	8I.8	55.4	27.0	43.8	57.2
I0	92.4	97.6	62	I7	I28	I54	I29	85.8	54.9	27.0	47.0	57.2
II	93.0	I05	62	20	I33	I56	I29	I08	54.4	25.6	48.8	58.3
I2	94.2	II4	60	22	I37	I58	I29	II0	54.0	24.9	5I.5	58.3
I3	95.4	II8	58	24	I4I	I56	I3I	I08	53.6	26.3	5I.5	60.6
I4	96.0	I23	56	26	I45	I54	I3I	I08	53.I	24.2	52.4	60.6
I5	96.0	I28	54	30	I45	I54	I29	II2	52.6	I8.2	54.2	60.6
I6	97.2	I24	54	32	I52	I52	I24	I29	52.2	I9.5	54.2	60.6
I7	98.4	II6	52	34	I58	I50	I24	I58	5I.8	2I.5	54.2	60.6
I8	I00	II4	50	36	I58	I54	I22	I60	49.6	27.0	54.2	56.8
I9	I0I	II9	48	40	I56	I54	I20	I37	45.4	3I.2	55.I	52.8
20	I03	I2I	46	44	I54	I54	I20	87.7	47.9	3I.2	55.I	49.0
2I	I02	I22	42	50	I52	I54	I20	76.0	48.8	3I.2	54.2	45.I
22	99.6	I20	39	54	I48	I54	II6	76.0	47.0	29.8	59.4	4I.2
23	94.8	II4	37	60	I48	I50	II2	66.7	43.0	29.8	76.5	37.4
24	92.I	II0	35	66	I50	I43	II2	72.9	42.2	29.8	76.5	33.5
25	93.9	I06	32	74	I50	I37	II4	44.9	37.4	29.8	70.5	29.6
26	96.4	I02	29	80	I54	I33	II4	46.2	37.4	30.5	60.6	32.I
27	97.6	96	27	82	I54	I33	I08	5I.4	38.2	3I.2	59.4	34.6
28	98.8	94	25	88	I50	I33	I04	52.7	39.8	3I.2	59.4	37.I
29	I02		22	92	I50	I33	99.6	52.7	38.2	29.8	58.3	39.6
30	I06		I9	98	I50	I33	99.6	52.7	35.9	29.8	58.3	42.2
3I	I06		I7		I45		95.5	50.I		29.8		43.6
Декада												
I	84.5	88.9	73.2	I2.6	II3	I5I	I3I	82.6	53.7	29.7	35.7	57.2
2	97.4	II8	54.0	30.8	I48	I54	I26	I22	5I.5	25.0	53.I	57.8
3	99.0	I08	32.4	74.4	I50	I40	I09	58.4	40.8	30.2	63.3	4I.6
Средн.	95.4	I05	5I.5	39.3	I38	I49	I2I	86.6	48.6	28.4	50.7	50.5
Наиб.	I06	I28	90	98	I58	I58	I33	I63	57.9	35.I	76.5	60.6
Наим.	87.3	79	I8	8.70	I00	I33	95.5	44.9	35.9	I8.2	3I.2	29.6

Период	Средний расход	Наибольший: расход	дата: первая	дата: последняя	число случаев	Наименьший периода открытого русла: расход	дата: первая	дата: последняя	число случаев	Наименьший зимнего периода: расход	дата: первая	дата: последняя	число случаев
За год	80.3	I63	I9.08		I	I8.2	I5.I0		I	9.0	04.04		I
I9I4-83 с перерывами	2I8	II90	09.06.25		I	(I.80)	20.06.62		I	9.0	3I.03 04.04.83	0I.04.78	2 I

Таблица 1.3. Расход воды, куб. м/с — 11. р.Сырдарья – пгт Джусалы — *Форма А* Т.5 Вып.3 1983

Число	Месяц 1	2	3	4	5	6	7	8	9	10	11	12
	W = 2.27 куб.км										P = -	
I	78.9	II2	I46	37.5	73.0	I02	9I.I	73.0	62.4	4I.0	3I.2	72.7
2	85.0	II7	I40	34.9	79.2	I00	9I.I	69.3	57.2	38.9	30.5	70.4
3	93.8	II8	I36	3I.0	8I.9	97.7	89.8	66.9	54.0	37.5	30.5	68.I
4	95.2	II9	I3I	25.8	84.5	I00	89.8	64.5	52.I	37.5	3I.9	65.7
5	95.9	I20	I28	22.0	84.5	I03	88.5	64.5	54.0	34.7	3I.9	65.6
6	97.2	II0	I23	20.8	77.9	I03	84.5	68.I	50.2	33.3	3I.9	65.5
7	94.5	I05	II8	20.I	7I.8	I02	84.5	65.7	50.2	3I.9	3I.9	65.3
8	97.2	I02	III	I8.4	65.7	I00	83.2	62.4	52.I	30.5	3I.9	65.I
9	94.5	I0I	97.9	I7.4	6I.4	I03	8I.9	60.3	52.I	29.I	32.6	64.9
I0	93.I	99.8	87.I	I8.4	58.2	I03	8I.9	60.3	54.0	29.I	36.I	64.7
II	94.4	I0I	83.I	20.8	60.3	I03	80.6	63.4	60.3	27.8	39.6	64.5
I2	93.I	I04	76.8	I9.5	62.4	I06	79.2	68.I	62.4	27.8	42.4	64.3
I3	92.4	I05	73.I	I9.0	64.5	I06	79.2	74.2	65.7	27.8	43.8	6I.I
I4	97.7	II3	73.8	I9.5	74.2	I05	8I.9	8I.9	68.I	26.4	4I.7	57.9
I5	98.3	I20	77.8	I9.5	83.2	I06	83.2	96.4	68.I	25.I	52.I	54.7
I6	96.4	I22	92.7	I9.5	87.2	I06	8I.9	97.7	66.9	25.I	55.0	5I.5
I7	93.I	I26	82.6	I9.5	92.4	I06	79.2	97.7	65.7	24.4	56.I	48.4
I8	95.7	I28	72.5	22.4	95.I	I08	79.2	97.7	62.4	22.9	58.2	45.3
I9	I03	I30	62.3	20.5	97.7	I06	79.2	I08	54.0	22.0	60.3	42.2
20	I08	I32	48.6	I9.5	I05	I03	76.6	I2I	50.2	2I.2	62.4	39.I
2I	II2	I29	46.4	20.8	I05	I03	76.6	I30	48.3	2I.2	60.3	36.0
22	II4	I26	4I.6	30.5	I06	I05	79.2	I3I	50.2	22.9	60.3	32.9
23	II6	I25	48.6	40.3	I05	I05	77.9	II0	5I.2	27.8	62.4	29.8
24	II7	I28	48.6	4I.7	I03	I03	74.2	96.4	52.I	29.I	63.4	28.8
25	II6	I30	47.2	39.6	I03	I03	7I.8	87.2	49.2	30.5	64.5	32.4
26	II6	I33	46.4	38.9	I00	I00	7I.8	79.2	45.4	30.5	74.2	36.9
27	II6	I38	47.2	40.3	I03	96.4	7I.8	7I.8	4I.7	30.5	8I.9	36.3
28	II2	I46	46.4	44.5	I03	92.4	7I.8	62.4	38.9	29.8	79.6	36.3
29	II2		43.6	52.I	I05	9I.I	7I.8	56.I	38.2	30.5	77.3	37.5
30	I08		4I.6	63.4	I03	89.8	74.2	57.2	40.3	30.5	75.0	37.5
3I	II0		39.5		I02		79.2	6I.4		3I.9		36.9
Декада												
I	92.5	II0	I22	24.6	73.8	I0I	86.6	65.5	53.8	34.4	32.0	66.8
2	97.2	II8	74.3	20.0	82.2	I06	80.0	90.6	62.4	25.0	5I.2	52.9
3	II4	I32	45.2	4I.2	I03	98.8	74.6	85.7	45.6	28.7	69.8	34.7
Средн.	I0I	II9	79.3	28.6	87.0	I02	80.2	80.8	53.9	29.3	5I.0	50.9
Наиб.	II7	I46	I48	65.7	I06	I08	9I.I	I33	68.I	4I.7	78.2	72.7
Наим.	78.9	99.8	38.8	I9.5	58.2	89.8	7I.8	56.I	37.5	2I.2	30.5	27.7

Период	Средний расход	Наибольший: расход	дата: первая	дата: последняя	число случаев	Наименьший периода открытого русла: расход	дата: первая	дата: последняя	число случаев	Наименьший зимнего периода: расход	дата: первая	дата: последняя	число случаев
За год	7I.9	I48	0I.03		I	2I.2	20.I0	2I.I0	2	I9.5	20.04	2I.04	2
I96I-83	230	(I480)	25.03.6I		I	4.47	09.08.75		I	2.82	26.II.77		I

Таблица 1.3. Расход воды, куб. м/с — 12. р.Сырдарья - свх Казалинский — *Форма А* Т. 5 Вып. 3 1983

Число	Месяц 1	2	3	4	5	6	7	8	9	10	11	12
	W = 2.08 куб.км										P = -	
I	66.7	90.8	I04	52.0	56.0	84.0	85.0	64.0	68.0	36.0	34.0	42.0
2	68.4	94.I	II0	48.0	65.0	83.0	84.0	64.0	64.0	38.0	34.0	40.0
3	70.8	97.4	II2	44.0	73.0	83.0	82.0	64.0	6I.0	40.0	34.0	40.0
4	73.7	I00	II4	42.0	75.0	83.0	80.0	64.0	58.0	44.0	34.0	39.0
5	75.4	I04	I2I	36.0	7I.0	73.0	79.0	64.0	56.0	43.0	34.0	38.0
6	77.7	III	I26	34.0	65.0	82.0	74.0	64.0	52.0	42.0	33.0	37.0
7	80.6	II4	I30	3I.0	60.0	83.0	74.0	63.0	54.0	40.0	34.0	36.0
8	85.3	II0	I30	30.0	55.0	83.0	73.0	62.0	54.0	38.0	34.0	36.0
9	88.2	I06	I28	28.0	48.0	83.0	68.0	62.0	54.0	36.0	35.0	34.0
I0	88.7	I04	I29	26.0	45.0	84.0	66.0	62.0	54.0	35.0	36.0	34.0
II	88.7	97.4	I29	26.0	45.0	84.0	66.0	60.0	54.0	34.0	37.0	33.0
I2	86.4	93.4	I29	25.0	45.0	87.0	67.0	60.0	54.0	3I.0	39.0	32.0
I3	86.7	9I.6	I29	24.0	45.0	86.0	68.0	59.0	54.0	3I.0	40.0	32.0
I4	87.9	93.4	I29	24.0	47.0	87.0	69.0	57.0	54.0	28.0	42.0	32.0
I5	88.5	97.4	I29	24.0	49.0	88.0	7I.0	59.0	55.0	27.0	44.0	32.0
I6	9I.2	I03	I29	24.0	5I.0	88.0	7I.0	60.0	55.0	26.0	47.0	32.0
I7	92.7	I06	I29	24.0	56.0	88.0	72.0	64.0	56.0	24.0	5I.0	32.0
I8	92.7	II2	I22	24.0	62.0	87.0	72.0	72.0	56.0	23.0	53.0	32.0
I9	94.9	II5	II6	24.0	69.0	88.0	72.0	89.0	57.0	22.0	55.0	3I.0
20	96.I	II6	I08	23.0	75.0	88.0	72.0	98.0	56.0	22.0	57.0	3I.0
2I	98.9	I20	I00	22.0	8I.0	88.0	72.0	I08	56.0	22.0	58.0	3I.0
22	99.5	I24	90.0	23.0	86.0	88.0	72.0	I06	56.0	22.0	57.0	32.0
23	99.5	I23	80.0	23.0	93.0	88.0	7I.0	II9	55.0	23.0	56.0	34.0
24	I0I	I22	60.0	24.0	93.0	87.0	70.0	I22	54.0	24.0	54.0	35.0
25	I02	II4	38.0	26.0	92.0	88.0	70.0	I20	52.0	27.0	52.0	37.0
26	I03	III	40.0	30.0	90.0	87.0	68.0	II6	48.0	29.0	49.0	38.0
27	I02	I08	45.0	34.0	88.0	86.0	67.0	90.0	42.0	30.0	47.0	40.0
28	I0I	I05	48.0	38.0	86.0	86.0	66.0	80.0	37.0	3I.0	46.0	40.0
29	97.5		52.0	42.0	85.0	86.0	66.0	78.0	35.0	32.0	44.0	40.0
30	90.2		54.0	47.0	84.0	85.0	66.0	74.0	36.0	34.0	42.0	40.0
3I	88.6		54.0		85.0		65.0	7I.0		33.0		40.0
Декада												
I	77.6	I03	I20	37.I	6I.3	82.I	76.5	63.3	57.5	39.2	34.2	37.6
2	90.6	I02	I25	24.2	54.4	87.I	70.0	67.8	55.I	26.8	46.5	3I.9
3	98.4	II6	60.I	30.9	87.5	86.9	68.5	98.5	47.I	27.9	50.5	37.0
Средн.	89.2	I07	I00	30.7	68.4	85.4	7I.5	77.3	53.2	3I.2	43.7	35.5
Наиб.	I03	I24	I30	52.0	93.0	88.0	85.0	I22	68.0	44.0	58.0	42.0
Наим.	66.I	90.8	38.0	22.0	45.0	73.0	66.0	57.0	36.0	22.0	33.0	3I.0

Период	Средний расход	Наибольший: расход	дата: первая	дата: последняя	число случаев	Наименьший периода открытого русла: расход	дата: первая	дата: последняя	число случаев	Наименьший зимнего периода: расход	дата: первая	дата: последняя	число случаев
За год	66.I	I30	07.03	08.03	2	22.0	2I.04		I	22.0	I9.04	22.04	4

Таблица 1.3. Расход воды, куб. м/с — I3. р.Сырдарья - г.Казалинск — *Форма А* Т.5 Вып. 3 19 83

Число	Месяц 1	2	3	4	5	6	7	8	9	10	11	12
	W = 0.94 куб.км										P = -	
I	62.8	77.5	77.0	3.75	7.89	6.97	6.74	8.I0	I4.4	20.9	23.5	50.I
2	62.8	72.3	78.I	3.58	7.42	7.66	6.52	6.09	I4.8	20.9	23.5	46.3
3	64.0	73.7	79.2	4.83	7.42	6.97	6.74	6.09	I9.0	I9.9	23.5	42.4
4	70.2	83.2	80.4	6.09	7.I9	6.I0	6.52	7.34	23.0	I9.4	24.0	38.6
5	72.6	82.I	82.6	7.34	7.I9	5.9I	9.I8	8.I0	24.0	I9.0	24.5	34.7
6	75.0	82.0	84.4	8.60	6.97	5.9I	I0.4	8.I0	23.5	I9.4	25.0	34.3
7	79.9	82.3	87.8	8.I3	6.97	5.52	7.85	8.I0	23.0	I7.6	25.0	36.6
8	83.6	80.I	94.0	6.74	6.74	5.52	7.60	8.I0	23.0	I7.I	24.5	35.8
9	84.6	83.2	89.9	6.74	6.74	5.I8	7.60	8.7I	23.0	I7.I	25.0	33.6
I0	85.8	8I.5	88.2	6.74	6.74	5.32	7.34	9.I8	24.5	I3.6	25.0	37.0
II	86.4	70.I	86.4	6.74	6.97	5.52	3.9I	9.I8	27.6	9.I8	25.0	40.4
I2	87.0	63.8	84.I	7.66	6.74	5.9I	4.32	I0.I	28.I	8.I0	25.0	40.7
I3	87.0	69.4	58.6	6.74	6.74	6.52	2.50	9.78	28.I	9.I8	25.0	42.4
I4	86.4	68.9	52.8	6.I0	6.30	6.74	0.95	9.78	27.6	8.7I	24.5	45.8
I5	84.4	70.0	45.6	5.9I	6.30	7.66	0.80	9.78	27.6	9.78	25.0	48.7
I6	84.4	67.8	38.6	5.9I	6.30	8.36	0.80	9.78	28.I	I4.0	27.6	44.9
I7	84.4	70.0	I7.2	5.I8	6.30	8.60	0.80	I0.4	28.I	I4.4	29.2	37.3
I8	83.5	7I.7	II.2	5.I8	6.97	8.60	0.80	II.I	28.I	I5.7	30.2	33.9
I9	84.I	73.9	I8.I	4.90	8.I3	7.89	0.80	II.5	29.2	I5.7	30.2	28.I
20	84.I	75.6	20.5	4.62	8.36	7.89	0.80	II.5	30.7	I5.7	30.7	29.4
2I	83.2	77.8	I2.6	4.62	8.36	8.I3	0.86	II.9	3I.8	I7.6	3I.2	32.4
22	8I.2	80.I	I0.7	4.62	7.66	7.66	I.I2	I6.I	32.8	20.9	35.4	36.4
23	79.8	79.5	8.76	4.62	6.30	8.I3	I.2I	2I.9	3I.2	I9.9	48.2	39.2
24	80.3	82.3	6.84	4.62	7.89	7.89	3.I6	85.8	26.0	I9.4	30.2	43.I
25	79.4	8I.2	4.92	4.36	8.60	6.97	II.9	56.6	23.0	I9.9	30.2	44.9
26	79.0	77.8	4.75	4.62	8.60	6.74	II.I	60.6	2I.9	2I.9	32.3	45.8
27	80.0	76.7	4.52	4.76	8.00	6.74	I0.8	62.I	2I.4	2I.9	45.I	44.7
28	78.5	75.6	4.42	5.9I	8.I3	6.74	9.78	62.I	2I.4	22.4	36.5	4I.0
29	78.5		4.25	7.89	6.74	6.74	8.64	48.2	2I.4	24.0	45.I	39.2
30	77.0		4.08	7.66	6.74	6.74	8.64	I2.3	20.9	24.0	54.0	42.0
3I	77.0		3.92		6.30		8.64	I3.I		24.0		45.0
Декада												
I	74.I	79.8	84.2	6.25	7.I3	6.II	7.65	7.79	2I.2	I8.5	24.4	38.9
2	85.2	70.I	43.3	5.89	6.9I	7.37	I.65	I0.3	28.3	I2.0	27.2	39.2
3	87.4	78.9	6.35	5.37	7.63	7.25	7.I7	4I.0	25.2	2I.4	38.8	4I.2
Средн.	79.6	76.I	43.4	5.84	7.24	6.9I	5.54	20.4	24.9	I7.5	30.I	39.8
Наиб.	87.0	84.2	94.0	9.I4	8.60	8.60	I2.7	89.6	32.8	24.0	54.6	50.I
Наим.	62.8	62.7	3.92	3.58	6.I0	5.I8	0.80	5.85	I4.0	8.I0	23.5	26.4

Период	Средний расход	Наибольший: расход	дата: первая	дата: последняя	число случаев	Наименьший периода открытого русла: расход	дата: первая	дата: последняя	число случаев	Наименьший зимнего периода: расход	дата: первая	дата: последняя	число случаев
За год	29.8	94.0	08.03		I	0.80	I5.07	2I.07	7	3.58	02.04		I
I9I2-83 с перерывами	349	(I650)	I2.04.60		I	0.6I	24.08.75		I	0.64	I4.04.76		I

Таблица 1.3 Расход воды, куб. м/с — 14. р.Сырдарья, прот.Караозек – ж.-д.ст.Караозек — *Форма Б* — Т.5 — Вып.3 — 1983

Число	Месяц 1	2	3	4	5	6	7	8	9	10	11	12
	W= 0.24 куб.км										F = -	
I	нб	нб	I0.0	I6.0	5.0	4.0	3.0	4.0	I0.0	6.0	I6.0	I2.0
2	нб	нб	8.0	I6.0	4.0	3.0	3.0	4.0	9.0	6.0	I5.0	I3.0
3	нб	нб	6.0	I6.0	4.0	3.0	3.0	4.0	9.0	6.0	I5.0	I4.0
4	нб	нб	5.0	I6.0	4.0	3.0	3.0	3.0	9.0	7.0	I4.0	I4.0
5	нб	нб	3.0	I6.0	3.0	3.0	3.0	3.0	9.0	8.0	I4.0	I5.0
6	нб	нб	2.0	I6.0	3.0	3.0	3.0	3.0	9.0	8.0	I3.0	I5.0
7	нб	нб	2.0	I7.0	3.0	3.0	3.0	3.0	9.0	9.0	I2.0	I5.0
8	нб	нб	I.0	I8.0	3.0	2.0	4.0	3.0	9.0	9.0	I2.0	I5.0
9	нб	нб	I.0	I8.0	3.0	2.0	4.0	3.0	9.0	I0.0	II.0	I5.0
I0	нб	нб	I.0	I8.0	2.0	2.0	4.0	3.0	I0.0	I0.0	II.0	I5.0
II	нб	нб	I.0	I8.0	2.0	3.0	4.0	4.0	I0.0	I0.0	I0.0	I5.0
I2	нб	нб	I.0	I7.0	2.0	3.0	4.0	4.0	I0.0	I0.0	9.0	I5.0
I3	нб	нб	2.0	I5.0	3.0	3.0	4.0	4.0	I0.0	I2.0	9.0	I5.0
I4	нб	нб	3.0	I4.0	3.0	4.0	4.0	4.0	II.0	I2.0	8.0	I5.0
I5	нб	нб	5.0	I3.0	3.0	4.0	4.0	5.0	II.0	I3.0	7.0	I5.0
I6	нб	5.0	9.0	I2.0	3.0	4.0	4.0	5.0	II.0	I3.0	6.0	I5.0
I7	нб	20.0	II.0	II.0	3.0	5.0	4.0	5.0	II.0	I3.0	6.0	I5.0
I8	нб	20.0	I4.0	I0.0	3.0	5.0	3.0	5.0	II.0	I4.0	6.0	I5.0
I9	нб	I0.0	I5.0	9.0	3.0	5.0	3.0	6.0	II.0	I5.0	6.0	I5.0
20	нб	I0.0	I7.0	8.0	3.0	6.0	3.0	7.0	II.0	I5.0	6.0	I4.0
2I	нб	I0.0	I8.0	8.0	4.0	6.0	3.0	7.0	I0.0	I6.0	6.0	I4.0
22	нб	II.0	I8.0	7.0	4.0	6.0	3.0	7.0	9.0	I6.0	6.0	I4.0
23	нб	I2.0	I8.0	6.0	4.0	6.0	3.0	8.0	9.0	I7.0	7.0	I4.0
24	нб	I3.0	I8.0	6.0	4.0	5.0	3.0	8.0	8.0	I7.0	8.0	I4.0
25	нб	I4.0	I8.0	6.0	4.0	5.0	3.0	9.0	8.0	I8.0	8.0	I4.0
26	нб	I3.0	I8.0	6.0	4.0	4.0	3.0	9.0	7.0	I8.0	9.0	I4.0
27	нб	I2.0	I8.0	5.0	4.0	4.0	4.0	9.0	6.0	I8.0	I0.0	I4.0
28	нб	II.0	I7.0	5.0	4.0	3.0	4.0	9.0	6.0	I8.0	I0.0	I5.0
29	нб		I7.0	5.0	4.0	3.0	4.0	I0.0	6.0	I8.0	II.0	I5.0
30	нб		I7.0	5.0	4.0	3.0	4.0	I0.0	6.0	I7.0	I2.0	I5.0
3I	нб		I6.0		4.0		4.0	I0.0		I7.0		I5.0
Декада												
I	нб	нб	3.9	I6.7	3.4	2.8	3.3	3.3	9.2	7.9	I3.3	I4.3
2	нб	6.5	7.8	I2.7	2.8	4.2	3.7	4.5	I0.7	I2.6	7.3	I4.9
3	нб	I2.0	I7.5	5.9	4.0	4.7	3.4	8.7	7.5	I7.2	8.7	I4.4
Средн.	нб	5.8	I0.0	II.8	3.4	3.9	3.5	5.6	9.I	I2.7	9.8	I4.5
Наиб.	нб	20.0	I8.0	I8.0	5.0	6.0	4.0	I0.0	II.0	I8.0	I6.0	I5.0
Наим.	нб	5.0	I.0	5.0	2.0	2.0	3.0	3.0	6.0	6.0	6.0	I2.0

Период	Средний расход	Наибольший: расход	дата: первая	дата: последняя	число случаев	Наименьший: расход	дата: первая	дата: последняя	число случаев
За год	7.5I	20.0	I7.02	I8.02	2	нб	24.II	I5.02	84
I93I-83	I75	866	I7.04.59		I	нб(47%)	0I.0I	I2.II.72	3I7

Таблица 1.3 Расход воды, куб. м/с — I6. р.Келес – с.Янги-Базар — *Форма Б* — Т. 5 — Вып. 3 — 1983

Число	Месяц 1	2	3	4	5	6	7	8	9	10	11	12
	W = 0.032 куб.км			M = 3.49 л/с кв.км			H = II0 мм				P = 292 кв.км	
I	I.24 Д	I.33	I.33	I.44	I.06	I.44	0.40	0.38	0.50	0.40	0.95	I.I0
2	I.24	I.33	I.33	I.55	I.06	I.33	0.40	0.38	0.47	0.40	0.95	I.I0
3	I.33	I.33	I.33	I.55	I.06	0.99	0.42	0.36	0.47	0.40	0.98	I.I0
4	I.44	I.33	I.33	I.80	I.06	0.92	0.45	0.40	0.47	0.40	0.98	I.I0
5	I.33	I.33	I.33	2.06	I.06	0.80	0.46	0.40	0.45	0.42	I.00	I.I0
6	I.33	I.33	I.33	2.20	I.06	0.74	0.48	0.4I	0.43	0.42	I.00	I.I0
7	I.33	I.33	I.33	2.20	I.06	0.69	0.48	0.42	0.43	0.42	I.00	I.07
8	I.33	I.33	I.44	2.20	I.I4	0.64	0.48	0.42	0.40	0.42	I.00	I.07
9	I.33	I.33	I.33	2.20	I.I4	0.64	0.45	0.42	0.40	0.42	I.00	I.07
I0	I.33	I.33	I.33	2.20	I.I4	0.64	0.43	0.42	0.40	0.45	I.00	I.07
II	I.33	I.33	I.55	2.06	2.62	0.64	0.42	0.44	0.40	0.45	I.00	I.05
I2	I.33	I.33	I.55	2.06	2.34	0.64	0.4I	0.44	0.40	0.47	I.00	I.05
I3	I.33	I.33	I.55	2.06	2.34	0.64	0.4I	0.45	0.40	0.48	I.00	I.05
I4	I.33	I.33	I.55	2.06	2.34	0.59	0.40	0.44	0.40	0.52	I.00	I.05
I5	I.33	I.33	I.68	2.06	2.34	0.57	0.40	0.44	0.40	0.54	I.00	I.03
I6	I.33	I.33	I.68	2.06	2.20	0.52	0.39	0.42	0.40	0.58	I.00	I.02
I7	I.33	I.24	I.68	2.06	2.06	0.50	0.37	0.42	0.42	0.6I	I.00	I.02
I8	I.33	I.24	I.68	2.06	2.06	0.48	0.37	0.42	0.42	0.64	I.00	I.02
I9	I.33	I.24	I.55	2.06	3.78	0.47	0.37	0.42	0.42	0.67	I.00	I.02
20	I.33	I.24	I.55	I.93	2.48	0.45	0.40	0.42	0.42	0.70	I.00	I.05
2I	I.33	I.24	I.55	I.93	2.34	0.45	0.42	0.42	0.42	0.72	I.02	I.05
22	I.33	I.24	I.55	I.80	2.34	0.45	0.42	0.42	0.42	0.75	I.02	I.05
23	I.33	I.33	I.55	I.55	I.80	0.43	0.43	0.44	0.42	0.77	I.03	I.05
24	I.33	I.33	I.55	I.44	I.68	0.42	0.43	0.45	0.40	0.76	I.04	I.07
25	I.33	I.33	I.55	I.33	I.55	0.40	0.44	0.47	0.40	0.83	I.06	I.07
26	I.33	I.33	I.55	I.24	I.55	0.40	0.44	0.47	0.40	0.85	I.06	I.07
27	I.55	I.33	I.55	I.I4	I.33	0.40	0.42	0.49	0.40	0.87	I.07	I.07
28	I.33	I.33	I.55	I.I4	I.33	0.40	0.40	0.50	0.40	0.87	I.07	I.08
29	I.33		I.55	I.I4	I.33	0.39	0.40	0.50	0.40	0.90	I.08	I.I0
30	I.33		I.55	I.06	I.33	0.39	0.42	0.52	0.40	0.92	I.I0	I.I3
3I	I.33		I.55		I.55		0.42	0.52		0.95		I.I5
Декада												
I	I.32	I.33	I.34	I.94	I.08	0.88	0.44	0.40	0.44	0.42	0.99	I.09
2	I.33	I.29	I.60	2.05	2.46	0.55	0.39	0.43	0.4I	0.57	I.00	I.04
3	I.35	I.3I	I.55	I.38	I.65	0.4I	0.42	0.47	0.4I	0.84	I.06	I.08
Средн.	I.33	I.3I	I.50	I.79	I.73	0.62	0.42	0.44	0.42	0.6I	I.0I	I.07
Наиб.	I.55	I.33	I.68	2.34	5.44	I.44	0.48	0.52	0.50	0.95	I.I0	I.I5
Наим.	I.I4	I.24	I.33	I.06	I.06	0.39	0.37	0.38	0.40	0.40	0.95	I.02

Период	Средний расход	Наибольший: расход	дата: первая	дата: последняя	число случаев	Наименьший: расход	дата: первая	дата: последняя	число случаев
За год	I.02	5.44	I9.05		I	0.37	I7.07	I9.07	3
I966-83	I.78	(88,I)	I5.04.69		I	0.I9	I5.08	I3.09.67	30

Таблица 1.3 Расход воды, куб. м/с — I7. р.Келес – с.Степное — *Форма Б* Т.5 Вып.3 1983

Число	Месяц 1	2	3	4	5	6	7	8	9	10	11	12
	W = 0.097 куб.км			M = I.57 л/с кв.км				H = 50 мм			P = I960 кв.км	
I	3.86	5.8I	6.08	3.72	4.49	I.74	0.32	0.2I	0.I9	0.I9	I.92	2.94
2	3.70	4.75	5.28	3.72	6.62	I.57	0.32	0.2I	0.I9	0.I9	2.05	2.79
3	3.86	4.75	4.75	4.49	6.08	I.39	0.32	0.2I	0.I9	0.I9	2.48	2.79
4	4.70	4.75	3.72	5.8I	5.55	I.2I	0.32	0.2I	0.I9	0.I9	2.94	2.63
5	5.76	4.75	3.72	6.89	5.28	I.03	0.32	0.20	0.I9	0.I8	3.56	3.I0
6	6.38	5.0I	3.25	8.00	6.89	0.85	0.32	0.20	0.I9	0.I8	3.72	3.98
7	6.38	4.24	2.94	9.I8	8.59	0.68	0.32	0.20	0.I9	0.I8	3.4I	3.72
8	5.20	4.24	3.98	9.I8	8.88	0.50	0.32	0.20	0.I9	0.I8	3.72	3.72
9	4.95	4.24	5.8I	9.85	9.I8	0.32	0.32	0.20	0.I9	0.I8	3.4I	3.56
I0	4.95	4.49	5.8I	I0.5	I0.5	0.32	0.32	0.20	0.I9	0.I8	3.56	3.4I
II	3.4I Д	4.24	6.89	II.2	II.9	0.32	0.3I	0.I9	0.I9	0.30	3.4I	3.25
I2	3.72	4.24	6.35	I0.2	I2.2	0.32	0.30	0.I9	0.I9	0.43	3.4I	4.24
I3	2.94	3.72	6.35	8.29	II.2	0.32	0.29	0.I9	0.I9	0.56	3.4I	4.24
I4	3.56	3.72	5.28	7.43	9.85	0.32	0.28	0.I9	0.I9	0.68	3.56	4.24
I5	3.72	3.72	4.75	7.I6	I0.5	0.32	0.26	0.I9	0.I9	0.80	3.4I	4.24
I6	3.4I	3.72	4.75	8.00	I0.9	0.32	0.25	0.I9	0.20	0.93	2.79	3.72
I7	3.56	3.56	4.75	7.43	I0.2	0.32	0.24	0.I9	0.20	I.06	2.79	3.98
I8	4.24	3.72	5.8I	8.59	8.88	0.32	0.23	0.I9	0.20	I.I8	2.48	3.72
I9	4.24	3.4I	5.28	I0.9	I0.2	0.32	0.22	0.I9	0.20	I.30	2.48	3.72
20	4.24	3.72	4.75	II.5	I0.9	0.32	0.2I	0.I9	0.20	I.43 Д	2.48	3.72
2I	4.75	3.72	4.49	II.2	8.00	0.32	0.2I	0.I9	0.20	I.43	2.49	3.72
22	4.24	4.24	4.24	9.I8	6.35	0.32	0.2I	0.I9	0.20	I.92	2.48	3.56
23	4.24	5.0I	4.24	7.43	5.0I	0.32	0.2I	0.I9	0.20	2.32	2.48	3.72
24	4.24	4.75	3.98	7.70	3.4I	0.32	0.2I	0.I9	0.20	2.I7	2.48	3.4I
25	4.24	4.75	3.72	8.00	3.I0	0.32	0.2I	0.I9	0.20	2.I7	2.48	3.4I
26	6.62	5.55	3.72	3.72	2.79	0.32	0.2I	0.I9	0.I9	2.32	2.48	3.56
27	7.I6	5.55	3.98	3.I0	2.32	0.32	0.2I	0.I9	0.I9	2.48	2.49	3.72
28	6.62	6.35	3.72	3.I0	I.92	0.32	0.2I	0.I9	0.I9	2.48	2.32	3.4I
29	6.35		3.72	3.4I	I.30	0.32	0.2I	0.I9	0.I9	2.48	2.48	3.4I
30	6.62		3.72	4.24	I.30	0.32	0.2I	0.I9	0.I9	2.I7	2.79	3.4I
3I	5.8I		3.72		I.92		0.2I	0.I9		2.I7		3.4I
Декада												
I	4.97	4.70	4.53	7.I3	7.2I	0.96	0.32	0.20	0.I9	0.I8	3.08	3.26
2	3.70	3.78	5.50	9.07	I0.7	0.32	0.26	0.I9	0.20	0.67	3.02	3.9I
3	5.54	4.99	3.93	6.II	3.40	0.32	0.2I	0.I9	0.20	2.I9	2.50	3.52
Средн.	4.76	4.45	4.63	7.44	6.97	0.53	0.26	0.I9	0.I9	I.I2	2.87	3.56
Наиб.	7.43	6.35	6.89	II.9	I2.2	I.74	0.32	0.2I	0.20	2.48	3.72	4.49
Наим.	2.79	3.4I	2.94	2.79	I.I8	0.32	0.2I	0.I9	0.I9	0.I8	I.92	2.63

Период	Средний расход	Наибольший: расход	дата: первая	дата: последняя	число случаев	Наименьший: расход	дата: первая	дата: последняя	число случаев
За год	3.08	I2.2	I2.05	20.05	3	0.I8	05.I0	I0.I0	6
I959-83	5.06	I68	I6.03.68		I	0.I0	2I.05	I6.06.75	7

Таблица 1.3 Расход воды, куб. м/с — I8. р.Келес – устье — *Форма Б* Т. 5 Вып. 3 1983

Число	Месяц 1	2	3	4	5	6	7	8	9	10	11	12
	W = I94 млн.куб.м			M = I.85 л/с кв.км				H = 58 мм			P = 33I0 кв.км	
I	9.84	II.4	9.24	8.26	2.28	I.88	I.68	2.88	4.60	6.68	6.64	7.69
2	9.84	II.I	9.50	8.I5	3.I0	I.99	I.35	2.38	4.60	6.52	8.46	7.5I
3	9.84	I0.9	9.36	7.86	2.28	I.73	I.79	2.26	6.78	6.44	8.46	7.I4
4	I0.2	I0.9	9.32	7.53	I.88	I.64	I.57	2.76	7.53	5.86	6.95	7.32
5	I2.3	I0.9	9.24	7.86	2.4I	I.26	I.46	2.76	8.73	5.86	7.69	7.5I
6	I2.3	I0.9	9.09	8.35	2.0I	I.I7	I.79	2.26	9.05	5.68	8.85	7.32
7	II.9	I0.7	9.I6	8.68	I.58	I.04	2.26	2.38	9.05	5.80	I0.7	6.48
8	II.6	I0.5	9.24	9.02	I.72	I.I7	I.46	3.27	8.60	5.80	I0.9	5.I6
9	II.4	I0.5	9.40	8.68	2.27	I.26	I.79	3.0I	8.89	5.74	I0.9	4.50
I0	I0.9	I0.3	9.50	8.68	4.I8	0.99	I.57	3.52	8.50	5.80	I0.9	4.38
II	I0.5	I0.2	9.80	9.02	I0.3	0.82	I.57	2.76	8.30	5.86	I0.5	4.25
I2	I0.5	I0.I	9.90	8.68	I0.3	0.99	I.57	3.0I	8.00	5.92	I0.I	4.62
I3	I0.4	9.9I	I0.I	7.69	I2.6	0.82	I.79	3.52	7.72	5.92	9.25	5.67
I4	I0.5	9.76	I0.0	7.04	8.62	0.90	I.79	3.0I	7.62	5.86	8.07	6.72
I5	I0.4	9.52	9.64	5.93	6.32	0.90	I.79	3.52	7.I8	5.74	7.32	6.72
I6	I0.5	9.I9	9.29	4.84	5.56	0.82	3.0I	3.0I	7.I8	5.68	7.32	6.72
I7	I0.2	9.44	8.93	3.96	5.80	0.64	4.05	3.52	6.84	5.62	6.95	6.72
I8	9.84	8.9I	8.58	3.38	6.86	0.52	3.27	4.87	6.84	6.84	6.95	6.38
I9	9.84	8.88	8.22	3.38	6.I7	0.90	2.76	3.65	6.68	8.07	6.79	6.I8
20	I0.2	8.82	8.22	3.96	5.49	0.68	2.76	3.65	6.68	6.64	6.79	6.00
2I	I0.2	8.79	8.25	3.38	4.80	0.48	2.50	3.0I	6.68	6.02	6.64	6.36
22	I0.2	8.79	8.23	2.I4	4.I2	0.95	2.88	3.52	6.60	6.02	7.I4	6.I8
23	I0.2	8.80	8.28	2.28	3.62	0.82	2.50	3.52	6.52	5.73	8.07	6.00
24	I0.2	8.88	8.36	2.55	3.55	0.82	2.50	4.05	6.36	5.87	8.27	5.68
25	I0.4	9.02	8.40	2.28	3.37	0.64	2.63	4.46	6.36	5.73	8.46	5.68
26	I0.4	9.02	8.42	2.4I	2.95	0.82	3.0I	4.I9	6.93	6.02	8.46	5.68
27	I0.4	9.00	8.42	2.4I	2.68	0.56	3.I4	3.78	6.68	5.87	8.27	5.84
28	II.4	9.09	8.52	I.5I	2.4I	0.76	2.38	3.78	6.84	5.73	8.07	6.00
29	II.9		8.60	2.0I	2.25	I.I9	2.63	3.92	6.76	5.43	8.07	5.52
30	II.9		8.39	I.88	2.04	I.I9	3.27	4.05	6.76	5.58	8.27	5.68
3I	II.6		8.25		I.78		3.52	4.60		6.02		6.00
Декада												
I	II.0	I0.8	9.30	8.3I	2.37	I.4I	I.67	2.75	7.63	6.02	9.04	6.50
2	I0.3	9.47	9.27	5.79	7.80	0.80	2.44	3.45	7.30	6.22	8.00	6.00
3	I0.8	8.92	8.37	2.28	3.05	0.82	2.8I	3.90	6.65	5.82	7.97	5.87
Средн.	I0.7	9.79	8.96	5.46	4.36	I.0I	2.32	3.38	7.20	6.0I	8.34	6.I2
Наиб.	I2.8	II.6	I0.I	9.20	I3.8	2.04	4.46	6.03	9.22	8.85	I0.9	7.88
Наим.	9.67	8.77	8.I9	I.5I	I.20	0.48	I.II	2.26	4.46	5.43	5.87	4.25

Период	Средний расход	Наибольший: расход	дата: первая	дата: последняя	число случаев	Наименьший: расход	дата: первая	дата: последняя	число случаев
За год	6.I4	I3.8	II.05		I	0.48	2I.06		I
I97I-83	I0.7	94.7	I7.04.72		I	0.48	2I.06.83		I

Таблица 1.3 Расход воды, куб. м/с — 20. р.Арысь – с.Корниловка — *Форма Б* Т. 5 Вып. 3 1983

Число	Месяц 1	2	3	4	5	6	7	8	9	10	11	12
	W = 0.031 куб.км			M = 1.14 л/с кв.км			H = 36 мм			F = 860 кв.км		
1	2.26	2.84	2.18	1.11	0.46	1.43	нб	нб	0.024	0.30 Д	1.05	0.94
2	2.42	2.84	2.39	1.11	0.46	1.31	нб	нб	0.024	0.36	1.27	1.05
3	2.26	2.84	2.18	1.11	0.26	1.31	нб	нб	0.016	0.36	1.38	1.05
4	2.26	2.84	2.01	1.11	0.36	0.83	нб	нб	0.024	0.35	1.38	1.27
5	2.11	2.84	2.01	1.34	0.46	0.72	нб	нб	0.024	0.38	1.27	1.16
6	2.11	2.84	2.01	1.57	0.46	0.62	нб	нб	0.024	0.38	1.27	1.27
7	2.26	2.84	2.01	1.34	0.46	0.62	нб	нб	0.024	0.36	1.05	1.05
8	2.11	2.84	2.01	1.22	0.99	0.44	нб	нб	0.024	0.38	0.84	1.05
9	2.11	3.08	1.72	1.11	1.35	0.44	нб	нб	0.033	0.38	0.84	0.84
10	1.83	2.84	1.72	1.11	1.55	0.36	нб	нб	0.043	0.35	1.05	1.05
11	1.94	2.84	2.01	1.11	1.55	0.29	нб	нб	0.043	0.38	1.05	0.84
12	2.05	2.61	1.85	0.92	1.55	0.44	нб	нб	0.033	0.42	1.05	0.84
13	2.17	2.84	1.72	0.92	1.35	0.62	нб	нб	0.043	0.46	0.84	1.05
14	2.28	2.84	1.72	0.92	1.16	0.29	нб	нб	0.033	0.46	1.05	1.05
15	2.39 Д	2.84	2.01	0.75	1.35	0.29	нб	нб	0.043	0.46	1.16	1.05
16	2.39	2.84	2.01	0.60	2.02	нб	нб	нб	0.043	0.44	1.27	0.94
17	2.39	3.33	1.85	0.60	1.78	нб	нб	нб	0.067	0.46	1.27	0.84
18	2.39	3.33	1.72	0.60	1.78	нб	нб	нб	0.11	0.46	1.27	0.84
19	2.84	2.84	1.49	0.60	2.16	0.082	нб	нб	0.090	0.46	1.27	0.75
20	2.84	2.61	1.49	0.60	2.02	0.082	нб	нб	0.043	0.50	1.16	0.66
21	2.84	2.39	1.49	0.47	1.55	0.030	нб	нб	0.043	0.50	1.27	0.66
22	2.84	2.39	1.49	0.19	1.16	0.030	нб	нб	0.033	0.48	1.16	0.66
23	3.33	2.18	1.72	0.076	0.84	нб	нб	0.043 Д	0.043	0.50	1.05	0.66
24	3.33	2.18	2.01	0.076	0.76	нб	нб	0.043	0.033	0.53	1.05	0.66
25	3.08	2.01	1.72	0.030	0.69	нб	нб	0.033	0.033	0.50	1.05	0.66
26	3.33	1.85	1.72	0.076	0.69	нб	нб	0.043	0.033	0.55	1.05	0.66
27	3.33	2.01	1.72	0.18 Д	0.69	нб	нб	0.043	0.043	0.50	0.84	0.66
28	2.84	2.39	1.72	0.22	0.69	нб	нб	0.043	0.043	0.50	1.05	0.66
29	2.84		1.64	0.18	0.69	нб	нб	0.043	0.033	0.50	1.05	0.66
30	3.08		1.57 Д	0.22	0.57	нб	нб	0.033	0.033	0.48	0.84	1.27
31	2.84		1.34		1.43 Д		нб	0.043		1.05 Д		1.27
Декада												
1	2.17	2.86	2.02	1.21	0.68	0.81	нб	нб	0.026	0.36	1.14	1.07
2	2.37	2.89	1.79	0.76	1.67	0.21	нб	нб	0.055	0.45	1.14	0.89
3	3.06	2.18	1.65	0.17	0.89	0.006	нб	0.033	0.037	0.55	1.04	0.77
Средн.	2.55	2.68	1.81	0.72	1.07	0.34	нб	0.012	0.039	0.46	1.11	0.91
Наиб.	3.33	3.58	2.39	1.57	2.30	1.43	нб	0.055	0.15	1.05	1.38	1.38
Наим.	1.83	1.85	1.11	0.030	0.26	нб	нб	нб	0.016	0.30	0.84	0.60

Период	Средний расход	Наибольший: расход	дата: первая	дата: последняя	число случаев	Наименьший: расход	дата: первая	дата: последняя	число случаев
За год	0.98	3.58	18.02		1	нб	16.06	22.08	64
1971-83	2.67	31.8	27.02.75		1	нб(46%)	04.05	30.09.75	99

Таблица 1.3 Расход воды, куб. м/с — 21. р.Арысь – к.-д.ст.Арысь — *Форма Б* Т.5 Вып.3 1983

Число	Месяц 1	2	3	4	5	6	7	8	9	10	11	12
	W = 0.32 куб.км			M = 0.79 л/с кв.км			H = 25 мм			F = 13100 кв.км		
1	9.70	14.2	11.0	10.1	7.66	7.86	7.66	6.52	7.86	8.48	9.20	11.4
2	9.18	14.5	11.3	9.81	8.27	8.06	7.66	6.25	7.66	8.48	9.00	11.4
3	9.18	13.6	11.3	10.1	8.48	7.86	7.66	6.25	7.46	8.48	9.20	11.4
4	59.4 Д	13.3	11.3	10.3	8.48	7.66	7.66	6.25	7.66	8.27	9.70	11.7
5	49.2	13.0	11.0	10.8	8.27	7.66	7.66	6.38	7.66	8.48	10.2	12.0
6	38.5	12.7	10.8	10.3	8.27	7.46	7.66	6.25	7.86	8.27	10.8	11.4
7	19.5	13.0	10.8	10.1	8.06	7.66	7.46	6.25	8.06	8.48	11.1	11.7
8	13.9	12.7	10.8	9.81	8.06	7.86	7.66	6.52	7.86	8.48	11.4	11.4
9	12.1	12.4	10.6	9.81	7.86	8.70	7.27	6.25	7.86	8.48	11.4	11.7
10	11.3	11.9	10.8	10.1	7.66	8.06	7.46	6.00	8.06	8.27	11.4	11.4
11	11.9	11.3	11.0	9.81	8.06	8.06	7.66	6.25	8.48	8.48	10.8	12.0
12	12.4	11.6	11.3	9.36	8.27	7.66	7.27	6.25	8.92	8.27	10.8	11.7
13	12.4	11.9	11.0	9.14	8.48	7.66	7.08	6.38	9.14	8.27	10.8	11.4
14	12.4	11.6	11.3	8.92	8.27	7.86	6.89	6.38	9.14	8.48	10.8	11.1
15	11.9	11.3	11.3	9.14	8.48	8.06	6.89	6.52	9.36	8.70	11.1	11.4
16	11.9	11.3	11.3	8.92	8.48	8.06	6.52	6.52	9.58	8.48	11.4	11.4
17	11.3	11.9	11.0	8.92	8.48	8.06	6.52	6.38	9.58	8.48	11.4	11.4
18	11.9	11.9	10.8	8.92	8.27	8.06	6.70	6.52	9.58	8.06	11.1	11.4
19	11.6	11.9	10.8	8.70	8.06	8.06	6.89	6.89	9.36	7.86	11.4	11.4
20	11.3	11.6	11.0	8.48	8.27	8.27	6.89	6.89	9.14	8.06	11.7	11.7
21	11.9	11.3	11.0	8.70	8.92	8.06	7.27	7.08	9.14	7.86	11.7	11.7
22	40.8	11.3	10.8	8.48	8.92	8.06	7.46	7.08	9.14	8.06	11.4	12.0
23	75.4	11.3	10.6	8.06	8.92	8.27	7.27	6.89	9.36	7.86	10.8	11.4
24	29.5	11.3	10.8	8.06	8.48	8.48	7.27	6.89	9.36	7.86	10.5	11.4
25	25.8	11.3	11.0	8.06	7.66	8.06	6.89	7.08	8.92	8.06	10.2	12.1
26	23.4	11.3	10.8	7.86	7.46	8.06	6.89	7.27	8.48	8.06	10.5	12.7
27	27.6	11.0	10.8	7.66	7.66	7.66	6.89	7.46	8.48	8.25	10.8	13.4
28	28.7	11.3	10.8	7.46	7.66	7.66	6.89	7.46	8.48	8.44	11.1	14.1
29	22.6		10.6	7.27	7.46	8.06	6.52	7.66	8.48	8.62	10.8	14.8
30	17.5		10.8	7.27	7.66	8.06	6.52	7.86	8.70	8.81	10.5	15.4
31	15.5		10.3		7.86		6.89	7.86		9.00 Д		16.1
Декада												
1	23.2	13.1	11.0	10.1	8.11	7.88	7.58	6.29	7.80	8.42	10.3	11.6
2	11.9	11.6	11.1	9.03	8.31	7.98	6.93	6.50	9.23	8.31	11.1	11.5
3	29.0	11.3	10.8	7.89	8.06	8.04	6.98	7.33	8.85	8.26	10.8	13.2
Средн.	21.6	12.1	10.9	9.01	8.16	7.97	7.16	6.73	8.63	8.33	10.8	12.1
Наиб.	87.2	14.8	11.6	10.8	9.14	8.92	7.86	8.06	9.81	9.00	12.0	16.5
Наим.	8.92	11.0	10.3	7.27	7.46	7.46	6.38	6.00	7.46	7.86	9.00	11.1

Период	Средний расход	Наибольший: расход	дата: первая	дата: последняя	число случаев	Наименьший: расход	дата: первая	дата: последняя	число случаев
За год	10.3	87.2	23.01		1	6.00	10.08		1
1927-31 1935-46-83	37.0	(1120)	09.04.59		1	1.80	28.07	05.08.27	3

Таблица 1.3. Расход воды, куб. м/с — 22. р.Арысь – с.Шульдер — *Форма А* Т.5 Вып.3 1983

Число	Месяц 1	2	3	4	5	6	7	8	9	10	11	12
	W = 0.098 куб.км			M = 0.2I л/с кв.км				H = 66 мм			F = 14700 кв.км	
I	II.5	I9.9	3.I3	0.33	0.34	0.36	0.40	0.40	0.000	0.40	0.I7	0.I7
2	II.3	I8.0	4.66	0.33	0.34	0.36	0.40	0.36	0.000	0.40	0.I7	0.I7
3	I2.4	I4.5	3.96	0.33	0.34	0.36	0.40	0.40	0.000	0.40	0.I7	0.I7
4	I5.2	II.5	3.96	0.32	0.34	0.36	0.40	0.40	0.000	0.40	0.I7	0.I8
5	27.7	9.94	3.44	0.32	0.34	0.36	0.40	0.40	0.000	0.I7 Д	0.I7	0.I8
6	65.7	9.94	3.06	0.32	0.34	0.43	0.40	0.40	0.000	0.I7	0.I7	0.I8
7	58.2	9.94	3.06	0.32	0.34	0.46	0.40	0.40	0.000	0.I7	0.I7	0.I8
8	II.9	9.94	3.06	0.32	0.34	0.46	0.40	0.40	0.I3	0.I7	0.I7	0.I8
9	I3.0	9.72	3.06	0.32	0.34	0.36	0.40	0.40	0.27	0.I7	0.I7	0.I8
I0	I3.3	9.50	3.06	0.32	0.34	0.36	0.40	0.40	0.40	0.I7	0.I9	0.I8
II	I3.3	9.50	3.06	0.32	0.4I	0.36	0.40	0.40	0.40	0.I9	0.22	0.I8
I2	I3.3	9.50	3.06	0.32	0.44	0.36	0.40	0.40	0.40	0.2I	0.22	0.I8
I3	I3.3	9.28	3.06	0.32	0.47	0.36	0.40	0.40	0.38	0.23	0.22	0.I8
I4	I3.0	9.28	3.06	0.32	0.47	0.36	0.40	0.40	0.33	0.20	0.22	0.I8
I5	I2.4	8.84	3.06	0.32	0.47	0.36	0.40	0.40	0.33	0.I7	0.22	0.I8
I6	I2.I	7.96	3.06	0.32	0.47	0.36	0.40	0.40	0.32	0.I7	0.2I	0.I8
I7	II.0	7.96	3.06	0.32	0.47	0.36	0.40	0.40	0.32	0.I7	0.2I	0.50
I8	II.0	7.96	0.4I Д	0.32	0.47	0.36	0.40	0.38	0.32	0.I7	0.2I	0.82
I9	I4.2	6.2I	0.40	0.32	0.46	0.35	0.40	0.37	0.32	0.I7	0.I7	I.I4
20	I7.7	5.8I	0.40	0.32	0.39	0.35	0.40	0.36	0.32	0.I7	0.I7	I.46
2I	I8.0	5.02	0.40	0.34	0.39	0.37	0.40	0.34	0.32	0.I7	0.I7	I.78
22	2I.2	4.84	0.39	0.34	0.38	0.37	0.40	0.34	0.33	0.I7	0.I7	2.I0
23	32.6	4.84	0.38	0.34	0.37	0.37	0.40	0.34	0.34	0.I7	0.I7	2.42
24	82.0	4.84	0.38	0.34	0.37	0.37	0.40	0.34	0.35	0.I7	0.I7	2.74
25	32.6	4.84	0.37	0.34	0.37	0.37	0.40	0.34	0.32	0.I7	0.I7	3.06
26	25.2	4.66	0.38	0.34	0.37	0.38	0.40	0.34	0.32	0.I7	0.I7	8.40
27	2I.2	4.30	0.38	0.34	0.37	0.40	0.40	нб	0.32	0.I7	0.I7	8.40
28	20.6	4.30	0.38	0.34	0.37	0.40	0.40	нб	0.32	0.I7	0.I7	8.40
29	I9.9		0.38	0.34	0.37	0.40	0.40	нб	0.32	0.I7	0.I7	8.40
30	I9.9		0.33	0.34	0.36	0.40	0.40	нб	0.32	0.I7	0.I7	8.40
3I	I9.9		0.33		0.36		0.40	нб		0.I7		8.40
Декада												
I	24.0	I2.3	3.44	0.32	0.34	0.39	0.40	0.40	0.08	0.26	0.I7	0.I8
2	I3.I	8.23	2.26	0.32	0.45	0.36	0.40	0.39	0.34	0.I8	0.2I	0.50
3	28.5	4.70	0.37	0.34	0.37	0.38	0.40	0.I9	0.33	0.I7	0.I7	5.68
Средн.	22.I	8.67	I.97	0.33	0.39	0.38	0.40	0.32	0.25	0.20	0.I8	2.23
Наиб.	96.0	I9.9	5.20	0.34	0.47	0.46	0.40	0.40	0.40	0.40	0.22	9.06
Наим.	I0.4	3.96	0.33	0.3I	0.34	0.35	0.40	нб	0.000	0.I7	0.I7	0.I7

Период	Средний расход	Наибольший: расход	дата: первая	дата: последняя	число случаев	Наименьший периода открытого русла: расход	дата: первая	дата: последняя	число случаев	Наименьший зимнего периода: расход	дата: первая	дата: последняя	число случаев
За год	3.I2	96.0	24.0I		I	нб	27.08	3I.08	5	0.32	I0.04		I
I9I0-83 с перерывами	30.I	452	I7.03.69		I	нб(3%)	I3.07	I2.08.62	3I	0.32	I0.04.83		I

Таблица 1.3 Расход воды, куб. м/с — 23. р.Кебаглысу – с.Ново-Николаевка — *Форма Б* Т.5 Вып.3 1983

Число	Месяц 1	2	3	4	5	6	7	8	9	10	11	12
	W = 0.056 куб.км			M = I0.4 л/с кв.км				H = 328 мм			F = I72 кв.км	
I	I.I8	0.78	0.78	0.78	I.4I	3.02	4.I6	3.20	I.99	I.3I	I.2I	I.I2
2	I.I4	0.78	0.70	0.86	I.3I	3.02	4.I6	3.20	I.86	I.3I	I.2I	I.I2
3	I.I0	0.78	0.78	0.86	I.4I	3.02	4.I6	3.20	I.86	I.3I	I.2I	I.I2
4	I.05	0.78	0.78	0.86	I.4I	3.02	3.96	3.20	I.86	I.3I	I.2I	I.I2
5	I.00	0.78	0.78	0.94	I.4I	3.02	3.96	3.02	I.86	I.3I	I.2I	I.I2
6	0.96	0.78	0.86	I.I2	I.63	2.86	3.96	3.02	I.86	I.3I	I.2I	I.I2
7	0.92	0.78	0.86	I.03	I.99	2.86	3.76	3.38	I.86	I.3I	I.2I	I.I2
8	0.87	0.78	0.86	I.03	4.99	2.86	3.76	3.38	I.86	I.3I	I.2I	I.I2
9	0.82	0.78	0.86	0.94	4.99	2.86	3.57	3.20	I.74	I.3I	I.2I	I.I2
I0	0.78 Д	0.78	0.78	I.03	4.79	2.86	3.57	3.02	I.74	I.3I	I.2I	I.I2
II	0.78	0.78	0.78	I.03	2.86	2.86	3.38	3.02	I.52	I.3I	I.2I	I.I2
I2	0.78	0.78	0.78	I.03	2.54	2.86	3.38	3.02	I.4I	I.3I	I.2I	I.I2
I3	0.78	0.78	0.78	I.I2	2.38	2.86	3.57	2.86	I.4I	I.3I	I.2I	I.I2
I4	0.78	0.78	0.86	I.03	2.25	2.86	3.57	2.86	I.4I	I.3I	I.2I	I.I2
I5	0.78	0.86	0.86	I.03	2.38	3.02	3.57	2.69	I.4I	I.3I	I.2I	I.I2
I6	0.78	0.86	0.78	I.I2	4.I6	3.57	3.57	2.69	I.3I	I.3I	I.2I	I.I2
I7	0.78	0.94	0.78	I.2I	3.57	3.76	3.57	2.69	I.3I	I.3I	I.2I	I.I2
I8	0.78	0.94	0.78	I.3I	4.37	3.38	3.57	2.69	I.3I	I.3I	I.2I	I.I2
I9	0.78	I.03	0.78	I.2I	3.76	3.38	3.57	2.69	I.3I	I.3I	I.2I	I.I2
20	0.78	I.03	0.78	I.2I	3.57	3.38	3.57	2.69	I.3I	I.3I	I.2I	I.I2
2I	0.86	0.94	0.78	I.I2	3.57	3.38	3.57	2.69	I.3I	I.2I	I.2I	I.I2
22	0.78	0.94	0.78	I.I2	3.57	3.38	3.57	2.69	I.3I	I.2I	I.2I	I.I2
23	0.78	0.94	0.78	I.I2	3.38	3.57	3.57	2.69	I.3I	I.2I	I.2I	I.I2
24	0.78	0.94	0.78	I.I2	3.38	3.57	3.57	2.69	I.3I	I.2I	I.2I	I.I2
25	0.78	0.94	0.78	I.I2	3.38	3.57	3.57	2.38	I.3I	I.2I	I.2I	I.I2
26	0.78	0.94	0.78	I.2I	3.20	3.57	3.57	2.38	I.3I	I.2I	I.2I	I.I2
27	0.78	0.94	0.78	I.4I	3.20	3.76	3.57	2.38	I.3I	I.2I	I.2I	I.03
28	0.78	0.94	0.78	I.4I	3.02	3.76	3.57	2.38	I.3I	I.2I	I.I2	I.03
29	0.78		0.78	I.4I	3.20	3.76	3.57	2.38	I.3I	I.2I	I.I2	I.03
30	0.78		0.78	I.3I	3.57	3.76	3.38	2.38	I.3I	I.2I	I.I2	I.03
3I	0.78		0.78		3.76		3.38	2.38		I.2I		I.03
Декада												
I	0.98	0.78	0.80	0.94	2.53	2.94	3.90	3.I8	I.85	I.3I	I.2I	I.I2
2	0.78	0.88	0.80	I.I3	3.I8	3.I9	3.53	2.79	I.37	I.30	I.2I	I.I2
3	0.79	0.94	0.78	I.24	3.38	3.6I	3.54	2.49	I.3I	I.2I	I.I8	I.08
Средн.	0.85	0.86	0.79	I.I0	3.05	3.25	3.65	2.8I	I.5I	I.27	I.20	I.II
Наиб.	I.I8	I.03	0.86	I.4I	5.20	3.76	4.I6	3.38	I.99	I.3I	I.2I	I.I2
Наим.	0.78	0.78	0.70	0.78	I.3I	2.69	3.38	2.38	I.2I	I.2I	I.I2	I.03

Период	Средний расход	Наибольший: расход	дата: первая	дата: последняя	число случаев	Наименьший: расход	дата: первая	дата: последняя	число случаев
За год	I.79	5.20	08.05	09.05	2	0.70	02.03		I
I929-83	2.2I	(I56)	07.04.59		I	0.024	II.I2	I8.I2.64	8

Таблица 1.3 Расход воды, куб. м/с — 24. р.Кулан – с.Ванновка — *Форма Б* Т. 5 Вып.3 1983

Число	Месяц 1	2	3	4	5	6	7	8	9	10	11	12
	W = 0.0I3 куб.км			M = 5.26 л/с кв.км				H = I66 мм			F = 76 кв.км	
I	0.22	0.96	0.82	0.82	0.I5	0.I5	0.0I9	нб	0.075	0.23	0.32	0.68
2	0.28	0.96	0.82	0.82	0.075	0.I5	0.075	нб	0.075	0.23	0.32	0.68
3	0.34	0.96	0.82	0.82	0.075	0.I5	0.075	нб	0.075	0.23	0.32	0.68
4	0.40	0.96	0.82	0.82	0.075	0.I5	0.075	нб	0.075	0.42	0.32	0.68
5	0.43	0.82	0.82	0.82	0.075	0.I5	0.075	нб	0.075	0.42	0.32	0.68
6	0.47	0.82	0.82	0.82	0.075	0.I5	0.075	нб	0.075	0.42	0.32	0.68
7	0.50	0.68	0.82	0.82	0.23	0.I5	0.075	нб	0.075	0.42	0.32	0.55
8	0.53	0.68	0.82	0.82	0.23	0.I5	0.0I9	нб	0.075	0.42	0.23	0.55
9	0.57	0.68	0.82	0.82	0.23	0.075	0.0I9	нб	0.075	0.42	0.23	0.55
I0	0.60	0.68	0.82	0.82	0.32	0.075	0.0I9	нб	0.075	0.42	0.23	0.55
II	0.63	0.68	0.82	0.82	0.075	0.I5	нб	нб	0.075	0.42	0.55	0.55
I2	0.67	0.68	0.82	0.82	0.075	0.I5	нб	нб	0.075	0.42	0.55	0.55
I3	0.70	0.68	0.82	0.42	0.075	0.I5	нб	нб	0.075	0.42	0.55	0.55
I4	0.74	0.68	0.82	0.23	0.075	0.I5	нб	нб	0.075	0.42	0.55	0.55
I5	0.77	0.68	0.82	0.23	0.23	0.23	нб	нб	0.075	0.42	0.68	0.55
I6	0.80	0.68	0.82	0.23	0.32	0.23	нб	нб	0.075	0.42	0.68	0.55
I7	0.84	0.68	0.82	0.32	0.I5	0.23	нб	нб	0.075	0.42	0.68	0.55
I8	0.87	0.68	0.82	0.23	0.075	0.I5	нб	нб	0.075	0.32	0.68	0.55
I9	0.9I	0.68	0.82	0.32	0.075	0.I5	нб	нб	0.I5	0.32	0.68	0.55
20	0.94	0.68	0.82	0.32	0.075	0.I5	нб	нб	0.I5	0.32	0.68	0.55
2I	0.97	0.68	0.82	0.23	0.075	0.I5	нб	нб	0.I5	0.32	0.68	0.55
22	I.0I	0.68	0.82	0.23	0.23	0.I5	нб	нб	0.I5	0.32	0.68	0.55
23	I.04	0.82	0.82	0.23	0.I5	0.075	нб	нб	0.23	0.32	0.68	0.55
24	I.08	0.82	0.68	0.23	0.075	0.0I9	нб	нб	0.23	0.32	0.68	0.55
25	I.II	0.82	0.68	0.23	0.32	0.0I9	нб	0.I5	0.23	0.32	0.68	0.55
26	I.II	0.82	0.68	0.23	0.68	0.0I9	нб	0.I5	0.23	0.32	0.68	0.55
27	I.II	0.82	0.68	0.23	0.68	0.0I9	нб	0.I5	0.23	0.32	0.68	0.55
28	I.II	0.82	0.82	0.I5	0.68	0.0I9	нб	0.I5	0.23	0.32	0.68	0.55
29	I.II		0.82	0.I5	0.68	0.0I9	нб	0.I5	0.23	0.32	0.68	0.55
30	I.II		0.68	0.I5	0.68	0.0I9	нб	0.I5	0.23	0.32	0.68	0.55
3I	I.II		0.68		0.68		нб	0.075		0.32		0.55
Декада												
I	0.43	0.82	0.82	0.82	0.I5	0.I4	0.053	нб	0.075	0.36	0.29	0.63
2	0.79	0.68	0.82	0.39	0.I2	0.I7	нб	нб	0.090	0.39	0.63	0.55
3	I.08	0.78	0.74	0.2I	0.45	0.05I	нб	0.089	0.2I	0.32	0.53	0.55
Средн.	0.77	0.76	0.79	0.47	0.25	0,I2	0.0I7	0.03I	0.I3	0.36	0.53	0.58
Наиб.	I.II	0.96	0.82	0.82	0.68	0.23	0.075	0.I5	0.23	0.42	0.68	0.68
Наим.	0.22	0.68	0.68	0.I5	0.075	0.0I9	нб	нб	0.075	0.23	0.23	0.55

Период	Средний расход	Наибольший: расход	дата: первая	дата: последняя	число случаев	Наименьший: расход	дата: первая	дата: последняя	число случаев
За год	0.40	I.II	25.0I	3I.0I	7	нб	II.07	24.08	45

Таблица 1.3 Расход воды, куб. м/с — 25. р.Балыкши – с.Балыкчи — *Форма Б* Т. 5 Вып. 3 1983

Число	Месяц 1	2	3	4	5	6	7	8	9	10	11	12
	W = 0.076 куб.км			M = I99 л/с кв.км				H = 6276 мм			F = I2.I кв.км	
I	2.90	2.72	2.84	2.83	2.57	2.32	2.38	2.42	2.02	2.I6	2.32	2.04
2	2.82	2.72	2.84	2.72	2.57	2.28	2.39	2.40	I.97	2.I7	2.3I	2.I8
3	2.78	2.72	2.84	2.65	2.57	2.26	2.4I	2.36	I.92	2.I7	2.29	2.30
4	2.75	2.72	2.84	2.60	2.57	2.26	2.47	2.34	I.87	2.I8	2.26	2.42
5	2.73	2.72	2.83	2.55	2.58	2.26	2.49	2.3I	I.83	2.I8	2.20	2.55
6	2.72	2.72	2.83	2.52	2.58	2.27	2.49	2.29	I.78	2.I8	2.I3	2.65
7	2.70	2.72	2.83	2.49	2.58	2.29	2.49	2.27	I.74	2.I9	I.73	2.70
8	2.69	2.72	2.83	2.46	2.58	2.30	2.49	2.25	I.69	2.I9	I.60	2.78
9	2.69	2.73	2.83	2.43	2.58	2.32	2.48	2.24	I.67	2.I9	I.50	2.84
I0	2.69	2.73	2.82	2.40	2.58	2.34	2.46	2.23	I.67	2.I9	I.47	2.88
II	2.70	2.73	2.82	2.38	2.58	2.36	2.44	2.22	I.68	2.I9	I.45	2.9I
I2	2.7I	2.74	2.82	2.36	2.58	2.37	2.43	2.22	I.72	2.I8	I.43	2.92
I3	2.7I	2.74	2.82	2.34	2.58	2.38	2.4I	2.2I	I.83	2.I6	I.42	2.94
I4	2.72	2.74	2.82	2.33	2.57	2.39	2.40	2.2I	I.95	2.I4	I.40	2.94
I5	2.73	2.74	2.83	2.32	2.57	2.40	2.40	2.20	2.07	2.I2	I.39	2.94
I6	2.74	2.75	2.83	2.3I	2.57	2.40	2.42	2.20	2.09	2.08	I.39	2.94
I7	2.74	2.75	2.83	2.30	2.57	2.40	2.44	2.I9	2.I0	2.07	I.39	2.94
I8	2.75	2.76	2.83	2.29	2.56	2.40	2.45	2.I9	2.I0	2.05	I.39	2.94
I9	2.75	2.77	2.84	2.29	2.54	2.40	2.47	2.I8	2.II	2.05	I.39	2.93
20	2.75	2.78	2.84	2.3I	2.53	2.40	2.49	2.I7	2.I2	2.05	I.39	2.93
2I	2.75	2.79	2.85	2.35	2.52	2.40	2.5I	2.I7	2.I2	2.05	I.40	2.93
22	2.75	2.80	2.85	2.44	2.5I	2.40	2.53	2.I6	2.I3	2.07	I.4I	2.92
23	2.75	2.82	2.85	2.49	2.50	2.40	2.55	2.I5	2.I3	2.I0	I.42	2.92
24	2.75	2.83	2.86	2.53	2.48	2.39	2.55	2.I4	2.I4	2.I4	I.43	2.92
25	2.74	2.84	2.87	2.55	2.47	2.39	2.55	2.I3	2.I4	2.I7	I.46	2.9I
26	2.74	2.84	2.87	2.56	2.45	2.38	2.54	2.I2	2.I4	2.22	I.48	2.90
27	2.74	2.85	2.87	2.57	2.44	2.38	2.53	2.II	2.I5	2.26	I.53	2.90
28	2.73	2.85	2.88	2.57	2.43	2.38	2.52	2.I0	2.I5	2.29	I.60	2.89
29	2.73		2.88	2.57	2.42	2.38	2.49	2.09	2.I6	2.3I	I.76	2.88
30	2.72		2.88	2.57	2.40	2.38	2.47	2.07	2.I6	2.32	I.86	2.88
3I	2.72		2.87		2.36		2.45	2.05		2.32		2.87
Декада												
I	2.75	2.72	2.83	2.56	2.58	2.29	2.46	2.3I	I.82	2.I8	I.98	2.53
2	2.73	2.75	2.83	2.32	2.56	2.39	2.44	2.20	I.98	2.II	I.40	2.93
3	2.74	2.83	2.87	2.52	2.45	2.39	2.52	2.I2	2.I4	2.20	I.54	2.90
Средн.	2.74	2.76	2.84	2.47	2.53	2.36	2.47	2.2I	I.98	2.I7	I.64	2.79
Наиб.	2.90	2.85	2.88	2.83	2.58	2.40	2.55	2.42	2.I6	2.32	2.32	2.94
Наим.	2.69	2.72	2.82	2.29	2.36	2.26	2.38	2.05	I.67	2.05	I.39	2.04

Период	Средний расход	Наибольший: расход	дата: первая	дата: последняя	число случаев	Наименьший: расход	дата: первая	дата: последняя	число случаев
За год	2.4I	2.94	I3.I2	I8.I2	6	I.39	I5.II	20.II	6

Таблица 1.3 Расход воды, куб. м/с — 26. р.Кокбулак – с.Шистеди — *Форма Б* Т. 5 Вып. 3 1983

Число	Месяц 1	2	3	4	5	6	7	8	9	10	11	12
	W = 0.022 куб.км			M = 9.2I л/с кв.км				H = 290 мм			F = 76.0 кв.км	
I	0.49	0.95	I.I4	I.I4	0.94	0.63	0.45	0.44	0.43	0.44	0.44	0.50
2	0.49	0.85	I.I4	I.I4	0.94	0.63	0.45	0.44	0.43	0.44	0.44	0.5I
3	0.49	0.85	I.I4	I.I4	0.94	0.59	0.45	0.44	0.43	0.44	0.44	0.52
4	0.49	0.85	I.I4	I.I4	0.94	0.59	0.45	0.44	0.43	0.44	0.44	0.53
5	0.49	0.85	I.I4	I.I4	0.94	0.55	0.45	0.44	0.43	0.44	0.45	0.54
6	0.49	0.85	I.I4	I.I4	0.94	0.55	0.45	0.44	0.43	0.44	0.45	0.55
7	0.49	0.85	I.28	I.I4	0.94	0.55	0.45	0.44	0.43	0.44	0.45	0.56
8	0.49	0.85	I.48	I.I4	0.94	0.55	0.45	0.44	0.43	0.44	0.45	0.57
9	0.49	0.85	I.60	I.I4	0.94	0.55	0.45	0.44	0.43	0.44	0.45	0.58
I0	0.49	0.85	I.89	I.02	0.94	0.55	0.45	0.44	0.43	0.44	0.45	0.59
II	0.49	0.85	I.89	0.98	0.92	0.52	0.45	0.44	0.43	0.44	0.45	0.59
I2	0.49	I.00	I.72	0.98	0.92	0.52	0.45	0.44	0.43	0.44	0.45	0.60
I3	0.49	I.I4	I.72	0.98	0.92	0.52	0.45	0.44	0.43	0.44	0.45	0.60
I4	0.49	I.I4	I.72	0.98	0.92	0.49	0.45	0.44	0.43	0.44	0.45	0.6I
I5	0.49	I.I4	2.42	0.98	0.94	0.45	0.45	0.44	0.43	0.44	0.45	0.6I
I6	0.49	I.I4	2.24	0.98	I.02	0.45	0.45	0.44	0.43	0.44	0.45	0.6I
I7	0.49	I.I4	I.72	0.98	I.02	0.45	0.44	0.44	0.43	0.44	0.45	0.62
I8	0.49	I.I4	I.72	0.94	I.I4	0.45	0.44	0.44	0.43	0.44	0.45	0.62
I9	0.49	I.I4	I.72	0.94	I.60	0.45	0.44	0.44	0.43	0.44	0.45	0.63
20	0.49	I.I4	I.60	0.94	0.97 Д	0.45	0.44	0.44	0.43	0.44	0.47	0.63
2I	0.49	I.I4	I.60	0.94	0.83	0.45	0.44	0.44	0.43	0.44	0.47	0.63
22	0.58	I.08 Д	I.60	0.94	0.73	0.45	0.44	0.44	0.43	0.44	0.47	0.63
23	0.95	I.08	I.60	0.94	0.73	0.45	0.44	0.44	0.43	0.44	0.47	0.62
24	I.05	I.I4	I.48	0.94	0.68	0.45	0.44	0.44	0.43	0.44	0.47	0.62
25	I.25	I.08	I.38	0.94	0.68	0.45	0.44	0.44	0.43	0.44	0.47	0.62
26	I.70	I.08	I.38	0.94	0.68	0.45	0.44	0.44	0.43	0.44	0.47	0.62
27	I.70	I.08	I.28	0.94	0.68	0.45	0.44	0.44	0.43	0.44	0.47	0.6I
28	I.47	I.I4	I.28	0.94	0.68	0.45	0.44	0.44	0.43	0.44	0.47	0.6I
29	I.47		I.2I	0.94	0.63	0.45	0.44	0.44	0.43	0.44	0.48	0.6I
30	I.35		I.2I	0.94	0.63	0.45	0.44	0.44	0.43	0.44	0.49	0.6I
3I	I.05		I.2I		0.63		0.44	0.44		0.44		0.6I
Декада												
I	0.49	0.86	I.3I	I.I3	0.94	0.57	0.45	0.44	0.43	0.44	0.45	0.54
2	0.49	I.I0	I.85	0.97	I.04	0.48	0.45	0.44	0.43	0.44	0.45	0.6I
3	I.I9	I.I0	I.38	0.94	0.69	0.45	0.44	0.44	0.43	0.44	0.47	0.62
Средн.	0.74	I.0I	I.5I	I.0I	0.88	0.50	0.45	0.44	0.43	0.44	0.46	0.59
Наиб.	I.70	I.I4	2.60	I.I4	I.72	0.63	0.45	0.44	0.43	0.44	0.49	0.63
Наим.	0.49	0.76	I.I4	0.94	0.63	0.45	0.44	0.44	0.43	0.44	0.44	0.50

Период	Средний расход	Наибольший: расход	дата: первая	дата: последняя	число случаев	Наименьший: расход	дата: первая	дата: последняя	число случаев
За год	0.70	2.60	I5.03		I	0.43	0I.09	30.09	30
I964–83	I.II	35.I	I7.03.69		I	0.I7	II.09	03.II.7I	I0

Таблица 1.3 Расход воды, куб. м/с — 27. р.Машат – с.Антоновка — *Форма Б* Т. 5 Вып.3 1983

Число	Месяц 1	2	3	4	5	6	7	8	9	10	11	12
	W = 0.096 куб.км			M = 5.82 л/с кв.км				H = I84 мм			F = 52I кв.км	
I	3.56	4.I8	3.58	3.29	4.65	3.90	2.32	2.09	2.24	2.2I	2.22	3.00
2	3.56	4.I2	3.55	3.35	4.65	3.50	2.28	2.05	2.27	2.I9	2.24	3.05
3	3.78	4.07	3.50	3.42	4.65	3.30	2.22	2.05	2.30	2.I7	2.25	3.I0
4	3.78	4.04	3.47	3.52	4.65	3.I0	2.I6	2.05	2.33	2.I6	2.28	3.I6
5	3.76	3.99	3.44	3.65	4.65	2.90	2.I0	2.04	2.34	2.I5	2.33	3.22
6	3.75	3.96	3.42	3.80	4.65	2.75	2.06	2.03	2.35	2.I4	2.37	3.26
7	3.74	3.95	3.40	3.90	4.65	2.65	2.04	2.02	2.35	2.I3	2.45	3.3I
8	3.72	3.94	3.38	4.04	5.94	2.60	2.02	2.02	2.35	2.I0	2.55	3.35
9	3.72	3.93	3.38	4.03	4.88	2.55	I.99	2.02	2.35	2.I0	2.60	3.35
I0	3.70	3.92	3.38	3.97	4.65	2.50	I.97	2.02	2.35	2.I0	2.68	3.35
II	3.68	3.92	3.39	3.85	4.76	2.48	I.95	2.02	2.35	2.I0	2.75	3.35
I2	3.67	3.92	3.42	3.70	4.88	2.44	I.94	2.02	2.35	2.I0	2.80	3.34
I3	3.66	3.90	3.44	3.50	4.65	2.40	I.92	2.02	2.34	2.I0	2.84	3.26
I4	3.65	3.90	3.45	3.35	4.65	2.35	I.92	2.02	2.30	2.I3	2.85	3.20
I5	3.65	3.89	3.47	3.20	5.26	2.35	I.92	2.02	2.29	2.I5	2.85	3.I5
I6	3.66	3.88	3.50	3.I5	5.94	2.33	I.94	2.02	2.25	2.I7	2.85	3.I0
I7	3.70	3.87	3.52	3.I5	4.88	2.32	I.97	2.02	2.25	2.22	2.85	3.08
I8	3.74	3.86	3.54	3.I8	4.05	2.30	2.00	2.02	2.25	2.25	2.84	3.04
I9	3.77	3.86	3.54	3.20	6.22	2.28	2.02	2.03	2.25	2.28	2.82	3.00
20	3.82	3.85	3.54	3.25	4.05	2.26	2.05	2.04	2.25	2.3I	2.77	2.96
2I	3.86	3.84	3.52	3.35	4.05	2.25	2.I0	2.05	2.25	2.32	2.74	2.96
22	3.95	3.82	3.50	3.45	4.05	2.25	2.I2	2.05	2.25	2.34	2.68	2.96
23	4.02	3.78	3.50	3.55	4.05	2.25	2.I5	2.05	2.25	2.32	2.63	2.98
24	4.08	3.76	3.49	3.65	4.08	2.25	2.I8	2.06	2.25	2.32	2.60	2.99
25	4.I5	3.74	3.45	3.78	4.I0	2.25	2.I9	2.08	2.25	2.3I	2.6I	3.00
26	4.20	3.69	3.42	3.90	4.I5	2.26	2.I9	2.I0	2.25	2.29	2.66	3.02
27	4.26	3.65	3.40	4.05	4.I8	2.27	2.I8	2.I2	2.25	2.25	2.70	3.04
28	4.28	3.60	3.35	4.I8	4.20	2.28	2.I7	2.I4	2.25	2.24	2.76	3.07
29	4.28		3.30	4.26	4.25	2.30	2.I6	2.I6	2.25	2.22	2.84	3.I4
30	4.27		3.26	4.35 Д	4.27	2.34	2.I4	2.20	2.24	2.20	2.90	3.I6
3I	4.25		3.25		4.30		2.I0	2.22		2.20		3.25
Декада												
I	3.7I	4.0I	3.45	3.70	4.80	2.98	2.I2	2.04	2.32	2.I4	2.40	3.22
2	3.70	3.88	3.48	3.35	4.93	2.35	I.96	2.02	2.29	2.I8	2.82	3.I5
3	4.I5	3.74	3.40	3.85	4.I5	2.27	2.I5	2.II	2.25	2.27	2.7I	3.05
Средн.	3.86	3.89	3.44	3.63	4.6I	2.53	2.07	2.06	2.29	2.20	2.64	3.I4
Наиб.	4.28	4.I8	3.58	4.65	I3.8	3.90	2.32	2.22	2.35	2.34	2.90	3.35
Наим.	3.56	3.60	3.25	3.I5	4.05	2.25	I.92	2.02	2.24	2.I0	2.22	2.96

Период	Средний расход	Наибольший: расход	дата: первая	дата: последняя	число случаев	Наименьший: расход	дата: первая	дата: последняя	число случаев
За год	3.03	I3.8	I9.05		I	I.92	I3.07	I5.07	3
I97I–83	4.36	22.2	06.04.80		I	I.9I	04.07.77		I

Таблица 1.3 Расход воды, куб. м/с — 28. р.Кельтемашат – с.Кельте-Машат — *Форма Б* Т. 5 Вып.3 1983

Число	Месяц 1	2	3	4	5	6	7	8	9	10	11	12
	W = 0.042 куб.км			M = 51.2 л/с кв.км				H = 1615 мм			P = 26.0 кв.км	
I	I.89	I.7I	I.52	I.48	I.97	I.03	0.87	0.8I	0.72	0.98	I.50	I.48
2	I.85	I.7I	I.5I	I.48	2.I7	I.02	0.87	0.8I	0.72	I.23	I.50	I.48
3	I.82	I.72	I.5I	I.48	2.37	I.0I	0.87	0.80	0.72	I.48	I.50	I.48
4	I.79	I.72	I.50	I.48	2.38	I.00	0.87	0.80	0.72	I.48	I.50	I.48
5	I.75	I.72	I.50	I.48	2.38	0.99	0.88	0.80	0.72	I.48	I.50	I.48
6	I.72	I.72	I.50	I.48	2.39	0.98	0.88	0.80	0.72	I.48	I.50	I.48
7	I.72	I.72	I.49	I.48	2.39	0.97	0.88	0.79	0.72	I.48	I.50	I.48
8	I.72	I.73	I.49	I.48	2.40	0.96	0.88	0.79	0.72	I.48	I.50	I.48
9	I.72	I.73	I.48	I.47	2.40	0.95	0.88	0.78	0.72	I.49	I.50	I.48
I0	I.72	I.73	I.48	I.46	2.4I	0.94	0.88	0.78	0.72	I.49	I.50	I.49
II	I.72	I.73	I.48	I.45	2.4I	0.93	0.88	0.78	0.72	I.49	I.50	I.49
I2	I.72	I.73	I.48	I.44	2.42	0.93	0.88	0.78	0.72	I.49	I.50	I.49
I3	I.72	I.73	I.48	I.43	2.42	0.92	0.88	0.78	0.72	I.49	I.50	I.50
I4	I.72	I.72	I.48	I.4I	2.43	0.92	0.88	0.78	0.72	I.49	I.50	I.50
I5	I.72	I.72	I.48	I.40	2.43	0.9I	0.89	0.78	0.72	I.49	I.50	I.50
I6	I.72	I.72	I.48	I.39	2.44	0.90	0.89	0.78	0.73	I.49	I.50	I.5I
I7	I.72	I.72	I.48	I.38	2.44	0.90	0.89	0.78	0.73	I.49	I.50	I.5I
I8	I.72	I.72	I.48	I.37	2.45	0.89	0.89	0.78	0.73	I.49	I.49	I.5I
I9	I.72	I.70	I.48	I.36	2.45	0.89	0.89	0.78	0.73	I.49	I.49	I.52
20	I.72	I.68	I.48	I.36	2.46	0.88	0.89	0.77	0.73	I.49	I.49	I.52
2I	I.72	I.66	I.48	I.36	I.I5	0.88	0.88	0.77	0.73	I.50	I.49	I.52
22	I.72	I.64	I.48	I.36	I.I4	0.88	0.88	0.76	0.73	I.50	I.49	I.52
23	I.72	I.62	I.48	I.36	I.I3	0.88	0.87	0.76	0.73	I.50	I.49	I.52
24	I.72	I.60	I.48	I.36	I.I2	0.88	0.86	0.75	0.73	I.50	I.49	I.52
25	I.72	I.58	I.48	I.36	I.II	0.88	0.85	0.75	0.73	I.50	I.49	I.52
26	I.7I	I.56	I.48	I.36	I.I0	0.87	0.84	0.74	0.73	I.50	I.48	I.52
27	I.7I	I.54	I.48	I.36	I.09	0.87	0.84	0.74	0.73	I.50	I.48	I.52
28	I.7I	I.52	I.48	I.36	I.08	0.87	0.83	0.73	0.73	I.50	I.48	I.52
29	I.7I		I.48	I.56	I.07	0.87	0.82	0.73	0.73	I.50	I.48	I.52
30	I.7I		I.48	I.76	I.06	0.87	0.82	0.72	0.73	I.50	I.48	I.52
3I	I.7I		I.48		I.04		0.8I	0.72		I.50		I.52
Декада												
I	I.77	I.72	I.50	I.48	2.33	0.98	0.88	0.80	0.72	I.4I	I.50	I.48
2	I.72	I.72	I.48	I.40	2.44	0.9I	0.89	0.78	0.72	I.49	I.50	I.50
3	I.7I	I.59	I.48	I.42	I.I0	0.88	0.85	0.74	0.73	I.50	I.48	I.52
Средн.	I.73	I.68	I.49	I.43	I.93	0.92	0.87	0.77	0.72	I.47	I.49	I.50
Наиб.	I.89	I.73	I.52	I.76	2.46	I.03	0.89	0.8I	0.73	I.50	I.50	I.52
Наим.	I.7I	I.52	I.48	I.36	I.04	0.87	0.8I	0.72	0.72	0.98	I.48	I.48

Период	Средний расход	Наибольший: расход	дата: первая	дата: последняя	число случаев	Наименьший: расход	дата: первая	дата: последняя	число случаев
За год	I.33	2.46	20.05		I	0.72	30.08	I5.09	I7

Таблица 1.3 Расход воды, куб. м/с — 30. р.Аксу – с.Подгорное — *Форма Б* Т.5 Вып.3 1983

Число	Месяц 1	2	3	4	5	6	7	8	9	10	11	12
	W = 0.23 куб.км			M = I5.9 л/с кв.км				H = 501 мм			P = 462 кв.км	
I	2.98	2.75	2.35	2.75	4.33	I4.I	23.7	I5.5	9.I0	5.46	3.76	3.76
2	2.98	3.22	2.35	2.75	4.33	I2.8	23.7	I5.5	9.I0	5.46	3.76	3.49
3	2.98	2.98	2.35	2.98	4.33	II.5	22.0	I4.8	9.I0	5.46	3.76	3.49
4	3.22	2.75	2.55	3.22	5.I0	II.5	I9.4	I4.I	9.I0	5.86	4.04	3.49
5	3.22	2.75	2.55	3.22	5.I0	I2.8	I7.0	I4.I	8.50	5.46	3.76	3.49
6	2.98	2.75	2.55	3.76	5.I0	I2.8	I5.5	I2.8	7.90	5.09	3.76	3.22
7	2.98	2.75	2.75	3.76	6.88	I2.8	I5.5	I2.8	7.90	5.09	3.76	3.22
8	2.98	2.75	2.75	3.49	8.50	I3.4	I6.2	I2.8	7.39	5.09	3.76	3.22
9	2.98	2.55	2.55	3.22	I2.8	I4.I	I5.5	I2.8	6.88	5.09	3.76	3.22
I0	2.98	2.55	2.55	3.49	II.5	I2.8	I5.5	I2.8	6.88	4.78	3.76	3.22
II	2.98	2.55	2.55	3.49	II.5	I2.8	I7.0	II.5	6.88	4.78	3.76	3.22
I2	3.22	2.55	2.55	3.76	I0.3	I2.8	I7.0	II.5	6.88	4.78	3.76	3.22
I3	3.22	2.55	2.55	4.04	I0.3	I5.5	I7.0	II.5	6.88	4.78	3.76	3.22
I4	2.98	2.75	2.35	3.76	I0.9	I7.0	I7.8	II.5	6.88	4.78	3.76	3.22
I5	2.98	2.75	2.55	3.76	II.5	I7.8	I7.0	II.5	6.79	4.78	3.76	3.22
I6	3.22	2.55	2.55	3.76	I2.8	20.3	I7.0	I0.9	6.70	4.70	3.76	3.22
I7	3.22	2.55	2.55	3.76	I2.8	20.3	I7.0	I0.3	6.62	4.63	4.33	3.22
I8	2.98	2.55	2.55	3.76	I2.8	20.3	I8.6	I0.3	6.53	4.56	3.76	3.22
I9	2.75	2.55	2.35	4.33	I6.2	I9.4	I7.8	I0.3	6.44	4.48	3.76	3.22
20	2.75	2.55	2.35	4.72	I7.0	20.3	I7.0	I0.3	6.35	4.40	4.04	3.49
2I	2.98	2.55	2.35	3.76	I5.5	I8.6	I7.0	I0.3	6.26 Д	4.33 Д	3.76	3.49
22	2.98	2.55	2.I8	3.76	I5.5	20.3	I5.5	I0.3	6.26	4.04	4.04	3.22
23	3.22	2.55	2.35	3.76	I4.I	20.3	I7.0	I0.3	6.26	4.04	3.76	3.22
24	3.22	2.75	2.I8	3.76	I4.8	22.0	I8.6	I0.3	6.26	4.04	3.76	3.22
25	2.98	2.35	2.I8	3.76	I4.I	22.0	I7.0	I0.3	5.86	4.04	3.76	3.22
26	2.98	2.I8	2.I8	4.04	I4.I	23.7	I7.0	I0.3	5.86	3.76	3.76	3.22
27	2.98	2.I8	2.I8	4.72	I4.8	22.9	I7.0	9.70	5.86	3.76	3.76	3.22
28	2.98	2.35	2.I8	5.I0	I4.I	22.0	I5.5	9.70	5.86	3.76	3.76	3.22
29	2.98		2.I8	4.33	I2.8	22.9	I5.5	9.70	5.86	3.76	3.76	3.22
30	2.98		2.I8	4.33	I4.I	23.7	I5.5	9.I0	5.46	3.76	3.76	3.76
3I	2.98		2.I8		I4.8		I5.5	9.I0		3.76		4.33
Декада												
I	3.03	2.78	2.53	3.26	6.80	I2.9	I8.4	I3.8	8.I8	5.28	3.79	3.38
2	3.03	2.59	2.49	3.9I	I2.6	I7.6	I7.3	II.0	6.70	4.67	3.84	3.25
3	3.02	2.43	2.2I	4.I3	I4.4	2I.8	I6.5	9.92	5.98	3.9I	3.79	3.39
Средн.	3.03	2.6I	2.40	3.77	II.4	I7.4	I7.4	II.5	6.95	4.60	3.8I	3.34
Наиб.	3.49	3.22	2.75	5.I0	I7.0	23.7	24.6	I6.2	9.I0	5.86	4.33	4.33
Наим.	2.75	2.I8	2.00	2.55	4.04	I0.9	I4.8	9.I0	5.46	3.76	3.49	3.22

Период	Средний расход	Наибольший: расход	дата: первая	дата: последняя	число случаев	Наименьший: расход	дата: первая	дата: последняя	число случаев
За год	7.35	24.6	0I.07		I	2.00	3I.03		I
I926–42, I945–83	9.56	(I38)	08.04.59		I	нб(2%)	I7.02.30		I

Таблица 1.3 Расход воды, куб. м/с

33. р.Боралдай – с.Васильевка

Форма Б Т. 5 Вып.3 1983

Число	Месяц 1	2	3	4	5	6	7	8	9	10	11	12
	W = 0.028 куб.км			M = 7.6I л/с кв.км				H = 246 мм			F = II4 кв.км	
I	0.69	I.44	I.44	2.00	I.25	0.82	0.4I	0.33	0.33	0.33	0.37	0.72
2	0.72	I.44	I.2I	2.I3	I.0I	0.82	0.37	0.33	0.33	0.33	0.37	0.72
3	0.77	I.2I	I.44	2.26	I.0I	0.82	0.4I	0.33	0.33	0.33	0.48	0.72
4	0.77	I.2I	I.55	2.26	I.0I	0.82	0.37	0.33	0.33	0.33	I.36	0.82
5	0.72	I.2I	I.55	2.26	I.0I	0.72	0.37	0.33	0.33	0.33	0.82	0.82
6	0.72	I.2I	I.55	2.26	0.9I	0.72	0.37	0.33	0.33	0.33	0.62	0.82
7	0.72	I.2I	I.94	2.26	0.9I	0.72	0.37	0.33	0.33	0.33	0.55	0.82
8	0.72	I.2I	I.8I	2.I3	I.48	0.62	0.37	0.33	0.33	0.33	0.55	0.82
9	0.7I	I.2I	I.8I	2.00	0.9I	0.62	0.37	0.33	0.33	0.33	0.55	0.82
I0	0.7I	I.32	I.94	I.73	I.0I	0.62	0.37	0.33	0.33	0.33	0.48	I.48
II	0.70	I.2I	I.94	I.73	I.0I	0.62	0.37	0.33	0.33	0.33	0.62	I.36
I2	0.69	I.2I	I.84	I.73	I.0I	0.62	0.37	0.33	0.33	0.33	0.62	0.9I
I3	0.69	I.2I	I.73	I.73	I.0I	0.62	0.37	0.33	0.33	0.37	0.62	0.9I
I4	0.68	I.2I	2.I3	I.60	0.9I	0.62	0.37	0.33	0.33	0.37	0.72	I.0I
I5	0.67	I.2I	2.26	I.60	I.0I	0.62	0.37	0.33	0.33	0.37	0.82	0.9I
I6	0.67	I.44	2.4I	I.73	I.0I	0.62	0.37	0.33	0.33	0.37	I.48	0.82
I7	0.66	I.44	2.00	I.60	0.9I	0.62	0.37	0.33	0.33	0.37	2.00	0.9I
I8	0.66	I.44	2.00	I.60	I.0I	0.62	0.37	0.33	0.33	0.37	I.25	0.82
I9	0.66	I.55	I.86	I.48	I.48	0.62	0.37	0.33	0.33	0.48	I.0I	0.9I
20	0.66	I.55	I.73	I.48	I.25	0.55	0.37	0.33	0.33	0.37	0.82	0.9I
2I	0.66	I.44	I.73	I.36	I.I3	0.55	0.37	0.33	0.33	0.37	I.25	0.9I
22	0.83	I.55	I.73	I.36	I.0I	0.55	0.33	0.33	0.33	0.37	I.I3	0.9I
23	2.40	I.94	I.73	I.25	I.0I	0.48	0.33	0.33	0.33	0.37	I.0I	0.9I
24	2.24	I.68	I.73	I.25	0.9I	0.48	0.33	0.33	0.33	0.37	I.0I	0.9I
25	2.24	I.55	I.73	I.I3	0.9I	0.48	0.33	0.33	0.33	0.37	0.82	0.9I
26	2.24	I.55	I.73	I.I3	0.9I	0.48	0.33	0.33	0.33	0.37	0.85	0.82
27	I.94	I.68	I.73	I.48	0.82	0.48	0.37	0.33	0.33	0.37	0.88	0.72
28	I.8I	I.94	I.73	I.25	0.82	0.48	0.37	0.33	0.33	0.37	0.9I	0.62
29	I.94		I.86	I.I3	0.82	0.48	0.33	0.33	0.33	0.37	0.72	0.62
30	I.94		2.00	I.I3	I.25	0.4I	0.33	0.33	0.33	0.37	0.72	0.62
3I	I.44		2.00		0.9I		0.33	0.33		0.37		0.82
Декада												
I	0.72	I.27	I.62	2.I3	I.05	0.73	0.38	0.33	0.33	0.33	0.62	0.86
2	0.67	I.35	I.99	I.63	I.06	0.6I	0.37	0.33	0.33	0.37	I.00	I.00
3	I.79	I.67	I.79	I.25	0.95	0.49	0.34	0.33	0.33	0.37	0.93	0.80
Средн.	I.09	I.4I	I.80	I.67	I.02	0.6I	0.36	0.33	0.33	0.36	0.85	0.88
Наиб.	2.89	2.09	2.4I	2.56	I.86	0.82	0.4I	0.33	0.37	0.55	2.26	2.I3
Наим.	0.66	I.0I	I.II	I.I3	0.82	0.4I	0.33	0.33	0.33	0.33	0.37	0.62

Период	Средний расход	Наибольший: расход	дата: первая	дата: последняя	число случаев	Наименьший: расход	дата: первая	дата: последняя	число случаев
За год	0.89	2.89	23.0I		I	0.33	I4.07	II.I0	89
I960–83	I.48	90.5	3I.0I.66		I	0.090	24.0I	28.0I.66	5

Таблица 1.3 Расход воды, куб. м/с

32. р.Чубарсу – с.Чубаровка

Форма Б Т.5 Вып.3 1983

Число	Месяц 1	2	3	4	5	6	7	8	9	10	11	12
	W = 0.033 куб.км			M = 3.87 л/с кв.км				H = I22 мм			F = 27I кв.км	
I	I.78	I.68	I.72	I.68	0.76	0.48	0.33	0.I6	0.59	0.67	I.28	I.64
2	I.7I	I.68	I.74	I.68	0.76	0.50	0.33	0.I6	0.59	0.72	I.34	I.62
3	I.88	I.68	I.74	0.90	0.83	0.53	0.25	0.I6	0.59	0.72	I.44	I.58
4	4.I4 Д	I.68	I.72	0.90	0.94	0.46	0.20	0.24	0.62	0.72	I.58	I.58
5	2.06	I.68	I.68	0.98	0.98	0.43	0.20	0.24	0.76	0.72	I.68	I.58
6	I.86	I.68	I.72	0.79	0.8I	0.40	0.20	0.24	0.85	0.70	I.62	I.58
7	I.82	I.68	I.74	0.85	0.77	0.43	0.20	0.24	0.85	0.72	I.68	I.58
8	I.80	I.68	I.74	0.85	0.79	0.45	0.20	0.29	0.86	0.72	I.60	I.58
9	I.72	I.68	I.74	0.72	0.79	0.24	0.20	0.29	0.85	0.72	I.60	I.58
I0	I.72	I.68	I.72	0.72	0.79	0.24	0.20	0.24	0.83	0.69	I.52	I.62
II	I.72	I.68	I.78	0.67	0.79	0.29	0.20	0.27	0.83	0.69	I.58	I.62
I2	I.74	I.68	I.78	0.79	0.79	0.29	0.20	0.29	0.8I	0.69	I.58	I.60
I3	I.82	I.68	I.78	0.72	0.79	0.29	0.29	0.29	0.76	0.90	I.58	I.60
I4	I.72	I.68	I.64	0.67	0.79	0.24	0.33	0.29	0.98	0.90	I.58	I.60
I5	I.72	I.68	I.64	0.76	0.79	0.24	0.29	0.24	I.04	0.86	I.58	I.58
I6	I.72	I.68	I.64	0.76	0.79	0.24	0.33	0.24	0.76	0.88	I.58	I.58
I7	I.68	I.68	I.60	0.70	0.69	0.24	0.33	0.24	0.85	I.26	I.58	I.58
I8	I.68	I.68	I.60	0.70	0.6I	0.24	0.5I	0.24	0.94	I.28	I.58	I.58
I9	I.70	I.68	I.56	0.59	0.62	0.24	0.5I	0.24	0.94	I.28	I.58	I.62
20	I.82	I.68	I.58	0.43	0.62	0.29	0.45	0.24	0.90	I.38	I.58	I.62
2I	I.84	I.68	I.42	0.5I	0.64	0.29	0.29	0.2I	0.88	I.38	I.58	I.66
22	I.90	I.68	I.42	0.5I	0.62	0.29	0.29	0.22	0.88	I.30	I.58	I.68
23	I.92	I.68	I.42	0.53	0.83	0.29	0.29	0.24	0.90	I.30	I.62	I.68
24	I.88	I.68	I.42	0.53	0.77	0.29	0.25	0.23	0.90	I.30	I.64	I.68
25	I.82	I.68	I.34	0.6I	0.79	0.29	0.I6	0.27	0.74	I.38	I.64	I.68
26	I.72	I.68	I.38	0.6I	0.79	0.29	0.I6	0.37	0.76	I.44	I.64	I.68
27	I.74	I.68	I.38	0.69	0.79	0.29	0.I6	0.46	0.76	I.44	I.64	I.68
28	I.78	I.70	I.30	0.67	0.76	0.29	0.I6	0.5I	0.76	I.44	I.64	I.68
29	I.78		I.30	0.64	0.76	0.29	0.I6	0.56	0.76	I.44	I.64	I.70
30	I.78		I.I8	0.69	0.76	0.33	0.I6	0.58	0.72	I.44	I.64	I.74
3I	I.70		I.I8		0.5I		0.I6	0.59		I.44		I.74
Декада												
I	2.05	I.68	I.73	I.0I	0.82	0.42	0.23	0.23	0.74	0.7I	I.53	I.59
2	I.73	I.68	I.66	0.68	0.73	0.26	0.34	0.26	0.88	I.0I	I.58	I.60
3	I.8I	I.68	I.34	0.60	0.73	0.29	0.20	0.39	0.8I	I.39	I.63	I.69
Средн.	I.86	I.68	I.57	0.76	0.76	0.32	0.26	0.29	0.8I	I.05	I.58	I.63
Наиб.	4.86	I.78	I.78	I.68	I.00	0.56	0.5I	0.59	I.I4	I.44	I.68	I.74
Наим.	I.68	I.68	I.I8	0.43	0.50	0.2I	0.I6	0.I6	0.59	0.67	I.28	I.58

Период	Средний расход	Наибольший: расход	дата: первая	дата: последняя	число случаев	Наименьший: расход	дата: первая	дата: последняя	число случаев
За год	I.05	4.86	04.0I		I	0.I6	25.07	03.08	I0

Таблица 1.3 Расход воды, куб. м/с — 31. р.Аксу – с.Кызылкишлак — *Форма Б* — Т.5 — Вып. 3 — 1983

Число	Месяц 1	2	3	4	5	6	7	8	9	10	11	12
	W = 0.14 куб.км			M = 5.81 л/с кв.км				H = 183 мм			F = 744 кв.км	
I	4.68	4.94	4.91	4.91	4.91	4.26	3.95	4.02	3.66	4.00	4.38	4.78
2	4.68	4.99	4.91	4.26	4.74	3.95	3.95	4.03	3.66	4.00	4.38	4.78
3	4.68	5.04	4.91	4.26	4.58	3.95	3.95	4.05	3.66	4.00	4.38	4.78
4	4.68	5.08	4.91	4.10	4.42	3.95	3.95	4.06	3.66	4.12	4.64	4.78
5	4.68	4.91	4.91	3.95	4.42	3.95	3.95	4.08	3.66	4.12	4.64	4.64
6	4.52	4.91	4.91	3.95	4.58	3.95	3.95	4.09	3.66	4.25	4.51	4.78
7	4.52	5.08	4.91	3.95	4.42	3.95	3.95	4.10	3.77	4.25	4.51	4.78
8	4.52	5.08	5.08	3.95	4.58	3.95	3.95	4.12	3.77	4.25	4.51	4.64
9	4.52	5.08	4.91	3.95	4.26	3.95	3.95	4.12	3.77	4.38	4.51	4.64
I0	4.52	5.08	4.91	3.95	4.42	3.95	3.95	4.12	3.88	4.38	4.51	4.64
II	4.68	4.91	4.91	3.80	4.58	3.95	3.95	3.46	3.88	4.38	4.38	4.78
I2	4.85	4.91	4.91	3.80	4.58	3.80	3.80	3.46	3.88	4.38	4.38	4.78
I3	4.85	4.91	4.74	3.80	4.42	3.95	3.80	3.46	3.88	4.38	4.38	4.78
I4	4.85	4.91	4.74	3.80	4.58	3.65	3.95	3.46	3.88	4.38	4.38	4.78
I5	4.85	4.91	4.91	3.80	4.58	3.80	3.95	3.56	3.88	4.38	4.38	4.78
I6	4.85	4.91	4.91	3.65	4.58	3.80	3.80	3.56	3.77	4.38	4.38	4.64
I7	4.85	4.91	4.91	3.36	4.42	3.95	3.65	3.56	3.77	4.38	4.64	4.64
I8	5.02	4.91	4.91	3.36	4.58	3.95	3.65	3.66	3.88	4.38	4.51	4.64
I9	5.02	4.91	4.91	3.36	4.58	3.95	3.80	3.66	3.88	4.38	4.51	4.64
20	4.85	4.91	4.91	3.36	4.58	3.95	3.95	3.66	3.88	4.38	4.51	4.64
2I	4.85	4.91	4.91	3.36	4.42	3.80	3.95	3.66	3.88	4.51	4.64	4.78
22	5.02	4.91	5.08	3.36	4.42	3.80	3.95	3.66	3.88	4.51	4.51	4.78
23	4.85	4.91	5.08	3.36	4.42	3.65	3.95	3.66	4.00	4.51	4.51	4.78
24	4.85	4.91	5.08	3.36	3.95	3.65	3.95	3.66	4.12	4.51	4.64	4.78
25	4.85	4.91	4.91	3.36	3.95	3.65	3.95	3.66	4.25	4.38	4.64	4.78
26	4.68	4.91	4.91	3.36	3.95	3.65	3.95	3.66	4.38	4.38	4.64	4.78
27	4.72	4.91	4.91	3.50	3.95	3.65	3.95	3.77	4.38	4.38	4.64	4.78
28	4.77	4.91	4.91	3.36	3.95	3.95	3.96	3.77	4.38	4.38	4.64	4.78
29	4.81		4.91	3.36	4.42	3.95	3.98	3.66	4.38	4.38	4.64	4.78
30	4.86		4.91	4.58	4.58	3.95	3.99	3.66	4.25	4.38	4.64	4.78
3I	4.90		4.91		4.58		4.01	3.66		4.38		4.78
Декада												
I	4.60	5.02	4.93	4.12	4.53	3.98	3.95	4.08	3.72	4.18	4.50	4.72
2	4.87	4.91	4.88	3.61	4.55	3.88	3.83	3.55	3.86	4.38	4.44	4.71
3	4.83	4.91	4.96	3.50	4.24	3.77	3.96	3.68	4.19	4.43	4.61	4.78
Средн.	4.77	4.95	4.92	3.74	4.43	3.88	3.92	3.77	3.92	4.33	4.52	4.74
Наиб.	5.02	5.26	5.08	5.80	4.91	4.26	4.01	4.12	4.38	4.51	4.78	4.91
Наим.	4.52	4.74	4.74	3.36	3.95	3.65	3.65	3.46	3.56	4.00	4.38	4.64

Период	Средний расход	Наибольший: расход	дата: первая	дата: последняя	число случаев	Наименьший: расход	дата: первая	дата: последняя	число случаев
За год	4.32	5.80	30.04		I	3.36	I6.04	29.04	I3
I956-83	6.09	(I20)	22.04.58		I	2.85	I5.06.77		I

Таблица 1.3 Расход воды, куб. м/с — 34. р.Боралдай – свх им.XXII Партсъезда — *Форма Б* — Т.5 — Вып. 3 — 1983

Число	Месяц 1	2	3	4	5	6	7	8	9	10	11	12
	W = 0.18 куб.км			M = 3.99 л/с кв.км				H = I26 мм			F = I460 кв.км	
I	3.52	I0.3	I5.I	I3.I	6.34	4.30	2.I8	I.73	I.88	I.38	2.90	6.60
2	3.52	I0.3	I5.I	I2.6	6.2I	4.07	2.I8	I.73	I.58	I.39	2.90	6.97
3	3.74	I0.3	I5.I	I2.2	6.08	4.07	2.I8	I.73	I.44	I.39	2.75	7.34
4	4.56	I0.2	I4.6	I2.2	5.94	3.88	2.I8	I.73	I.44	I.40 Д	3.05	7.7I
5	5.38	I0.2	I3.6	II.7	5.8I	3.88	2.I8	I.73	I.30	I.78	3.35	6.97
6	5.2I	I0.2	I2.2	II.3	5.68	3.68	2.I8	I.73	I.30	I.78	3.05	7.34
7	5.2I	I0.2	I2.2	II.3	5.55	4.07	2.04	I.73	I.44	I.65	3.68	6.60
8	5.2I	I0.2	I2.6	II.3	5.42	4.07	2.04	I.73	I.30	I.65	5.02	6.60
9	5.2I	I0.I	I2.6	I0.8	5.28	3.88	2.04	I.73	I.30	I.65	4.07	6.60
I0	5.2I	I0.I	I2.6	I0.8	5.15	3.88	2.04	I.73	I.30	I.9I	3.88	6.97
II	4.56	I0.I	I7.4	I0.4	5.02 Д	3.68	I.9I	I.73	I.30	I.9I	4.52	6.97
I2	4.28	I0.0	I8.5	I0.4	5.80	3.35	I.90	I.73	I.I0	I.9I	4.52	7.34
I3	3.87	I0.0	I8.5	I0.4	5.28	2.90	I.89	I.73	I.I0	I.9I	4.07	6.97
I4	5.25	I0.0 Д	I7.4	9.62	4.52	2.46	I.88	I.73	I.I0	I.9I	4.07	7.34
I5	6.63	9.62	I6.8	9.23	4.30	2.I8	I.87	I.73	I.20	I.9I	4.52	7.34
I6	8.0I	9.62	I6.8	8.45	4.30	2.I8	I.86	I.73	I.30	I.78	4.77	7.34
I7	9.39	9.62	I6.2	8.08	4.30	2.I8	I.84	I.73	I.30	I.9I	5.80	7.7I
I8	I0.8	9.62	I5.I	8.08	4.30	2.32	I.83	I.73	I.30	I.78	6.93	6.97
I9	I2.2	9.62	I5.I	7.34	5.02	2.75	I.82	I.73	I.30	I.9I	6.89	6.97
20	I3.5	9.62	I4.6	7.34	5.53	2.75	I.8I	I.73	I.3I	2.04	6.86	6.60
2I	I4.9	9.23	I4.6	6.60	5.53	2.75	I.80	I.73	I.3I	2.04	6.82	6.60
22	I6.3	9.23	I4.6	6.60	5.02	2.75	I.79	I.73	I.32	2.I8	6.78	6.60
23	I5.8	9.62	I4.I	6.00	4.77	2.60	I.78	I.73	I.32	2.I8	6.75	6.60
24	I5.3	I0.4	I4.I	6.00	4.52	2.60	I.77	I.73	I.33	2.46	6.7I	6.60
25	I4.8	I0.4	I4.I	6.00	4.52	2.46	I.75	I.73	I.34	2.60	6.67	6.97
26	I3.7	I0.0	I3.I	6.00	4.30	2.46	I.74	I.73	I.34	2.75	6.64	6.97
27	I2.6	I0.0	I5.I	6.00	4.07	2.46	I.73 Д	I.73	I.35	2.75	6.60 Д	6.97
28	II.5	II.3	I4.6	6.97	4.07	2.32	I.73	I.88	I.36	2.75	7.34	6.60
29	I0.4		I4.6	6.60	3.88	2.32	I.73	I.88	I.36	3.05	6.97	6.60
30	I0.4		I4.I	6.47	4.07	2.32	I.73	I.88	I.37	2.90	6.97	6.60
3I	I0.4		I3.6		4.30		I.73	I.88		2.90		8.84
Декада												
I	4.68	I0.2	I3.6	II.7	5.75	3.98	2.I2	I.73	I.43	I.60	3.46	6.97
2	7.85	9.78	I6.6	8.93	4.84	2.68	I.86	I.73	I.23	I.90	5.30	7.I6
3	I3.3	I0.0	I4.2	6.32	4.46	2.50	I.75	I.78	I.34	2.60	6.82	6.90
Средн.	8.75	I0.0	I4.8	9.00	5.00	3.05	I.9I	I.75	I.33	2.05	5.20	7.0I
Наиб.	I6.3	II.7	I8.5	I3.I	6.34	4.30	2.I8	I.88	I.88	3.05	7.34	8.84
Наим.	3.52	9.23	I2.2	6.00	3.88	2.I8	I.73	I.73	0.90	I.38	2.75	6.30

Период	Средний расход	Наибольший: расход	дата: первая	дата: последняя	число случаев	Наименьший: расход	дата: первая	дата: последняя	число случаев
За год	5.82	I8.5	I2.03	I3.03	2	0.90	I2.09		I
I955-83	I2.6	455	22.03.69		I	0.0I0	I8.08	26.08.68	9

Таблица 1.3 Расход воды, куб. м/с — 35. р.Бадам – с.Михайловка — *Форма Б* — Т. 5 — Вып. 3 — 1983

Число	Месяц 1	2	3	4	5	6	7	8	9	10	11	12
	W = 0.006 куб.км			M = 0.3I л/с кв.км				H = 9.8 мм			P = 586 кв.км	
I	0.24	0.I8	0.24	0.I3	0.I7	0.44	нб	0.075	0.035	0.I2	0.I8	0.26
2	0.27	0.I8	0.24	0.I6	0.I7	0.44	0.I3	0.077	0.037	0.I2	0.20	0.27
3	0.28	0.I8	0.24	0.20	0.I7	0.44	0.I3	0.079	0.039	0.II	0.2I	0.28
4	0.29	0.I9	0.23	0.22	0.I7	0.38	0.I3	0.080	0.040	0.II	0.22	0.28
5	0.29	0.I9	0.23	0.24	0.I7	0.I6	0.I3	0.08I	0.04I	0.I0	0.22	0.28
6	0.30	0.20	0.23	0.24	0.I7	нб	0.I3	0.082	0.043	0.I0	0.23	0.28
7	0.30	0.20	0.23	0.24	0.I7	нб	0.I3	0.080	0.046	0.097	0.23	0.27
8	0.30	0.20	0.23	0.22	0.33	нб	0.I3	0.077	0.049	0.095	0.22	0.26
9	0.30	0.20	0.22	0.2I	0.29	нб	0.I3	0.07I	0.052	0.094	0.22	0.26
I0	0.30	0.20	0.22	0.I9	0.25	нб	0.I3	0.065	0.056	0.094	0.20	0.26
II	0.30	0.20	0.22	0.I7	I.I4	нб	0.I3	0.056	0.059	0.095	0.I9	0.25
I2	0.29	0.20	0.2I	0.I6	0.33	нб	0.I3	0.048	0.064	0.098	0.I7	0.25
I3	0.28	0.20	0.2I	0.I4	0.25	нб	0.I3	0.040	0.066	0.I0	0.I5	0.24
I4	0.26	0.I9	0.20	0.I4	0.25	нб	0.I3	0.033	0.070	0.II	0.I4	0.24
I5	0.24	0.I9	0.I9	0.I2	0.25	нб	0.I3	0.027	0.075	0.II	0.I3	0.24
I6	0.23	0.I9	0.I9	0.I2	0.25	нб	0.I3	0.025	0.08I	0.I2	0.I3	0.24
I7	0.22	0.I8	0.I8	0.II	0.25	нб	0.I3	0.025	0.087	0.I2	0.I3	0.24
I8	0.2I	0.I8	0.I7	0.I0	0.29	нб	0.I3	0.026	0.094	0.I3	0.I4	0.24
I9	0.20	0.I8	0.I6	0.I0	4.02	нб	0.I3	0.026	0.I0	0.I4	0.I5	0.23
20	0.20	0.I9	0.I6	0.I0	0.92	нб	0.I3	0.026	0.I0	0.I4	0.I6	0.22
2I	0.20	0.I9	0.I5	0.II	0.74	нб	0.I4	0.027	0.II	0.I4	0.I8	0.2I
22	0.I9	0.20	0.I4	0.II	0.74	нб	0.I4	0.027	0.I2	0.I4	0.20	0.20
23	0.I9	0.20	0.I3	0.I2	0.74	нб	0.I6	0.028	0.I2	0.I5	0.2I	0.20
24	0.I8	0.2I	0.I2	0.I4	0.66	нб	0.I6	0.028	0.I3	0.I5	0.22	0.I9
25	0.I8	0.22	0.II	0.I6	0.44	нб	0.I7	0.029	0.I3	0.I5	0.23	0.I8
26	0.I8	0.22	0.I0	0.22	0.44	нб	0.I7	0.029	0.I3	0.I5	0.24	0.I7
27	0.I8	0.23	0.096	нб	0.44	нб	0.I6	0.030	0.I3	0.I5	0.24	0.I6
28	0.I8	0.23	0.093	нб	0.5I	нб	0.I2	0.030	0.I3	0.I5	0.25	0.I6
29	0.I8		0.095	нб	0.44	нб	0.085	0.032	0.I3	0.I6	0.26	0.I6
30	0.I8		0.I0	0.2I	0.58	нб	0.075	0.033	0.I2	0.I6	0.26	0.I6
3I	0.I8		0.II		0.63		0.075	0.035		0.I8		0.I5
Декада												
I	0.29	0.I9	0.23	0.20	0.2I	0.I9	0.I2	0.077	0.044	0.I0	0.2I	0.27
2	0.24	0.I9	0.I9	0.I3	0.80	нб	0.I3	0.033	0.060	0.I2	0.I5	0.24
3	0.I8	0.2I	0.II	0.II	0.60	нб	0.I3	0.030	0.I2	0.I5	0.23	0.I8
Средн.	0.24	0.20	0.I8	0.I5	0.53	0.062	0.I3	0.046	0.083	0.I3	0.20	0.23
Наиб.	0.30	0.23	0.24	0.24	I0.3	0.5I	0.I7	0.082	0.I3	0.I8	0.26	0.28
Наим.	0.I8	0.I8	0.093	нб	0.I3	нб	нб	0.025	0.035	0.094	0.I3	0.I5

Период	Средний расход	Наибольший: расход	дата: первая	дата: последняя	число случаев	Наименьший: расход	дата: первая	дата: последняя	число случаев
За год	0.I8	I0.3	I9.05		I	нб	27.04	0I.07	30
I930–83 с перерывами	2.82	70.9	I4.04.69		I	нб(50%)	I8.0I	I8.I2.75	I32

Таблица 1.3 Расход воды, куб. м/с — 37. р.Бадам – с.Обручевка — *Форма Б* — Т.5 — Вып.3 — 1983

Число	Месяц 1	2	3	4	5	6	7	8	9	10	11	12
	W = 0.079 куб.км			M = 0.57 л/с кв.км				H = I8 мм			P = 4370 кв.км	
I	3.77	4.27	4.27	3.60	I.34	I.26	I.26	0.65	I.I8	I.66	2.20	3.24
2	3.77	4.27	4.27	3.60	I.34	I.26	I.26	0.60	I.I8	I.66	2.20	3.24
3	3.96	4.27	4.39	3.60	I.42	I.I8	I.34	0.60	I.I8	I.58	2.30	3.24
4	I4.I Д	4.27	4.27	3.60	I.42	I.I8	I.34	0.55	I.I8	I.58	2.30	3.24
5	4.75	4.27	4.27	3.43	I.42	I.I8	I.34	0.55	I.I8	I.58	2.6I	3.24
6	4.5I	4.27	4.I5	3.43	I.42	I.I8	I.34	0.55	I.I8	I.58	2.6I	3.24
7	4.5I	4.I5	4.27	3.43	I.42	I.I8	I.I8	0.55	I.02	I.58	2.74	3.24
8	4.5I	4.I5	4.27	3.43	I.42	I.26	I.I8	0.65	I.02	I.58	2.86	3.24
9	4.5I	4.I5	4.39	3.43	I.42	I.26	I.I0	0.65	I.I8	I.58	3.6I	3.36
I0	4.5I	4.I5	4.5I	I.66	I.42	I.26	I.I0	0.65	I.I8	I.58	3.6I	3.36
II	4.27	4.I5	4.5I	2.94	I.42	I.26	I.I0	0.65	I.34	I.58	3.6I	3.36
I2	4.27	4.04	4.39	2.94	I.74	I.I8	I.I0	0.65	I.34	I.58	3.6I	3.36
I3	4.04	4.04	4.39	2.86	I.74	I.I8	I.I0	0.75	I.34	I.66	3.36	3.36
I4	4.04	4.04	4.39	2.86	I.90	I.I8	I.I0	0.75	I.34	I.66	3.36	3.36
I5	4.04	3.93	4.39	2.86	I.90	I.I8	I.I0	0.75	I.34	I.66	3.36	3.36
I6	4.04	3.82	4.27	2.70	I.90	I.I8	I.I0	0.75	I.34	I.66	3.II	3.36
I7	4.04	3.82	4.I5	2.70	I.82	I.I8	I.I0	0.75	I.42	I.66	3.II	3.36
I8	4.04	3.82	4.I5	2.70	I.82	I.I8	I.02	0.87	I.42	I.66	3.24	3.36
I9	4.04	3.82	4.I5	2.70	I.82	I.I8	0.94	0.87	I.42	I.66	3.36	3.36
20	4.04	3.82	4.I5	2.54	I.98	I.I8	0.75	0.87	I.58	I.66	3.36	3.36
2I	4.04	3.82	4.I5	2.54	2.06	I.I8	0.75	0.87	I.58	I.66	3.36	3.II
22	7.58	3.82	4.I5	2.22	2.06	I.I8	0.75	0.87	I.58	I.66	3.36	3.II
23	7.86	4.04	4.I5	2.22	2.06	I.26	0.75	0.87	I.58	I.66	3.48	3.II
24	4.75	4.04	4.I5	2.22	2.06	I.26	0.75	0.87	I.58	I.66	3.48	3.II
25	4.75	4.27	4.I5	2.22	I.74	I.26	0.65	0.87	I.58	2.20 Д	3.48	3.II
26	4.5I	4.27	4.I5	2.22	I.74	I.26	0.65	0.87	I.66	2.20	3.24	3.II
27	4.5I	4.27	4.I5	2.22	I.74	I.26	0.65	0.87	I.66	2.20	3.24	3.II
28	4.27	4.27	4.04	2.22	I.58	I.26	0.65	0.87	I.66	2.20	3.24	3.II
29	4.27		3.93	2.22	I.58	I.26	0.65	I.02	I.66	2.20	3.24	3.32
30	4.27		3.82	I.42	I.58	I.26	0.65	I.02	I.66	2.20	3.24	3.54
3I	4.27		3.60		I.42		0.65	I.I8		2.20		3.76
Декада												
I	5.29	4.22	4.3I	3.32	I.40	I.22	I.24	0.60	I.I5	I.60	2.70	3.[illegible]
2	4.09	3.93	4.29	2.78	I.80	I.I9	I.04	0.77	I.39	I.64	3.35	3.[illegible]
3	5.0I	4.I0	4.04	2.I7	I.78	I.24	0.69	0.93	I.62	2.00	3.34	3.[illegible]
Средн.	4.80	4.08	4.2I	2.76	I.67	I.22	0.98	0.77	I.39	I.76	3.I3	3.28
Наиб.	I5.I	4.27	4.5I	3.60	2.06	I.26	I.34	I.I8	I.66	2.20	3.6I	3.76
Наим.	3.77	3.82	3.60	I.42	I.34	I.I0	0.65	0.55	I.02	I.58	2.20	3.II

Период	Средний расход	Наибольший: расход	дата: первая	дата: последняя	число случаев	Наименьший: расход	дата: первая	дата: последняя	число случаев
За год	2.50	I5.I	04.0I		I	0.55	04.08	07.08	4
I924–83	5.7I	(455)	2I.04.58		I	0.080	08.07	23.08.67	47

Таблица 1.3 Расход воды, куб. м/с — 38. р.Эрмекодам – клх им.Карла Маркса — *Форма Б* Т. 5 Вып. 3 1983

Число	Месяц 1	2	3	4	5	6	7	8	9	10	11	12
	W = 0.0I3 куб.км				M = 24.0 л/с кв.км			H = 757 мм			F = I7.5 кв.км	
I	0.25	0.38	0.35	0.43	0.45	0.65	0.46	0.46	0.44	0.44	0.40	0.50
2	0.25	0.37	0.35	0.43	0.44	0.63	0.46	0.46	0.45	0.44	0.40	0.49
3	0.25	0.37	0.35	0.43	0.44	0.59	0.46	0.45	0.45	0.44	0.4I	0.48
4	0.26	0.37	0.35	0.43	0.43	0.56	0.46	0.45	0.45	0.44	0.42	0.46
5	0.26	0.36	0.36	0.43	0.42	0.52	0.46	0.45	0.45	0.44	0.42	0.45
6	0.26	0.36	0.36	0.44	0.42	0.49	0.46	0.44	0.45	0.44	0.43	0.44
7	0.26	0.36	0.36	0.44	0.4I	0.45	0.46	0.44	0.45	0.43	0.44	0.42
8	0.27	0.36	0.36	0.45	0.4I	0.42	0.46	0.44	0.45	0.42	0.44	0.4I
9	0.27	0.36	0.37	0.45	0.40	0.40	0.46	0.43	0.45	0.40	0.45	0.4I
I0	0.27	0.36	0.37	0.46	0.40	0.39	0.46	0.43	0.45	0.39	0.46	0.4I
II	0.27	0.36	0.38	0.47	0.4I	0.40	0.46	0.43	0.45	0.37	0.47	0.4I
I2	0.27	0.36	0.38	0.48	0.42	0.4I	0.46	0.43	0.45	0.36	0.48	0.42
I3	0.27	0.36	0.39	0.48	0.43	0.42	0.46	0.43	0.45	0.36	0.49	0.42
I4	0.27	0.36	0.39	0.49	0.45	0.43	0.45	0.43	0.45	0.36	0.50	0.42
I5	0.28	0.36	0.40	0.50	0.47	0.43	0.45	0.43	0.45	0.36	0.5I	0.42
I6	0.28	0.36	0.40	0.50	0.50	0.44	0.45	0.43	0.45	0.36	0.53	0.42
I7	0.28	0.37	0.40	0.50	0.52	0.45	0.45	0.43	0.45	0.36	0.56	0.4I
I8	0.29	0.37	0.4I	0.50	0.53	0.45	0.45	0.44	0.44	0.36	0.54	0.4I
I9	0.29	0.37	0.42	0.50	0.52	0.46	0.45	0.44	0.44	0.36	0.52	0.4I
20	0.30	0.37	0.43	0.50	0.49	0.46	0.45	0.44	0.44	0.36	0.50	0.4I
2I	0.3I	0.37	0.43	0.50	0.45	0.45	0.45	0.44	0.44	0.36	0.47	0.42
22	0.3I	0.36	0.43	0.50	0.4I	0.45	0.45	0.44	0.44	0.36	0.46	0.42
23	0.32	0.36	0.44	0.49	0.38	0.44	0.45	0.44	0.44	0.36	0.46	0.42
24	0.33	0.35	0.44	0.49	0.36	0.44	0.45	0.43	0.44	0.36	0.46	0.43
25	0.34	0.35	0.43	0.49	0.36	0.43	0.46	0.43	0.44	0.36	0.46	0.43
26	0.35	0.35	0.43	0.48	0.40	0.43	0.46	0.43	0.44	0.36	0.47	0.44
27	0.36	0.35	0.43	0.47	0.45	0.43	0.46	0.43	0.44	0.37	0.48	0.45
28	0.37	0.35	0.43	0.47	0.55	0.43	0.46	0.43	0.44	0.37	0.49	0.47
29	0.38		0.43	0.46	0.65	0.43	0.46	0.43	0.44	0.38	0.50	0.49
30	0.38		0.43	0.45	0.67	0.45	0.46	0.43	0.44	0.38	0.50	0.50
3I	0.38		0.43		0.66		0.46	0.44		0.39		0.50
Декада												
I	0.26	0.36	0.36	0.44	0.42	0.5I	0.46	0.44	0.45	0.43	0.43	0.45
2	0.28	0.36	0.40	0.49	0.47	0.44	0.45	0.43	0.45	0.36	0.5I	0.42
3	0.35	0.36	0.43	0.48	0.49	0.44	0.45	0.43	0.44	0.37	0.48	0.45
Средн.	0.30	0.36	0.40	0.47	0.46	0.46	0.46	0.44	0.45	0.39	0.47	0.44
Наиб.	0.38	0.38	0.44	0.50	0.67	0.65	0.46	0.46	0.45	0.44	0.56	0.50
Наим.	0.25	0.35	0.35	0.43	0.36	0.39	0.45	0.43	0.44	0.36	0.40	0.4I

Период	Средний расход	Наибольший: расход	дата: первая	дата: последняя	число случаев	Наименьший: расход	дата: первая	дата: последняя	число случаев
За год	0.42	0.67	30.05		I	0.25	0I.0I	03.0I	3
I947–83	0.22	(I2.3)	02.05.58		I	0.008	23.I0	29.I0.5I	7

Таблица 1.3 Расход воды, куб. м/с — 39. р.Акмозейсай(Акмечеть) – с.Скрещево — *Форма Б* Т. 5 Вып. 3 1983

Число	Месяц 1	2	3	4	5	6	7	8	9	10	11	12
	W = 0.0I0 куб.км				M = 4.20 л/с кв.км			H = I32 мм			F = 76.I кв.км	
I	0.20	0.I9	0.I7	0.I5	0.68	0.8I	0.I9	0.I4	0.I4	0.I2	0.I4	0.I4
2	0.20	0.I9	0.I7	0.I5	0.68	0.8I	0.I7	0.I4	0.I4	0.I2	0.I4	0.I4
3	0.20	0.I9	0.I7	0.I5	0.68	0.8I	0.I7	0.I4	0.I4	0.I2	0.I4	0.I4
4	0.20	0.I9	0.I7	0.I5	0.68	0.8I	0.I7	0.I4	0.I4	0.I2	0.I4	0.I4
5	0.20	0.I9	0.I7	0.I5	0.68	0.8I	0.I7	0.I6	0.I4	0.I2	0.I4	0.I4
6	0.20	0.I9	0.I7	0.42	0.68	0.8I	0.I7	0.I6	0.I4	0.I2	0.I4	0.I4
7	0.20	0.I9	0.I7	0.42	0.68	0.8I	0.I7	0.I6	0.I4	0.I2	0.I4	0.I4
8	0.20	0.I9	0.I7	0.42	0.68	0.8I	0.I7	0.I6	0.I4	0.I2	0.I4	0.I4
9	0.20	0.I9	0.I7	0.42	I.96	0.55	0.I6	0.I6	0.I4	0.I2	0.I4	0.I4
I0	0.20	0.I9	0.I7	0.42	I.96	0.55	0.I6	0.I6	0.I4	0.I2	0.I4	0.I4
II	0.20	0.I9	0.I6	0.5I	I.74	0.55	0.I6	0.I6	0.I4	0.I2	0.I4	0.I4
I2	0.20	0.I9	0.I6	0.5I	I.74	0.55	0.I6	0.I6	0.I4	0.I2	0.I4	0.I4
I3	0.I9	0.I9	0.I6	0.5I	I.74	0.55	0.I6	0.I6	0.I4	0.I2	0.I4	0.I4
I4	0.I9	0.I9	0.I6	0.5I	I.74	0.46	0.I6	0.I6	0.I4	0.I2	0.I4	0.I4
I5	0.I9	0.I9	0.I6	0.5I	I.74	0.42	0.I6	0.I6	0.I4	0.I2	0.I4	0.I4
I6	0.I9	0.I9	0.I6	0.5I	I.74	0.42	0.I6	0.I6	0.I4	0.I2	0.I4	0.I4
I7	0.I9	0.I9	0.I6	0.6I	I.74	0.42	0.I6	0.I6	0.I4	0.I2	0.I4	0.I4
I8	0.I9	0.I9	0.I6	0.6I	I.74	0.42	0.I6	0.I6	0.I4	0.I2	0.I4	0.I4
I9	0.I9	0.I9	0.I6	0.6I	I.96	0.46	0.I6	0.I6	0.I4	0.I2	0.I4	0.I4
20	0.I9	0.I9	0.I6	0.6I	I.53	0.46	0.I6	0.I6	0.I4	0.I2	0.I4	0.I4
2I	0.I9	0.I9	0.I5	0.6I	I.53	0.46	0.I6	0.I6	0.I4	0.I2	0.I4	0.I4
22	0.I9	0.I9	0.I5	0.6I	I.53	0.42	0.I6	0.I6	0.I4	0.I2	0.I4	0.I4
23	0.I9	0.I9	0.I5	0.6I	I.53	0.42	0.I5	0.I6	0.I4	0.I2	0.I4	0.I4
24	0.I9	0.I9	0.I5	0.6I	I.53	0.42	0.I5	0.I6	0.I4	0.I2	0.I4	0.I4
25	0.I9	0.I7	0.I5	0.6I	I.53	0.42	0.I5	0.I6	0.I4	0.I2	0.I4	0.I4
26	0.I9	0.I7	0.I5	0.6I	I.53	0.42	0.I5	0.I6	0.I4	0.I2	0.I4	0.I4
27	0.I9	0.I7	0.I5	0.6I	I.53	0.42	0.I5	0.I6	0.I4	0.I2	0.I4	0.I4
28	0.I9	0.I7	0.I5	0.6I	I.53	0.42	0.I5	0.I6	0.I4	0.I2	0.I4	0.I4
29	0.I9		0.I5	0.68	0.8I	0.I9	0.I4	0.I4	0.I4	0.I2	0.I4	0.I4
30	0.I9		0.I5	0.68	0.8I	0.I9	0.I4	0.I4	0.I4	0.I2	0.I4	0.I4
3I	0.I9		0.I5		0.8I		0.I4	0.I4		0.I2		0.I4
Декада												
I	0.20	0.I9	0.I7	0.28	0.94	0.76	0.I7	0.I5	0.I4	0.I2	0.I4	0.I4
2	0.I9	0.I9	0.I6	0.59	I.74	0.47	0.I6	0.I6	0.I4	0.I2	0.I4	0.I4
3	0.I9	0.I8	0.I5	0.70	I.33	0.39	0.I5	0.I5	0.I4	0.I2	0.I4	0.I4
Средн.	0.I9	0.I9	0.I6	0.53	I.33	0.54	0.I6	0.I6	0.I4	0.I2	0.I4	0.I4
Наиб.	0.20	0.I9	0.I7	0.68	I.96	0.8I	0.I9	0.I6	0.I4	0.I2	0.I4	0.I4
Наим.	0.I9	0.I7	0.I5	0.I5	0.68	0.I9	0.I4	0.I4	0.I4	0.I2	0.I4	0.I4

Период	Средний расход	Наибольший: расход	дата: первая	дата: последняя	число случаев	Наименьший: расход	дата: первая	дата: последняя	число случаев
За год	0.32	I.96	09.05	I9.05	3	0.I2	0I.I0	3I.I0	3I
I956–83 с перерывами	0.46	5.53	I5.04.69		I	0.070	2I.08	20.II.80	59

Таблица 1.3 Расход воды, куб. м/с

40. р.Бургулюк – с.Окрепнево

Форма Б Т. 5 Вып. 3 1983

Число	Месяц 1	2	3	4	5	6	7	8	9	10	11	12
	W = 0.009 куб.км			M = 8.57 л/с кв.км				H = 270 мм			F = 31.5 кв.км	
I	0.I8	0.I8	0.II	0.I6	0.65	I.II	0.I5	нб	нб	0.I3	0.I3	0.I3
2	0.I8	0.I8	0.II	0.I6	0.65	I.II	0.I5	нб	нб	0.I3	0.I3	0.I3
3	0.I8	0.I8	0.II	0.I6	0.65	I.II	0.I4	нб	нб	0.I3	0.I3	0.I3
4	0.I8	0.I8	0.II	0.I6	0.65	I.II	0.I4	нб	нб	0.I3	0.I3	0.I3
5	0.I8	0.I8	0.II	0.I6	0.65	0.88	0.I3	нб	нб	0.I3	0.I3	0.I3
6	0.I8	0.I8	0.II	0.I6	0.65	0.88	0.I3	нб	нб	0.I3	0.I3	0.I3
7	0.I8	0.I8	0.II	0.I6	0.88	0.88	0.I3	нб	нб	0.I3	0.I3	0.I3
8	0.I8	0.I8	0.II	0.I6	0.88	0.88	0.I3	нб	нб	0.I3	0.I3	0.I3
9	0.I8	0.I8	0.II	0.36	I.88	0.30	0.II	нб	нб	0.I3	0.I3	0.I3
I0	0.I8	0.I8	0.II	0.36	I.88	0.30	0.II	нб	нб	0.I3	0.I3	0.I3
II	0.I8	0.I5	0.I4	0.I8	I.62	0.30	0.II	нб	нб	0.I3	0.I3	0.I3
I2	0.I8	0.I5	0.I8	0.I8	I.62	0.30	0.II	нб	нб	0.I3	0.I3	0.I3
I3	0.I8	0.I5	0.I8	0.23	I.62	0.30	0.II	нб	нб	0.I3	0.I3	0.I3
I4	0.I8	0.I5	0.I8	0.23	I.62	0.30	0.II	нб	нб	0.I3	0.I3	0.I3
I5	0.I8	0.I5	0.I8	0.23	I.62	0.45	0.II	нб	нб	0.I3	0.I3	0.I3
I6	0.I8	0.I5	0.I8	0.23	I.62	0.45	0.II	нб	нб	0.I3	0.I3	0.I3
I7	0.I8	0.I5	0.I8	0.36	I.62	0.45	0.II	нб	нб	0.I3	0.I3	0.I3
I8	0.I8	0.I5	0.I8	0.36	I.62	0.45	0.II	нб	нб	0.I3	0.I3	0.I3
I9	0.I8	0.I5	0.I8	0.36	I.75	0.88	0.II	нб	нб	0.I3	0.I3	0.I3
20	0.I8	0.I5	0.I8	0.36	I.75	0.88	0.II	нб	нб	0.I3	0.I3	0.I3
2I	0.I8	0.I5	0.I8	0.36	I.75	0.88	0.II	нб	нб	0.I3	0.I3	0.I3
22	0.I8	0.I5	0.I8	0.36	I.75	0.54	0.II	нб	нб	0.I3	0.I3	0.I3
23	0.I8	0.I5	0.I8	0.36	I.75	0.I8	0.09	нб	нб	0.I3	0.I3	0.I3
24	0.I8	0.I5	0.I8	0.36	I.75	0.I8	0.09	нб	нб	0.I3	0.I3	0.I3
25	0.I8	0.II	0.I8	0.36	I.75	0.I8	0.09	нб	нб	0.I3	0.I3	0.I3
26	0.I8	0.II	0.I8	0.36	I.75	0.I8	0.09	нб	нб	0.I3	0.I3	0.I3
27	0.I8	0.II	0.I8	0.36	I.75	0.I8	0.09	нб	нб	0.I3	0.I3	0.I3
28	0.I8	0.II	0.I8	0.36	I.75	0.I8	0.09	нб	нб	0.I3	0.I3	0.I3
29	0.I8		0.I8	0.65	I.II	0.I5	0.06	нб	нб	0.I3	0.I3	0.I3
30	0.I8		0.I8	0.65	I.II	0.I5	0.06	нб	нб	0.I3	0.I3	0.I3
3I	0.I8		0.I8		I.II		0.06	нб		0.I3		0.I3
Декада												
I	0.I8	0.I8	0.II	0.20	0.94	0.86	0.I3	нб	нб	0.I3	0.I3	0.I3
2	0.I8	0.I5	0.I8	0.27	I.65	0.48	0.II	нб	нб	0.I3	0.I3	0.I3
3	0.I8	0.I3	0.I8	0.42	I.58	0.28	0.09	нб	нб	0.I3	0.I3	0.I3
Средн.	0.I8	0.I6	0.I6	0.30	I.39	0.54	0.II	нб	нб	0.I3	0.I3	0.I3
Наиб.	0.I8	0.I8	0.I8	0.65	I.88	I.II	0.I5	нб	нб	0.I3	0.I3	0.I3
Наим.	0.I8	0.II	0.II	0.I6	0.65	0.I5	0.06	нб	нб	0.I3	0.I3	0.I3

Период	Средний расход	Наибольший: расход	дата: первая	дата: последняя	число случаев	Наименьший: расход	дата: первая	дата: последняя	число случаев
За год	0.27	I.88	09.I0	I0.I0	2	нб	0I.08	30.II	6I
I938–83 с перерывами	0.50	(4.88)	2I.04.58		I	(22%)	II.07.77	I0.II.77	I23

Таблица 1.3 Расход воды, куб. м/с

4I. р.Сайрам – Лесничество

Форма Б Т. 5 Вып. 3 1983

Число	Месяц 1	2	3	4	5	6	7	8	9	10	11	12
	W = 0.09I куб.км			M = 28.I л/с кв.км				H = 886 мм			F = I02 кв.км	
I	I.I0	I.I0	I.I5	0.7I	I.63	2.75	8.45	5.82	6.50	2.I8	0.95	I.30
2	I.I4	I.I0	I.I0	0.7I	I.83	3.05	8.38	5.90	6.05	I.55	I.00	I.35
3	I.I8	I.I0	I.05	0.70	2.45	3.35	8.30	6.00	5.40	I.28	I.08	I.37
4	I.20	I.I0	I.00	0.70	3.00	3.65	8.I2	6.08	4.80	I.08	I.I7	I.38
5	I.25	I.I0	0.95	0.70	3.25	3.90	7.95	6.I8	4.05	0.98	I.23	I.39
6	I.28	I.I0	0.90	0.70	3.45	4.I7	7.80	6.28	3.50	0.85	I.30	I.40
7	I.33	I.I0	0.87	0.70	3.65	4.40	7.60	6.38	3.25	0.80	I.35	I.42
8	I.37	I.I0	0.80	0.70	3.83	4.70	7.45	6.48	3.I0	0.75	I.39	I.45
9	I.39	I.I0	0.77	0.70	4.00	4.95	7.30	6.52	3.02	0.72	I.42	I.49
I0	I.40	I.I0	0.7I	0.70	4.I0	5.25	7.I7	6.58	2.93	0.70	I.45	I.50
II	I.40	I.I0	0.70	0.7I	4.20	5.48	7.08	6.6I	2.85	0.68	I.48	I.52
I2	I.39	I.I0	0.70	0.7I	4.30	5.65	6.92	6.64	2.75	0.66	I.49	I.52
I3	I.37	I.I0	0.67	0.76	4.40	5.90	6.85	6.67	2.68	0.64	I.50	I.56
I4	I.3I	I.I0	0.60	0.82	4.50	6.I0	6.80	6.69	2.60	0.64	I.50	I.60
I5	I.30	I.I0	0.58	0.88	4.5I	6.35	6.80	6.77	2.58	0.62	I.50	I.60
I6	I.28	I.I0	0.65	0.95	4.50	6.49	6.80	6.85	2.56	0.6I	I.50	I.62
I7	I.27	I.I0	0.70	I.02	4.49	6.59	6.80	7.00	2.56	0.6I	I.43	I.65
I8	I.24	I.I3	0.82	I.08	4.40	6.65	6.80	7.30	2.56	0.6I	I.38	I.60
I9	I.23	I.I5	0.95	I.I5	4.30	6.72	6.79	7.75	2.57	0.6I	I.3I	I.58
20	I.2I	I.I8	I.05	I.25	4.20	6.78	6.72	8.25	2.59	0.6I	I.28	I.50
2I	I.2I	I.I9	I.20	I.35	4.I0	6.83	6.69	8.68	2.60	0.63	I.22	I.43
22	I.2I	I.20	I.35	I.38	4.00	6.88	6.65	8.70	2.63	0.65	I.22	I.33
23	I.20	I.24	I.48	I.40	3.75	6.95	6.57	8.65	2.68	0.68	I.23	I.28
24	I.I9	I.25	I.45	I.40	3.40	7.03	6.45	8.50	2.72	0.69	I.24	I.I8
25	I.I5	I.25	I.37	I.40	3.00	7.I0	6.35	8.33	2.80	0.70	I.25	I.I0
26	I.I3	I.22	I.2I	I.40	2.70	7.28	6.20	8.I5	2.90	0.7I	I.26	I.05
27	I.I2	I.2I	I.08	I.40	2.30	7.50	6.05	7.90	2.90	0.73	I.27	I.0I
28	I.II	I.20	0.90	I.40	2.20	8.00	5.95	7.70	2.90	0.75	I.28	I.05
29	I.I0		0.77	I.40	2.25	8.39	5.82	7.45	2.83	0.78	I.29	I.I5
30	I.I0		0.73	I.49	2.38	8.49	5.80	7.20	2.60	0.80	I.30	I.25
3I	I.I0		0.7I		2.50		5.80	6.85		0.85		I.30
Декада												
I	I.26	I.I0	0.93	0.70	3.I2	4.02	7.85	6.22	4.26	I.09	I.23	I.40
2	I.30	I.I2	0.74	0.93	4.38	6.27	6.84	7.05	2.63	0.63	I.44	I.58
3	I.I5	I.22	I.II	I.40	2.96	7.44	6.2I	8.0I	2.76	0.72	I.26	I.I9
Средн.	I.23	I.I4	0.93	I.0I	3.47	5.9I	6.94	7.I2	3.22	0.8I	I.3I	I.39
Наиб.	I.40	I.25	I.48	I.49	4.5I	8.49	8.45	8.70	6.50	2.I8	I.50	I.65
Наим.	I.I0	I.I0	0.58	0.70	I.63	2.75	5.80	5.82	2.56	0.6I	0.95	I.0I

Период	Средний расход	Наибольший: расход	дата: первая	дата: последняя	число случаев	Наименьший: расход	дата: первая	дата: последняя	число случаев
За год	2.87	8.70	22.08		I	0.58	I5.03		I

Таблица 1.3 Расход воды, куб. м/с

42. р.Сайрам – с.Блинково

Форма Б Т. 5 Вып. 3 1983

Число	Месяц 1	2	3	4	5	6	7	8	9	10	11	12
	W = 0.25 куб.км			M = I6.8 л/с кв.км				H = 530 мм			F = 468 кв.км	
I	4.23	3.95	3.50	2.70	4.76	I2.4	24.6	I8.0	9.I6	4.I4	3.24	3.33
2	4.I9	3.95	3.50	2.70	5.I2	I2.4	22.6	I8.0	8.65	4.I4	3.24	3.38
3	4.I5	3.95	3.50	3.I3	5.I2	II.0	20.2	I6.6	8.I4	4.I4	3.24	3.43
4	4.II	3.95	3.I3	3.I3	5.92	II.7	I8.7	I6.6	7.64	4.I4	3.24	3.48
5	4.07	3.95	3.I3	3.95	7.2I	I3.0	I7.3	I6.6	8.I4	4.I4	3.24	3.54
6	4.03	3.50	3.I3	3.50	I0.4	I3.7	I6.6	I6.6	7.64	4.I4	3.24	3.59
7	3.99	3.50	3.50	3.I3	I0.4	I3.0	I5.6	I5.8	7.I4	3.69	3.24	3.64
8	3.95	3.50	3.50	3.50	20.2	I3.7	I5.8	I5.I	7.I4	3.69	3.24	3.60
9	3.95	3.50	3.50	3.50	I5.I	I5.8	I6.6	I5.I	7.I4	3.69	3.24	3.55
I0	3.95	3.50	3.I3	3.50	I2.4	I3.7	I6.6	I4.4	7.I4	3.69	3.24	3.5I
II	3.95	3.50	3.50	3.50	I2.4	I3.7	I7.3	I3.7	7.I4	3.69	3.24	3.46
I2	3.95	3.50	3.50	3.I3	II.0	I3.7	I8.0	I3.7	6.I4	3.24	3.24	3.42
I3	3.95	3.50	3.I3	3.50	I0.4	I5.I	I8.7	I3.7	6.I4	3.24	3.24	3.38
I4	3.95	3.50	3.I3	3.50	II.0	I6.6	I9.5	I3.7	6.I4	3.24	3.24	3.33
I5	3.95	3.50	3.50	3.82	I3.7	I9.5	I8.7	I3.0	6.I4	3.69	3.24	3.37
I6	3.95	3.50	3.50	4.I5	I8.7	2I.0	20.2	I3.7	6.I4	3.69	3.24	3.4I
I7	3.95	3.50	3.I3	4.47	I8.7	2I.0	I9.5	I3.7	6.I4	3.69	3.24	3.45
I8	3.95	3.50	3.50	4.80	I7.3	I8.7	20.2	I3.7	5.I4	3.69	3.24	3.49
I9	3.95	3.50	3.I3	5.I2 Д	I5.8	I9.5	2I.0	I3.7	5.I4	3.69	3.24	3.54
20	3.95	3.50	3.I3	5.I2	I3.7	I8.0	I8.7	I3.7	5.I4	3.24	3.24	3.58
2I	3.95	3.50	3.I3	4.76	I2.4	I9.5	I8.0	I3.7	5.I4	3.24	3.24	3.62
22	3.95	3.50	3.I3	4.40	I2.4	I9.5	I8.0	I3.0	5.I4	3.24	3.24	3.66
23	3.95	3.95	3.I3	4.40	II.0	2I.0	I9.5	I3.0	5.I4	3.24	2.92	3.70
24	3.95	3.50	3.I3	4.76	I2.4	2I.7	I8.7	I3.0	5.I4	3.24	2.97	3.74
25	3.95	3.50	3.I3	5.I2	I3.7	22.6	I8.0	I3.0	5.I4	3.24	3.02	3.78
26	3.95	3.50	3.I3	5.I2	I5.I	24.6	I8.0	I3.0	5.I4	3.24	3.07	3.82
27	3.95	3.50	3.I3	6.76	I5.I	24.6	I7.3	I2.4	5.I4	3.24	3.I2	3.86
28	3.95	3.50	3.I3	5.I2	I3.7	24.6	I6.6	I2.4	5.I4	3.24	3.I8	3.9I
29	3.95		2.86	5.I2	I3.7	24.6	I7.3	9.74 Д	4.64	3.24	3.23	3.95
30	3.95		2.70	5.I2	I5.I	24.6	I8.0	9.I6	4.64	3.24	3.28	3.99
3I	3.95		2.70		I4.4		I8.0	9.I6		3.24		3.90
Декада												
I	4.06	3.72	3.35	3.27	9.66	I3.0	I8.6	I6.3	7.79	3.96	3.24	3.50
2	3.95	3.50	3.32	4.II	I4.3	I7.7	I9.2	I3.6	5.94	3.5I	3.24	3.44
3	3.95	3.56	3.03	5.07	I3.5	22.7	I7.9	I2.0	5.04	3.24	3.I3	3.8I
Средн.	3.99	3.60	3.22	4.I5	I2.5	I7.8	I8.5	I3.9	6.26	3.56	3.20	3.59
Наиб.	4.23	3.95	3.50	7.66	27.4	26.4	26.4	I8.7	I0.9	4.64	3.69	3.99
Наим.	3.95	3.50	2.70	2.70	4.76	II.0	I5.8	8.65	4.64	3.24	2.92	3.33

Период	Средний расход	Наибольший: расход	дата: первая	дата: последняя	число случаев	Наименьший: расход	дата: первая	дата: последняя	число случаев
За год	7.86	27.4	08.05		I	2.70	30.03	02.04	4
I927-83	7.94	(204)	02.05.58		I	I.0I	I6.03	I7.03.45	2

Таблица 1.3 Расход воды, куб. м/с

43. р.Сарыайгыр – Зимовье

Форма Б Т. 5 Вып. 3 1983

Число	Месяц 1	2	3	4	5	6	7	8	9	10	11	12
	W = 0.050 куб.км			M = 23.7 л/с кв.км				H = 747 мм			F = 66,7 кв.км	
I	0.78	0.69	0.65	0.65	I.03	3.2I	4.99	2.4I	I.3I	0.76	0.76	0.64
2	0.78	0.69	0.65	0.65	I.03	2.76	4.82	2.3I	I.3I	0.80	0.80	0.64
3	0.78	0.69	0.65	0.65	I.03	2.76	4.64	2.3I	I.3I	0.85	0.80	0.64
4	0.83	0.69	0.65	0.65	I.33	3.I0	4.50	2.3I	I.3I	0,80	0.80	0.64
5	0.83	0.69	0.65	0.73	I.40	3.57	4.36	2.3I	I.3I	0.80	0.80	0.64
6	0.73	0.69	0.65	0.78	I.33	3.69	4.22	2.3I	I.23	0.85	0.76	0.64
7	0.73	0.69	0.69	0.73	I.82	3.69	4.22	2.3I	I.23	0.85	0.76	0.64
8	0.73	0.69	0.69	0.73	4.82	4.22	3.69	2.22	I.23	0.80	0.7I	0.64
9	0.73	0.69	0.69	0.69	3.44	4.22	3.69	2.I2	I.23	0.80	0.7I	0.64
I0	0.73	0.69	0.69	0.69	2.56	4.08	3.69	2.03	I.23	0.76	0.7I	0.64
II	0.73	0.69	0.69	0.69	2.46	4.22	4.08	I.95	I.23	0.76	0.7I	0.64
I2	0.73	0.69	0.65	0.73	2.36	4.22	4.22	I.95	I.I6	0.80	0.7I	0.64
I3	0.78	0.69	0.65	0.78	2.36	4.82	3.97 Д	I.95	I.I6	0.80	0.68	0.64
I4	0.73	0.69	0.65	0.78	2.36	4.99	3.97	I.95	I.03	0.80	0.68	0.64
I5	0.73	0.65	0.65	0.73	2.56	4.99	3.84	I.95	0.97	0.80	0.68	0.64
I6	0.73	0.65	0.65	0.73	3.69	5.73	3.72	I.86	0.90	0.80	0.68	0.64
I7	0.73	0.65	0.65	0.78	3.94	5.52	3.60	I.86	0.97	0.80	0.7I	0.64
I8	0.73	0.65	0.65	0.83	3.69	4.82	3.84	I.6I	0.80	0.80	0.68	0.6I
I9	0.73	0.65	0.65	0.88	3.69	4.82	3.84	I.6I	0.80	0.80	0.68	0.6I
20	0.73	0.65	0.65	0.88	3.44	4.82	3.72	I.53	0.7I	0.76	0.68	0.6I
2I	0.73	0.65	0.65	0.88	3.2I	4.50	3.47	I.53	0.7I	0.76	0.68	0.6I
22	0.73	0.65	0.65	0.88	2.46	4.50	3.47	I.53	0.7I	0.76	0.68	0.6I
23	0.73	0.65	0.62	0.88	2.56	5.34	3.22	I.46	0.7I	0.76	0.68	0.6I
24	0.73	0.65	0.65	0.88	2.76	6.36	3.I0	I.53	0.68	0.76	0.68	0.6I
25	0.69	0.65	0.65	0.93	3.2I	6.36	2.98	I.6I	0.7I	0.76	0.68	0.6I
26	0.69	0.65	0.65	0.93	3.44	6.I5	2.86	I.53	0.7I	0.76	0.7I	0.6I
27	0.69	0.65	0.65	I.33	3.09	5.94	2.86	I.46	0.7I	0.76	0.68	0.6I
28	0.69	0.65	0.65	I.25	3.57	5.73	2.74	I.46	0.76	0.76	0.68	0.6I
29	0.69		0.65	I.33	3.2I	5.94	2.62	I.46	0.80	0.76	0.68	0.6I
30	0.69		0.65	I.I0	3.94	5.73	2.50	I.38	0.76	0.76	0.64	0.6I
3I	0.69		0.65		3.57		2.4I	I.3I		0.76		0.6I
Декада												
I	0.76	0.69	0.67	0.70	I.98	3.53	4.28	2.26	I.27	0.8I	0.76	0.64
2	0.74	0.67	0.65	0.78	3.06	4.70	3.88	I.82	0.97	0.79	0.69	0.63
3	0.70	0.65	0.65	I.04	3.24	5.66	2.93	I.48	0.73	0.76	0.68	0.6I
Средн.	0.73	0.67	0.66	0.84	2.77	4.69	3.67	I.84	0.99	0.79	0.7I	0.63
Наиб.	0.83	0.69	0.69	I.48	5.I7	6.36	5.I7	2.4I	I.3I	0.85	0.80	0.64
Наим.	0.69	0.65	0.62	0.65	I.03	2.56	2.4I	I.3I	0.68	0.7I	0.64	0.6I

Период	Средний расход	Наибольший: расход	дата: первая	дата: последняя	число случаев	Наименьший: расход	дата: первая	дата: последняя	число случаев
За год	I.58	6.36	24.06	29.06	3	0.6I	I8.I2	3I.I2	I4

Таблица 1.3 Расход воды, куб. м/с — 44. р.Каскасу – с.Каскасу — *Форма Б* Т. 5 Вып. 3 1983

Число	Месяц 1	2	3	4	5	6	7	8	9	10	11	12
	W = 0.030 куб.км				M = 5.43 л/с кв.км			H = 171 мм			F = 175 кв.км	
I	0.70	0.54	0.64	0.25	0.64	2.76	2.38	0.60	0.25	0.25	0.25	0.46
2	0.68	0.54	0.64	0.32	0.72	2.59	2.22	0.60	0.20	0.25	0.25	0.46
3	0.63	0.55	0.64	0.32	0.88	2.59	2.22	0.60	0.20	0.25	0.25	0.46
4	0.60	0.55	0.64	0.48	0.80	2.59	I.93	0.67	0.20	0.25	0.25	0.46
5	0.57	0.56	0.56	0.64	I.44	2.92	I.93	0.74	0.20	0.25	0.34	0.46
6	0.54	0.60	0.48	0.56	2.43	2.92	I.64	0.74	0.20	0.25	0.25	0.46
7	0.53	0.6I	0.64	0.48	3.95	2.92	I.52	0.74	0.20	0.25	0.25	0.46
8	0.52	0.64	0.64	0.48	6.44	3.26	I.40	0.74	0.20	0.25	0.25	0.46
9	0.52	0.64	0.64	0.48	3.26	3.26	I.40	0.53	0.22	0.25	0.25	0.46
I0	0.57	0.64	0.56	0.48	2.92	2.92	I.40	0.53	0.25	0.25	0.29	0.46
II	0.75	0.64	0.56	0.40	2.92	2.76	I.40	0.46	0.25	0.25	0.29	0.46
I2	0.92	0.64	0.56	0.48	2.43	2.59	I.40	0.46	0.25	0.25	0.29	0.46
I3	0.92	0.64	0.56	0.56	2.27	2.92	I.40	0.46	0.25	0.25	0.29	0.46
I4	0.89	0.64	0.64	0.48	2.59	2.92	I.40	0.40	0.25	0.25	0.29	0.46
I5	0.87	0.64	0.64	0.48	3.09	3.48	I.40	0.34	0.25	0.25	0.34	0.46
I6	0.84	0.64	0.64	0.56	5.40	3.7I	I.78	0.34	0.25	0.25	0.34	0.46
I7	0.80	0.64	0.56	0.64	5.07	3.95	I.40	0.34	0.25	0.25	0.34	0.46
I8	0.77	0.64	0.56	0.72	4.I9	3.03	I.29	0.34	0.25	0.25	0.34	0.74
I9	0.73	0.64	0.56	I.20	3.26	2.86	I.40	0.34	0.25	0.25	0.34	0.74
20	0.68	0.64	0.56	I.20	2.76	2.86	I.I8	0.29	0.25	0.25	0.34	0.74
2I	0.63	0.64	0.56	0.80	2.59	2.53	I.I2	0.25	0.25	0.29	0.34	0.74
22	0.58	0.64	0.56	0.72	2.59	2.86	I.06	0.34	0.25	0.29	0.34	0.74
23	0.55	0.64	0.56	0.64	2.59	2.70	I.0I	0.29	0.25	0.29	0.34	0.74
24	0.53	0.64	0.56	0.72	2.76	2.70	0.95	0.20	0.25	0.29	0.34	0.74
25	0.5I	0.64	0.56	0.64	2.76	2.86	0.89	0.20	0.25	0.29	0.34	0.74
26	0.5I	0.64	0.56	0.80	3.09	2.86	0.83	0.20	0.25	0.29	0.34	0.74
27	0.5I	0.64	0.56	I.32	3.26	2.86	0.77	0.20	0.25	0.29	0.46	0.74
28	0.5I	0.64	0.56	0.72	2.92	2.53	0.72	0.20	0.25	0.29	0.46	0.74
29	0.52		0.32	0.64	2.92	2.86	0.66	0.20	0.25	0.29	0.40	0.74
30	0.53		0.32	0.64	3.48	2.53	0.60	0.20	0.25	0.25	0.40	0.74
3I	0.54		0.25		2.92		0.60	0.20		0.25		0.74
Декада												
I	0.59	0.59	0.6I	0.45	2.35	2.87	I.80	0.65	0.2I	0.25	0.26	0.46
2	0.82	0.64	0.58	0.67	3.40	3.II	I.40	0.38	0.25	0.25	0.32	0.54
3	0.54	0.64	0.49	0.76	2.90	2.73	0.84	0.23	0.25	0.28	0.38	0.74
Средн.	0.64	0.62	0.56	0.63	2.88	2.90	I.33	0.4I	0.24	0.26	0.32	0.59
Наиб.	0.92	0.64	0.64	I.68	6.80	4.74	2.53	0.74	0.29	0.29	0.46	0.74
Наим.	0.5I	0.54	0.25	0.25	0.56	2.43	0.60	0.20	0.20	0.25	0.25	0.46

Период	Средний расход	Наибольший: расход	дата: первая	дата: последняя	число случаев	Наименьший: расход	дата: первая	дата: последняя	число случаев
За год	0.95	6.80	08.05		I	0.20	24.08	09.09	I6
I95I–83	I.84	(72.5)	02.05.58		I	нб	04.5I		

Таблица 1.3 Расход воды, куб. м/с — 45. р.Болдыбрек – у кордона Госзаповедника — *Форма Б* Т. 5 Вып.3 1983

Число	Месяц 1	2	3	4	5	6	7	8	9	10	11	12
	W = 0.060 куб.км				M = 22.0 л/с кв.км			H = 694 мм			F = 86.0 кв.км	
I	0.82	0.82	0.72	0.79	I.35	2.66	6.04	4.33	2.00	I.26	I.00	I.02
2	0.82	0.82	0.82	0.92	I.35	2.66	5.85	4.I4	I.89	I.26	I.00	I.02
3	0.82	0.82	0.82	I.02	I.35	2.66	5.47	4.I4	I.78	I.26	I.00	I.02
4	0.82	0.72	0.82	I.II	I.66	3.0I	4.90	3.76	I.78	I.26	I.00	I.02
5	0.82	0.72	0.82	I.II	I.82	3.20	4.52	3.76	I.78	I.I6	I.00	I.02
6	0.82	0.72	0.72	I.23	I.98	3.38	4.I4	3.76	I.78	I.I6	I.00	0.92
7	0.82	0.7I	0.72	I.II	I.98	3.0I	4.I4	3.76	I.78	I.I6	I.00	0.92
8	0.82	0.7I	0.7I	I.II	4.I4	3.0I	4.I4	3.76	I.78	I.I6	I.00	0.92
9	0.82	0.7I	0.7I	I.II	3.20	3.20	4.I4	3.38	I.68	I.I6	I.00	0.92
I0	0.82	0.7I	0.7I	I.II	2.84	3.0I	4.33	3.38	I.57	I.I6	0.95	0.92
II	0.82	0.7I	0.7I	I.II	2.66	3.0I	4.7I	3.20	I.57	I.I6	0.95	0.92
I2	0.82	0.7I	0.7I	I.II	2.49	3.20	4.7I	3.0I	I.57	I.I6	I.00	0.92
I3	0.82	0.82	0.7I	I.II	2.49	3.38	4.90	3.0I	I.57	I.I6	0.95	0.92
I4	0.82	0.82	0.7I	I.II	2.49	3.57	4.90	3.0I	I.57	I.08	0.95	0.92
I5	0.82	0.7I	0.7I	I.II	2.84	4.I4	4.90	2.83	I.57	I.08	I.00	0.92
I6	0.82	0.7I	0.7I	I.II	3.38	4.I4	4.90	3.0I	I.46	I.08	0.95	0.92
I7	0.72	0.7I	0.7I	I.II	3.0I	4.90	4.7I	3.0I	I.46	I.08	I.00	I.02
I8	0.72	0.7I	0.7I	I.35	3.0I	4.90	4.90	3.0I	I.46	I.08	0.95	I.00
I9	0.72	0.7I	0.7I	I.35	2.84	4.52	5.28	3.0I	I.46	I.08	I.00	0.99
20	0.72	0.7I	0.82	I.35	2.66	4.I4	4.90	3.0I	I.46	I.08	0.95	0.98
2I	0.72	0.7I	0.72	I.35	2.66	4.33	4.7I	3.0I	I.36	I.08	I.00	0.96
22	0.72	0.7I	0.72	I.23	2.66	4.52	4.7I	3.0I	I.36	I.08	0.95	0.94
23	0.72	0.72	0.82	I.23	2.66	4.90	4.52	3.0I	I.36	I.00	0.90	0.93
24	0.72	0.82	0.7I	I.35	2.83	5.28	4.7I	3.0I	I.36	I.00	0.90	0.92
25	0.72	0.82	0.7I	I.35	3.0I	5.66	4.7I	3.0I	I.36	I.00	0.90	0.90
26	0.72	0.82	0.7I	I.50	3.38	6.04	4.52	3.0I	I.36	I.00	0.90	0.88
27	0.72	0.72	0.7I	I.98	3.38	5.85	4.33	2.83	I.36	I.00	0.90	0.87
28	0.82	0.72	0.7I	I.50	2.83	6.04	4.33	2.66	I.26	I.00	0.90	0.85
29	0.82		0.72	I.50	2.66	5.85	4.I4	2.66	I.26	I.00	0.90	0.84
30	0.82		0.72	I.35	3.0I	6.04	4.I4	I.89	I.26	I.00	0.92	0.82
3I	0.82		0.79		2.66		4.I4	I.89		I.00		0.82
Декада												
I	0.82	0.75	0.76	I.06	2.I7	2.98	4.77	3.82	I.78	I.20	I.00	0.97
2	0.78	0.73	0.72	I.I8	2.79	3.99	4.88	3.0I	I.52	I.I0	0.97	0.95
3	0.76	0.76	0.73	I.43	2.89	5.45	4.45	2.73	I.33	I.0I	0.92	0.88
Средн.	0.78	0.74	0.74	I.23	2.62	4.I4	4.69	3.I7	I.54	I.I0	0.96	0.93
Наиб.	0.82	0.82	0.92	2.32	5.47	6.04	6.23	4.52	2.00	I.26	I.00	I.02
Наим.	0.72	0.7I	0.7I	0.79	I.35	2.66	3.95	I.89	I.26	I.00	0.90	0.82

Период	Средний расход	Наибольший: расход	дата: первая	дата: последняя	число случаев	Наименьший: расход	дата: первая	дата: последняя	число случаев
За год	I.89	6.23	0I.07		I	0.7I	07.02	28.03	33
I959–83	2.I5	26.7	I4.07.66		I	0.23	26.02.64		I

Таблица 1.3 Расход воды, куб. м/с — 46. р.Болдырек – с.Сахаровка — *Форма Б* Т.5 Вып.3 1983

Число	Месяц 1	2	3	4	5	6	7	8	9	10	11	12
	W = 2.54 куб.км			M = I3.3 л/с кв.км				H = 419 мм			F = I9I кв.км	
I	0.87	I.06	0.9I	I.09	I.49	4.70	9.28	4.70	2.82	I.27	I.27	I.09
2	0.88	I.05	0.90	I.09	I.49	4.3I	8.43	4.3I	2.82	I.27	I.49	I.09
3	0.90	I.05	0.88	I.27	I.49	4.3I	7.59	4.3I	2.82	I.27	I.49	I.09
4	0.92	I.05	0.87	I.49	I.77	4.3I	6.75	3.9I	2.82	I.27	I.27	I.09
5	0.93	I.04	0.86	I.49	2.I2	5.I0	5.9I	3.9I	2.I2	I.27	I.49	I.09
6	0.94	I.04	0.85	I.49	2.47	5.49	5.9I	4.3I	2.I2	I.27	2.I2	I.09
7	0.96	I.03	0.84	I.49	2.47	5.I0	5.9I	3.9I	2.I2	I.27	3.I7	I.09
8	0.98	I.03	0.82	2.I2	8.43	5.I0	5.9I	3.52	2.I2	I.27	I.49	I.77
9	0.99	I.02	0.8I	I.49	5.I0	5.49	5.49	3.52	2.I2	I.27	I.09	I.27
I0	I.00	I.02	0.80	I.49	4.3I	5.I0	5.49	3.9I	I.77	I.27	I.09	I.09
II	I.02	I.03	I.09	I.27	5.I0	5.I0	5.9I	3.52	I.77	I.27	I.09	0.93
I2	I.04	I.04	I.09	I.49	3.9I	5.I0	6.33	3.52	I.77	I.27	I.09	0.93
I3	I.05	I.05	0.93	I.77	4.3I	5.I0	6.75	3.I7	I.77	I.27	I.09	0.93
I4	I.05	I.06	I.09	I.49	4.3I	6.75	6.33	2.82	I.77	I.27	I.09	I.09
I5	I.05	I.07	0.93	I.49	5.I0	6.75	6.33	2.82	I.77	I.27	I.09	I.09
I6	I.05	I.08	0.93	I.49	7.I7	7.I7	6.33	2.82	I.77	I.27	I.09	I.09
I7	I.05	I.09	0.93	I.49	6.75	7.59	6.33	2.82	I.49	I.27	I.27	2.I2
I8	I.04	I.I0	0.93	I.77	6.33	6.33	6.75	2.82	I.77	I.27	I.09	I.49
I9	I.04	I.II	I.09	I.77	5.9I	5.9I	6.75	2.82	I.49	I.27	I.09	2.I2
20	I.04	I.I3	0.93	I.49	4.3I	5.9I	6.75	2.82	I.49	I.27	I.09	2.02
2I	I.04	I.II	0.93	I.27	4.70	5.49	5.9I	2.82	I.49	I.27	I.09	I.92
22	I.05	I.09	0.93	I.27	4.3I	6.75	5.9I	2.82	I.49	I.27	I.09	I.82
23	I.05	I.07	I.09	I.27	4.3I	8.43	5.9I	2.82	I.49	I.27	I.09	I.72
24	I.05	I.04	0.93	I.49	4.70	8.86	5.9I	2.82	I.49	I.27	I.09	I.6I
25	I.06	I.0I	0.93	I.27	5.I0	9.28	5.I0	2.82	I.49	I.27	I.09	I.5I
26	I.06	0.98	0.93	I.49	5.I0	9.70	5.I0	2.82	I.49	I.27	I.09	I.4I
27	I.06	0.95	0.93	2.I2	5.I0	8.86	5.I0	2.82	I.49	I.09	I.49	I.3I
28	I.07	0.92	0.93	I.49	4.70	8.43	5.I0	2.82	I.49	I.09	3.52	I.2I
29	I.07		0.93	I.49	3.9I	8.43	4.70	2.82	I.49	I.27	I.09	I.I0
30	I.07		I.09	I.49	5.9I	8.86	4.70	2.47	I.27	I.27	I.09	I.00
3I	I.06		I.09		5.I0		4.70	2.47		I.27		0.90
Декада												
I	0.94	I.04	0.85	I.45	3.II	4.90	6.67	4.03	2.36	I.27	I.60	I.I8
2	I.04	I.08	0.99	I.55	5.32	6.I7	6.46	3.00	I.69	I.27	I.II	I.38
3	I.06	I.02	0.97	I.46	4.8I	8.3I	5.29	2.76	I.47	I.24	I.37	I.4I
Средн.	I.0I	I.05	0.94	I.49	4.43	6.46	6.II	3.24	I.84	I.26	I.36	I.33
Наиб.	I.07	I.I3	I.09	2.47	9.28	9.70	9.28	5.I0	2.82	I.27	5.I0	2.I2
Наим.	0.87	0.92	0.80	0.93	I.49	4.3I	4.3I	2.47	I.27	I.09	I.09	0.90

Период	Средний расход	Наибольший: расход	дата: первая	дата: последняя	число случаев	Наименьший: расход	дата: первая	дата: последняя	число случаев
За год	2.54	9.70	26.06		I	0.80	I0.03		I
I933-83 с перерывами	2.90	(69.5)	I9.05.49		I	0.I4	07.03.36		I

Таблица 1.3 Расход воды, куб. м/с — 47. р.Сасыксай – с.Сасык — *Форма Б* Т. 5 Вып. 3 1983

Число	Месяц 1	2	3	4	5	6	7	8	9	10	11	12
	W = 0,003 куб.км			M = 0.76 л/с кв.км				H = 24 мм			F = I24 кв.км	
I	0.I5	0.I4	0.I4	0.I3	0.085	0.074	0.074	0.050	0.047	0.050	0.06I	0.086
2	0.I5	0.I4	0.I4	0.I3	0.074	0.09I	0.074	0.047	0.054	0.050	0.06I	0.077
3	0.I9	0.I4	0.I2	0.I3	0.074	0.097	0.074	0.047	0.054	0.054	0.068	0.077
4	0.I9	0.I4	0.I2	0.II	0.074	0.097	0.074	0.054	0.054	0.054	0.086	0.092
5	0.I7	0.I4	0.I2	0.II	0.074	0.097	0.097	0.054	0.054	0.054	0.I6	0.086
6	0.I7	0.I4	0.I2	0.II	0.085	0.097	0.085	0.054	0.054	0.054	0.077	0.086
7	0.I7	0.I4	0.I4	0.II	0.085	0.085	0.085	0.054	0.054	0.054	0.086	0.086
8	0.I7	0.I4	0.22	0.II	0.I4	0.085	0.085	0.054	0.054	0.054	0.077	0.082
9	0.I7	0.I4	0.I8	0.II	0.097	0.085	0.085	0.054	0.054	0.054	0.077	0.077
I0	0.I3	0.I4	0.I7	0.II	0.097	0.097	0.074	0.054	0.054	0.054	0.077	0.II
II	0.I3	0.I4	0.I9	0.097	0.I8	0.097	0.074	0.054	0.050	0.054	0.077	0.098
I2	0.I3	0.I4	0.I7	0.097	0.097	0.09I	0.074	0.054	0.050	0.054	0.077	0.086
I3	0.I3	0.I4	0.I5	0.097	0.097	0.085	0.074	0.054	0.054	0.058	0.077	0.086
I4	0.I5	0.I2	0.I5	0.097	0.097	0.074	0.074	0.054	0.054	0.058	0.077	0.086
I5	0.I5	0.I2	0.I7	0.097	0.I0	0.074	0.066	0.054	0.054	0.058	0.086	0.077
I6	0.I5	0.I2	0.I5	0.097	0.I0	0.066	0.066	0.054	0.054	0.058	0.092	0.086
I7	0.I5	0.I2	0.I5	0.097	0.09I	0.085	0.070	0.054	0.054	0.058	0.098	0.086
I8	0.I5	0.I2	0.I5	0.097	0.097	0.085	0.074	0.054	0.054	0.058	0.086	0.086
I9	0.I6	0.I2	0.I5	0.097	0.I6	0.085	0.074	0.054	0.054	0.06I	0.086	0.077
20	0.I6	0.I2	0.I5	0.097	0.I0	0.085	0.074	0.054	0.054	0.06I	0.086	0.077
2I	0.I6	0.I2	0.I5	0.097	0.097	0.085	0.074	0.050	0.050	0.06I	0.086	0.077
22	0.I6	0.I2	0.I5	0.097	0.097	0.074	0.074	0.050	0.054	0.06I	0.086	0.077
23	0.I6	0.I4	0.I5	0.09I	0.097	0.074	0.074	0.050	0.054	0.06I	0.086	0.077
24	0.I4	0.I4	0.I5	0.085	0.097	0.066	0.085	0.050	0.054	0.06I	0.086	0.077
25	0.I4	0.I4	0.I5	0.085	0.097	0.066	0.085	0.050	0.054	0.06I	0.086	0.078
26	0.I5	0.I4	0.I5	0.074	0.097	0.066	0.074	0.050	0.050	0.06I	0.086	0.079
27	0.I6	0.I2	0.I5	0.080	0.085	0.066	0.074	0.050	0.050	0.06I	0.086	0.080
28	0.I6	0.20	0.I5	0.074	0.085	0.066	0.070	0.050	0.054	0.06I	0.086	0.08I
29	0.I4		0.I5	0.074	0.085	0.066	0.066	0.050	0.050	0.06I	0.086	0.082
30	0.I4		0.I5	0.074	0.09I	0.074	0.066	0.047	0.050	0.06I	0.086	0.083
3I	0.I4		0.I5		0.097		0.054	0.047		0.06I		0.084
Декада												
I	0.I7	0.I4	0.I5	0.I2	0.088	0.090	0.08I	0.052	0.053	0.053	0.083	0.086
2	0.I5	0.I3	0.I6	0.097	0.II	0.083	0.072	0.054	0.053	0.058	0.084	0.084
3	0.I5	0.I4	0.I5	0.083	0.093	0.070	0.072	0.049	0.052	0.06I	0.086	0.080
Средн.	0.I5	0.I4	0.I5	0.099	0.098	0.08I	0.075	0.052	0.053	0.057	0.084	0.083
Наиб.	0.24	0.56	0.25	0.I3	0.28	0.097	0.097	0.054	0.054	0.06I	0.I6	0.I8
Наим.	0.I3	0.I2	0.I2	0.074	0.074	0.066	0.054	0.047	0.047	0.050	0.06I	0.077

Период	Средний расход	Наибольший: расход	дата: первая	дата: последняя	число случаев	Наименьший: расход	дата: первая	дата: последняя	число случаев
За год	0.094	0.56	28.02		I	0.047	0I.08	26.09	7
I962-83	0.I2	I0.6	I4.04.69		I	0.025	02.07.69		I

Таблица 1.3 Расход воды, куб. м/с — 49. р.Бугунь – Красный Мост — *Форма Б* Т. 5 Вып. 3 1983

Число	Месяц 1	2	3	4	5	6	7	8	9	10	11	12
	W = 0.043 куб.км			M = 0.67 л/с кв.км				H = 2I.I мм			F = 2040 кв.км	
I	I.42	I0.4	4.70	I.20	0.095	0.I2	0.0I0	0.020	0.000	нб	0.045	I.39
2	I.42	6.04	5.02	0.95	0.096	0.I2	0.0I8	0.020	0.000	нб	0.060	I.4I
3	3.22	5.68	4.70	0.60	0.099	0.II	0.020	0.020	0.000	нб	0.080	I.45
4	5.02	5.34	4.70	0.39	0.I0	0.I0	0.02I	0.020	0.000	нб	0.097	I.50
5	2.99	5.I8	4.39	0.38	0.II	0.I0	0.022	0.022	нб	нб	0.II	I.52
6	2.76	5.02	4.39	0.34	0.II	0.095	0.025	0.020	нб	нб	0.I8	I.53
7	2.35	4.70	4.55	0.30	0.I2	0.080	0.030	0.020	нб	нб	0.22	I.56
8	2.35	4.70	5.I8	0.24	0.I3	0.080	0.035	0.020	нб	нб	0.28	I.59
9	2.55	4.39	5.02	0.23	0.I3	0.078	0.040	0.020	нб	нб	0.32	I.59
I0	I.95	4.24	3.79	0.22	0.I4	0.075	0.040	0.020	нб	нб	0.38	I.60
II	I.95	4.08	4.55	0.23	0.I6	0.060	0.040	0.0I9	нб	нб	0.4I	I.60
I2	2.05	4.08	6.40	0.24	0.I6	0.060	0.038	0.0I9	нб	нб	0.45	I.60
I3	2.I5	3.93	6.04	0.26	0.I7	0.059	0.035	0.0I8	нб	нб	0.50	I.60
I4	I.85	3.93	5.68	0.28	0.I7	0.058	0.030	0.0I7	нб	нб	0.52	I.62
I5	I.95	3.79	5.34	0.27	0.I7	0.056	0.030	0.0I6	нб	нб	0.59	I.6I
I6	2.25	3.65	5.34	0.26	0.I7	0.050	0.030	0.0I5	нб	нб	0.60	I.64
I7	2.05	3.65	5.02	0.24	0.I6	0.048	0.030	0.0I4	нб	нб	0.66	I.68
I8	I.95	3.50	4.70	0.22	0.I5	0.043	0.030	0.0I3	нб	нб	0.69	I.70
I9	2.05	3.36	4.39	0.20	0.I4	0.042	0.030	0.0I2	нб	нб	0.74	I.75
20	2.I5	3.36	4.08	0.I8	0.I2	0.040	0.030	0.0I0	нб	нб	0.80	I.73
2I	2.35	3.22	3.65	0.I6	0.II	0.040	0.030	0.008	нб	нб	0.8I	I.70
22	2.99	3.22	3.II	0.I4	0.I0	0.040	0.030	0.006	нб	нб	0.89	I.65
23	3.22	3.36	2.88	0.I3	0.095	0.039	0.030	0.006	нб	нб	0.92	I.55
24	8.27	4.08	2.65	0.I2	0.095	0.035	0.030	0.004	нб	нб	I.00	I.50
25	8.27	4.24	2.55	0.II	0.080	0.030	0.030	0.002	нб	нб	I.05	I.43
26	7.89	4.08	2.55	0.I0	0.080	0.020	0.030	0.000	нб	0.000	I.II	I.4I
27	II.4	4.08	2.55	0.I0	0.090	0.022	0.030	0.000	нб	0.000	I.I8	I.4I
28	9.8I	4.08	2.48	0.097	0.I0	0.020	0.030	0.000	нб	0.006	I.2I	I.40
29	I5.8		2.20	0.095	0.I0	0.020	0.030	0.000	нб	0.0I0	I.29	I.47
30	22.6		I.90	0.095	0.I0	0.0I0	0.025	0.000	нб	0.028	I.33	I.60
3I	2I.I		I.50		0.II		0.02I	0.000		0.037		I.80
Декада												
I	2.60	5.57	4.64	0.48	0.II	0.096	0.026	0.020	0.000	нб	0.I8	I.5I
2	2.04	3.73	5.I5	0.24	0.I6	0.052	0.032	0.0I5	нб	нб	0.60	I.65
3	I0.3	3.80	2.55	0.II	0.096	0.028	0.029	0.002	нб	0.007	I.08	I.54
Средн.	5.I7	4.4I	4.06	0.28	0.I2	0.058	0.029	0.0I2	нб	0.003	0.62	I.57
Наиб.	23.7	I3.2	6.40	I.20	0.I7	0.I2	0.040	0.022	0.000	0.037	I.33	I.80
Наим.	I.42	3.22	I.50	0.095	0.060	0.0I0	0.0I0	0.000	нб	нб	0.045	I.39

Период	Средний расход	Наибольший: расход	дата: первая	дата: последняя	число случаев	Наименьший: расход	дата: первая	дата: последняя	число случаев
За год I935–63	I.36	23.7	30.0I		I	нб	05.09	25.I0	5I
с перерывами	4.04	232	I7.03.69		I	нб(I8%)	I8.08	3I.I2.50	I36

Таблица 1.3 Расход воды, куб. м/с — 50. р.Каттабугунь – с.Леонтьевка — *Форма Б* Т. 5 Вып. 3 1983

Число	Месяц 1	2	3	4	5	6	7	8	9	10	11	12
	W = 0.053 куб.км			M = 6.23 л/с кв.км				H = I96 мм			F = 268 кв.км	
I	I.2I	3.49	3.04	2.46	I.60	I.2I	0.66	0.54	0.46	0.44	0.54	3.I0
2	I.2I	3.49	3.04	2.46	I.60	I.2I	0.66	0.53	0.47	0.45	0.54	3.70
3	I.2I	3.49	3.04	2.46	I.50	I.2I	0.65	0.53	0.47	0.45	0.54	3.65
4	I.2I	3.04	2.82	2.46	I.50	I.2I	0.64	0.52	0.47	0.46	0.55	3.60
5	I.2I	2.82	2.82	2.46	I.50	I.2I	0.63	0.52	0.46	0.47	0.56	3.53
6	I.2I	2.82	2.82	2.32	I.50	I.2I	0.62	0.5I	0.46	0.48	0.58	3.44
7	I.2I	2.60	3.04	2.I8	I.40	I.34	0.62	0.50	0.45	0.50	0.64	3.38
8	I.2I	2.60	3.26	2.I8	I.70	I.04	0.62	0.50	0.45	0.50	0.69	3.30
9	I.2I	2.32	3.26	2.I8	I.60	0.98	0.6I	0.49	0.44	0.5I	0.79	3.25
I0	I.2I	2.I8	3.26	2.05	I.50	0.86	0.60	0.49	0.44	0.52	0.88	3.23
II	I.2I	2.I8	5.57	2.05	I.50	0.77	0.60	0.48	0.43	0.52	I.00	3.20
I2	I.2I	2.I8	5.57	I.92	I.50	0.68	0.60	0.47	0.43	0.53	I.II	3.20
I3	I.27	2.I8	5.34	I.92	I.50	0.63	0.60	0.47	0.43	0.53	I.27	3.20
I4	I.27	2.I8	5.34	I.92	I.40	0.59	0.60	0.46	0.43	0.53	I.40	3.25
I5	I.27	2.I8	5.57	I.92	I.40	0.58	0.60	0.46	0.43	0.53	I.58	3.30
I6	I.27	2.I8	5.34	I.80	I.34	0.58	0.60	0.46	0.43	0.54	I.80	3.35
I7	I.27	2.05	5.34	I.70	I.34	0.58	0.60	0.46	0.43	0.53	I.96	3.40
I8	I.27	2.05	5.34	I.70	I.34	0.59	0.59	0.46	0.44	0.53	2.20	3.48
I9	I.27	2.05	5.34	I.50	I.40	0.59	0.58	0.46	0.44	0.53	2.55	3.55
20	I.27	I.92	4.4I	I.50	I.34	0.60	0.58	0.46	0.44	0.52	2.80	3.68
2I	I.27	I.92	3.72	I.50	I.34	0.6I	0.58	0.46	0.44	0.52	3.I0	3.60
22	I.40	I.92	3.49	I.50	I.34	0.62	0.57	0.45	0.44	0.52	3.30	3.40
23	9.09	2.32	3.26	I.50	I.34	0.63	0.56	0.45	0.44	0.52	3.35	3.I0
24	6.78	2.32	3.04	I.50	I.34	0.63	0.56	0.45	0.44	0.52	3.25	2.75
25	5.8I	2.46	3.04	I.50	I.27	0.64	0.56	0.45	0.44	0.52	3.08	2.43
26	I0.3	2.46	3.04	I.50	I.27	0.64	0.55	0.45	0.44	0.52	2.99	2.24
27	7.90	2.I8	3.04	I.80	I.2I	0.65	0.54	0.46	0.44	0.53	2.90	2.I0
28	7.34	3.04	3.04	I.70	I.2I	0.66	0.54	0.46	0.44	0.54	2.80	2.00
29	4.87		2.82	I.50	I.2I	0.66	0.54	0.46	0.44	0.54	2.75	2.00
30	4.64		2.60	I.50	I.2I	0.66	0.54	0.46	0.44	0.54	2.80	2.00
3I	3.49		2.46		I.2I		0.54	0.46		0.54		2.00
Декада												
I	I.2I	2.88	3.04	2.32	I.54	I.I5	0.63	0.5I	0.46	0.48	0.63	3.42
2	I.26	2.I2	5.32	I.79	I.4I	0.62	0.60	0.46	0.43	0.53	I.77	3.36
3	5.72	2.33	3.05	I.55	I.27	0.64	0.55	0.46	0.44	0.53	3.03	2.5I
Средн.	2.82	2.45	3.78	I.89	I.40	0.80	0.59	0.48	0.44	0.5I	I.8I	3.08
Наиб.	I0.6	3.49	7.62	2.46	I.92	I.34	0.66	0.54	0.47	0.54	3.35	3.70
Наим.	I.2I	I.92	2.46	I.50	I.2I	0.58	0.54	0.45	0.43	0.44	0.54	2.00

Период	Средний расход	Наибольший: расход	дата: первая	дата: последняя	число случаев	Наименьший: расход	дата: первая	дата: последняя	число случаев
За год I93I–83	I.67	I0.6	26.0I		I	0.43	II.09	I7.09	7
с перерывами	3.I4	(I52)	08.04.59		I	0.070	I5.02	I9.02.38	5

Таблица 1.3 Расход воды, куб. м/с — 51. р.Алмалы – с.Орловка — *Форма Б* Т.5 Вып.3 1983

Число	Месяц 1	2	3	4	5	6	7	8	9	10	11	12
	W = 0.008 куб.км				M = 3.09 л/с кв.км			H = 97 мм			F = 84.2 кв.км	
I	0.24	0.38	0.44	0.44	0.32	0.22	0.I6	0.I2	0.II	0.II	0.I4	0.37
2	0.23	0.36	0.44	0.4I	0.32	0.22	0.I6	0.I2	0.II	0.I2	0.I4	0.37
3	0.22	0.36	0.4I	0.4I	0.30	0.20	0.I7	0.I2	0.II	0.I2	0.26	0.37
4	0.22	0.36	0.4I	0.4I	0.28	0.20	0.I6	0.I2	0.II	0.I2	0.34	0.37
5	0.20	0.36	0.38	0.4I	0.28	0.20	0.I6	0.I2	0.II	0.I2	0.32	0.37
6	0.20	0.34	0.38	0.42	0.30	0.I8	0.I6	0.I2	0.II	0.I2	0.32	0.37
7	0.20	0.34	0.44	0.43	0.30	0.I8	0.I6	0.II	0.II	0.I2	0.28	0.37
8	0.20	0.34	0.44	0.45	0.34	0.I8	0.I6	0.II	0.II	0.I2	0.26	0.37
9	0.I9	0.34	0.38	0.46	0.32	0.I8	0.I6	0.II	0.II	0.I2	0.26	0.37
I0	0.I9	0.34	0.39	0.47	0.32	0.I8	0.I6	0.II	0.II	0.I2	0.26	0.37
II	0.I9	0.34	0.40	0.48	0.32	0.I8	0.I6	0.II	0.II	0.I2	0.26	0.37
I2	0.I9	0.32	0.4I	0.50	0.32	0.I7	0.I6	0.II	0.II	0.I2	0.26	0.37
I3	0.I9	0.32	0.56	0.5I	0.30	0.I7	0.I6	0.II	0.II	0.I2	0.26	0.37
I4	0.I9	0.32	0.56	0.47	0.30	0.I7	0.I4	0.II	0.II	0.I2	0.26	0.37
I5	0.I9	0.32	0.56	0.44	0.30	0.I7	0.I4	0.II	0.II	0.I2	0.26	0.37
I6	0.I9	0.32	0.5I	0.44	0.32	0.I7	0.I4	0.II	0.II	0.I2	0.22	0.37
I7	0.I9	0.32	0.5I	0.44	0.30	0.I7	0.I4	0.II	0.II	0.I2	0.20	0.37
I8	0.I9	0.32	0.5I	0.44	0.30	0.I7	0.I4	0.II	0.II	0.I2	0.20	0.37
I9	0.I9	0.32	0.48	0.38	0.34	0.I7	0.I4	0.II	0.II	0.I4	0.20	0.37
20	0.I9	0.32	0.46	0.32	0.32	0.I7	0.I4	0.II	0.II	0.I4	0.20	0.37
2I	0.22	0.32	0.46	0.32	0.30	0.I7	0.I4	0.II	0.II	0.I4	0.28	0.37
22	0.34	0.32	0.46	0.30	0.28	0.I7	0.I4	0.II	0.II	0.I4	0.28	0.37
23	0.44	0.4I	0.46	0.30	0.26	0.I7	0.I4	0.II	0.II	0.I4	0.26	0.37
24	0.4I	0.34	0.46	0.30	0.24	0.I6	0.I4	0.II	0.II	0.I4	0.37	0.37
25	0.4I	0.34	0.46	0.30	0.22	0.I6	0.I4	0.II	0.II	0.I4	0.37	0.37
26	0.4I	0.34	0.44	0.28	0.20	0.I6	0.I4	0.II	0.II	0.I4	0.37	0.37
27	0.4I	0.34	0.44	0.4I	0.20	0.I6	0.I4	0.II	0.II	0.I4	0.37	0.4I
28	0.4I	0.5I	0.44	0.32	0.20	0.I6	0.I4	0.II	0.II	0.I4	0.37	0.4I
29	0.4I		0.44	0.32	0.I6	0.I6	0.I4	0.II	0.II	0.I4	0.37	0.4I
30	0.44		0.44	0.32	0.22	0.I6	0.I2	0.II	0.II	0.I4	0.37	0.46
3I	0.38		0.44		0.22		0.I2	0.II		0.I4		0.4I
Декада												
I	0.2I	0.35	0.4I	0.43	0.3I	0.I9	0.I6	0.I2	0.II	0.I2	0.26	0.37
2	0.I9	0.32	0.50	0.44	0.3I	0.I7	0.I5	0.II	0.II	0.I2	0.23	0.37
3	0.39	0.36	0.45	0.32	0.23	0.I6	0.I4	0.II	0.II	0.I4	0.34	0.39
Средн.	0.27	0.34	0.45	0.40	0.28	0.I8	0.I5	0.II	0.II	0.I3	0.28	0.38
Наиб.	0.5I	0.54	0.56	0.5I	0.34	0.22	0.I7	0.I2	0.II	0.I6	0.37	0.46
Наим.	0.I9	0.32	0.38	0.28	0.I8	0.I6	0.I2	0.II	0.II	0.II	0.I4	0.37

Период	Средний расход	Наибольший: расход	дата: первая	дата: последняя	число случаев	Наименьший: расход	дата: первая	дата: последняя	число случаев
За год	0.26	0.56	I2.03	I5.03	4	0.II	07.08	0I.I0	56
I93I-83	0.6I	(70.0)	08.04.59		I	(0.0I6)	I0.08	II.08	2

Таблица 1.3 Расход воды, куб. м/с — 52. р.Балабугунь – с.Глинково — *Форма Б* Т. 5 Вып. 3 1983

Число	Месяц 1	2	3	4	5	6	7	8	9	10	11	12
	W = 0.022 куб.км				M = 2.83 л/с кв.км			H = 89 мм			F = 244 кв.км	
I	0.74	0.84	I.36	0.9I	0.9I	0.5I	0.34	0.28	0.30	0.28	0.28	0.65
2	0.74	0.84	I.36	0.9I	0.9I	0.5I	0.34	0.28	0.30	0.28	0.28	0.65
3	0.74	0.84	I.36	0.9I	I.24	0.5I	0.34	0.28	0.30	0.28	0.28	0.65
4	0.74	2.60	2.45	0.9I	I.24	0.5I	0.34	0.28	0.30	0.28	0.48	0.65
5	0.74	2.60	2.45	0.9I	I.I3	0.45	0.34	0.28	0.30	0.28	0.48	0.65
6	0.74	2.60	2.45	0.9I	0.9I	0.45	0.34	0.28	0.30	0.28	0.48	0.65
7	0.74	2.60	2.45	0.9I	0.9I	0.45	0.34	0.28	0.30	0.28	0.48	0.65
8	0.74	2.60	I.04	0.9I	0.9I	0.38	0.30	0.30	0.30	0.28	0.40	0.65
9	0.74	2.60	I.04	0.9I	0.9I	0.30	0.30	0.30	0.30	0.28	0.40	0.65
I0	0.74	2.60	I.04	0.9I	0.9I	0.30	0.30	0.30	0.30	0.28	0.40	0.65
II	0.8I	2.60	I.00	0.8I	I.00	0.30	0.30	0.30	0.30	0.28	0.40	0.65
I2	0.8I	2.60	I.00	0.8I	I.00	0.30	0.30	0.30	0.30	0.28	0.40	0.65
I3	0.8I	2.60	I.00	0.8I	I.00	0.30	0.30	0.30	0.30	0.28	0.40	0.65
I4	0.8I	2.07	I.00	0.8I	I.00	0.30	0.30	0.30	0.30	0.28	0.40	0.65
I5	0.8I	2.07	I.00	0.8I	I.00	0.30	0.30	0.30	0.30	0.28	0.40	0.65
I6	0.8I	2.07	I.00	0.8I	I.00	0.30	0.30	0.30	0.30	0.28	0.40	0.65
I7	0.8I	2.07	I.00	0.8I	I.00	0.30	0.30	0.30	0.30	0.28	0.40	0.65
I8	0.8I	I.48	I.00	0.8I	I.00	0.30	0.30	0.30	0.30	0.28	0.40	0.65
I9	0.8I	I.48	I.00	0.8I	I.00	0.30	0.30	0.30	0.30	0.28	0.40	0.65
20	0.8I	I.48	I.00	0.8I	I.00	0.30	0.30	0.30	0.30	0.28	0.40	0.65
2I	0.84	I.36	0.95	0.88	I.00	0.30	0.30	0.30	0.30	0.28	0.40	0.69
22	0.84	I.36	0.95	0.88	I.00	0.30	0.30	0.30	0.30	0.28	0.46	0.69
23	0.84	I.36	0.95	0.88	I.00	0.34	0.30	0.30	0.30	0.28	0.77	0.69
24	0.84	I.36	0.95	0.88	0.70	0.34	0.30	0.30	0.30	0.28	0.77	0.69
25	0.84	I.36	0.95	0.88	0.70	0.34	0.30	0.30	0.30	0.28	0.77	0.69
26	0.84	I.36	0.95	0.88	0.57	0.34	0.30	0.30	0.30	0.28	0.65	0.69
27	0.84	I.36	0.95	0.88	0.57	0.34	0.30	0.30	0.30	0.28	0.65	0.69
28	0.84	I.36	0.95	0.88	0.57	0.34	0.30	0.30	0.30	0.28	0.65	0.69
29	0.84		0.95	0.88	0.57	0.34	0.30	0.30	0.30	0.28	0.65	0.69
30	0.84		0.95	0.88	0.5I	0.34	0.30	0.30	0.30	0.28	0.65	0.69
3I	0.84		0.95		0.5I		0.30	0.30		0.28		0.69
Декада												
I	0.74	2.07	I.70	0.9I	I.00	0.44	0.33	0.29	0.30	0.28	0.40	0.65
2	0.8I	2.05	I.00	0.8I	I.00	0.30	0.30	0.30	0.30	0.28	0.40	0.65
3	0.84	I.36	0.95	0.88	0.70	0.33	0.30	0.30	0.30	0.28	0.64	0.69
Средн.	0.80	I.86	I.2I	0.87	0.89	0.36	0.3I	0.30	0.30	0.28	0.48	0.66
Наиб.	0.84	2.60	2.45	0.9I	I.24	0.5I	0.34	0.30	0.30	0.28	0.77	0.69
Наим.	0.74	0.84	0.95	0.8I	0.5I	0.30	0.30	0.28	0.30	0.28	0.28	0.65

Период	Средний расход	Наибольший: расход	дата: первая	дата: последняя	число случаев	Наименьший: расход	дата: первая	дата: последняя	число случаев
За год	0.69	2.60	04.02	I3.02	I0	0.28	0I.08	03.II	4I
I94I-83 с перерывами	I.36	32.2	09.03.50		I	0.I3	I2.I2	3I.I2.48	20

Таблица 1.3 Расход воды, куб. м/с — 53. р.Балабугунь – с.Акбастау — *Форма Б* — Т. 5 — Вып. 3 — 1983

Число	Месяц 1	2	3	4	5	6	7	8	9	10	11	12
	W = 0.020 куб.км			M = I.86 л/с кв.км				H = 59 мм			F = 345 кв.км	
I	I.I6	I.33	I.74	I.I5	I.07	0.I6	0.I4	0.I2	0.II	0.I7	0.35	I.00
2	I.I4	I.53	I.33	0.98	0.98	0.I6	0.I4	0.I2	0.II	0.I8	0.35	0.85
3	I.I2	I.33	I.53	0.98	0.89	0.I6	0.I4	0.I2	0.II	0.I8	0.35	0.70
4	I.I0	I.33	I.33	0.98	0.82	0.I6	0.I3	0.I2	0.II	0.I9	0.46	0.70
5	I.07	I.33	I.33	0.98	0.82	0.I6	0.I3	0.I2	0.II	0.I9	I.33	0.76
6	I.04	I.33	I.33	I.07	0.89	0.I6	0.I3	0.I2	0.II	0.20	I.33	0.82
7	I.02	I.33	I.33	0.98	0.98	0.I6	0.I3	0.I2	0.II	0.20	0.80	0.89
8	I.00	I.33	I.53	0.89	I.07	0.I6	0.I3	0.II	0.II	0.2I	0.46	0.98
9	0.97	I.24	I.53	0.70	0.98	0.I6	0.I3	0.II	0.II	0.2I	0.54	I.33
I0	0.94	I.I5	I.74	0.52	0.98	0.I6	0.I3	0.II	0.II	0.22	0.46	I.53
II	0.92	I.I5	2.59	0.63	0.98	0.I6	0.I3	0.II	0.I2	0.22	0.46	I.64
I2	0.90	I.I5	2.29	0.57	0.98	0.I6	0.I3	0.II	0.I2	0.22	0.46	I.74
I3	0.87	I.I5	I.84	0.63	0.98	0.I6	0.I3	0.II	0.I2	0.23	0.46	I.74
I4	0.84	0.98	I.84	0.63	0.98	0.I6	0.I3	0.II	0.I2	0.23	0.46	I.74
I5	0.82	0.98	I.74	0.57	0.98	0.I6	0.I3	0.II	0.I2	0.24	0.46	I.33
I6	0.82	I.I5	I.53	0.57	0.22	0.I6	0.I3	0.II	0.I2	0.24	0.50	0.98
I7	0.82	I.I5	I.53	0.70	0.I6	0.I6	0.I3	0.II	0.I2	0.25	0.54	0.82
I8	0.82	0.98	I.53	0.57	0.I6	0.I6	0.I3	0.II	0.I2	0.25	0.54	0.82
I9	0.82	I.I5	I.53	0.37	0.37	0.I6	0.I3	0.II	0.I2	0.25	0.50	0.76
20	0.76	I.07	I.53	0.37	0.37	0.I6	0.I3	0.II	0.I2	0.26	0.54	0.76
2I	0.89	0.98	I.53	0.37	0.I6	0.I6	0.I3	0.II	0.I3	0.26	I.I4	0.70
22	0.89	0.98	I.53	0.I8	0.I6	0.I4	0.I3	0.II	0.I3	0.27	0.96	0.70
23	I.07	I.24	I.43	0.I6	0.I6	0.I4	0.I3	0.II	0.I3	0.27	0.96	0.98
24	I.24	I.33	I.43	0.I4	0.I6	0.I4	0.I3	0.II	0.I4	0.28	I.02	0.96
25	I.64	I.33	I.53	0.I4	0.I6	0.I4	0.I3	0.II	0.I4	0.28	I.08	0.93
26	2.I4	I.33	I.53	0.I4	0.I6	0.I4	0.I3	0.II	0.I5	0.29	I.33	0.90
27	2.44	I.I5	I.33	0.I8	0.I6	0.I4	0.I3	0.II	0.I5	0.30	I.33	0.87
28	I.64	I.33	I.53	I.33	0.I6	0.I4	0.I3	0.II	0.I6	0.3I	I.33	0.84
29	I.53		I.33	I.33	0.I6	0.I4	0.I3	0.II	0.I6	0.32	I.20	0.8I
30	I.43		I.I5	I.43	0.I6	0.I4	0.I3	0.II	0.I7	0.33	I.I4	0.78
3I	I.43		I.I5		0.I6		0.I3	0.II		0.34		0.75
Декада												
I	I.06	I.32	I.47	0.92	0.95	0.I6	0.I3	0.I2	0.II	0.20	0.64	0.96
2	0.84	I.09	I.80	0.56	0.62	0.I6	0.I3	0.II	0.I2	0.24	0.49	I.23
3	I.49	I.2I	I.4I	0.54	0.I6	0.I4	0.I3	0.II	0.I5	0.30	I.I5	0.84
Средн.	I.I4	I.2I	I.55	0.67	0.56	0.I5	0.I3	0.II	0.I3	0.24	0.76	I.00
Наиб.	2.74	I.53	2.74	I.43	I.07	0.I6	0.I4	0.I4	0.I7	0.34	2.09	I.84
Наим.	0.76	0.98	I.I5	0.I4	0.I6	0.I4	0.I3	0.II	0.II	0.I7	0.35	0.70

Период	Средний расход	Наибольший: расход	дата: первая	дата: последняя	число случаев	Наименьший: расход	дата: первая	дата: последняя	число случаев
За год	0.64	2.74	27.0I	II.03	2	0.II	08.08	I0.09	24

Таблица 1.3 Расход воды, куб. м/с — 54. р.Шаян I – в 3,3 км ниже устья р.Акбет — *Форма Б* — Т.5 — Вып.3 — 1983

Число	Месяц 1	2	3	4	5	6	7	8	9	10	11	12
	W = 0.053 куб.км			M = 3.46 л/с кв.км				H = II0 мм			F = 485 кв.км	
I	2.00	5.I2	3.53	3.35	2.I5	I.05	0.30	0.30	0.30	0.30	0.30	3.00
2	2.00	4.90	3.53	3.37	I.90	I.05	0.30	0.30	0.30	0.30	0.30	3.00
3	2.00	4.68	3.52	3.40 Д	I.70	I.05	0.30	0.30	0.30	0.30	0.30	3.00
4	2.00	4.46	3.52	3.40	I.70	I.05	0.30	0.30	0.30	0.30	0.40	3.00
5	2.00	4.24	3.5I	3.40	I.50	I.05	0.30	0.30	0.30	0.30	0.40	3.00
6	2.00	4.02	3.50	3.00	I.50	I.05	0.30	0.30	0.30	0.30	0.40	3.00
7	2.00	3.80	3.50	3.00	I.50	I.05	0.30	0.30	0.30	0.30	0.40	3.00
8	2.00	3.58	3.49	3.00	I.90	0.90	0.30	0.30	0.30	0.30	0.40	3.00
9	2.00	3.36	3.49	2.70	I.90	0.60	0.30	0.30	0.30	0.30	0.40	3.00
I0	2.00	3.I3	3.48	2.40	I.90	0.40	0.30	0.30	0.30	0.30	0.40	3.40
II	2.00	2.9I	3.49	2.40	I.70	0.40	0.30	0.30	0.30	0.30	0.30	3.40
I2	2.00	2.69	3.50	2.40	I.70	0.30	0.30	0.30	0.30	0.30	0.30	3.40
I3	2.00	2.70	3.50	2.40	I.70	0.30	0.30	0.30	0.30	0.30	0.30	3.40
I4	2.00	2.7I	3.5I	2.40	I.70	0.30	0.30	0.30	0.30	0.30	0.30	3.40
I5	2.00	2.72	3.52	2.I5	I.70	0.30	0.30	0.30	0.30	0.30	0.30	3.40
I6	2.00	2.72	3.53	I.90	I.70	0.30	0.30	0.30	0.30	0.30	0.30	3.40
I7	2.00	2.73	3.54	I.90	I.70	0.30	0.30	0.30	0.30	0.30	0.40	3.40
I8	2.00	2.74	3.54	I.90	I.70	0.30	0.30	0.30	0.30	0.30	0.40	3.40
I9	2.00	2.75	3.55	I.90	I.70	0.30	0.30	0.30	0.30	0.30	0.40	3.40
20	2.00	2.76	3.56	I.70	I.70	I.35	0.30	0.30	0.30	0.30	0.40	3.40
2I	2.00	2.77	3.57	I.70	I.50	0.50	0.30	0.30	0.30	0.30	I.20	3.40
22	3.65	2.88	3.58	I.70	I.50	0.50	0.30	0.30	0.30	0.30	I.90	3.40
23	6.65	2.99	3.55	I.50	I.35	0.50	0.30	0.30	0.30	0.30	2.I5	3.40
24	6.23	3.I0	3.5I	I.50	I.20	0.50	0.30	0.30	0.30	0.30	2.I5	3.40
25	6.44	3.2I	3.48	I.35	I.20	0.40	0.30	0.30	0.30	0.30	2.I5	3.40
26	8.79	3.32	3.45	I.35	I.05	0.40	0.30	0.30	0.30	0.30	2.40	3.40
27	6.23	3.43	3.4I	I.90	I.05	0.40	0.30	0.30	0.30	0.30	2.70	3.40
28	6.0I	3.54	3.38	2.I5	I.05	0.40	0.30	0.30	0.30	0.30	2.70	3.40
29	5.79		3.34	I.90	I.05	0.40	0.30	0.30	0.30	0.30	2.70	3.40
30	5.57		3.3I	I.90	I.05	0.40	0.30	0.30	0.30	0.30	2.70	5.56
3I	5.35		3.33		I.05		0.30	0.30		0.30		6.68
Декада												
I	2.00	4.I3	3.5I	3.I0	I.76	0.92	0.30	0.30	0.30	0.30	0.37	3.04
2	2.00	2.74	3.52	2.I0	I.70	0.42	0.30	0.30	0.30	0.30	0.34	3.40
3	5.70	3.I6	3.44	I.70	I.I9	0.44	0.30	0.30	0.30	0.30	2.28	3.89
Средн.	3.3I	3.36	3.49	2.30	I.54	0.59	0.30	0.30	0.30	0.30	I.00	3.46
Наиб.	II.0	5.I2	3.58	3.40	2.I5	I6.0	0.30	0.30	0.30	0.30	2.70	7.24
Наим.	2.00	2.69	3.3I	I.35	I.05	0.30	0.30	0.30	0.30	0.30	0.30	2.I5

Период	Средний расход	Наибольший: расход	дата: первая	дата: последняя	число случаев	Наименьший: расход	дата: первая	дата: последняя	число случаев
За год	I.69	I6.0	20.05		I	0.30	II.06	I6.II	I43
I948–83	2.37	(263)	I0.03.50		I	0.I0	0I.0I	04.0I.48	3

Таблица 1.3 Расход воды, куб. м/с — 56. канал – свх Алгабас — *Форма Б* — Т. 5 — Вып. 3 — 1983

Число	1	2	3	4	5	6	7	8	9	10	11	12
	W = 0.008 куб.км										P = -	
I	нб	нб	нб	0.92	0.60	0.27	0.20	0.22	0.23	0.28	0.32	0.28
2	нб	нб	нб	0.92	0.60	0.3I	0.20	0.22	0.23	0.28	0.34	0.28
3	нб	нб	нб	0.92	0.50	0.3I	0.20	0.22	0.23	0.28	0.38	0.28
4	нб	нб	нб	0.8I	0.50	0.3I	0.20	0.22	0.23	0.29	0.4I	0.28
5	нб	нб	нб	0.70	0.55	0.27	0.20	0.22	0.23	0.29	0.42	0.28
6	нб	нб	нб	0.76	0.55	0.27	0.20	0.22	0.23	0.29	0.4I	0.29
7	нб	нб	нб	0.76	0.50	0.27	0.20	0.23	0.23	0.29	0.38	0.29
8	нб	нб	нб	0.70	0.60	0.27	0.20	0.23	0.23	0.29	0.35	0.29
9	нб	нб	нб	0.65	0.50	0.3I	0.20	0.23	0.23	0.29	0.30	0.29
I0	нб	нб	нб	0.65	0.50	0.30	0.20	0.22	0.23	0.30	0.30	0.30
II	нб	нб	нб	0.60	0.55	0.29	0.20	0.22	0.22	0.30	0.30	0.30
I2	нб	нб	нб	0.60	0.60	0.28	0.20	0.22	0.22	0.30	0.29	0.30
I3	нб	нб	нб	0.60	0.40	0.28	0.20	0.22	0.22	0.30	0.29	0.30
I4	нб	нб	нб	0.65	0.35	0.27	0.20	0.22	0.22	0.30	0.29	0.30
I5	нб	нб	нб	0.65	0.3I	0.26	0.20	0.22	0.23	0.30	0.29	0.30
I6	нб	нб	нб	0.60	0.40	0.25	0.20	0.2I	0.23	0.30	0.29	0.29
I7	нб	нб	нб	0.60	0.3I	0.24	0.20	0.2I	0.23	0.30	0.29	0.29
I8	нб	нб	нб	0.60	0.3I	0.23	0.20	0.2I	0.23	0.30	0.29	0.29
I9	нб	нб	нб	0.50	0.70	0.22	0.20	0.2I	0.23	0.30	0.29	0.28
20	нб	нб	нб	0.50	0.50	0.23	0.20	0.2I	0.24	0.30	0.29	0.28
2I	нб	нб	нб	0.55	0.45	0.27	0.20	0.20	0.24	0.30	0.28	0.28
22	нб	нб	нб	0.60	0.40	0.26	0.20	0.20	0.25	0.30	0.28	0.29
23	нб	нб	нб	0.60	0.40	0.23	0.20	0.20	0.25	0.30	0.28	0.3I
24	нб	нб	нб	0.60	0.35	0.22	0.20	0.20	0.25	0.30	0.28	0.40
25	нб	нб	нб	0.60	0.3I	0.2I	0.20	0.2I	0.26	0.30	0.28	0.55
26	нб	нб	нб	0.60	0.27	0.20	0.20	0.2I	0.26	0.30	0.28	0.63
27	нб	нб	нб	0.70	0.27	0.20	0.20	0.2I	0.26	0.30	0.28	0.70
28	нб	нб	нб	0.76	0.23	0.20	0.20	0.22	0.27	0.30	0.28	0.83
29	нб		нб	0.70	0.23	0.20	0.20	0.22	0.27	0.30	0.28	0.89
30	нб		нб	0.60	0.23	0.20	0.2I	0.23	0.28	0.3I	0.28	0.93
3I	нб		нб		0.27		0.2I	0.23		0.3I		нб
Декада												
I	нб	нб	нб	0.78	0.54	0.29	0.20	0.22	0.23	0.29	0.36	0.29
2	нб	нб	нб	0.59	0.44	0.26	0.20	0.22	0.23	0.30	0.29	0.29
3	нб	нб	нб	0.63	0.3I	0.22	0.20	0.2I	0.25	0.30	0.28	0.53
Средн.	нб	нб	нб	0.67	0.43	0.25	0.20	0.22	0.24	0.30	0.3I	0.37
Наиб.	нб	нб	нб	0.92	0.76	0.3I	0.2I	0.23	0.28	0.3I	0.42	0.93
Наим.	нб	нб	нб	0.50	0.23	0.20	0.20	0.20	0.22	0.28	0.28	нб

Период	Средний расход	Наибольший: расход	Наибольший: дата первая	Наибольший: дата последняя	Наибольший: число случаев	Наименьший: расход	Наименьший: дата первая	Наименьший: дата последняя	Наименьший: число случаев
За год	0.25	0.93	30.I2		I	нб	0I.0I	3I.I2	9I

Таблица 1.3 Расход воды, куб. м/с — 57. р.Икансу – рад Икансу — *Форма Б* — Т. 5 — Вып. 3 — 1983

Число	1	2	3	4	5	6	7	8	9	10	11	12
	W = 0.0I4 куб.км			M = 3.I9 л/с кв.км				H = I0I мм			F = I35 кв.км	
I	0.36	I.4I	0.96	0.68	0.95	0.29	0.I7	0.I5	0.I7	0.I3	0.I4	0.I4
2	0.36	I.39	0.98	0.69	0.94	0.29	0.I7	0.I5	0.I7	0.I3	0.I3	0.I5
3	0.36	I.38	I.00	0.70	0.90	0.29	0.I7	0.I5	0.I6	0.I4	0.I3	0.I6
4	0.36	I.36	I.05	0.72	0.52	0.28	0.I7	0.I6	0.I6	0.I4	0.I3	0.I7
5	0.36	I.34	I.08	0.74	0.48	0.28	0.I7	0.I6	0.I6	0.I5	0.I3	0.I8
6	0.36	I.32	I.I0	0.76	0.44	0.28	0.I7	0.I6	0.I5	0.I5	0.I3	0.20
7	0.36	I.30	I.I5	0.78	0.4I	0.27	0.I7	0.I6	0.I5	0.I5	0.I3	0.2I
8	0.36	I.29	I.I9	0.60	0.40	0.27	0.I7	0.I7	0.I5	0.I5	0.I3	0.22
9	0.36	I.27	I.22	0.8I	0.39	0.26	0.I7	0.I7	0.I4	0.I6	0.I3	0.22
I0	0.36	I.25	I.24	0.8I	0.39	0.26	0.I7	0.I7	0.I4	0.I6	0.I3	0.23
II	0.44	I.23	I.22	0.8I	0.39	0.26	0.I7	0.I7	0.I4	0.I6	0.I3	0.23
I2	0.44	I.2I	I.20	0.80	0.39	0.25	0.I7	0.I7	0.I4	0.I6	0.I3	0.23
I3	0.44	I.I9	I.I6	0.79	0.40	0.25	0.I8	0.I7	0.I4	0.I6	0.I3	0.23
I4	0.44	I.I7	I.08	0.78	0.40	0.25	0.I8	0.I7	0.I4	0.I5	0.I4	0.23
I5	0.44	I.I5	I.03	0.78	0.4I	0.24	0.I7	0.I7	0.I4	0.I5	0.I4	0.23
I6	0.44	I.I3	I.00	0.77	0.42	0.24	0.I7	0.I6	0.I4	0.I5	0.I4	0.23
I7	0.44	I.II	0.95	0.77	0.42	0.23	0.I7	0.I6	0.I4	0.I5	0.I4	0.23
I8	0.44	I.08	0.9I	0.77	0.43	0.23	0.I7	0.I6	0.I4	0.I5	0.I4	0.23
I9	0.44	I.06	0.88	0.76	0.43	0.23	0.I7	0.I6	0.I4	0.I5	0.I5	0.23
20	0.44	I.04	0.86	0.76	0.42	0.22	0.I7	0.I6	0.I3	0.I5	0.I5	0.23
2I	0.53	I.02	0.84	0.77	0.4I	0.22	0.I7	0.I6	0.I3	0.I5	0.I5	0.24
22	0.53	I.0I	0.82	0.78	0.29	0.2I	0.I6	0.I6	0.I3	0.I5	0.I5	0.24
23	0.53	I.00	0.79	0.8I	0.28	0.2I	0.I6	0.I6	0.I3	0.I4	0.I5	0.25
24	0.53	0.99	0.77	0.83	0.27	0.20	0.I6	0.I6	0.I3	0.I4	0.I4	0.25
25	0.53	0.97	0.75	0.86	0.27	0.20	0.I6	0.I6	0.I3	0.I4	0.I4	0.26
26	I.43	0.97	0.72	0.88	0.27	0.I9	0.I6	0.I7	0.I3	0.I4	0.I4	0.27
27	I.43	0.96	0.70	0.90	0.27	0.I9	0.I6	0.I7	0.I3	0.I4	0.I4	0.28
28	I.43	0.96	0.68	0.92	0.28	0.I8	0.I5	0.I7	0.I3	0.I4	0.I3	0.28
29	I.43		0.67	0.94	0.29	0.I8	0.I5	0.I7	0.I3	0.I4	0.I3	0.29
30	I.43		0.67	0.95	0.30	0.I7	0.I5	0.I7	0.I3	0.I4	0.I3	0.30
3I	I.43		0.67		0.30		0.I5	0.I7		0.I4		0.3I
Декада												
I	0.36	I.33	I.I0	0.75	0.58	0.28	0.I7	0.I6	0.I6	0.I5	0.I3	0.I9
2	4.40	I.I4	I.03	0.78	0.4I	0.24	0.I7	0.I6	0.I4	0.I5	0.I4	0.23
3	I.02	0.98	0.73	0.86	0.29	0.20	0.I6	0.I7	0.I3	0.I4	0.I4	0.30
Средн.	0.62	I.I6	0.95	0.80	0.42	0.24	0.I7	0.I6	0.I4	0.I5	0.I4	0.23
Наиб.	I.43	I.4I	I.24	0.95	0.95	0.29	0.I8	0.I7	0.I7	0.I6	0.I5	0.3I
Наим.	0.36	0.96	0.67	0.68	0.27	0.I7	0.I5	0.I5	0.I3	0.I3	0.I3	0.I4

Период	Средний расход	Наибольший: расход	Наибольший: дата первая	Наибольший: дата последняя	Наибольший: число случаев	Наименьший: расход	Наименьший: дата первая	Наименьший: дата последняя	Наименьший: число случаев
За год I927-83	0.43	I.43	26.0I	3I.0I	6	0.I3	20.08	30.II	28
с перерывами	0.98	36.6	23.03.69		I	0.040	I8.0I.57		I

Таблица 1.3 Расход воды, куб. м/с

59. р.Карашик – с.Урангай

Форма Б Т. 5 Вып. 3 1983

Число	Месяц 1	2	3	4	5	6	7	8	9	10	11	12
	W = 0.056 куб.км			M = 3.89 л/с кв.км				H = 123 мм			F = 457 кв.км	
I	I.23	3.63	2.30	4.28	0.66	2.30	2.I0	0.92	0.I6	0.47	0.6I	I.20
2	I.38	3.94	I.92	4.28	0.66	2.30	2.00	0.84	0.060	0.48	0.6I	I.30
3	I.38	4.25	I.92	4.28	0.66	2.30	I.90	0.63	0.060	0.48	0.6I	I.40
4	I.38	4.56	I.92	3.I0	0.66	2.30	I.80	0.5I	0.060	0.49	0.62	I.50
5	0.58	4.87	2.04	2.I7	0.66	2.04	I.70	0.57	0.I0	0.50	0.62	I.60
6	0.54	5.I8	2.04	2.I7	0.66	2.04	I.60	0.33	0.26	0.5I	0.62	I.70
7	0.54	5.49	2.04	2.I7	I.40	2.04	I.50	0.92	0.26	0.52	0.63	I.80
8	0.54	5.80	2.57	2.30	I.80	2.I7	I.40	I.00	0.26	0.52	0.63	I.90
9	0.50	6.II	2.92	2.30	I.92	2.I7	I.29	0.92	0.26	0.53	0.66	2.0I
I0	0.50	6.42	3.46	2.I7	2.04	2.04	I.I8	0.42	0.22	0.54	0.69	2.I2
II	0.50	6.73	3.65	2.30	2.04	2.04	I.07	0.63	0.22	0.54	0.72	2.23
I2	I.I0	7.00	3.65	2.30	2.04	2.04	I.00	0.57	0.I2	0.55	0.75	2.2I
I3	I.83	6.I9	3.65	2.30	2.44	2.04	I.00	0.42	0.060	0.55	0.78	2.I9
I4	I.83	6.73	3.65	2.30	2.92	2.04	I.00	0.46	0.060	0.55	0.8I	2.I7
I5	I.74	7.27	3.65	2.30	2.74	2.04	I.07	0.38	0.060	0.56	0.84	2.I5
I6	3.32	5.I9	3.65	2.30	2.74	2.04	I.07	0.33	0.047	0.56	0.87	2.I3
I7	8.44	3.28	3.28	2.30	2.92	2.04	I.07	0.30	0.047	0.56	0.90	2.II
I8	4.28	3.I0	3.85	2.57	3.I0	2.04	I.07	0.30	0.047	0.56	0.93	2.09
I9	I.56	3.65	3.85	2.30	2.92	2.04	I.07	0.33	0.047	0.57	0.96	2.06
20	I.56	3.46	3.85	2.I7	2.74	2.04	I.07	0.33	0.047	0.57	0.99	2.03
2I	I.74	3.46	3.85	2.30	2.74	2.04	I.07	0.22	0.088	0.57	0.99	I.I9
22	I.74	3.46	4.28	2.I7	2.74	2.04	I.07	0.26	0.I3	0.58	0.99	0.36
23	I.38	3.65	4.73	2.04	2.92	2.04	I.07	0.30	0.I7	0.58	0.99	0.42
24	I.23	3.65	4.96	2.04	2.74	2.30	I.07	0.26	0.2I	0.58	0.99	0.48
25	I.I6	3.46	5.I9	2.I7	2.92	2.30	I.07	0.26	0.25	0.58	I.00	0.54
26	I.83	2.92	5.I9	2.04	2.57	2.30	I.07	0.I9	0.29	0.59	I.00	0.60
27	4.04	2.74	4.96	I.80	2.57	2.44	I.I5	0.22	0.34	0.59	I.00	0.66
28	3.32	2.44	3.85	I.22	2.57	2.44	I.I5	0.26	0.38	0.59	I.00	0.73
29	3.I6		2.57	0.96	2.44	2.30	I.I5	0.I9	0.42	0.60	I.00	0.80
30	3.I6		4.05	0.76	2.30	2.20	I.07	0.22	0.46	0.60	I.I0	0.87
3I	3.32		4.28		2.44		I.07	0.I9		0.60		0.94
Декада												
I	0.86	5.02	2.3I	2.92	I.II	2.I7	I.65	0.7I	0.I7	0.50	0.63	I.65
2	2.62	5.26	3.67	2.3I	2.66	2.04	I.05	0.40	0.076	0.56	0.86	2.I4
3	2.37	3.22	4.36	I.75	2.63	2.24	I.09	0.23	0.27	0.59	I.0I	0.69
Средн.	I.96	4.59	3.48	2.33	2.I5	2.I5	I.26	0.44	0.I7	0.55	0.83	I.47
Наиб.	I3.8	7.55	5.I9	4.28	3.I0	2.44	2.I0	I.I5	0.46	0.60	I.I0	2.23
Наим.	0.50	2.44	I.92	0.7I	0.66	2.04	I.00	0.I2	0.047	0.47	0.6I	0.36

Период	Средний расход	Наибольший: расход	дата: первая	дата: последняя	число случаев	Наименьший: расход	дата: первая	дата: последняя	число случаев
За год	I.78	I3.8	I7.0I		I	0.047	I6.09	20.09	5
I929-83	2.9I	(I73)	I2.04.73		I	0.047	I6.09	20.09.83	5

Таблица 1.3 Расход воды, куб. м/с

6I. р.Шерт(Шеката) – у выхода из гор

Форма Б Т.5 Вып.3 1983

Число	Месяц 1	2	3	4	5	6	7	8	9	10	11	12
	W = 0.003 куб.км			M = I.36 л/с кв.км				H = 58 мм			F 73.5 кв.км	
I	0.I3	0.I5	0.I8	0.20	0.I8	0.I3	0.070	0.040	0.040	0.040	0.040	0.040
2	0.I3	0.I5	0.I8	0.20	0.I7	0.I3	0.070	0.040	0.040	0.040	0.040	0.040
3	0.I3	0.I5	0.I8	0.20	0.I7	0.I3	0.070	0.040	0.040	0.040	0.040	0.040
4	0.I3	0.I5	0.I8	0.20	0.I7	0.I3	0.060	0.040	0.040	0.040	0.040	0.040
5	0.I3	0.I5	0.I8	0.20	0.I7	0.I3	0.060	0.040	0.040	0.040	0.040	0.040
6	0.I3	0.I5	0.I8	0.20	0.I6	0.I3	0.060	0.040	0.040	0.040	0.040	0.040
7	0.I3	0.I5	0.I8	0.I9	0.I6	0.I3	0.060	0.040	0.040	0.040	0.040	0.040
8	0.I3	0.I5	0.I9	0.I9	0.I6	0.I3	0.060	0.040	0.040	0.040	0.040	0.040
9	0.I3	0.I5	0.I9	0.I9	0.I5	0.I2	0.060	0.040	0.040	0.040	0.040	0.040
I0	0.I3	0.I5	0.20	0.I8	0.I5	0.II	0.060	0.040	0.040	0.040	0.040	0.040
II	0.I3	0.I5	0.22	0.I7	0.I5	0.II	0.050	0.040	0.040	0.040	0.040	0.040
I2	0.I3	0.I6	0.23	0.I7	0.I5	0.II	0.050	0.040	0.040	0.040	0.040	0.040
I3	0.I3	0.I6	0.26	0.I7	0.I5	0.II	0.050	0.040	0.040	0.040	0.040	0.040
I4	0.I3	0.I6	0.26	0.I6	0.I5	0.II	0.050	0.040	0.040	0.040	0.040	0.040
I5	0.I3	0.I6	0.26	0.I6	0.I4	0.I9	0.050	0.040	0.040	0.040	0.040	0.040
I6	0.I3	0.I6	0.26	0.I6	0.I4	0.I3	0.050	0.040	0.040	0.040	0.040	0.040
I7	0.I3	0.I6	0.26	0.I6	0.I4	0.I2	0.050	0.040	0.040	0.040	0.040	0.040
I8	0.I3	0.I6	0.24	0.I5	0.I4	0.I2	0.050	0.040	0.040	0.040	0.040	0.040
I9	0.I3	0.I6	0.24	0.I4	0.I4	0.I2	0.050	0.040	0.040	0.040	0.040	0.040
20	0.I3	0.I7	0.24	0.I4	0.I4	0.I2	0.050	0.040	0.040	0.040	0.040	0.040
2I	0.I3	0.I7	0.25	0.I4	0.I4	0.II	0.040	0.040	0.040	0.040	0.040	0.040
22	0.I3	0.I7	0.24	0.I4	0.I4	0.II	0.040	0.040	0.040	0.040	0.040	0.040
23	0.I3	0.I8	0.23	0.I4	0.I3	0.II	0.040	0.040	0.040	0.040	0.040	0.040
24	0.I3	0.I8	0.23	0.I4	0.I3	0.I0	0.040	0.040	0.040	0.040	0.040	0.040
25	0.I3	0.I8	0.23	0.I4	0.I3	0.I0	0.040	0.040	0.040	0.040	0.040	0.040
26	0.22	0.I8	0.23	0.I3	0.I3	0.090	0.040	0.040	0.040	0.040	0.040	0.040
27	0.I7	0.I8	0.23	0.I3	0.I3	0.080	0.040	0.040	0.040	0.040	0.040	0.040
28	0.I5	0.I8	0.23	0.I2	0.I3	0.070	0.040	0.040	0.040	0.040	0.040	0.040
29	0.I5		0.23	0.I2	0.I3	0.070	0.040	0.040	0.040	0.040	0.040	0.040
30	0.I5		0.23	0.I2	0.I3	0.070	0.040	0.040	0.040	0.040	0.040	0.040
3I	0.I5		0.23		0.I3		0.040	0.040		0.040		0.040
Декада												
I	0.I3	0.I5	0.I8	0.20	0.I6	0.I3	0.063	0.040	0.040	0.040	0.040	0.040
2	0.I3	0.I6	0.25	0.I6	0.I4	0.I2	0.050	0.040	0.040	0.040	0.040	0.040
3	0.I5	0.I8	0.23	0.I3	0.I3	0.09I	0.040	0.040	0.040	0.040	0.040	0.040
Средн.	0.I4	0.I6	0.22	0.I6	0.I5	0.II	0.05I	0.040	0.040	0.040	0.040	0.040
Наиб.	0.22	0.I8	0.26	0.20	0.I8	0.I9	0.070	0.040	0.040	0.040	0.040	0.040
Наим.	0.I3	0.I5	0.I8	0.I2	0.I3	0.070	0.040	0.040	0.040	0.040	0.040	0.040

Период	Средний расход	Наибольший: расход	дата: первая	дата: последняя	число случаев	Наименьший: расход	дата: первая	дата: последняя	число случаев
За год I946-83	0.I0	0.26	I3.03	I7.03	5	0.040	2I.07	3I.I2	I64
с перерывами	0.25	8.72	I0.03.69		I	нб(8%)	0I.08	30.09.46	60

Таблица 1.3 Расход воды, куб. м/с — 62. р.Актобе (Куржукан) – с.Актобе — *Форма Б* Т. 5 Вып. 3 1983

Число	Месяц 1	2	3	4	5	6	7	8	9	10	11	12
	W = 0.0I5 куб.км				M = I.77 л/с кв.км			H = 56 мм			P = 27I кв.км	
I	0.3I	I.I6	I.I6	I.05	0.86	0.3I	0.090	нб	нб	нб	нб	0.24
2	0.3I	I.I6	I.I6	I.05	0.86	0.24	0.090	нб	нб	нб	нб	0.24
3	0.3I	I.I6	I.05	I.I6	0.77	0.24	0.090	нб	нб	нб	нб	0.I9
4	0.3I	I.05	I.05	I.I6	0.77	0.24	0.090	нб	нб	нб	нб	0.I9
5	0.38	I.05	I.I6	I.5I	0.68	0.I9	0.090	нб	нб	нб	нб	0.I9
6	0.45	I.05	I.I6	I.5I	0.68	0.I9	0.090	нб	нб	нб	нб	0.I9
7	0.45	I.05	I.88	I.39	0.77	0.I9	0.090	нб	нб	нб	нб	0.I9
8	0.45	I.05	2.I3	I.39	0.86	0.I9	0.090	нб	нб	нб	нб	0.I9
9	0.45	I.05	2.26	I.28	0.96	0.I9	0.090	нб	нб	нб	нб	0.I9
I0	0.45	0.96	2.40	I.I6	0.77	0.I9	0.090	нб	нб	нб	нб	0.I9
II	0.45	0.96	2.69	I.05	0.77	0.I4	нб	нб	нб	нб	нб	0.I9
I2	0.45	0.96	2.69	I.05	2.84	0.I4	нб	нб	нб	нб	нб	0.I9
I3	0.45	0.96	2.55	I.05	2.I3	0.I4	нб	нб	нб	нб	нб	0.I9
I4	0.45	0.86	2.55	0.96	I.5I	0.I4	нб	нб	нб	нб	нб	0.I9
I5	0.45	0.86	2.40	0.86	I.05	0.090	нб	нб	нб	нб	нб	0.I9
I6	0.45	0.86	2.40	0.77	0.77	0.090	нб	нб	нб	нб	нб	0.I9
I7	0.45	0.86	I.88	0.68	0.77	0.090	нб	нб	нб	нб	нб	0.I4
I8	0.45	0.77	I.88	0.68	0.68	0.090	нб	нб	нб	нб	нб	0.I4
I9	0.45	0.77	I.75	0.60	0.68	0.090	нб	нб	нб	нб	нб	0.I4
20	0.45	0.77	I.75	0.60	0.60	0.090	нб	нб	нб	нб	нб	0.I4
2I	0.52	0.86	I.62	0.60	0.60	0.090	нб	нб	нб	нб	нб	0.I4
22	0.52	0.86	I.62	0.52	0.60	0.090	нб	нб	нб	нб	0.090	0.I4
23	0.52	I.05	I.5I	0.52	0.52	0.090	нб	нб	нб	нб	0.I9	0.I4
24	0.52	I.I6	I.5I	0.52	0.52	0.090	нб	нб	нб	нб	0.24	0.I4
25	I.75	I.I6	I.39	0.52	0.45	0.090	нб	нб	нб	нб	0.24	0.I4
26	5.66	I.28	I.39	0.52	0.45	0.090	нб	нб	нб	нб	0.24	0.I4
27	2.I3	I.28	I.28	0.96	0.45	0.090	нб	нб	нб	нб	0.3I	0.I4
28	2.00	I.I6	I.I6	I.05	0.38	0.090	нб	нб	нб	нб	0.3I	0.I4
29	I.88		I.05	0.96	0.38	0.090	нб	нб	нб	нб	0.3I	0.I4
30	I.5I		I.05	0.86	0.38	0.090	нб	нб	нб	нб	0.24	0.I4
3I	I.39		I.05		0.3I		нб	нб		нб		0.I4
Декада												
I	0.39	I.07	I.54	I.27	0.80	0.22	0.090	нб	нб	нб	нб	0.20
2	0.45	0.86	2.25	0.83	I.I8	0.II	нб	нб	нб	нб	нб	0.I7
3	I.67	I.I0	I.33	0.70	0.46	0.090	нб	нб	нб	нб	0.22	0.I4
Средн.	0.86	I.0I	I.70	0.93	0.80	0.I4	0.029	нб	нб	нб	0.072	0.I7
Наиб.	5.66	I.28	2.69	I.5I	3.32	0.3I	0.090	нб	нб	нб	0.3I	0.24
Наим.	0.3I	0.77	I.05	0.52	0.3I	0.090	нб	нб	нб	нб	нб	0.I4

Период	Средний расход	Наибольший: расход	дата: первая	дата: последняя	число случаев	Наименьший: расход	дата: первая	дата: последняя	число случаев
За год I938-83	0.48	5.66	26.0I		I	нб	II.07	2I.II	I34
с перерывами	I.09	(52.5)	29.06.49		I	нб I00%	0I.0I	3I.I2.65	263

Таблица 1.3 Расход воды, куб. м/с — 63. р.Ашилган – клх Майдантал — *Форма Б* Т. 5 Вып3 1983

Число	Месяц 1	2	3	4	5	6	7	8	9	10	11	12
	W = 0.023 куб.км			M = 2.67 л/с кв.км			H = 84 мм			P = 270 кв.км		
I	0.88	I.38	I.I4	0.82	0.57	0.54	0.54	0.38	0.38	0.30	0.30	0.6I
2	0.88	I.38	I.I4	0.82	0.57	0.54	0.54	0.38	0.38	0.30	0.30	0.6I
3	0.89	I.38	I.I4	0.82	0.57	0.54	0.54	0.38	0.38	0.30	0.54	0.60
4	0.9I	I.26	I.I4	0.82	0.57	0.54	0.54	0.38	0.38	0.30	0.30	0.60
5	0.92 Д	I.I4	I.I4	0.82	0.57	0.54	0.54	0.38	0.38	0.30	0.30	0.60
6	0.92	I.I4	I.I4	0.82	0.57	0.54	0.54	0.38	0.38	0.30	0.30	0.60
7	0.92	I.I4	I.38	0.82	0.57	0.54	0.46	0.38	0.38	0.30	0.30	0.60
8	0.92	I.I4	I.74	0.82	0.57	0.54	0.38	0.38	0.38	0.30	0.30	0.59
9	0.92	I.I4	2.62	0.82	0.57	0.54	0.38	0.38	0.32	0.30	0.30	0.59
I0	0.92	I.I4	2.62	0.68	0.57	0.54	0.38	0.38	0.32	0.30	0.30	0.59
II	0.92	I.I4	3.68	0.68	0.57	0.54	0.38	0.38	0.32	0.30	0.33	0.62
I2	0.92	I.I4	3.43	0.57	2.30	0.54	0.38	0.38	0.32	0.30	0.36	0.66
I3	0.92	I.I4	3.I8	0.57	0.99 Д	0.54	0.38	0.38	0.32	0.30	0.39	0.69
I4	0.92	I.I4	2.93	0.57	0.99	0.54	0.38	0.38	0.30	0.30	0.42	0.73
I5	0.92	I.I4	2.68	0.57	0.99	0.54	0.38	0.38	0.30	0.30	0.45	0.76
I6	0.92	I.I4	2.43	0.57	0.99	0.54	0.38	0.38	0.30	0.30	0.48	0.79
I7	0.92	I.I4	2.I8	0.57	0.99	0.54	0.38	0.38	0.30	0.30	0.5I	0.83
I8	0.92	I.I4	I.93	0.57	0.99	0.54	0.38	0.38	0.30	0.30	0.54	0.86
I9	0.92	I.I4	I.68	0.57	0.85	0.54	0.38	0.38	0.30	0.38	0.57	0.90
20	0.92	I.I4	I.42 Д	0.57	0.72	0.54	0.38	0.38	0.30	0.30	0.60	0.93
2I	0.92	I.I4	I.42	0.57	0.72	0.54	0.38	0.38	0.30	0.30	0.60	0.93
22	0.92	I.I4	I.42	0.57	0.72	0.54	0.38	0.38	0.30	0.30	0.60	0.93
23	0.92	I.38	I.42	0.57	0.72	0.54	0.38	0.38	0.30	0.30	0.60	0.93
24	0.92	I.38	I.I0	0.57	0.72	0.54	0.38	0.38	0.30	0.30	0.60	0.93
25	I.I4	I.I4	I.I0	0.57	0.72	0.54	0.38	0.38	0.30	0.30	0.60	0.93
26	2.38	I.I4	I.I0	0.57	0.72	0.54	0.38	0.38	0.30	0.30	0.6I	0.94
27	I.74	I.I4	I.I0	0.57	0.72	0.54	0.38	0.38	0.30	0.30	0.6I	0.94
28	I.74	I.I4	I.I0	0.57	0.72	0.54	0.38	0.38	0.30	0.30	0.6I	0.94
29	I.38		0.82	0.57	0.72	0.54	0.38	0.38	0.30	0.30	0.6I	0.94
30	I.38		0.82	0.57	0.62	0.54	0.38	0.38	0.30	0.30	0.6I	0.94
3I	I.38		0.82		0.54		0.38	0.38		0.30		0.94
Декада												
I	0.9I	I.22	I.52	0.8I	0.57	0.54	0.48	0.38	0.37	0.30	0.32	0.60
2	0.92	I.I4	2.55	0.58	I.04	0.54	0.38	0.38	0.3I	0.3I	0.46	0.78
3	I.35	I.20	I.II	0.57	0.69	0.54	0.38	0.38	0.30	0.30	0.60	0.94
Средн.	I.07	I.I9	I.7I	0.65	0.77	0.54	0.4I	0.38	0.32	0.30	0.46	0.78
Наиб.	2.62	I.38	3.68	0.82	2.83	0.54	0.54	0.38	0.38	0.38	0.6I	0.94
Наим.	0.88	I.I4	0.82	0.57	0.54	0.54	0.38	0.38	0.30	0.30	0.30	0.59

Период	Средний расход	Наибольший: расход	дата: первая	дата: последняя	число случаев	Наименьший: расход	дата: первая	дата: последняя	число случаев
За год I930-34, I936-83	0.72	3.68	II.03		I	0.30	I4.09	I0.II	56
	I.08	(I32)	23.03.73		I	0.24	I8.09.46		I

Таблица 1.3 Расход воды, куб. м/с — 64. р.Чу – с.Благовещенское — *Форма Б* Т. 5 Вып. 3 1983

Число	Месяц 1	2	3	4	5	6	7	8	9	10	11	12
	W= I.I9 куб.км			M = I.7I л/с кв.км				H = 54 мм			F = 22000 кв.км	
I	68.2	62.8	58.0	I9.9	I4.6	24.8	I4.6	I3.4	I6.I	24.8	48.I	76.0
2	67.6	63.9	55.4	I9.9	I4.6	20.3	I4.6	I2.6	I6.4	23.6	50.2	77.I
3	68.2	64.9	52.2	I8.6	I4.4	I9.2	I5.I	I2.6	I7.3	24.4	5I.7	77.I
4	69.3	63.9	52.2	I8.6	I4.6	I8.0	I5.6	I2.6	I7.3	24.4	53.3	77.I
5	69.8	6I.2	54.3	I7.6	I4.8	I7.6	I5.6	I2.6	I8.0	24.8	59.0	77.I
6	68.2	59.6	53.3	I6.7	I4.8	I6.I	I6.I	I3.I	I8.0	26.I	59.6	77.I
7	68.8	58.5	49.2	I6.7	I5.4	I7.0	I5.I	I4.I	I8.0	27.8	6I.2	77.6
8	69.8	59.0	49.7	I6.I	I6.I	I7.6	I4.8	I4.6	I7.6	29.6	63.3	78.8
9	69.3	59.6	5I.7	I5.I	I6.7	I7.3	I5.I	I4.4	I8.0	30.9	63.9	78.2
I0	68.2	59.6	5I.2	I5.6	I6.7	I6.I	I4.I	I4.6	I8.0	32.4	64.9	77.I
II	68.2	59.6	5I.2	I4.6	I6.I	I6.I	I3.6	I4.I	I8.3	3I.9	66.0	74.3
I2	69.3	57.5	49.7	I5.I	I6.I	I5.6	I3.4	I3.8	I9.2	29.6	65.5	72.6
I3	69.3	57.5	48.I	I4.6	I6.7	I5.6	I3.6	I4.I	I9.2	30.9	63.9	73.2
I4	69.3	56.4	47.I	I4.I	I6.I	I5.I	I3.6	I5.4	I9.9	30.9	62.8	7I.5
I5	66.0	57.5	48.I	I3.8	I7.3	I5.I	I2.9	I5.I	20.6	3I.4	6I.7	69.8
I6	60.6	56.4	46.I	I4.I	I7.3	24.4	I3.I	I4.4	22.8	32.4	62.8	69.3
I7	57.5	56.4	44.I	I4.4	I8.6	35.2	I3.4	I4.I	25.3	32.4	66.0	70.4
I8	59.0	57.5	44.6	I3.6	20.6	22.8	I3.4	I4.I	25.3	30.5	67.I	69.3
I9	60.6	57.5	43.I	I4.I	30.5	2I.4	I3.6	I3.6	26.9	29.6	64.9	69.3
20	62.2	60.6	39.I	I4.I	50.7	22.4	I3.I	I3.6	29.2	32.4	59.6	69.3
2I	62.8	6I.7	35.2	I3.6	49.2	2I.4	I2.9	I3.I	30.5	35.2	62.8	69.3
22	63.3	64.9	35.2	I4.I	44.I	I8.0	I2.6	I3.6	3I.4	37.2	65.5	69.3
23	6I.7	64.9	34.3	I4.4	38.2	I6.I	I2.6	I3.8	32.4	44.I	64.9	69.3
24	62.2	62.8	33.3	I4.I	37.2	I4.6	I3.4	I4.I	32.4	49.2	67.I	69.3
25	62.8	60.6	32.8	I3.8	33.3	I3.8	I3.6	I3.8	26.9	49.2	72.6	68.2
26	64.9	59.6	30.9	I3.8	3I.4	I4.8	I3.4	I4.I	26.9	50.7	74.3	68.2
27	64.9	58.0	26.I	I3.8	26.9	I5.4	I2.4	I4.8	29.6	52.2	74.3	67.6
28	63.3	58.0	24.0	I4.I	23.6	I5.6	I2.6	I5.I	30.9	53.8	74.3	68.2
29	62.8		24.0	I4.6	22.8	I5.8	I2.6	I5.6	29.6	54.3	72.6	68.2
30	6I.7		22.4	I5.I	24.4	I4.6	I2.6	I5.I	24.8	50.7	73.7	66.0
3I	6I.7		2I.4		24.4		I3.6	I4.8		48.I		63.9
Декада												
I	68.7	6I.3	52.7	I7.5	I5.3	I8.4	I5.I	I3.5	I7.5	26.9	57.5	77.3
2	64.2	57.7	46.I	I4.2	22.0	20.4	I3.4	I4.2	22.7	3I.2	64.0	70.9
3	62.9	6I.3	29.I	I4.I	32.3	I6.0	I2.9	I4.4	23.5	47.7	70.2	68.0
Средн.	65.2	60.0	42.2	I5.3	23.5	I8.3	I3.8	I4.0	29.2	35.3	63.9	7I.9
Наиб.	70.4	65.5	58.0	20.3	5I.7	46.I	I5.8	I5.8	33.3	55.4	75.4	78.8
Наим.	56.9	55.9	20.6	I3.6	I4.I	I3.6	I2.2	I2.4	I5.8	23.6	47.6	63.9

Период	Средний расход	Наибольший: расход	дата: первая	дата: последняя	число случаев	Наименьший: расход	дата: первая	дата: последняя	число случаев
За год	37.7	78.8	08.I2		I	I2.2	22.07	29.07	3
I976–83	38.6	I36	04.04.80		I	5.55	04.08	07.08.77	4

Таблица 1.3 Расход воды, куб. м/с — 65. р.Чу – с.Ташуткуль — *Форма Б* Т. 5 Вып. 3 1983

Число	Месяц 1	2	3	4	5	6	7	8	9	10	11	12
	W= I.24 куб.км			M = I.47 л/с кв.км				H = 46 мм			F = 26700 кв.км	
I	6.36	6I.2	27.0	I7.7	3I.3	34.2	39.5	50.4	25.2	2I.8	I3.2	5.66
2	6.58	87.0	26.I	I8.5	3I.3	33.2	39.5	50.4	23.5	2I.8	I3.2	4.86
3	6.79	98.2	26.I	I8.5	3I.3	33.2	39.5	50.4	23.5	2I.8	I0.5	4.86
4	7.0I	I32	26.I	I8.5	3I.3	33.2	39.5	50.4	23.5	2I.8	I3.9	4.86
5	7.22	I74	23.5	I8.5	34.2	33.2	39.5	50.4	24.4	2I.8	I4.7	4.86
6	7.44	I74	2I.8	I8.5	36.0	34.2	40.2	49.0	25.2	2I.8	I5.3	4.86
7	7.65	I74	2I.8	I8.5	33.2	36.0	4I.I	49.0	25.2	I9.3	I5.3	4.86
8	7.87	I74	2I.8	I8.5	33.2	37.0	43.0	49.0	25.2	I6.9	I5.3	4.86
9	8.09	I74	2I.8	I8.5	33.2	37.0	43.0	49.0	2I.8	I6.9	I5.3	4.86
I0	8.09	I74	2I.8	I8.5	36.0	36.9	44.9	49.0	I9.3	I6.9	I5.3	2.89
II	8.09	I74	22.7	20.2	37.9	36.7	44.9	50.4	2I.0	I6.9	I5.3	I.67
I2	8.09	I72	23.5	2I.0	37.9	36.6	47.7	5I.8	2I.0	I6.9	I5.3	I.67
I3	8.09	I72	23.5	2I.0	37.9	36.4	50.4	5I.8	2I.0	I6.9	I5.3	I3.9
I4	9.30	I72	23.5	2I.0	38.9	36.3	50.4	5I.8	2I.0	I7.7	I6.2	37.0
I5	I0.5	I72	23.5	2I.0	39.8	36.I	50.4	5I.8	2I.0	I7.7	I6.9	39.8
I6	I0.5	I72	23.5	2I.0	39.8	36.0	50.4	50.4	2I.0	I7.7	I6.9	4I.8
I7	I0.5	I72	2I.8	2I.0	39.8	35.8	50.4	47.7	2I.0	I7.7	I4.7	4I.8
I8	28.7	I70	I9.3	25.2	39.8	35.8	50.4	47.7	2I.0	I7.7	II.2	4I.8
I9	50.0	I65	I9.3	28.7	38.9	35.8	5I.8	47.7	2I.0	I7.7	9.30	45.9
20	50.0	I65	I9.3	29.5	37.9	35.8	5I.8	47.7	2I.0	I7.7	9.30	4I.8
2I	50.0	I65	20.2	29.5	37.9	35.8	5I.8	47.7	2I.0	I7.7	9.30	4I.8
22	50.0	I65	2I.0	29.5	37.9	35.8	50.4	39.5	2I.0	I7.7	7.49	4I.8
23	50.0	I65	2I.0	29.5	37.9	35.8	47.7	34.4	2I.0	I7.7	6.57	4I.8
24	6I.2	I63	2I.0	29.5	37.0	35.8	47.7	34.4	2I.0	I7.7	6.57	4I.8
25	I22	98.2	I8.5	29.5	34.2	35.8	47.7	34.4	2I.0	I7.7	6.57	4I.8
26	204	50.0	I6.9	29.5	32.3	36.2	47.7	32.0	2I.0	I7.7	6.57	4I.8
27	220	50.0	I6.9	29.5	34.2	36.7	49.0	29.5	2I.0	I6.9	6.57	42.9
28	I22	38.9	I6.9	29.5	34.2	38.8	50.4	29.5	2I.0	I4.7	6.57	42.9
29	6I.2		I6.9	29.5	34.2	38.8	49.0	29.5	2I.8	I3.2	6.57	46.9
30	6I.2		I6.9	30.4	34.2	38.8	49.0	27.8	2I.8	I3.2	6.57	42.9
3I	6I.2		I6.9		34.2		49.0	26.I		I3.2		42.9
Декада												
I	7.3I	I42	23.8	I8.4	33.I	34.8	4I.0	49.7	23.7	20.I	I4.2	4.74
2	I9.4	I7I	22.0	23.0	38.9	36.I	49.9	49.9	2I.0	I7.5	I4.0	30.7
3	96.6	II2	I8.5	29.6	35.3	36.8	49.0	33.2	2I.2	I6.I	6.94	42.7
Средн.	42.9	I44	2I.3	23.6	35.7	35.9	46.7	43.9	2I.9	I7.8	II.7	26.6
Наиб.	220	I74	28.7	3I.3	39.8	38.8	5I.8	5I.8	26.I	2I.8	I6.9	46.9
Наим.	6.36	28.7	I6.9	I6.9	3I.3	33.2	38.8	26.I	I9.3	I3.2	6.57	I.67

Период	Средний расход	Наибольший: расход	дата: первая	дата: последняя	число случаев	Наименьший: расход	дата: первая	дата: последняя	число случаев
За год	39.3	220	26.0I	28.0I	3	I.67	I0.I2	I3.I2	4
I939–83	63.8	(355)	I0.09.73		I	нб	25.04.72	I9.05	II

Таблица 1.3. Расход воды, куб. м/с — 67. р.Чу - свх им.Амангельды — *Форма А* Т. 5 Вып. 3 1983

Число	Месяц 1	2	3	4	5	6	7	8	9	10	11	12
	W = 0.58 куб.км			M = 0.46 л/с кв.км			H = 14 мм				F = 39500 кв.км	
I	I6.9	35.2	I02	5.92	4.64	4.04	2.84	3.40	5.7I	5.62	8.60	I3.9
2	I6.9	38.8	46.4	5.92	4.64	4.04	2.84	4.0I	5.00	5.62	8.60	I3.6
3	I7.0	42.4	45.2	5.62	4.40	3.86	2.84	4.6I	4.I2	5.92	8.60	I3.6
4	I7.0	45.9	43.9	5.62	4.40	4.04	2.84	5.22	4.I2	5.92	8.88	I3.6
5	I7.0	49.4	45.2	5.38	4.04	4.04	2.84	5.00	4.34	5.92	8.88	I3.6
6	I7.0	53.0	45.2	5.38	3.02	6.5I	3.79	4.78	4.34	5.92	8.88	I3.9
7	I7.I	53.0	43.9	4.89	3.02	5.92	3.79	5.46	4.56	5.92	8.60	I4.2
8	I7.I	67.0	46.4	3.68	3.02	5.38	3.79	5.95	4.56	5.96	8.60	I4.2
9	I7.I	II4	46.4	2.86	3.02	5.I3	4.I8	6.20	4.34	5.99	8.88	I4.2
I0	I7.I	II6	45.2	2.75	3.I8	4.89	4.I8	6.80	4.34	5.99	8.60	I4.2
II	I7.2	II6	43.9	2.75	3.I0	4.89	4.38	6.44	4.I2	6.25	8.88	I4.2
I2	I7.2	II8	43.9	2.75	3.86	4.89	4.38	6.80	4.46	6.5I	9.I5	I4.2
I3	I7.2	II8	42.6	2.72	3.86	5.I3	4.I8	6.44	4.79	6.5I	9.I5	I3.6
I4	I7.2	II8	42.6	2.69	3.68	5.I3	3.99	6.44	5.I3	6.5I	9.I5	I3.6
I5	I7.2	II9	4I.4	2.72	3.68	4.89	3.99	6.80	5.I3	6.5I	8.88	I3.6
I6	I7.2	II9	3I.I	2.86	3.56	4.89	3.99	6.80	4.89	6.76	9.I5	35.5
I7	I7.3	I2I	I6.7	3.30	3.56	5.I3	3.79	6.80	4.89	6.5I	9.I5	35.5
I8	I7.3	I29	I5.I	3.I8	3.56	4.89	3.79	6.80	5.I3	6.5I	8.88	37.7
I9	I7.3	I30	I4.0	3.I8	3.68	5.38	3.40	7.I5	5.I3	6.5I	8.60	37.7
20	I8.0	I30	I4.6	3.I0	3.56	5.92	3.40	7.I5	5.I3	6.5I	8.88	37.7
2I	I8.8	I29	I4.6	3.I8	3.56	4.89	3.40	7.5I	4.89	7.02	9.I5	37.7
22	I9.5	I29	II.5	3.30	3.56	4.89	3.40	7.5I	4.89	8.05	9.70	42.5
23	20.2	I27	8.00	3.30	3.68	4.64	3.40	7.5I	5.I3	8.05	II.9	39.3
24	2I.0	I24	8.00	3.43	4.04	4.64	3.40	7.I5	5.I3	8.32	I3.I	38.4
25	2I.7	I2I	7.70	3.43	4.04	4.89	3.40	7.5I	5.I3	8.32	I3.6	36.8
26	22.4	I2I	7.70	3.30	4.04	4.24	3.40	7.5I	5.38	8.60	I3.6	36.4
27	23.I	I22	6.5I	3.30	4.04	3.58	3.40	7.5I	5.38	8.32	I3.6	35.3
28	23.9	I2I	6.5I	3.68	4.04	2.93	3.40	7.5I	5.38	8.60	I3.9	33.6
29	24.6		6.2I	4.22	3.86	2.84	3.60	7.I5	5.38	8.32	I3.9	33.0
30	28.2		6.2I	4.40	3.86	2.84	3.40	7.I5	5.38	8.60	I3.9	32.5
3I	3I.7		6.2I		4.04		3.40	5.95		8.60		32.5
Декада												
I	I7.0	6I.5	5I.0	4.80	3.74	4.78	3.39	5.I4	4.54	5.88	8.7I	I3.9
2	I7.3	I22	30.6	2.92	3.6I	5.II	3.93	6.76	4.88	6.5I	9.99	25.3
3	23.2	I27	8.I0	3.55	3.89	4.04	3.42	7.27	5.2I	8.25	I2.6	36.2
Средн.	I9.3	I0I	29.2	3.76	3.75	4.65	3.57	6.42	4.88	6.92	I0.I	25.5
Наиб.	3I.7	I30	I2I	5.92	4.64	6.5I	4.38	7.5I	5.7I	8.60	I3.9	42.5
Наим.	I6.9	35.2	6.2I	2.69	3.02	2.84	2.75	3.40	4.I2	5.62	8.60	I3.3

Период	Средний расход	Наибольший: расход	дата: первая	дата: последняя	число случаев	Наименьший периода открытого русла: расход	дата: первая	дата: последняя	число случаев	Наименьший зимнего периода: расход	дата: первая	дата: последняя	число случаев
За год	I8.3	I30	I9.02	20.02	2	2.69	I4.04	I6.04	2	I6.9	0I.0I	02.0I	2
I956-83	53.9	390	I6.03.7I		I	0.70	I4.08	I5.08.7I	2	I4.2	25.0I.78		I

Таблица 1.3 Расход воды, куб. м/с — 70. р.Караконыз - с.Караконыз — *Форма Б* Т. 5 Вып. 3 1983

Число	Месяц 1	2	3	4	5	6	7	8	9	10	11	12
	W = 0.06 куб.км			M = 3.86 л/с кв.км			H = I22 мм				F = 490 кв.км	
I	0.57	0.57	0.63	I.55	I.35	6.54	5.23	I.I8	0.80	I.03	0.92	0.92
2	0.57	0.57	0.63	2.73	I.48	6.88	5.43	I.I8	0.80	I.03	0.92	0.92
3	0.57	0.57	0.63	3.82	I.94	6.I9	5.43	I.I8	0.80	I.03	0.92	0.92
4	0.57	0.57	0.73	3.82	2.6I	6.I9	5.84	I.03	0.80	I.03	0.92	0.80
5	0.57	0.57	0.73	3.82	I.94	5.27	5.23	I.33	0.80	I.03	0.92	0.80
6	0.57	0.57	0.73	3.24	2.79	4.I9	5.02	I.48	0.80	I.03	0.92	0.80
7	0.57	0.57	0.73	2.73	3.I6	4.I9	5.02	I.48	I.03	I.03	0.92	0.80
8	0.57	0.57	0.84	2.5I	3.35	4.I9	5.02	I.63	I.03	I.I8	0.92	0.80
9	0.57	0.57	0.84	2.07	2.6I	3.98	4.82	I.78	0.92	I.I8	I.03	0.80
I0	0.63	0.57	0.84	I.85	2.6I	3.56	4.82	I.78	0.92	I.03	I.03	0.80
II	0.63	0.63	I.25	I.70	2.6I	3.35	4.82	I.78	0.92	I.03	I.03	0.80
I2	0.63	0.63	I.25	I.85	3.35	3.I6	4.2I	I.78	0.92	I.03	I.03	0.80
I3	0.63	0.63	I.25	2.29	2.6I	3.35	4.00	I.33	0.92	I.03	I.03	0.80
I4	0.63	0.63	I.25	I.85	2.6I	2.98	3.80	I.33	0.92	I.03	I.03	0.80
I5	0.63	0.63	I.40	I.55	2.26	2.98	3.24	I.I8	I.I8	I.03	I.03	0.80
I6	0.63	0.63	I.40	I.70	2.6I	3.35	3.05	I.I8	I.48	I.03	I.03	0.80
I7	0.63	0.63	I.40	2.29	5.85	3.35	3.05	I.I8	I.48	I.03	I.03	0.80
I8	0.63	0.63	I.40	2.73	II.4	3.77	2.68	I.I8	I.48	I.03	I.03	0.68
I9	0.63	0.63	I.40	2.29	II.4	6.54	2.68	I.I8	I.48	I.03	I.03	0.68
20	0.63	0.63	I.40	I.85	9.28	I0.3	2.68	I.03	I.33	I.03	I.03	0.68
2I	0.63	0.84	I.25	I.35	8.59	7.46	2.49	I.03	I.I8	0.92	I.I8	0.68
22	0.63	0.63	I.40	I.35	9.28	4.62	2.49	I.03	I.I8	0.92	I.03	0.68
23	0.63	0.63	I.25	I.35	7.9I	4.62	2.30	I.03	I.03	0.92	I.03	0.68
24	0.63	0.63	I.25	I.08	7.9I	4.2I	2.I2	0.92	I.03	0.92	I.03	0.68
25	0.63	0.63	I.00	0.84	7.22	3.80	I.93	0.92	I.03	0.92	I.03	0.68
26	0.63	0.63	I.00	0.84	6.54	3.6I	I.78	0.80	I.03	0.92	I.03	0.57
27	0.63	0.63	I.25	0.94	6.I9	4.62	I.63	0.80	I.03	0.92	0.80	0.57
28	0.63	0.63	I.40	I.62	5.85	4.62	I.48	0.80	I.03	0.92	0.80	0.57
29	0.57		I.40	I.48	5.27	5.84	I.48	0.80	I.03	0.92	0.80	0.57
30	0.57		I.25	I.62	5.27	5.43	I.48	0.80	I.03	0.92	0.80	0.57
3I	0.57		I.55		5.27		I.33	0.80		0.92		0.57
Декада												
I	0.58	0.57	0.73	2.8I	2.38	5.I2	5.I9	I.40	0.87	I.06	0.94	0.84
2	0.63	0.63	I.34	2.0I	5.40	4.3I	3.42	I.32	I.2I	I.03	I.03	0.76
3	0.6I	0.66	I.I2	I.25	6.85	4.88	I.86	0.88	I.06	0.92	0.95	0.62
Средн.	0.6I	0.62	I.27	2.02	4.94	4.77	3.44	I.I9	I.05	I.00	0.98	0.74
Наиб.	0.63	0.84	I.55	4.40	II.7	I2.I	5.84	I.93	I.48	I.33	I.I8	0.92
Наим.	0.57	0.57	0.63	0.73	I.35	2.98	I.33	0.80	0.80	0.92	0.80	0.57

Период	Средний расход	Наибольший: расход	дата: первая	дата: последняя	число случаев	Наименьший: расход	дата: первая	дата: последняя	число случаев
За год	I.89	I2.I	20.06		I	0.57	0I.0I	3I.I2	47
I947-83	2.44	83.0	I4.04.63		I	0.30	06.0I	II.0I.59	2

Таблица 1.3 Расход воды, куб. м/с

72. р.Ргайты – с.Актас

Форма Б Т. 5 Вып. 3 1983

Число	Месяц 1	2	3	4	5	6	7	8	9	10	11	12
	W = 0.0I9 куб.км			M = I.28 л/с кв.км				H = 40 мм			P = 46I кв.км	
I	0.29	0.49	0.46	0.94	0.65	I.75	0.8I	0.I5	0.I3	0.25	0.40	0.40
2	0.29	0.49	0.46	I.I4	0.65	I.5I	0.92	0.I5	0.I3	0.25	0.40	0.40
3	0.29	0.49	0.46	I.2I	0.54	I.43	0.8I	0.I5	0.I3	0.25	0.48	0.40
4	0.29	0.49	0.46	I.I4	0.54	I.28	0.8I	0.I5	0.I5	0.28	0.55	0.48
5	0.26	0.46	0.46	I.08	0.60	I.22	0.8I	0.I5	0.I8	0.28	0.55	0.48
6	0.26	0.54	0.46	I.0I	0.60	I.I6	0.76	0.I5	0.I8	0.28	0.55	0.48
7	0.26	0.54	0.46	0.88	0.54	I.I6	0.70	0.I8	0.2I	0.32	0.40	0.48
8	0.26	0.65	0.54	0.88	0.7I	I.04	0.62	0.25	0.25	0.32	0.40	0.48
9	0.26	0.54	0.49	0.77	0.82	I.04	0.55	0.28	0.2I	0.32	0.40	0.40
I0	0.26	0.54	0.49	0.77	0.65	0.98	0.40	0.28	0.I8	0.32	0.40	0.40
II	0.26	0.54	0.54	0.7I	I.47	0.92	0.40	0.25	0.I8	0.32	0.40	0.40
I2	0.26	0.54	0.54	0.65	I.I4	0.92	0.40	0.I8	0.I8	0.32	0.40	0.40
I3	0.26	0.54	0.65	0.65	I.I4	0.92	0.40	0.I8	0.I8	0.32	0.40	0.40
I4	0.26	0.54	0.65	0.65	I.0I	0.87	0.36	0.I5	0.2I	0.36	0.40	0.40
I5	0.26	0.54	0.65	0.65	0.94	0.87	0.32	0.I5	0.32	0.36	0.40	0.40
I6	0.26	0.46	0.65	0.65	I.44	I.I6	0.36	0.I5	0.32	0.36	0.40	0.40
I7	0.38	0.46	0.65	0.54	3.80	I.83	0.40	0.I5	0.32	0.36	0.55	0.40
I8	0.49	0.46	0.65	0.60	I.44	I.36	0.36	0.I5	0.25	0.36	0.70	0.40
I9	0.54	0.49	0.65	0.60	6.83	I.I6	0.40	0.I5	0.25	0.36	0.55	0.40
20	0.54	0.49	0.65	0.60	3.87	I.36	0.48	0.I3	0.25	0.40	0.55	0.40
2I	0.54	0.49	0.54	0.7I	2.99	I.04	0.40	0.I3	0.25	0.40	0.55	0.36
22	0.60	0.49	0.54	0.65	2.62	0.92	0.32	0.I5	0.25	0.40	0.55	0.32
23	0.65	0.49	0.54	0.65	2.5I	0.8I	0.32	0.I3	0.25	0.40	0.62	0.32
24	0.65	0.49	0.54	0.60	2.30	0.76	0.25	0.I3	0.25	0.40	0.55	0.32
25	0.65	0.49	0.54	0.54	2.09	0.76	0.25	0.I3	0.25	0.40	0.55	0.32
26	0.60	0.49	0.54	0.54	I.92	0.70	0.25	0.I5	0.25	0.40	0.56	0.32
27	0.54	0.46	0.54	0.60	I.75	0.70	0.28	0.I5	0.I8	0.40	0.48	0.32
28	0.49	0.46	0.54	0.7I	I.75	0.70	0.28	0.I5	0.I8	0.40	0.48	0.32
29	0.49		0.54	0.54	I.75	I.I6	0.25	0.I5	0.2I	0.40	0.40	0.32
30	0.49		0.65	0.65	I.58	0.92	0.25	0.I5	0.2I	0.40	0.40	0.32
3I	0.49		0.82		I.66		0.I8	0.I3		0.40		0.32
Декада												
I	0.27	0.52	0.47	0.98	0.63	I.26	0.72	0.I9	0.I8	0.29	0.45	0.44
2	0.35	0.5I	0.63	0.63	2.3I	I.I4	0.39	0.I6	0.25	0.35	0.48	0.40
3	0.56	0.48	0.58	0.62	2.08	0.85	0.28	0.I4	0.23	0.40	0.5I	0.32
Средн.	0.40	0.5I	0.56	0.74	I.69	I.08	0.45	0.I6	0.22	0.35	0.48	0.39
Наиб.	0.65	0.65	0.88	I.86	I0.8	2.00	0.98	0.28	0.32	0.40	0.70	0.48
Наим.	0.26	0.38	0.46	0.54	0.54	0.70	0.I5	0.I3	0.I3	0.22	0.40	0.32

Период	Средний расход	Наибольший: расход	дата: первая	дата: последняя	число случаев	Наименьший: расход	дата: первая	дата: последняя	число случаев
За год	0.59	I0.8	I7.05		I	0.I3	20.08	03.09	9
I955–83	I.I4	(76.I)	08.04.59		I	0.024	I4.07	24.08.65	4

Таблица 1.3 Расход воды, куб. м/с

73. р.Суганды – с.Суганды

Форма Б Т. 5 Вып.3 1983

Число	Месяц 1	2	3	4	5	6	7	8	9	10	11	12
	W = 0.002 куб.км			M = 0.34 л/с кв.км				H = II мм			P = I60 кв.км	
I	0.062	0.062	0.062	0.075	0.022	0.044	0.082	0.03I	0.03I	0.03I	0.03I	0.077
2	0.056	0.062	0.056	0.062	0.022	0.044	0.II	0.03I	0.03I	0.03I	0.03I	0.054
3	0.056	0.062	0.062	0.049	0.022	0.044	0.II	0.03I	0.03I	0.03I	0.03I	0.054
4	0.062	0.062	0.056	0.0II	0.022	0.044	0.I8	0.03I	0.03I	0.03I	0.03I	0.054
5	0.062	0.056	0.062	0.024	0.032	0.044	0.II	0.027	0.03I	0.03I	0.038	0.054
6	0.062	0.050	0.062	0.024	0.032	0.044	0.II	0.03I	0.03I	0.03I	0.038	0.054
7	0.062	0.056	0.062	0.0II	0.022	0.044	0.038	0.03I	0.03I	0.03I	0.03I	0.054
8	0.062	0.062	0.062	0.0II	0.022	0.044	0.038	0.038	0.03I	0.03I	0.038	0.054
9	0.062	0.062	0.062	0.0II	0.022	0.060	0.038	0.038	0.03I	0.03I	0.038	0.054
I0	0.050	0.062	0.062	0.0I4	0.022	0.060	0.038	0.038	0.03I	0.03I	0.038	0.054
II	0.050	0.062	0.062	0.0I4	0.032	0.060	0.038	0.038	0.03I	0.03I	0.038	0.054
I2	0.050	0.062	0.062	0.0I4	0.022	0.082	0.038	0.038	0.03I	0.03I	0.038	0.054
I3	0.062	0.062	0.062	0.0I4	0.022	0.52	0.038	0.038	0.03I	0.03I	0.038	0.054
I4	0.062	0.062	0.056	0.022	0.032	0.25	0.038	0.038	0.03I	0.03I	0.038	0.054
I5	0.056	0.050	0.056	0.0I4	0.032	0.082	0.038	0.038	0.03I	0.03I	0.038	0.077
I6	0.050	0.062	0.098	0.022	0.032	0.4I	0.038	0.038	0.038	0.03I	0.038	0.054
I7	0.050	0.080	0.062	0.022	0.044	0.4I	0.038	0.038	0.038	0.03I	0.038	0.054
I8	0.062	0.080	0.080	0.0I4	0.032	0.52	0.038	0.038	0.038	0.03I	0.038	0.054
I9	0.080	0.080	0.080	0.0I4	0.082	0.4I	0.038	0.038	0.038	0.03I	0.038	0.054
20	0.080	0.080	0.080	0.022	0.044	0.32	0.I4	0.038	0.038	0.03I	0.038	0.038
2I	0.062	0.062	0.080	0.032	0.032	0.25	0.077	0.038	0.038	0.03I	0.038	0.038
22	0.062	0.056	0.062	0.022	0.032	0.25	0.03I	0.038	0.03I	0.03I	0.027	0.038
23	0.080	0.056	0.080	0.022	0.032	0.I4	0.03I	0.038	0.03I	0.03I	0.038	0.03I
24	0.080	0.056	0.062	0.022	0.032	0.082	0.03I	0.038	0.03I	0.03I	0.054	0.03I
25	0.080	0.056	0.080	0.022	0.032	0.060	0.03I	0.038	0.03I	0.03I	0.054	0.03I
26	0.080	0.056	0.080	0.022	0.032	0.044	0.027	0.038	0.03I	0.03I	0.077	0.03I
27	0.080	0.056	0.080	0.022	0.032	0.044	0.03I	0.038	0.03I	0.03I	0.077	0.038
28	0.080	0.056	0.062	0.022	0.032	0.060	0.03I	0.038	0.03I	0.03I	0.23	0.038
29	0.062		0.080	0.022	0.032	0.082	0.038	0.038	0.03I	0.03I	0.077	0.038
30	0.056		0.080	0.022	0.032	0.082	0.038	0.03I	0.03I	0.03I	0.077	0.038
3I	0.062		0.062		0.044		0.038	0.038		0.03I		0.038
Декада												
I	0.060	0.060	0.06I	0.029	0.024	0.047	0.085	0.033	0.03I	0.03I	0.034	0.056
2	0.060	0.068	0.070	0.0I7	0.037	0.3I	0.048	0.038	0.034	0.03I	0.038	0.055
3	0.07I	0.057	0.073	0.023	0.033	0.II	0.037	0.037	0.032	0.03I	0.075	0.035
Средн.	0.064	0.062	0.068	0.023	0.032	0.I5	0.056	0.036	0.032	0.03I	0.049	0.048
Наиб.	0.080	0.080	0.098	0.075	0.I4	0.64	0.I8	0.054	0.038	0.03I	0.33	0.077
Наим.	0.050	0.050	0.056	0.0II	0.022	0.044	0.027	0.027	0.03I	0.03I	0.027	0.03I

Период	Средний расход	Наибольший: расход	дата: первая	дата: последняя	число случаев	Наименьший: расход	дата: первая	дата: последняя	число случаев
За год	0.054	0.64	I3.06	I8.06	4	0.0II	04.04	09.04	4
I948–59 I96I–83	0.3I	(37.0)	07.04	09.04.59	3	нб	0I.I2	3I.I2.54	3I

Таблица 1.3. Расход воды, куб. м/с — 76. р.Курагаты – х.-д.ст.Аспара — *Форма А* Т. 5 Вып. 3 1983

Число	Месяц 1	2	3	4	5	6	7	8	9	10	11	12
	W = 0.083 куб.км			M = 0.29 л/с кв.км				H = 9 мм			P = 8980 кв.км	
I	I.40	3.I6	5.26	3.98	I.I6	2.85	4.75	0.28	0.23	I.05	I.55	3.74
2	I.9I	2.69	5.26	3.77	I.I6	2.76	5.04	0.28	0.23	I.30	I.55	3.90
3	2.65	2.3I	5.26	3.77	I.I6	2.76	5.04	0.28	0.23	I.30	I.55	3.90
4	3.05	2.02	5.26	3.77	I.I6	2.57	6.I8	0.23	0.80	I.30	I.55	4.II
5	3.45	I.90	5.26	3.77	I.I6	2.47	7.50	0.20	0.97	I.30	I.55	4.II
6	3.83	I.7I	5.26	3.56	I.I8	2.38	8.I6	0.I7	I.05	I.30	I.55	4.II
7	4.74	I.93	5.26	3.56	I.I8	2.47	8.I6	0.20	I.05	I.I8	I.55	2.79
8	5.62	2.68	5.26	3.56	I.I8	2.47	6.5I	0.23	I.05	I.05	I.55	2.36
9	5.35	3.74	5.26	3.56	I.I8	2.47	5.89	0.28	I.05	I.05	I.55	2.50
I0	4.82	4.82	5.26	3.56	I.I8	2.47	5.89	0.28	I.05	I.05	I.68	2.50
II	4.I0	6.I2	5.26	3.56	I.I8	2.47	5.89	0.28	I.05	I.05	I.68	2.36
I2	3.2I	6.24	5.26	3.56	I.I7	2.38	4.56	0.28	I.30	I.05	I.68	2.09
I3	2.68	5.86	5.26	3.40	I.I5	2.38	3.24	0.28	I.30	I.05	I.68	2.50
I4	2.30	5.56	5.26	3.40	I.I5	2.38	3.24	0.38	I.30	I.I8	I.68	2.50
I5	2.02	5.26	5.26	3.40	I.I5	2.28	2.65	0.38	I.30	I.30	I.82	2.50
I6	I.93	5.26	5.26	3.40	I.I5	2.28	2.22	0.38	I.05	I.30	I.95	2.50
I7	2.08	5.26	5.26	3.24	I.I5	2.28	2.09	0.38	I.05	I.30	I.95	2.50
I8	2.27	5.26	5.26	3.00	I.I5	2.28	I.95	0.38	I.05	I.30	I.95	3.4I
I9	2.64	5.26	5.26	2.92	I.I8	2.28	I.82	0.38	I.05	I.30	I.95	3.90
20	2.93	5.26	5.26	2.92	I.36	2.38	I.68	0.38	I.05	I.30	I.95	3.90
2I	3.I2	4.96	5.26	2.92	3.I7	2.47	I.43	0.38	I.05	I.30	I.95	5.I9
22	3.38	4.66	4.66	2.92	3.32	2.38	I.I8	0.38	I.05	I.30	I.95	4.84
23	3.58	5.26	4.66	2.04	3.0I	2.33	0.97	0.38	0.97	I.30	2.09	4.I7
24	5.48	5.26	4.66	I.I7	2.85	2.38	0.89	0.38	0.89	I.30	I.95	3.I2
25	7.06	5.26	4.66	I.I6	2.85	2.38	0.89	0.38	I.05	I.30	I.95	2.53
26	6.59	5.26	4.66	I.I6	3.0I	2.38	0.54	0.38	I.05	I.30	2.50	2.I5
27	5.5I	5.26	4.2I	I.I6	3.48	2.38	0.54	0.33	I.05	I.30	3.08	2.08
28	5.I8	5.26	4.2I	I.I6	3.48	2.57	0.43	0.28	I.05	I.30	2.94	I.86
29	4.29		4.2I	I.I6	3.32	3.64	0.23	0.28	I.05	I.55	3.4I	I.72
30	4.03		4.2I	I.I6	3.32	4.75	0.23	0.23	I.05	I.55	3.4I	I.72
3I	3.90		4.2I		3.64		0.23	0.23		I.55		I.79
Декада												
I	3.68	2.70	5.26	3.69	I.I7	2.57	6.3I	0.24	0.77	I.I9	I.56	3.40
2	2.62	5.53	5.26	3.28	2.40	2.34	2.93	0.35	I.I5	I.2I	I.83	2.82
3	4.74	5.I5	4.5I	I.60	3.22	2.77	0.68	0.33	I.03	I.37	2.52	2.83
Средн.	3.7I	4.4I	4.99	2.86	2.30	2.56	3.23	0.3I	0.98	I.26	I.97	3.0I
Наиб.	7.06	6.24	5.56	4.2I	3.64	4.75	8.49	0.38	I.43	I.55	3.4I	5.42
Наим.	I.40	I.7I	3.98	I.I5	I.I5	2.28	0.23	0.I7	0.23	I.05	I.55	I.72

Период	Средний расход	Наибольший: расход	дата: первая	дата: последняя	число случаев	Наименьший периода открытого русла: расход	дата: первая	дата: последняя	число случаев	Наименьший зимнего периода: расход	дата: первая	дата: последняя	число случаев
За год	2.63	8.49	06.07	07.07	2	0.I7	06.08		I	0.77	25.I2	3I.I2	7
I958-83	4.88	258	22.02.73		I	0.0I0	28.07.62		I	0.77	25.I2	3I.I2.83	7

Таблица 1.3 Расход воды, куб. м/с — 80. р.Жерке – зим.Улбутуй — *Форма Б* Т. 5 Вып. 3 1983

Число	Месяц 1	2	3	4	5	6	7	8	9	10	11	12
	W = 0.087 куб.км			M = 5.45 л/с кв.км			H = I72 мм			P = 505 кв.км		
I	0.28	0.24	0.I8	0.22	0.74	2.82	I5.2	7.53	4.36	2.5I	I.73	0.30
2	0.28	0.28	0.I8	0.22	0.92	2.5I	I5.2	7.53	4.I2	2.5I	I.73	0.34
3	0.28	0.26	0.I8	0.22	I.06	2.5I	II.7	7.04	3.88	2.5I	I.73	0.30
4	0.37	0.26	0.I8	0.65	I.32	2.5I	9.90	6.80	3.86	2.5I	I.73	0.I9
5	0.37	0.24	0.20	0.7I	2.5I	3.I6	8.80	6.55	3.65	2.5I	I.73	0.30
6	0.37	0.28	0.I8	0.9I	2.23	4.I2	9.I6	6.55	3.65	2.5I	I.32	0.30
7	0.37	0.28	0.I8	0.83	I.73	5.34	9.I6	8.26	3.65	2.5I	I.5I	0.30
8	0.37	0.28	0.I8	0.65	7.57	3.50	8.80	8.26	3.65	2.5I	I.5I	0.30
9	0.32	0.28	0.I8	0.33	3.50	5.I4	8.80	7.04	3.65	2.5I	I.0I	0.30
I0	0.28	0.28	0.20	0.26	3.I6	3.70	9.I6	6.07	3.65	2.5I	0.5I	0.26
II	0.28	0.32	0.22	0.33	2.65	3.9I	7.85	5.09	3.I5	2.5I	0.5I	0.26
I2	0.32	0.25	0.I8	0.3I	I.73	4.32	9.I6	4.I2	2.65	2.5I	0.5I	0.26
I3	0.42	0.I8	0.I8	0.3I	I.73	5.55	9.I6	4.I2	2.82	2.23	0.5I	0.26
I4	0.37	0.I8	0.I8	0.22	I.73	I0.6	9.I6	4.I2	2.65	2.23	0.5I	0.26
I5	0.28	0.I8	0.20	0.20	2.37	I2.5	9.53	4.I2	2.82	2.23	0.5I	0.26
I6	0.28	0.I8	0.20	0.60	I3.3	II.4	8.I4	4.I2	2.5I	2.23	0.47	0.26
I7	0.28	0.20	0.I8	I.00	8.80	I0.6	6.4I	4.I2	2.5I	I.84	0.5I	0.26
I8	0.42	0.20	0.I8	I.40	5.I4	9.53	7.28	4.I2	2.23	I.73	0.49	0.26
I9	0.37	0.I8	0.I8	I.32	I.73	II.4	7.28	4.I2	2.23	I.73	0.47	0.26
20	0.37	0.I8	0.20	0.92	I.73	II.4	6.70	4.I2	2.23	I.73	0.5I	0.054
2I	0.37	0.I8	0.I8	0.60	I.73	II.4	7.28	4.I2	2.23	I.73	0.5I	0.054
22	0.37	0.I8	0.20	0.48	I.40	II.4	6.70	4.36	2.23	I.73	0.47	0.054
23	0.37	0.I8	0.20	0.56	I.I5	II.4	7.28	4.36	2.23	I.73	0.47	0.054
24	0.37	0.I8	0.20	0.48	I.40	I5.2	7.85	4.I2	2.23	I.73	0.47	0.054
25	0.37	0.I8	0.I8	0.68	I.84	I7.2	6.70	4.I2	2.23	I.73	0.47	0.I2
26	0.37	0.I6	0.20	I.32	4.32	I3.7	5.55	4.36	3.I6	I.73	0.47	0.I9
27	0.37	0.I8	0.22	I.84	7.28	I3.7	5.84	4.36	3.I6	I.73	0.5I	0.I3
28	0.28	0.I8	0.22	0.98	5.I4	I4.4	5.55	4.I2	3.I6	I.73	0.28	0.I5
29	0.26		0.20	0.86	3.I6	I2.5	5.34	4.36	3.I6	I.73	0.30	0.I3
30	0.24		0.I8	I.23	3.I6	I3.3	6.56	4.36	2.82	I.73	0.34	0.I3
3I	0.24		0.20		3.50		7.78	3.88		I.73		0.I3
Декада												
I	0.33	0.27	0.I8	0.50	2.47	3.53	I0.6	7.I6	3.8I	2.5I	I.45	0.29
2	0.34	0.20	0.I9	0.66	4.I0	9.I2	8.07	4.22	2.58	2.I0	0.50	0.24
3	0.33	0.I8	0.20	0.90	3.I0	I3.4	6.58	4.23	2.66	I.73	0.43	0.II
Средн.	0.33	0.22	0.I9	0.69	3.22	8.69	8.35	5.I7	3.02	2.I0	0.79	0.2I
Наиб.	0.46	0.37	0.24	I.95	I9.2	I9.2	I5.2	8.5I	4.60	3.I6	I.73	0.38
Наим.	0.I9	0.I4	0.I8	0.I8	0.74	2.5I	4.73	3.65	2.23	I.73	0.26	0.054

Период	Средний расход	Наибольший: расход	дата: первая	дата: последняя	число случаев	Наименьший: расход	дата: первая	дата: последняя	число случаев
За год	274	I9.2	I6.05	25.06	2	0.054	20.I2	25.I2	6
I928-83	3.I8	(57.3)	09.05.36		I	0.0I6	05.0I	28.0I.77	I3

Таблица 1.3 Расход воды, куб. м/с — 81. кан.ГЭС – зим.Улбутуй — *Форма Б* Т. 5 Вып. 3 1983

Число	Месяц 1	2	3	4	5	6	7	8	9	10	11	12
	W = 0.046 куб.км										F = -	
I	I.40	I.06	I.I5	I.I0	I.90	I.58	I.79	I.96	I.79	нб	I.57	I.82
2	I.40	I.3I	I.I5	I.I5	I.90	I.67	I.84	I.92	I.84	нб	I.57	I.90
3	I.36	I.I9	I.06	I.I9	I.90	I.79	I.7I	I.7I	I.79	нб	I.57	I.78
4	I.3I	I.I5	0.98	I.36	I.90	I.84	I.63	I.54	I.79	нб	I.48	0.73
5	I.3I	I.I5	0.89	0.85	2.I5	I.84	I.50	I.7I	I.79	нб	I.73	I.65
6	I.3I	I.I5	0.94	I.I0	I.99	I.88	I.75	I.7I	I.7I	нб	I.65	I.57
7	I.3I	I.I9	I.I0	I.I9	2.03	I.84	2.05	I.79	2.28	нб	I.23	I.57
8	I.3I	I.I5	I.I0	0.80	2.II	I.75	I.75	I.79	2.24	нб	I.23	I.57
9	0.80	I.I5	0.89	0.77	I.78	2.05	I.88	I.79	2.24	нб	I.23	I.57
I0	I.57	I.I5	I.I0	I.3I	I.82	I.79	I.84	I.7I	2.24	нб	I.57	I.6I
II	I.57	I.23	I.27	2.03	I.65	I.84	I.79	I.63	2.20	нб	I.57	I.57
I2	I.44	I.I5	I.02	I.99	I.70	I.84	I.88	I.84	I.65	нб	I.57	I.57
I3	I.27	I.I5	I.02	2.03	I.75	I.50	I.79	I.79	I.65	0.3I	I.48	I.57
I4	I.57	I.06	0.98	I.90	I.79	I.92	I.84	I.79	I.65	0.3I	I.48	I.57
I5	I.57	I.I5	I.06	I.73	I.75	2.I3	I.88	I.79	I.65	0.3I	I.57	I.57
I6	I.57	I.I5	0.94	I.65	I.79	I.88	I.79	I.79	I.99	0.43	I.48	I.57
I7	I.57	I.I5	I.02	2.I6	I.75	I.7I	I.79	I.79	I.99	0.43	I.57	I.57
I8	I.I5	I.06	I.I0	2.07	I.7I	I.7I	I.96	I.75	I.99	I.02	I.36	I.57
I9	I.I5	I.I0	I.I0	I.73	I.7I	I.7I	I.88	I.75	I.99	I.73	I.52	I.34
20	I.I5	I.06	0.98	I.65	I.63	I.7I	I.7I	I.79	I.94	I.65	I.44	I.I2
2I	I.I5	I.I5	0.39	I.65	I.84	I.7I	I.79	I.75	I.90	I.52	I.57	I.04
22	I.I5	I.06	I.06	I.57	I.67	I.7I	I.79	I.75	I.90	I.40	I.48	I.30
23	I.I5	I.06	0.77	I.52	I.63	I.7I	I.88	I.7I	I.90	I.52	I.48	I.50
24	I.I5	I.I0	I.I9	I.52	I.75	2.09	I.88	I.7I	I.90	I.48	I.48	I.30
25	I.I5	I.02	I.06	I.94	2.00	I.79	I.88	I.7I	I.90	I.48	I.48	I.50
26	I.I5	I.I5	I.06	2.07	I.84	I.7I	I.7I	I.7I	нб	I.6I	I.48	I.42
27	I.I5	I.06	I.I0	I.6I	I.7I	I.7I	I.96	I.7I	нб	I.57	2.66	I.30
28	I.I5	I.I0	I.06	I.69	I.75	I.79	I.84	I.84	нб	I.57	I.57	I.37
29	I.I0		I.I0	I.94	I.54	I.75	I.79	I.84	нб	I.57	I.73	I.30
30	I.27		0.94	I.82	I.58	I.67	I.75	I.79	нб	I.57	I.73	I.25
3I	I.I5		I.I0		I.7I		I.84	I.79		I.57		I.46
Декада												
I	I.3I	I.I6	I.04	I.08	I.95	I.80	I.77	I.76	I.97	нб	I.42	I.58
2	I.40	I.I3	I.05	I.89	I.72	I.80	I.83	I.77	I.87	0.62	I.50	I.50
3	I.I6	I.09	0.98	I.73	I.73	I.76	I.83	I.76	0.95	I.53	I.67	I.34
Средн.	I.28	I.I3	I.02	I.57	I.80	I.79	I.8I	I.76	I.60	0.74	I.55	I.47
Наиб.	I.57	I.57	I.48	2.4I	2.I5	2.2I	2.05	I.96	2.33	I.90	2.66	I.99
Наим.	0.3I	0.47	0.3I	0.64	I.37	I.46	I.46	I.30	нб	нб	0.98	0.3I

Период	Средний расход	Наибольший: расход	дата: первая	дата: последняя	число случаев	Наименьший: расход	дата: первая	дата: последняя	число случаев
За год	I.46	2.66	27.II		I	нб	26.09	I3.I0	I8
I953–83	I.I5	2.66	27.II.83		I	нб	I2.I0 26.09	24.I0.8I I3.I0.83	76 I8

Таблица 1.3 Расход воды, куб. м/с — 86. р.Талас – с.Покровка — *Форма Б* Т. 5 Вып. 3 1983

Число	Месяц 1	2	3	4	5	6	7	8	9	10	11	12
	W = 0.68 куб.км			M = 2.45 л/с кв.км			H = 77 мм			F = 8900 кв.км		
I	6.94	8.29	6.73	I9.9	27.2	I3.5	49.8	48.0	5I.5	22.3	3.95	2.72
2	6.94	8.29	6.73	I9.9	27.2	I3.5	50.6	48.0	50.6	I8.5	3.08	2.72
3	6.94	8.00	6.73	I9.4	27.2	I2.I	5I.5	47.2	52.3	I8.9	3.08	3.08
4	6.94	7.72	6.73	20.9	28.4	I2.8	53.2	47.2	52.3	I6.3	2.48	3.08
5	6.94	7.72	6.73	20.4	27.8	I4.7	5I.5	48.0	46.3	I4.3	2.48	3.08
6	6.94	7.72	6.73	I8.0	27.8	20.9	53.2	48.0	5I.5	I5.I	2.23	3.08
7	6.94	8.00	6.73	I6.7	27.2	20.4	5I.5	49.8	5I.5	I5.9	2.72	3.08
8	6.94	8.29	6.73	I7.5	27.8	20.9	5I.5	5I.5	50.6	I5.9	2.72	3.08
9	6.94	8.29	6.73	I9.4	27.2	25.4	5I.5	53.2	49.8	I5.9	3.08	3.08
I0	6.94	8.29	6.73	I8.9	27.2	26.6	5I.5	54.9	49.8	I5.9	2.72	3.08
II	6.94	8.29	6.73	I8.5	28.4	26.6	5I.5	55.8	50.6	I6.3	3.08	3.08
I2	6.94	8.29	6.73	I7.5	28.4	29.9	50.6	57.5	43.8	I5.9	3.08	3.08
I3	6.94	8.29	6.73	I7.5	29.9	30.7	5I.5	54.9	39.5	I9.4	2.72	3.08
I4	6.94	8.29	8.00	2I.8	29.9	36.I	50.6	54.9	37.0	I5.I	2.48	3.08
I5	6.94	8.29	8.29	I7.5	33.0	35.3	50.6	54.9	35.3	I5.I	2.48	3.08
I6	6.94	8.29	8.29	I7.I	3I.5	36.I	50.6	53.2	34.6	I5.I	2.48	3.08
I7	7.I5	7.I5	8.00	I8.0	29.2	37.8	49.8	49.8	26.0	I0.0	2.72	3.08
I8	7.I5	6.94	8.00	20.4	29.2	37.8	5I.5	53.2	20.9	4.96	2.72	3.08
I9	7.I5	6.73	8.00	20.4	7.72	39.5	5I.5	53.2	I6.9	6.73	2.72	3.08
20	7.I5	6.73	8.00	I8.5	5.56	40.4	5I.5	53.2	22.3	6.73	2.72	3.08
2I	7.I5	6.94	I3.5	I7.5	7.44	39.5	53.2	53.2	23.5	3.95	2.72	3.08
22	7.I5	6.94	I9.4	I7.5	7.I5	40.4	52.3	54.I	24.7	3.95	3.08	2.72
23	7.I5	6.94	I7.5	I8.0	7.44	4I.2	5I.5	54.I	27.2	2.48	2.72	2.72
24	7.I5	6.94	I7.5	I8.0	24.7	39.5	5I.5	54.I	28.4	2.48	2.72	2.48
25	7.44	6.94	I7.5	I8.0	26.0	42.9	5I.5	53.2	29.2	2.48	2.72	2.48
26	7.72	6.94	I7.5	I8.5	26.6	48.0	5I.5	52.3	27.2	3.95	2.72	2.48
27	7.72	6.94	I7.I	22.9	27.2	47.2	5I.5	52.3	26.6	2.48	2.72	2.48
28	7.72	6.94	I7.5	28.4	26.0	48.0	49.8	52.3	26.6	5.I2	3.08	2.48
29	7.72		I7.5	28.4	27.8	47.2	50.6	5I.5	26.0	3.95	3.08	2.48
30	8.29		I8.5	27.2	25.4	48.9	50.6	52.3	25.4	3.95	2.72	2.23
3I	8.29		I9.4		20.4		49.8	5I.5		3.95		2.48
Декада												
I	6.94	8.06	6.73	I9.I	27.5	I8.I	5I.6	49.7	50.6	I6.9	2.85	3.0I
2	7.02	7.73	7.68	I8.7	25.3	35.0	5I.0	54.I	32.9	I2.5	2.72	3.08
3	7.59	6.94	I7.5	2I.4	20.6	44.3	5I.3	52.8	26.5	3.52	2.83	2.56
Средн.	7.20	7.62	I0.8	I9.8	24.3	32.5	5I.3	52.2	36.7	I0.7	2.80	2.87
Наиб.	8.29	8.29	2I.3	28.4	40.4	49.8	55.8	59.2	52.3	25.4	3.95	3.08
Наим.	6.94	6.73	6.73	I6.7	4.04	I0.7	48.9	47.2	I8.0	2.48	2.23	2.23

Период	Средний расход	Наибольший: расход	дата: первая	дата: последняя	число случаев	Наименьший: расход	дата: первая	дата: последняя	число случаев
За год	2I.6	59.2	I0.08		I	2.23	05.II	30.I2	4
I97I–83	I9.7	I58	03.06.72		I	нб	26.02	28.02.75	3

Таблица 1.3 Расход воды, куб. м/с — 87. р.Таласс - пос.Солнечный — *Форма Б* Т. 5 Вып. 3 1983

Число	Месяц 1	2	3	4	5	6	7	8	9	10	11	12
	W = 0.63 куб.км			M = 2.17 л/с кв.км			H = 68 мм				P = 9200 кв.км	
I	8.00	I0.4	6.82	I5.8	2I.5	I0.9	43.2	44.4	43.8	20.0	6.82	6.82
2	8.39	9.88	6.82	I5.3	22.I	9.88	45.7	45.7	43,8	20.0	6.82	6.82
3	8.00	8.84	7.3I	I5.3	22.7	I0.9	44.4	44.4	43.8	I8.5	6.82	6.82
4	8.39	9.88	7.3I	I5.8	23.2	7.80	47.0	47.0	42.9	I8.5	7.3I	7.3I
5	8.00	8.84	7.3I	I5.3	23.2	8.84	47.0	48.4	40.2	I5.5	7.80	6.82
6	8.00	9.36	7.3I	I5.3	23.2	I4.2	48.4	44.4	43.8	I5.5	7.3I	6.82
7	8.39	9.88	7.80	I5.3	23.8	I7.0	48.4	45.7	43.8	I5.5	7.3I	6.4I
8	8.77	9.88	7.80	I5.3	23.2	I5.8	48.4	43.2	43.8	I6.2	7.80	6.82
9	9.I6	8.84	7.80	I5.3	25.0	25.0	45.7	45.7	42.0	I5.5	7.3I	6.82
I0	8.77	7.80	6.4I	I5.3	23.8	23.2	44.4	45.7	43.8	I5.5	6.4I	6.82
II	8.77	7.80	6.82	I5.3	25.0	26.2	45.7	50.I	43.8	I5.5	6.4I	6.82
I2	8.80	8.84	6.4I	I5.3	26.8	26.2	45.7	48.4	43.8	I7.0	6.00	6.82
I3	8.84	8.32	6.82	I5.3	26.2	23.2	48.4	48.4	38.4	I6.2	6.4I	7.80
I4	7.80	8.84	6.00	I5.3	24.4	25.6	45.7	47.0	37.6	I5.5	6.00	6.82
I5	7.3I	8.84	6.82	I5.3	25.6	26.8	43.2	45.7	37.6	I7.0	6.00	7.3I
I6	7.80	8.32	6.82	I6.4	25.6	26.8	43.2	45.7	36.8	I6.2	6.00	6.82
I7	7.80	7.3I	6.00	I7.0	25.6	28.6	43.2	45.7	36.I	I3.3	5.60	6.82
I8	8.32	7.80	6.00	I9.8	20.9	26.8	45.7	45.7	23.0	I0.4	6.82	6.4I
I9	7.80	6.82	6.00	I9.8	I5.8	25.6	50.I	47.0	25.3	9.36	6.00	6.4I
20	7.80	7.80	5.20	I9.8	6.00	26.8	48.4	47.0	22.2	8.32	6.4I	7.3I
2I	7.80	7.3I	5.20	I8.6	6.00	26.8	45.7	47.0	2I.5	8.32	6.82	6.82
22	7.80	7.3I	I5.3	I8.6	6.00	28.0	45.7	45.7	2I.5	6.82	6.00	6.82
23	6.82	7.3I	I4.2	I9.8	5.20	26.8	44.4	45.7	24.2	7.3I	6.00	6.82
24	7.80	7.3I	I3.I	I8.6	2I.5	26.8	43.2	43.2	24.2	7.3I	5.60	6.82
25	8.84	7.3I	I4.2	I9.2	22.I	33.6	45.7	42.2	26.I	7.3I	6.00	6.82
26	9.36	7.80	I3.6	I9.2	20.9	40.5	45.7	42.2	24.2	6.82	6.00	6.4I
27	9.36	7.80	I3.I	20.3	20.9	40.5	45.7	43.2	24.2	6.82	6.00	7.3I
28	9.88	7.80	I3.I	20.9	20.9	4I.3	47.0	4I.3	26.I	6.82	6.82	7.3I
29	9.88		I4.2	20.9	20.9	42.2	48.4	43.2	25.3	6.82	6.32	6.82
30	I0.4		I4.2	20.9	2I.5	43.2	48.4	43.2	23.8	7.3I	6.00	6.00
3I	9.88		24.4		I7.5		47.0	42.2		7.3I		6.4I
Декада												
I	8.39	9.36	7.27	I5.4	23.2	I4.4	46.3	45.5	43.2	I7.I	7.I7	6.83
2	8.I0	8.07	6.29	I6.9	22.2	26.3	45.9	47.I	34.5	I3.9	6.I6	6.93
3	8.89	7.49	I4.I	I9.7	I6.7	35.0	46.I	43.6	24.I	7.I8	6.2I	6.76
Средн.	8.48	8.37	9.36	I7.3	20.5	25.2	46.I	45.3	33.9	I2.5	6.5I	6.84
Наиб.	I0.4	I0.4	32.8	2I.5	26.8	45.6	5I.7	53.4	43.7	2I.5	7.80	7.80
Наим.	6.4I	6.00	4.58	I4.2	4.89	7.80	40.9	4I.3	20.0	6.4I	4.89	6.00

Период	Средний расход	Наибольший: расход	дата: первая	дата: последняя	число случаев	Наименьший: расход	дата: первая	дата: последняя	число случаев
За год	20.0	53.4	II.08		I	4.58	2I.03		I
I979-83	20.0	57.4	I9.06.80		I	4.58	2I.03.83		I

Таблица 1.3 Расход воды, куб. м/с — 88. р.Талас - с.Сарыбарак — *Форма Б* Т.5 Вып. 3 1983

Число	Месяц 1	2	3	4	5	6	7	8	9	10	11	12
	W = 0.19 куб.км			M = 0.48 л/с кв.км			H = I5 мм				P = I2500 кв.км	
I	9.46	9.08	8.59	5.I5	4.59	4.3I	7.30	3.49	4.08	4.I0	4.24	6.36
2	9.46	9.08	8.59	4.97	4.59	4.38	7.30	3.40	4.95	2.78	4.80	6.79
3	9.46	8.75	8.85	4.97	4.52	4.36	7.30	3.40	5.59	2.82	4.80	7.30
4	9.85	9.08	8.85	4.97	4.52	4.38	7.05	3.40	6.02	2.82	4.80	7.30
5	9.46	9.08	8.85	4.80	4.59	4.38	6.6I	3.40	6.57	2.92	4.80	7.30
6	9.46	9.08	8.59	4.80	4.59	4.38	6.I8	3.3I	6.57	3.03	4.97	7.30
7	9.66	9.08	8.59	4.97	4.59	4.24	5.74	3.3I	5.75	3.2I	5.I5	7.30
8	9.27	9.46	7.56	5.I5	4.52	4.24	5.60	3.2I	5.59	3.30	5.I5	7.05
9	9.08	9.08	7.56	4.97	4.52	4.09	4.77	3.2I	5.59	3.30	5.I5	7.05
I0	9.46	8.42	7.56	4.97	4.59	4.09	4.77	3.40	5.59	3.30	5.I5	7.30
II	9.08	8.08	8.08	4.80	4.45	4.07	4.50	3.40	5.42	3.30	5.49	7.30
I2	9.08	8.60	8.08	4.80	4.45	4.07	4.50	3.2I	5.59	3.30	5.84	7.30
I3	9.27	9.II	8.08	4.73	4.45	4.06	4.50	3.2I	5.59	3.5I	5.84	7.05
I4	9.08	8.85	7.56	4.73	4.38	4.06	4.64	3.2I	5.59	3.72	5.84	7.05
I5	9.08	8.85	8.08	4.80	4.38	4.06	4.64	3.2I	5.59	3.72	5.84	7.05
I6	9.08	9.II	8.08	4.80	4.45	4.06	4.50	3.3I	5.42	3.72	6.0I	7.05
I7	9.27	9.II	8.08	4.73	4.38	4.07	4.50	3.49	5.75	3.72	6.0I	7.05
I8	9.46	9.II	7.56	4.80	4.45	4.07	4.50	3.2I	6.02	3.72	6.0I	7.30
I9	9.46	8.59	7.56	4.80	4.52	4.09	4.50	3.3I	6.02	3.82	6.0I	7.56
20	9.46	9.87	7.56	4.80	4.52	4.09	4.50	3.3I	6.02	3.72	6.0I	7.56
2I	8.75	8.08	8.08	4.66	4.38	5.66	4.77	3.2I	5.42	3.82	6.0I	7.56
22	8.75	8.08	8.08	4.66	4.38	7.30	4.77	3.2I	5.42	3.82	6.0I	8.34
23	9.0[illegible]	8.59	8.08	4.66	4.38	8.08	4.9I	3.2I	5.42	3.82	6.I8	8.34
24	9.08	8.59	7.56	4.59	4.45	8.34	4.9I	3.I2	5.59	3.82	6.3[illegible]	8.08
25	9.08	8.59	7.56	4.66	4.38	8.08	4.77	3.2I	5.26	3.72	6.36	8.08
26	8.75	I0.6	7.56	4.66	4.38	8.59	4.50	3.2I	5.26	3.72	6.36	8.34
27	8.75	I0.6	7.82	4.66	4.38	9.II	4.50	3.3I	5.26	3.82	6.36	8.34
28	9.08	I0.6	8.59	4.59	4.38	9.II	4.22	3.2I	5.42	3.82	6.36	8.34
29	9.08		8.59	4.66	4.38	9.II	4.50	3.2I	5.42	3.82	6.36	8.34
30	9.08		8.59	4.66	4.38	9.II	4.77	3.2I	5.42	3.96	6.36	8.34
3I	9.46		8.59		4.38		4.77	3.2I		3.96		9.II
Декада												
I	9.46	9.02	8.36	4.97	4.56	4.29	6.26	3.35	5.63	3.I6	4.90	7.I0
2	7.6I	8.93	7.87	4.78	4.44	4.07	4.53	3.29	5.70	3.62	5.69	7.23
3	8.99	9.22	8.I0	4.65	4.39	8.25	4.67	3.2I	5.39	3.83	6.27	8.29
Средн.	9.22	9.04	8.II	4.80	4.46	5.54	5.I4	3.28	5.57	3.55	5.69	7.57
Наиб.	9.85	I0.6	8.85	5.I5	4.59	9.II	7.30	3.59	6.57	4.I0	6.36	9.II
Наим.	8.75	7.92	7.56	4.59	4.38	4.06	4.22	3.I2	4.08	2.78	4.24	6.36

Период	Средний расход	Наибольший: расход	дата: первая	дата: последняя	число случаев	Наименьший: расход	дата: первая	дата: последняя	число случаев
За год	6.00	I0.6	26.02	28.02	3	2.78	02.I0		I
I98I-83	5.97	20.6	I8.02.82		I	I.07	23.07	24.07.8I	2

Таблица 1.3 Расход воды, куб. м/с

92. р.Асса – ж.-д.ст.Маймак

Форма Б Т.5 Вып.3 1983

Число	Месяц 1	2	3	4	5	6	7	8	9	10	11	12
	W= 0.17 куб.км			M = 2.01 л/с кв.км				H = 63 мм			F = 2720 кв.км	
I	5.13	5.74	4.20	8.17	7.23	2.93	6.05	7.85	4.20	3.68	3.43	2.48
2	4.83	5.68	4.20	7.85	6.62	3.43	7.23	7.54	4.20	2.93	3.43	2.70
3	4.83	5.62	4.20	7.85	6.62	4.98	7.23	7.54	3.94	2.48	3.43	3.18
4	5.13	5.57	4.20	7.85	7.23	5.24	7.54	7.54	3.68	2.48	3.43	3.43
5	4.83	5.51	4.20	7.85	8.48	5.24	7.54	7.23	3.68	2.48	3.43	4.45
6	5.43	6.05	4.20	8.48	8.48	5.24	6.93	7.23	3.68	2.48	3.43	5.51
7	5.74	6.05	4.20	8.80	9.13	5.24	6.05	7.23	3.43	2.48	3.94	5.51
8	5.13	6.05	4.20	8.48	9.45	6.05	6.62	8.48	3.43	2.70	3.43	5.51
9	5.43	5.51	3.94	8.48	9.45	7.23	7.85	5.24	3.94	2.93	2.70	5.24
I0	6.04	5.51	3.94	8.48	9.13	7.23	7.23	4.98	4.45	2.93	2.93	5.24
II	5.74	5.51	3.94	8.17	9.45	7.23	7.54	5.51	3.94	2.70	2.93	5.24
I2	5.43	5.51	3.94	8.17	9.45	8.80	8.48	6.05	3.94	2.93	2.70	5.24
I3	5.43	5.51	3.94	8.17	9.13	9.13	9.45	6.05	3.94	2.93	2.93	5.24
I4	5.43	5.51	3.94	8.17	9.13	9.13	9.45	6.05	3.43	2.70	2.70	5.24
I5	5.43	4.98	3.94	8.17	9.13	9.45	9.45	6.05	2.70	2.70	2.48	5.24
I6	5.43	4.98	3.94	8.17	9.78	9.78	9.13	6.05	2.93	2.70	2.48	5.24
I7	5.43	5.24	3.68	8.17	8.17	9.78	8.48	6.05	2.93	2.93	2.48	5.51
I8	5.43	5.24	3.94	7.85	6.93	9.78	8.48	5.51	2.93	3.43	2.48	5.51
I9	5.43	4.98	3.68	8.17	2.70	9.78	8.48	5.51	3.43	3.43	2.48	5.51
20	5.43	4.98	3.94	9.45	2.48	9.45	8.48	5.51	3.43	3.43	2.48	5.51
2I	5.43	4.98	3.94	9.45	2.48	8.48	8.48	5.24	3.43	3.43	2.48	5.51
22	6.04	4.71	6.62	9.45	2.48	6.05	8.80	5.51	3.43	3.43	3.18	5.51
23	6.04	4.71	6.62	9.13	2.48	4.71	8.48	4.98	3.43	3.43	3.43	5.24
24	6.04	4.98	6.62	9.13	2.70	5.51	8.48	4.45	3.43	3.43	2.70	5.24
25	6.65	4.45	4.98	I0.I	2.93	6.05	8.80	4.20	3.43	3.43	2.48	5.24
26	6.65	4.45	4.98	II.2	3.43	5.51	8.80	4.20	3.94	3.18	2.48	5.24
27	6.65	4.45	4.71	II.2	3.43	5.51	8.48	4.20	3.68	3.18	2.48	5.24
28	6.04	4.20	4.45	II.2	3.43	6.62	8.17	4.20	3.43	3.18	2.48	5.24
29	6.04		4.20	II.2	3.43	6.05	8.17	4.20	3.43	3.18	2.48	5.24
30	6.04		4.20	9.13	4.98	4.98	7.85	4.20	3.43	3.43	2.48	5.51
3I	6.04		6.05		6.05		7.85	4.20		3.43		6.05
Декада												
I	5.25	5.73	4.15	8.23	8.18	5.28	7.03	7.09	3.86	2.76	3.36	4.32
2	5.46	5.24	3.89	8.27	7.64	9.23	8.74	5.83	3.36	2.99	2.61	5.35
3	6.15	4.62	5.22	I0.I	3.44	5.95	8.40	4.51	3.51	3.34	2.67	5.39
Средн.	5.64	5.24	4.44	8.87	6.32	6.82	8.07	5.77	3.58	3.04	2.88	5.03
Наиб.	6.96	6.32	7.85	II.5	I0.I	9.78	9.45	9.78	4.45	3.68	3.94	6.05
Наим.	4.83	4.20	3.68	7.23	2.48	2.93	5.51	4.20	2.70	2.48	2.48	2.48

Период	Средний расход	Наибольший расход	Наибольший дата первая	Наибольший дата последняя	Наибольший число случаев	Наименьший расход	Наименьший дата первая	Наименьший дата последняя	Наименьший число случаев
За год	5.48	II.5	27.04		I	2.48	I9.05	02.I2	28
I926–83	II.3	(I350)	08.04.59		I	0.68	27.06.27		I

Таблица 1.3 Расход воды, куб. м/с

93. р.Куркуреусу – ж.-д.ст.Маймак

Форма Б Т. 5 Вып. 3 1983

Число	Месяц 1	2	3	4	5	6	7	8	9	10	11	12
	W = 0.058 куб.км			M = 0.68 л/с кв.км				H = 2I мм			F = 2700 кв.км	
I	3.66	3.50	2.I3	2.00	0.68	0.96	I.I2	0.72	I.8I	2.34	I.73	2.I3
2	3.90	3.35	2.I3	I.73	0.68	0.96	0.78	0.78	I.8I	2.34	I.6I	2.I3
3	3.90	3.50	2.00	I.73	0.60	0.77	0.78	0.78	I.8I	2.34	I.73	2.I3
4	3.66	3.50	2.I3	I.6I	0.60	0.60	0.78	0.72	I.8I	2.07	I.86	2.00
5	3.66	3.35	2.I3	I.37	0.60	0.60	0.78	0.78	I.93	2.07	I.86	2.I3
6	3.66	3.35	2.I3	I.37	0.60	0.60	0.78	0.78	I.93	2.07	2.00	2.73
7	3.42	3.35	2.00	I.26	0.77	0.60	0.78	0.78	I.8I	2.07	2.00	2.73
8	3.90	3.35	2.00	I.I6	0.96	0.60	0.78	0.78	I.8I	2.34	I.86	2.88
9	3.66	3.35	2.00	I.I6	I.I6	0.77	0.85	0.78	I.93	2.49	I.86	3.04
I0	3.66	3.35	2.I3	I.I6	I.I6	0.86	0.85	0.72	2.07	2.34	I.86	3.04
II	3.42	3.50	2.I3	I.05	I.I6	0.77	0.85	0.72	2.07	2.34	2.00	3.04
I2	3.66	3.I9	2.I3	I.05	I.05	0.60	0.78	0.72	2.07	2.34	2.00	3.04
I3	3.66	2.88	2.00	I.05	0.96	0.60	0.78	0.78	2.07	2.34	I.86	3.04
I4	3.66	2.88	2.I3	I.05	0.96	0.60	0.78	0.78	2.07	2.20	I.73	3.04
I5	3.90	3.04	2.I3	0.96	I.05	0.68	0.78	0.78	2.20	2.07	I.6I	2.88
I6	3.66	3.04	2.I3	0.96	I.I6	0.68	0.72	0.85	2.20	I.8I	I.6I	2.43
I7	3.66	3.04	I.86	0.86	I.I6	0.60	0.72	I.02	2.20	I.8I	I.86	2.43
I8	3.66	2.73	I.86	0.77	I.05	0.60	0.72	I.I2	2.20	I.93	2.00	2.58
I9	3.66	2.28	I.86	0.60	I.I6	0.60	0.72	I.I2	2.20	2.07	2.00	2.58
20	3.90	2.I3	I.86	0.60	I.26	0.77	0.78	I.I2	2.34	2.07	2.00	2.58
2I	3.90	2.43	I.86	0.60	I.05	0.86	0.85	I.I2	2.34	2.07	2.I3	2.58
22	3.90	2.28	2.00	0.60	0.96	0.77	0.78	I.I2	2.34	2.07	2.I3	2.73
23	3.90	2.43	2.I3	0.60	0.96	0.68	0.78	I.I2	2.34	2.07	2.I3	3.04
24	4.I6	2.28	2.I3	0.60	0.96	0.60	0.78	I.23	2.49	2.07	2.I3	3.04
25	4.I6	2.I3	I.86	0.60	0.86	0.68	0.78	I.34	2.64	2.07	2.I3	3.04
26	4.I6	2.I3	I.86	0.60	0.60	0.86	0.78	I.46	2.49	I.93	2.I3	3.04
27	4.I6	2.I3	I.86	0.60	0.60	0.96	0.78	I.46	2.34	I.93	2.I3	3.04
28	4.I6	2.00	I.86	0.68	0.60	I.05	0.78	I.46	2.34	2.07	2.I3	3.I9
29	4.I6		I.86	0.68	0.60	I.I6	0.78	I.57	2.34	I.98	2.I3	3.I9
30	3.90		2.00	0.68	0.60	I.I6	0.78	I.8I	2.34	I.90	2.I3	3.I9
3I	3.66		I.86		0.77		0.78	I.8I		I.82		3.I9
Декада												
I	3.7I	3.40	2.08	I.46	0.78	0.73	0.83	0.76	I.87	2.25	I.84	2.49
2	3.68	2.87	2.0I	0.90	I.I0	0.65	0.76	0.90	2.I6	2.I0	I.87	2.76
3	4.02	2.23	I.93	0.62	0.78	0.88	0.79	I.4I	2.40	2.00	2.I3	3.02
Средн.	3.8I	2.87	2.00	0.99	0.88	0.75	0.79	I.04	2.I4	2.II	I.94	2.77
Наиб.	4.I6	3.50	2.I3	2.00	I.49	I.I6	I.23	I.8I	2.64	2.49	2.28	3.I9
Наим.	3.42	2.00	I.86	0.60	0.5I	0.5I	0.72	0.72	I.8I	I.8I	I.6I	2.00

Период	Средний расход	Наибольший расход	Наибольший дата первая	Наибольший дата последняя	Наибольший число случаев	Наименьший расход	Наименьший дата первая	Наименьший дата последняя	Наименьший число случаев
За год	I.84	4.I6	24.0I	29.0I	6	0.5I	26.05	I3.06	6
I978–83	2.3I	9.06	20.07	22.07.79	3	0.5I	26.05	I3.06.83	6

Таблица 1.3 Расход воды, куб. м/с — 94. р.Терс – с.Бурно-Октябрьское — *Форма Б* Т. 5 Вып.3 1983

Число	Месяц 1	2	3	4	5	6	7	8	9	10	11	12
	W = 0.086 куб.км			M = 2.56 л/с кв.км				H = 81 мм			F = 1070 кв.км	
I	3.60	5.55	7.22	4.21	2.16	3.54	0.68	0.18	0.18	I.42	2.19	3.38
2	3.60	4.72	6.52	4.21	2.16	3.54	0.68	0.18	0.18	I.42	2.19	3.38
3	3.82	4.72	6.52	4.21	2.16	2.76	0.68	0.18	0.18	I.67	2.19	3.38
4	4.10	4.72	6.85	4.21	2.16	2.44	0.68	0.18	0.18	I.67	2.19	3.19
5	4.10	4.72	6.52	4.21	2.03	2.44	0.68	0.18	0.18	I.67	3.00	3.19
6	4.10	4.72	6.85	4.21	2.03	2.29	0.58	0.49	0.18	I.67	2.19	3.38
7	3.82	4.21	6.85	4.21	2.03	2.03	0.58	0.49	0.18	I.67	2.19	3.38
8	3.82	4.46	6.85	4.21	2.16	I.78	0.48	0.18	0.18	I.79	2.34	3.38
9	3.82	4.46	6.52	3.96	2.03	I.66	0.39	0.18	0.25	I.79	2.62	3.38
I0	3.88	4.46	6.52	3.96	2.16	I.54	0.39	0.18	0.25	I.79	2.81	3.38
II	3.94	4.46	6.52	3.96	2.16	I.54	0.39	0.18	0.25	I.79	2.81	3.57
I2	3.99	4.46	7.22	3.54	2.44	I.54	0.39	0.18	0.25	I.79	2.81	3.57
I3	4.05	4.46	6.85	3.75	2.44	I.54	0.39	0.18	0.25	I.79	2.81	3.57
I4	4.11	4.46	6.52	3.96	2.76	I.32	0.39	0.18	0.25	I.79	2.81	3.57
I5	4.17	4.46	7.22	2.91	2.76	I.10	0.39	0.18	0.49	I.79	2.81	3.57
I6	4.23	4.72	6.52	2.91	3.33	I.10	0.39	0.18	0.87	I.79	3.00	3.57
I7	4.29	4.97	6.20	2.60	3.75	0.78	0.39	0.18	0.87	I.79	4.01	3.38
I8	4.34	5.55	5.87	2.76	3.33	0.78	0.39	0.18	0.87	I.79	3.57	3.38
I9	4.40	5.55	5.87	2.60	6.20	0.78	0.30	0.18	I.08	I.79	3.57	3.38
20	4.46	5.55	5.55	2.60	5.22	0.78	0.29	0.18	I.19	I.79	3.38	3.38
2I	4.46	6.52	5.55	2.60	4.21	I.32	0.28	0.18	I.30	I.79	3.38	3.38
22	4.21	7.22	5.55	2.60	4.21	I.32	0.26	0.18	I.30	I.79	3.38	3.57
23	5.22	7.59	5.22	2.60	3.96	I.10	0.25	0.18	I.30	I.79	3.38	3.57
24	5.55	7.22	4.97	2.60	3.96	0.89	0.24	0.18	I.42	I.79	3.38	3.57
25	5.22	6.52	4.72	2.60	3.33	0.89	0.23	0.18	I.42	I.79	3.38	3.57
26	6.52	6.52	4.72	2.29	3.12	0.89	0.22	0.18	I.42	I.79	3.19	3.57
27	6.85	6.52	4.46	2.03	2.76	0.78	0.20	0.18	I.42	I.79	3.38	3.57
28	5.22	7.22	3.96	2.03	2.03	0.68	0.19	0.18	I.42	I.79	3.38	3.57
29	5.55		3.54	2.16	2.03	0.68	0.18	0.18	I.42	2.19	3.38	3.57
30	5.55		3.75	2.16	2.60	0.68	0.18	0.18	I.42	2.19	3.38	3.57
3I	5.22		3.96		4.21		0.18	0.18		2.19		3.57
Декада												
I	3.87	4.67	6.72	4.16	2.11	2.40	0.58	0.24	0.19	I.66	2.39	3.34
2	4.20	4.86	6.43	3.16	3.44	I.13	0.37	0.18	0.64	I.79	3.16	3.49
3	5.42	6.92	4.58	2.37	3.31	0.92	0.22	0.18	I.38	I.90	3.36	3.55
Средн.	4.43	5.38	5.87	3.23	2.96	I.48	0.39	0.20	0.74	I.79	2.97	3.47
Наиб.	6.85	7.59	9.96	5.87	I2.6	3.96	0.58	0.49	I.42	2.19	4.46	3.79
Наим.	3.60	3.96	3.54	2.03	I.90	0.68	0.18	0.18	0.18	I.42	2.19	3.19

Период	Средний расход	Наибольший: расход	дата: первая	дата: последняя	число случаев	Наименьший: расход	дата: первая	дата: последняя	число случаев
За год	2.74	I2.6	I9.05		I	0.18	29.07	08.09	40
I967–83	6.03	26I	22.03.69		I	0.14	20.06	03.07.82	I3

Таблица 1.3 Расход воды, куб. м/с — 95. р.Шокпак – с.Зыковское — *Форма Б* Т. 5 Вып. 3 1983

Число	Месяц 1	2	3	4	5	6	7	8	9	10	11	12
	W = 0.027 куб.км			M = 5.30 л/с кв.км				H = I67 мм			F = I64 кв.км	
I	I.07	I.34	2.05	0.96	0.58	I.63	0.20	0.I3	0.20	0.48	0.87	I.05
2	I.29	I.34	2.05	0.96	0.58	I.I8	0.26	0.I6	0.20	0.54	0.77	I.05
3	I.54	I.44	2.05	0.96	0.58	0.87	0.26	0.I3	0.20	0.48	0.87	I.05
4	I.54	I.34	2.05	0.87	0.52	0.77	0.26	0.I3	0.20	0.62	0.97	I.24
5	I.42	I.34	I.94	0.79	0.48	0.62	0.3I	0.I3	0.23	0.54	0.23	I.05
6	I.I6	I.34	2.05	0.70	0.48	0.54	0.26	0.I3	0.23	0.54	0.69	I.05
7	I.29	I.34	2.05	0.87	0.48	0.48	0.26	0.I3	0.20	0.54	0.97	I.05
8	I.29	I.34	2.05	0.79	I.05	0.48	0.26	0.I3	0.23	0.62	I.I8	I.05
9	I.I6	I.34	I.94	0.70	0.9I	0.48	0.23	0.I3	0.23	0.54	I.I8	I.05
I0	I.42	I.44	I.84	0.70	0.9I	0.48	0.26	0.I3	0.20	0.54	I.I8	I.05
II	I.29	I.34	2.05	0.70	I.05	0.36	0.23	0.I0	0.23	0.54	I.07	I.24
I2	I.07	I.44	I.84	0.70	I.05	0.36	0.20	0.I3	0.26	0.48	I.I8	I.I5
I3	I.29	I.44	I.84	0.70	0.9I	0.3I	0.23	0.I3	0.26	0.54	I.I8	I.I5
I4	I.26	I.44	I.84	0.79	0.78	0.26	0.20	0.I3	0.3I	0.54	I.I8	I.I5
I5	I.24	I.44	I.94	0.79	0.78	0.26	0.20	0.I6	0.36	0.54	I.I8	I.I5
I6	I.44	I.44	I.73	0.70	2.I4	0.26	0.I3	0.I6	0.36	0.62	I.2I	I.05
I7	I.34	I.63	I.63	0.70	I.63	0.26	0.I3	0.20	0.48	0.62	I.24	0.96
I8	I.24	I.63	I.73	0.70	I.39	0.26	0.I3	0.I6	0.48	0.62	I.05	0.87
I9	I.24	I.63	I.63	0.87	3.82	0.36	0.I3	0.I3	0.48	0.62	0.96	0.87
20	I.34	I.84	I.53	0.79	I.86	0.36	0.20	0.I3	0.48	0.77	0.96	I.05
2I	I.24	2.05	I.53	0.70	I.63	0.3I	0.20	0.I3	0.48	0.77	I.05	I.05
22	I.44	2.05	I.44	0.70	I.63	0.3I	0.20	0.I3	0.48	0.69	I.05	I.24
23	I.84	2.I5	I.44	0.70	I.5I	0.26	0.20	0.I3	0.48	0.69	I.I5	0.96
24	I.63	2.05	I.I5	0.70	I.39	0.26	0.20	0.I3	0.48	0.69	I.05	0.79
25	I.44	2.05	I.05	0.70	I.I8	0.26	0.23	0.I3	0.48	0.69	I.05	0.79
26	I.84	2.05	I.05	0.70	0.87	0.26	0.20	0.I3	0.48	I.74	0.64	0.79
27	I.44	I.94	0.96	0.70	0.77	0.26	0.20	0.I3	0.4I	0.97	0.79	0.87
28	I.44	2.05	0.96	0.58	0.77	0.20	0.20	0.I3	0.48	0.87	0.96	0.87
29	I.63		0.96	0.58	I.07	0.26	0.I6	0.I3	0.48	0.87	I.05	I.05
30	I.63		I.05	0.58	I.28	0.20	0.I6	0.I3	0.48	0.87	I.05	I.05
3I	I.53		0.96		I.86		0.I3	0.I3		0.87		I.05
Декада												
I	I.32	I.36	2.0I	0.83	0.66	0.75	0.26	0.I3	0.2I	0.54	0.89	I.07
2	I.28	I.53	I.78	0.74	I.54	0.30	0.I8	0.I4	0.37	0.59	I.I2	I.06
3	I.55	2.05	I.I4	0.66	I.27	0.26	0.I9	0.I3	0.47	0.88	0.98	0.96
Средн.	I.39	I.62	I.63	0.75	I.I6	0.44	0.2I	0.14	0.35	0.68	I.00	I.03
Наиб.	I.84	2.I5	2.I5	0.96	9.45	I.63	0.36	0.20	0.48	2.56	I.39	I.34
Наим.	0.98	I.24	0.96	0.52	0.4I	0.20	0.I3	0.I0	0.I6	0.48	0.I0	0.70

Период	Средний расход	Наибольший: расход	дата: первая	дата: последняя	число случаев	Наименьший: расход	дата: первая	дата: последняя	число случаев
За год	0.87	9.45	I9.05		I	0.I0	03.08	05.II	I5
I955–83	I.80	(34.6)	02.05.58		I	0.070	I4.08	I6.08.76	2

Таблица 1.3 Расход воды, куб. м/с — 96. р.Беркара - у выхода из гор — *Форма Б* Т.5 Вып. 3 1983

Число	Месяц 1	2	3	4	5	6	7	8	9	10	11	12
	W = 0.004 куб.км			M = 5.48 л/с кв.км			H = 173 мм			F = 21.9 кв.км		
I	0.24	0.25	0.I8	0.I0	0.I4	0.I2	0.090	0.027	0.035	0.033	0.052	0.I4
2	0.24	0.25	0.I5	0.090	0.I4	0.I2	0.076	0.027	0.035	0.039	0.052	0.I8
3	0.24	0.25	0.II	0.I0	0.I4	0.I2	0.076	0.027	0.034	0.039	0.052	0.I8
4	0.24	0.25	0.076	0.I0	0.I4	0.I0	0.065	0.027	0.033	0.039	0.086	0.2I
5	0.24	0.25	0.076	0.I0	0.I2	0.I0	0.054	0.028	0.033	0.033	0.I8	0.2I
6	0.24	0.26	0.076	0.I4	0.I4	0.I0	0.054	0.028	0.033	0.033	0.I4	0.2I
7	0.24	0.26	0.076	0.I2	0.I4	0.I0	0.054	0.035	0.033	0.033	0.086	0.2I
8	0.24	0.26	0.076	0.I2	0.I4	0.I0	0.054	0.035	0.033	0.039	0.086	0.2I
9	0.24	0.26	0.076	0.I2	0.I2	0.090	0.054	0.035	0.033	0.033	0.086	0.2I
I0	0.24	0.27	0.076	0.I4	0.I4	0.I0	0.054	0.028	0.033	0.033	0.086	0.I8
II	0.24	0.27	0.076	0.I4	0.I4	0.I0	0.054	0.035	0.033	0.033	0.II	0.2I
I2	0.24	0.27	0.076	0.I2	0.I4	0.I0	0.054	0.035	0.030	0.039	0.086	0.2I
I3	0.24	0.27	0.076	0.I2	0.I2	0.090	0.054	0.035	0.033	0.039	0.086	0.2I
I4	0.24	0.28	0.076	0.I0	0.I2	0.090	0.054	0.035	0.033	0.033	0.086	0.2I
I5	0.24	0.28	0.090	0.I0	0.I2	0.090	0.054	0.035	0.033	0.033	0.086	0.2I
I6	0.24	0.28	0.090	0.I2	0.I0	0.090	0.044	0.035	0.033	0.039	0.II	0.2I
I7	0.24	0.28	0.090	0.I2	0.I0	0.I9	0.044	0.035	0.033	0.039	0.I4	0.2I
I8	0.24	0.27	0.090	0.I2	0.I4	0.I0	0.054	0.035	0.033	0.039	0.I4	0.I8
I9	0.24	0.27	0.090	0.I0	0.I6	0.I6	0.065	0.035	0.033	0.039	0.086	0.2I
20	0.25	0.27	0.090	0.I2	0.I6	0.I2	0.054	0.035	0.033	0.039	0.086	0.2I
2I	0.25	0.26	0.090	0.I0	0.I6	0.I2	0.054	0.035	0.033	0.039	0.I8	0.2I
22	0.25	0.26	0.090	0.I0	0.I4	0.I0	0.044	0.035	0.033	0.052	0.I4	0.2I
23	0.25	0.26	0.090	0.I2	0.I2	0.I0	0.035	0.035	0.033	0.052	0.I4	0.2I
24	0.25	0.26	0.076	0.I2	0.I2	0.I0	0.035	0.028	0.033	0.039	0.I4	0.2I
25	0.25	0.26	0.076	0.I2	0.I2	0.I0	0.035	0.035	0.033	0.052	0.II	0.2I
26	0.25	0.25	0.090	0.I0	0.I2	0.I0	0.035	0.035	0.033	0.052	0.II	0.2I
27	0.25	0.25	0.090	0.I4	0.I2	0.I0	0.035	0.035	0.033	0.052	0.I4	0.2I
28	0.25	0.22	0.090	0.I4	0.I2	0.I0	0.028	0.035	0.033	0.052	0.II	0.2I
29	0.25		0.090	0.I4	0.I2	0.09	0.027	0.035	0.033	0.052	0.II	0.2I
30	0.25		0.090	0.I4	0.I4	0.076	0.027	0.035	0.033	0.052	0.I4	0.2I
3I	0.25		0.I0		0.I4		0.027	0.035		0.052		0.2I
Декада												
I	0.24	0.26	0.097	0.II	0.I4	0.I0	0.063	0.028	0.034	0.035	0.09I	0.I9
2	0.24	0.27	0.084	0.I2	0.I3	0.II	0.053	0.035	0.033	0.037	0.I0	0.2I
3	0.25	0.25	0.088	0.I2	0.I3	0.099	0.034	0.034	0.033	0.050	0.I3	0.2I
Средн.	0.24	0.26	0.090	0.I2	0.I3	0.II	0.050	0.033	0.033	0.04I	0.II	0.20
Наиб.	0.25	0.28	0.I8	0.I4	0.I6	0.39	0.090	0.044	0.035	0.052	0.2I	0.25
Наим.	0.24	0.22	0.076	0.09	0.I0	0.076	0.027	0.027	0.030	0.033	0.052	0.I4

Период	Средний расход	Наибольший: расход	дата: первая	дата: последняя	число случаев	Наименьший: расход	дата: первая	дата: последняя	число случаев
За год	0.I2	0.39	I7.06		I	0.027	29.07	04.08	7
1962-83	0.26	5.I5	30.04.79		I	0.0II	26.07	05.09.65	7

Таблица 1.3 Расход воды, куб. м/с — I0I. р.Ушбас - с.Ушбас — *Форма Б* Т. 5 Вып.3 1983

Число	Месяц 1	2	3	4	5	6	7	8	9	10	11	12
	W = 0.004 куб.км			M = 3.50 л/с кв.км			H = II0 мм			F = 40 кв.км		
I	0.090	0.II	0.I6	0.I9	0.I5	0.II	0.095	0.044	0.032	0.032	0.II	0.I6
2	0.089	0.II	0.I2	0.I8	0.II	0.I0	0.073	0.044	0.032	0.032	0.II	0.I9
3	0.089	0.I2	0.I2	0.I8	0.II	0.I0	0.05I	0.044	0.032	0.032	0.II	0.24
4	0.090	0.I4	0.I4	0.I7	0.II	0.I0	0.038	0.044	0.032	0.032	0.22	0.I6
5	0.090	0.II	0.I7	0.I8	0.II	0.I0	0.032	0.044	0.032	0.032	0.I4	0.I3
6	0.09I	0.I3	0.I9	0.I7	0.I0	0.I0	0.032	0.044	0.032	0.032	0.I2	0.I2
7	0.092	0.I6	0.24	0.I5	0.I0	0.I0	0.032	0.044	0.032	0.032	0.II	0.II
8	0.093	0.I5	0.27	0.I3	4.36	0.II	0.032	0.044	0.032	0.032	0.I3	0.II
9	0.093	0.I4	0.35	0.I3	0.II	0.I0	0.032	0.044	0.032	0.032	0.I2	0.II
I0	0.094	0.II	0.29	0.I3	0.II	0.I0	0.032	0.044	0.032	0.032	0.I3	0.20
II	0.095	0.II	0.35	0.I3	0.II	0.I0	0.032	0.057	0.032	0.032	0.I4	0.I4
I2	0.096	0.II	0.27	0.I3	0.II	0.I0	0.032	0.057	0.032	0.032	0.I2	0.II
I3	0.096	0.II	0.20	0.I3	0.II	0.I0	0.032	0.057	0.032	0.034	0.I2	0.II
I4	0.097	0.II	0.20	0.I3	0.I2	0.093	0.032	0.057	0.032	0.I0	0.II	0.II
I5	0.098	0.II	0.I8	0.I3	0.26	0.090	0.032	0.057	0.05I	0.098	0.II	0.I2
I6	0.098	0.I5	0.I8	0.I3	0.20	0.098	0.032	0.057	0.057	0.II	0.II	0.I2
I7	0.099	0.I5	0.20	0.I3	0.II	I.70	0.032	0.057	0.080	0.I2	0.I4	0.I2
I8	0.I0	0.I3	0.22	0.I3	0.24	0.I6	0.032	0.057	0.073	0.II	0.II	0.II
I9	0.II	0.I9	0.22	0.II	0.2I	0.I7	0.59	0.057	0.057	0.I6	0.II	0.II
20	0.I2	0.I6	0.24	0.I0	0.II	0.22	0.I2	0.057	0.038	0.I2	0.II	0.II
2I	0.I7	0.I7	0.2I	0.I0	0.II	0.I7	0.065	0.044	0.044	0.II	0.II	0.II
22	0.20	0.20	0.26	0.I0	0.II	0.I5	0.057	0.044	0.038	0.II	0.II	0.II
23	0.29	0.40	0.29	0.I0	0.II	0.I5	0.057	0.044	0.065	0.II	0.II	0.II
24	0.38	0.3I	0.29	0.I0	0.II	0.I4	0.057	0.044	0.038	0.II	0.II	0.II
25	I.95	0.29	0.29	0.I0	0.I0	0.I3	0.057	0.044	0.038	0.II	0.II	0.II
26	0.70	0.26	0.29	0.I0	0.I0	0.I3	0.057	0.044	0.038	0.I8	0.II	0.II
27	0.I9	0.26	0.29	0.I9	0.I0	0.I3	0.05I	0.038	0.032	0.II	0.II	0.II
28	0.II	0.22	0.29	0.27	0.I0	0.II	0.044	0.032	0.032	0.II	0.II	0.II
29	0.I0		0.22	0.I7	0.I0	0.I0	0.044	0.032	0.032	0.II	0.II	0.I2
30	0.I0		0.I8	0.I9	0.II	0.098	0.044	0.032	0.032	0.II	0.I5	0.I9
3I	0.II		0.I9		0.II		0.044	0.032		0.II		0.36
Декада												
I	0.09I	0.I3	0.20	0.I6	0.54	0.I0	0.045	0.044	0.032	0.032	0.I3	0.I5
2	0.I0	0.I3	0.23	0.I2	0.I6	0.29	0.097	0.057	0.048	0.092	0.I2	0.I2
3	0.39	0.26	0.25	0.I4	0.II	0.I3	0.052	0.039	0.039	0.II	0.II	0.I4
Средн.	0.I9	0.I7	0.23	0.I4	0.26	0.I7	0.064	0.047	0.040	0.08I	0.I2	0.I4
Наиб.	4.I6	0.58	0.38	0.38	4.57	6.97	2.64	0.073	0.088	0.26	0.35	0.73
Наим.	0.089	0.II	0.I2	0.I0	0.I0	0.090	0.032	0.032	0.032	0.032	0.II	0.II

Период	Средний расход	Наибольший: расход	дата: первая	дата: последняя	число случаев	Наименьший: расход	дата: первая	дата: последняя	число случаев
За год	0.I4	6.97	I7.06		I	0.032	03.07	I2.I0	56
I972-83	0.I4	I8.5	I4.03.78		I	0.009	I0.II.68		I

Таблица 1.3 Расход воды, куб. м/с

102. р.Коксай - Зимовье

Форма Б Т. 5 Вып. 3 1983

Число	Месяц 1	2	3	4	5	6	7	8	9	10	11	12
	W = 0.030 куб.км			M = 16.8 л/с кв.км			H = 529 мм				F = 57.0 кв.км	
I	0.36	0.60	0.55	0.49	0.68	I.53	2.64	2.06	I.I2	0.64	0.52	0.48
2	0.39	0.60	0.55	0.47	0.74	I.70	2.44	2.06	I.I2	0.64	0.52	0.48
3	0.42	0.60	0.55	0.45	0.80	I.62	2.44	I.88	I.I2	0.64	0.52	0.48
4	0.44	0.60	0.56	0.44	0.80	I.70	2.25	I.88	I.I2	0.64	0.52	0.48
5	0.46	0.60	0.56	0.42	0.93	I.70	I.97	I.88	I.I2	0.64	0.52	0.48
6	0.49	0.59	0.56	0.40	I.00	I.53	I.97	I.78	0.96	0.64	0.52	0.48
7	0.52	0.59	0.56	0.38	I.07	I.79	I.97	I.68	0.96	0.64	0.52	0.48
8	0.54	0.59	0.57	0.36	I.2I	I.88	I.97	I.59	0.96	0.64	0.52	0.48
9	0.56	0.59	0.57	0.4I	I.29	I.79	I.97	I.49	0.96	0.64	0.52	0.48
I0	0.59	0.59	0.57	0.4I	I.36	I.88	I.97	I.49	0.87	0.64	0.52	0.48
II	0.59	0.59	0.56	0.4I	I.2I	I.97	I.97	I.40	0.79	0.64	0.52	0.48
I2	0.60	0.59	0.56	0.4I	I.07	2.06	2.06	I.30	0.79	0.64	0.52	0.48
I3	0.60	0.59	0.55	0.4I	I.07	2.06	2.06	I.30	0.96	0.64	0.52	0.48
I4	0.60	0.59	0.55	0.4I	I.07	2.I5	2.06	I.30	0.96	0.64	0.52	0.48
I5	0.6I	0.60	0.54	0.36	I.2I	2.25	2.06	I.30	0.87	0.64	0.52	0.43
I6	0.6I	0.60	0.54	0.36	I.36	2.44	2.06	I.2I	0.79	0.64	0.52	0.48
I7	0.6I	0.60	0.53	0.4I	I.36	2.44	2.06	I.30	0.79	0.64	0.52	0.48
I8	0.62	0.60	0.53	0.46	I.36	2.44	2.06	I.30	0.79	0.64	0.52	0.43
I9	0.62	0.60	0.52	0.4I	I.29	2.44	2.06	I.2I	0.79	0.64	0.52	0.43
20	0.62	0.60	0.52	0.36	I.36	2.44	2.06	I.2I	0.87	0.64	0.52	0.43
2I	0.62	0.59	0.52	0.36	I.36	2.44	2.06	I.2I	0.87	0.64	0.52	0.43
22	0.62	0.58	0.52	0.4I	I.36	2.44	2.06	I.30	0.79	0.64	0.52	0.43
23	0.6I	0.57	0.52	0.4I	I.36	2.54	2.06	I.30	0.79	0.58	0.52	0.43
24	0.6I	0.56	0.52	0.46	I.44	2.64	2.06	I.2I	0.79	0.58	0.52	0.43
25	0.6I	0.55	0.53	0.46	I.44	2.64	2.I5	I.30	0.72	0.58	0.52	0.43
26	0.6I	0.54	0.53	0.46	I.53	2.74	2.I5	I.30	0.72	0.58	0.52	0.43
27	0.6I	0.54	0.53	0.46	I.53	2.84	2.06	I.30	0.72	0.58	0.52	0.43
28	0.60	0.54	0.53	0.46	I.36	2.84	2.06	I.30	0.64	0.58	0.52	0.43
29	0.60		0.53	0.57	I.36	2.64	I.97	I.2I	0.64	0.58	0.52	0.43
30	0.60		0.53	0.57	I.44	2.64	I.97	I.2I	0.64	0.52	0.52	0.43
3I	0.60		0.5I		I.53		I.97	I.2I		0.52		0.43
Декада												
I	0.48	0.60	0.56	0.43	0.99	I.7I	2.I6	I.78	I.03	0.64	0.52	0.48
2	0.6I	0.60	0.54	0.40	I.24	2.27	2.05	I.28	0.84	0.64	0.52	0.46
3	0.6I	0.56	0.52	0.46	I.43	2.64	2.05	I.26	0.73	0.58	0.52	0.43
Средн.	0.57	0.58	0.54	0.43	I.22	2.2I	2.09	I.43	0.87	0.62	0.52	0.46
Наиб.	0.62	0.60	0.57	0.57	I.62	2.84	2.64	2.06	I.I2	0.72	0.58	0.48
Наим.	0.36	0.54	0.5I	0.36	0.63	I.53	I.97	I.2I	0.64	0.52	0.52	0.43

Период	Средний расход	Наибольший				Наименьший			
		расход	дата		число случаев	расход	дата		число случаев
			первая	последняя			первая	последняя	
За год	0.96	2.84	24.06	28.06	4	0.36	0I.0I	2I.04	6
I980-83	0.96	3.46	28.06.8I		I	0.36	0I.0I	2I.04.83	6

Таблица I.3 РАСХОД ВОДЫ,КУБ. М/С

36. р.Бадам - пост Кзылджарский №2245

W = 0.017 куб.км M = 0.28 л/с кв.км H = 8.8 мм F = 1970 кв.км

Число	I	2	3	4	5	II	I2
I	I.74	I.56	0.23	0.I3	нб	0.23	I.47
2	I.74	I.56	0.I8	0.I3	нб	0.23	I.47
3	I.74	I.56	0.I3	0.I3	нб	0.23	I.47
4	I.74	I.56	0.I8	0.I3	нб	0.23	I.47
5	I.74	I.56	0.I8	0.I3	нб	0.23	I.47
6	I.74	I.56	0.I8	0.I3	нб	0.23	I.47
7	I.74	I.56	0.I8	0.I3	нб	0.23	I.47
8	I.74	I.56	0.I8	0.I3	нб	0.23	I.47
9	I.74	I.56	0.I8	0.I3	нб	0.23	I.47
I0	I.74	I.56	0.I8	0.I3	7.80	0.23	I.47
II	I.74	I.56	0.55	0.I3	I.30	I.08	I.65
I2	I.74	I.56	0.28	0.I3	нб	I.08	I.65
I3	I.74	I.56	0.I3	0.I3	нб	I.08	I.65
I4	I.74	I.56	0.I3	0.I3	нб	I.08	I.65
I5	I.74	I.56	0.I3	0.I3	нб	I.I5	I.65
I6	I.74	I.56	0.I3	0.I3	нб	I.I5	I.65
I7	I.74	I.56	0.I3	0.I3	нб	I.I5	I.65
I8	I.74	I.56	0.I3	0.I3	нб	I.I5	I.65
I9	2.00	I.56	0.I3	0.I3	2.9I	I.I5	I.65
20	I.74	I.56	0.I3	0.I3	6.I6	I.I5	I.65
2I	I.65	I.56	0.I3	нб	нб	I.I5	I.65
22	I.65	I.56	0.I3	нб	нб	I.I5	I.65
23	I.65	I.74	0.I3	нб	нб	I.I5	I.65
24	I.65	I.9I	0.I3	нб	нб	I.I5	I.65
25	I.65	I.82	0.I3	нб	нб	I.I5	I.65
26	I.65	I.74	0.I3	нб	нб	I.I5	I.65
27	I.65	I.65	0.I3	нб	нб	I.I5	I.65
28	I.65	I.65	0.I3	нб	нб	I.I5	I.65
29	I.65		0.I3	нб	нб	I.I5	I.65
30	I.65		0.I3	нб	нб	I.I5	I.65
3I	I.65		0.I3		нб		I.65
Декада							
I	I.74	I.56	0.I8	0.I3	0.78	0.23	I.47
2	I.77	I.56	0.I9	0.I3	I.04	I.I2	I.65
3	I.65	I.70	0.I3	нб	нб	I.I5	I.65
Средн.	I.72	I.60	0.I6	0.087	0.59	0.83	I.59
Наиб.	2.00	I.9I	0.55	0.I3	8.00	I.I5	I.65
Наим.	I.65	I.56	0.I3	нб	нб	0.23	I.47

Средний годовой 0.55. Наиб. 8.00. Дата,число случаев I0.05, I. Наим. нб. Дата,число случаев 2I.04,3I.I0, I90

55. р.Аристанды - свх Алгабас

W = 0.007 куб.км M = 0.43 л/с кв.км H = I3.6 мм F = 533 Кв.км

Число	I	2	3	I2
I	0.55	I.I4	0.86	нб
2	0.55	I.I4	0.86	нб
3	0.55	I.00	0.86	нб
4	0.56	I.00	0.86	нб
5	0.57	I.00	0.86	нб
6	0.58	I.00	0.86	нб
7	0.59	0.86	0.86	нб
8	0.60	0.86	I.00	нб
9	0.6I	0.86	I.00	нб
I0	0.73	0.86	0.86	нб
II	0.73	0.86	I.I4	нб
I2	0.73	0.86	I.I4	нб
I3	0.6I	0.86	I.I4	нб
I4	0.6I	0.86	I.I4	нб
I5	0.6I	0.86	I.I4	нб
I6	0.6I	0.86	I.I4	нб
I7	0.6I	0.86	I.00	нб
I8	0.73	0.86	I.00	нб
I9	0.73	0.86	I.00	нб
20	0.6I	0.86	I.00	нб
2I	0.6I	0.86	I.00	нб
22	0.86	0.86	I.00	нб
23	2.49	I.I4	I.00	нб
24	I.I4	I.I4	0.86	нб
25	I.I4	I.I4	0.86	нб
26	I.65	0.86	0.86	нб
27	I.46	0.86	0.86	нб
28	I.30	0.86	0.86	нб
29	I.46		0.86	нб
30	I.I4		0.86	нб
3I	I.I4		0.73	I.00
Декада				
I	0.59	0.97	0.89	нб
2	0.66	0.86	I.08	нб
3	I.3I	0.96	0.89	0.09
Средн.	0.87	0.93	0.95	0.03
Наиб.	2.72	I.I4	I.30	I.00
Наим.	0.5I	0.73	0.73	нб

Средний годовой 0.23. Наибольший 2.72. Дата,число случаев 23.0I, I. Наименьший нб.Дата,число случаев 0I.04, 30.I2, 274

58. р.Карашик - с.Хантаги

W = 0.0II куб.км M = 0.99 л/с кв.км H = 3I мм F = 342 кв.км

Число	I	2	3	4	5	6
I	нб	I.37	0.72	0.72	0.72	нб
2	нб	I.23	0.72	0.72	0.88	0.008
3	нб	0.96	0.72	0.66	I.58	нб
4	нб	I.02	0.66	0.78	I.3I	нб
5	нб	I.02	0.66	I.30	0.94	нб
6	нб	0.96	0.66	I.30	0.78	нб
7	нб	0.96	0.66	I.58	0.78	нб
8	нб	0.96	I.37	I.45	0.83	нб
9	нб	0.96	I.5I	I.32	0.72	нб
I0	нб	0.96	I.5I	I.I9	0.62	нб
II	нб	0.84	I.58	I.06	0.62	нб
I2	нб	0.78	I.5I	0.93	0.72	нб
I3	нб	0.78	I.5I	0.80	0.67	нб
I4	нб	0.72	I.5I	0.67	0.62	нб
I5	нб	0.72	I.98	0.53	0.62	нб
I6	нб	0.72	I.85	0.53	0.72	нб
I7	нб	0.66	I.65	0.58	0.53	нб
I8	нб	0.66	I.58	0.62	0.53	нб
I9	нб	0.62	I.5I	0.53	0.4I	нб
20	нб	0.62	I.5I	0.45	0.49	нб
2I	нб	0.62	I.37	0.45	0.37	нб
22	нб	0.62	I.37	0.34	0.30	нб
23	нб	0.78	I.37	0.37	0.I9	нб
24	нб	0.72	I.23	0.24	0.I9	нб
25	нб	0.84	I.09	0.24	0.I2	нб
26	7.75	0.84	I.09	0.I6	0.I0	нб
27	5.II	0.84	0.96	0.30	0.070	нб
28	3.76	0.78	0.96	0.94	0.070	нб
29	2.I0		0.90	0.94	0,050	нб
30	I.65		0.84	0.78	0.030	нб
3I	I.5I		0.84		0.030	
Декада						
I	нб	I.04	0.92	I.I0	0.92	0.00I
2	нб	0.7I	I.62	0.67	0.59	нб
3	I.99	0.76	I.09	0.48	0.I4	нб
Средн.	0.7I	0.84	I.2I	0.75	0.54	0.000
Наиб.	8.65	I.44	I.98	I.65	I.67	0.0I5
Наим.	нб	0.62	0.66	0.I4	0.022	нб

Средний годовой 0.34. Наибольший 8.65. Дата,число случаев 26.0I, I. Наименьший нб. Дата,число случаев 0I.0I,3I.I2, 238

60. р.Баялдыр - пос.Баялдыр

W = 0.009 куб.км M = I.26 л/с кв.км H = 40 мм F = 2I4 кв.км

Число	I	2	3	4	5	II	I2
I	нб	0.I2	нб	0.I2	2.I7	нб	0.000
2	нб	нб	нб	0.I2	2.64	нб	нб
3	нб	нб	нб	0.40	2.64	нб	нб
4	нб	нб	нб	I.96	2.I7	нб	нб
5	нб	нб	нб	2.40	I.56	нб	нб
6	нб	нб	нб	2.I7	I.37	нб	нб
7	нб	нб	нб	2.40	I.75	нб	нб
8	нб	нб	нб	2.64	I.75	нб	нб
9	нб	нб	нб	I.37	I.37	нб	нб
I0	нб	нб	нб	0.96	I.09	нб	нб
II	нб	нб	0.48	0.82	I.09	нб	нб
I2	нб	нб	0.82	0.82	I.09	нб	нб
I3	нб	нб	I.23	0.82	0.68	нб	нб
I4	нб	нб	0.82	0.82	0.55	нб	нб
I5	нб	нб	0.82	0.68	0.48	нб	нб
I6	нб	нб	0.68	I.96	I.09	нб	нб
I7	нб	нб	0.55	I.37	0.55	нб	нб
I8	нб	нб	0.40	I.37	0.48	нб	нб
I9	нб	нб	0.26	I.37	0.48	нб	нб
20	нб	нб	0.26	I.23	0.40	нб	нб
2I	нб	нб	0.26	I.09	0.40	0.93	нб
22	нб	нб	0.2I	0.40	0.40	0.93	нб
23	нб	нб	0.2I	0.26	0.26	0.58	нб
24	нб	нб	0.I6	0.26	нб	0.42	нб
25	нб	нб	0.I6	0.26	нб	0.42	нб
26	II.4	нб	0.I2	0.2I	нб	0.I7	нб
27	7.20	нб	0.I2	2.64	нб	0.I2	нб
28	2.60	нб	0.I2	3.4I	нб	0.I2	нб
29	0.58		0.I2	2.89	нб	0.I2	нб
30	0.42		0.I2	2.I7	нб	0.000	нб
3I	0.I7		0.I2		нб		нб
Декада							
I	нб	0.0I2	нб	I.45	I.85	нб	нб
2	нб	нб	0.63	I.I3	0.69	нб	нб
3	2.03	нб	0.I6	I.36	0.096	0.39	нб
Средн.	0.72	0.004	0.26	I.3I	0.85	0.I3	нб
Наиб.	I7.7	0.I7	I.23	8.30	3.I4	I.36	0.000
Наим.	нб	нб	нб	0.I2	нб	нб	нб

Средний годовой 0.27. Наибольший I7.7. Дата,число случаев 26.0I, I Наименьший нб. Дата,число случаев 0I.0I,3I.I2, 273

Таблица I.3 РАСХОД ВОДЫ, КУБ. М/С

Число	3	4	5
	68.р.Чу(Большая Арна) - с.Уланбель		
	W=0.093куб.км	М=0.044 л/с кв.км	Н=1мм F=67500 кв.км
I	нб	I5.I	0.48
2	нб	I3.4	0.60
3	нб	I2.I	0.60
4	нб	II.7	0.53
5	I.65	I0.8	0.43
6	40.4	9.I0	0.28
7	47.9	8.08	0.I6
8	5I.2	6.92	0.080
9	60.I	5.95	0.060
I0	63.8	4.99	0.04I
II	56.4	4.66	0.026
I2	55.5	4.66	0.0I6
I3	52.9	3.84	0.0I6
I4	49.6	2.89	0.0II
I5	47.0	2.89	0.006
I6	42.6	2.66	0.006
I7	39.0	2.32	0.0045
I8	39.0	I.92	0.0030
I9	34.8	I.56	0.0030
20	33.4	I.30	0.00I5
2I	3I.4	I.I4	0.000
22	26.9	0.98	нб
23	25.6	0.83	нб
24	23.4	0.75	нб
25	2I.I	0.68	нб
26	20.0	0.60	нб
27	20.0	0.53	нб
28	I9.0	0.53	нб
29	I8.0	0.43	нб
30	I6.6	0.38	нб
3I	I6.I		нб
Декада			
I	25.5	9.8I	0.32
2	45.0	2.87	0.009
3	2I.6	0.68	нб
Средн.	30.7	4.46	0.II
Наиб.	63.8	I5.6	0.60
Наим.	нб	0.33	нб

Средний годовой 2.94. Наибольший 63.8. Дата, число случаев 09.03, I0.03, 2
Наименьший нб. Дата, числу случ. 0I.0I, 3I.I2, 283.

Число	3	4
	69.р.Чу(Малая Арна)-с.Уланбель	
	W = 0.00I куб.км	F = -
I	нб	0.00
2	нб	нб
3	нб	нб
4	нб	нб
5	нб	нб
6	нб	нб
7	нб	нб
8	нб	нб
9	нб	нб
I0	нб	нб
II	0.76	нб
I2	0.78	нб
I3	0.8I	нб
I4	0.84	нб
I5	0.86	нб
I6	0.68	нб
I7	0.50	нб
I8	0.38	нб
I9	0.26	нб
20	0.I4	нб
2I	0.II	нб
22	0.07I	нб
23	0.037	нб
24	0.032	нб
25	0.028	нб
26	0.024	нб
27	0.0I9	нб
28	0.0I5	нб
29	0.0II	нб
30	0.008	нб
3I	0.004	
Декада		
I	нб	нб
2	0.60	нб
3	0.033	нб
Средн.	0.2I	нб
Наиб.	0.86	0.00
Наим.	нб	нб

Средний годовой 0.0I8. Наибольший 0.86. Дата, число случ. I5.03, I
Наименьший нб. Дата, число случ. 0I.0I, 3I.I2, 343

Число	2	3	4	5	6	7	8
	75. р.Шокпар - ст.Чокпар						
	W = 0.00I куб.км	М = 0.I2 л/с кв.км		Н = 4 мм		F=332 кв.км	
I	нб	0.I2	0.068	0.038	0.056	0.0I0	0.00I
2	нб	0.I2	0.056	0.038	0.056	0.009	0.000
3	0.08I	0.I5	0.056	0.038	0.056	0.008	0.000
4	0.08I	0.I2	0.044	0.038	0.068	0.008	нб
5	0.08I	0.I2	0.044	0.038	0.068	0.004	нб
6	0.08I	0.I2	0.038	0.038	0.068	0.004	нб
7	0.08I	0.I2	0.038	0.038	0.068	0.004	нб
8	0.08I	0.I5	0.032	0.044	0.068	0.003	нб
9	0.08I	0.I5	0.032	0.044	0.068	0.003	но
I0	0.08I	0.I5	0.032	0.044	0.068	0.003	нб
II	0.08I	0.I5	0.032	0.044	0.068	0.003	нб
I2	0.08I	0.I5	0.032	0.044	0.068	0.003	нб
I3	0.08I	0.I5	0.032	0.044	0.068	0.003	нб
I4	0.08I	0.I5	0.032	0.044	0.068	0.003	нб
I5	0.08I	0.I5	0.032	0.044	0.068	0.003	нб
I6	0.08I	0.22	0.038	0.044	0.I0	0.003	нб
I7	0.08I	0.22	0.038	0.044	I.04	0.003	нб
I8	0.08I	0.22	0.038	0.044	0.49	0.003	нб
I9	0.090	0.I5	0.038	0.044	0.29	0.003	нб
20	0.090	0.I5	0.038	0.056	0.29	0.003	нб
2I	0.090	0.I5	0.038	0.056	0.29	0.002	нб
22	0.I0	0.I5	0.038	0.056	0.24	0.002	нб
23	0.090	0.I5	0.038	0.056	0.I9	0.002	нб
24	0.090	0.I2	0.038	0.056	0.I6	0.002	нб
25	0.090	0.I2	0.038	0.056	0.I6	0.002	нб
26	0.I0	0.I2	0.038	0.056	0.I6	0.002	нб
27	0.I2	0.I2	0.038	0.056	0.I3	0.002	нб
28	0.I2	0.I2	0.038	0.056	0.I0	0.002	нб
29		0.I2	0.038	0.056	0.070	0.002	нб
30		0.I2	0.038	0.056	0.040	0.00I	нб
3I		0.094		0.056		0.00I	нб
Декада							
I	0.065	0.I3	0.044	0.040	0.064	0.006	0.000
2	0.083	0.I7	0.035	0.045	0.26	0.003	нб
3	0.I0	0.I2	0.038	0.056	0.I5	0.002	нб
Средн.	0.08I	0.I4	0.039	0.047	0.I6	0.003	нб
Наиб.	0.I2	0.22	0.080	0.080	I.54	0.0I0	0.00I
Наим.	нб	0.094	0.032	0.038	0.040	0.00I	нб

Средний годовой 0.039. Наибольший I.54. Дата, число случаев I7.06, I
Наименьший нб. Дата, число случаев 0I.0I, 3I.I2, I82

Число	3	4	5	6
	I00. р.Беркуты - 4-й аул			
	W = 0.0005 куб.км	М = 0.08 л/с кв.км	Н = 3 мм	F I94 кв.км
I	нб	0.050	0.029	0.007
2	нб	0.050	0.027	0.007
3	нб	0.038	0.026	0.007
4	нб	0.038	0.025	0.007
5	нб	0.038	0.024	0.007
6	нб	0.038	0.022	0.007
7	нб	0.030	0.02I	0.007
8	нб	0.030	0.027	нб
9	нб	0.030	0.02I	нб
I0	нб	0.030	0.02I	нб
II	0.38	0.030	0.0I5	нб
I2	0.29	0.030	0.0I5	нб
I3	0.20	0.030	0.0I5	нб
I4	0.20	0.030	0.0I5	нб
I5	0.20	0.030	0.0I5	нб
I6	0.20	0.030	0.0I5	нб
I7	0.20	0.030	0.0I5	нб
I8	0.20	0.030	0.0I5	нб
I9	0.20	0.030	0.0I5	нб
20	0.20	0.030	0.0I5	нб
2I	0.20	0.030	0.0I5	нб
22	0.I5	0.030	0.0I5	нб
23	0.I5	0.030	0.009	нб
24	0.I5	0.030	0.009	нб
25	0.I5	0.030	0.009	нб
26	0.I5	0.030	0.009	нб
27	0.20	0.030	0.009	нб
28	0.20	0.030	0.009	нб
29	0.I0	0.030	0.009	нб
30	0.I0	0.030	0.007	нб
3I	0.073		0.007	
Декада				
I	нб	0.037	0.022	0.005
2	0.23	0.030	0.0I5	нб
3	0.I5	0.030	0.0I0	нб
Средн.	0.I3	0.032	0.0I6	0.00I
Наиб.	0.87	0.050	0.029	0.007
Наим.	нб	0.030	0.007	нб

Средний годовой 0.0I5. Наибольший 0.87. Дата, число случаев II.03, I. Наименьший нб. Дата, число случаев 0I.0I, 3I.I2, 276

Чисдо	I	2	3	4	I2
	99. р.Шабакты - с.Байкадам				
	W = 0.000 куб.км	М = 0.0I л/с кв.км	Н = 0.3 мм	F = I050 кв.км	
I	0.032	0.065	0.0I0	0.008	нб
2	0.035	0.045	0.0I2	0.008	нб
3	0.035	0.0I7	0.0I2	0.008	нб
4	0.052	0.022	0.0I4	0.008	нб
5	0.068	0.026	0.0I2	0.008	нб
6	0.065	0.030	0.008	нб	нб
7	0.065	0.035	0.008	нб	нб
8	0.065	0.040	0.008	нб	нб
9	0.065	0.044	0.008	нб	нб
I0	0.068	0.048	0.008	нб	нб
II	0.065	0.053	0.0I2	нб	нб
I2	0.065	0.058	0.0I2	нб	нб
I3	0.068	0.062	0.0I2	нб	нб
I4	0.065	0.060	0.0I2	нб	нб
I5	0.068	0.059	0.0I2	нб	нб
I6	0.065	0.057	0.0I2	нб	нб
I7	0.072	0.055	0.0I2	нб	нб
I8	0.072	0.054	0.0I2	нб	нб
I9	0.079	0.052	0.0I2	нб	нб
20	0.082	0.050	0.0I2	нб	нб
2I	0.082	0.049	0.0I2	нб	нб
22	0.086	0.047	0.0I2	нб	0.0I8
23	0.086	0.046	0.0I2	нб	0.020
24	0.086	0.044	0.0I0	нб	0.02I
25	0.079	0.042	0.0I0	нб	0.022
26	0.079	0.04I	0.0I0	нб	0.022
27	0.079	0.039	0.008	нб	0.022
28	0.079	0.024	0.008	нб	0.024
29	0.079		0.008	нб	0.025
30	0.082		0.008	нб	0.032
3I	0.079		0.008		0.088
Декада					
I	0.055	0.037	0.0I0	0.004	нб
2	0.070	0.056	0.0I2	нб	нб
3	0.08I	0.042	0.0II	нб	0.029
Средн.	0.069	0.045	0.0II	нб	0.009
Наиб.	0.086	0.065	0.0I4	0.008	0.095
Наим.	0.03I	0.024	0.007	нб	нб

Средний годовой 0.0II. Наибольший 0.095. Дата, число случаев 3I.I2, I
Наименьший нб Дата, число случаев 06.04 , 2I.I2, 260

Декада	Месяц 1	2	3	4	5	6	7	8	9	10	11	12

19. р.Куруккелес - с.Куруккелес

W = -. F = 2270 кв.км

I	5.II	4.I4	3.43	6.26	3.86	3.20	-	-	-	-	-	-
2	4.03	4.29	5.I7	4.56	3.I7	4.79	-	-	-	-	-	-
3	3.86	4.27	5.88	3.99	3.I8	5.02	-	-	-	-	-	-
Средн.	4.33	4.23	4.83	4.94	3.40	4.34	-	-	-	-	-	-

Средний годовой -. Наибольший 6.6I. Дата,число случаев 06.04,07.04, 2. Наименьший -.

29. р.Сарыбулак - с.Сары-Булак

W = 0.008 куб.км M = 2.25 л/с кв.км H = 7I мм F = I20 кв.км

I	0.4I	0.55	0.60	0.60	0.I6	0.090	0.I0	0.060	0.I3	0.I9	0.I8	0.27
2	0.4I	0.55	0.65	0.24	0.I6	0.I2	0.080	0.060	0.I3	0.I9	0.20	0.29
3	0.55	0.55	0.62	0.26	0.I6	0.I4	0.060	0.080	0.I5	0.I8	0.2I	0.29
Средн.	0.46	0.55	0.62	0.37	0.I6	0.I2	0.080	0.067	0.I4	0.I9	0.20	0.28

Средний годовой 0.27. Наибольший 0.65. Дата,число случаев II.03,20.03, I0. Наименьший 0.060. Дата,число случаев 2I.07,20.08, 3I

48. р.Буржар - сброс 952

W = 0.023 куб.км M = 3.89 л/с кв.км H = I23 мм F = I85 кв.км

I	I.50	I.00	I.49	0.24	0.40	0.80	0.93	I.28	0.I6	0.050	0.2I	0.80
2	I.30	I.I4	I.50	0.53	0.60	0.56	0.83	I.22	0.I6	0.050	0.40	0.80
3	I.30	I.29	I.44	0.32	0.87	0.87	0.99	0.53	0.I2	0.32	0.50	0.80
Средн.	I.32	I.22	I.II	0.36	0.60	0.74	0.88	0.98	0.I5	0.I3	0.37	0.80

Средний годовой 0.72. Наибольший I.50. Дата,число случаев 0I.0I,I0.0I, I0. Наименьший 0.I2. Дата,число случаев 2I.09,30.09, I0

55. р.Аристанды - свх Алгабас(суммарная)

W = 0.0I5 куб.км M = 0.90 л/с кв.км H = 28 мм F = 533 кв.км

I	0.59	0.97	0.89	0.78	0.54	0.29	0.20	0.22	0.23	0.29	0.36	0.29
2	0.66	0.86	I.08	0.59	0.44	0.26	0.20	0.22	0.23	0.30	0.29	0.29
3	I.3I	0.96	0.89	0.63	0.3I	0.22	0.20	0.2I	0.26	0.30	0.28	0.53
Средн.	0.87	0.93	0.95	0.67	0.43	0.25	0.20	0.22	0.24	0.30	0.3I	0.37

Средний годовой 0.48. Наибольший 2.72. Дата,число случаев 23.0I, I. Наименьший 0.20. Дата,число случаев 26.06,24.08, 38

7I. р.Канысай - с.Кзылсай

W = 0.004 куб.км M = I.32 л/с кв.км H = 42 мм F = 98.3 кв.км

I	0.040	0.040	0.040	0.25	0.I6	0.34	0.35	0.090	0.080	0.070	0.070	0.060
2	0.040	0.040	0.040	0.24	0.I8	0.32	0.20	0.084	0.080	0.070	0.070	0.060
3	0.040	0.040	0.040	0.I6	0.56	0.35	0.II	0.080	0.075	0.070	0.070	0.060
Средн.	0.040	0.040	0.040	0.22	0.3I	0.34	0.22	0.085	0.078	0.070	0.070	0.060

Средний годовой 0.I3. Наименьший 0.98. Дата,число случаев 26.05, I. Наименьший 0.040. Дата,число случаев 0I.0I,02.04, 92

77. р.Шунгур - I.0 км ниже устья р.Карабулак

W = 0.02 куб.км M = 5.87 л/с кв.км H = I85 мм F = I09 кв.км

I	0.44	0.47	0.49	0.66	0.80	0.70	0.99	0.64	0.64	0.68	0.60	0.54
2	0.44	0.47	0.53	0.57	0.98	0.89	0.77	0.65	0.65	0.6I	0.56	0.53
3	0.44	0.49	0.54	0.62	0.83	I.22	0.68	0.63	0.64	0.55	0.63	0.46
Средн.	0.44	0.48	0.52	0.62	0.87	0.94	0.8I	0.64	0.64	0.59	0.60	0.5I

Средний годовой 0.64. Наибольший I.36. Дата,число случаев 08.05,03.07, 6. Наименьший 0.44. Дата,число случаев 0I.0I,3I.I2, 45

78. р.Кокдунен - зимовка

W = 0.02 куб.км M = 7.48 л/с кв.км H = 236 мм F = 66.8 кв.км

I	0.24	0.24	0.24	0.28	0.45	0.76	I.46	0.68	0.45	0.37	0.33	0.3I
2	0.24	0.24	0.24	0.24	0.9I	I.22	0.99	0.57	0.42	0.34	0.33	0.30
3	0.24	0.24	0.28	0.27	0.82	I.76	0.9I	0.48	0.38	0.33	0.33	0.25
Средн.	0.24	0.24	0.25	0.26	0.73	I.25	I.I2	0.58	0.42	0.35	0.33	0.28

Средний годовой 0.50. Наибольший I.94. Дата,число случаев 22.06, I. Наименьший периода летне-осенней межени 0.22. Дата,число случаев I0.03,24.04, I3
Наименьший зимнего периода 0.24. Дата,число случаев 0I.I2,82; 28.02, 90

79. р.Каракыстак - с.Каменка

W = 0.068 куб.км M = 3.80 л/с кв.км H = I20 мм F = 566 кв.км

I	0.77	0.99	0.6I	I.46	2.03	3.89	6.53	2.78	I.83	I.54	I.0I	0.6I
2	0.84	0.84	0.6I	I.24	5.36	5.89	4.96	2.27	I.90	I.62	0.77	0.6I
3	0.85	0.85	0.85	I.5I	4.93	7.26	4.30	I.57	I.68	I.55	0.6I	0.6I
Средн.	0.83	0.90	0.69	I.40	4.I3	5.68	5.23	2.I9	I.80	I.57	0.80	0.6I

Средний годовой 2.I5. Наибольший 7.74. Дата,число случаев 02.07, I. Наименьший 0.6I. Дата,число случаев 0I.03,3I.I2, 6I

82. р.Аспара - пгт Гранитогорск

W = 0.I2 куб.км M = 9.I9 л/с кв.км H = 289 мм F = 430 кв.км

I	0.82	0.82	0.93	0.99	I.6I	3.88	I4.6	I4.2	5.I8	2.29	I.39	I.I6
2	0.82	0.90	0.98	I.0I	3.03	9.44	I3.6	7.94	3.49	2.0I	I.39	I.I0
3	0.82	0.90	I.06	I.I6	3.08	I3.6	I4.2	7.39	2.77	I.62	I.39	0.95
Средн.	0.82	0.87	0.99	I.05	2.59	8.97	I4.I	9.77	3.8I	I.96	I.39	I.06

Средний годовой 3.95. Наибольший 23.2. Дата,число случаев 0I.07,02.07, 2. Наименьший 0.82. Дата,число случаев 0I.0I,I0.02, 4I

83. р.Чалдовар - с.Ново-Воскресеновка

W = -. F = -.

I	0.005	0.005	0.005	0.0I8	0.020	0.005	0.004	0.004	0.004	0.004	0.004	0.004
2	0.005	0.005	0.005	0.0I8	0.020	0.005	0.004	0.004	0.004	0.004	0.004	0.004
3	0.005	0.005	0.005	0.0I8	0.020	0.005	0.004	0.004	0.004	0.004	0.004	0.004
Средн.	0.005	0.005	0.005	0.0I8	0.020	0.005	0.004	0.004	0.004	0.004	0.004	0.004

Средний годовой 0.007. Наибольший 0.020. Датан число случаев 0I.05,3I.05, 3I. Наименьший 0.004. Дата,число случаев 0I.07,3I.I2, I84

84. р.Ранг - с.Кызылбайрак

W = 0.008 куб.км M = 2.86 л/с кв.км H = 90 мм F = 9I.0 кв.км

I	0.20	0.54	0.45	0.62	0.34	0.095	0.059	0.042	0.042	0.045	0.074	0.3I
2	0.32	0.44	0.77	I.08	0.I8	0.072	0.046	0.042	0.042	0.049	0.22	0.25
3	0.48	0.36	0.42	0.67	0.I2	0.054	0.044	0.044	0.045	0.064	0.37	0.25
Средн.	0.33	0.45	0.55	0.79	0.2I	0.074	0.050	0.043	0.043	0.053	0.22	0.27

Средний годовой 0.26. Наибольший I.88. Дата,число случаев 0I,04, I. Наименьший 0.042. Дата, число случаев 28.07,20.09, 47

Декада	Месяц 1	2	3	4	5	6	7	8	9	10	11	12
	W = 0.004 куб.км			85. р.Аксумбе-пос.Аксумбе		M = 0.7I л/с кв.км		H = 22.4 мм		F = I96 кв.км		
I	0.I6	0.25	0.20	0.I9	0.I7	0.I6	0.068	0.076	0.06I	0.083	0.I2	0.I4
2	0.I9	0.2I	0.I7	0.I8	0.I7	0.095	0.085	0.07I	0.065	0.075	0.I4	0.I2
3	0.24	0.22	0.I7	0.I6	0.20	0.078	0.082	0.052	0.079	0.092	0.I6	0.I5
Средн.	0.20	0.23	0.I8	0.I8	0.I8	0.II	0.078	0.066	0.068	0.084	0.I4	0.I4
Средний годовой 0.I4. Наибольший 0.27. Дата,число случаев 30.0I,02.02,4. Наименьший 0.050. Дата,число случаев 24.08,29.08, 6												
				89. р.Талас - I.0 км ниже плотины Кеимбет								
	W = 0.I4 куб,км			M = 0.34 л/с кв.км			H = II мм			F = I2900 кв.км		
I	II.0	9.I2	4.43	0.75	0.I3	0.I0	3.40	2.34	2.58	II.2	7.I0	I0.4
2	II.5	6.40	4.I0	0.22	0.I4	0.I0	3.62	I.30	I.94	II.2	7.95	I2.4
3	I0.8	5.02	3.92	0.I0	0.55	2.43	3.84	I.23	I.I5	5.88	7.79	9.49
Средн.	II.I	6.98	4.I4	0.36	0.28	0.88	3.63	I.6I	I.89	2.8I	7.6I	I0.7
Средний годовой 4.33. Наибольший I3.5. Дата,число случаев I5.I2,I8.I2, 4. Наименьший 0.I0. Дата,число случаев I6.04,2I.06, 54												
				90. р.Макбель - с.Шолак-Кайнды								
	W = 0.007 куб.км			M = 3.58 л/с кв.км			H = II3 мм			F = 58,7 кв.км		
I	0.I4	0.I4	0.I4	0.I4	0.2I	0.35	0.33	0.23	0.I8	0.I8	0.I8	0.I8
2	0.I4	0.I4	0.I4	0.I6	0.44	0.35	0.23	0.I9	0.I8	0.I8	0.I8	0.I8
3	0.I4	0.I4	0.I8	0.I8	0.45	0.35	0.23	0.I8	0.I8	0.I8	0.I8	0.I8
Средн.	0.I4	0.I4	0.I5	0.I6	0.37	0.35	0.26	0.20	0.I8	0.I8	0.I8	0.I8
Средний годовой 0.2I. Наибольший 0.58. Дата,число случаев I6.05,22.05, 7. Наименьший 0.I2. Дата,число случаев 0I.0I,I2.02, 43.												
				9I. р.Шалсу - с.Подгорное								
	W = 0.02 куб.км			M = I3.7 л/с кв.км			H = 432 мм			F = 4I.6 кв.км		
I	0.34	0.32	0.36	0.32	0.67	0.80	I.34	0.69	0.44	0.34	0.34	0.34
2	0.34	0.34	0.29	0.36	I.24	I.53	I.05	0.56	0.42	0.34	0.34	0.34
3	0.34	0.34	0.29	0.45	0.86	I.86	0.95	0.48	0.36	0.34	0.34	0.34
Средн.	0.34	0.33	0.3I	0.38	0.92	I.43	I.II	0.58	0.40	0.34	0.34	0.34
Средний годовой 0.57. Наибольший 2.03. Дата,число случаев 20.06,23.06, 3. Наименьший периода летне-осенней межени 0.27. Дата,число случаев I3.03, 3I.03, 7. Наименьший зимнего периода 0.30. Дата,число случаев 0I.02, 04.02, 4												
				97. р.Тамды - г.Каратау								
	W = 0.003 куб.км			M = 0.33 л/с кв.км			H = I0 мм			F = 27I кв.км		
I	нб	0.22	0.40	0.37	0.I8	нб	нб	нб	нб	нб	нб	нб
2	нб	0.I8	0.36	0.29	0.I4	нб	нб	нб	нб	нб	нб	нб
3	0.I4	0.32	0.47	0.22	0.I2	нб	нб	нб	нб	нб	нб	нб
Средн.	0.05	0.23	0.4I	0.29	0.I4	нб	нб	нб	нб	нб	нб	нб
Средний годовой 0.09. Наибольший 0.73. Дата,число случаев 0I.06, I. Наименьший нб. Дата,число случаев 0I.0I, 3I.I2, 237												
				98. р.Коктал - 2.8 км ниже устья р.Карашат								
	W = 0.0I0 куб.км			M = I.2I л/с кв.км			H = 38 мм			F = 256 кв.км		
I	нб	I.I3	I.07	I.69	0.35	нб	нб	нб	нб	нб	нб	нб
2	нб	0.76	I.33	I.23	0.I3	нб	нб	нб	нб	нб	нб	нб
3	нб	0.99	I.90	0.52	нб	нб	нб	нб	нб	нб	нб	нб
Средн.	нб	0.96	I.45	I.I4	0.I6	нб	нб	нб	нб	нб	нб	нб
Средний годовой 0.3I. Наибольший 2.06. Дата,число случаев 27.03, 30.03, 2. Наименьший нб. Дата,число случаев 0I.0I,3I.I2, 256												

Пояснения к таблице 1.3

I. р.Сырдарья - выше устья р.Келес. Сток воды за 04.03 -0I.05 пониженной точности.

4. р.Сырдарья - уч.Коктюбе. Сток за 0I.0I-09.02 приближенный из-за отсутствия измерений расходов воды.

9. р.Сырдарья - пгт Тасбугет. Сток за 04.02-24.02 приближенный.

I4. р.Сырдарья,пр.Караозек - м.-д.ст.Караозек. Сток с I6.02-28.02 приближенный из-за отсутствия измерений расходов воды.

I9. р.Куруккелес - с.Куруккелес. Сток за 0I.0I-29.0I, II.02-02.03, 22.05-30.06 сток приближенный из-за отсутствия измерений расходов воды.

28. р.Кельтемашат - с.Кельте-Машат.Расходы за апрель,май пониженной точности.

35. р.Бадам - с.Михайловка. Сток за 02.07-20.07 приближенный.

На этот период распространена величина расхода воды от 2I.07.

39. р.Акмозейсай(Акмечеть) - с.Скрепнево. Сток с 08.08-3I.I2 приближенный из-за отсутствия измерений расходов воды.

40. р.Бургулюк - с.Скрепнево. Сток за 0I.I0-3I.I2 считать приближенным из/за отсутствия измерений расходов воды

45. р.Болдыбрек - у кордона Госзаповедника. За 03,07,I3,I4,I7-27,3I.0I; 04-I2,I5-24,27,28.02 сток подсчитан за 08 часов.

49. р.Бугунь- Красный Мост. Сток за I3.08-04.09 26.I0-27.II считать приближенным.Наибольший годовой сомнительный.

62. р.Актобе - с.Актобе. Сток за 0I-3I.0I приближенный.

74. р.Унгурлю - с.Унгурлю. 0I.0I-3I.I2 стока небыло.

Таблица 1.4

Оценка надежности подсчета стока воды

1. В таблице указаны методы, использованные для подсчета стока в определенные периоды года. В графе 4 для кривых прошлых лет приводится количество измеренных расходов воды (ИРВ) данного года, подтверждающих зависимость Q(H). Для временных кривых или кривых текущего года приводится число ИРВ, обосновывающих кривую. При использовании интерполяционных методов подсчета стока (включая методы поправочных коэффициентов), приводятся количество ИРВ, принятых для подсчета стока.

2. В качестве характеристики надежности подсчета стока приводится освещенность амплитуды колебания уровня воды ИРВ за период действия метода подсчета стока.

3. Показателем надежности экстремальных расходов воды, вычисленных по кривым Q(H), является различие измеренных и вычисленных величин (графы 6-9). За период действия зависимости Q(H) приводятся наибольшие и наименьшие расходы, снятые с кривой, и расходы воды, измеренные при наиболее высоком и наиболее низком уровнях воды.

4. В графе 2 используются обозначения: Q(H)82-1 однозначная кривая расходов предыдущего года (1982) №1; Q(H)83 однозначная кривая расходов данного года (1983); Q(H)83-1 однозначная кривая расходов данного года (1983) №1. Q(H)ВР - - временных кривых данного года (1983); Q(T)Л - линейная интерполяция между измеренными расходами; Q(T,H) - интерполяция с учетом хода уровня; Q(T) линейная интерполяция; КЗИМ-82 - метод поправок КЗИМ (используется кривая 1982); Q(H)ЗИМ - однозначная зимняя кривая расходов; Q(H ∆ H)-метод Стаута при линейной интерполяции поправок.

5. Знак ^{1} у номеров пунктов наблюдений указывает на наличие частных замечаний, приведенных в пояснениях к таблице 1.3.

6. Цифра с точкой в графе 1 обозначает номер поста.

Таблица 1.4. Оценка надежности подсчета стока воды

Река-пост	Метод подсчета стока	Период	Количество ИРВ данного года	Освещенность амплитуды, %	Характерные расходы воды, куб. м/с			
					наибольшие		наименьшие	
					измеренные	вычисленные	измеренные	вычисленные
1	2	3	4	5	6	7	8	9
I. р.Сырдарья - выше устья р.Келес	Q(H)82-I	0I - 05.0I	I					
	Q(H)83-I	28.0I-03.03;02-22.05;29.06--25.07	33	99	804	799	69.2	70.9
	Q(H)83-2	23.05-I9.06;28.07-3I.I2	72	99	680	680	II0	II2
	Q(T)Л	06-27.0I;04.03-0I.05;20-28.06 26,27.07	I9					
2. р.Сырдарья - нижний бьеф Чардаринского водохранилища	Q(H)82-I	0I-I5.0I	I					
	Q(H)83-I	I6.0I-3I.I2	40	94	778	805	5I.9	4I.5
4. р.Сырдарья - уч.Коктюбе	Q(H)83-I	I0.02-05.06	20	99	674	69I	63.8	6I.9
	Q(H)83-2	06.06-22.I2	22	95	593	623	7I.8	55.0
	Q(T)Л	0I.0I-09.02;23-3I.I2	0					
6. р.Сырдарья - ж.-д.ст.Тюмень-Арык	КЗИМ-82	0I-24.0I	2					
	Q(H)83-I	I7.02-I8.04	II	96	95.5	I04	50.5	53.0
	Q(H)83-2	20.04-I5.06;23.06-08.07; I6.07-I3.08	I9	92	485	488	I40	I38
	Q(H)83-3	I7-22.06;09-I5.07;I5-08-I8.I2	I7	95	384	404	67.3	59.3
	Q(T)Л	25.0I-I6.02;I9.04;I6.06;I4.08; I9-3I.I2	3					
7. р.Сырдарья - рзд Кергельмес	КЗИМ-82	0I.0I-20.02	3					
	Q(H)83-I	24.02-I9.I2	38	I00	393	402	49.9	49.0
	Q(T)Л	2I-23.02, 20.I2	0					
	КЗИМ-83	2I-3I.I2	I					
9. р.Сырдарья - пгт Тасбугет	КЗИМ-82	0I.0I-I7.02	5					
	Q(H)82-I	05.04-I7.I0	29	I00	I68	I54	36.5	37.0
	Q(T)Л	I8.02-04.04, I8.I0-3I.I2	I0					
I0. р.Сырдарья -ж.-д.ст.Караозек	КЗИМ - 82	0I.0I-2I.02	5					
	Q(T)	22.02-07.05	9					
	Q(T)Л	08-I7.05, 07-I7.09,I8-3I.I2	2					
	Q(H)83-I	I8.05-06.09	I3	95	I52	I63	44.9	44.9
	Q(H)83-2	I8.09-I7.I2	I0	78	79.5	79.5	26.3	I7.5
II. р.Сырдарья - пгт Джусалы	КЗИМ-82-I	0I.0I-I6.03	9					
	Q(H)83-I	I9.03-I7.04	5	95	62.7	69.5	I9.I	I7.4
	Q(H)83-2	I8.04-27.II	31	95	I23	I33	2I.I	I9.5
	Q(T)Л	I7.03-I9.03, 28.II-22.I2	2					
	КЗИМ-83-2	23-3I.I2	I					
I2. р.Сырдарья - свх Казалинский	КЗИМ-82	0I.0I-I0.03	I0					
	Q(T)	II.03-3I.I2	49					
I3. р.Сырдарья - г.Казалинск	КЗИМ-82	0I.0I-I3.03	7					
	Q(T)Л	I4.03, 22.03-05.04, 05-I2.07 02-04.I2	2					
	Q(H)-83-I	I5.03-04.07	I6	90	44.3	48.3	4.99	4.36
	Q(H)83-2	I3.07-0I.I2	I9	77	65.4	89.6	0.99	0.80
	КЗИМ-83	05-3I.I2	2					
I4. р.Сырдарья,пр.Караозек - ж.-д.ст.Караозек	Q(T)	I6.02-3I.I2	36					
I6. р.Келес - с.Ингибазар	Q(H)82,83	0I.0I-I3.06	20	I00	5.44	5.44	0.68	0.64
	Q(T)	I4.06-3I.I2	4I					
I7. р.Келес - с.Степное	Q(H)82-I	0I-I0.0I	2					
	Q(H)83-I	II.0I-3I.05, 20.I0-3I.I2	32	96	II.8	I2.2	I.37	I.I8
	Q(T)Л	0I.06-I9.I0	23					
I8. р.Келес - устье	Q(H)82-6	0I.0I-09.02	4	87	II.5	I2.8	9.I7	9.67
	Q(T,H)	I0-I8.02, 30.03-02,04	0					
	Q(H)Вр 9	I9.02-I4.I9-29.03, 03.04-I8, 2I.05-I7, I9.I0-I2,I4-3I.I2	46		I3.8		0.57	
	Q(T)Л	I5-I8.03, I9,20.05, I8.I0,I3.I2	0					
I9. р.Куруккелес-с.Куруккелес	Q(T)	0I.0I-30.06	I8					
20. р.Арысь - с.Корниловка	Q(H)82-4	0I-I0.0I	I					
	Q(T)Л	II-I4.0I, 29.03	0					
	Q(H)Вр 6	I5.0I-28.03, 30.03-22.06, 23.08--3I.I2	4I		3.50		0.033	
2I. р.Арысь - ж.-д.ст.Арысь	Q(H)82-I	0I-03.0I	I					
	Q(H)83-I	04.0I-26.I0	34	95	79.0	87.2	6.I6	6.00
	Q(H)83-2	3I.I0-24,3I.I2	7	8I	I7.4	I9.3	8.95	9.00
	Q(T)Л	27-30.I0, 25-30.I2						
22. р.Арысь - с.Шаульдер	Q(H)82-I	0I.0I-I7.03, 25-3I.I2	I0	87	70.3	96.0	3.05	3.06
	Q(H)83-I	I8.03-3I.08, I0.09-04.I0	I3	I00	0.45	0.47	0.30	0.32
	Q(H)83-2	05.I0-29.II	6	I00	0.22	0.23	0.I6	0.I7
	Q(T)Л	08,09.09, 30.II-24.I2	2					
23. р.Жебаглысу-с.Ново-Николаевка	Q(T)Л	0I-09.0I						
	Q(H)83	I0.0I-3I.I2	39	99	4.85	5.20	0.74	0.70

Река-пост	Метод подсчета стока	Период	Количество ИРВ данного года	Освещенность амплитуды, %	Характерные расходы воды, куб. м/с			
					наибольшие		наименьшие	
					измеренные	вычисленные	измеренные	вычисленные
1	2	3	4	5	6	7	8	9
24. р.Кулан - с.Ванновка	Q(T)Л	01-24.01	I					
	Q(H)83	25.01-12.04, 26-31.05, 15.11-31.12	II	100	I.18	I.27	0.66	0.68
	Водослив	13.04-25.05, 01.06-10.07, 25.08-14.11						
25. р.Балыкши - с.Балыкчи	Q(T)	01.01-31.12	35					
26. р.Кокбулак - с.Пистели	Q(H)82-2	01.01-11.02	5					
	Q(H)83-1	13.02-19.05	II	94	2.49	2.60	0.93	0.92
	Q(H)83-2	20.05-28.11	20	100	0.97	0.97	0.43	0.43
	Q(T)Л	12.02, 29.11-31.12	3					
27. р.Машат - с.Антоновка	Q(H)82-3	01-03.01						
	Q(T)	04.01-29.04, 21.05-31.12	42					
	Q(H)83-1	30.04-20.05	6	87	13.7	13.8	4.55	3.90
28. р.Кельтемашат - с.Кельте-Машат	Q(T)Л	01.01-31.12	32					
29. р.Сарыбулак-с.Сары-Булак	Водослив	01.01-31.12						
30. р.Аксу - с.Подгорное	Q(H)82,83-1	01.01-14.09, 21.10-31.12	44	93	22.9	24.6	2.04	2.00
	Q(H)83-1	21.09-15.10	4	100	6.16	1.24	4.77	4.78
	Q(T)Л	15,20.09, 16-20.10						
31. р.Аксу - с.Кызылкишлак	Q(H)82	01-26.01	3					
	Q(H)83-1	04.02-27.07	25	93	5.27	5.80	3.21	3.36
	Q(H)83-2	08.08-31.12	19	92	4.83	4.91	3.46	3.46
32. р.Чубарсу - с.Чубаровка	Q(H)82-2	01-03.01	I					
	Q(H)83-1	04.01-31.12	66	100	4.82	4.86	0.16	0.16
33. р.Бороллай - с.Васильевка	Q(H)82	01-08.01	I					
	Q(T)Л	09-16.01, 12.03	0					
	Q(H)83-1	17.01-11.03	7	100	2.92	3.24	0.66	0.66
	Q(H)83-2	13.03-31.12	34	81	2.00	2.56	0.31	0.33
34. р.Бороллай - свх им.XXП Партсъезда	Q(H)82	01-13.01	3					
	Q(T)Л	14.01-13.02, 30.04-10.05, 12-26.07,20.09-03.10,19-26.11	3					
	Q(H)83-1	14.01-29.04, 27.07-19.09, 27.11-31.12	23	100	18.5	18.5	0.84	0.90
	Q(H)83-2	11.05-11.07, 04.10-18.11	18	97	6.93	6.93	1.58	1.40
35. р.Бадам - с.Михайловка	Q(T)	01.01-29.04, 21.07-31.12	34					
	Q(H)83-1	30.04-05.06	7	93	9.12	10.3	0.12	0.13
36. р.Бадам - пост Кзылджарский №2245	Q(H)83	01.01-20.04, 10,11,19,20.05, 01.11-31.12	16	100	8.08	8.00	0.14	0.13
37. р.Бадам - с.Обручевка	Q(H)82-2	01-03.01	I					
	Q(H)83-1	04.01-24.10	33	98	15.4	15.1	0.58	0.55
	Q(H)83-2	25.10-28.12	6	86	3.37	3.61	2.08	2.02
	Q(T)Л	29-31.12	I					
38. р.Эрмекбадам - клх им. Карла Маркса	Q(T)	01.01-31.12	51					
39. р.Акмозейсай(Акмечеть)- - с.Скрепнево	Q(T)Л	01-24.01	0					
	Q(H)83	25.01-31.12	12	75	1.70	1.90	0.12	0.12
40. р.Бургулюк - с.Скрепнево	Q(H)83	01.01-30.07, 01.10-31.12	11	74	1.63	1.88	0.10	0.060
41. р.Сайрам - Лесничество	Q(T)	01.01-31.12	46					
42. р.Сайрам - с.Блинково	Q(T)Л	01-07.01, 15-18.04,24.11-31.12						
	Q(H)83-1	08.01-14.04	13	75	3.83	3.95	2.85	2.70
	Q(H)83-2	19.04-28.08	26	97	27.2	27.4	4.28	4.40
	Q(H)83-3	29.08-23.11	10	75	8.80	10.9	2.89	2.92
43. р.Сарыайгыр - Зимовье	Q(H)83-1	01.01-12.07	29	98	6.45	6.36	0.61	0.62
	Q(H)83-2	13.07-31.12	21	90	3.50	3.97	0.59	0.61
44. р.Каскасу - с.Каскасу	Q(H)82-1	01.01	I					
	Q(T)	02.01-08.02	3					
	Q(H)83-1	09.02-17.06	28	97	6.69	6.80	0.25	0.25
	Q(H)83-2	18.06-20.07	5	100	3.13	3.20	1.18	1.18
	Q(H)83-3	30.07-18, 29-31.12	16	100	0.75		0.19	
	Q(T)Л	21-29.07, 19-28.12						
45. р.Болдыбрек - у кордона Госзаповедника	Q(H)82-1	01.01-30.03	12					
	Q(T)Л	05,06,27,28.11, 08,18-29.12						
	Q(H)83-1	31.03-29.08	18	94	5.67	6.23	0.77	0.79
	Q(H)83-2	30.08-04, 07-26,29.11	9	92	1.91	2.00	0.90	0.90
46. р.Болдыбрек - с.Сахаровка	Q(T)Л	01.01-09.03, 20-31.12	8					
	Q(H)83	10.03-19.12	38	92	9.02	9.70	0.82	0.80
47. р.Сасыксай - с.Сасык	Q(H)82-2	01-19.01	3					
	Q(H)83-1	20.01-07.03	5	100	0.56	0.56	0.13	0.12
	Q(H)83-2	08.03-30.07	21	100	0.28	0.28	0.066	0.066
	Q(H)83-3	31.07-24.12	21	100	0.19	0.18	0.041	0,047
	Q(T)Л	25-31.12						

Река-пост	Метод подсчета стока	Период	Количество ИРВ данного года	Освещенность амплитуды, %	Характерные расходы воды, куб. м/с			
					наибольшие		наименьшие	
					измеренные	вычисленные	измеренные	вычисленные
1	2	3	4	5	6	7	8	9
48. р.Буржар - сброс №952	Водослив	01.01-31.12						
49. р.Бугунь - Красный Мост	Q(H)82-3	01,02.01	2					
	Q(T)Л	03.01						
	Q(H)83	04.01-26.03	13	39	8.66	23.7	1.60	1.55
	Q(T)	27.03-26.08, 28.10-31.12	23					
50. р.Каттабугунь-с.Леонтьевка	Q(T)Л	01-04.01						
	Q(H)83	05.01-07.06	22	100	10.6	10.6	1.18	1.21
	Q(T)	08.06-31.12	28					
51. р.Алмалы - с.Орловка	Q(H)82-1	01.01	1					
	Q(T)Л	02.01, 10,11.03,06-12.04, 20-25.05						
	Q(H)83-1	03.01-09.01, 13.04-19.05, 03-23.11	19	87	0.53	0.54	0.21	0.19
	Q(H)83-2	12.03-05.04, 26.05-02.11	25	95	0.53	0.56	0.10	0.11
	Q(H)83-3	24.11-31.12	6	100	0.47	0.46	0.35	0.35
52. р.Балабугунь - с.Глинково	Q(H)83-1	01.01-07.11	17	86	2.10	2.60	0.28	0.28
	Q(H)83-2	08.11-31.12	4	83	0.66	0.77	0.42	0.40
53. р.Балабугунь у с.Акбастау	Q(T)Л	01-14.01, 23.09-31.10, 01,02,24-31.12	3					
	Q(H)83-1	15.01-22.09, 03-23.12	23	100	2.81	2.74	0.11	0.11
	Q(H)83-2	01-30.11	4	71	1.32	2.09	0.32	0.35
54. р.Шаян I - в 3,3 км выше устья р.Акбет	Q(H)82-1	01-27.01	5					
	Q(T)Л	28.01-02.04	6					
	Q(H)83-1	03.04-31.12	29	100	16.0	16.0	0.28	0.30
55. р.Аристанды - свх Алгабас	Q(H)81	01-03.01	1					
	Q(T)Л	04-08.01						
	Q(H)83	09.01-31.03, 31.12	11	100	2.72	2.72	0.60	0.43
56. канал - свх Алгабас	Q(H)83-1	01.04-09.06	8	64	0.66	0.92	0.22	0.23
	Q(T)Л	10-17.06						
	Q(H)83-2	18.06-29.07	5	74	0.23	0.28	0.21	0.20
	Q(T)	30.07-30.12	17					
57. р.Икансу - рзд Икансу	Q(H)83	01-31.01	5	100	1.39	1.43	0.37	0.36
	Q(T)Л	01-10.02						
	Q)T)	11.02-31.12	34					
58. р.Карашик - с.Хантаги	Q(H)83-1	26.01-07.04	17	98	8.65	8.65	0.62	0.62
	Q(H)83-2	15.04-31.05, 02.06	12	82	1.58	1.67	0.068	0.015
	Q(H)T	08-14.04						
59. р.Карашик - с.Урангай	Q(H)82,83-1	01-31.01	5	81	13.8	13.8	0.98	0.44
	Q(H)83-1	11.02-29.06	18	90	5.85	7.65	0.66	0.66
	Q(H)83-2	11.07-20.09	6	100	1.16	1.15	0.047	0.047
	Q(T)Л	01-10.02, 30.06-10.07, 21.09-31.12	9					
60. р.Баялдыр - пос.Баялдыр	Q(H)83-1	26.01-01.02, 21-30.11	5	85	17.7	17.7	0.31	0.10
	Q(H)83-2	11.03-23.05	16	97	8.30	8.30	0.17	0.12
61. р.Шерт(Ореката) - у выхода из гор	Водослив	01.01-31.12						
62. р.Актобе - с.Актобе	Q(H)83	01.01-31.12	20	60	2.75	5.66	0.090	0.090
63. р.Ашилган - клх Майдантал	Q(H)82-1	01,02.01	1					
	Q(H)83-1	05.01-11.03	9	100	3.68	3.68	0.87	0.92
	Q(H)83-2	20.03-12.05	9	100	2.83	2.83	0.57	0.57
	Q(H)83-3	13.05-10.11	19	100	0.99	0.99	0.29	0.30
	O(T)Л	03,04.01, 12-19.03,11.11-31.12	5					
67. р.Чу - свх им.Амангельды	Q(T)Л	01.01-05.02, 26,27.06, 02,03.08 12,13.09, 08.10	3					
	Q(H)83-1	06.02-25.06,14.09-07.10	16	94	126	130	2.94	2.69
	Q(H)83-2	28.06-02.08,09.10-21.12	13	95	34.1	37.7	2.93	2.84
	Q(H)83-3	04.08-11.09	4	84	7.17	7.51	4.35	4.12
68. р.Чу(Большая Арна) - с.Уланбель	Q(H)83	05.03-21.05	17	96	62.0	63.8	0.011	0.000
69. р.Чу(Малая Арна) -с,Уланбель	Q(T)Л	11.03-01.04	6					
70. р.Караконыз-с.Караконыз	Q(H)83-1	01.01-10.03,21.04-20.06	11	96	11.4	12.1	0.57	0.57
	Q(H)83-2	11.03-20.04	4	50	2.79	4.40	1.25	1.00
	Q(H)83-3	22.06-31.12	14	90	5.22	5.84	0.57	0.57
	Q(T)Л	21.06						
71. р.Канысай - с.Кзылсай	Водослив	01.01-02.04, 24.07-31.12						
	Q(H)83	03.04-23.07	8	100	0.97	0.98	0.13	0.13
72. р.Ргайты - с.Актас	Q(H)82-2	01-16.01	1					
	Q(T)Л	17.01						
	Q(H)83-1	18.01-15.05	15	100	2.05	2.05	0.38	0.38
	Q(T,H)	16-18.05						
	Q(H)83-2	19.05-31.12	12	99	10.4	10.8	0.13	0.13
73. р.Суганды - с.Суганды	Q(H)83-1	01.01-31.03	9	50	0.078	0.098	0.055	0.050
	Q(T,H)	01-07.04, 03-06.07						
	Q(H)83-2	08.04-02.07	10	86	0.40	0.64	0.011	0.011
	Q(H)83-3	07.07-31.12	20	60	0.18	0.33	0.030	0.027

Таблица 1.4. Оценка надежности подсчета стока воды

Река-пост	Метод подсчета стока	Период	Количество ИРВ данного года	Освещенность амплитуды, %	Характерные расходы воды, куб. м/с			
					наибольшие		наименьшие	
					измеренные	вычисленные	измеренные	вычисленные
1	2	3	4	5	6	7	8	9
75. р.Шокпар – ст.Чокпар	Q(H)83-I	03.02-30.03	6	I00	0.22	0.22	0.080	0.08I
	Q(T)Л	3I.03, 27-30.06						
	Q(H)83-2	0I.04-26.06	I0	I00	I.54	I.54	0.032	0.032
	Водослив	0I.07-03.08						
76. р.Курагаты-ж.-д.ст.Аспара	КЗИМ-82	0I.0I-I3.02	4					
	Q(H)Вр-4	I5.02-22,24.04-II,I3.07-2I.I2	33		7.74		0,22	
	КЗИМ-83-4	22-3I.I2	I					
77. р.Шунгур – в I.0 км ниже устья р.Карабулак	Q(H)МН	0I,0I-3I.I2	26	I00	I.39	I.36	0.44	0.44
78. р.Кокдунен – Зимовка	Q(H)МН	0I.0I-3I.I2	26	94	I.86	I.94	0.24	0.22
79. р.Каракыстак – с.Каменка	Q(H)83	0I.0I-3I.I2	27	69	4.83	7.74	0.6I	0.6I
80. р.Мерке – зим.Улбутуй	Q(H)82-3	0I.0I-II.02	4					
	Q(H)82-I	I3.02-I5.04	6					
	Q(H)82-2	3I.07-I0.09	4					
	Q(H)83-I	I8.04-29.07, I2.09-08.II	I9	64	I3.I	I9.2	I.I6	0.48
	Q(H)83-2	I0.II-3I.I2	5	93	0.47	0.5I	0.052	0.054
	Q(T)Л	I2.02, I6,I7.04, II.09, 09.II						
81. канал ГЭС – зим.Улбутуй	Q(H)82-I	0I.0I-II.05, 07-25.09, I3.I0--I8.I2	I8	50	2.I7	2.66	0.95	0.3I
	Q(H)82-2	I3.05-06.09, 20-3I.I2	I5	89	2.0I	2.2I	I.32	0.79
	Q(T)Л	I2.05, I9.I2						
82. р.Аспара – пгт Гранитогорск	Q(H)МН	0I.0I-3I.I2	I3	I00	23.4	23.2	0.80	0.82
83. р.Чалдавар – с.Ново-Воскресеновка	Водомерный порог	0I.0I-3I.I2						
84. р.Ранг – с.Кызылбайрак	Q(H)82-I	0I-2I.0I	4					
	Q(H)83-I	08.02-I9.03, 25.06-I3.I2	24	I00	0.82		0.043	
	Q(H)83-2	22.03-24.06, I4-3I.I2	I5	I00	I.99		0.066	
	Q(T)Л	22.0I-07.02						
85. р.Аксумбе – пос.Аксумбе	Q(T)	0I.0I-3I.I2	36					
86. р.Талас – с.Покровка	Q(H)83	0I.0I-20.I0	28	74	53.8	59.2	6.55	4.04
	Q(H)83	2I.I0-3I.I2	6	62	3.76	5.80	2.I3	2.23
87. р.Талас – пос.Солнечный	Q(H)82-2	0I-II.0I	I					
	Q(T)Л	I2.0I, 25.06, I7.I0						
	Q(H)83-I	I3.0I-24.06, I8.I0-3I.I2	28	89	25.I	29.2	4.52	4.58
	Q(H)83-2	26.06-I6.I0	I4	93	48.6	5I.0	I5.2	I5.5
88. р.Талас – с.Сарыбарак	Q(H)82-I	0I-II.02	3					
	Q(T)Л	I2.02, 05,06.07, 0I.09, 0I.I0 0I,02.II						
	Q(H)Вр-4	I3.02-04.07, 07.07-3I.08, 02-30.09, 02-3I.I0, 03.II-3I.I2	32		6.I3		3.04	
89. р.Талас – I.0 км ниже плотины Кеимбет	Q(H)83	0I.0I-3I.I2	28	I00	I3.4	I3.5	0.I0	0.I0
90. р.Макбель – с.Шолак-Каинды	Q(H)МН	0I.0I-3I.I2	26	I00	0.58	0.58	0.I2	0.I2
9I. р.Шалсу – с.Подгорное	Q(H)МI	0I.0I-3I.I2	26	I00	2.0I	2.03	0.27	0.27
92. р.Асса – ж.-д.ст.Маймак	Q(H)82-I	0I.0I-0I.02						
	Q(T)Л	02-04.02						
	Q(H)83	05.02-3I.I2	33	97	I0.9	II.5	2.27	2.48
93. р.Куркуреусу – ж.-д.ст. Маймак	Q(H)82-3	0I-3I.0I	3					
	Q(T)Л	0I.02, 0I.07, 29-3I.I0						
	Q(H)83-I	02.02-30.06, 0I.II-3I.I2	22	96	3.I7	3.50	0.5I	0.5I
	Q(H)83-2	02.07-28.I0	I2	88	2.36	2.64	0.70	0.72
94. р.Терс – с.Бурно-Октябрьское	Q(H)82	0I-09.0I	I					
	Q(T)Л	I0.0I-I9.0I, 20-28.07						
	Q(H)83-I	20.0I-I9.07	24	88	I0.4	I2.6	0.37	0.30
	Q(H)83-2	29.07-3I.I2	I6	90	3.82	4.46	0.I8	0.I8
95. р.Шокпак у-с.Зыковское	Q(H)82-2	0I-I3-0I						
	Q(T)Л	I4.0I, I6.II						
	Q(H)83-I	I5.0I-08.05, I7.II-3I.I2	I8	95	2.08	2.I5	0.46	0.4I
	Q(H)83-2	I6.05-I5.II	24	96	8.89	9.45	0.I0	0.I0
	Q(TH)	09-I5.05						
96. р.Беркара – у выхода из гор	Q(T)Л	0I.0I-03.03, 03.09	6					
	Q(H)83-I	04.03-02.09	20	I00	0.37	0.39	0.028	0.027
	Q(H)83-2	04.09-3I.I2	I2	I00	0.25	0.25	0.030	0.030
97. р.Таиды – г.Каратау	Q(H)83	24.0I-3I.05	9	89	0.7I	0.73	0.I6	0.I2
98. р.Коктал – 2,8 км ниже устья р.Карашат	Q(H)83	0I.02-20.05	II	95	2.03	2.06	0,I0	0.I0
99. р.Шабакты – с.Байкадам	Q(H)82-3	0I-03.0I						
	Q(T)Л	04.0I, 04-28.02						
	Q(H)83-I	05.0I-03.02, 0I.03-05.04	6	93	0.08I	0.086	0.008	0.007
	Q(H)83-2	22-3I.I2	2	87	0.085	0.095	0.020	0.020
I00. р.Беркуты – 4-й аул	Q(H)83-I	II.03-30.04	7	I00	0.87	0.87	0.028	0.030
	Q(T)Л	0I-06.05						
	Q(H)83-2	07.05-07.06	4	75	0.02I	0,027	0.007	0.007
I0I. р.Ушбас – с.Ушбас	Q(T)Л	0I-I7.0I, 02.07, I3.I0	I					
	Q(H)83-I	I8.0I-0I.07, I4,I0.I2	27	96	6.97	6.97	0.094	0.090
	Q(H)83-2	03.07-I2.I0	9	I00	2.64	2.64	0.032	0.032
I02. р.Коксай – Зимовье	Q(T)Л	0I.0I-08.04, 06-08.08	9					
	Q(H)83-I	09.04-05.08	I2	97	2.84	2.84	0.40	0.36
	Q(H)83-2	09.08-3I.I2	I5	94	I.4I	I.59	0.36	0.37

Таблица 1.6

Заборы и сбросы воды по длине рек

I. В таблице публикуются сведения о суммарных заборах и сбросах воды для створов учета стока воды рек.

2. Заборы и сбросы приводятся суммарно по месяцам и за год для участка реки(без учета притоков) между верхним и нижним замыкающим,а также нарастающим итогом по длине реки и её притоков.

В конце части 2 "Ежегодных данных в Приложения" приведены средние месячные величины заборов(сбросов по каждому каналу(сбросу) в отдельности и суммарно по участкам рек между створами или выше(ниже) их.

3. Отсутствие водозабора и сброса обозначается знаком "но".

4. Разность значений заборов и сбросов воды не учитывает возвратных вод,поступающих в реку подземным путём, и поэтому лишь приближенно отражает безвозвратные потери стока(относительно данного участка или бассейна).Её знак определяет превышение водозабора над сбросом в реку.

Таблица 1.6. Заборы и сбросы по длине рек, куб. м/с

Номер поста	Река-участок	Количество водозаборов и сбросов	Характеристика водопользования	Суммарные водозаборы и сбросы по месяцам												Год
				1	2	3	4	5	6	7	8	9	10	11	12	
1	2	3	4	5	6	7	8	9	10	11	12	13	14	15	16	17
1,2	р.Сырдарья от поста выше устья р.Келес до поста нижний бьеф Чардаринского водохранилища	На участке 2 водозаборных и 5сбросных каналов	Водозабор	16.7	нб	нб	23.5	117	124	124	103	19.0	нб	нб	10.7	44.8
			Сброс	7.47	9.10	7.87	9.77	21.2	35.0	26.7	22.7	18.3	12.3	4.03	3.47	14.8
			Разность	-9.23	9.10	7.87	-13.7	-95.8	-89.0	-97.3	-80.3	-0.7	12.3	4.03	-7.23	-30.0
		В бассейне 432 водозаборных и 234 сбросных каналов	Водозабор	778	816	838	1292	1879	2463	2842	2532	1066	595	378	352	1319
			Сброс	553	709	759	674	783	761	671	669	493	413	430	367	607
			Разность	-225	-107	-79	-618	-1096	-1702	-2171	-1863	-573	-182	52	12	-712
2,6	р.Сырдарья от поста нижний бьеф Чардаринского водохранилища до поста ж.-д.ст.Тюмень-Арык	На участке 8 водозаборных и 6сбросных каналов	Водозабор	нб	нб	1.02	61.9	145	146	135	80.6	4.93	нб	нб	нб	47.9
			Сброс	6.80	24.3	55.0	8.97	19.8	34.7	27.0	22.8	18.0	15.3	7.70	5.10	20.5
			Разность	6.80	24.3	-54.0	-52.9	-125	-111	-108	-57.8	13.1	15.3	7.70	5.10	-27.4
		В бассейне 619водозаборных и 248 сбросных каналов	Водозабор	825	876	905	1408	2102	2692	3073	2686	1107	635	426	397	1428
			Сброс	562	734	815	688	814	816	710	724	520	431	439	373	636
			Разность	-263	-142	-90	-720	-1288	-1876	-2363	-1962	-587	-204	13	-24	-792
6,7	р.Сырдарья от поста ж.-д.ст. Тюмень-Арык до поста с.Кергельмес	На участке 4 водозаборных канала и насосы	Водозабор	нб	нб	нб	17.7	27.6	25.5	21.7	14.7	3.62	нб	нб	нб	9.24
		В бассейне 623 водозаборных и 248 сбросных каналов	Водозабор	825	876	905	1426	2130	2718	3095	2701	1111	635	426	397	1437
			Сброс	562	734	815	688	814	816	710	724	520	431	439	373	636
			Разность	-263	-142	-90	-738	-1316	-1902	-2385	-1977	-591	-204	13	-24	-801
7,9	р.Сырдарья от поста с.Кергельмес до поста пгт Тасбугет	На участке 7 водозаборных каналов и насосы	Водозабор	0.76	0.88	19.1	17.6	230	244	219	127	20.4	0.81	0.80	0.77	73.4
		В бассейне 630 водозаборных и 248 сбросных каналов	Водозабор	826	879	924	1444	2360	2962	3314	2828	1131	636	427	398	1510
			Сброс	562	734	815	688	814	816	710	724	520	431	439	373	636
			Разность	-264	-145	-109	-756	-1546	-2146	-2604	-2104	-611	-205	12	-25	-874
9,11	р.Сырдарья от поста пгт Тасбугет до поста пгт Джусалы	На участке 7 водозаборных каналов и насосы	Водозабор	0.074	0.082	0.074	0.12	40.0	52.2	51.0	29.8	8.99	0.093	0.070	0.068	15.2
		В бассейне 637 водозаборных и 248 сбросных каналов	Водозабор	826	879	924	1444	2400	3014	3365	2858	1140	636	427	398	1525
			Сброс	562	734	815	688	814	816	710	724	520	431	439	373	636
			Разность	-264	-145	-109	-756	-1586	-2198	-2655	-2134	-620	-205	12	-25	-889
11,13	р.Сырдарья от поста пгт Джусалы до поста г.Казалинск	На участке 5 водозаборных каналов и насосы	Водозабор	нб	нб	4.90	12.7	46.5	66.0	57.9	46.4	23.8	нб	нб	нб	21.5
		В бассейне 642 водозаборных и 248 сбросных каналов	Водозабор	826	879	929	1457	2446	3080	3423	2904	1164	636	427	398	1546
			Сброс	562	734	815	688	814	816	710	724	520	431	439	373	636
			Разность	-264	-145	-114	-769	-1632	-2264	-2713	-2180	-644	-205	12	-25	-910
13	р.Сырдарья от поста г.Казалинск до устья(Аральское море)	На участке 2 водозаборных канала и насосы	Водозабор	0.057	0.061	0.057	43.4	46.0	4.89	5.14	10.4	5.96	6.78	0.060	0.063	10.2
		В бассейне 644 водозаборных и 248 сбросных каналов	Водозабор	826	879	929	1500	2492	3085	3488	2914	1170	643	427	398	1556
			Сброс	562	734	815	688	814	816	710	724	520	431	439	373	636
			Разность	-264	-145	-114	-812	-1678	-2269	-2778	-2190	-650	-212	12	-25	-920
16,17	р.Келес от поста с.Янги-Базар до поста с.Степное	На участке и в бассейне 3 водозаборных канала	Водозабор	0.16	0.14	0.21	0.47	0.72	0.99	2.12	1.24	0.54	0.55	0.45	0.35	0.66
17,18	р.Келес от поста с.Степное до устья	На участке 7 водозаборных и 2сбросных канала	Водозабор	1.80	2.09	0.18	5.93	10.1	11.4	24.1	23.4	7.86	2.92	2.53	1.74	7.84
			Сброс	0.70	нб	0.098	4.79	11.0	20.1	12.3	32.1	8.72	2.67	0.68	нб	7.76
			Разность	-1.10	-2.09	-0.17	-1.14	0.90	8.70	-11.8	8.70	0.86	-0.25	-1.85	-1.74	-0.080
		В бассейне 10 водозаборных и 2 сбросных канала	Водозабор	1.96	2.23	0.39	6.40	10.8	12.4	26.2	24.6	8.40	3.47	2.98	2.09	8.50
			Сброс	0.70	нб	0.098	4.79	11.0	20.1	12.3	32.1	8.72	2.67	0.68	нб	7.76
			Разность	-1.26	-2.23	-0.29	-1.61	0.20	7.70	-13.9	7.50	0.32	-0.80	-2.30	-2.09	-0.74
20	р.Арысь от истока до поста с.Корниловка	На участке 19 водозаборных каналов	Водозабор	0.72	0.82	1.33	1.88	4.19	5.28	5.59	4.80	3.12	1.43	1.27	0.30	2.56
		В бассейне 26 водозаборных каналов	Водозабор	1.73	1.71	2.57	3.46	5.25	7.02	8.75	5.92	3.72	1.83	2.29	1.82	3.84
20,21	р.Арысь от поста с.Корниловка до поста ж.-д.ст.Арысь	На участке 37 водозаборных каналов	Водозабор	36.2	46.1	42.6	23.7	22.8	15.6	13.0	10.4	4.06	20.4	27.7	28.4	24.2
		В бассейне 167 водозаборных и 6 сбросных каналов	Водозабор	45.2	56.5	56.0	41.4	55.2	65.1	64.2	47.4	26.9	34.2	41.3	37.6	47.6
			Сброс	1.51	0.45	0.88	0.34	0.30	0.21	0.16	0.16	0.17	0.28	0.74	0.94	0.51
			Разность	-43.7	-56.0	-55.1	-41.1	-54.9	-64.9	-64.0	-47.2	-26.7	-33.9	-40.6	-36.7	-47.1
21,22	р.Арысь от поста ж.-д.ст.Арысь с.Шаульдер	На участке 2 водозаборных канала	Водозабор	0.00	1.60	9.98	6.62	11.5	5.02	6.04	1.33	0.27	2.50	4.06	4.99	4.49
		В бассейне 169 водозаборных и 6 сбросных каналов	Водозабор	45.2	58.1	66.0	48.0	66.7	70.1	70.2	48.7	27.2	36.7	45.4	42.6	52.1
			Сброс	1.51	0.45	0.88	0.34	0.30	0.21	0.16	0.16	0.17	0.28	0.74	0.94	0.51
			Разность	-43.7	-57.6	-65.1	-47.7	-66.4	-69.9	-70.0	-48.7	-27.0	-36.4	-44.7	-41.7	-51.6
23	р.Кебаглысу от истока до поста с.Ново - Николаевка	На участке и в бассейне 1 водозаборный канал	Водозабор	нб	0.38	0.56	0.61	2.48	3.39	3.71	2.92	1.67	1.09	0.75	нб	1.46
24	р.Кулан от истока до поста с.Ванновка	На участке и в бассейне 7 водозаборных каналов	Водозабор	1.01	0.89	1.24	1.58	1.06	1.74	3.16	1.12	0.60	0.40	1.02	1.52	1.28
25	р.Балыкчи от истока до поста с.Балыкши	На участке и в бассейне 3 водозаборных канала	Водозабор	нб	нб	0.33	1.43	3.48	5.21	5.70	3.61	2.28	1.19	0.86	нб	2.01
-	р.Джилянды от истока до устья	На участке и в бассейне 2 водозаборных канала	Водозабор	нб	нб	нб	нб	0.050	0.050	0.020	0.010	0.010	нб	нб	нб	0.010
-	р.Кереит от истока до устья	На участке и в бассейне 1 водозаборный канал	Водозабор	0.070	0.18	нб	0.10	0.55	0.55	0.69	0.64	0.42	0.090	0.10	0.11	0.28
27	р.Машат от истока до поста выше с.Антоновка	На участке и в бассейне 3 водозаборных канала	Водозабор	0.95	0.85	0.91	1.21	0.66	1.84	2.00	2.02	1.86	1.11	1.13	1.08	1.30
27,28	р.Машат от поста выше с.Антоновка до поста ниже с.Антоновка	На участке 5 водозаборных каналов	Водозабор	0.050	0.020	нб	0.14	0.17	0.46	0.58	0.42	0.22	0.030	0.070	0.050	0.18
		В бассейне 8 водозаборных каналов	Водозабор	1.00	0.87	0.91	1.35	0.83	2.30	2.58	2.44	2.08	1.14	1.20	1.13	1.49
29	р.Сарыбулак от истока до устья	На участке и в бассейне 4 водозаборных канала	Водозабор	0.040	0.060	0.020	0.10	0.20	0.17	0.17	0.16	0.090	0.020	0.020	нб	0.090
30	р.Аксу от истока до поста с.Подгорное	На участке и в бассейне 4 водозаборных канала	Водозабор	нб	0.12	0.21	0.18	0.60	0.81	0.67	0.49	0.46	0.36	0.29	0.040	0.35

Таблица 1.6. Заборы и сбросы по длине рек, куб. м/с

Номер поста	Река-участок	Количество водозаборов и сбросов	Характеристика водопользования	Суммарные водозаборы и сбросы по месяцам												Год
				1	2	3	4	5	6	7	8	9	10	11	12	
1	2	3	4	5	6	7	8	9	10	11	12	13	14	15	16	17
30,31	р.Аксу от с.Подгорное до поста с.Кызылкишлак	На участке II водозаборных каналов	Водозабор	3.39	3.48	3.28	3.8I	I0.5	I6.I	I5.0	I0.2	5.28	3.34	3.27	2.28	6.66
		В бассейне I5 водозаборных каналов	Водозабор	3.5I	3.60	3.49	3.99	II.I	I6.9	I5.7	I0.7	5.74	3.70	3.56	2.32	7.03
33,34	р.Боролдай от истока до поста свх им.XXII Партсъезд	На участке и в бассейне 3 водозаборных канала	Водозабор	нб	0.I7	0.020	нб	0.070	0.I6	0.080	нб	нб	нб	0.030	нб	0.040
34	р.Боролдай от поста свх им. XXII Партсъезд до устья	На участке I2 водозаборных каналов	Водозабор	нб	0.33	0.43	0.I5	0.90	I.79	I.46	I.09	0.35	0.0I6	0.30	0.I0	0.58
		В бассейне I5 водозаборных каналов	Водозабор	нб	0.50	0.45	0.I5	0.97	I.95	I.54	I.09	0.35	0.020	0.33	0.I0	0.62
35	р.Бадам от истока до поста с.Михайловка	На участке I3 водозаборных каналов	Водозабор	нб	0.62	0.78	I.67	I.58	I.79	I.I5	0.98	0.60	0.3I	0.26	0.065	0.82
		В бассейне 40 водозаборных каналов	Водозабор	нб	I.30	I.23	2.85	3.II	3.92	3.I0	2.56	I.65	0.54	0.63	0.23	I.76
35,36	р.Бадам от поста с.Михайловка до поста с.Кзылкарский	На участке 29 водозаборных и 2 сбросных канала	Водозабор	2.92	2.66	4.94	5.80	II.8	I8.8	20.6	I5.0	9.30	6.28	5.06	3.80	8.9I
			Сброс	0.I9	0.I9	0.I9	0.I9	0.I8	0.I7	0.I6	0.I6	0.I7	0.I8	0.I9	0.I9	0.I8
			Разность	-2.73	-2.47	-4.75	-5.6I	-II.6	-I8.6	-20.4	-I4.8	-9.I3	-6.I0	-4.87	-3.6I	-8.72
		В бассейне 8I водозаборный канал и 2 сбросных канала	Водозабор	2.92	4.08	6.38	8.92	I5.3	23.5	24.6	I8.3	II.5	7.I7	6.6I	4.03	II.I
			Сброс	0.I9	0.I9	0.I9	0.I9	0.I8	0.I7	0.I6	0.I6	0.I7	0.I8	0.I9	0.I9	0.I8
			Разность	-2.73	-3.89	-6.I9	-8.73	-I5.I	-23.3	-24.4	-I8.I	-II.3	-6.99	-6.42	-3.84	-I0.9
36,37	р.Бадам от поста с.Кзылкарский до поста с.Обручевка	На участке 5 водозаборных и 4 сбросных канала	Водозабор	нб	0.I0	0.I7	0.I7	0.34	0.28	0.47	0.4I	0.064	0.095	нб	нб	0.I8
			Сброс	I.32	0.26	0.69	0.I5	0.I2	0.040	нб	нб	нб	0.I0	0.55	0.75	0.33
			Разность	I.32	0.I6	0.52	-0.020	-0.22	-0.24	-0.47	-0.4I	-0.064	0.005	0.55	0.75	0.I5
		В бассейне 86 водозаборных и 6 сбросных каналов	Водозабор	2.92	4.I8	6.55	9.09	I5.6	23.8	25.I	I8.7	II.6	7.26	6.6I	4.03	II.3
			Сброс	I.5I	0.45	0.88	0.34	0.30	0.2I	0.I6	0.I6	0.I7	0.28	0.74	0.94	0.5I
			Разность	-I.4I	-3.73	-5.67	-8.75	-I5.3	-23.6	-24.9	-I8.5	-II.4	-6.98	-5.87	-3.09	-I0.8
38	р.Эрмекбадам от устья до поста клх им. Карла Маркса	На участке I2 водозаборных каналов	Водозабор	нб	0.4I	0.20	0.52	0.69	0.94	0.75	0.54	0.32	0.I5	0.22	0.090	0.35
		В бассейне I7 водозаборных каналов	Водозабор	нб	0.68	0.45	0.95	I.30	I.89	I.70	I.32	0.86	0.23	0.37	0.I6	0.83
39	р.Акмозейсай от поста с.Скрепнево до устья	На участке и в бассейне 5 водозаборных каналов	Водозабор	нб	0.27	0.25	0.43	0.6I	0.95	0.95	0.78	0.54	0.080	0.I5	0.070	0.42
-	р.Ленгерсай от истока до устья	На участке и в бассейне I0 водозабор-	Водозабор	нб	нб	нб	0.23	0.23	0.24	0.25	0.26	0.I9	нб	нб	нб	0.I2
40	р.Тогуз от истока до устья	На участке и в бассейне 9 водозаборных каналов	Водозабор	0.52	0.5I	0.55	0.55	0.55	0.52	0.55	0.58	0.52	0.58	0.60	0.58	0.55
42	р.Сайрам от истока до поста с.Блинково	На участке 2 водозаборных канала	Водозабор	нб	0.042	0.055	0.045	0.073	0.I9	0.20	0.I4	0.I6	0.067	0.039	нб	0.084
		В бассейне 8 водозаборных каналов	Водозабор	нб	0.II	0.20	0.26	0.4I	0.80	0.84	0.63	0.47	0.34	0.29	нб	0.36
42	р.Сайрам от поста с.Блинково до устья	На участке 6 водозаборных каналов	Водозабор	2.0I	I.95	2.I4	2.8I	7.20	I2.2	I3.0	9.2I	5.26	3.78	3.40	2.90	5.49
		В бассейне 24 водозаборных канала	Водозабор	2.0I	2.07	2.35	3.I0	8.50	I3.2	I4.3	I0.I	5.82	4.I3	3.7I	2.90	6.02
44	р.Каскасу от истока до поста с.Каскасу	На участке и в бассейне 6 водозаборных каналов	Водозабор	нб	0.070	0.I5	0.2I	0.34	0.6I	0.64	0.49	0.3I	0.27	0.25	нб	0.28
46	р.Болдырек от истока до поста с.Сахаровка	На участке и в бассейне 4 водозаборных канала	Водозабор	нб	0.008	0.003	0.020	0.02I	0.037	0.063	0.083	0.030	0.0I0	0.005	нб	0.023
46	р.Болдырек от поста с.Сахаровка до устья	На участке 6 водозаборных каналов	Водозабор	нб	0.003	0.008	0.008	0.27	0.I7	0.40	0.I9	0.098	0.003	0.0I4	нб	0.I5
		В бассейне I0 водозаборных каналов	Водозабор	нб	0.0II	0.0II	0.030	0.89	0.2I	0.46	0.27	0.I3	0.0I3	0.0I9	нб	0.I7
49	р.Бугунь от истока до поста Красный Мост	На участке 3 водозаборных канала	Водозабор	нб	0.I8	0.29	0.050	0.7I	0.2I	нб	0.030	нб	0.0I0	0.0I0	нб	0.I3
		В бассейне I0 водозаборных каналов	Водозабор	0.020	0.57	I.I2	0.27	I.69	0.94	0.7I	0.45	0.I3	0.I0	0.34	0.44	0.56
50	р.Каттабугунь от истока до поста с.Лентьевка	На участке и в бассейне 4 водозаборных канала	Водозабор	0.020	0,39	0.77	0.I9	0.67	0.48	0.5I	0.34	0.II	0.060	0.I7	0.40	0.34
	р.Чу от истока до границы Казахской ССР(территория Киргизской ССР)	В бассейне I65 водозаборных и I2 сбросных каналов	Водозабор	23.9	27.4	60.2	75.5	I37	257	302	326	I8I	I24	55.3	25.8	I33
			Сброс	2.24	I.54	I.09	I.55	3.68	30.3	44.I	38.5	4.48	3.48	I.30	I.49	II.I
			Разность	-2I.7	-25.9	-59.I	-74.0	-I33	-227	-258	-288	-I77	-I2I	-54.0	-24.3	-I22
64	р.Чу от границы Каз ССР до поста с.Благовещенское	На участке I2 водозаборных каналов	Водозабор	нб	0.40	2.00	3.82	5.I9	8.86	8.88	8.74	6.38	5.I3	I.68	нб	4.26
		В бассейне I84 водозаборных и I2 сбросных каналов	Водозабор	23.9	28.0	62.9	8I.3	I44	268	3I3	336	I87	I29	57.0	25.8	I38
			Сброс	2.24	I.54	I.09	I.55	3.68	30.3	44.I	38.5	4.48	3.48	I.30	I.49	II.I
			Разность	-2I.7	-26.5	-6I.8	-79.8	-I40	-238	-269	-295	-I83	-I26	-55.7	-24.3	-I27
64,65	р.Чу от поста с.Благовещенское до поста с.Ташуткуль	На участке 5 водозаборных и I сбросной канал	Водозабор	27.8	нб	25.6	7.92	9.25	I3.6	I4.5	I5.4	I0.0	20.2	52.2	52.I	20.7
			Сброс	нб	69.7	нб	I6.I	II.5	26.5	45.8	44.2	нб	нб	нб	нб	I7.8
			Разность	-27.8	69.7	-25.6	8.I8	2.25	I2.9	3I.3	28.8	-I0.0	-20.2	-52.2	-52.I	-2.90
		В бассейне I89 водозаборных и I3 сбросных каналов	Водозабор	5I.7	28.0	88.5	89.2	I53	282	328	35I	I97	I49	I09	77.9	I59
			Сброс	2.24	7I.2	I.09	I7.6	I5.2	56.8	89.9	82.7	4.48	3.48	I.30	I.49	29.0
			Разность	-49.5	43.2	-87.4	-7I.6	-I38	-225	-238	-268	-I93	-I46	-I08	-76.4	-I29
65,67	р.Чу от поста с.Ташуткуль до поста свх им.Амангельды	На участке 4 водозаборных канала	Водозабор	нб	3.89	23.4	24.4	3I.I	36.2	45.9	46.2	28.2	2I.3	3.24	нб	22.0
		В бассейне 2I2 водозаборных и I3 сбросных каналов	Водозабор	5I.8	32.6	II5	II9	I96	337	397	4I5	235	I76	II5	77.9	I89
			Сброс	2.24	7I.3	I.09	I7.6	I5.2	56.8	89.9	82.7	4.48	3.48	I.30	I.49	29.0
			Разность	-49.6	38.6	-II4	-I0I	-I8I	-280	-307	-332	-23I	-I73	-II4	-76.4	-I60
67,68	р.Чу от поста свх им.Амангельды до поста с.Уланбель	На участке 2 водозаборных канала и насосы	Водозабор	нб	нб	0.64	2.27	3.7I	4.85	5.68	6.57	4.65	2.9I	0.32	нб	2.63
		В бассейне 2I4 водозаборных каналов I3 сбросных каналов и насосы	Водозабор	5I.8	32.6	II6	I2I	200	342	403	42I	240	I79	II5	77.9	I92
			Сброс	2.24	7I.2	I.09	I7.6	I5.2	56.8	89.9	82.7	4.48	3.48	I.30	I.49	29.0
			Разность	-49.6	38.6	-II5	-I03	-I85	-285	-3I3	-338	-236	-I76	-II4	-76.4	-I63

Таблица 1.6. Заборы и сбросы по длине рек, куб. м/с

Номер поста	Река-участок	Количество водозаборов и сбросов	Характеристика водопользования	Суммарные водозаборы и сбросы по месяцам												Год
				1	2	3	4	5	6	7	8	9	10	11	12	
1	2	3	4	5	6	7	8	9	10	11	12	13	14	15	16	17
76	р.Курагаты от истока до ж.-д. ст.Аспара	На участке I5 водозаборных каналов	Водозабор	0.090	0.80	2.44	4.53	I0.5	I7.8	22.5	I6.6	8.77	5.I4	2.3I	нб	7.62
		В бассейне I9 водозаборных каналов	Водозабор	0.090	0.80	2.7I	5.0I	II.4	I9.0	23.7	I7.3	9.34	5.53	2.60	нб	8.I2
77	р.Шингур от поста I км ниже устья р.Карабулак до устья	На участке и в бассейне I водозаборный канал	Водозабор	нб	нб	0.20	0.37	0.43	0.44	0.5I	0.44	0.43	0.2I	0.2I	нб	0.27
79	р.Каракистак от поста с. Каменка до устья	На участке и в бассейне 2 водозаборных канала	Водозабор	нб	0.48	0.50	I.I4	2.39	3.I3	3.4I	I.96	I.64	I.43	0.75	нб	I.40
80	р.Мерке от поста зим.Улбутуй до устья	На участке и в бассейне 5 водозаборных каналов	Водозабор	0.090	0.28	0.07I	I.75	4.59	5.56	6.99	5.I3	2.86	I.46	0.70	нб	2.5I
82	р.Аспара от поста пгт Гранитогорск до устья	На участке и в бассейне 4 водозаборных канала	Водозабор	нб	нб	0.82	0.93	2.48	7.84	I0.9	8.53	3.5I	I.77	0.4I	нб	3.I0
	р.Талас территория Киргизской ССР	В бассейне 85 водозаборных каналов	Водозабор	0.20	0.30	5.42	28.2	6I.7	78.I	79.8	70.4	26.0	I5.5	3.36	0.25	30.7
86,89	р.Талас от поста с.Покровка до поста I км ниже плотины Хеимбет	На участке 23 водозаборных канала	Водозабор	I.92	3.92	6.79	I6.7	I9.7	2I.4	36.7	40.2	30.2	I0.9	2.54	I.I6	I6.0
		В бассейне I08 водозаборных каналов	Водозабор	2.I2	4.22	I2.2	44.9	8I.4	99.5	II6	III	56.2	26.4	5.90	I.4I	46.8
89	р.Талас от поста I км ниже плотины Хеимбет до устья	На участке 6 водозаборных каналов	Водозабор	0.40	0.55	0.97	0.29	нб	0.I2	I.84	0.43	0.I8	I.48	0.25	нб	0.54
		В бассейне II4 водозаборных каналов	Водозабор	2.52	4.77	I3.2	45.2	8I.4	99.6	II8	III	56.4	27.9	6.I5	I.4I	47.3
92	р.Асса от поста ж.-д.ст.Майлак до поста с.Бийлюколь	На участке и в бассейне I3 водозаборных каналов	Водозабор	6.I7	6.23	4.32	9.22	8.I7	8.93	I0.7	9.37	5.2I	4.I3	3.8I	2.9I	6.60
	р.Асса от поста с.Бийлюколь до устья	На участке I водозаборный канал	Водозабор	3.33	2.42	0.83	I.39	I.09	I.04	I.I8	I.30	I.25	0.95	2.03	0.9I	I.48
		В бассейне I4 водозаборных каналов	Водозабор	9.50	8.65	5.I5	I0.6	9.26	9.97	II.9	I0.7	6.46	5.08	5.84	3.82	8.08
94	р.Терс от истока до поста с.Бурно-Октябрьское	На участке и в бассейне 7 водозаборных каналов	Водозабор	нб	нб	нб	0.I5	0.37	0.64	0.92	0.90	0.59	0.24	нб	нб	0.32
97	р.Тамды от поста г.Каратау до устья	На участке и в бассейне 4 водозабрных	Водозабор	нб	нб	0.050	0.3I	0.23	0.I0	0.080	0.050	нб	нб	нб	нб	0.068
98	р.Коктал от поста 2,8 км ниже устья р.Карашат до устья	На участке и в бассейне 4 водозаборных канала	Водозабор	0.040	0.42	0.25	0.34	нб	нб	нб	нб	нб	нб	нб	нб	0.088
99	р.Шабакты от истока до устья	На участке и в бассейне 5 водозаборных каналов	Водозабор	I.20	2.35	3.47	2.48	2.43	3.22	I.I0	0.23	0.090	нб	нб	нб	I.38
I00	р.Беркуты от поста 4-й аул до устья	На участке и в бассейне 3 водозаборных канала	Водозабор	0.79	I.I4	0.26	0.I6	0.44	0.37	0.34	0,020	нб	нб	нб	0.5I	0.34
	источник Каинды от истока до устья	На участке и в бассейне I водозаборный канал	Водозабор	нб	0.040	0.060	0.I5	0.I9	0.I9	0.I2	0.090	0.090	0.070	0.060	нб	0.088
I02	р.Коксай от истока до устья	На участке и в бассейне I водозаборный канал	Водозабор	нб	нб	нб	0.43	0.88	I.42	I.69	I.6I	0.97	0.I7	нб	нб	0.60
	источник Тамды-Су от истока до устья	На участке и в бассейне 2 водозаборных канала	Водозабор	нб	нб	нб	0.070	0.30	0.48	0.60	0.3I	0.080	0.060	нб	нб	0.I6
	источник Джарлы-Су от истока до устья	На участке и в бассейне 2 водозаборных канала	Водозабор	нб	нб	нб	0.080	0.I4	0.I6	0.20	0.I6	0.I5	0.I4	0.070	нб	0.090
	источник Туюктур от истока до устья	На участке и в бассейне I водозаборный канал	Водозабор	нб	0.080	0.I0	0.080	0.I6	0.35	0.I7	0.I3	0.II	0.I0	0.050	нб	0.II
	источник Сулутур от истока до устья	На участке и в бассейне 2 водозаборных канала	Водозабор	нб	нб	нб	0.040	0.I8	0.26	0.3I	0.22	0.090	0.090	0.I0	нб	0.II
	источник Макбал от истока до устья	На участке и в бассейне 2 водозаборных канала	Водозабор	нб	0.I0	0.060	0.I0	0.29	0.26	0.20	0.I3	0.090	0.090	0.050	нб	0.II
	источник Чалсу от истока до устья	На участке и в бассейне 2 водозаборных канала	Водозабор	нб	нб	0.I5	0.2I	0.44	0.65	0.6I	0.4I	0.24	0.20	0.I8	нб	0.26

Таблица 1.7

Русловые водные балансы

I. Таблица содержит сведения об элементах русловых водных балансов рек по месецам и за годовой период.

2. Боковая приточность по данным гидрометрических наблюдений(графа 3)рассчитана по данным постов на притоках.Заборы и сбросы воды из боковых притоков ниже замыкающих постов учитываются соответственно в графах I4 и 7.

3. В графе 8 приводятся величины атмосферных осадков на площадь водного зеркала реки,водохранилищ,проточных озер и площадь речной поймы.

4. В графе I5 приводятся величины испарения с водной поверхности реки,проточных озер и водохранилищ,а также величины испарения с речных пойм(при его существенной роли в водном балансе).

5. Элементы баланса,знаки которых меняются по месяцам,приводятся соответственно в приходной или расходной частях баланса.

6. Данные об изменениях запасов воды в русле(русловое регулирование) включаются в приходную часть(графа 9) при уменьшении запаса воды в реке и в расходную часть (графа I6) при его увеличении.

7. В графе I8 указывается величина остаточного члена уравнения руслового водного баланса,характеризующего невязку баланса из-за погрешности расчета и неполноты учета его элементов.В случае,если величина остаточного члена превышает удвоенную случайную погрешность расчета,то в пояснении к таблице указывается возможная причина невязки баланса.

8. При отсутствии отдельных элементов баланса соответствующие графы остаются пустыми.Если элемент отсутствовал только в данном месяце или году,то в соответсвующей графе ставится "но".

9. Знак тире(-) означает отсутствие сведений.

I0. Знак у номеров участков указывает на наличие пояснений,приведенных в конце таблицы.

Таблица 1.7. Русловые водные балансы, куб. м/с

Месяц, год	Приход									Расход							
	Расход воды в верхнем створе	Боковая приточность: по данным гидрометрических наблюдений	Боковая приточность: расчетная	Подземный приток	Переброска стока	Сброс	Осадки	русловое регулирование	Суммарный приход	Расход воды в нижнем створе	Подземный отток	Переброска стока	Водозабор	Испарение	Русловое регулирование	Суммарный расход	Остаточный член
1	2	3	4	5	6	7	8	9	10	11	12	13	14	15	16	17	18
						2[I]. р.Сырдарья - нижний бьеф Чардаринского вдхр - ж.-д.ст.Тюмень-Арык												
I	6I.0	22.I		-	6.80	I.63		9I.5	I04	-	нб			I.55	I06	I4.5	
2	63.6	8.67		-	24.3	0.73	I.84	99.I	97.3	-	нб				97.3	-I.80	
3	59.9	I.97		-	55.0	I.46	4.28	I23	77.3	-	I.02	0.8I			79.I	-43.9	
4	4I3	0.33		-	8.97	0.63		423	I40	-	6I.9	2.57		95.5	300	-I23	
5	729	0.39		-	I9.8	2.62		752	46I	-	I45	5.09		5.35	6I6	-I36	
6	66I	0.38		-	34.7	0.39	6.88	703	428	-	I46	7.39			58I	-I22	
7	604	0.40		-	27.0	0.II	I5.2	647	380	-	I35	9.66			525	-I22	
8	I76	0.32		-	22.8	0.00	75.5	275	2I4	-	80.6	8.87			303	28.0	
9	55.9	0.25		-	I8.0	0.00I	I.23	75.4	83.7	-	4.93	5.59			94.2	I8.8	
I0	58.3	0.20		-	I5.3	0.080	0.36	74.2	67.2	-	нб	3.73			70.9	-3.30	
II	58.6	0.I8		-	7.70	I.78		68.3	70.9	-	нб	I.59		0.25	72.7	4.40	
I2	57.4	2.23		-	5.I0	I.47		66.2	66.6	-	нб			I.07	67.7	I.50	
Год	250	3.I2		-	20.5	0.9I	8.77	283	I82	-	47.9	3.78		8.64	242	-4I.0	
						6[I]. р.Сырдарья - ж.-д.ст.Тюмень-Арык - рзд Кергельмес											
I	I04			-		0.43		I04	80.2	-	нб			0.65	80.8	-23.2	
2	97.3			-		0.2I	3.29	I0I	I05	-	нб				I05	4.00	
3	77.3			-		0.I6	2.08	79.5	74.2	-	нб	0.25			74.4	-5.I0	
4	I40			-		0.25		I40	72.7	-	I7.7	0.96		I3.4	I05	-35.0	
5	46I			-		0.40		46I	352	-	27.6	I.40		8.89	390	-7I.0	
6	428			-		0.096	2.74	43I	376	-	25.5	I.75			403	-28.0	
7	380			-		0.035	2.54	383	332	-	2I.7	2.28			356	-27.0	
8	2I4			-		0.002	I4.5	228	204	-	I4.7	I.98			22I	-7.00	
9	83.7			-		0.00	I.00	84.7	85.4	-	3.62	0.93			90.0	5.30	
I0	67.2			-		0.056	0.II	67.4	70.5	-	нб	0.57			7I.I	3.70	
II	70.9			-		0.48	0.074	7I.4	7I.7	-	нб	0.2I			7I.9	0.50	
I2	66.6			-		0.36		67.0	62.I	-	нб			0.72	62.8	-4.20	
Год	I82			-		0.2I	2.I9	I84	I57	-	9.24	0.86		I.97	I69	-I5.0	
						7[I]. р.Сырдарья - рзд Кергельмес - пгт Тасбугет											
I	80.2			-		0.I3		80.3	92.0	-	0.76			0.34	93.I	I2.8	
2	I05			-		0.07I	2.04	I07	I0I	-	0.88				I02	-5.00	
3	74.2			-		0.056	2.I4	76.4	65.0	-	I9.I	0.20			84.3	7.90	
4	72.7			-		0.085		72.8	5I.3	-	I7.6	0.4I		0.83	70.I	-2.70	
5	352			-		0.0I6		352	I46	-	230	0.62		3.36	380	28.0	
6	376			-		0.0I6	0.7I	377	I46	-	244	0.77			39I	I4.0	
7	332			-		0.00	0.77	333	I28	-	2I9	0.86			348	I5.0	
8	204			-		0.0I2	4.22	208	99.5	-	I27	0.86			227	I9.0	
9	85.4			-		0.00I	0.23	85.6	66.3	-	20.4	0.42			87.I	I.50	
I0	70.5			-		0.040	0.26	70.8	39.6	-	0.8I	0.22			40.6	-30.2	
II	7I.7			-		0.092		7I.8	7I.0	-	0.80	0.09I		0.56	72.5	0.70	
I2	62.I			-		0.I2		62.2	57.9	-	0.77			0.I4	58.8	-3.40	
Год	I57			-		0.053	0.86	I58	88.6	-	73.4	0.37		0.44	I63	5.00	
						9[I]. р.Сырдарья - пгт Тасбугет - пгт Джусалы											
I	92.0			-		0.20		92.2	I0I	-	0.074			I.97	I03	I0.8	
2	I0I			-		0.I6	I.48	I03	II9	-	0.082				II9	I6.0	
3	65.0			-		0.I5	9.45	74.6	79.3	-	0.074				79.4	4.80	
4	5I.3			-		0.I4	3.33	54.8	28.6	-	0.I2	I.00			29.7	-25.I	
5	I46			-		0.037		I46	87.0	-	40.0	I.74		3.35	I32	-I4	
6	I46			-		0.069	I.30	I47	I02	-	52.2	2.25			I56	9.00	
7	I28			-		0.002	0.92	I29	80.2	-	5I.0	2.62			I34	5.00	
8	99.5			-		0.06I	3.I8	I03	80.8	-	29.8	2.45			II3	I0.0	
9	66.3			-		0.097	0.78	67.2	53.9	-	8.99	I.33			64.2	-3.00	
I0	39.6			-		0.I2	0.88	40.6	29.3	-	0.093	0.62			30.0	-I0.6	
II	7I.0			-		0.I8		7I.2	5I.0	-	0.070	0.25		3.20	54.5	-I6.7	
I2	57.9			-		0.34	0.084	58.3	50.9	-	0.068				5I.0	-7.30	
Год	88.6			-		0.I3	I.78	90.5	7I.9	-	I5.2	I.02		0.7I	88.8	-I.70	
						II[I]. р.Сырдарья - пгт Джусалы - г.Казалинск											
I	I0I			-		0.I9		I0I	79.6	-	нб			7.07	86.7	-I4.3	
2	II9			-		0.I4		II9	76.I	-	нб			I.49	77.6	-4I.4	
3	79.3			-		0.I5	I9.I	98.6	43.4	-	4.90				48.3	-50.3	
4	28.6			-		0.I3		28.7	5.84	-	I2.7	I.86		I.8I	22.2	-6.50	
5	87.0			-		0.03I		87.0	7.24	-	46.5	2.74		I.75	58.2	-28.8	
6	I02			-		0.063	0.72	I03	6.9I	-	66.0	I.98			74.9	-28.I	
7	80.2			-		0.020	0.4I	80.6	5.54	-	57.9	2.34			65.8	-I4.8	
8	80.8			-		0.42	0.58	8I.8	20.4	-	46.4	2.84			69.6	-I2.2	
9	53.9			-		0.02I	0.30	54.2	24.9	-	23.8	I.62			50.3	-3.90	
I0	29.3			-		0.I4	0.23	29.7	I7.4	-	нб	0.74			I8.I	-II.6	
II	5I.0			-		0.I7		5I.2	30.I	-	нб	0.3I		5.74	36.2	-I5.0	
I2	50.9			-		0.33		5I.2	39.9	-	нб			0.23	40.I	-II.I	
Год	7I.9			-		0.I5	I.78	73.8	29.8	-	2I.5	I.20		I.5I	54.0	-I9.8	

Таблица 1.7. Русловые водные балансы, куб. м/с

Месяц, год	Приход									Расход							
	Расход воды в верхнем створе	Боковая приточность: по данным гидрометрических наблюдений	Боковая приточность: расчетная	Подземный приток	Переброска стока	Сброс	Осадки	русловое регулирование	Суммарный приход	Расход воды в нижнем створе	Подземный отток	Переброска стока	Водозабор	Испарение	Русловое регулирование	Суммарный расход	Остаточный член
1	2	3	4	5	6	7	8	9	10	11	12	13	14	15	16	17	18
							20 I р.Арысь – с.Корниловка – ж.-д.ст.Арысь										
I	2.55	35.I	-				0.I2	нб	37.8	2I.6	-		36.2	0.053	0.I8	58.0	-20.2
2	2.68	37.8	-				0.020	0.I6	40.7	I2.I	-		46.1	0.I0	нб	58.3	-I7.6
3	I.8I	43.I	-				0.040	0.099	45.0	I0.9	-		42.6	0.30	нб	53.8	- 8.80
4	0.72	30.I	-				0.028	0.020	30.9	9.0I	-		23.7	0.64	нб	33.4	- 2.50
5	I.07	23.6	-				0.073	нб	24.7	8.I6	-		22.8	0.I5	0.022	3I.I	-6.40
6	0.34	I8.5	-				0.00I	нб	I8.8	7.97	-		I5.6	0.57	нб	24.I	- 5.30
7	нб	I5.7	-				0.0I9	0.080	I5.8	7.I6	-		I3.0	0.48	нб	20.6	- 4.80
8	0.0I2	I4.3	-				нб	нб	I4.3	6.73	-		I0.4	0.I0	0.II	I7.3	- 3.00
9	0.039	I5.8	-				нб	нб	I5.8	8.63	-		4.06	0.I6	0.053	I2.9	2.9
I0	0.46	I4.7	-				0.0I7	0.008	I5.2	8.33	-		20.4	0.I9	нб	28.9	-I3.7
II	I.II	25.8	-				0.I0	нб	27.0	I0.8	-		27.7	0.072	0.0I9	38.6	-II.6
I2	0.9I	3I.0	-				0.039	нб	3I.9	I2.I	-		28.4	0.095	0.24	40.8	- 8.90
Год	0.98	25.5	-				0.038	0.03I	26.5	I0.3	-		24.2	0.24	0.056	34.8	- 8.30
							64 I р.Чу – с.Благовещенское – с.Ташуткуль										
I	65.2	6.67	-			нб			7I.9	42.9	-		27.8		0.20	70.9	- I.00
2	60.0	6.37	-			69.7		0.079	I36	I44	-		нб			I44	8.00
3	42.2	7.36	-			нб		0.30	49.9	2I.3	-		25.6			46.9	- 3.00
4	I5.3	4.I7	-			I6.I			35.6	23.6	-		7.92		0.04I	3I.6	- 4.00
5	23.5	4.30	-			II.5			39.3	35.7	-		9.25		0.070	45.0	5.70
6	I8.3	3.93	-			26.5		0.024	48.8	35.9	-		I3.6			49.5	0.70
7	I3.8	2.57	-			45.8			62.2	46.7	-		I4.5		0.022	6I.2	- I.00
8	I4.0	2.7I	-			44.2		0.093	6I.0	43.9	-		I5.4			59.3	- I.70
9	29.2	4.64	-			нб			33.8	2I.9	-		I0.0		0.027	3I.9	- I.90
I0	35.3	5,I0	-			нб			40.4	I7.8	-		20.2		0.076	38.I	- 2.30
II	63.9	6.00	-			нб			69.9	II.7	-		52.2		0.II	64.0	- 5.90
I2	7I.9	6.I0	-			нб			78.0	26.6	-		52.I		0.II	78.8	0.80
Год	37.7	4.99	-			I7.8		0.04I	60.5	39.3	-		28.7		0.050	60.0	- 0.50
							65 I р.Чу – с.Ташуткуль – свх Амангельды										
I	42.9	3.7I	-						46.6	I9.3	-		нб		2.23	2I.5	-25.I
2	I44	4.4I	-					0.67	I49	I0I	-		3.89			I05	-44.0
3	2I.3	4.99	-					3.27	29.6	29.2	-		23.4			52.6	23.0
4	23.6	2.86	-						26.5	3.76	-		24.4		0.094	28.3	1.80
5	35.7	2.30	-						38.0	3.75	-		3I.I		0.065	34.9	- 3.I0
6	35.9	2.56	-						38.5	4.65	-		36.2		0.055	40.8	2.30
7	46.7	3.23	-						49.9	3.57	-		45.9		0.20	49.7	- 0.20
8	43.9	0.3I	-					0.30	44.5	6.42	-		46.2			52.6	8.I0
9	2I.9	0.98	-					0.I4	23.0	4.88	-		28.2			33.I	I0.I
I0	I7.8	I.26	-					0.085	I9.I	6.92	-		2I.3			28.2	9.I0
II	II.7	I.97	-						I3.7	I0.I	-		3.24		0.066	I3.4	- 0.30
I2	26.6	3.0I	-						29.6	25.5	-		нб		0.79	26.3	- 3.30
Год	39.3	2.63	-					0,37	42.3	I8.3	-		22.0		0.29	40.6	- I.70

Пояснения к таблице 1.7

2. р.Сырдарья – нижний бьеф Чардаринского водохранилища – ж.-д.ст.Тюмень-Арык. Остаточный член уравнения руслового водного баланса в весенне-летний период значительно превышает удвоенную погрешность его определения, что объясняется неточными сведениями о водозаборе. Невязка в январе – неучет притока подземных вод.

6. р.Сырдарья – ж.-д.ст.Тюмень-Арык – рзд Кергельмес. Остаточный член уравнения руслового водного баланса в январе превышает удвоенную погрешность его определения в результате расхода воды на ледообразование, в апреле и мае – неточными сведениями о водозаборе.

7. р.Сырдарья – рзд Кергельмес – с.Тасбугет. Остаточный член уравнения руслового водного баланса в январе и марте несколько превышает удвоенную погрешность его определения, что объясняется недоучетом притока фильтрационных вод в русле реки и недостаточной точностью учета стока в верхнем створе

9. р.Сырдарья – с.Тасбугет – пгт Джусалы. Остаточный член уравнения руслового водного баланса превышает удвоенную погрешность его определения, что объясняется: в январе и феврале неучетом притока грунтовых вод в апреле, мае, октябре, ноябре и декабре – неточными сведениями о водозаборе.

II. р.Сырдарья – пгт Джусалы – г.Казалинск. Остаточный член уравнения руслового водного баланса значительно превышает удвоенную погрешность его определения в течение всего года, кроме сентября, что объясняется недоучетом водозаборов из реки.

20. р.Арысь – с.Корниловка – ж.-д.ст.Арысь. Остаточный член уравнения водного баланса превышает удвоенную погрешность расчета в течение всего года, за исключением апреля. Невязка объясняется отсутствием сведений о сбросах и неучетом притока подземных вод.

64. р.Чу – с.Благовещенское – с.Ташуткуль. Остаточный член уравнения руслового водного баланса в целом за год увязывается положительно. Невязка в апреле и мае объясняется недоучетом водозаборов из реки.

65. р.Чу – с.Ташуткуль – свх Амангельды. Остаточный член уравнения руслового водного баланса превышает удвоенную погрешность его определения в январе, феврале, марте – что объясняется неточностью учета стока в нижнем створе в связи с ледовой обстановкой. Невязки в августе, сентябре, октябре – результат неточных сведений о водозаборах.

Таблица 1.8

Ресурсы поверхностных вод

1. В таблице содержатся сведения за год о ресурсах поверхностных вод и их изменении в результате хозяйственной деятельности для гидрометрических створов, замыкающих бассейны рек с интенсивным хозяйственным использованием (или имеющих важное значение) и их отдельные части.

2. В графе 3 приводится среднее многолетнее значение стока воды для периода с неискаженным стоком.

Для постов № 2,6,7,9,11,13 определить величину среднего многолетнего стока невозможно, вследствие чего в графах 3 и 4 поставлен прочерк.

3. В графах 8 и 9 приводятся сведения для водохранилищ многолетнего и сезонного регулирования стока.

4. Данные о регулировании стока водохранилищами (графа 8) имеют отрицательное значение (по отношению к стоку реки в рассматриваемом створе) при наполнении водохранилища и положительное – при его сработке.

5. В графе 9 приводится величина потерь стока воды вследствие дополнительного испарения с водного зеркала водохранилищ.

6. Восстановленное значение стока (графа 13) приближенно определено путем прибавления суммарного изменения стока (графа 11) к величине наблюденного стока (графа 5) при отрицательном значении изменения или вычитания при положительном значении.

7. Восстановление стока по р.Сырдарье не производилось, поскольку принятый способ восстановления в условиях интенсивного орошения дает завышенные результаты за счет неполного учета сбросных и возвратных вод и действия компенсационных факторов.

8. Знак †, у номера поста, означает наличие пояснений, помещенных после таблицы.

Таблица 1.8. Ресурсы поверхностных вод, куб. км

Номер поста	Река-пункт	Средний многолетний сток воды: величина стока	Средний многолетний сток воды: расчетный период	Наблюденный сток	Изменение водных ресурсов в результате хозяйственной деятельности: водозабор	сброс воды	регулирование водохранилищами	потери на испарение в водохранилищах	переброска стока	Суммарное изменение стока: величина изменения	Суммарное изменение стока: % от восстановл. стока	Восстановленный сток: величина стока	Восстановленный сток: в % от среднего многолетнего
1	2	3	4	5	6	7	8	9	10	11	12	13	14
2I	р.Сырдарья - нижний бьеф Чардаринского водохранилища	-	-	7.88	4I.6	I9.I	0.980	0.39I		2I.9			
6I	р.Сырдарья - ж.-д.ст.Тюмень-Арык	-	-	5.74	45.0	20.I	0.992	0.39I		24.3			
7I	р.Сырдарья - рзд Кергельмес	-	-	4.95	45.3	20.I	0.992	0.39I		24.6			
9I	р.Сырдарья - пгт Тасбугет	-	-	2.8	47.6	20.I	0.992	0.39I		26.9			
III	р.Сырдарья - пгт Джусалы	-	-	2.27	48.I	20.I	0.992	0.39I		27.4			
I3I	р.Сырдарья - г.Карашик	-	-	0.94	48.8	20.I	0.992	0.39I		28.I			
20	р.Арысь - с.Корниловка	0.084	I97I-83	0.03I	0.I2					0.I2	80.0	0.I5	I79
2II	р.Арысь - ж.-д.ст.Арысь	2.46	I927-3I I935-42 I946-83	0.32	I.50	0.0I6	0.0I2			I.47	82.I	I.79	72.8
64I	р.Чу - с.Благовещенское	I.2I	I976-83	I.I9	4.35	0.35				4.00			
65I	р.Чу - с.Ташуткуль	2.0I	I939-83	I.24	5.0I	0.9I				4.I0			
66I	р.Чу - свх им.Амангельды	I.70	I956-83	0.58	5.96	0.9I				5.05			

ПОЯСНЕНИЕ К ТАБЛИЦЕ I.8

2I. Величина среднего многолетнего стока р.Арысь - ж.-д.ст.Арысь принята по данным монографии "Ресурсы поверхностных вод СССР", Т.I4, вып.I и является приближенной.

Не учтены потери на испарение по Бадамскому и Ташуткульскому водохранилищам из-за отсутствия данных.

В графах 8 и 9 для постов 2,6,7,9,II,I3 помещены данные, расчитанные только для участка ниже поста р.Сырдарья - г.Чиназ.

Таблица 1.9

Мутность воды

Мутность воды приведена в таблице в виде декадных и месячных значений (форма А).

1. Данные о мутности получены по непосредственным наблюдениям способом ежедневного отбора единичных проб воды с учетом переходного коэффициента К от единичной к средней мутности реки. Исключение составляют посты № 6,7,60, по которым данные единичной мутности помещены без введения переходного коэффициента к средней мутности реки, вследствии неудовлетворительной связи между средней мутностью реки и мутностью контрольных проб или отсутствие последней. Эти значения мутности считать приближенными.

2. Мутность воды выражена в г/куб.м.

3. Значения мутности как среднедекадной, так и наибольшей, получены по значительно экстраполированной части графика зависимости $S_{ср} = f(S_{ср})$ считать приближенными. Все случаи ненадежности значений мутности оговорены в частных пояснениях после таблицы I.IO.

4. Строки, обозначенные I,2,3 содержат средние декадные значения мутности. Строка обозначенная "средн." содержит средние месячные значения мутности.

5. Средние декадные значения мутности для периодов половодья и паводков вычислены как средние арифметические из ежедневно наблюденных (и раздельно обработанных) данных о мутности, для периодов межени-получены из объединенных по пентадам проб мутности. Для большинства постов приведены данные по наблюдениям в 8 ч.

По постам 30,94 пробы брались в два срока (8 и 20 ч.).

Средняя мутность за декаду, в течение которой наблюдались дни с отсутствием стока воды, вычислены как среднее арифметическое за число дней с наличием стока. Это значение мутности в таблице отмечено знаком звездочки (*).

Средние месячные значения вычислены из средних декадных.

6. Значения наибольшей и наименьшей мутности выбраны за каждый месяц из всех срочных и дополнительных измерений мутности (одноразовых, двухразовых, учащенных и контрольных проб). Число дней в году с мутностью более указанных значений приведено по постам, где данные наблюдений имеются за весь год или отсутствуют сведения за период с мутностью < 50 г/куб.м.

7. Дата наблюдения наибольшего и наименьшего значения мутности за год имеет два вида записи:

а) если наибольшее и наименьшее значение мутности наблюдалось один раз в году, то в таблице записаны число и месяц наблюдения этой величины;

б) если наибольшее и наименьшее значение мутности наблюдалось несколько раз в году, в таблице приведена первая и последняя даты (число и месяц) и общее число случаев наблюдения этой мутности в течение года.

8. Знак ^{I} у номера пунктов наблюдений указывает на наличие частных пояснений в конце таблицы.

Таблица 1.9. Мутность воды, г/куб. м

Форма А Т. 5 Вып. 3 1983

Декада	Месяц 1	2	3	4	5	6	7	8	9	10	11	12	За год: мутность	дата, число	случаев
						6 I р.Сырдарья – ж.-д.ст.Тюмень-Арык									
I	50	39	I4	9.6	56	–	20	–	–	–	–	–			
2	37	32	I8	I4	58	–	22	–	–	–	–	–			
3	48	35	2I	I4	30	–	I5	–	–	–	–	–			
Средн.	45	35	I8	I2	48	–	I9	–	–	–	–	–			
Наиб.	–	–	–	–	–	–	–	–	–	–	–	–	–	–	
Наим.	–	–	–	–	–	–	–	–	–	–	–	–	–	–	
						7 I р.Сырдарья – рзд Кергельмес									
I	29	22	69	30	590	260	200	200	–	–	–	–			
2	34	50	I00	36	360	320	200	I40	–	–	–	–			
3	27	86	36	64	330	220	I90	48	–	–	–	–			
Средн.	30	53	68	43	430	270	200	I30	–	–	–	–			
Наиб.	–	–	–	–	–	–	–	–	–	–	–	–	–	–	
Наим.	–	–	–	–	–	–	–	–	–	–	–	–	–	–	
						I7 I р.Келес – с.Степное									
I	58	74	I57	480	I20	I8	3I	45	37	6I	55	I80			
2	70	83	6I	590	75	27	53	66	39	38	36	II			
3	44	I60	42	220	34	I7	26	43	49	54	3I	7.3			
Средн.	57	I06	87	430	75	2I	37	5I	42	5I	47	I2			
Наиб.	I40	460	520	II00	290	6I	84	88	93	II8	I60	29	II00	I0.04	I
Наим.	26	44	24	4I	9.0	8.6	I2	26	I7	25	9.2	2.8	2.8	27.I2	I
						I8. р.Келес – устье									
I	I400	I200	680	300	200	7I0	360	340	I300	560	870	820			
2	II00	940	6I0	320	2000	270	640	580	9I0	560	830	690			
3	I500	890	340	I60	480	I70	420	520	680	480	970	670			
Средн.	I300	I000	540	260	890	380	470	480	960	530	890	730			
Наиб.	3200	2I00	I300	780	I0000	I200	I700	I500	2500	I400	I800	I300	I0000	II.05	I
Наим.	740	520	II0	57	58	34	I30	2I0	I80	240	2I0	4I0	34	I5.06	I
						20. р.Арысь – с.Корниловка									
I	22	38	230	28	II0	II0	нб	нб	50	33	49	49			
2	I6	40	230	II0	82	I40*	нб	нб	30	I30	92	92			
3	I9	72	I70	64	II0	I40*	нб	43*	40	I00	II0	99			
Средн.	I9	50	2I0	67	I00	I30*	нб	–	40	88	84	80			
Наиб.	–	–	290	–	–	–	нб	–	–	–	–	–	290	06.03	I
Наим.	–	–	I20	–	–	нб	нб	нб	–	–	–	–	нб	I6.06,22.08	64

Номер поста	Число дней с мутностью более: 50	100	200	500	1000	5000	10000	20000	50000
6	–	–	–	–	–	–	–	–	–
7	–	–	–	–	–	–	–	–	–
I7	I62	47	28	I0	2	0	0	0	0
I8	365	359	333	I97	63	I	0	0	0
20	3I	3I	I9	0	0	0	0	0	0

						2I. р.Арысь – ж.-д.ст.Арысь									
I	63	420	25	3I	6.8	I2	–	–	–	–	26	II			
2	44	55	I8	23	8.2	8.3	–	–	–	–	24	II			
3	680	27	25	22	I3	20	–	–	–	–	I7	I3			
Средн.	260	I70	23	25	9.0	I4	–	–	–	–	22	I2			
Наиб.	2800	700	80	56	I5	55	–	–	–	–	54	I9	2800	23.0I	I
Наим.	2.0	5.6	II	I2	3.2	I.0	–	–	–	–	I2	6.0	–	–	
						30. р.Аксу – с.Подгорное									
I	–	–	–	27	64	25	II0	40	–	–	–	–			
2	–	–	–	46	I00	98	I00	I6	–	–	–	–			
3	–	–	–	27	43	2I0	80	22	–	–	–	–			
Средн.	–	–	–	33	69	II0	97	26	–	–	–	–			
Наиб.	–	–	–	260	540	520	300	I40	–	–	–	–	520	I6.06	I
Наим.	–	–	–	I2	9.9	II	25	7,8	–	–	–	–	–	–	
						42. р.Сайрам – с.Блинково									
I	–	–	–	39	240	25	76	67	–	–	–	–			
2	–	–	–	40	II0	83	I20	64	–	–	–	–			
3	–	–	–	60	34	I40	8I	59	–	–	–	–			
Средн.	–	–	–	46	I30	83	92	63	–	–	–	–			
Наиб.	–	–	–	290	I800	I90	2I0	I50	–	–	–	–	I800	08.05	I
Наим.	–	–	–	I6	23	I4	8I	38	–	–	–	–	–	–	
						49. р.Бугунь – с.Красный мост									
I	–	55	38	23	I5	–	–	–	–	–	–	–			
2	–	27	94	2I	I2	–	–	–	–	–	–	–			
3	–	32	30	I8	I5	–	–	–	–	–	–	–			
Средн.	–	38	54	2I	I4	–	–	–	–	–	–	–			
Наиб.	–	I30	3I0	3I	35	–	–	–	–	–	–	–	3I0	I2.03	I
Наим.	–	I8	I9	I5	8.8	–	–	–	–	–	–	–			
						50. р.Каттабугунь – с.Леонтьевка									
I	9.8	8.3	I.7	3.0	I.8	3.0	I2	3.6	4.2	3.2	6.0	II			
2	I3	2.3	2.2	I.6	20	8.5	5.8	I.4	3.5	8.7	8.5	3.5			
3	8.0	II	9.5	I3	6.5	I.4	7.3	0.87	2.9	7.9	I2	3.7			
Средн.	I0	7.2	4.5	5.9	9.4	4.3	8.4	2.0	3.5	6.6	8.8	6.I			
Наиб.	–	–	–	–	–	–	–	–	–	–	–	–	–	–	
Наим.	–	–	–	–	–	–	–	–	–	–	–	–	–	–	

Номер поста	Число дней с мутностью более: 50	100	200	500	1000	5000	10000	20000	50000
2I	40	I9	I8	I0	3	0	0	0	0
30	58	25	I2	0	0	0	0	0	0
42	94	30	5	I	I	0	0	0	0
49	6	4	I	0	0	0	0	0	0
50	0	0	0	0	0	0	0	0	0

Таблица 1.9. Мутность воды, г/куб. м

Форма А Т. 5 Вып. 3 1983

Декада	Месяц 1	2	3	4	5	6	7	8	9	10	11	12	За год мутность	дата, число	случаев
54. р.Шаян I – в 3,3 км ниже устья р.Акбет															
I	–	6.I	7.I	6.6	3.8	–	–	–	–	–	–	–			
2	–	7.8	7.4	6.0	4.6	–	–	–	–	–	–	–			
3	–	4.6	4.7	II.0	5.I	–	–	–	–	–	–	–			
Средн.	–	6.2	6.4	7.9	4.5	–	–	–	–	–	–	–			
Наиб.	–	–	–	–	–	–	–	–	–	–	–	–	–	–	
Наим.	–	–	–	–	–	–	–	–	–	–	–	–	–	–	
60^{I}. р.Баялдыр – с.Баялдыр															
I	нб	нб	нб	I20	42	нб	нб	нб	нб	нб	нб	нб			
2	нб	нб	5.7	I40	I9*	нб	нб	нб	нб	нб	нб	нб			
3	I.5*	нб	0.42	95	нб	нб	нб	нб	нб	нб	9.3	нб			
Средн.	–	нб	2.0	I20	7.7*	нб	нб	нб	нб	нб	3.I	нб			
Наиб.	–	нб	–	–	–	нб	нб	нб	нб	нб	–	нб	–	–	
Наим.	нб	нб	нб	–	нб	нб	нб	нб	нб	нб	нб	нб	нб	0I.0I,3I.I2	273
64. р.Чу – с.Благовещенское															
I	290	3I0	I50	290	560	320	320	340	500	430	740	480			
2	290	270	I50	I80	8I0	620	280	I80	900	5I0	800	490			
3	330	250	230	230	830	890	250	I90	720	380	940	520			
Средн.	300	280	I80	230	730	6I0	280	240	7I0	440	830	500	440		
Наиб.	530	530	470	870	I600	I500	700	780	I300	750	I300	780	I600	I2.05,30.05	2
Наим.	60	II0	26	2I	I20	I30	II0	65	I50	85	360	290	2I	08.04	I
67. р.Чу – свх им.Амангельды															
I	92	440	320	I40	37	72	72	62	49	49	60	6I			
2	I00	530	3I0	I80	48	89	63	45	40	77	70	II0			
3	I70	390	I70	I90	4I	84	78	49	27	74	58	I20			
Средн.	I20	450	270	I70	42	82	7I	52	39	67	63	97	I30		
Наиб.	320	II00	760	3I0	72	I20	I00	85	II0	I70	I20	I40	II00	03.02	I
Наим.	29	I60	56	24	26	20	52	26	I3	I9	35	4I	I3	20.09,29.09	2
72^{I}. р.Ргайты – с.Актас															
I	–	24	20	74	99	42	50	–	–	–	–	–			
2	–	30	70	36	290	I40	I2	–	–	–	–	–			
3	–	44	38	30	49	72	32	–	–	–	–	–			
Средн.	–	33	43	47	I50	85	3I	–	–	–	–	–			
Наиб.	–	–	–	–	–	–	–	–	–	–	–	–	–	–	
Наим.	–	–	–	–	–	–	–	–	–	–	–	–	–	–	

Номер поста	Число дней с мутностью более: 50	100	200	500	1000	5000	10000	20000	50000
54	0	0	0	0	0	0	0	0	0
60	30	25	0	0	0	0	0	0	0
64	358	349	283	I08	24	0	0	0	0
67	275	I25	69	I2	2	0	0	0	0
72	–	–	–	–	–	–	–	–	–

73. р.Суганды – с.Суганды															
I	I5.2	8.I	6.I	I4	33	22	25	5.9	7.0	5.2	7.7	25			
2	48	4.4	8.5	62	32	90	27	7.6	6.4	5.4	6.5	24			
3	26	5.0	5.3	70	25	34	22	8.3	6.5	6.4	7.2	32			
Средн.	30	5.8	6.6	49	30	49	25	7.3	6.6	5.7	7.I	27			
Наиб.	69	I2	I6	I30	55	570	70	I5	I4	I2	I2	49	570	I3.06	I
Наим.	7.I	I.8	I.I	2.2	I6	7.2	7.8	2.6	2.0	2.I	2.8	I3	I.I	2I.03	I
76^{I}. р.Курагаты – ж.-д.ст.Аспара															
I	–	230	220	I20	I20	I00	280	–	86	I60	280	320			
2	–	3I0	2I0	I40	9I	I30	I30	–	I50	I80	I70	3I0			
3	–	340	I80	I20	97	I70	II0	–	I60	200	370	320			
Средн.	–	290	200	I30	I00	I30	I70	–	I30	I80	270	320			
Наиб.	–	460	420	2I0	I90	3I0	360	–	2I0	360	750	500	750	03.II	I
Наим.	–	220	II0	93	20	43	92	–	37	70	II0	I80	37	I4.II	I
84. р.Ранг – с.Кызылбайрак															
I	2.3	3.0	4.4	0.60	0.32	0.75	4.9	2.0	I.7	I.6	0.7I	0.7I			
2	2.6	3.2	5.I	0.75	0.27	2.8	2.2	2.3	2.0	I.I	3.7	2.I			
3	I.7	4.6	3.8	0.69	0.22	0.6I	2.9	I.4	I.9	0.90	2.7	2.0			
Средн.	2.2	3.6	4.4	0.68	0.27	I.4	3.3	I.9	I.9	I.2	2.4	I.6			
Наиб.	–	–	–	–	–	–	–	–	–	–	–	–	–	–	
Наим.	–	–	–	–	–	–	–	–	–	–	–	–	–	–	
86^{I}. р.Талас – с.Покровка															
I	7I	50	–	–	I4	76	360	I50	38	I40	76	I7			
2	93	46	–	–	I5	I00	430	44	38	220	84	9.8			
3	I00	62	–	–	I6	I40	220	72	28	I4	64	I2			
Средн.	I30	53	–	–	I5	I00	340	89	35	I20	75	I3			
Наиб.	–	–	–	–	–	–	–	–	–	–	–	–	–	–	
Наим.	–	–	–	–	–	–	–	–	–	–	–	–	–	–	
92. р.Асса – ж.-д.ст.Маймак															
I	I2	24	52	40	32	42	46	30	24	I6	I3	I7			
2	I4	I6	22	3I	36	64	32	28	2I	II	8.6	27			
3	22	43	25	37	42	38	30	26	I5	8.4	8.6	66			
Средн.	I6	28	33	36	37	48	36	28	20	I2	I0	37			
Наиб.	27	65	57	42	53	69	5I	33	34	20	I8	97	97	26.I2,3I.I2	6
Наим.	9.2	I4	I5	I9	I9	20	I6	23	II	6.9	7.9	6.I	6.I	0I.I2,05.I2	5

Номер поста	Число дней с мутностью более: 50	100	200	500	1000	5000	10000	20000	50000
73	22	7	I	I	0	0	0	0	0
76	302	253	I08	2	0	0	0	0	0
84	0	0	0	0	0	0	0	0	0
86	–	–	–	–	–	–	–	–	–
92	–	–	–	–	–	–	–	–	–

Таблица 1.9. Мутность воды, г/куб. м

Форма А Т. 5 Вып. 3 1983

Декада	Месяц												За год	
	1	2	3	4	5	6	7	8	9	10	11	12	мутность	дата, число случаев
						94. р.Терс - с.Бурно-Октябрьское								
I	-	40	56	300	50	64	-	-	-	24	I80	-		
2	-	74	II0	I00	800	22	-	-	-	34	38	-		
3	-	I50	I40	54	I60	24	-	-	-	28	34	-		
Средн.	-	88	I00	I50	340	37	-	-	-	29	I2	-		
Наиб.	-	-	-	-	-	-	-	-	-	-	-	-		
Наим.	-	-	-	-	-	-	-	-	-	-	-	-		
						I00. р.Беркуты - 4-й аул								
I	нб	нб	нб	I.0	0.9	-	нб	нб	нб	нб	нб	нб		
2	нб	нб	-	0.4I	0.3	нб	нб	нб	нб	нб	нб	нб		
3	нб	нб	-	0.5	0.8	нб	нб	нб	нб	нб	нб	нб		
Средн.	нб	нб	-	0.6	0.7	нб	нб	нб	нб	нб	нб	нб		
Наиб.	нб	нб	-	I.0	0.9	-	нб	нб	нб	нб	нб	нб	-	
Наим.	нб	нб	нб	0.4	0.3	нб	нб	нб	нб	нб	нб	нб	нб	0I.0I,3I.I2 276
						I0I. р.Ушбас - с.Ушбас								
I	3.7	I3	I9	I5	I70	II	4.0	I3	0.7	I4	22	II		
2	I0	5.9	22	I2	83	I00	56	6,6	2.9	I2	I6	I9		
3	29	25	I5	I0	34	22	8.9	5.I	0.8	I6	I2	3.0		
Средн.	I4	I5	I9	I2	96	44	23	8.2	I.5	I4	I7	II		
Наиб.	-	-	-	-	-	-	-	-	-	-	-	-	-	-
Наим.	-	-	-	-	-	-	-	-	-	-	-	-	-	-

Номер поста	Число дней с мутностью более:								
	50	100	200	500	1000	5000	10000	20000	50000
94	-	-	-	-	-	-	-	-	-
I00	-	-	-	-	-	-	-	-	-
I0I	-	-	-	-	-	-	-	-	-

Таблица 1.10

Расходы взвешенных и влекомых наносов

1. Расходы наносов приведены по форме А – таблица средних декадных и месячных значений расходов взвешенных наносов.

2. Расходы наносов выражены в кг/с.

3. Расходы наносов, характеризующиеся пониженной точностью определения, отмечены особо в пояснениях к отдельным постам. Исчезающе малые значения расхода наносов, меньше 0.0005 кг/с, показаны 0.000, а меньше 0.05 г/с – 0.0.

4. Строки, обозначенные 1,2,3 содержат средние декадные расходы наносов. Строка, обозначенная "Средн.", содержит средние месячные расходы наносов.

5. Для каждого поста приведены следующие значения: F – площадь водосбора, $П_S$ – объем стока наносов, M_S – модуль стока наносов.

6. Расходы взвешенных наносов по ряду постов приведены только за период весеннего половодья, в этих случаях средние годовые расходы вычислены с учетом средней многолетней доли годового стока наносов для периода мехени, если она составляет 7% (для постов № 21,30,42,49,54,72,94). По постам № 6,7,76,86,100 прочерк в графах обозначает отсутствие измерений.

7. Значение наибольших и наименьших расходов взвешенных наносов выбраны из результатов всех срочных наблюденных значений мутности (без учета контрольных проб) и расходов воды. За месяцы, в течении которых пробы объединялись по пентадам и декадам, наибольшие и наименьшие значения не приводятся.

8. В последних колонках таблицы приведены характерные расходы взвешенных наносов за год: средний, наибольший и его дата, наименьший и его дата, которые помещены в соответствующих строках. Дата наблюдения наибольшего и наименьшего значения расхода наносов может иметь два вида записи:

а) если наибольшее значение расхода наносов наблюдалось один раз в году, в таблице записаны число и месяц наблюдения этой величины.

б) если наибольшее и наименьшее значение расхода наносов наблюдалось несколько раз в году, в таблице приведена первая дата (число и месяц) наблюдения этой величины, последняя дата (число и месяц) наблюдения, общее число случаев наблюдения этого расхода в течение года.

9. Знак [1] у номера пунктов наблюдений указывает на наличие частных пояснений в конце таблицы.

Таблица 1.10. Расходы взвешенных и влекомых наносов, кг/с

Форма А Т. 5 Вып. 3 1983

Декада	Месяц 1	2	3	4	5	6	7	8	9	10	11	12	За год расход	дата, число случаев

ВЗВЕШЕННЫЕ НАНОСЫ

6$^{I}_{*}$ р.Сырдарья – ж.-д.ст.Тюмень-Арык F = 219000 кв.км, $П_S$ = –, M_S = –

I	5.2	3.6	I.3	0.57	24	–	7.7	–	–	–	–	–		
2	3.8	3.2	I.5	I.0	28	–	2.5	–	–	–	–	–		
3	5.I	3.3	I.3	4.I	I4	–	5.7	–	–	–	–	–		
Средн.	4.7	3.4	I.4	I.9	22	–	5.3	–	–	–	–	–		
Наиб.	–	–	–	–	–	–	–	–	–	–	–	–		
Наим.	–	–	–	–	–	–	–	–	–	–	–	–		

7$^{I}_{*}$ р.Сырдарья – рзд Кергельмес F = –, $П_S$ = –, M_S = –,

I	2.2	2.0	5.8	I.5	I70	I00	68	56	–	–	–	–		
2	2.8	6.2	7.8	I.9	I40	I20	68	32	–	–	–	–		
3	2.3	2.2	2.3	4.8	I30	79	60	5.0	–	–	–	–		
Средн.	2.4	3.5	5.3	2.7	I50	I00	65	3I	–	–	–	–		
Наиб.	–	–	–	–	–	–	–	–	–	–	–	–		
Наим.	–	–	–	–	–	–	–	–	–	–	–	–		

I7$^{I}_{*}$ р.Келес – с.Степное F = 1960 кв.км, $П_S$ = I5 тыс.т, M_S = 7.7 т/кв.км год

I	0.30	0.35	0.62	4.2	0.76	0.0I5	0.0I0	0.009	0.007	0.0II	0.I8	0.059		
2	0.26	0.3I	0.35	5.7	0.8I	0.009	0.0I3	0.0I2	0.008	0.034	0.I2	0.043		
3	0.26	0.82	0.I6	I.4	0.I6	0.006	0.006	0.008	0.0I0	0.I2	0.076	0.026		
Средн.	0.27	0.49	0.38	3.8	0.58	0.0I0	0.0I0	0.0I0	0.008	0.055	0.I9	0.043	0.49	
Наиб.	0.53	2.6	I.9	I2	I.3	0.033	0.0I9	0.0I7	0.0I9	0.I6	0.60	0.II	I2	I0.04 II.04 2
Наим.	0.08I	0.I8	0.I0	0.I5	0.0II	0.003	0.003	0.005	0.003	0.006	0.035	0.0I0	0.003	22.06 3I.07 3

I8. р.Келес – устье F = 33I0 кв.км, $П_S$ = I70 тыс.т, M_S = 5I т/кв.км год

I	I5	I3	6.4	2.5	0.5I	I.0	0.62	0.93	II	3.4	8.4	5.4		
2	I2	9.0	5.8	2.I	I8	0.28	I.8	2.2	6.9	3.5	6.8	4.0		
3	I6	7.9	2.8	0.40	I.6	0.20	I.2	2.I	4.5	2.8	7.6	3.9		
Средн.	I4	I0	5.0	I.7	6.7	0.49	I.2	I.7	7.5	3.2	7.6	4.4	5.3	
Наиб.	33	2I	I2	6.9	I20	2.3	7.6	7.3	20	9.4	I7	8.8	II0	II.05 I
Наим.	7.8	4.7	I.0	0.I3	0.I2	0.024	0.22	0.50	I.2	I.5	I.4	2.3	0.024	27.06 I

20. р.Арысь – с.Корниловка F = 860 кв.км, $П_S$ = 3.8 тыс.т, M_S = 4.4 т/кв.км год

I	0.048	0.II	0.47	0.034	0.080	0.096	нб	нб	0.00I	0.0I2	0.056	0.052		
2	0.040	0.II	0.40	0.094	0.I4	0.025*	нб	нб	0.002	0.058	0.0I0	0.086		
3	0.059	0.I6	0.28	0.0I0	0.I0	0.00I*	нб	0.000*	0.002	0.055	0.I2	0.073		
Средн.	0.049	0.I3	0.38	0.046	0.II	0.04I*	нб		0.002	0.042	0.092	0.070	0.I2	
Наиб.			0.58				нб						0.58	06.03 I
Наим.			0.I7				нб						нб	I6.06 22.08 64

2I. р.Арысь – ж.-д.ст.Арысь F = I3I00 кв.км $П_S$ = 35 тыс.т, M_S = 2.7 т/кв.км год

I	I.6	5.7	0.27	0.3I	0.055	0.094	–	–	–	–	0.27	0.I3		
2	0.53	0.64	0.20	0.20	0.069	0.066	–	–	–	–	0.27	0.I2		
3	27	0.30	0.27	0.I7	0.II	0.I6	–	–	–	–	0.I8	0.20		
Средн.	9.7	2.2	0.25	0.23	0.078	0.II	–	–	–	–	0.24	0.I5	I.I	
Наиб.	I70	I0	0.88	0.55	0.I3	0.43	–	–	–	–	0.52	0.32	I70	23.0I I
Наим.	0.023	0.067	0.I2	0.087	0.027	0.008	–	–	–	–	0.I2	0.084	0.008	23.06 I

30. р.Аксу – с.Подгорное F = 462 кв.км, $П_S$ = I4 тыс.т M_S = 30 т/кв.км год

I	–	–	–	0.088	0.55	0.32	2.3	0.56	–	–	–	–		
2	–	–	–	0.I8	I.3	I.9	I.7	0.I8	–	–	–	–		
3	–	–	–	0.I2	0.62	4.7	I.3	0.22	–	–	–	–		
Средн.	–	–	–	0.I3	0.82	2.3	I.8	0.32	–	–	–	–	0.46	
Наиб.	–	–	–	0.45	3.8	9.5	6.6	I.4	–	–	–	–	9.5	24.06 I
Наим.	–	–	–	0.044	0.043	0.I3	0.39	0.083	–	–	–	–	0.043	0I.05 02.05 2

42$^{I}_{*}$ р.Сайрам – с.Блинково F = 468 кв.км, $П_S$ = I9 тыс.т, M_S = 4I т/кв.км год

I	–	–	–	0.I3	4.2	0.33	I.5	I.I	–	–	–	–		
2	–	–	–	0.I7	I.8	I.6	2.3	0.87	–	–	–	–		
3	–	–	–	0.35	0.47	3.3	I.5	0.70	–	–	–	–		
Средн.	–	–	–	0.22	2.2	I.7	I.8	0.89	–	–	–	–	0.59	
Наиб.	–	–	–	2.2	39	4.7	4.2	I.7	–	–	–	–	39	07.05 I
Наим.	–	–	–	0.043	0.I5	0.I6	0.70	0.47	–	–	–	–	–	–

49$^{I}_{*}$ р.Бугунь – Красный мост F = 2040 КВ.км, $П_S$ = I.2 тыс.т, M_S = 0.59 т/кв.км год

I	–	0.36	0.I8	0.0II	0.002	–	–	–	–	–	–	–		
2	–	0.I0	0.54	0.005	0.002	–	–	–	–	–	–	–		
3	–	0.I2	0.075	0.002	0.002	–	–	–	–	–	–	–		
Средн.	–	0.I9	0.26	0.006	0.002	–	–	–	–	–	–	–	0.039	
Наиб.	–	I.7	2.0	0.032	0.004	–	–	–	–	–	–	–	2.0	I2.03 I
Наим.	–	0.077	0.046	0.00I	0.00I	–	–	–	–	–	–	–	–	–

Таблица 1.10. Расходы взвешенных и влекомых наносов, кг/с

Форма А Т. 5 Вып. 3 1983

Декада	Месяц 1	2	3	4	5	6	7	8	9	10	11	12	За год расход	За год дата, число случаев
50. р.Каттабугунь – с.Дентьевка							F = 268 кв.км,			Q_S= 0.35 тыс.т,		M_S= 1.3 т/кв.км год		
I	0.0I2	0.024	0.005	0.007	0.003	0.003	0,008	0.002	0.002	0.002	0.004	0.038		
2	0.0I6	0.005	0.0I2	0.003	0.028	0.005	0.003	0.00I	0.002	0.005	0.0I5	0.0I2		
3	0.046	0.026	0.029	0.020	0.008	0.00I	0.004	0.000	0.00I	0.004	0.036	0.009		
Средн.	0.025	0.0I8	0.0I5	0.0I0	0.0I3	0.003	0.005	0.00I	0.002	0.004	0.0I8	0.020	0.0II	
Наиб.	–	–	–	–	–	–	–	–	–	–	–	–	–	–
Наим.	–	–	–	–	–	–	–	–	–	–	–	–	–	–
54. р.Шаян I – в 3,3 км ниже устья р.Акбет							F = 485 кв.км,			Q_S= 0.I9 тыс.т,		M_S= 0.39 т/кв.км год		
I	–	0.025	0.025	0.020	0.007	–	–	–	–	–	–	–		
2	–	0.02I	0.026	0.0I3	0.008	–	–	–	–	–	–	–		
3	–	0.0I5	0.0I6	0.0I9	0.006	–	–	–	–	–	–	–		
Средн.	–	0.020	0.022	0.0I7	0.007	–	–	–	–	–	–	–	0.006	
Наиб.	–	–	–	–	–	–	–	–	–	–	–	–		
Наим.	–	–	–	–	–	–	–	–	–	–	–	–		
60. р.Баялдыр – с.Баялдыр							F = 2I4 кв.км			Q_S= 0.4I тыс.т,		M_S= I,9 т/кв.км год		
I	нб	нб	нб	0.I7	0.008	нб	нб	нб	нб	нб	нб	нб		
2	нб	нб	0.008	0.I5	0.0I2	нб	нб	нб	нб	нб	нб	нб		
3	0.003	нб	0.000	0.II	нб	нб	нб	нб	нб	нб	0.002	нб		
Средн.	0.00I	нб	0.003	0.I4	0.007	нб	нб	нб	нб	нб	0.00I	нб	0.0I3	
Наиб.	–	нб	–	–	–	нб	нб	нб	нб	нб	–	нб	–	–
Наим.	–	нб	нб	–	нб	нб	нб	нб	нб	нб	нб	нб	нб	0I.0I,3I.I2 273
64. р.Чу – с.Благовещенское							F = 22000 кв.км			Q_S= 540 тыс.т,		M_S= 24 т/кв.км год		
I	20	I9	7.9	5.3	8.4	6.I	4.8	4.6	9.0	I2	4.3	38		
2	I9	I6	6.8	2.6	20	II	3.8	2.6	2I	I6	5I	35		
3	2I	I5	6.I	3.3	27	I4	3.0	3.0	2I	I8	66	35		
Средн.	20	I7	6.9	3.7	I8	I0	3.9	3.4	I7	I5	53	36	I7	
Наиб.	36	30	I4	I7	7I	27	9.0	I0	38	33	87	28	87	25.II I
Наим.	4.I	6.7	0.92	0.34	I.9	2.I	I.4	I.0	2.7	2.7	2.2	5.4	0.92	22.03 I
67. р.Чу – свх им.Амангельды							F = 39500 кв.км			Q_S= I70 тыс.т,		M_S= 4.3 т/кв.км год		
I	I.6	26	I9	0.66	0.I4	0.34	0.25	0.32	0.22	0.29	0.52	0.85		
2	I.7	65	I0	0.53	0.I7	0.45	0.25	0.3I	0.I9	0.50	0.63	2.9		
3	4.I	48	I.4	0.68	0.I6	0.35	0.27	0.35	0.I4	0.6I	0.75	4.5		
Средн.	2.5	46	I0	0.62	0.I6	0.38	0.26	0.33	0.I8	0.47	0.63	2.8	5.4	
Наиб.	9.0	I20	76	I.I	0.26	0.59	0.38	0.54	0.48	I.5	I.I	5.5	I20	I7.02 I
Наим.	0.59	I2	0.36	0.I0	0.088	0.08I	0.I0	0.20	0.067	0.I2	0.35	0.47	0.067	I3.09,20.09 2
72. р.Ргайты – с.Актас							F = 46I кв.км,			Q_S= I.5 тыс.т,		M_S= 3.3 т/кв.км год		
I	–	0.0II	0.22	0.068	0.056	0.047	–	–	–	–	–	–		
2	–	0.0I8	0.40	0.022	0.78	0.I6	–	–	–	–	–	–		
3	–	0.0I9	0.0I9	0.0I6	0.I0	0.054	–	–	–	–	–	–		
Средн.	–	0.0I6	0.027	0.035	0.30	0.087	–	–	–	–	–	–	0.039	
Наиб.	–	–	–	–	–	–	–	–	–	–	–	–	–	–
Наим.	–	–	–	–	–	–	–	–	–	–	–	–	–	–
73. р.Суганды – с.Суганды							F = I60 кв.км,			Q_S= 0.06 тыс.т,		M_S= 0.39 т/кв.км год		
I	0.00I	0.000	0.000	0.000	0.00I	0.00I	0.002	0.000	0.000	0.000	0.000	0.00I		
2	0.003	0.000	0.00I	0.00I	0.00I	0.04I	0.002	0.000	0.000	0.000	0.000	0.00I		
3	0.002	0.000	0.000	0.002	0.00I	0.004	0.00I	0.000	0.000	0.000	0.00I	0.00I		
Средн.	0.002	0.000	0.000	0.00I	0.00I	0.0I5	0.002	0.000	0.000	0.000	0.000	0.00I	0.002	
Наиб.	0.006	0.00I	0.002	0.004	0.002	0.30	0.006	0.000	0.000	0.000	0.002	0.003	0.30	I3.06 I
Наим.	0.000	0.000	0.000	0.000	0.00I	0.000	0.000	0.000	0.000	0.000	0.000	0.00I	0.000	03.0I,25.II I80
76. р.Курагаты – ж.-д.ст.Аспара							F =7430 кв.км			Q_S= –,		M_S= –		
I	–	0.66	I.2	0.48	0.I4	0.26	I.8	0.02I	0.067	0.I9	0.44	I.2		
2	–	I.7	I.I	0.47	0.II	0.30	0.39	–	0.I7	0.22	0.30	0.87		
3	–	I.8	0.8I	0.I8	0.3I	0.47	0.I2	–	0.I6	0.27	0.96	0.95		
Средн.	–	I.4	I.0	0.38	0.I9	0.34	0.77	–	0.I3	0.23	0.57	I.0		
Наиб.	–	2.4	2.2	0.6I	0.50	I.I	2.8	–	0.25	0.47	I.6	2.I		
Наим.	–	0.42	0.37	0.I2	0.043	0.I0	0.023	–	0.0I5	0.083	0.I9	0.38		
84. р.Ранг – с.Кызылбайрак							F = 9I.0 кв.км,			Q_S= I8 тыс.т,		M_S= 200 т/кв.км год		
I	0.46	I.6	2.0	0.37	0.II	0.07I	0.29	0.084	0.07I	0.072	0.053	0.22		
2	0.83	I.4	3.9	0.8I	0.049	0.20	0.I0	0.097	0.084	0.054	0.8I	0.52		
3	0.82	I.7	I.6	0.46	0.026	0.033	0.I3	0.062	0.086	0.054	I.0	0.50		
Средн.	0.70	I.6	2.5	0.55	0.062	0.I0	0.I7	0.08I	0.080	0.06I	0.62	0.4I	0.58	
Наиб.	–	–	–	–	–	–	–	–	–	–	–	–	–	–
Наим.	–	–	–	–	–	–	–	–	–	–	–	–	–	–

Таблица 1.10. Расходы взвешенных и влекомых наносов, кг/с

Форма А Т. 5 Вып. 3 1983

Декада	Месяц												За год	
	1	2	3	4	5	6	7	8	9	10	11	12	расход	дата, число случаев
				86. р.Талас – с.Покровка			F = 8900 кв.км,		$П_S$ = –,		M_S = –			
I	0.49	0.40	–	–	0.40	I.I	I8	7.5	2.0	2.3	0.22	0.05I		
2	0.66	0.36	–	–	0.38	3.9	22	2.4	I.3	2.6	0.23	0.030		
3	0.77	0.43	–	–	0.33	5.9	II	3.7	0.73	0.046	0.I8	0.03I		
Средн.	0.64	0.40	–	–	0.37	3.6	I7	4.5	I.3	I.6	0.2I	0.037		
Наиб.	–	–	–	–	–	–	–	–	–	–	–	–	–	–
Наим.	–	–	–	–	–	–	–	–	–	–	–	–	–	–
				92. р.Асса – ж.-д.ст.Маймак			F = 2720 кв.км,		$П_S$= 5.4 тыс.т,		M_S= 2.0 т/кв.км год			
I	0.060	0.I4	0.22	0.33	0.28	0.24	0.32	0.2I	0.092	0.042	0.044	0.085		
2	0.080	0.098	0.084	0.26	0.27	0.58	0.27	0.I6	0.070	0.033	0.022	0.I4		
3	0.I4	0.I7	0.I3	0.38	0.I6	0.23	0.25	0.I2	0.053	0.028	0.023	0.38		
Средн.	0.093	0.I4	0.I4	0.32	0.24	0.35	0.28	0.I6	0.072	0.034	0.030	0.20	0.I7	
Наиб.	–	–	–	–	–	–	–	–	–	–	–	–	–	–
Наим.	–	–	–	–	–	–	–	–	–	–	–	–	–	–
				94. р.Терс – с.Бурно-Октябрьское			F = I070 кв.км,		$П_S$= 9.I тыс.т,		M_S= 8.5 т/кв.км год			
I	–	0.I8	0.38	I.4	0.I0	0.I9	–	–	–	0.040	0.I8	–		
2	–	0.37	0.7I	0.34	3.4	0.025	–	–	–	0.060	0.I2	–		
3	–	0.92	0.6I	0.II	0.58	0.026	–	–	–	0.052	0.II	–		
Средн.	–	0.49	0.57	0.62	I.4	0.080	–	–	–	0.05I	0.I4	–	0.29	
Наиб.	–	–	–	–	–	–	–	–	–	–	–	–	–	–
Наим.	–	–	–	–	–	–	–	–	–	–	–	–	–	–
				I00. р.Беркуты – 4-й аул			F = I94 кв.км,		$П_S$= –,		M_S= –			
I	–	–	–	0.000	0.000	–	–	–	–	–	–	–		
2	–	–	–	0.000	0.000	–	–	–	–	–	–	–		
3	–	–	–	0.000	0.000	–	–	–	–	–	–	–		
Средн.	–	–	–	0.000	0.000	–	–	–	–	–	–	–		
Наиб.	–	–	–	–	–	–	–	–	–	–	–	–	–	–
Наим.	–	–	–	–	–	–	–	–	–	–	–	–	–	–
				I0I. р.Ушбас – с.Ушбас			F = 40.0 кв.км,		$П_S$= I.8 тыс.т,		M_S= 44 т/кв.км год			
I	0.003	0.0I7	0.038	0.024	0.92	0.0II	0.0I8	0.006	0.000	0.004	0.029	0.0I6		
2	0.0I0	0.008	0.05I	0.0I4	0.I3	0.29	0.054	0.004	0.00I	0.0II	0.0I9	0.023		
3	0.I2	0.052	0.042	0.0I4	0.04I	0.029	0.005	0.002	0.000	0.020	0.0I3	0.005		
Средн.	0.044	0.026	0.044	0.0I7	0.36	0.II	0.026	0.004	0.000	0.0I2	0.020	0.0I5	0.056	
Наиб.	–	–	–	–	–	–	–	–	–	–	–	–	–	–
Наим.	–	–	–	–	–	–	–	–	–	–	–	–	–	–

Пояснения к таблице 1.10

6. р.Сырдарья – х.-д.ст.Тюмень-Арык. Средний годовой сток наносов не приведен из-за отсутствия наблюдений за мутностью.

7. р.Сырдарья – рзд Кергельмес. Средний годовой сток наносов не приведен из-за отсутствия наблюдений за мутностью.

I7. р.Келес – с.Степное. Средний годовой, наибольший за год, приближенные, из-за отсутствия измерений расходов наносов при больших мутностях.

42. р.Сайрам – с.Блинково. Наибольший расход за май (он же годовой) приближенные из-за отсутствия измерений при больших мутностях.

49. р.Бугунь – Красный Мост. Средний годовой и наибольший за март (он же годовой) приближенные из-за отсутствия измерений при больших мутностях.

76. р.Курагаты – х.-д.ст.Аспара. Средний годовой не приведен из-за отсутствия наблюдений за мутностью.

Пояснения к таблице 1.9

6. р.Сырдарья – х.-д.ст.Тюмень-Арык. В июне, августе – – декабре мутность отсутствует. В таблице поставлены прочерки.

7. р.Сырдарья – рзд Кергельмес. С сентября по декабрь мутность отсутствует. В таблице поставлены прочерки.

72. р.Ргайты – с.Актас. Среднемесячная мутность приближенная.

76. р.Курагаты – х.-д.ст.Аспара. Мутность за январь и август отсутствует. В таблице поставлены прочерки.

86. р.Талас – с.Покровка. Мутность за март и апрель отсутствует. В таблице поставлены прочерки.

I00. р.Беркуты – 4-й аул. Мутность за март и июнь отсутствует.

ЗАКЛЮЧЕНИЕ О НАДЕЖНОСТИ СВЕДЕНИЙ О СТОКЕ НАНОСОВ

Для суждения о правильности публикуемых величин стока взвешенных наносов сделано сопоставление среднемесячных значений расхода наносов по длине реки и оценка выводов за 1983 год по графику связи между средними годовыми расходами взвешенных наносов и расходами воды для длительно действующих постов. При этом принимались во внимание обобщения многолетних данных справочника "Ресурсы поверхностных вод СССР (Основные гидрологические характеристики)", а также учитывались изменения в естественном режиме рек (сооружение плотин, землечерпание на участке поста и т.д.).

В результате можно отметить, что публикуемые средние декадные расходы взвешенных наносов и мутности воды за 1983 год характеризуются предельной ошибкой, не превышающей ± 15%, за исключением, отмеченных ниже в частных пояснениях.

Расходы взвешенных наносов вычислены для постов № 17, 18, 20, 21, 30, 42, 49, 50, 54, 64, 67, 72, 73, 76, 84, 86, 92, 94, 100, 101 по результатам ежедневных и пентадных наблюдений мутности с учетом переходных коэффициентов К от единичной мутности к средней мутности потока, полученных по графикам $S_{ср} = K \cdot S_{ед}$, а для постов № 6, 7, 60 расходы взвешенных наносов посчитаны без учета переходного коэффициента К из-за отсутствия связи $S_{ср} = K S_{ед}$.

Коэффициент К для постов № 17, 18, 20, 21, 30, 42, 49, 50, 54, 64, 67, 72, 73, 76, 84, 86, 92, 94, 100, 101 устойчив в многолетнем ряду и удовлетворяет полной амплитуде мутности данного года.

Случаи, когда график связи $S_{ср} = K S_{ед}$ значительно экстраполирован и значения стока наносов, включая наибольшие величины, считать надежными нельзя, оговорены ниже в частных пояснениях.

Ниже приведены сведения о величине переходного коэффициента К, годах и количестве измерений расходов взвешенных наносов, обосновывающих К, дана доля меженного стока наносов и годы, обосновывающие эту долю.

Номер поста	Река – пост	$K = S_{ср} : S_{ед}$ или $K = (S_{ср} \pm a) : S_{ед}$				Средняя многолетняя доля меженного стока наносов от годового, %		
		Значение К; (а)	Период действия	Годы обосновывающие К; (а)	К-во измерений	Значение	Период года	Годы обосновывающие долю меженного стока
17	р.Келес – с.Степное	1.0	01.01 – 31.12	1979–1983	59	–	–	–
18	р.Келес – устье	1.0	01.01 – 31.12	1971–1983	241	–	–	–
20	р.Арысь – с.Корниловка	1.0	01.01 – 31.12	1979–1983	55	–	–	–
21	р.Арысь – ж.-д.ст.Арысь	1.0	01.01 – 30.06 01.11 – 31.12	1972–1983	108	5.0	07 – 10	1940 – 1943 1947 – 1961
30	р.Аксу – с.Подгорное	1.0	01.04 – 31.08	1957, 1159–1983	242	2.4	01 – 03 09 – 12	1937, 1939–42 1956 – 1961
42	р.Сайрам – с.Блинково	1.0	01.04 – 31.08	1974–1983	60	3.7	01 – 03 09 – 12	1936, 1938–49 1956–1961
49	р.Бугунь–Красный мост	1.0	01.02 – 31.05	1957–1983	233	2.8	06 – 12	1957–1961
50	р.Каттабугунь–с.Леонтьевка	1.0	01.01 – 31.12	1977–1983	85	–	–	–
54	р.Шаян I – в 3,3 км ниже устья р.Акбет	1.0	01.02 – 31.05	1978–81, 1983	33	4.3	01, 06 – 12	1963–65, 1967, 1968
64	р.Чу – с.Благовещенское	1.0	01.01 – 31.12	1976–1983	191	–	–	–
67	р.Чу – свх им.Амангельды	1.0	01.01 – 31.12	1977–1983	128	–	–	–
72	р.Ргайты – с.Актас	0.9	01.02 – 30.06	1962–1983	308	1.8	01, 07 – 31.12	1963, 1964, 1966, 1967, 1969–1972
73	р.Суганды – с.Суганды	1.0	01.01 – 31.12	1982 –1983	23	–	–	–
76	р.Курагаты–ж.-д.ст.Аспара	1.0	01.02 – 15.08 01.09 – 31.12	1977–1983	90	–	–	–
84	р.Ранг – с.Кызылбайрак	1.0	01.01 – 31.12	1983	12	–	–	–
86	р.Талас – с.Покровка	1.0	01.01 – 28.02 01.05 – 31.12	1978–1983	141	–	–	–
92	р.Асса – ж.-д.ст.Маймак	1.0	01.01 – 31.12	1973–1983	144	–	–	–
94	р.Терс–с.Бурно–Октябрьское	1.0	01.02 – 30.06 01.10 – 30.11	1969–1983	270	3.2	01.01 – 31.01 01.07 – 30.09 01.12 – 31.12	1981
100	р.Беркуты – 4-й аул	1.0	01.04 – 31.05	1976–1983	138	–	–	–
101	р.Ушбас – с.Ушбас	1.0	01.01 – 31.12	1976–1983	200	–	–	–

Таблица 1.11

Гранулометрический состав и плотность наносов

I. Гранулометрический состав взвешенных, влекомых и донных наносов предоставлен в виде процентного распределения фракций (групп частиц) по принятой шкале. Фракции выделены в результате гранулометрического анализа проб.

2. Частицы крупнее I мм разделялись на фракции по геометрическим размерам, частицы мельче I мм - по гидравлической крупности в соответствии со следующей шкалой:

Диаметр, мм	I	0,5	0,2	0,I	0.05	0.0I	0.005	0.00I
Гидравлическая крупность при T=15°C, мм/с	II0	56	I7	6	2	0.08	0.02	0.0008

3. Знак тире в графе "Номер расхода наносов" обозначает, что дата отбора пробы на гранулометрический анализ не совпадает с датой измерения расхода.

4. В графе 5 "Способ отбора проб" буквенными индексами показаны приборы для отбора проб наносов или способы измерения последних:
ББ - батометр-бутылка; Б - бутылка; Щ - щуп; К - ковш; ДЧ - дночерпатель.

После обозначения прибора для взятия проб взвешенных наносов над чертой показывается количество вертикалей, под чертой - общее количество точек в сечении, в которых брались пробы воды со взвешенными наносами, а затем сливались вместе для определения крупности наносов.

Число, стоящее после обозначения прибора для донных наносов, указывает общее число проб, отобранных в русле, на основании которых получена средняя проба.

5. Диаметр наиболее крупной частицы в случае, если он превышает 3 мм, показан тремя характерными размерами (длина, ширина, высота), которые разделены между собой знаком умножения (х).

6. Диаметр 50%-ной обеспеченности (d_{50}) получен по интегральной кривой гранулометрического состава наносов.

7. Методы анализа показаны условными обозначениями: П - пипеточный; Ф - метод фракциометра; С - ситовой; О - обмера; ПФ, СФ, ОСФ - соответственно комбинированные методы анализа.

8. Плотность частиц донных наносов определена для частиц меньше 2 мм пикнометрическим способом, для более крупных - в мерном сосуде по объему вытесненной воды.

Плотность смеси наносов в естественном залегании - осаждением с уплотнением влажных проб в цилиндрах.

9. Объем пор в донных наносах вычислен по формуле $n = 100(1 - \frac{\rho_c}{\rho_z})$, где ρ_c - плотность смеси наносов в естественном залегании, ρ_z - плотность частиц донных наносов.

Река-пост	Номер расхода наносов	Дата	Номер створа	Способ отбора проб	Содержание частиц (% по массе) >100	100-50	50-20	20-10	10-5	5-2	2-1	1-0,5	0,5-0,2	0,2-0,1
														ВЗВЕШЕННЫЕ
17. р.Келес – с.Степное	2	27.02	I	ББ II/II									0.8	5.2
	3	31.03	I	ББ I0/I0										5.0
	4	21.04	I	ББ I0/I0										4.2
	5	31.05	I	ББ I0/I0									0.9	7.9
	7	31.07	I	ББ 5/5										6.2
	I0	31.I0	I	ББ 9/9										4.0
19. р.Арысь – с.Корниловка	2	27.02	I	ББ 5/5									2.6	5.9
	3	30.03	I	ББ 5/5									2.0	4.0
	4	28.04	I	ББ 5/5								0.3	I8.I	I2.6
	6	21.06	I	ББ 5/5									8.I	II.7
	8	24.I0	I	ББ 5/5									9.0	II.3
	9	24.II	I	ББ 5/5								0.7	I9.7	20.7
20. р.Арысь – ж.-д.ст.Арысь	I	23.0I	I	ББ 7/7										7.3
	3	28.02	I	ББ II/II									0.3	3.I
	4	30.03	I	ББ II/II									2.9	5.7
	5	30.04	I	ББ II/II									2.0	5.0
	6	31.05	I	ББ II/II										9.2
	8	30.II	I	ББ 9/9									2.9	II.9
29. р.Аксу – с.Подгорное	2	24.04	I	ББ I0/I0									2.9	8.I
	3	I9.05	I	ББ 9/9									3.0	6.0
	6	I6.06	I	ББ I0/I0									3.0	8.6
	7	04.07	I	ББ I0/I0									3.I	7.0
	I0	30.08	I	ББ I0/I0									2.2	6.5
4I. р.Сайрам – с.Блинково	I	I9.04	I	ББ 7/7									2.0	3.6
	2	20.05	I	ББ 7/7									2.3	5.0
	3	I5.06	I	ББ 7/7									2.7	7.6
	4	I8.07	I	ББ 7/7									2.I	3.8
	5	28.08	I	ББ 7/7									2.0	4.0
48. р.Бугунь – Красный Мост	2	2I.02	I	ББ II/II									0.6	I.3
	3	06.03	I	ББ II/II									0.5	2.9
	4	I3.03	I	ББ II/II									0.4	4.7
	6	I0.04	I	ББ 9/9									0.4	I.5
	8	26.04	I	ББ 9/9									0.4	2.0
	I0	24.05	I	ББ 8/8									0.5	2.I
49. р.Каттабугунь – с.Леонтьевка	I	I6.0I	I	ББ 7/7									5.8	4.9
	2	09.02	I	ББ 7/7									6.I	6.8
	3	09.03	I	ББ 7/7									5.0	7.7
	4	27.04	I	ББ 7/7									7.2	8.I
	7	2I.07	I	ББ 7/7									6.3	4.4
	9	22.09	I	ББ 7/7									4.9	6.4
	I2	02.I2	I	ББ 7/7									5.I	5.9
53. р.Шаян I – в 3,3км ниже устья р.Акбет	I	2I.02	I	ББ I0/I0									2.9	9.5
	2	30.03	I	ББ I0/I0									2.7	I0.7
	3	2I.04	I	ББ 7/7									3.8	I3.7
	4	20.05	I	ББ 8/8									4.0	I2.2
64. р.Чу – с.Благовещенское	3	I6.02	I	ББ 8/I6								0.6	5.7	30.I
	5	I5.03	I	ББ 8/I6								0.5	2.8	I5.0
	6	I9.03	I	ББ 8/I6								I.4	I2.5	I8.0
	8	25.04	I	ББ 8/I6									35.9	30.2
	II	I7.06	I	ББ 8/I6								0.I	0.3	I4.3
67. р.Чу – свх им.Амангельды	I	I9.0I	I	Б 8/8								6.9	20.7	4I.4
	2	I9.03	I	Б 5/5								7.7	II.5	30.8
	3	23.03	I	Б 6/6								5.9	I4.7	29.4
	4	I6.04	I	Б 3/3								6.8	40.9	I8.2
72. р.Ргайты – с.Актас	I	05.02	I	Б 5/5								7.5	7.5	I2.5
	3	03.03	I	Б 5/5								6.7	33.3	30.0
	4	I2.03	I	Б 5/5								7.8	25.5	I5.7
	6	0I.04	I	Б 5/5									I5.6	35.9
	7	II.06	I	Б 5/5								3.2	23.8	27.0
73. р.Суганды – с.Суганды	I	05.02	I	Б 4/5								I0.2	28.7	I4.8
76. р.Курагаты – ж.-д.ст.Аспара	2	2I.02	I	Б 9/9								I4.I	23.5	I8.2
	3	03.03	I	Б 9/9								3.7	I2.I	8.5
	4	24.03	I	Б 9/9								0.I	II.7	I7.6
	6	I7.04	I	Б 9/9								4.2	5.2	38.2
	9	26.06	I	Б 9/9								6.3	24.3	I7.5
86. р.Талас – с.Покровка	4	I2.02	I	ББ 6/I2									5.3	22.8
	8	I7.04	I	ББ 8/I6								5.3	I5.8	I5.8
	I0	3I.05	I	ББ 7/I4								4.0	36.0	24.0
	II	07.06	I	ББ 7/I4								2.5	I7.5	52.5
	I5	20.07	I	ББ 9/I0									I4.3	32.I
92. р.Асса – ж.-д.ст.Маймак	4	28.02	I	ББ I0/I8									0.4	0.9
	5	09.03	I	ББ I0/I8								0.3	0.7	4.I
	6	3I.03	I	ББ I0/I8								0.2	0.I	0.I
	8	28.04	I	ББ II/I9								0.2	0.4	5.0
	I6	30.08	I	ББ I0/I7								0.3	0.5	2.3

с диаметром (мм):					Диаметр наиболее крупной частицы, мм	Диаметр 50%, мм	Метод анализа	Содержание органических веществ, %	Плотность частиц донных наносов, г/куб. м	Плотность смеси наносов в естественном залегании, г/куб. м	Объем пор. %
0,1-0,05	0,05-0,01	0,01-0,005	0,005-0,001	< 0,00							
НАНОСЫ											
I9.0	39.3	35.7			0.2	0.0I8	ПФ				
I0.3	5I.I	33.6			0.2	0.0I7	ПФ				
7.0	36.9	5I.9			0.4	-	ПФ				
I3.3	28.7	49.2			0.3	0.0I0	ПФ				
6.5	4I.6	45.7			0.2	0.0I2	ПФ				
8.I	53.0	34.9			0.2	0.0I5	ПФ				
I4.7	23.I	53.7			0.4	-	ПФ				
9.3	42.0	42.7			0.3	0.0I3	ПФ				
20.2	I9.0	29.8			0.6	0.054	ПФ				
23.2	I6.8	40.2			0.4	0.026	ПФ				
3I.I	I6.0	32.6			0.4	0.052	ПФ				
I8.I	23.0	I7.8			0.6	0.072	ПФ				
6.3	4I.I	44.7			0.3	0.0I2	ПФ				
II.9	38.9	45.8			0.2	0.0II	ПФ				
II.2	26.9	53.3			0.4	-	ПФ				
I3.8	48.0	3I.2			0.2	0.0I8	ПФ				
2I.3	33.I	36.4			0.4	0.0I9	ПФ				
I0.6	42.0	32.6			0.3	0.0I8	ПФ				
8.3	67.9	I2.8			0.3	0.025	ПФ				
5.4	60.0	25.6			0.4	0.0I9	ПФ				
6.6	49.0	32.8			0.4	0.0I7	ПФ				
5.2	54.2	30.5			0.4	0.0I9	ПФ				
6.8	62.9	2I.6			0.4	0.02I	ПФ				
6.3	70.5	I7.6			0.4	0.022	ПФ				
9.I	64.I	I9.5			0.3	0.022	ПФ				
I0.3	67.8	II.6			0.3	0.025	ПФ				
8.0	52.9	33.2			0.4	0.0I7	ПФ				
6.0	56.8	3I.2			0.4	0.0I7	ПФ				
8.5	5I.8	37.8			0.3	0.0I5	ПФ				
I2.7	58.5	25.4			0.3	0.020	ПФ				
2I.8	57.3	I6.2			0.4	0.026	ПФ				
8.7	57.8	3I.6			0.2	0.0I7	ПФ				
7.6	49.2	40.8			0.4	0.0I4	ПФ				
I0.I	59.0	28.3			0.3	0.0I8	ПФ				
6.I	48.6	34.6			0.3	0.0I7	ПФ				
5.8	53.6	27.7			0.4	0.0I9	ПФ				
5.7	47.3	34.3			0.5	0.0I7	ПФ				
6.8	52.8	25.I			0.4	0.02I	ПФ				
6.3	6I.0	22.0			0.5	0.022	ПФ				
6.2	59.0	23.5			0.4	0.02I	ПФ				
5.4	53.0	30.6			0.4	0.0I8	ПФ				
I4.4	4I.2	32.0			0.4	0.020	ПФ				
I2.I	40.2	34.3			0.4	0.0I9	ПФ				
I6.2	5I.3	I4.4			0.4	0.03I	ПФ				
II.0	49.8	23.0			0.4	0.024	ПФ				
3I.I	22.8	9.7			0.4	0.075	ПФ				
37.8	28.4	I5.5			0.4	0.060	ПФ				
37.7	20.I	I0.3			0.8	0.075	ПФ				
29.3	0.6	4.0			0.5	0.I4	ПФ				
45.2	8.8	3I.3			0.2	0.065	ПФ				
I7.2	I3.8				0.6	0.I4	Ф				
26.9	23.I				0.4	0.I0	Ф				
26.5	23.5				0.5	0.I0	Ф				
I8.2	I5.9				0.5	0.I9	Ф				
32.5	40.0				0.6	0.065	Ф				
23.3	6.7				0.5	0.32	Ф				
39.2	II.8				0.5	0.I0	Ф				
43.8	4.7				0.5	0.I0	Ф				
39.7	6.3				0.6	0.I0	Ф				
9.3	37.0				0.9	0.I2	Ф				
I6.6	I3.6	I4.0			0.9	0.I5	ПФ				
3I.4	37.7	6.6			0.7	0.055	ПФ				
22.6	3I.6	I6.4			0.6	0.050	ПФ				
I4.7	37.7				0.8	0.086	Ф				
I6.4	I4.3	2I.2			0.9	0.095	ПФ				
I2.I	55.0	4.8			0.6	0.035	ПФ				
26.3	36.8				0.3	0.070	Ф				
20.0	I6.0				0.5	0.I5	Ф				
20.0	7.5				0.3	0.I5	Ф				
28.6	25.0				0.3	0.090	Ф				
23.8	30.7	44.2			0.4	0.025	ПФ				
33.4	I7.0	44.5			0.5	0.035	ПФ				
28.9	50.3	20.4			0.3	0.030	ПФ				
27.6	20.0	46.8			0.3	0.030	ПФ				
32.5	20.2	44.2			0.4	0.030	ПФ				

Таблица 1.11. Гранулометрический состав и плотность наносов

Т. Вып. 19

Река-пост	Номер расхода наносов	Дата	Номер створа	Способ отбора проб	Содержание частиц (% по массе)									
					>100	100-50	50-20	20-10	10-5	5-2	2-1	1-0,5	0,5-0,2	0,2-0,1
94. р.Терс - с.Бурно-Октябрьское	3	I2.03	I	ББ 6/I2									0.8	0.7
	4	26.03	I	ББ 6/II								0.4	3.9	7.3
	5	I6.04	I	ББ 6/II								0.I	0.7	3.3
	8	23.05	I	ББ 6/II								0.I	0.I	0.I
	I0	2I.06	I	ББ 6/I0								0.2	4.2	I.I
I00. р.Беркуты - 4-й аул	2	20.04	I	Б 3/3								I2.0	4.0	20.0
I0I. р.Ушбас - с.Ушбас	5	22.02	I	Б 5/5								0.I	0.6	8.7
	6	26.02	I	Б 5/5								2.0	I.8	3.2
	8	20.03	I	Б 5/5								I5.4	I2.4	II.0
	9	29.03	I	Б 5/5								0.3	6.4	I0.8
	I0	05.04	I	Б 5/5								I.6	6.5	I3.8
	I2	28.04	I	Б 5/5								I.5	2.2	I0.5
												Д О Н Н Ы Е		
6. р.Сырдарья - ж.-д.ст.Тюмень-Арык	I	06.0I	I	Щ I								I0.8	37.8	40.5
	2	03.02	I	Щ I								I4.7	32.4	35.3
	3	02.03	I	Щ I								9.7	43.0	38.9
	8	27.07	I	Щ I								8.4	34.9	38.5
7. р.Сырдарья - рад Кергельмес	I	22.0I	I	Щ I								I3.6	24.7	49.4
	2	I8.03	I	Щ I								7.0	2I.I	59.2
	3	24.05	I	Щ I								I0.0	3I.0	45.6
	5	26.07	I	Щ I									28.4	56.7
I7. р.Келес - с.Степное	I	3I.0I	I	Щ I								I.5	38.5	46.2
	2	27.02	I	Щ I								2.0	44.I	44.I
	3	3I.03	I	Щ I								I.4	45.2	4I.2
	4	2I.04	I	Щ I									9.7	43.2
	5	3I.05	I	Щ I									24.7	56.9
	7	3I.07	I	Щ I								30.8	43.8	24.2
	I0	3I.I0	I	Щ I								I2.8	54.7	23.0
I9. р.Арысь - с.Корниловка	I	3I.0I	I	Щ I								8.0	50.9	29.7
	2	27.02	I	Щ I								3.6	45.5	39.I
	3	30.03	I	Щ I								3.3	47.I	38.0
	4	28.04	I	Щ I								2.5	54.I	36.I
	6	2I.06	I	Щ I								0.7	55.6	34.7
	8	24.I0	I	Щ I								I.0	56.5	35.8
	9	24.II	I	Щ I								I.6	55.I	35.7
20. р.Арысь - ж.-д.ст.Арысь	I	23.0I	I	Щ I									I8.7	77.3
	3	28.02	I	Щ I								4.0	7.I	70.7
	4	30.03	I	Щ I									8.I	8I.I
	5	30.04	I	Щ I								8.0	80.4	9.6
	6	3I.05	I	Щ I								9.I	77.6	I2.2
	8	30.II	I	Щ I									23.4	69.I
29. р.Аксу - с.Подгорное	2	24.04	I	Щ I						24.I	34.9	I4.0	4.I	I.8	I4.8
	3	I9.05	I	Щ I											44.9
	6	I6.06	I	Щ I											42.3
	7	04.07	I	Щ I											32.9
	I0	30.08	I	Щ I						2I.2	35.7	9.9	8.2	2.I	2I.2
4I. р.Сайрам - с.Блинково	I	I9.04	I	Щ I	34	30	I3	I7.I	I.5	I.4	I.2	I.0	0.4	0.2
	2	20.05	I	Щ I	47	I6	I5	I2.4	2.5	I.7	2.2	0.8	I.3	0.6
	3	I5.06	I	Щ I	45	I6	I2	I5.5	2.5	I.4	2.6	2.6	I.2	0.8
	4	I8.07	I	Щ I	23	42	I3	I2.I	4.I	2.2	I.3	0.6	0.4	0.2
	5	28.08	I	Щ I	2I	36	I8	I3.3	3.I	2.8	I.8	I.I	2.2	0.5
48. р.Бугунь - Красный Мост	2	2I.02	I	Щ I									8.I	2I.6
	3	06.03	I	Щ I									8.I	2I.0
	4	I3.03	I	Щ I									0.8	6.3
	6	I0.04	I	Щ I									0.7	II.I
	8	26.04	I	Щ I									0.8	6.0
	I0	24.05	I	Щ I									I.0	6.5
49. р.Каттабугунь - с.Лентьевка	I	I6.0I	I	Щ I								24.7	55.5	II.6
	2	09.02	I	Щ I								24.6	56.7	I7.0
	3	09.03	I	Щ I								24.5	6I.3	9.9
	4	27.04	I	Щ I								I3.0	64.6	I7.2
	7	2I.07	I	Щ I								39.9	45.5	I0.4
	9	22.09	I	Щ I								44.8	46.5	4.I
	I2	02.I2	I	Щ I								2I.8	5I.7	22.4
53. р.Шаян I - в 3,3км ниже устья р.Акбет	I	2I.02	I	Щ I				2I.0	23.I	25.8	I3.2	8.9	3.2	2.9
	2	30.03	I	Щ I				36.0	24.8	I6.2	I0.2	7.8	2.5	I.3
	3	2I.04	I	Щ I				20.5	25.5	I9.4	I9.9	9.9	4.2	0.4
	4	20.05	I	Щ I				23.2	25.I	I7.0	I8.9	I0.I	5.2	0.3
64. р.Чу - с.Благовещенское	3	I6.02	I	ДЧ I								3.0	40.8	24.0
	5	I5.03	I	ДЧ I									2I.7	27.6
	6	I9.03	I	ДЧ I								3.2	I8.9	32.4
	8	25.04	I	ДЧ I								I.8	4I.5	32.3
	II	I7.06	I	ДЧ I								I0.7	3I.7	35.3

с диаметром (мм):					Диаметр наиболее крупной частицы, мм	Диаметр 50%, мм	Метод анализа	Содержание органических веществ, %	Плотность частиц донных наносов, г/куб. м	Плотность смеси наносов в естественном залегании, г/куб. м	Объем пор. %
0,1-0,05	0,05-0,01	0,01-0,005	0,005-0,001	< 0,00							
2.4	6.7	89.4			0.4		ПФ				
I5.0	40.0	33.4			0.4	0.025	ПФ				
I2.8	27.2	55.9			0.3		ПФ				
3.6	59.0	37.I			0.4	0.0I0	ПФ				
5.6	80.7	8.2			0.4	0.0I5	ПФ				
44.0	20.0				0.3	0.067	Ф				
38.4	4I.6	I0.6			0.3	0.045	ПФ				
39.I	39.7	I4.2			0.4	0.040	ПФ				
7.5	24.9	28.8			0.9	0.045	ПФ				
34.9	2I.4	26.2			0.4	0.050	ПФ				
33.I	I0.5	34.5			0.8	0.065	ПФ				
4I.5	5.9	38.4			0.7	0.060	ПФ				
Н А Н О С Ы											
8.I	2.8				0.7	0.20	Ф		2.56	I.I9	53.5
I6.2	I.4				0.6	0.I9	Ф		2.54	I.I5	54.7
5.6	2.8				0.7	0.2I	Ф		2.66	I.2I	54.5
I6.9	I.3				0.7	0.I8	Ф		2.65	I.59	40.2
9.8	2.5				0.8	0.I7	Ф		2.56	I.22	52.4
II.3	I.4				0.6	0.I5	Ф		2.57	I.20	53.3
I0.0	3.4				0.5	0.I7	Ф		2.59	I.20	53.7
II.9	3.0				0.7	0.I5	Ф		2.64	I.50	43.2
I3.I	0.7				0.9	0.I7	Ф		2.58	I.60	38.0
8.6	I.2				0.7	0.I9	Ф		2.62	I.26	52.9
I2.9	I.3				0.6	0.I8	Ф		2.56	I.02	60.2
46.0	I.I				0.4	0.I0	Ф		2.56	I.39	45.7
I7.8	0.6				0.4	0.I5	Ф		2.5I	I.I2	55.4
0.8	0.4				2.0	0.33	Ф		2.57	I.09	57.6
8.8	0.7				I.3	0.27	Ф		2.55	I.69	33.7
9.7	I.7				0.5	0.23	Ф		2.54	I.43	43.7
9.I	2.7				0.4	0.20	Ф		2.56	I.36	46.9
9.9	I.7				0.7	0.20	Ф		2.55	I.32	48.2
6.2	I.I				0.6	0.22	Ф		2.53	I.33	47.4
7.6	I.4				0.5	0.23	Ф		2.53	I.35	46.6
6.I	0.6				0.4	0.23	Ф		2.56	I.29	49.6
5.9	I.6				0.4	0.23	Ф		2.52	I.43	43.3
2.7	I.3				0.4	0.I5	Ф		2.50	I.4I	43.6
I6.2	2.0				0.6	0.I3	Ф		2.50	I.I8	52.8
8.I	2.7				0.8	0.I4	Ф		2.64	I.47	44.3
I.3	0.7				0.7	0.30	Ф		2.53	I.24	5I.0
0.8	0.3				0.5	0.30	Ф		2.55	I.68	34.I
5.3	2.2				0.4	0.I5	Ф		2.5I	I.24	50.6
2.6	2.0	0.7			39 x 38 x I0	2.63	СФ		2.63	I.72	34.6
4I.6	I2.0	I.5			0.6	0.09I	Ф		2.68	I.68	36.I
43.I	I3.5	I.I			0.7	0.089	Ф		2.67	I.40	47.6
6I.4	4.4	I.3			0.6	0.083	Ф		2.64	I.37	48.I
I.3	0.4				40 x 33 x 20	2.40	СФ		2.66	I.83	3I.2
0.2					600 x 500 x 400	69	ОСФ		2.63	I.9I	27.4
0.5					600 x 500 x 400	85	ОСФ		2.60	I.77	3I.9
0.4					600 x 500 x 400	79	ОСФ		2.55	I.75	3I.4
0.I					600 x 500 x 400	66	ОСФ		2.68	I.76	34.3
0.2					600 x 500 x 400	56	ОСФ		2.64	I.77	33.0
23.2	33.0	I4.I			0.3	0.055	ПФ		2.50	I.27	49.2
23.3	34.8	2.8			0.2	0.072	ПФ		2.56	I.24	5I.6
20.8	60.8	II.4			0.3	0.029	ПФ		2.48	I.I7	52.8
29.4	40.9	I7.9			0.3	0.038	ПФ		2.5I	I.I6	53.8
2I.4	60.3	II.5			0.2	0.029	ПФ		2.58	I.29	50.0
I9.2	59.2	I4.I			0.2	0.027	ПФ		2.48	I.38	44.4
6.8	I.4				0.8	0.35	Ф		2.54	I.30	48.8
I.2	0.5				0.6	0.33	Ф		2.63	I.26	52.I
2.8	I.5				0.5	0.36	Ф		2.56	I.36	46.9
4.2	I.0				0.9	0.30	Ф		2.5I	I.29	48.6
3.I	I.I				0.4	0.42	Ф		2.50	I.I5	54.0
2.9	I.7				0.6	0.45	Ф		2.50	I.4I	43.6
3.4	0.7				0.5	0.30	Ф		2.63	I.22	53.6
I.4	0.5				43 x 25 x 9	9.I2	СФ		2.66	I.67	37.2
0.9	0.3				36 x 20 x 8	6.76	СФ		2.64	I.7I	35.2
0.2					37 x 2I x I4	4.07	СФ		2.6I	I.67	26.0
0.2					35 x 23 x I0	4.68	СФ		2.56	I.7I	33.2
I8.5	I3.7				0.7	0.I7	Ф		2.65	I.55	4I.5
45.2	5.5				0.6	0.I4	Ф		2.86	2.37	I7.I
4I.0	4.5				0.6	0.II	Ф		2.8I	I.35	52.0
I9.8	4.6				0.6	0.I6	Ф		2.66	I.5I	43.2
I5.2	7.I				0.8	0.I8	Ф		2.64	2.27	I4.0

Река-пост	Номер расхода наносов	Дата	Номер створа	Способ отбора проб	Содержание частиц (% по массе)									
					>100	100-50	50-20	20-10	10-5	5-2	2-1	1-0,5	0,5-0·2	0,2-01
67. р.Чу – свх им.Амангельды	I	I9.0I	I	ДЧ I								22.9	55.6	II.2
	2	I9.03	I	ДЧ I								2I.4	3I.5	I6.9
	3	23.03	I	ДЧ I								28.9	40.6	I2.4
	4	I6.04	I	ДЧ I								45.I	42.2	4.I
72. р.Ргайты – с.Антас	I	05.02	I	К I				I9.3	I9.5	I9.6	2I.2	6.5	7.4	3.2
	3	03.03	I	К I				20.3	20.4	20.4	2I.9	4.6	4.6	2.9
	4	I2.03	I	К I								3.7	9.7	I8.3
	6	0I.04	I	К I								24.I	I5.I	I7.6
	I5	I7.06	I	К I					27.2	2I.8	25.5	4.5	I3.7	3.7
73. р.Суганды – с.Суганды	I	05.02	I	К I								3.6	I6.2	I0.3
	2	04.03	I	К I				32.3	I9.3	22.0	I4.7	0.4	3.0	I.5
	3	I7.03	I	К I				27.7	22.I	24.0	I6.3	0.9	5.8	I.6
	4	I0.04	I	К I				25.2	24.9	I7.2	22.3	I.8	2.9	I.4
	5	07.06	I	К I				25.6	24.8	24.7	I4.7	3.8	3.I	I.4
76. р.Курагаты – м.-д.ст.Аспара	2	2I.02	I	К I								85.I	7.5	I.7
	3	03.03	I	К I								79.3	I7.I	0.5
	4	24.03	I	К I								8I.4	I3.2	I.5
	6	I7.04	I	К I								47.8	36.8	8.8
	9	26.06	I	К I								75.8	2I.5	0.5
86. р.Талас – с.Покровка	4	I2.02	I	К I								3.2	50.2	35.3
	8	I8.04	I	К I				28.6	28.6	I4.9	8.3	I6.4	2.5	0.4
	I0	3I.05	I	К I								I.8	55.0	3I.4
	I5	20.07	I	К I				30.5	25.6	I4.6	6.7	6.I	9.0	3.4
92. р.Асса – м.-д.ст.Маймак	4	28.02	I	К I	I0.0	20.0	20.0	30.0	5.9	5.9	5.9	2.0	0.2	
	5	09.03	I	К I	I0.0	20.0	20.0	20.0	6.9	7.5	7.5	7.2	0.5	0.I
	6	3I.03	I	К I	I0.0	I0.0	20.0	30.0	7.9	7.8	7.9	5.6	0.7	0.I
	8	28.04	I	К I	I0.0	I0.0	20.0	30.0	8.2	8.2	8.3	3.9	I.2	0.I
	I6	30.08	I	К I	I0.0	20.0	20.0	20.0	8.I	8.2	8.I	3.9	I.4	
94. р.Терс – с.Курно-Октябрьское	2	I6.02	I	К I				25.0	I7.0	23.7	I2.3	7.2	6.4	3.2
	3	I2.03	I	К I				24.I	I6.5	I9.I	I8.4	4.5	4.7	4.2
	4	26.03	I	К I				23.3	2I.6	20.8	I5.5	3.6	4.8	4.0
	5	I6.04	I	К I				I4.4	I7.I	25.0	I8.3	6.6	5.2	4.7
	6	23.05	I	К I					27.I	26.7	2I.5	4.4	7.4	3.2
	I0	2I.06	I	К I					24.0	24.0	23.9	2.8	7.0	4.8
I00. р.Беркуты – 4-й аул	I	I0.04	I	К I				37.3	20.5	20.I	I5.6	2.9	I.6	0.8
	2	20.04	I	К I				36.2	I6.3	I5.3	I8.I	7.8	3.3	I.I
	3	30.04	I	К I				38.6	I7.9	I7.9	I7.2	4.I	2.2	0.7

с диаметром (мм):					Диаметр наиболее крупной частицы, мм	Диаметр 50%, мм	Метод анализа	Содержание органических веществ, %	Плотность частиц донных наносов, г/куб. м	Плотность смеси наносов в естественном залегании, г/куб. м	Объем пор. %
0,1-0,05	0,05-0,01	0,01-0,005	0,005-0,001	< 0,00							
5.4	4.9				I.0	0.35	Ф		2.72	I.63	40.I
I4.I	I6.I				0.9	0.22	Ф		2.6I	I.7I	34.5
I2.I	6.0				I.0	0.34	Ф		2.58	I.64	36.4
2.9	5.7				I.I	0.46	Ф		2.6I	I.62	37.9
3.2	0.I				0.9	2.8	СФ		2.44	I.46	40.2
4.6	0.3				0.8	3.3	СФ		2.44	I.06	56.6
22.I	35.I	II.I			I.I	0.20	ПФ		2.40	I.II	53.8
38.2	5.0				0.9	0.20	Ф		2.38	I.25	47.5
2.4	I.2				0.9	2.0	СФ		2.78	I.47	47.I
I5.0	24.0	30.9			0.7	0.04	ПФ		2.48	I.40	43.5
3.0	3.8				I.2	5.0	СФ		2.48	0.77	69.0
I.5	0.I				0.9	5.0	СФ		2.45	I.09	55.5
I.8	2.5				I.2	5.0	СФ		2.58	I.33	48.4
I.8	0.I				I.I	5.0	СФ		2.6I	I.54	4I.0
I.7	4.0				I.I	0.75	Ф		2.48	I.65	33.5
I.0	2.I				I.I	0.69	Ф		2.50	I.63	34.8
0.5	3.4				I.0	0.72	Ф		2.40	I.69	29.6
4.4	2.2				I.I	0.47	Ф		2.49	I.64	34.I
2.2					I.I	0.67	Ф		2.50	I.6I	35.6
4.I	7.2				0.9	0.20	Ф		2.65	I.37	48.3
0.3					I.2	6.4	СФ		2.66	I.4I	47.0
I0.0	I.8				0.9	2.3	Ф		2.69	I.7I	36.4
I.5	2.6				I.0	6.5	СФ		2.6I	2.I3	I8.4
0.I					I20 x II0 x 90	20	ОСФ		2.50	I.72	3I.2
0.3					I00 x 85 x 70	20	ОСФ		2.58	I.80	30.2
					II0 x I00 x 80	I8	ОСФ		2.66	I.73	35.0
	0.I				II0 x I00 x 80	I8	ОСФ		2.6I	I.79	3I.4
0.I	0.2				I05 x 90 x 80	20	ОСФ		2.62	I.76	32.8
4.I	I.I				I.0	4.4	СФ		2.62	I.26	5I.9
6.3	2.2				I.0	3.3	СФ		2.86	I.07	62.6
5.5	0.9				0.9	4.2	СФ		2.56	I.20	53.I
7.4	I.3				I.0	2.6	СФ		2.60	I.35	48.I
9.0	0.7				I.0	2.3	СФ		2.46	I.I6	52.8
7.5	6.0				0.9	4.7	СФ		2.57	I.38	46.3
I.2					I.0	6.7	СФ		2.46	I.62	34.I
I.2	0.7				I.0	5.6	СФ		2.72	I.66	39.0
I.I	0.3				I.0	7.0	СФ		2.75	I.68	38.9

Таблица 1.12

Температура воды

I. Сведения о температуре воды приведены в виде средних декадных, средних месячных, наибольших температур воды, а также дат перехода температуры воды через 0,2 и 10^{0} в переходные периоды (весной и осенью).

2. Средние декадные значения температуры вычислены как средние арифметические из данных измерений в два срока (8 и 20 ч) не менее чем за 8 суток в декаду.

Если сумма температур за декаду равна $0,5^{0}$ и менее, то в таблице помещается 0,0. Если наблюдения за декаду отсутствуют или их недостаточно для вывода среднего, то ставится тире(-).

3. При пересыхании реки в створе поста в течение трех и более суток в декаде вместо среднего значения температуры воды ставится "прсх". При наличии пересыхания в течение I-2 суток средняя температура воды за декаду вычисляется как среднее за число суток без пересыхания.

4. Средние за месяц значения температуры воды вычислены из средних декадных их значений при наличии данных за все три декады. Если за одну из декад вместо среднего значения температуры воды стоит "прсх" или знак тире, то средняя за месяц не вычисляется и ставится знак тире.

5. Наибольшие значения температуры воды за год выбирались из всех измерений срочных и дополнительных. Если значение наибольшей температуры наблюдалось несколько раз, то помещена первая дата её наступления, последняя дата и число дней, в течение которых она отмечалась. При отсутствии измерений вследствии пересыхания реки наибольшая температура выбрана из имеющихся данных.

6. Даты перехода температуры воды через 0,2 и 10^{0} определены, как даты устойчивого перехода средних суточных значений температуры воды через указанные пределы продолжительностью не менее 20 дней.

Если устойчивые переходы температуры отсутствовали, соответствующие графы таблицы остаются пустыми.

При определении дат перехода температуры воды через 10^{0} весной и осенью не следует принимать во внимание кратковременные (до 3-х дней) похолодания или потепления на $0,1 - 0,3^{0}$.

Таблица 1.12. Температура воды, градусы Цельсия

Дата перехода температуры весной через:		Декада	Месяц												Дата перехода температуры осенью через:		Наибольшая температура за год, дата, число случаев
0,2 град.	10 град		1	2	3	4	5	6	7	8	9	10	11	12	10 град.	0,2 град.	
1. р.Сырдарья - выше устья р.Келес																	
	I2.03	I	5.6	7.0	8.8	I5.7	20.I	22.8	26.9	26.9	22.9	I8.5	I3.4	II.6	I7.I2		30.0
		2	5.7	7.8	I0.2	I7.8	22.3	25.4	27.8	26.I	20.9	I5.4	I3.9	I0.I			22.07
		3	6.5	9.0	II.2	I7.2	2I.7	26.8	28.0	25.2	20.7	I4.6	I2.6	7.0			
		Средн.	5.9	7.9	I0.I	I6.9	2I.4	25.0	27.6	26.I	2I.5	I6.2	I3.3	9.6			I
2. р.Сырдарья -нижний бьеф Чардаринского водохранилища																	
	II.04	I	I.8	I.8	4.6	9.0	I7.2	2I.6	26.4	26.4	2I.0	I8.I	I0.8	6.9	I8.II		29.6
		2	I.8	2.5	5.9	I2.2	I9.7	23.4	26.8	24.6	I9.7	I5.I	9.9	5.4			30.07
		3	2.2	4.I	7.I	I3.4	20.4	25.6	27.9	24.3	I9.I	I2.5	8.6	2.2			
		Средн.	I.9	2.8	5.9	II.5	I9.I	23.5	27.0	25.I	I9.9	I5.2	9.8	4.8			I
3. р.Сырдарья - с.Байркум																	
22.0I	02.04	I	-	5.4	8.4	I4.0	20.I	22.0	26.5	26.6	24.8	I5.I	9.5	6.4	05.II	23.I2	29.6
		2	-	6.I	8.6	I7.I	22.2	24.8	26.8	26.4	I8.5	I2.5	8.5	4.9			30.07
		3	4.4	7.2	8.7	I5.8	2I.7	26.5	27.2	25.9	I7.4	II.0	7.7	-			
		Средн.	-	6.2	8.6	I5.6	2I.3	24.4	26.8	26.3	20.2	I2.9	8.6	-			I
4. р.Сырдарья - уч.Коктюбе																	
II.02	29.03	I	-	0.0	5.8	I4.6	I9.7	22.6	26.2	26.6	2I.4	I6.I	8.5	4.I	26.I0	20.I2	29.0
		2	-	3.5	7.7	I5.5	22.4	28.4	26.0	25.I	I9.2	I2.3	8.0	3.8			30.07
		3	-	6.5	8.7	I6.2	20.2	26.8	27.8	24.I	I8.8	I0.9	6.3	0.0			
		Средн.	-	3.3	7.4	I5.4	20.8	25.9	26.7	25.3	I9.8	I3.I	7.6	2.6			I
5. р.Сырдарья - ж.-д.ст.Аккум																	
I8.02	26.03	I	-	-	5.2	I4.5	20.0	22.3	26.4	26.4	2I.0	I6.2	7.4	3.0	24.I0	20.I2	28.6
		2	-	-	7.5	I6.I	2I.9	24.8	26.7	25.6	I8.7	II.3	6.8	2.6			I2.07
		3	-	5.8	9.2	I6.I	20.0	26.8	27.3	24.4	I8.6	9.2	5.4	-			
		Средн.	-	-	7.3	I5.6	20.6	24.6	26.8	25.5	I9.4	I2.2	6.5	-			I
6. р.Сырдарья - ж.-д.ст.Тюмень-Арык																	
I6.02	29.03	I	-	-	4.5	I5.I	20.4	22.6	26.8	26.3	20.6	I4.7	6.7	2.6	2I.I0	I9.I2	28.6
		2	-	I.9	6.9	I6.6	22.3	24.8	27.2	25.4	I8.6	II.6	7.0	2.0			28.07
		3	-	5.8	9.7	I6.4	20.3	26.9	27.3	23.9	I7.9	9.5	4.8	-			
		Средн.	-	-	7.0	I6.0	2I.0	24.8	27.I	25.2	I9.0	II.9	6.2	-			I
7. р.Сырдарья - рзд Кергельмес																	
23.02	0I.04	I	-	-	3.4	I3.3	I9.5	2I.6	26.7	26.I	20.I	I3.2	6.2	I.2	I6.I0	I8.I2	29.4
		2	-	-	5.4	I5.0	22.I	24.2	27.9	24.I	I6.6	I0.2	6.2	I.6			I0.07
		3	-	2.4	7.2	I5.0	I8.9	26.8	27.2	23.I	I5.5	8.7	3.9	-			
		Средн.	-	-	5.3	I4.4	20.2	24.2	27.3	24.4	I7.4	I0.7	5.4	-			I
8. р.Сырдарья - г.Кзыл-Орда																	
25.02	0I.04	I	-	-	3.I	I3.0	I8.9	2I.9	26.3	26.I	20.8	I3.4	6.4	I.3	I6.I0	I8.I2	28.8
		2	-	-	5.4	I5.0	2I.2	23.9	27.6	24.2	I7.6	I0.I	5.9	I.2			I0.07
		3	-	I.5	7.0	I4.6	I8.5	26.6	26.7	23.3	I6.I	9.2	4.I	-			I7.07
		Средн.	-	-	5.2	I4.2	I9.5	24.I	26.9	24.5	I8.2	I0.9	5.5	-			3
9. р.Сырдарья - пгт Тасбугет																	
25.02	0I.04	I	-	-	3.I	I2.2	I8.7	2I.7	25.8	25.4	20.7	I4.0	6.I	2.0	I6.I0	I6.I2	26.7
		2	-	-	5.4	I4.4	20.9	23.7	25.2	24.3	I6.9	I0.4	4.4	I.0			I0.07
		3	-	I.5	7.0	I4.I	I8.5	25.8	25.9	23.7	I5.0	8.4	3.4	-			20.07
		Средн.	-	-	5.2	I3.6	I9.4	23.7	25.6	24.5	I7.5	I0.9	4.6	-			2
I0. р.Сырдарья - ж.-д.ст.Караозек																	
26.02	02.04	I	-	-	I.6	I2.5	I8.4	20.4	26.0	24.2	I8.9	I2.2	5.8	0.6	I6.I0	I7.I2	27.7
		2	-	-	4.2	I4.0	20.3	23.2	26.5	23.2	I6.3	9.9	5.2	I.3			II.07
		3	-	0.6	5.7	I4.0	I7.6	26.0	25.8	2I.5	I4.6	8.2	3.4	-			
		Средн.	-	-	3.8	I3.5	I8.7	23.2	26.I	22.9	I6.6	I0.I	4.8	-			I
II. р.Сырдарья - пгт Джусалы																	
I7.03	04.04	I	-	-	-	II.3	I8.4	20.8	25.9	25.2	I9.4	II.8	5.5	0.3	I3.I0	I6.I2	28.9
		2	-	-	0.9	I4.3	I9.7	23.I	27.8	23.6	I7.4	9.4	4.4	0.5			I5.07
		3	-	-	5.8	I3.9	I7.2	25.4	26.4	22.3	I5.2	8.I	2.6	-			
		Средн.	-	-	-	I3.2	I8.4	23.I	26.7	23.7	I7.3	9.8	4.2	-			I
I2. р.Сырдарья - свх Казалинский																	
I4.03	02.04	I	-	-	-	I3.0	I9.0	2I.0	25.8	25.2	I9.5	II.6	5.I	I.4	I5.I0	09.I2	32.8
		2	-	-	0.8	I6.6	20.0	22.6	29.0	24.4	I7.2	9.4	4.2	-			I6.07
		3	-	-	6.3	I3.9	I7.0	24.0	25.6	2I.0	I5.3	8.I	I.4	-			
		Средн.	-	-	-	I4.5	I8.7	22.5	26.8	23.5	I7.3	9.7	3.6	-			I
I3. р.Сырдарья - г.Казалинск																	
I5.03	0I.04	I	-	-	-	I2.I	I8.2	2I.I	24.9	23.9	I9.2	II.5	5.I	-	I2.I0	04.I2	30.0
		2	-	-	I.0	I6.0	I9.I	22.8	26.8	23.4	I7.I	8.8	3.6	-			I6.07
		3	-	-	6.2	I4.5	I7.6	23.4	25.9	2I.4	I5.6	7.7	I.2	-			
		Средн.	-	-	-	I4.2	I8.3	22.4	25.0	22.9	I7.3	9.3	3.3	-			I
I4. р.Сырдарья,пр.Караозек - ж.-д.ст.Караозек																	
26.02	02.04	I	-	-	I.6	I2.5	I8.4	20.4	26.0	24.3	I8.9	I2.2	5.8	0.6	I6.I0	I7.I2	27.7
		2	-	-	4.2	I4.0	20.2	23.2	26.5	23.3	I6.3	9.9	5.2	I.3			II.07
		3	-	0.9	5.7	I4.0	I7.6	26.0	26.I	23.7	I4.6	8.2	3.4	-			
		Средн.	-	-	3.8	I3.5	I8.7	23.2	26.I	23.7	I6.6	I0.I	4.8	-			I

Дата перехода температуры весной через:		Декада	Месяц												Дата перехода температуры осенью через:		Наибольшая температура за год, дата, число случаев
0,2 град.	10 град		1	2	3	4	5	6	7	8	9	10	11	12	10 град.	0,2 град.	
							15. р.Сырдарья, прот.Карабозек – пгт Джусалы										
I8.03	04.04	I	–	–	–	II.3	I8.4	20.8	25.9	25.2	I9.4	II.8	5.5	–	I3.I0	04.I2	28.9
		2	–	–	–	I4.4	I9.7	23.0	27.8	23.6	I7.4	9.4	4.4	–			I5.07
		3	–	–	4.0	I3.9	I7.2	25.4	26.4	2I.9	I5.2	8.I	2.6	–			
		Средн.	–	–	–	I3.2	I8.4	23.I	26.7	2I.6	I7.3	9.8	4.2	–			I
							I6. р.Келес – с.Янгибазар										
	04.04	I	3.8	4.4	4.3	II.I	I3.9	I5.I	2I.4	20.7	I7.6	I0.9	I0.3	7.0	26.II		27.6
		2	3.7	5.2	6.I	I4.0	I6.0	I8.2	2I.I	I9.4	I2.9	I0.3	I0.9	6.I			3I.07
		3	4.7	5.6	6.3	I2.2	I4.5	2I.9	22.0	I9.4	I4.I	II.7	I0.5	5.4			
		Средн.	4.I	5.I	5.6	I2.4	I4.8	I8.4	2I.5	I9.8	I4.8	II.0	I0.6	6.2			I
							I7. р.Келес – с.Степное										
		I	I.4	I.4	3.3	4.I	6.2	I2.9	I8.0	22.8	I8.0	I4.4	3.I	I.6			32.I
		2	0.9	2.I	I.9	4.9	7.8	I4.8	20.7	2I.0	I3.9	9.9	I.8	I.I			06.08
		3	I.2	3.0	I.5	3.I	9.2	I8.0	22.I	I8.I	I2.0	6.9	I.4	0.5			
		Средн.	I.2	2.2	2.2	4.0	7.7	I5.2	20.3	20.6	I4.6	I0.5	2.I	I.I			I
							I8. р.Келес – устья										
	2I.03	I	4.4	5.7	9.2	I6.6	2I.4	22.4	24.8	24.7	I9.7	I5.7	I0.2	9.0	04.I2		3I.7
		2	4.0	8.3	I0.6	I8.0	2I.8	24.7	25.9	23.9	I8.5	I2.8	II.4	6.8			23.06
		3	5.7	9.6	II.5	I8.0	20.3	25.9	26.I	22.8	I8.3	II.4	8.7	2.7			
		Средн.	4.7	7.9	I0.4	I7.5	2I.2	24.3	25.6	23.8	I8.8	I3.3	I0.I	6.2			I
							I9. р.Курукелес – с.Курукелес										
	I2.03	I	5.6	7.0	8.8	I5.7	20.I	22.8	прох	прох	22.9	I8.5	I3.4	II.6	I3.I2		28.4
		2	5.7	7.8	I0.2	I7.8	22.3	25.4	прох	26.I	20.9	I5.4	I3.9	7.2			27.06
		3	6.5	9.0	II.2	I7.2	2I.7	28.8	прох	25.2	20.7	I4.6	I2.6	4.0			28.06
		Средн.	5.9	8.0	I0.I	I6.9	2I.4	25.0	прох	–	2I.5	I6.2	I3.3	7.6			2
							20. р.Арысь – с.Корниловка										
	0I.04	I	3.I	5.I	6.3	I2.I	I4.5	I5.4	прох	прох	I4.I	I2.2	7.0	6.0	I9.I0		24.7
		2	2.6	6.2	7.6	I3.9	I4.0	прох	прох	прох	I3.0	I0.2	8.2	5.6			22.06
		3	5.0	7.I	8.7	I2.8	I4.3	прох	прох	I3.3	I3.5	8.7	6.8	I.2			
		Средн.	3.6	6.I	7.5	I2.9	I4.3	–	прох	–	I3.5	I0.4	7.3	4.3			I
							2I. р.Арысь – ж.-д.ст.Арысь										
30.03		I	2.8	3.9	7.4	I4.5	I7.8	I9.9	24.6	25.6	I6.8	I4.2	7.8	5.5	II.I0		29.0
		2	2.0	5.9	8.I	I6.7	20.4	22.7	25.I	22.I	I7.2	6.4	8.3	5.3			3I.07
		3	3.5	8.2	8.5	I6.7	I7.9	25.9	25.5	20.4	I5.6	6.5	6.6	I.0			
		Средн.	2.8	6.0	8.0	I6.0	I8.7	22.8	25.I	22.7	I6.5	9.0	7.6	3.9			I
							22. р.Арысь – с.Шаульдер										
0I.04		I	–	I.I	6.2	I4.0	I8.4	24.8	30.2	29.2	20.9	I8.8	6.6	4.5	I9.I0		34.4
		2	–	2.7	7.0	I5.9	2I.6	29.5	30.6	26.6	I8.9	I2.I	6.8	3.3			30.07
		3	I.I	6.3	7.7	I5.7	2I.5	30.7	30.8	I2.9	I9.3	8.5	4.0	–			
		Средн.	–	3.4	7.0	I5.2	20.5	28.3	30.5	22.9	I9.7	I3.I	5.8	–			I
							23. р.Кебаглысу – с.Ново-Николаевка										
07.07		I	I.I	I.6	I.0	3.7	7.I	8.I	I0.I	I0.3	8.6	5.8	3.5	2.7	03.09		I4.2
		2	I.I	I.6	I.8	5.5	6.5	9.6	I0.9	II.7	6.9	3.4	2.8	2.8			22.07
		3	I.9	I.6	2.I	6.5	8.8	9.9	II.3	I2.0	6.5	3.7	3.7	2.9			24.08
		Средн.	I.4	I.6	I.6	5.2	7.5	9.2	I0.8	II.3	7.3	4.3	3.3	2.8			2
							25. р.Балыкчи – с.Балыкши										
		I	I0.6	I0.8	II.0	II.7	I2.8	I3.6	I4.4	I5.3	I3.I	I3.4	II.4	I0.2	II.I2		I6.8
		2	I0.9	I0.8	II.6	II.9	I3.I	I4.3	I4.5	I5.I	I3.2	I3.I	II.4	9.5			30.07
		3	I0.8	I0.9	I2.0	I2.5	I3.I	I4.4	I5.4	I5.0	I2.9	I2.6	I0.6	8.6			3I.07
		Средн.	I0.8	I0.8	II.5	I2.0	I3.0	I4.I	I4.8	I5.I	I3.I	I3.0	II.I	9.4			2
							26. р.Кокбулак – с.Пистели										
3I.03		I	5.6	6.4	7.8	II.7	I0.8	I2.I	I6.3	I6.6	I5.3	I2.3	7.8	8.4	03.II		24.I
		2	6.3	6.9	7.3	II.9	I0.5	I4.9	I7.3	I6.3	I5.I	6.0	9.0	6.6			30.07
		3	7.6	6.7	8.7	I2.5	9.9	I6.I	I8.7	I5.4	I5.2	9.9	8.I	4.3			
		Средн.	6.5	6.7	7.9	I2.0	I0.4	I4.4	I7.4	I6.I	I5.2	I0.3	8.3	6.4			I
							27. р.Малат – с.Антоновка										
03.04		I	7.0	8.0	8.6	II.8	I3.6	I4.7	I5.8	I6.0	I3.8	I2.0	7.8	8.7	26.I0		I7.5
		2	6.7	8.5	8.6	I2.4	I3.8	I5.4	I6.0	I5.7	I2.5	I0.9	9.8	8.8			29.07
		3	8.2	8.2	9.2	I2.9	I3.9	I5.8	I6.8	I5.2	I2.5	9.6	8.8	8.3			3I.07
		Средн.	7.3	8.2	8.8	I2.4	I3.8	I5.3	I6.2	I5.6	I2.9	I0.8	8.8	8.6			2
							30. р.Аксу – с.Подгорное										
I7.04		I	I.2	I.5	2.9	9.0	II.4	I0.9	I2.I	I3.9	I2.4	I0.0	3.9	4.8	08.I0		I6.6
		2	0.4	2.9	4.2	I0.I	I0.9	I2.0	I2.9	I4.0	II.3	7.0	6.6	2.7			0I.08
		3	2.2	3.0	5.5	I0.2	I0.6	I2.I	I3.7	I3.5	II.5	5.7	5.2	0.0			
		Средн.	I.3	2.5	4.2	9.7	II.0	II.7	I2.9	I3.8	II.7	7.6	5.2	2.5			I
							3I. р.Аксу – с.Кызылкишлак										
		I	II.2	II.8	I2.2	I3.4	I4.6	I5.4	I8.2	I8.2	I5.0	I3.9	I2.4	I0.9			22.2
		2	II.I	I2.I	I2.2	I3.7	I4.8	I7.I	I8.3	I8.I	I4.0	I3.5	I3.I	I0.5			I9.08
		3	II.5	I2.4	I2.I	I2.9	I4.2	I8.5	I8.4	I7.I	I4.I	I2.2	II.8	9.8			
		Средн.	II.3	I2.I	I2.2	I3.3	I4.5	I7.0	I8.3	I7.8	I4.4	I3.2	I2.4	I0.4			I

Дата перехода температуры весной через:		Декада	Месяц												Дата перехода температуры осенью через:		Наибольшая температура за год, дата, число случаев
0,2 град.	10 град		1	2	3	4	5	6	7	8	9	10	11	12	10 град.	0,2 град.	
								32. р.Шубарсу – Чубаровка									
	I9.02	I	6.8	8.6	I0.7	I3.7	I8.9	I9.9	2I.I	2I.4	I7.2	I4.5	II.3	II.3	I7.I2		27.0
		2	7.I	9.I	II.4	I5.9	I9.0	22.I	22.0	20.6	I5.6	II.8	I2.7	9.2			29.06
		3	7.4	II.2	II.5	I5.8	I8.0	22.6	22.4	I9.8	I5.3	II.5	II.6	5.2			
		Средн.	7.I	9.6	II.2	I5.I	I8.6	2I.5	2I.8	20.6	I6.0	I2.6	II.9	8.6			I
								33. р.Боралдай – с.Васильевка									
	I2.04	I	0.8	2.7	4.5	9.6	I4.2	I6.I	I8.0	I8.5	I4.7	I0.7	4.8	4.0	I3.I0		26.6
		2	I.0	3.8	4.6	I0.4	I4.6	I7.8	I8.4	I7.3	I3.0	7.9	5.3	2.3			27.06
		3	2.2	4.I	6.I	I0.9	I4.0	I9.6	I8.5	I6.I	II.7	4.7	4.I	I.2			
		Средн.	I.3	3.5	5.I	I0.3	I4.3	I7.8	I8.3	I7.3	I3.I	7.8	4.7	2.5			I
								34. р.Боралдай – свх XXII Партсъезд									
	04.04	I	3.0	2.5	4.8	9.5	I7.6	20.2	23.2	23.3	I8.9	II.3	3.9	5.0	I3.I0		28.8
		2	2.8	4.8	5.4	I2.8	I8.3	2I.4	23.4	2I.6	I7.4	7.9	6.0	3.3			03.08
		3	3.4	4.0	6.5	I2.8	I7.5	22.9	24.3	2I.0	I8.5	5.2	5.2	I.I			
		Средн.	3.I	3.8	5.6	II.7	I7.8	2I.5	23.6	22.0	I8.3	8.I	5.0	3.I			I
								35. р.Бадам – с.Михайловка									
	0I.04	I	3.6	4.9	6.5	I3.0	I6.4	–	I7.8	2I.0	I7.9	I3.6	8.4	7.5	04.II		26.8
		2	3.8	6.I	7.7	I3.5	I6.7	прох	20.7	20.6	I6.3	I0.8	I0.I	5.I			30.07
		3	5.I	6.5	8.4	9.6	I6.2	прох	22.0	20.4	I5.9	I0.0	7.4	I.8			
		Средн.	4.2	5.8	7.5	I2.0	I6.4	–	20.2	20.7	I6.7	II.5	8.6	4.8			I
								37. р.Бадам – с.Обручевка									
	05.04	I	2.6	3.7	5.2	II.5	I4.4	20.4	2I.8	23.3	I6.9	I5.I	8.4	6.8	20.I0		30.6
		2	2.4	5.I	5.5	I3.0	I7.8	22.I	23.I	22.8	I6.9	II.7	8.6	5.9			30.07
		3	3.I	5.5	6.0	I2.7	I8.0	23.2	24.4	20.6	I6.6	9.I	7.2	3.7			
		Средн.	2.7	4.8	5.6	I2.4	I6.7	2I.9	23.I	22.2	I6.8	I2.0	8.I	5.5			I
								38. р.Эрмекбадам – клх им.Карла Маркса									
0I.02	II.06	I	–	I.4	2.I	6.7	7.3	9.0	II.6	I3.4	I0.3	7.5	4.0	3.7	06.09	I9.I2	I8.0
		2	–	3.4	3.2	7.I	8.3	II.5	I2.I	I2.4	9.6	5.8	6.0	2.6			28.07
		3	I.5	2.6	4.5	6.9	9.2	I2.5	I4.8	I2.2	9.0	6.0	4.4	–			29.07
		Средн.	–	2.5	3.3	6.9	8.3	II.0	I2.9	I2.7	9.6	6.4	4.8	–			2
								4I. р.Сайрам – Лесничество									
		I	2.4	2.4	2.6	5.6	7.4	7.4	6.8	7.5	7.3	6.4	4.7	2.7			9.8
		2	2.4	2.5	2.6	5.9	7.3	7.2	7.2	7.9	5.7	6.2	5.4	2.3			29.07
		3	2.3	3.0	3.4	5.7	6.6	7.3	7.9	7.5	5.7	6.2	4.5	I.5			
		Средн.	2.4	2.6	2.9	5.7	7.I	7.3	7.3	7.6	6.2	6.3	4.9	2.2			I
								42. р.Сайрам – с.Блинково									
	0I.05	I	0.9	I.7	4.0	9.8	I0.9	II.I	II.3	I2.3	I0.5	8.4	4.5	4.I	04.09		I7.2
		2	I.2	3.3	4.2	9.2	I0.4	II.2	II.8	I2.0	9.7	6.3	6.6	2.5			3I.07
		3	2.5	3.0	5.7	9.5	9.6	II.4	I2.9	II.9	I0.I	5.3	4.6	0.3			
		Средн.	I.5	2.7	4.6	9.5	I0.3	II.2	I2.0	I2.I	I0.I	6.7	5.2	2.3			I
								43. р.Сарыайгыр – Зимовье									
	25.06	I	I.6	2.0	4.3	8.2	9.7	7.7	I0.8	I6.9	9.0	7.I	4.I	3.8	03.09		22.0
		2	2.3	3.0	4.0	8.3	8.5	8.3	I3.7	I2.4	7.7	4.9	5.6	2.8			03.08
		3	2.7	3.9	4.6	8.7	8.7	I0.I	I4.7	II.2	8.I	4.6	4.3	I.3			
		Средн.	2.2	3.0	4.3	8.4	9.0	8.7	I3.I	I3.5	8.3	5.5	4.7	2.6			I
								44. р.Каскасу – с.Каскасу									
	07.06	I	0.7	I.3	2.4	8.4	9.I	I0.2	I3.I	I5.4	I3.6	I0.4	6.I	3.9	07.I0		25.3
		2	0.7	2.6	3.3	8.8	9.3	II.0	I4.7	I5.7	I2.3	7.5	7.7	2.5			3I.07
		3	2.I	I.9	4.7	8.9	9.4	I2.6	I6.2	I6.2	I2.3	7.5	5.2	0.5			
		Средн.	I.2	I.9	3.5	8.7	9.3	II.3	I4.7	I5.8	I2.7	8.5	6.3	2.3			I
								45. р.Болдыбрек – у кордона Госзаповедника									
		I	0.2	0.5	I.6	4.6	6.2	6.8	6.9	8.0	7.0	5.0	2.0	I.7			II.4
		2	0.7	I.0	I.8	5.0	6.I	6.7	7.3	8.2	6.0	3.I	3.I	I.I			06.08
		3	I.2	I.0	2.3	5.3	6.2	7.I	8.0	8.2	6.2	3.0	2.4	0.3			
		Средн.	0.7	0.8	I.9	5.0	6.2	6.9	7.4	8.I	6.4	3.7	2.8	I.0			I
								46. р.Болдыбрек – с.Сахаровка									
I8.02	2I.07	I	0.0	0.0	I.3	6.3	9.I	9.4	9.2	I0.5	9.0	6.6	2.2	I.6	03.09	I6.I2	I5.4
		2	0.0	0.5	I.8	6.7	8.6	9.4	9.8	I0.9	8.0	4.I	4.0	I.0			3I.08
		3	0.7	0.5	3.0	7.5	8.I	9.6	I0.8	I0.9	8.I	3.2	2.6	–			
		Средн.	0.2	0.3	2.0	6.8	8.6	9.5	9.9	I0.8	8.4	4.6	2.9	0.9			I
								47. р.Сасыксай – с.Сасык									
	28.03	I	4.3	6.3	7.9	I3.8	I6.8	I7.0	I9.0	I9.6	I5.6	I2.4	8.8	8.4	2I.I0		25.2
		2	4.3	7.2	8.5	I4.6	I7.3	I8.8	I9.8	I9.0	I4.7	I0.4	I0.8	6.I			30.07
		3	5.9	7.6	9.8	I4.2	I6.0	I9.8	22.4	I8.6	I4.4	9.5	7.8	2.8			
		Средн.	4.8	7.0	8.7	I4.2	I6.7	I8.5	20.4	I9.I	I4.9	I0.8	9.I	5.8			I
								49. р.Бугунь – с.Красный Мост									
	28.03	I	0.8	3.9	6.8	I3.8	I7.6	20.8	24.2	24.I	–	прох	6.8	5.4	04.II		33.6
		2	0.5	5.8	7.8	I4.6	I8.5	22.8	24.I	23.8	прох	прох	8.2	3.8			30.07
		3	2.9	7.0	9.8	I4.7	I6.9	24.0	25.8	22.4	прох	–	5.3	0.0			
		Средн.	I.4	5.6	8.I	I4.4	I7.7	22.5	24.7	23.4	–	–	6.8	3.I			I

Таблица 1.12. Температура воды, градусы Цельсия

Дата перехода температуры весной через:		Декада	Месяц												Дата перехода температуры осенью через:		Наибольшая температура за год, дата, число случаев
0,2 град.	10 град		1	2	3	4	5	6	7	8	9	10	11	12	10 град.	0,2 град.	
							50. р.Каттабугунь – с.Леонтьевка										
24.04		I	5.2	5.0	7.0	8.I	I3.6	I6.0	I7.6	20.7	I5.9	II.9	6.2	5.9	I3.I0		28.4
		2	4.4	7.5	6.8	9.8	I4.4	I5.8	20.4	22.0	I4.I	8.8	8.0	5.I			23.07
		3	5.3	7.0	7.0	II.3	I4.9	I5.8	2I.5	I9.4	I3.2	7.3	5.6	3.2			
		Средн.	5.0	6.5	6.9	9.7	I4.3	I5.9	I9.8	20.7	I4.4	9.3	6.6	4.7			I
							5I. р.Алмалы – с.Орловка										
I0.04		I	I.0	2.7	4.4	I0.6	I5.7	I7.9	I9.6	I9.4	I7.2	9.8	4.8	4.8	06.I0		30.0
		2	0.8	3.3	4.3	II.7	I6.3	I9.9	20.0	20.5	I3.7	7.0	7.6	4.4			30.07
		3	2.0	4.0	6.6	II.4	I5.2	22.3	22.0	I9.4	I2.4	7.0	5.2	2.2			
		Средн.	I.3	3.3	5.I	II.2	I5.7	20.0	20.5	I9.8	I4.4	7.9	5.9	3.8			I
							53. р.Балабугунь – с.Акбастау										
3I.03		I	4.9	4.2	6.6	I2.0	I5.7	I9.0	25.6	2I.7	I5.I	I4.7	6.7	7.I	I3.I0		29.8
		2	4.3	6.I	7.4	I2.2	I6.5	20.7	26.I	I9.5	I4.4	9.9	8.0	4.0			3I.07
		3	5.2	6.5	8.0	I3.2	I4.3	22.I	23.4	I7.3	I3.4	7.4	7.5	0.0			
		Средн.	4.8	5.6	7.3	I2.5	I5.5	20.6	25.0	I9.5	I4.3	I0.7	7.4	3.7			I
							54. р.Шаян[– в 3,3 км ниже устья р.Акбет										
02.04		I	I.7	2.7	4.0	II.I	I5.3	I7.I	20.I	2I.0	I5.8	I2.3	8.9	5.5	04.II		27.4
		2	0.6	4.7	5.2	I0.9	I5.9	I8.3	20.2	I9.5	I4.6	II.2	I0.9	4.0			04.08
		3	2.0	4.7	8.0	I0.2	I4.4	I9.8	20.0	I6.4	I5.0	I0.5	7.0	0.6			
		Средн.	I.4	4.0	5.7	I0.7	I5.2	I8.4	20.I	I9.0	I5.I	II.3	8.9	3.4			I
							56. р.Арыстанды – свх Алгабас										
		I	I.8	3.3	5.6	прох	прох	прох	прох	прох	прох	прох	прох	прох			I3.6
		2	0.8	5.I	5.8	прох	прох	прох	прох	прох	прох	прох	прох	прох			3I.03
		3	2.8	6.I	7.4	прох	прох	прох	прох	прох	прох	прох	прох	прох			
		Средн.	I.8	4.8	6.3	прох	прох	прох	прох	прох	прох	прох	прох	прох			I
							57. р.Икансу – рзд Икансу										
0I.04		I	2.6	3.8	3.8	I0.7	I3.3	I8.4	I9.6	I9.6	I6.6	I2.9	5.7	5.5	I2.I0		27.0
		2	2.8	5.I	4.6	I2.6	I6.2	20.6	I9.9	I9.6	I6.4	8.4	8.5	3.8			II.06
		3	3.5	6.0	8.4	II.0	I5.7	20.2	20.4	I9.I	I5.2	7.5	6.2	0.0			02.08
		Средн.	3.0	5.0	5.6	II.4	I5.I	I9.7	20.0	I9.4	I6.I	9.6	6.8	3.I			4
							58. р.Карашик – с.Хантаги										
0I.04		I	прох	3.I	5.3	I0.7	I6.4	прох	прох	прох	прох	прох	прох	прох			23.8
		2	прох	5.0	6.3	II.8	I6.7	прох	прох	прох	прох	прох	прох	прох			27.05
		3	прох	5.8	7.3	I2.4	I5.0	прох	прох	прох	прох	прох	прох	прох			
		Средн.	прох	4.6	6.3	II.4	I6.0	прох	прох	прох	прох	прох	прох	прох			I
							59. р.Карашик – с.Урангай										
0I.04		I	3.3	4.5	6.I	II.3	I7.8	I9.9	23.5	23.3	I8.7	I3.7	7.5	6.2	2I.I0		35.8
		2	2.8	5.7	7.4	I3.0	I9.8	22.0	23.I	2I.7	I7.3	II.0	9.I	4.5			24.06
		3	3.7	5.9	8.3	I4.2	I8.3	24.0	25.I	2I.7	I6.9	9.3	6.6	0.9			
		Средн.	3.3	5.4	7.3	I2.8	I8.6	22.0	23.9	22.2	I7.6	II.3	7.7	3.9			I
							60. р.Баялдыр – пос.Баялдыр										
		I	прох	прох	прох	9.3	I3.6	прох	прох	прох	прох	прох	прох	прох			22.0
		2	прох	прох	3.2	9.8	I4.2	прох	прох	прох	прох	прох	прох	прох			I3.05
		3	прох	прох	5.2	II.I	–	прох	прох	прох	прох	прох	5.0	прох			I5.05
		Средн.	прох	прох	прох	I0.I	–	прох	прох	прох	прох	прох	–	прох			2
							63. р.Ашилган – клх Майдантал										
22.03		I	6.3	7.8	7.3	I3.2	I6.7	I7.5	20.8	2I.I	I8.I	I4.7	I0.9	8.5	03.I2		27.4
		2	6.6	7.7	8.5	I3.I	I6.9	20.0	2I.2	2I.0	I7.4	I2.8	I2.0	7.6			30.07
		3	7.I	8.6	II.0	I4.3	I6.6	2I.0	22.3	20.6	I6.8	I2.9	I0.0	5.2			
		Средн.	6.7	8.0	8.9	I3.5	I6.7	I9.5	2I.4	20.9	I7.4	I3.5	II.0	7.I			I
							64. р.Чу – с.Благовещенское										
22.03		I	4.7	6.9	7.8	I3.3	I7.0	I8.8	2I.8	22.I	I7.7	I5.5	I0.0	8.I	06.II		26.8
		2	5.0	7.4	9.8	I4.0	I7.3	I9.7	2I.6	20.9	I5.9	II.7	9.7	7.3			26.06
		3	6.5	7.6	II.0	I3.2	I6.I	22.2	2I.8	20.8	I5.9	9.8	7.8	3.2			
		Средн.	5.4	7.3	9.5	I3.5	I6.8	20.2	2I.7	2I.3	I6.5	I2.3	9.2	6.2			I
							65. р.Чу – с.Ташуткуль										
I5.04		I	I.9	2.0	3.7	8.3	I3.8	I6.8	22.5	24.4	20.2	I6.I	8.9	5.4	26.I0		24.8
		2	2.5	2.2	4.4	I0.3	I6.2	I9.2	23.6	24.2	I8.9	I3.0	7.I	4.0			04.08
		3	2.I	3.0	6.2	I2.0	I6.3	2I.2	23.6	22.5	I7.0	9.7	6.6	2.0			I5.08
		Средн.	2.I	2.4	4.8	I0.2	I5.4	I9.I	23.2	23.7	I8.7	I2.9	7.5	3.8			5
							66. р.Чу – г.Чу										
2I.04		I	0.8	3.6	5.0	8.I	II.0	I3.I	20.I	22.8	I7.4	I4.5	7.4	5.2	22.I0		30.0
		2	0.8	3.6	5.6	9.2	II.9	I7.9	2I.2	2I.7	I5.4	I2.9	5.6	4.7			28.07
		3	I.9	4.5	6.3	I0.6	I0.5	20.5	22.4	20.3	I6.6	8.8	5.I	0.6			
		Средн.	I.2	3.9	5.6	9.3	II.I	I7.2	2I.2	2I.6	I6.5	I2.I	6.0	3.5			I
							67. р.Чу – свх им.Амангельды										
I0.02	27.03	I	–	0.2	4.3	I3.4	I9.9	I8.8	22.3	24.8	20.0	I3.9	6.2	0.9	09.I0	I8.I2	28.0
		2	–	0.3	6.4	I7.2	I7.8	I9.4	24.I	23.9	I8.4	8.3	5.6	I.I			30.07
		3	–	0.4	9.0	I8.9	I6.2	20.6	24.5	2I.9	I6.5	6.3	2.4	–			
		Средн.	–	0.3	6.6	I6.5	I8.0	I9.6	23.6	23.5	I8.3	9.5	4.7	–			I

Таблица 1.12. Температура воды, градусы Цельсия

Дата перехода температуры весной через:		Декада	Месяц												Дата перехода температуры осенью через:		Наибольшая температура за год, дата, число случаев
0,2 град.	10 град		1	2	3	4	5	6	7	8	9	10	11	12	10 град.	0,2 град.	
							68. р.Чу(Большая Арна) – с.Уланбель										
06.03	26.03	I	–	–	0.7	I3.8	I9.8	2I.3	24.9	25.2	I9.6	I2.5	5.2	–	I6.I0	27.II	32.2
		2	–	–	5.2	I5.5	I9.4	25.0	25.7	23.4	I7.2	9.6	4.3	–			30.07
		3	–	–	8.9	I4.7	I8.7	25.0	26.9	22.3	I5.7	6.8	I.5	–			
		Средн.	–	–	4.9	I4.7	I9.3	23.8	25.8	23.6	I7.5	9.6	3.7	–			I
							69. р.Чу(Малая Арна) – с.Уланбель										
	24.04	I	прох	прох	прох	9.7	I5.5	I4.0	20.5	–	прох	прох	прох	прох			25.2
		2	прох	прох	5.4	9.9	I5.I	I8.2	22.8	прох	прох	прох	прох	прох			I4.07
		3	прох	прох	8.I	I0.6	I0.2	I9.2	23.7	прох	прох	прох	прох	прох			
		Средн.	прох	прох	–	I0.I	I3.6	I7.I	22.3	–	прох	прох	прох	прох			I
							72. р.Ргайты – с.Актас										
	I2.04	I	0.9	I.4	4.3	9.7	I4.7	I4.9	I8.5	I9.7	I6.8	I2.6	7.4	4.2	I2.I0		30.0
		2	0.7	3.5	4.9	I0.4	I4.2	I7.2	I8.3	I9.2	I4.5	9.5	7.6	2.3			3I.07
		3	I.8	3.2	6.0	II.I	I2.6	I9.3	20.8	I8.7	I4.2	8.4	5.0	0.4			
		Средн.	I.I	2.7	5.I	I0.4	I3.8	I7.I	I9.2	I9.2	I5.2	I0.2	6.7	2.3			I
							73. р.Суганды – с.Суганды										
	30.04	I	0.9	I.3	3.I	6.7	I2.0	I4.0	I6.8	I8.2	I5.6	I2.6	8.0	5.5	I6.I0		23.2
		2	0.5	2.I	3.5	8.7	I2.4	I5.6	I7.0	I7.I	I4.5	9.8	8.9	4.I			06.08
		3	I.9	2.4	3.6	8.4	I2.5	I7.I	I8.4	I7.4	I4.2	9.2	5.0	I.3			I8.08
		Средн.	I.I	I.9	3.4	7.9	I2.3	I5.6	I7.4	I7.6	I4.8	I0.5	7.3	3.6			3
							75. р.Шокпар – ст.Чокпар										
	30.04	I	прох	I.9	3.3	5.9	II.2	I4.9	22.9	–	прох	прох	прох	прох			27.7
		2	прох	2.9	4.4	7.8	I2.9	20.0	24.I	прох	прох	прох	прох	прох			24.07
		3	прох	3.4	4.4	9.0	I3.3	2I.7	23.I	прох	прох	прох	прох	прох			25.07
		Средн.	прох	2.7	4.0	7.6	I2.5	I8.9	23.4	–	прох	прох	прох	прох			2
22.02							76. р.Курагаты – ж.-д.ст.Аспара										
22.02	0I.05	I	–	–	I.5	6.4	I0.4	I9.4	22.3	I9.6	I6.7	9.4	4.2	0.I	02.I0	28.II	28.2
		2	–	–	2.6	7.9	II.I	I9.7	22.I	I9.I	I4.0	8.9	2.0	0.I			26.07
		3	–	0.9	4.9	9.I	I7.9	20.9	2I.I	I8.8	I2.5	7.5	0.6	–			
		Средн.	–	–	3.0	7.8	I3.I	20.0	2I.8	I9.2	I4.4	8.6	2.3	–			I
							80. р.Мерке – зим.Улбутуй										
05.06		I	I.I	2.I	3.I	6.4	8.5	I0.0	II.4	I4.0	II.2	8.I	3.7	3.0	I4.09		I8.0
		2	I.4	2.4	3.6	7.6	9.2	I0.I	I2.5	I3.7	9.5	5.4	4.7	2.8			30.07
		3	2.8	2.9	4.4	7.4	9.4	II.5	I3.9	I3.I	9.4	4.2	3.3	2.0			3I.07
		Средн.	I.8	2.5	3.7	7.I	9.0	I0.5	I2.6	I3.6	I0.0	5.9	3.9	2.6			2
							86. р.Талас – с.Покровка										
I6.05		I	0.5	I.0	2.2	4.6	7.8	I3.2	I7.0	I9.5	I7.0	II.3	5.7	4.7	I4.I0		2I.0
		2	0.4	I.6	2.8	5.2	9.7	I5.6	I7.7	20.0	I5.I	9.0	6.6	3.6			I4.08
		3	I.5	I.8	3.2	6.0	II.0	I7.2	I8.7	I9.6	I4.3	6.7	4.9	2.8			
		Средн.	0.8	I.5	2.7	5.3	9.5	I5.3	I7.8	I9.7	I5.5	9.0	5.7	4.0			I
							87. р.Талас – пос.Солнечный										
		I	I8.0	20.7	24.8	24.2	2I.2	29.3	26.9	28.0	25.2	25.3	2I.8	22.I			35.0
		2	I5.4	23.3	24.8	23.7	2I.9	25.5	26.5	28.6	24.6	23.6	23.2	I9.4			08.06
		3	2I.9	24.I	2I.3	22.0	24.6	25.7	27.0	26.4	25.4	22.5	20.6	I7.0			
		Средн.	I8.4	22.7	23.6	23.3	22.6	26.8	26.8	27.7	25.I	23.8	2I.9	I9.5			I
							88. р.Талас – с.Сарыбарак										
3I.03		I	0.2	2.8	2.7	II.2	I3.0	I5.3	25.3	24.8	2I.I	I9.I	I6.6	6.2	25.II		26.8
		2	0.I	3.I	5.0	I2.2	I3.4	I8.3	25.4	24.4	I9.5	I7.6	I5.9	4.8			30.06
		3	0.5	4.I	8.0	I2.5	I3.6	24.6	25.7	23.7	I8.9	I7.I	7.3	0.4			
		Средн.	0.3	3.3	5.2	I2.0	I3.4	I9.4	25.5	24.3	I9.8	I7.9	I3.3	3.8			I
							92. р.Асса – ж.-д.ст.Маймак										
25.04		I	0.5	0.7	4.0	6.6	I2.4	I4.8	I9.0	20.7	I4.4	II.3	5.3	2.2	07.I0		24.6
		2	0.5	I.6	4.8	8.3	I3.2	I7.3	I9.8	I9.6	II.0	8.I	6.0	2.0			30.07
		3	2.0	3.4	4.8	I0.0	I4.0	I8.8	20.9	I9.5	II.4	6.4	2.6	0.4			
		Средн.	I.0	I.9	4.5	8.3	I3.2	I7.0	I9.9	I9.9	I2.3	8.6	4.6	I.5			I
							93. р.Куркуреусу – ж.-д.ст.Маймак										
I9.04.		I	0.8	I.I	3.2	7.2	I2.4	I8.6	I9.4	I9.I	I4.7	I0.6	8.2	4.I	I3.I0		26.8
		2	0.5	I.8	4.3	9.4	I5.0	I8.8	I8.4	I8.6	II.9	8.3	6.5	3.6			25.07
		3	2.0	3.3	5.3	I0.7	I6.5	I8.6	20.I	I8.0	II.2	7.I	4.5	2.2			
		Средн.	I.I	2.I	4.3	9.I	I4.6	I8.7	I9.3	I8.6	I2.6	8.7	6.4	3.3			I
							94. р.Терс – с.Бурно-Октябрьское										
02.04		I	0.4	I.4	4.7	I0.4	I5.I	I6.0	I8.8	I9.8	I4.9	II.I	4.3	4.0	08.I0		26.8
		2	0.I	3.2	4.3	II.6	I5.I	I8.I	I9.I	I9.0	I4.0	7.2	7.0	3.4			3I.07
		3	I.3	3.6	6.7	II.8	I4.3	I9.5	20.8	I8.4	I3.3	7.0	3.2	0.0			
		Средн.	0.6	2.7	5.2	II.3	I4.8	I7.9	I9.6	I9.I	I4.I	8.4	4.8	2.5			I
							95. р.Шокпак – с.Зыковское										
II.04		I	0.7	2.8	4.6	9.9	I4.5	I5.8	I8.I	I8.6	I4.4	I0.2	3.9	0.5	07.I0		25.6
		2	0.2	3.6	4.3	I0.9	I4.9	I7.8	I7.7	I7.7	I3.0	7.2	6.4	0.3			24.06
		3	I.7	3.5	5.9	II.2	I3.8	I9.6	I9.3	I7.0	I2.4	6.8	3.0	0.4			
		Средн.	0.9	3.3	4.9	I0.7	I4.4	I7.7	I8.4	I7.8	I3.3	8.I	4.4	0.4			I

Таблица 1.12. Температура воды, градусы Цельсия

Дата перехода температуры весной через:		Декада	Месяц												Дата перехода температуры осенью через:		Наибольшая температура за год, дата, число случаев
0,2 град.	10 град		1	2	3	4	5	6	7	8	9	10	11	12	10 град.	0,2 град.	
								96. р.Беркара – у выхода из гор									
		I	2.7	2.4	3.I	4.3	5.9	7.0	8.3	I0.3	8.8	7.7	4.6	2.6			II.6
		2	2.4	2.5	3.3	4.7	6.I	8.3	8.6	9.2	8.4	7.2	3.2	2.2			0I.08
		3	2.6	3.I	3.4	5.I	5.8	8.2	9.9	9.4	8.4	5.9	3.I	0.9			
		Средн.	2.6	2.7	3.3	4.7	5.9	7.8	8.9	9.6	8.5	6.9	3.6	I.9			I
								99. р.Шабакты – с.Байкадам									
23.0I	0I.04	I	–	0.4	2.2	II.6	I5.7	2I.0	2I.9	прох	прох	прох	прох	прох		I5.I2	32.I
		2	–	I.6	2.6	I3.0	I7.7	2I.6	22.2	прох	прох	прох	прох	0.5			24.06
		3	0.4	2.7	4.8	I3.4	I5.I	23.2	–	прох	прох	прох	прох	–			
		Средн.	–	I.6	3.2	I2.7	I6.2	2I.9	–	прох	прох	прох	прох	–			I
								I00. р.Беркуты – 4-й аул									
	03.04	I	прох	прох	–	I0.7	I5.8	–	прох	прох	прох	прох	прох	прох			26.6
		2	прох	прох	4.9	II.7	I7.8	прох	прох	прох	прох	прох	прох	прох			26.05
		3	прох	прох	6.4	I2.4	I9.2	прох	прох	прох	прох	прох	прох	прох			
		Средн.	прох	прох	–	II.6	I7.6	–	прох	прох	прох	прох	прох	прох			I
								I0I. р.Ушбас – с.Ушбас									
	I5.04	I	0.8	0.8	I.4	9.9	I4.6	I8.3	23.0	22.4	I2.I	7.6	2.6	I.8	06.I0		37.0
		2	0.9	I.4	I.5	I0.3	I4.0	I9.5	24.4	20.4	9.6	3.6	4.6	I.6			30.07
		3	I.6	I.7	3.I	I0.4	I3.8	22.9	25.4	I7.9	II.0	3.3	2.2	0.8			
		Средн.	I.I	I.3	2.0	I0.2	I4.I	20.2	24.3	20.2	I0.9	4.8	3.I	I.4			I
								I02. р.Коксай – Зимовье									
		I	0.4	0.6	0.4	2.I	5.8	5.8	5.3	5.8	4.8	3.I	I.2	3.8			7.3
		2	0.8	0.6	0.6	3.5	4.4	5.6	5.4	4.9	4.I	2.7	I.9	2.4			I5.05
		3	0.4	0.3	0.9	4.4	5.2	5.7	5.8	5.2	3.0	2.0	I.4	0.I			07.06
		Средн.	0.5	0.5	0.6	3.3	5.I	5.7	5.5	5.3	4.0	2.6	I.5	2.I			2

Таблица 1.13

Толщина льда и высота снега на льду

1. Толщина льда и высота снега на льду даны в сантиметрах на 5,10,15,20,25 и последнее число месяца по измерениям на середине реки. Если измерения сделаны между выше указанными сроками, то толщина льда отнесена к ближайшему сроку, без особого на то примечания.

2. Толщина льда и высота снега на льду приводятся за гидрологический год, то есть осень 1982- зима, весна 1983 года.

3. В таблице приводятся наибольшая толщина льда и дата её наблюдения.

4. Прочерк(-) указывает на пропуск наблюдений. Места в графах, приходящиеся на периоды отсутствия не подвижного ледяного покрова, оставлены пустыми.

Таблица 1.13. Толщина льда и высота снега на льду, см

Число	Месяц																				Наибольшая толщина льда. Дата, число случаев
	9		10		11		12		1		2		3		4		5		6		
	снег	лед	снег	лед	снег	лед	снег	лед	снег	лед	снег	лед	снег	лед	снег	лед	снег	лед	снег	лед	
6. р.Сырдарья – ж.-д.ст.Тюмень-Арык																					
5								–		7		9									23
I0								–		I5		8									I5.0I
I5								–		23		–									I
20								23		I8											
25								I8		–											
Последний день								9		II											
7. р.Сырдарья – рзд Кергельмес																					
5								3		26		30									3I
I0								I4		28		29									I5.02
I5								I9		30		3I									I
20								2I		30											
25								25		26											
Последний день								25		29											
8. р.Сырдарья – г.Кзыл-Орда																					
5								II		38		40									40
I0								I7		38		40									I5.0I
I5								2I		40		40									I5.02
20								3I		40		37									6
25								35		38		30									
Последний день								35		40											
9. р.Сырдарья – пгт Тасбугет																					
5								–		25		40									40
I0								I7		40		40									I0.0I
I5								20		40		35									I0.02
20								20		35		25									5
25								25		30											
Последний день								25		40											
I0. р.Сырдарья – ж.-д.ст.Караозек																					
5							–	–	5	30	3	29									35
I0							6	I0	5	32	2	30									I5.0I
I5							5	I5	5	35	2	3I									20.0I
20							4	20	0	35	–	27									2
25							3	25	0	3I											
Последний день			–	–			3	25	I0	3I											
II. р.Сырдарья – пгт Джусалы																					
5									0	32	7	30	0	29							37
I0							0	6	5	33	7	3I	0	24							I5.0I
I5							0	I2	5	37	6	32	0	20							I
20							0	I9	0	34	0	32									
25							0	25	0	32	0	30									
Последний день							0	30	6	3I	0	28									
I2. р.Сырдарья – свх Казалинский																					
5							I	5	2	26	I7	28	9	20							30
I0							I	I0	3	28	II	29		20							3I.0I
I5							3	I3	4	26	I0	27									I
20							2	I5	8	28	7	28									
25							I	2I	5	26	0	24									
Последний день			–	I	22	5	30	0	20												
I3. р.Сырдарья – г.Казалинск																					
5									2	28	6	45	5	32							45
I0							–	–	4	34	4	45									I5.0I
I5							–	–	4	37	4	40									I0.0I
20							4	I6	5	38		4I									2
25			–	–	4	2I	5	38		32											
Последний день							2	26	5	44	5	23									
I4. р.Сырдарья, прот.Караозек – ж.-д.ст.Караозек																					
5							–	–	–	2I	–	35									35
I0							–	–	–	32	–	35									I5.0I
I5							–	–	–	35	–	35									28.02
20							–	–	–	35	–	35									7
25							–	–	–	30	–										
Последний день			–	–	–	–	–	–	–	30	–	35									
I5. р.Сырдарья, прот.Караозек – пгт Джусалы																					
5							0	I2	0	36	6	36	0	38							40
I0							0	I3	4	38	7	38	0	35							I5.0I
I5							0	20	5	40	5	40	0	3I							25.02
20							0	25	0	38	0	40	0	30							4
25							0	30	0	37	0	40									
Последний день							0	35	7	37	0	38									

Число	Месяц																				Наибольшая толщина льда. Дата, число случаев
	9		10		11		12		1		2		3		4		5		6		
	снег	лед	снег	лед	снег	лед	снег	лед	снег	лед	снег	лед	снег	лед	снег	лед	снег	лед	снег	лед	
									67. р.Чу - свх им.Амангельдн												
5									4	20											32
I0									4	22											25.0I
I5									5	25											I
20									3	30											
25							6	I0	0	32											
Последний день							5	I8													
									68. р.Чу(Большая Арна) - с.Уланбель												
5							I	II	8	22	0	32	-								32
I0							I4	I3	8	24	0	32									3I.0I
I5					0	3	I3	I6	9	27	0	32									I5.02
20					I	2	I2	I7	7	30	0	30									4
25					0	3	I2	I8	0	3I	0	28									
Последний день					I	6	9	2I	0	32	0	25									
									76. р.Курагаты - ж.-д.ст.Аспара												
5									I	3I	I	37									37
I0									I	3I	0	37									05.02
I5							I	II	I	27											I0.02
20							2	2I	0	32											2
25							2	2I	0	27											
Последний день							0	2I		25											
									94. р.Терс - с.Бурно-Октябрьское												
5							22	I9													40
I0							22	I9													I5.I2
I5							42	40	I	I8											20.I2
20							42	40													2
25							30	30													
Последний день																					

Таблица 1.14

Ледовые явления на участке поста

I. Таблица составлена за гидрологический год (1982-83гг.),содержит сведения о сроках наступления ледовых явлений на реках,высших уровней при которых наблюдались ледовые явления,и продолжительности ледовых фаз.

2. Таблица имеет две формы: А - для рек с устойчивым ледоставом, Б - для рек с неустойчивым ледоставом.

3. Форма А

За дату появления ледовых явлений принята дата образования устойчивых заберегов,шугохода,ледохода и ледостава.Кратковременные ледовые явления(I-3 дня),отделяющиеся от последующих устойчивых ледяных образований продолжительным периодом " чисто"(I0 дней и более), во внимание не принимаются.

За дату начала осеннего ледохода,шугохода принимались первая дата его наступления на фоне устойчивых ледовых образований.Кратковременный ледоход,шугоход отделенный от последующего периодом "чисто" в I0 дней и более,во внимание не принимается.При отсутствии ледохода,шугохода в графах 3,4 записывается "нб".

За начало ледостава принята дата устойчивого ледостава продолжительностью не менее 20 дней.Ледостав меньшей продолжительности,предшествующей основному,учитывается в случае,если продолжительность больше,чем последующего безледоставного периода.

За начало весенних ледовых явлений принимается появление первых весенних ледовых явлений(появление талой воды,текущей поверх льда,промоин,закраин,подвижек, разводий,ледохода,шугохода).Дата конца ледовых явлений определяется по последнему дню с ледовыми явлениями. Если весенних ледовых явлений не наблюдалось,лед постепенно таял на месте,в графе 6 записывается " нб",а рядом в скобках указывается дата конца ледостава.

Продолжительность осеннего и весеннего ледохода или шугохода приводится по фактическим данным.

Продолжительность ледостава и периода с ледовыми явлениями получена по разности дат их наступления и окончания.В случае отсутствия того или иного явления продолжительность приним.алась равной нулю.

4. Форма Б и В

Сведения о ледовых явлениях на реках с неустойчивым ледоставом приведены по форме Б,а на реках с неустойчивым ледоставом и длительным периодом шугохода - по форме В.

За начало ледовых явлений принималась первая дата их явления.За окончание ледовых явлений принимался день самых последних ледовых явлений.

Общая продолжительность ледохода,шугохода,ледостава и всего периода с ледовыми явлениями подсчитана по фактическому числу дней с этими явлениями(периоды " чисто" не учитывались).

Наибольшая разовая продолжительность шугохода,ледохода подсчитывалась по наибольшей продолжительности явления между периодами "чисто".

В таблице формы В помимо заторов указаны смешанные заторно-зажорные подъемы уровня воды.Высота этих подъемов определена над предледоставным уровнем данной зимы.

По постам № I,2,I6,I8,I9,23-29,3I,32,35-37,39-4I, 43,47,48,50,52,56,58-66,69-7I,74,75,77,79-85,87-90,97,98, I00 ледовые явления отсутствовали.

Таблица 1.14. Ледовые явления на участке поста

Река—пост	Дата начала осенних и зимних ледовых явлений				Весенние ледовые явления					Конец ледовых явлений
					дата начала			высший уровень ледохода		
	ледовых явлений	шугохода	ледохода	ледостава	ледовых явлений	ледохода	шугохода	дата	уровень, см	
1	2	3	4	5	6	7	8	9	10	11
4. р.Сырдарья - уч.Коктюбе	29.II	нб	нб	08.I2	28.0I	нб	0I.02	нб		08.02
5. р.Сырдарья-ж.-д.ст.Аккум	0I.I2	0I.I2	нб	I4.I2	24.0I	07.02	28.0I	07.02	2I3	08.02
6. р.Сырдарья-ж.-д.ст.Тюмень-Арык	29.II	29.II	нб	30.II	25.0I	I6.02	26.0I	I6.02	280	I6.02
7. р.Сырдарья-рзд Кергельмес	25.II	27.II	нб	29.II	I9.02	23.02	нб	23.02	235	23.02
8. р.Сырдарья - г.Кзыл-Орда	24.II	24.II	нб	0I.I2	22.02	25.02	нб	25.02	254	25.02
9. р.Сырдарья - пгт Тасбугет	24.II	24.II	нб	02.I2	22.02	25.02	нб	25.02	304	25.02
I0. р.Сырдарья -ж.-д.ст.Караозек	24.II	24.II	нб	28.II	22.02	26.02	нб	26.02	330	26.02
II. р.Сырдарья - пгт Джусалы	24.II	24.II	нб	07.I2	09.03	I7.03	нб	I7.03	20I	I7.03
I2. р.Сырдарья - свх Казалинский	23.II	24.II	нб	29.II	07.03	I4.03	нб	I4.03	I64	I6.03
I3. р.Сырдарья - г.Казалинск	22.II	23.II	нб	26.II	07.03	I4.03	нб	I4.03	287	I6.03
I4. р.Сырдарья,пр.Караозек - ж.-д.ст. Караозек	24.II	26.II	нб	28.II	I6.02	нб	нб	нб		25.02
I5. р.Сырдарья,пр.Караозек - пгт Джусалы	0I.I2	нб	нб	0I.I2	09.03	нб	нб	нб		27.03
67. р.Чу - свх им.Амангельды	27.II	30.II	нб	06.I2	2I.0I	02.02	нб	09.02	I54	2I.02
68. р.Чу(Большая Арна)-с.Уланбель	II.II	нб	нб	20.II	05.03	06.03	08.03	07.03	3I0	03.03
76. р.Курагаты - ж.-д.ст.Аспара	II.II	нб	07.I2	I3.I2	23.0I	I4.02	нб	I9.02	I04	04.03
78. р.Кокдунен - зимовка	I9.II	нб	нб	30.I2	23.0I	нб	нб	нб		I8.02
9I. р.Шалсу - с.Подгорное	27.II	нб	нб	0I.0I	I0.02	нб	нб	нб		25.02
99. р.Шабакты - с.Байкадам	24.II	нб	нб	I5.I2	I8.0I	нб	нб	нб		I2.02
94. р.Терс - с.Бурно-Октябрьское	22.II	23.II	нб	08.I2	20.0I	нб	20.0I	нб		I0.03

Зажор				Затор				Продолжительность, дни					
	высший уровень				высший уровень			осеннего		весеннего			
дата начала	дата	уровень, см	продолжительность, дни	дата начала	дата	уровень, см	продолжительность, дни	шугохода	ледохода	ледохода	шугохода	ледостава	периода со всеми ледовыми явлениями
12	13	14	15	16	17	18	19	20	21	22	23	24	25
нб	нб		0	нб	нб		0	нб	нб	нб	7	5I	68
нб	нб		0	нб	нб		0	I3	нб	2	3	48	70
нб	нб		0	нб	нб		0	нб	нб	нб	4	73	80
нб	нб		0	нб	нб		0	2	нб	I	нб	82	9I
нб	нб		0	нб	нб		0	7	нб	I	нб	83	94
нб	нб		0	нб	нб		0	8	нб	I	нб	82	94
нб	нб		0	нб	нб		0	4	нб	I	нб	86	95
нб	нб		0	нб	нб		0	I3	нб	I	нб	92	II4
нб	нб		0	нб	нб		0	5	нб	2	нб	98	II4
нб	нб		0	нб	нб		0	3	нб	2	нб	I0I	II5
нб	нб		0	нб	нб		0	2	нб	нб	нб	90	94
нб	нб		0	нб	нб		0	нб	нб	нб	нб	98	II7
нб	нб		0	нб	нб		0	6	0	8	0	20	8I
нб	нб		0	нб	нб		0	0	0	3	2	63	II9
нб	нб		0	нб	нб		0	0	4	II	0	22	I06
нб			0	нб	нб		0	0	0	0	0	24	92
нб			0	нб			0	0	0	0	0	40	9I
нб			0	нб			0	0	0	0	0	32	79
08.I2	I4-I6.I2	277	30	нб			0	I2	0	I5	0	(3I)	I09

Таблица 1.14. Ледовые явления на участке поста

Река—пост	Начало ледовых явлений		Ш у г о х о д					
			начало		высший уровень		конец	
	дата	уровень, см	дата	уровень, см	дата	уровень, см	дата	уровень, см
1	2	3	4	5	6	7	8	9
33. р.Боролдай - с.Васильевка	23.II	86	II.I2	80	09.02 II.02	90	30.0I	86
45. р.Болдыбрек - у кордона Госзаповедника	I2.II	I52	I2.II	I52	II.02 I2.02	I57	23.03	I48
46. р.Болдыбрек - с.Сахаровка	26.I0	I76	04.II	I76	22.II 23.II	I84	25.I2	I78
94. р.Терс - с.Бурно-Октябрьское	II.II	2I6	II.II	2I6	29.0I 30.0I	22I	09.02	2I7

Конец ледовых явлений		Продолжительность, дни				Зажор			
			шугохода				высший уровень		
дата	уровень, см	периода со всеми ледовыми явлениями	общая	разовая	ледостава	дата начала	дата	уровень, см	продолжительность, дни
10	10	12	13	14	15	16	17	18	19
30.01	86	27	16	3	0	23.11	08.12	94	15
23.03	148	107	32	4	0	13.11	23.11 28.11	163	14
01.04	172	142	21	10	0	04.12	10.01	206	40
10.03	224	111	28	8	30	07.12	13.12 10.01	277	30

Таблица 1.14. Ледовые явления на участке поста

Форма Б Т. 5 Вып. 3 1983

Река--пост	Ледовые явления				Продолжительность, дни					
	начало		конец		шугохода		ледохода		ледостава	периода со всеми ледовыми явлениями
	дата	уровень, см	дата	уровень, см	общая	разовая	общая	разовая		
1	2	3	4	5	6	7	8	9	10	11
3. р.Сырдарья - свх Байракум	07.I2	292	3I.0I	-	0		0		35	49
I7. р.Келес - с.Степное	23.II	I50	30.0I	I6I	0		0		0	35
20. р.Арысь - с.Корниловка	I2.II	98	02.02	96	0		0		0	3I
2I. р.Арысь - ж.-д.ст.Арысь	08.I2	38	0I.02	50	7	3	0		0	29
22. р.Арысь - с.Шаульдер	24.II	I3I	03.02	I87	7	6	I	I	39	68
30. р.Аксу - с.Подгорное	I2.II	III	03.02	I07	22	6	0		0	37
34. р.Боралдай-свх им.XXII Партсъезда	06.I2	3I6	09.02	359	0		0		0	I8
38. р.Эрмекбадам - клх им.Карла Маркса	25.I0	45	I6.03	40	0		0		46	I6
42. р.Сайрам - с.Блинково	2I.II	I78	03.02	I75	I8	3	0		0	28
44. р.Каскасу - с.Каскасу	26.I0	I98	22.03	I93	0		0		0	84
49. р.Бугунь - Красный мост	02.II	I67	04.02	2I4	3	3	0		0	36
5I. р.Алмалы - с.Орловка	2I.II	2I6	07.02	220	3	3	0		3I	45
53. р.Балабугунь - с.Акбастау	06.I2	39I	03.02	400	0		0		0	22
54. р.Шаян I - в 3,3 км ниже устья р.Акбет	I6.II	94	04.02	II8	0		0		0	45
55. р.Арыстанды - свх Алгабас	23.II	82	30.0I	86	0		0		0	40
57. р.Икансу - рзд Икансу	05.I2	I88	03.02	I90	0		0		0	I6
72. р.Ргайты - с.Актас	0I.I2	267	28.02	266	0		0		0	90
73. р.Суганды - с.Суганды	I0.II	96	04.02	96	0		0		6	62
82. р.Аспара - пгт Гранитогорск	26.I2	II0	3I.0I	II0	I	I	0		0	22
86. р.Талас - с.Покровка	03.I2	40	I8.0I	40	4	3	0		0	20
92. р.Асса - ж.-д.ст.Маймак	I2.II	324	3I.0I	332	37	I0	0		0	52
93. р.Куркуреусу - ж.-д.ст.Маймак	I2.II	66	I8.0I	74	2I	4	0		0	40
95. р.Шокпак - с.Зыковское	22.II	I86	03.02	I88	35	6	0		3	46
96. р.Беркара - у выхода из гор	22.II	8I	I8.0I	86	0		0		0	40
I0I. р.Ушбас - с.Ушбас	I0.II	69	2I.03	89	0		0		0	I20
I02. р.Коксай - Зимовье	I9.I0	384	20.03	378	0		0		0	I53

Часть 2

Озера и водохранилища

Таблица 2.1

Список постов на озерах и водохранилищах, сведения по которым помещены в настоящем выпуске

1. Приведены сведения об озерных постах и о наличии в настоящем выпуске материалов наблюдений на них, а также обобщенных данных по акватории водоемов. Указаны также сведения о материалах, не входящих в публикуемую часть водного кадастра, и их местонахождение.

2. Порядковые номера постов установлены в соответствии с расположением озер и водохранилищ по гидрологической схеме. Нумерация постов в пределах отдельного озера или озеровидного водохранилища проведена по часовой стрелке, начиная от истока реки (замыкающего гидроузла водохранилища), а на водохранилищах речного типа - сверху вниз, т.е. от зоны выклинивания подпора к плотине.

3. При наличии на одном водоеме нескольких постов сведения о площади водосбора и площади зеркала водоема (графы 6 и 7), а также материалы по открытой части акватории (графа 14), указаны один раз, в строке, соответствующей первому по списку озерному посту на этом водоеме. Для остальных постов указанные графы не заполнены.

4. Площадь водосбора озер и водохранилищ указана без учета площади зеркала водоема, а для водохранилищ, расположенных в каскаде - без учета суммарной площади всех вышерасположенных водохранилищ.

Площадь зеркала водоемов приведена без площади островов, площадь зеркала водохранилищ дана при нормальном подпорном уровне (НПУ).

5. В графе 9 приняты следующие обозначения системы высот:

БС - Балтийская система высот.

6. В графах 13 и 14 приводятся номера таблиц и рисунков, в которых содержатся подробные сведения об элементах гидрологического режима водоемов в данном выпуске ежегодника. При этом в 13-ой графе указываются сведения о материалах наблюдений в прибрежной зоне постов, а в 14-ой графе - о материалах по открытой части водоема. Сведения о наличии и месте хранения или публикации других материалов наблюдений, не включаемых в истоящее издание, приведены в графах 15 и 16. Перечень этих материалов указан в соответствии со следующими условными обозначениями:

ТГВ - наблюдения за течениями на гидрологических вертикалях (с судов);

ХСВ - специальные наблюдения за химическим составом воды;

ЛХС - специальные наблюдения за ледовой обстановкой и характеристикой льда;

НПЗ - наблюдения за наносами в прибрежной зоне водохранилищ;

ПБВ - наблюдения за переформированием берегов водохранилищ;

ПЦС - специальные наблюдения за прозрачностью и цветом воды.

В указанный перечень не включены материалы, которые частично или полностью были использованы при подготовке таблиц настоящего выпуска (наблюдения на рейдовых вертикалях, гидрологических разрезах).

Для удобства пользования на второй странице списка в 17 графе повторены номера постов.

Таблица 2.1. Список постов на озерах и водохранилищах, сведения по которым помещены в настоящем выпуске

Номер поста	Водоем	Код водного объекта	Местоположение (название) поста	Код поста	Площадь		Отметка нуля поста	
					водосбора кв. км	зеркала водоема, кв. км	высота, м	система высот
1	2	3	4	5	6	7	8	9
01	вдхр Чардаринское	2I4I00571	пос.Арнасай	I6909	I74000	783.4	232.00	БС
02	"	2I4I00571	г.Чардара	I69I0			232.00	БС
03	вдхр Бугунь	2I4I00573	свх Бугунь	I69I7		63.0	244.00	БС
04	вдхр Бадам	2I4I00584	с.Михайловка	I694I	586		630.00	БС
05	вдхр Тащуткуль	2I4200663	с.Тащуткуль	I5949	I9I00	77.7	499.44	БС
06	оз.Бийлюколь	2I4200537	с.Канаутколь	I5946	5I70	86.9	43I.79	БС

Период действия число, месяц, год		Принадлежность поста	Номера таблиц и рисунков подробных сведений части 2		Наличие и место хранения или публикации других сведений		Номер поста
открыт	закрыт		по постам	по водоему	в материалах гидрометфонда	в других изданиях или на технических носителях	
10	11	12	13	14	15	16	17
26.08.1969	действ.	Каз УГКС	2.3, 2.6	2.2,2.7,2.8,2.9,2.13,2.14,2.15 рис.2.1	ТТВ,НПЗ,БШВ,ЩХ,ХСВ		01
17.05.1965(01.10.1967)	"	то же	2.3, 2.6				02
24.08.1961	"	"	2.3, 2.6, 2.10 рис.2.1				03
10. 1977	"	"	2.3, 2.6, рис.2.1				04
23.08.1972	"	"	2.3, 2.6, 2.10				05
14.10.1914(01.07.1948)	"	"	2.3, 2.6, 2.10, 2.11	2.7, 2.8, 2.12	ЛХС,ЩС,ХСР		06

Таблица 2.2

Местоположение пунктов наблюдений на акватории озер и водохранилищ

1. Приведены сведения, позволяющие определить местоположение пунктов наблюдений в открытой части водохранилищ, на которых выполнялись стандартные или специальные виды измерений на акватории. К числу таких пунктов отнесены: рейдовые вертикали (рейд.верт.), вертикали гидрологических разрезов (верт.).

2. Нумерация рейдовых вертикалей, вертикалей гидрологических разрезов дана единая.

3. Ориентирами при определении местоположения точки на акватории служат населенные пункты на берегу, гидроузлы, а также искусственные сооружения на акватории или знаки навигационной обстановки, нанесенные на схеме. Указано название ориентира (в графе "начальный пункт"), направление от начального пункта на определяемую точку в водоеме азимут в градусах, а также расстояние от начального пункта до этой точки в километрах.

Таблица 2.2. Местоположение пунктов наблюдений на акватории и озер водохранилищ

Пункты наблюдений		Ориентиры			Пункты наблюдений		Ориентиры		
название	номер	начальный пункт	направление (азимут) от начального пункта, град.	расстояние от начального пункта, км	название	номер	начальный пункт	направление (азимут) от начального пункта, град.	расстояние от начального пункта, км
1	2	3	4	5	1	2	3	4	5
			вдхр Чардаринское						
Верт.	I	знак I	I63	2.0	Верт.	29	знак 9	I90	I2.0
"	2	"	I63	4.0	"	30	"	I90	I4.0
"	3	"	I63	6.0	"	3I	знак II	355	2,0
"	4	знак 3	347	2.5	"	32	"	355	4.0
"	5	"	347	4.5	"	33	"	355	6.0
"	6	"	347	6.5	"	34	"	355	8.0
"	7	"	347	8.5	"	35	"	355	I0.0
"	8	"	347	I0.5	"	36	"	355	I2.0
"	9	"	347	I2.5	"	37	"	355	I4.0
"	I0	"	347	I4.5	"	38	"	355	I6.0
"	II	знак 5	I7I	I.5	"	39	"	355	I8.0
"	I2	"	I7I	3.5	"	4I	знак I3	I59	2.0
"	I3	"	I7I	5.5	"	42	"	I59	4.0
"	I4	"	I7I	7.5	"	43	"	I59	6.0
"	I5	"	I7I	9.5	"	44	"	I59	8.0
"	I6	"	I7I	II.5	"	45	"	I59	I0.0
"	I7	"	I7I	I3.5	"	46	"	I59	I2.0
"	I8	знак 7	35I	2.0	"	47	огп г.Чардара	I42	I9.5
"	I9	"	35I	4.0	"	48	Верт. 47	270	2.0
"	20	"	35I	6.0	"	49	знак I5	43	3.0
"	2I	"	35I	8.0	"	50	"	43	5.0
"	22	"	35I	I0.0	"	5I	"	43	7.0
"	23	"	35I	I2.0	Рейд.верт.	52	"	43	9.0
"	24	знак 9	I90	2.0	Верт.	53	знак I7	2I9	3.0
"	25	"	I90	4.0	"	54	"	2I9	5.0
"	26	"	I90	6.0	"	55	"	2I9	7.0
"	27	"	I90	8.0	Макс.-мин.веха I		огп г.Чардара	I35	I.0
"	28	"	I90	I0.0	Рейд.верт. I		огп с.Канаутюкель	20I	3.0

ОБЗОР РЕЖИМА ОЗЕР И ВОДОХРАНИЛИЩ

Оценка гидрометеорологических и характеристика определяемых ими основных показателей режима и водных ресурсов озер и водохранилищ даны за гидрологический год, началом которого условно считается октябрь прошлого 1982 года, концом - сентябрь данного 1983 года.

Границы сезонов гидрологического года также являются условными.

Осень 1982 года имела смешанный характер. Температура воздуха была ниже нормы 1-4^{0}, а сумма осадков составила около и больше нормы. Уровень воды в Чардаринском водохранилище был ниже нормы 1,2 м, а в Ташуткульском на 2,4м.

Зима 1982-83 года характеризовалась повышенным фоном температур, количество осадков превысило норму на 100-127%, что привело к повышению уровня воды в водохранилищах.

Весна 1983 года характеризуется теплой погодой, температура воздуха была выше нормы на 05-2.8^{0}, осадков выпало норма.

В режиме эксплуатации водохранилищ отмечается фаза весеннего наполнения.

Уровень воды выше нормы в Чардаринском водохранилище на 0.11-0.14м, а на Бадамском на 3.7-4.8 м ниже нормы.

Лето 1983 года характеризуется теплой погодой, температура воздуха была выше нормы на 05-2,8^{0}, и малым количеством осадков ниже нормы на 17-83%.

Для летнего периода эксплуатации среднеазиатских водохранилищ характерно интенсивное опорожнение, на Чардаринском водохранилище на 9м, на Ташуткульском 1,2м, на Бадамском 1,5 м.

В целом гидрологический 1982-83 год на Ташуткульском водохранилище, Чардаринском и Бугуньском в пределах нормы, а водохранилище Бадам - ниже нормы.

В связи с повышенным фоном температуры воздуха осенью 1982 года охлаждение водоемов происходило медленно. Устойчивый переход температуры воды через 0,2^{0} на всех водохранилищах не отмечался, за исключением водохранилища Ташуткуль и оз.Бийлюколь.

Вскрытие и очищение ото льда было раньше нормы.

Интенсивное прогревание водоемов в весенний период обусловило переход температуры воды через 4^{0} в обычные сроки.

Температура водной массы в летние месяцы была выше нормы.

Таблица 2.3

Уровень воды на постах, см

I. В таблице приведены среднесуточные уровни воды.

2. Таблица составляется для постов, производящих ежедневные наблюдения за уровнем.

Среднесуточные значения получены из двухсрочных (8 и 20 ч) наблюдений. Среднемесячные уровни вычислены по среднесуточным значениям. Средний уровень за год определен из среднемесячных значений.

3. Высшие и низшие уровни выбраны из всех измерений (срочных и по самописцу), которые проводились на постах.

В таблице подчеркнуты дни, в которые отмечались высший и низший уровни за месяц.

Для каждого характерного уровня приведены первая и последняя дата его стояния, если он наблюдался неоднократно и общее число дней с этим уровнем. Если характерный уровень отмечался один день, графа "последняя дата" остается незаполненной.

4. Значение высшего уровня за год выбрано за календарный период (с первого января по 3I декабря): высший уровень весенне-летнего подъема соответствует его максимальному значению в период наполнения озера(водохранилища).

За начало весенне-летнего подъема принята дата, начиная с которой происходило устойчивое повышение уровня после максимальной сработки водоема(весной) данного года, за конец - дата наивысшего стояния уровня в период его наполнения. В случае, когда этот уровень является одновременно высшим в данном календарном году, его значение помещено и в графе "Высший уровень за год".

5. Низший уровень за год соответствует его минимальному значению в календарном году.

Низший уровень зимнего периода выбран за время ограниченное датой появления осенних ледяных образований в предшествующем году и последним днем перед началом устойчивого подъема уровня весной данного года. В случае, когда низший уровень зимнего периода является одновременно и низшим за календарный год, значение этого уровня приведено также в графе "Низший уровень за год".

6. Для водохранилищ Чардаринского, Бугуньского, Бадамского, Ташуткульского (посты 0I, 02, 03, 04) в графах "Высший уровень весенне-летнего подъема" и "Низший уровень зимнего периода" указаны экстремальные значения уровня, соответствующие максимальному наполнению и наибольшей сработки этих водоемов за полный цикл. За начало цикла принят день в конце предыдущего или начала данного года, после которого началось наполнение водохранилища, за конец - дата перед началом наполнения, но уже следующего цикла, причем в графу "Низший уровень зимнего периода" записан уровень наибольшей сработки водоема в конце предыдущего или начале рассматриваемого года, а в графу "Высший уровень весенне-летнего подъема" - максимальный уровень последующей фазы наполнения водоема.

7. Для сравнительной оценки характерных значений уровня данного года в нижней строке таблицы приведены экстремальные значения уровня за весь однородный период с начала наблюдений.

Если первая и последняя даты характерного уровня отмечались в одном году, то год указан у последней даты.

8. Основные сведения о состоянии водного объекта отмечены условными знаками, поставленными справа от значения уровня воды: - чисто;)-забереги; I - ледостав; - плавучий лед; : - сало; (- закраины.

Таблица 2.3. Уровень воды на постах, см

Число	Месяц											
	1	2	3	4	5	6	7	8	9	10	11	12
01. вдхр Чардаринское – пос.Арнасай Отметка нуля поста 232.00 м БС												
I	I628 I	I750	I846	I972	I904	I820	I627	I244	I24I	I227	I234	I346
2	I634 I	I752	I85I	I976	I90I	I8I6	I6I7	I234	I239	I229	I234	I352
3	I640 I	I755	I856	I979	I898	I8I4	I607	I222	I240	I230	I234	I356
4	I646 I	I757	I86I	I982	I894	I8I2	I592	I235	I240	I229	I234	I364
5	I652 I	I759	I865	I984	I89I	I807	I579	I236	I240	I227	I233	I367
6	I658 I	I762 :	I870	I986	I890	I805	I566	I234	I240	I230	I232	I370
7	I662 I	I765	I873	I988	I883	I800	I552	I242	I239	I230	I230	I375
8	I667 I	I767 :	I880	I988	I88I	I798	I540	I24I	I238	I229	I230	I38I
9	I672 I	I770 :	I884	I990	I879	I793	I530	I242	I238	I230	I230	I383
I0	I676	I774	I889	I99I	I877	I787	I5I7	II43	I237	I23I	I230	I387
II	I680 I	I778	I894	I992	I874	I782	I504	I240	I238	I230	I230	I390
I2	I684 I	I780	I898	I990	I874	I777	I493	I24I	I237	I227	I230	I392
I3	I688 I	I784	I902	I986	I872	I773	I475	I240	I238	I226	I230	I394
I4	I690 I	I788	I908	I983	I87I	I768	I459	I24I	I239	I2I8	I232	I396
I5	I695 I	I79I	I9II	I978	I867	I760	I447	I242	I238	I2I8	I25I	I400
I6	I698 I	I794	I9I5	I974	I866	I754	I436	I243	I238	I220	I272	I404
I7	I702 I	I797	I9I9	I968	I866	I750	I4I7	I244	I234	I222	I278	I405
I8	I706 I	I800	I924	I963	I864	I736	I404	I242	I233	I227	I282	I409
I9	I759 I	I802	I928	I958	I862	I73I	I384	I242	I230	I228	I278	I408 I
20	I7I2 I	I806	I93I	I955	I859	I725	I372	I242	I226	I229	I296	I4I0 I
2I	I7I6 I	I809	I935	I952	I860	I720	I354	I242	I222	I230	I300	I4I2 I
22	I7I9 (	I8I0	I938	I946	I857	I7I3	I343	I24I	I2I9	I230	I303	I4I2 I
23	I722 (	I8I4	I942	I938	I852	I704	I328	I242	I225	I230	I308	I4I2 I
24	I724 Д	I822	I944	I934	I850	I697	I3I0	I240	I236	I232	I3I2	I4I4 I
25	I726	I826	I946	I929	I846	I69I	I297	I242	I23I	I234	I3I5	I4I6 I
26	I73I	I83I	I950	I924	I845	I682	I276	I242	I234	I234	I330	I4I6 I
27	I736	I835	I956	I9I8	I844	I670	I259	I242	I224	I233	I328	I4I8 I
28	I740	I842	I96I	I9I6	I838	I662	I248	I244	I225	I234	I332	I4I9 I
29	I742		I962	I908	I835	I652	I238	I243	I228	I234	I336	I420 I
30	I745		I968	I908	I830	I639	I23I	I240	I227	I234	I340	I422 I
3I	I748		I970		I826		I237	I24I		I235		I422 I
Средн.	I695	I790	I9I2	I962	I866	I748	I424	I240	I234	I229	I270	I396
Высш.	I748	I845	I97I	I993	I955	I82I	I630	I246	I242	I235	I34I	I422
Низш.	I628	I750	I845	I955	I824	I636	I230	I222	I2I8	I2I6	I230	I345
02. вдхр Чардаринское – г.Чардара Отметка нуля поста 232.00 м БС												
I	I630 I	I752	I846	I974	I905	I822	I626	II52	997	I092	II96	I347
2	I636 I	I754	I852	I976	I900	I8I8	I6I5	II33	996	I094	I20I	I352
3	I640 (	I757	I855	I979	I898	I8I6	I604	III3	995	II00	I204	I356
4	I646 (	I760	I860	I982	I895	I8I2	I592	I098	996	II04	I208	I36I
5	I653 (	I762	I865	I984	I894	I808	I580	I080	994	II05	I2I2	I366
6	I658 Р	I766 :	I870	I986	I890	I806	I568	I058	996	II08	I2I9	I370
7	I663 Р	I768	I87I	I988	I885	I802	I554	I038	998	III2	I222	I374
8	I668 Р	I770	I879	I988	I882	I798	I542	I0I8	I000	III5	I226	I379
9	I672 Р	I774	I884	I99I	I879	I792	I528	I000	I003	III8	I233	I384
I0	I676 Р	I776	I887	I992	I877	I788	I5I2	998	I006	II2I	I236	I388
II	I680 Р	I779	I894	I992	I876	I783	I500	996	I0I0	II24	I240	I393
I2	I684 Р	I782	I898	I989	I874	I776	I488	I00I	I0I5	II26	I246	I396
I3	I687 Р	I786	I904	I988	I872	I772	I474	I003	I0I7	II3I	I252	I400
I4	I69I Р	I789	I906	I984	I87I	I767	I460	I006	I020	II34	I260	I402
I5	I696 Р	I793	I9I0	I979	I870	I76I	I446	I006	I024	II37	I266	I402
I6	I700 Р	I797	I9I4	I975	I868	I755	I430	I008	I028	II40	I270	I403
I7	I703 Р	I800	I9I8	I970	I865	I748	I4I8	I0I0	I032	II42	I276	I404
I8	I707 Р	I802	I923	I966	I859	I744	I404	I0I0	I037	II46	I280	I406
I9	I7I0 Р	I805	I926	I964	I860	I736	I390	I0I2	I042	II49	I286	I408
20	I7I3 Р	I808	I932	I954	I860	I728	I374	I0I2	I046	II52	I290	I408
2I	I7I6 Р	I8II	I936	I947	I856	I722	I356	I0I3	I05I	II54	I295	I4I0
22	I7I8 Р	I8I3	I938	I943	I853	I7I4	I339	I0I3	I056	II58	I302	I4I2
23	I722 Р	I8I6	I942	I938	I852	I707	I322	I0I2	I060	II6I	I307	I4I3
24	I725 Р	I822	I946	I934	I850	I698	I305	I0I0	I065	II64	I3I2	I4I4
25	I730 Л	I828	I948	I930	I847	I692	I288	I008	I070	II68	I3I7	I4I6
26	I733 Л	I832	I953	I924	I844	I68I	I267	I007	I075	II73	I320	I4I8
27	I734 Л	I837	I956	I9I9	I842	I672	I250	I005	I078	II78	I327	I4I9
28	I740	I842	I960	I9I6	I840	I66I	I23I	I004	I08I	II82	I332	I420):
29	I744		I964	I9I0	I834	I648	I2I4	I002	I085	II84	I337	I422):
30	I746		I968	I908	I832	I638	II93	I000	I088	II88	I342	I424
3I	I750		I970		I826		II70	998		II92		I425
Средн.	I696	I792	I9I2	I962	I866	I749	I42I	I027	I032	II40	I267	I397
Высш.	I750	I843	I97I	I992	I906	I823	I629	II55	I089	II93	I343	I426
Низш.	I629	I752	I845	I907	I825	I635	II63	996	994	I09I	II96	I346

Период (годы)	Средний уровень	Высший								Низший						
		за год				периода весенне-летнего подъема				за год				зимнего периода		
		уровень	дата первая	дата последняя	число случаев	уровень	дата первая	дата последняя	число случаев	уровень	дата первая	дата последняя	число случаев	уровень	дата первая	дата последняя	число случаев
01. вдхр Чардаринское – пос.Арнасай Отметка нуля поста 232.00 м БС																	
I983	I564	I993	II.04		I	I993	II.04		I	I2I6	I4.I0	I5.I0	2				
I970-83	I579	2054	II.04.82		I	2054	II.04.82		I	II63	27.08.75		I				
02. вдхр Чардаринское – г.Чардара Отметка нуля поста 232.00 м БС																	
I983	I522	I992	I0.04	II.04	2	I992	I0.04	II.04	2	994	05.09		I				
I967-83	I590	2052	II.04.82		I	2052	II.04.82		I	78I	27.08.75		I				

Число	Месяц 1	2	3	4	5	6	7	8	9	10	11	12
				03. вдхр Бугунь – свх Бугунь			Отметка нуля поста 244.00 м БС					
I	I256 I	I458 I	I562	I564	I554	I528	I305	868	37I	580	805	948
2	I262 I	I466 I	I564	I564	I553	I524	I294	848	374	586	8I8	950
3	I268 I	I474 I	I565	I564	I549	I52I	I287	825	387	590	838	952
4	I274 I	I480 I	I567	I564	I549	I5I7	I269	802	398	607	862	954
5	I280 I	I483 (	I568	I564	I548	I5I3	I257	78I	404	654	870	956
6	I286 I	I487 (	I569	I564	I548	I509	I245	76I	406	672	876	958
7	I292 I	I49I II	I569	I564	I548	I504	I232	73I	408	682	885	960
8	I298 I	I495 II	I569	I564	I548	I499	I220	678	4I0	688	889	962
9	I303 I	I498 –	I569	I564	I548	I494	I2II	64I	4I2	690	892	964
I0	I3I0 I	I502 –	I569	I564	I548	I486	II99	6I0	4I4	696	894	966
II	I3I4 I	I505 –	I569	I564	I548	I482	II86	532	4I6	702	896	968
I2	I322 I	I508 –	I569	I562	I547	I478	II68	490	4I8	708	900	970
I3	I328 I	I5I0 –	I569	I56I	I546	I468	II54	454	420	7I5	904	972
I4	I334 I	I522 –	I569	I56I	I546	I459	II38	405	422	722	9I0	974
I5	I340 I	I529 –	I569	I56I	I545	I452	II24	374	424	730	9I8	976
I6	I346 I	I537 –	I569	I56I	I545	I445	III2	373	426	738	922	978
I7	I352 I	I544 –	I569	I56I	I544	I438	II00	372	428	744	924	980
I8	I358 I	I542	I569	I56I	I544	I430	I086	372	432	746	929	982)
I9	I364 I	I544	I569	I56I	I544	I42I	I070	37I	436	750	929	984)
20	I370 I	I55I	I569	I56I	I544	I409	I056	37I	438	754	929	986)
2I	I376 I	I555	I569	I56I	I544	I399	I044	37I	444	757	929	988 I
22	I382 I	I555	I569	I560	I546	I393	I03I	37I	467	762	929	989 I
23	I388 I	I555	I569	I558	I546	I386	I0I6	37I	502	766	930	989 I
24	I398 I	I555	I569	I557	I546	I377	I002	37I	5I6	770	932	989 I
25	I408 I	I555	I569	I555	I546	I369	988	37I	530	774	934	992 I
26	I4I4 I	I555	I569	I553	I545	I36I	969	37I	544	778	936	994 I
27	I426 I	I558	I566	I552	I543	I352	952	37I	548	782	938	998 I
28	I432 I	I560	I565	I55I	I540	I344	934	37I	555	786	940	I002 I
29	I439 I		I564	I55I	I537	I334	9I4	37I	568	790	944	I006 I
30	I444 I		I564	I55I	I534	I3I7	898	37I	574	794	946	I0I0 I
3I	I452 I		I564		I53I		884	37I		795		I0I4 I
Средн.	I349	I520	I568	I560	I545	I440	II08	508	450	720	905	978
Высш.	I454	I560	I569	I564	I554	I529	I308	873	576	795	946	I0I5
Низш.	I255	I457	I56I	I55I	I530	I3I4	88I	37I	37I	579	802	947
				04. вдхр Бадам – с.Михайловка			Отметка нуля поста 630.00 м абс.					
I	3082 I	3385 I	3480	35I2	3433	36I4	3286	268I	2I00	I670	I458	I909
2	3092 I	3393 I	3482	35I2	3430	36I2	3268	266I	2086	I658	I458	I932
3	3I00 I	3400 I	3482	35I2	3428	36II	3250	2640	2072	I646	I458	I950
4	3II2 I	3406 I	3484	35I2	3426	36I0	3232	26I9	2058	I634	I460	I984
5	3I24 I	34I4 I	3485	35I3	3424	3608	32I4	2599	2044	I622	I470	20I2
6	3I32 I	3420 I	3486	35I3	3423	3605	3I96	2579	2030	I6I0	I476	2044
7	3I42 I	3428 I	3487	35I2	3430	3602	3I77	2559	20I8	I599	I482	2068
8	3I50 I	3432 I	3488	35I0	3439	3594	3I58	2538	2004	I587	I487	2098
9	3I58 I	3437 I	3489	35I0	3446	3586	3I39	25I7	I990	I576	I492	2I28
I0	3I64 I	3440 I	3490	3509	3453	3576	3I20	2496	I976	I565	I497	2I6I
II	3I72 I	3442 I	3492	3509	3464	3564	3I0I	2474	I962	I553	I50I	2I96
I2	3I80 I	3446 I	3492	3508	3476	3554	3083	2454	I948	I54I	I506	2228
I3	3I89 I	3449 I	3493	3507	3483	354I	3066	2432	I934	I529	I5II	226I
I4	3I97 I	3453 I	3494	3506	3496	3526	3048	24I2	I92I	I5I8	I5I8	2290
I5	3206 I	3456 I	3495	3504	35I2	35II	3028	2392	I908	I506	I528	2320
I6	32I5 I	3458 II	3496	3502	3530	3496	30I0	2374	I893	I494	I537	2344
I7	3227 I	3460 II	3498	3499	3544	3482	2992	2355	I876	I484	I548	2359
I8	3238 I	346I II	3498	3496	3556	3474	2973	2336	I860	I479	I564	2370
I9	3249 I	3462 –	3499	3493	3570	3465	2953	23I4	I843	I474	I587	2378
20	3260 I	3464	3500	3489	3584	3456	2934	2295	I822	I469	I6I0	2384
2I	327I I	3466	350I	3485	3594	3545	29I5	2274	I802	I464	I633	2394)
22	3284 I	3468	3502	348I	3602	3429	2895	2254	I783	I462	I65I	2404)
23	3297 I	3470	3504	3477	36I0	34I4	2875	2236	I770	I460	I684	24I4 I
24	3309 I	3472	3504	3473	36I6	3399	2854	2220	I756	I459	I7I4	2424 I
25	33I8 I	3474	3505	3468	36I9	3384	2833	2204	I744	I458	I750	2433 I
26	3328 I	3476	3506	3462	36I9	3369	28I2	2I87	I73I	I458	I782	2446 I
27	3336 I	3478	3507	3456	36I8	3352	2790	2I73	I7I8	I458	I8I0	2456 I
28	3342 I	3480	3508	3450	36I6	3335	2768	2I60	I704	I458	I828	2470 I
29	3350 I		3509	3444	36I3	33I9	2746	2I46	I694	I458	I856	2488 I
30	3358 I		35I0	3438	3609	3302	2724	2I36	I682	I458	I888	2506 I
3I	3366 I		35II		36II		2702	2I26		I458		2522 I
Средн.	3224	3446	3496	3492	3525	3498	3005	2382	I89I	I525	I59I	2270
Высш.	3368	3480	35II	35I3	36I9	36I5	3290	2686	2I04	I673	I896	2526
Низш.	3079	3383	3480	3437	3422	3298	2697	2I23	I679	I458	I458	I903

Период (годы)	Средний уровень	Высший: за год: уровень	дата: первая	дата: последняя	число случаев	Высший: периода весенне-летнего подъема: уровень	дата: первая	дата: последняя	число случаев	Низший: за год: уровень	дата: первая	дата: последняя	число случаев	Низший: зимнего периода: уровень	дата: первая	дата: последняя	число случаев
						03. вдхр Бугунь – свх Бугунь				Отметка нуля поста 244.00 м БС							
I983	II38	I569	06.03	26.03	2I	I569	06.03	26.03	2I	37I	I8.08	02.09	I6				
I965-83	II60	I603	2I.03.75		I	I603	2I.03.75		I	I62	02.09	I4.09.76	I3				
						04. вдхр Бадам – с.Михайловка				Отметка нуля поста 630.00 м абс.							
I983	2779	36I9	25.05	27.05	3	36I9	25.05	27.05	3	I458	25.I0	04.II	II				

Число	Месяц 1	2	3	4	5	6	7	8	9	10	11	12
				05. вдхр Ташуткульское - с.Ташуткуль			Отметка нуля поста 494.44 м БС					
I	I765 I	I856 I	I608	I698	I630	I572	I43I	II05	644	643	853	I288
2	I773 I	I854 I	I6I4	I699	I628	I570	I423	I090	640	643	869	I3I4
3	I782 I	I852 I	I620	I699	I624	I568	I4I5	I075	632	643	884	I350
4	I790 I	I848 I	I624	I699	I620	I565	I408	I060	625	643	894	I372
5	I799 I	I838 I	I628	I699	I6I8	I562	I402	I044	6I8	643	906	I395
6	I807 I	I830 I	I632	I698	I6I4	I559	I394	I026	6I2	643	9I7	I405
7	I8I5 I	I820 I	I634	I697	I6I0	I555	I388	I0I0	604	644	928	I4I9
8	I823 I	I808 I	I638	I696	I606	I55I	I38I	992	598	646	939	I434
9	I830 I	I796 I	I642	I694	I602	I547	I374	976	593	648	952	I450
I0	I836 I	I783 I	I646	I692	I600	I542	I362	959	593	650	968	I464
II	I842 I	I772 I	I649	I690	I596	I536	I353	942	593	653	983	I476
I2	I848 I	I756 I	I654	I688	I592	I53I	I345	927	593	656	I000	I488
I3	I854 I	I746 I	I658	I686	I588	I526	I336	9II	592	658	I0I8	I502
I4	I859 I	I734 I	I662	I684	I584	I520	I326	895	59I	663	I035	I5I0
I5	I864 I	I722 I	I665	I682	I580	I5I4	I3I6	879	590	670	I054	I5I8)
I6	I870 I	I708 I	I669	I680	I576	I5I0	I306	863	589	672	I074	I523)
I7	I874 I	I696 I	I674	I678	I572	I505	I296	846	592	676	I09I	I528)
I8	I875 I	I685 I	I677	I676	I568	I50I	I286	830	595	686	II06	I533)
I9	I876 I	I673 I	I679	I672	I566	I498	I276	8I2	598	696	II22	I538 I
20	I878 I	I660 I	I680	I668	I566	I496	I266	790	600	705	II37	I544 I
2I	I878 I	I649 I	I68I	I662	I568	I494	I252	770	605	7I5	II52	I548 I
22	I880 I	I636 I	I682	I657	I570	I49I	I236	752	6II	723	II62	I550 I
23	I884 I	I626 I	I684	I653	I572	I486	I224	740	6I6	730	II72	I554 I
24	I885 I	I6I4 I	I686	I650	I576	I480	I2I2	728	622	738	II82	I557 I
25	I883 I	I604 I	I689	I647	I578	I474	I200	7I7	626	747	II90	I560 I
26	I874 I	I603)	I692	I644	I578	I466	II88	706	632	757	II96	I564 I
27	I865 I	I602)	I694	I642	I576	I459	II76	692	636	773	I2I0	I568 I
28	I858 I	I604)	I696	I638	I576	I45I	II62	680	640	789	I229	I572 I
29	I856 I		I697	I636	I576	I444	II48	668	643	803	I246	I574 I
30	I857 I		I697	I632	I574	I440	II34	658	643	8I4	I267	I568 I
3I	I857 I		I698		I572		II20	648		830		I564 I
Средн.	I846	I728	I663	I675	I589	I5I4	I295	864	6I2	697	I058	I49I
Высш.	I885	I856	I698	I699	I63I	I573	I433	II09	645	835	I272	I575
Низш.	I763	I602	I607	I63I	I565	I438	III7	645	588	643	849	I28I
				06. оз.Бийлюколь - с.Жанаутказ			Отметка нуля поста 43I.79 м БС					
I	473 I	484 I	492 I	488	478	466	449	425	4I5	405	396	400 I
2	473 I	484 I	492 Z	488	478	465	448	425	4I5	405	396	400 I
3	473 I	485 I	492	488	477	465	447	424	4I4	405	396	400 I
4	473 I	485 I	492	487	477	464	446	424	4I4	404	396	400
5	474 I	486 I	492	487	476	464	445	424	4I4	404	396	400
6	474 I	486 I	492	487	476	463	444	423	4I3	403	396	400
7	475 I	487 I	492	487	475	463	443	423	4I3	403	396	400
8	475 I	487 I	49I	486	475	462	442	423	4I3	403	396	400
9	475 I	488 I	49I	486	474	462	44I	422	4I2	402	396	400
I0	476 I	488 I	49I	486	474	460	440	422	4I2	402	396	400
II	476 I	489 I	49I	486	474	46I	439	422	4I2	40I	396	400
I2	476 I	489 I	49I	485	474	460	438	42I	4I2	40I	396	400
I3	477 I	490 I	49I	485	473	460	437	42I	4II	40I	396	400
I4	477 I	490 I	49I	485	473	459	436	42I	4II	400	396	400
I5	478 I	49I I	49I	484	473	459	435	420	4I0	400	396	400
I6	478 I	49I I	49I	484	473	458	436	420	4I0	399	396	400
I7	478 I	49I I	49I	484	472	458	436	420	4I0	399	397	400)
I8	479 I	492 I	490	483	472	457	436	420	4I0	399	397	400)
I9	479 I	492 I	490	483	472	457	436	4I9	409	398	397	400 I
20	479 I	492 I	490	483	472	456	436	4I9	409	398	397	400 I
2I	480 I	492 I	490	482	47I	456	435	4I8	409	397	398	400 I
22	480 I	492 I	490	482	47I	455	434	4I8	408	397	398	400 I
23	480 I	492 I	490	482	470	455	433	4I8	408	397	398	400 I
24	48I I	492 I	489	48I	470	454	432	4I8	408	397	398	400 I
25	48I I	492 I	489	48I	469	454	43I	4I7	407	397	398	400 I
26	48I I	492 I	489	48I	469	453	430	4I7	407	397	398	400 I
27	482 I	492 I	489	480	468	452	430	4I7	407	396	399)	400 I
28	482 I	492 I	489	480	468	452	429	4I6	406	396	399 I	400 I
29	482 I		489	479	467	45I	428	4I6	406	396	399 I	400 I
30	483 I		488	479	467	450	427	4I6	406	396	399 I	400 I
3I	483 I		488		466		426	4I5		396		400 I
Средн.	478	489	490	484	472	458	437	420	4I0	400	397	400
Высш.	483	492	492	488	478	466	449	425	4I5	405	399	400
Низш.	473	484	488	479	466	450	425	4I5	406	396	396	400

Период (годы)	Средний уровень	Высший: за год: уровень	дата: первая	дата: последняя	число случаев	Высший: периода весенне-летнего подъема: уровень	дата: первая	дата: последняя	число случаев	Низший: за год: уровень	дата: первая	дата: последняя	число случаев	Низший: зимнего периода: уровень	дата: первая	дата: последняя	число случаев
		05. вдхр Ташуткульское - с.Ташуткуль Отметка нуля поста 494.44 м БС															
I983	I336	I885	24.0I	25.0I	2					588	I6.09		I	93I	0I.II.82		I
		06. оз.Бийлюколь - с.Жанаутказ Отметка нуля поста 43I.79 м БС															
I983	445	492	I8.02	07.03	I8					396	27.I0	3I.I0	5	470	0I.II	20.II	20

Таблица 2.6

Температура воды у берега

1. Приведены сведения о температуре воды, измеряемой на всех озерных постах вблизи берега в поверхностном слое толщиной 0,1-0,5 м при отсутствии ледостава. Сведения о температуре воды даны в виде средних декадных, средних месячных и наибольших значений за год, а также дат перехода через 0,2, 4 и 10^{0}.

2. Средние декадные значения температуры воды вычислены как средние арифметические из данных измерений в два срока(8 и 20 ч), не менее чем за 8 суток в декаду. Если в декаде часть дней была с ледоставом, а осаальные с другими ледяными образованиями, то средняя температура за эту декаду вычислена, когда измерения имелись не менее чем за 5 суток. Если сумма температур за декаду составляла $0,5^{0}$ и менее, в таблице помещается $0,0^{0}$. При отсутствии наблюдений или их недостаточности для вывода среднего значения вместо среднедекадной температуры поставлено тире(-).

3. Средняя температура за месяц вычислена из средних декадных значений при наличии за все три декады. Если за одну из декад среднее значение температуры не определено, средняя температура за месяц не вычислялась и в соответствующей графе поставлен знак тире(-(.

4. Наибольшие значения температуры воды(Т) за год выбирались из всех измерений - срочных и дополнительных. Если значение наибольшей температуры наблюдалось несколько раз, в графе 20 помещены первая и последняя даты ее наступления и число дней, в течение которых она отмечалась. При наличии пропуска в наблюдениях выборка высшей температуры производилась в тех случаях, когда имелась уверенность, что период наибольшего прогрева воды освещен измерениями.

5. Даты перехода температуры воды через 0,2,4 и 10^{0} весной и осенью определены как даты устойчивого перехода срочных(измеренных) значений температуры через указанные пределы. За дату устойчивого перехода принят день, начиная с которого температура воды во все сроки измерений была выше(ниже) заданных пределов в течение периода не менее 20 дней. Если этот переход произошел в следующем году в таблице наряду с числом и месяцем указан год. Кратковременные возвраты тепла или холода(в пределах до $0,5^{0}$ выше или ниже указанных градаций), если они продолжались не более 3-х дней подряд в один из сроков либо в течение 3-х последовательных сроков во внимание не принимались. При отсутствии устойчивого перехода температуры соответствующие графы оставлены незаполненными.

Таблица 2.6. **Температура воды у берега, градусы Цельсия**

Дата перехода температуры воды весной через:			Декада	Месяц												Дата перехода температуры воды осенью через:			Высшая температура за год, дата, число случаев
0.2 град.	4 град.	10 град.		1	2	3	4	5	6	7	8	9	10	11	12	10 град.	4 град.	0.2 град.	
								01. вдхр Чардаринское – пос.Арнасай											
	I8.02	30.03	I	–	2.2	6.3	I4.3	20.4	24.2	28.4	27.9	23.4	I8.0	I0.3	5.8	I9.II	I6.I2	I9.I2	32.0
			2	–	3.3	7.5	I6.4	23.2	26.4	28.7	27.6	2I.6	I4.5	9.7	3.9				23.07
			3	–	5.4	9.6	I7.9	22.6	28.3	29.4	26.5	20.8	I2.0	6.9	–				
			Средн.	–	3.6	7.8	I6.2	22.I	26.3	28.8	27.3	2I.9	I4.8	9.0	–				I
								02. вдхр Чардаринское – г.Чардара											
	27.02	09.03	I	2.2	I.9	4.8	I2.I	I6.7	2I.5	26.5	26.6	2I.6	I8.9	II.4	7.5	25.II	2I.I2		30.8
			2	I.6	2.5	6.3	I4.I	I9.8	23.2	26.6	25.5	20.8	I5.6	I0.3	6.3				2I.08
			3	I.7	3.7	7.6	I4.I	20.5	25.6	27.9	25.8	20.4	I3.I	9.3	I.9				
			Средн.	I.8	2.7	6.2	I3.4	I9.0	23.4	27.0	26.0	20.9	I5.9	I0.3	5.2				I
								03. вдхр Бугуньское – свх Бугунь											
	2I.02	05.03	I	–	0.0	8.3	I6.I	22.8	22.7	24.7	23.6	I5.7	I0.7	9.I	5.5	26.II	I6.I2	I8.I2	30.2
			2	–	–	I2.4	I6.9	23.0	22.8	24.8	22.3	I5.0	I0.6	9.5	4.2				0I.08
			3	–	3.8	II.2	20.3	2I.8	23.8	24.2	2I.2	I5.6	II.6	6.2	–				
			Средн.	–	–	I0.6	I7.8	22.5	23.I	24.6	22.4	I5.4	II.0	8.3	–				I
								04. вдхр Бадамское – с.Михайловка											
	03.03	07.04	I	–	–	4.3	9.4	I6.4	20.0	23.4	24.0	2I.5	I4.2	8.9	5.5	24.I0	I2.I2	2I.I2	26.2
			2	–	–	5.2	I3.9	I7.8	22.4	23.4	25.6	I8.4	II.3	8.3	3.0				I6.08
			3	–	3.2	6.4	I5.2	I8.6	23.3	23.7	23.7	I7.0	9.7	7.9	–				I8.08
			Средн.	–	–	5.3	I2.8	I7.6	2I.9	23.5	24.4	I9.0	II.7	8.4	–				3
								05. вдхр Ташуткульское – с.Ташуткуль											
27.02	05.03	II.04	I	–	–	4.0	8.8	I3.6	I7.8	22.8	24.6	20.9	I6.8	I0.5	6.4	I3.II	I5.I2	I8.02	25.2
			2	–	–	5.2	I0.8	I5.6	20.0	23.7	24.2	I9.8	I5.5	9.3	2.I				3I.07
			3	–	–	6.8	I2.4	I7.I	2I.8	24.3	22.9	I8.4	I2.2	7.4	–				05.08
			Средн.	–	–	5.3	I0.7	I5.4	I9.9	23.6	23.9	I9.7	I4.8	9.I	–				2
								06. оз.Бийликоль – с.Жанауткель											
02.03	07.03	03.04	I	–	–	3.4	II.I	I8.5	20.8	26.I	26.3	I9.2	I2.I	4.2	2.7	07.I0	I6.I2	I8.I2	29.8
			2	–	–	6.9	I3.6	I9.9	23.5	25.5	23.4	I5.9	6.8	5.4	3.4				04.08
			3	–	–	7.4	I4.7	I9.7	25.7	26.I	22.4	I4.5	5.6	I.9	0.0				
			Средн.	–	–	5.9	I3.I	I9.4	23.3	25.9	24.0	I6.5	8.2	3.8	2.0				I

Таблица 2.7

Температура воды поверхностного слоя на акватории водоемов

I. Приведены средние декадные и среднемесячные значения температуры воды в поверхностном слое толщиной 0,I-0,5 м, вычисленные для акватории водохранилища в целом. Температура поверхностного слоя вычислена за период открытого водоема на основе ежедневных наблюдений у берега на озерных постах и эпизодических наблюдений в открытом водоеме на рейдовых вертикалях и гидрологических разрезах с использованием графиков связи для Чардаринского водохранилища.

Таблица 2.7. **Температура воды, поверхностного слоя на акватории водоемов, градусы Цельсия**

Декада	Месяц											
	1	2	3	4	5	6	7	8	9	10	11	12
					вдхр Чардаринское							
					В целом по водоему							
I	I.8	I.5	4.5	I2.5	I7.5	22.6	28.2	28.3	22.8	I9.8	II.7	7.4
2	I.2	2.I	6.I	I4.6	20.8	24.5	28.3	27.I	2I.9	I6.3	I0.5	6.I
3	I.3	3.4	7.6	I4.6	2I.6	27.2	29.7	27.4	2I.4	I3.5	9.4	I.5
Средн.	I.4	2.3	6.I	I3.9	20.0	24.8	28.7	27.6	22.0	I6.5	I0.5	5.0
					оз.Бийлюколь							
					В целом по водоему							
I	-	-	5.6	I3.8	2I.I	23.7	26.2	26.3	22.3	II.8	5.5	6.6
2	-	-	5.8	I6.I	2I.9	24.6	26.3	25.4	I7.7	8.0	7.7	-
3	-	-	-	-	-	-	-	-	-	-	-	-
Средн.	-	-	-	-	-	-	-	-	-	-	-	-

Таблица 2.8

Температура воды на различных глубинах

I. Приведены сведения о распределении температуры воды по глубине водоемов, на которых проводятся регулярные наблюдения на рейдовых вертикалях, характеризующие термический режим водоема.

2. Сведения о распределении температуры воды приурочены в зимний и летний периоды к концу месяца, а во время интенсивного прогревания и охлаждения к концу каждой декады.

3. Если на вертикалях с общей глубиной до 30 м разность температуры воды у поверхности и у дна не превышала $1^{o}C$, измерения производились на двух горизонтах: у поверхности и у дна. В этом, а также в случае отсутствия измерений в соответствующих строках поставлено тире (-).

В таблицу введены нестандартные горизонты из-за большой сработки водохранилищ.

Незаполненными оставлены строки, относящиеся к горизонтам, на которых измерения не производились вследствие уменьшения глубины на вертикалях.

Данные в таблице приведены округленными до $0,1^{o}C$ вне зависимости от точности измерений.

Таблица 2.8. Температура воды на различных глубинах, градусы Цельсия

Горизонт измерения, м	Месяцы и декады																			
	1	2	3	4	5	6			7			8			9			10	11	12
						1	2	3	1	2	3	1	2	3	1	2	3			
вдхр Чардаринское																				
Вертикаль 54 глубина 3,0–20,5 м																				
0,1	-	-	8.7	I6.8	20.7	22.4	24.5	26.I	28.2	27.9	26.9	26.0	27.8	23.3	20.5	I9.7	I9.6	I2.3	8.I	-
2	-	-	8.I	I6.5	20.8	22.3	24.2	25.8	27.7	27.7	26.8	25.4	26.6	23.I	I9.8	I9.7	I9.0	I2.3	8.I	-
5	-	-	7.7	I6.5	20.8	22.3	24.I	25.5	26.4	27.0			25.2					I2.3	8.0	-
I0	-	-	7.5	I6.0	20.7	2I.4	23.6													-
I5	-	-	6.8	I2.5			I8.6													-
У дна	-	-	6.4	II.8	20.7	2I.2	I7.4	25.3	25.7	26.9	26.7	25.2	23.7	23.0	I9.7	I9.6	I8.8	I2.0	8.0	-

Горизонт измерения, м	МЕСЯЦЫ И ДЕКАДЫ																																			
	I	2	3			4			5			6			7			8			9			I0			II			I2					
			I	2	3	I	2	3	I	2	3	I	2	3	I	2	3	I	2	3	I	2	3	I	2	3	I	2	3	I	2	3			
оз.Бийликоль																																				
Вертикаль I глубина 0,50–2,I0 м																																				
0,1	-	-	5.8	5.4	8.3	II.3	I4.8	I6.0	I9.7	20.0	I9.7	2I.4	23.0	26.7	25.8	25.4	26.2	24.8	23.6	2I.7	I8.3	I3.3	I4.3	7.6	5.7	5.9	2.9	5.5	-	6.I	-	-				
0,5	-	-	5.4	5.4	6.9	I3.8	I6.4	I7.8	20.9	2I.4	I8.4	23.4	24.8	26.4	27.9	28.4	28.6	27.4	26.8	24.8	2I.4	I7.9	I7.4	II.4	7.4	8.4	5.4	7.4	-	6.4	-	-				
У дна	-	-	4.4	4.4	5.4	I0.4	I2.8	I5.2	I7.4	I7.8	I7.9	2I.8	22.4	24.4	26.4	27.4	26.9	25.4	23.4	23.4	20.2	I6.8	I6.4	I0.4	7.2	7.8	5.2	7.2	-	5.8	-	-				

Таблица 2.9

Теплосодержание водной массы

1. Приведены сведения, характеризующие среднюю месячную температуру водной массы, запас тепла на I-е число каждого месяца и на 31.I2, месячное изменение количества теплоты по водоему в целом.

2. Средняя месячная температура водной массы вычислена с точностью до $0,1^{o}C$ по данным наблюдений на акватории водоема с использованием графиков связи термических съемок и данных рейдовых наблюдений с измерениями на береговом посту.

3. Теплозапасы на I-е число месяца получены умножением средней температуры водной массы в эту дату на объем водной массы и приведены в джоулях (I ДЖ = 0,2388кал).

4. Изменение теплозапасов (теплосодержания) за месяц, вычисленное по разности теплозапасов на I-е число данного и следующего месяцев и отнесенное к единице площади, отождествляется с поверхностной плотностью теплового потока и выражено в ваттах на квадратный метр(I $Вт/м^2$ = = 0,8598 $ккал/(м^2 \cdot ч)$).

Таблица 2.9. Теплосодержание водной массы

Зона, участок	Месяц 1	2	3	4	5	6	7	8	9	10	11	12	31.12
вдхр Чардаринское													
Среднемесячная температура водной массы, градусы Цельсия													
Все вдхр	I.4	2.4	6.0	I3.6	I9.4	24.0	27.7	26.7	2I.4	I6.2	I0.4	5.0	
Теплозапасы на первое число месяца 10^{15} Дж													
Все вдхр	I9.7	I3.0	64.I	220	3I2	349	308	98	46.9	58.2	53.2	50.3	8.8
Изменение теплозапасов, Вт/кв.м													
Все вдхр	-4	32	80	47	20	-25	-I9I	-96	2I	-9	-3	-39	

Таблица 2.10

Ледовые явления на участке поста

I. Приведены сведения о сроках наступления ледовых явлений на озерах и водохранилищах и продолжительности ледовых фаз по наблюдениям всех постов,действующих на водоемах.

Таблица имеет одну форму: форму А - для озер и водохранилищ с устойчивым ледоставом.

Данные обобщены за гидрологический год за период от начала ледовых явлений осенью 1982 года до их окончания весной 1983 г.

2. Для озер и водохранилищ с устойчивым ледоставом за дату начала ледовых явлений принята дата образования устойчивых заберегов,плавучего льда,шуги или ледостава.Кратковременные(I-3 сут) ледовые явления,отделяющиеся от последующих устойчивых ледяных образований длительным периодом "чисто"(I0 сут.и более),во внимание не приняты и отнесены к свободному ото льда периоду.

За начало ледостава принята дата образования устойчивого неподвижного ледяного покрова(продолжительностью не менее 20 сут.).Предшествующий кратковременный ледостав принимался во внимание в том случае,если его продолжительность превышала последующий безледоставный период.Продолжительность осенних ледовых явлений(графа 5) определена как разность дат появления ледяных образований и начала ледостава.Если ледянные образования осенью отсутствовали,т.е.водоем замерз сразу в течение одних суток,за дату появления ледяных образований принята дата установления ледостава,в графе 5 при этом поставлен нуль (0).

За начало разрушения льда принята дата появления закраин,воды на льду,участков чистой воды(полыньи небольшие разводья) и других явлений характеризующих изменение состояния льда при наличии ледостава.

За дату окончания ледостава принят последний день с ледянным покровом,после которого суммарная площадь участков чистой воды составила более 30%.

Продолжительность ледостава вычислена от даты начала ледостава в предшествующем году до даты окончания ледостава в данном году включительно.

За дату очищения ото льда принята первая дата,начиная с которой ледовые явления в данном сезоне более не наблюдались

Продолжительность периода весенних ледовых явлений (графа I0) определена по разности дат начала разрушения льда и очищения водоема ото льда.

Продолжительность периода с ледовыми явлениями вычислена от даты появления ледяных образований осенью до даты очищения водоема ото льда весной.Продолжительность периода,свободного ото льда (графа I2),определена от даты очищения водоема ото льда весной до даты появления ледяных образований осенью данного года.

Таблица 2.10. Ледовые явления на участке поста

Форма А Т. 5 Вып. 3 1983

Номер поста	Водоем-пост	Осенние и зимние ледовые явления				Весенние ледовые явления				Продолжительность, дни	
		дата		продолжительность, дни		дата					
		появления ледяных образований	начала ледостава	осенних ледовых явлений	ледостава	начала разрушения льда	окончания ледостава	очищения от льда	продолжительность весенних ледовых явлений, дни	периода с ледовыми явлениями	периода, свободного от льда
1	2	3	4	5	6	7	8	9	10	11	12
01	вдхр Чардаринское - Арнасай	24.II	II.I2	I7	42	22.0I	24.0I	25.0I	3	62	328
02	вдхр Чардаринское - г.Чардара	I2.I2	I3.I2	I	20	03.0I	27.0I	28.0I	25	46	334
03	вдхр Бугунь - свх Бугунь	06.I2	07.I2	I	60	05.02	I7.02	I8.02	I3	74	303
04	вдхр Бадам - с.Михайловка	09.I2	II.I2	2	67	I6.02	I9.02	20.02	4	73	304
05	вдхр Ташуткульское - с.Ташуткуль	0I.I2	04.I2	3	84	26.02	28.02	0I.03	3	90	289
06	оз.Бийликоль - с.Жанауткель	0I.I2	0I.I2	0	90	0I.03	28.02	03.03	I	92	269

Таблица 2.11

Толщина льда и высота снега на льду у берега

I. Приведены результаты регулярных наблюдений за толщиной льда и высотой снега на льду на озерных постах за гидрологический год от начала ледостава осенью 1982 года до его окончания весной 1983 года. Данные приведены только по одному из двух участков (более удаленному от берега), на которых производятся измерения на посту.

2. Толщина льда и высота снега даны с точностью до I см на 5,10,15,20,25-е и последнее число месяца. В тех случаях, когда измерения произведены между указанными сроками, данные отнесены к ближайшему сроку.

В графе 22 приведены наибольшая толщина льда и дата её наблюдения. Если значение наибольшей толщины льда отмечалось несколько раз, в графе 22 указаны первая и последняя даты её измерения и число случаев, когда она наблюдалась. В таблице приведена общая толщина льда (погруженного в воду и находящегося выше её уровня) вне зависимости от его структуры и происхождения. Прослойки незамерзшей воды в ледяной толще не учитывались, если их толщина была меньше подстилающего слоя льда. В случаях, когда она превышала толщину подстилающего слоя льда, в таблице приведены сведения только о верхнем слое ледяного покрова.

При толщине льда или снега 0,5 см и меньше в соответствующей графе указан нуль (0).

3. В случае отсутствия данных при наличии ледяного покрова и снега на льду в отдельных графах поставлено тире (-).

Графы, относящиеся к периоду отсутствия на данном водоеме устойчивого неподвижного ледяного покрова, оставлены незаполненными.

Таблица 2.11. Толщина льда и высота снега на льду у берега, см

Число	Месяц																				Наибольшая толщина льда. Дата, число случаев
	9		10		11		12		1		2		3		4		5		6		
	снег	лед	снег	лед	снег	лед	снег	лед	снег	лед	снег	лед	снег	лед	снег	лед	снег	лед	снег	лед	
1	2	3	4	5	6	7	8	9	10	11	12	13	14	15	16	17	18	19	20	21	22
01. вдхр Чардаринское – Арнасай																					
5							0	2	0	3											
10							0	5	0	3											
15							0	6	0	3											6
20							0	6	0	3											15.12
25							0	5													31.12
Последний день					0	2	0	6													3
02. вдхр Чардаринское – г.Чардара																					
5									–	–											
10									–	–											
15							0	2	–	–											8
20							0	5	–	–											25.12
25							0	8	–	–											1
Последний день							0	7	–	–											
03. вдхр Бугунское – свх Бугунь																					
5													–	–							
10									–	4	9		–	–							
15									–	–	–		–	–							
20										3	8										
25										–	–										
Последний день										0	6										
06. оз.Бийликоль – с.Жанауткель																					
5							2	9	10	36	–	33									
10							2	19	9	37	–	33									
15							2	26	18	35	–	31									37
20							2	29	12	34	–	29									10.01
25							2	34	–	33	–	24									1
Последний день							0	36	3	33	–	20									

Таблица 2.12

Толщина льда и высота снега на льду по ледовым профилям

1. Приведены сведения о толщине льда, высоте и плотности снега на льду, полученные по измерениям на ледовом профиле № I озера Бийлюколь за гидрологический год, от начала ледостава осенью 1982 года до его окончания весной 1983 года.

2. В связи с тем, что толщина льда, высота снега на льду и плотность снега для озера Бийлюколь не изменялись по всей длине профиля, в графе 2 приведено только одно, среднее значение этих характеристик.

3. При отсутствии снега на льду графы 3,4 оставлены незаполненными.

Таблица 2.12. Толщина льда и высота снега на льду по ледовым профилям

Расстояние от начала профиля, км	Толщина льда, см	Высота снега на льду, см	Плотность снега, г/куб. см	Расстояние от начала профиля, км	Толщина льда, см	Высота снега на льду, см	Плотность снега, г/куб. см	Расстояние от начала профиля, км	Толщина льда, см	Высота снега на льду, см	Плотность снега, г/куб. см
1	2	3	4	1	2	3	4	1	2	3	4
ов.Биллингс - ледовый профиль № I											
	20 января										
0.0-3.0	**34**	II	**0.I7**								
	20 февраля										
0.0-3.0	**33**										

Таблица 2.13

Водный баланс

1. Сведения о составляющих водного баланса приведены для водохранилища, по которому регулярно производятся водобалансовые расчеты.

2. Составляющие водного баланса подразделены на "приход" и "расход" и приведены за все месяцы и в целом за год. Их значения выражены в миллионах (10^6) литров кубических и приведены с округлением до трех значащих цифр. Суммарные месячные значения прихода, расхода, изменения объема водной массы, а также годовые суммы составляющих баланса округлены по этому же правилу.

3. Поверхностный приток по основным рекам и большинству боковых притоков принят по данным гидрометрического учета стока на постах, гидроузлах, помещенных в таблице 1.4.

Поступление воды за счет атмосферных осадков определено по данным осадкомерных наблюдений ГМС, расположенной на побережье водоема. При этом учитывалась меняющаяся с изменением уровня площадь зеркала водоема.

4. Сток воды через сооружения гидроузлов, замыкающих водохранилища, определен по данным ведомственного поста.

Поверхностный сток из водохранилища определен по данным гидрометрических измерений.

Испарение вычислено по данным метеорологических наблюдений на берегу и акватории водоема с использованием формулы ГГИ.

5. Сведения о заборах воды из водоема и сбросах в водоем приведены по данным государственного учета использования вод.

6. Изменение объема определено по данным наблюдений за уровнем с использованием кривых связи объемов и уровней.

7. Невязка баланса, как результат уравнивания приходной и расходной его частей с учетом изменения объема водной массы, выражена в тех же единицах, в которых даны все составляющие. Относительная невязка в процентах вычислена по отношению к уравненному балансу

8. В пояснении, помещенном после таблицы, содержатся краткие сведения о методах определения всех компонентов баланса.

Таблица 2.13. Водный баланс, куб. м

Составляющие баланса	Месяц 1	2	3	4	5	6	7	8	9	10	11	12	Год
адхр Чардаринское. Объем на 01.01 1983 $2740 \cdot 10^6$													
Приход													
Поверхностный приток													
Измеренный на основных реках	855	790	1210	728	1830	1050	248	391	378	415	614	523	9030
Измеренный на боковых притоках	28.7	23.6	24.3	14.6	11.8	2.62	6.13	9.06	18.6	16.0	21.6	16.4	193
Осадки	18.0	5.96	29.3	7.98	21.6	0.00	0.00	0.00	0.00	0.00	5.86	8.98	97.7
Сбросы дренажной коллекторной сети	81.7	102	61.9	22.9	74.8	69.9	54.9	55.5	47.4	47.4	46.6	62.4	727
Итого	983	922	1320	773	1940	1120	309	456	444	478	688	611	10000
Расход													
Поверхностный сток													
Сток через турбины ГЭС	164	153	160	1070	1950	1710	1620	472	145	156	152	154	7910
Потери на фильтрацию	2.41	2.17	2.41	2.33	2.41	2.33	2.41	2.41	2.33	2.41	2.33	2.41	28.4
Испарение		9.31	18.1	28.4	75.7	121	123	50.9	30.0	24.6	16.1	13.3	510
Забор воды на нар.хоз.нужды	47.4			55.4	311	321	332	281	46.1	5.36	2.59	29.5	1430
Итого	214	164	181	1160	2340	2150	2080	806	223	188	173	199	9880
Изменение объема воды													
В чаше водоема	727	608	925	-484	-600	-1180	-1890	-373	209	272	495	315	-976
Невязка баланса объем	42	150	215	-97	-200	-150	-120	-23	12	18	20	97	1096
проценты	4.3	16.3	16.3	8.4	8.5	7.0	5.8	2.9	2.7	3.8	2.9	15.9	11

ПОЯСНЕНИЯ К ТАБЛИЦЕ 2.13

Вдхр Чардаринское. Водный баланс водохранилища составлен по следующим данным:

Приход

1. Приток по р.Сырдарья вычислен по данным наблюдений на гидростворе выше устья р.Келес.

2. Боковой приток по р.Келес вычислен по данным наблюдений за стоком на гидрологическом посту,находящемся на р.Келес в устье.

3. Приток по коллекторно-дренажной сети вычислен по данным эксплуатационной гидрометрии

4. Поступление за счет осадков определено по данным наблюдений поста озерной ГМС.Объем притока воды с осадками вычислен с учетом изменения площади зеркала водохранилища,вызванного колебаниями уровня воды.

Расход

1. Сток по р.Сырдарье по данным наблюдений за стоком в нижнем бьефе водохранилища.

2. Забор воды на народнохозяйственные нужды (сток по Кзылкумскому каналу) вычислен по данным эксплуатационной гидрометрии

3. Испарение с поверхности водохранилища вычислено по формуле ГГИ.Данные для вычисления заимствованы из данных наблюдений озерной ГМС Чардара.

4. Убыль воды из водохранилища за счет испарения вычислена с учетом изменения площади зеркала водохранилища за счет колебаний уровня воды.

5. Фильтрация воды через тело плотины вычислена по данным эксплуатационной гидрометрии

Аккумуляция:

Аккумуляция в чаше водохранилища вычислена по кривой зависимости $W = f(H)$,полученной на основании промеров водохранилища.

При вычислении аккумуляции использованы данные наблюдений поста, расположенного на водохранилище.

Таблица 2.14

Повторяемость ветра различной скорости и направления

I. Приведены сведения о распределении ветра по направлению и скорости в целом за период, свободный от льда. Таблица составлена по данным ежедневных 8-срочных наблюдений на береговых метеорологических площадках, расположенных на незащищенных участках и характеризующих ветровые условия на водоеме.

2. Повторяемость ветра по градациям направления и скорости выражена в процентах от числа наблюдений без учета штилей. Количество штилей и их повторяемость в процентах от общего числа наблюдений указаны в строке, следующей за названием пункта.

3. В таблице указана высота измерения скорости и направления ветра. При наличии двух флюгеров (с легкой и тяжелой доской) приведены два значения их высоты, разделенные знаком точка с запятой (;). Первое значение соответствует флюгеру с легкой доской, второе – с тяжелой.

При изменении высоты флюгера указаны два значения, разделенные знаком тире (-).

Таблица 2.14. **Повторяемость ветра различной скорости и направления, %**

Скорость ветра, м/с	Повторяемость направлений ветра по румбам, %																Сумма
	С	ССВ	СВ	ВСВ	В	ВЮВ	ЮВ	ЮЮВ	Ю	ЮЮЗ	ЮЗ	ЗЮЗ	З	ЗСЗ	СЗ	ССЗ	
1	2	3	4	5	6	7	8	9	10	11	12	13	14	15	16	17	18
вдхр Чардаринское – г.Чардара																	
Период свободный от льда 339 дней с 27.01 по 31.12; высота измерения 10 м (анеморумбометр)																	
Число наблюдений 2712; число штилей 380 (14.0%)																	
1-3	29.9	1.8	2.8	1.1	10.4	1.8	9.7	1.0	4.1	0.3	1.8	0.4	2.8	0.3	4.7	3.2	76.1
4-5	4.9	0.4	0.5	0.1	3.0	0.3	1.6	0.2	0.5		0.4	0.1	0.6	0.1	1.0	0.5	14.2
6-7	1.4	0.1	0.2		0.4	0.3	1.4	0.2	0.3		0.2		0.1	0.1	0.2	0.3	5.2
8-9	0.4				0.2	0.1	0.2				0.2		0.1			0.2	1.4
10-11	0.3						0.2	0.1	0.1		0.1		0.1		0.1	0.3	1.3
12-13							0.1		0.1				0.1		0.1		0.4
14-15	0.1						0.3		0.1		0.2		0.4				1.1
16-17							0.1					0.1					0.2
18-20															0.1		0.1
Сумма	37.0	2.3	3.5	1.2	14.0	2.5	13.6	1.5	5.2	0.3	2.9	0.6	4.2	0.5	6.2	4.5	100

Таблица 2.15

Высота и период волн при различной скорости и направлении ветра

1. Приведены сведения об осредненных за сезон значениях периода (τ) и высоты (h) волн более 0,25 м по градациям направления и скорости ветра. Данные получены по наблюдениям за волнением в прибрежной зоне.

2. Помещаемые в таблице характеристики получены как средние арифметические из числа случаев в пределах каждой градации скорости и направлении ветра.

Высота наблюденных волн на береговых волномерных пунктах оценивается по наибольшей разности волновых горизонтов в серии из 100 подряд идущих волн. Период волн в каждой серии наблюдений вычислен как средний из 100 гребней волн.

Высота волн по максимально-минимальной вехе определена как максимальная разность волновых горизонтов за время между снятием отсчетов.

Сведения о направлении и скорости ветра, вызвавшего наибольшую высоту волн в открытой части водоема, определены с использованием данных береговых станций.

Таблица 2.15. **Высота и период волн при различной скорости и направлении ветра**

Характеристика	Скорость ветра, м/с	Направление ветра, румбы																Общее число случаев
		С	ССВ	СВ	ВСВ	В	ВЮВ	ЮВ	ЮЮВ	Ю	ЮЮЗ	ЮЗ	ЗЮЗ	З	ЗСЗ	СЗ	ССЗ	
1	2	3	4	5	6	7	8	9	10	11	12	13	14	15	16	17	18	19

вдхр Чардаринское – г.Чардара. Период наблюдений 01.03-25.09
Средний уровень воды 247,58 м БС. Глубина у вехи 3,2 м
Число наблюдений 373; число штилей 14

Длина разгона										
Геометрическая		0.2	4.4	8.4	I9.0	8.7	6.0	I.I	0.3	
Средневзвешенная		0.2	6.I	I3.3	I8.8	I0.2	5.4	2.3	0.3	
h, см		46	70	6I	6I	6I	62	58	5I	
τ, с	I-5	2.I	2.0	2.4	2.4	2.4	2.2	2.2	2.6	
Число случаев		3	I	3	23	II	2	4	I	48
h, см				73	75	80	II5			
τ, с	6-7			2.6	2.5	2.4	2.8			
Число случаев				I	5	4	I			II
h, см						82				
τ, с	8-9					2.5				
Число случаев						5				5
h, см						I20				
τ, с	I0-II					2.9				
Число случаев						I				I
Общее число случ.		3	I	4	28	2I	3	4	I	65

ПРИЛОЖЕНИЕ

СПИСОК КАНАЛОВ, КОЛЛЕКТОРОВ и СБРОСОВ

В списке дан перечень каналов, коллекторов и сбросов, учтенных различными ведомствами по состоянию на I/I-1984 г.

Водозаборные каналы, коллекторы и сбросы в списке расположены в порядке гидрографической схемы т.е. последовательно от истока к устью, как для главных рек, так и для их притоков по мере выхода из рек(или впадение в реку). Деление на участки произведено для наиболее крупных рек(Сырдарья, Келес, Арысь, Бугунь, Чу, Талас и некоторые другие).

Звездочка(ж), стоящая рядом с названием канала, означает отсутствие сведений за данный год.

Если по каналу(сбросу) не удалось установить год начала работы поста, то графа 4 оставлена пустой.

Если пост на канале(сбросе) возобновил работу после перерыва или реконструкции канала(сброса), то в графе 4 в скобках ставится вторая дата начала работы поста.

К списку приложены схемы расположения водозаборных каналов (сбросов) в бассейне р.Сырдарья, р.Чу и р.Талас.

№ п/п	Название каналов, коллекторов, сбросов	Откуда выходит или куда впадает (река, озеро, водохранилище)	Дата открытия поста	В чьем ведении находится пост
I	2	3	4	5
	р.Сырдарья от поста выше устья р.Келес до поста нижний бьеф Чардаринского водохранилища			
I	колл.Восточный	В р.Сырдарья		МВХ
2	колл.Западный	"		"
3	колл.Северный	"		"
4	колл.Коншевой	"		"
5	колл.Ташсамбайский	"		"
6	кан.Кызылкумский	"		"
	р.Сырдарья от нижнего бьефа Чардаринского водохранилища до ж.-д.ст.Тюмень-Арык			
7	кан.Подпитывающий ж	Из р.Сырдарья		МВХ
8	кан.Чулак-Карма ж	"		"
9	кан.Буденный	"		"
I0	Сырдаринское пруд.х-во	"		"
II	кан.Сумагор	"		"
I2	кан.Келентюбинский	"		"
I3	кан.Кандыарал	"	I966	"
I4	кан.Тайпакколь	"	I938	"
I5	кан.Задарьинский	"	I96I	"
I6	кан.Сунаката	"	I947(I970)	"
I7	кан.Новочилийский	"	I940	"
	р.Сырдарья от ж.-д.ст.Тюмень-Арык до рзд Кергельмес			
I8	кан.Боспак	Из р.Сырдарья		МВХ
I9	кан.Батабай	"		"
20	кан.Новосолотюбинский	"	I937(I940)	"
2I	кан.Жетыколь-Карма	"	I936(I944)	"
22	кан.Коксу	"		
	р.Сырдарья от рзд Кергельмес до г.Кзыл-Орда			
23	кан.Иркольжарма	Из р.Сырдарья	I936(I944)	МВХ
24	кан.Левобережный	"		"
25	кан.Правобережный	"		"
26	кан.Жана-Арык	"		"
27	Кзыл-Ординское пруд.х-во	"		"
28	ТЭЦ г.Кзыл-Орда	Из р.Сырдарья		"
29	Упр.водопр.г.Кзыл-Орда	"		"
	р.Сырдарья от г.Кзыл-Орда до с.Джусалы			
30	кан.Сауранбай	Из р.Сырдарья		МВХ
3I	кан.Елтай	"		"
32	кан.Айтек	"	I937(I945)	"
33	кан.Соркуль	"		"
34	Кзыл-Ординское упр.Механический завод	"		"
	р.Сырдарья от поста с.Джусалы до поста г.Казалинск			
35	кан.Аксай	Из р.Сырдарья		МВХ
36	кан.Баскара	"		"
37	кан.ЛМК	"	I957(I963)	"
38	кан.ПМЕ,Тасарык	"	I936(I946)	"
39	кан.ККП г.Ленинск	"		"
40	свх Сорколь	"		"
	р.Келес от с.Янги-Базар до с.Степное			
4I	кан.Уясай	Из р.Уясай		МВХ
42	кан.Коржан	Из р.Коржансай		"
43	кан.Аксура	Из р.Келес		"
44	Кан.Карабау	Из р.Ащикарабаусай		"
45	кан.Ак-Парак	Из р.Сорбулак		"
46	кан.Кокоель	Из р.Келес		"
47	кан.Жигергенсай	Из р.Жигергенсай		
	р.Келес от степное до устья			
48	кан.Улькен-Кескен	Из р.Келес	I936	МВХ
49	кан.Кескен	"	I942(I956)	"
50	кан.Чушум	"	I93I(I934)	"
5I	кан.Учакты	"	I927	"
52	кан.Бешабдал	"	I938	"
53	кан.Бешкубур	"	I939	"
54	кан.Уймаут	"	I936(I939)	"

№ п/п	Название каналов, коллекторов, сбросов	Откуда выходит или куда впадает (река, озеро, водохранилище)	Дата открытия поста	В чьем ведении находится пост
I	2	3	4	5
	р.Арысь от истока до с.Корниловка			
55	кан.Чокпак	Из р.Арысь	I940	МВХ
56	кан.Озерный	"	I940	"
57	кан.Карельке	"	I940	"
58	кан.Когалы	"	I94I	"
59	кан.Танды	"	I938	"
60	кан.Верхний Кукрюк	"	I937	"
6I	кан.Джаныс	"	I940	"
62	кан.Нижний Кукрюк I	"	I935	"
63	кан.Нижний Кукрюк II	"	I935	"
64	кан.Бесплановый I,II,III	"	I958,I935	"
65	кан.Новый	"	I938(I940)	"
66	кан.Боз	"	I937	"
67	кан.Верхний Головной	"		"
68	кан.Чокоман	"		"
69	кан.Ата	"		"
70	кан.Атар	"		"
71	кан.Нижний Головной	"		"
72	кан.Клуй	Из р.Кебоглысу		"
73	кан.Джанас	"		"
74	кан.Верхний Кулан	Из р.Кулан		"
75	кан.Кыр	"		"
76	кан.Орта	"		"
	р.Арысь от с.Корниловка до ж.-д.ст.Арысь			
77	кан.Кзыл-Кар	Из р.Арысь	I934	МВХ
78	кан.Жаман-Кар	"	I934	"
79	кан.Бокомбай	"		"
80	кан.Кзыл-Арык I,II	"	I934	"
8I	кан.Карой	"	I936	"
82	кан.Казенный	"	I930(I933)	"
83	кан.Куртай	"	I930(I935)	"
84	кан.Боз-Чемир	"		"
85	кан.Караспан Головной	"	I933(I939)	"
86	кан.Арысский	"	I96I	"
87	кан.Терске-Нова	Из р.Балыкши		"
88	кан.Боз	"		"
89	кан.Кен	"		"
90	кан.Кзыл Головной	Из р.Керент		"
9I	кан.Кара-Бостау	Из р.Сарыбулак		"
92	кан.Беш-Терек	Из р.Карасу		"
93	кан.Актумсук	Из р.Шубарсу		"
	р.Арысь от ж.-д.ст.Арысь до с.Шаульдер			
94	кан.Шаульдер	Из р.Арысь	I932(I937)	МВХ
95	кан.Кокмардан	"	I935	"
	р.Машат от истока до с.Антоновка			
96	кан.Кутовой	Из р.Кельтемашат	I934	МВХ
97	кан.Джугунус	"	I938	"
98	кан.Джеимбай	"	I932	"
99	кан.Тешик-Таш	Из р.Машат		"
I00	кан.Асиль	"	I935	"
I0I	кан.Ораз	"	I935	"
I02	кан.Дигермень	"	I935	"
I03	кан.Бейсент-Тогай	"	I935	"
	р.Аксу от истока до с.Подгорное			
I04	кан.Аксай Головной	Из р.Аксу		МВХ
I05	кан.Кадыр	"	I935	"
I06	кан.Верхняя Аккала	"	I938	"
	р.Аксу от с.Подгорное до с.Кызылкишлак			
I07	кан.Аламан	Из р.Аксу	I932	МВХ
I08	кан. Нижняя Аккала	"	I904(I932)	"
I09	кан.Сай Манкентский	"	I895(I932)	"
II0	кан.Кент	"	I904(I935)	"
III	кан.Верхний Ен	"	I936	"
II2	кан.Боз	"	I9I3(I936)	"
II3	кан.Кутерма	"	I935	"
II4	кан.Акбай-Корасу	"		"

№ п/п	Название каналов коллекторов, сбросов	Откуда выходит или куда впадает (река, озеро, водохранилище)	Дата открытия поста	В чьем ведении находится пост
I	2	3	4	5
II5	кан.Есиль	Из р.Аксу	I934	МВХ
II6	кан.Таш	"	I936	"
II7	кан.Труд I,II	"	I940(I963	"
II8	кан.Садовый	"	I942	"
II9	кан.Мусабек	"		"
I20	кан.Айтқуль	Из р.Кумышбулак		"
I2I	кан.Болпан	"		"
I22	кан.Болган	"		"
	р.Боролдай от с.Васильевка до свх им.XXII Партсъезда			
I23	кан.Сары-Арык	Из р.Боролдай		МВХ
I24	кан.Чулдак	"	I94I	"
I25	кан.Саур	Из р.Кашкарата		"
I26	кан.Мунглык	"		"
I27	кан.Свинцового з-да	"		"
I28	кан.ТЭЦ 2 Цемзавода	"		"
I29	кан.Дирмень I	Из р.Боралдай	I937	"
I30	кан.Новый	"	I940	"
I3I	кан.Маслопром	"	I950	"
I32	кан.Кок-Арык	"	I94I	"
I33	кан.Ак-Жар	"		"
I34	кан.Дирмень II	"	I94I	"
I35	кан.Боз-Тоган	"	I937	"
I36	кан.Теспе	"	I937	"
I37	кан.Боз	"	I938	"
I38	кан.Масса	"	I937	"
I39	кан.Шабай	"	I938	"
I40	кан.Найман	"	I936	"
	р.Бадам от истока до с.Михайловка			
I4I	кан.Боз,головной	Из р.Бадам	I936	МВХ
I42	кан.Дикобразный	"	I934	"
I43	кан.Сусар	"	I935	"
I44	кан.Лачны	"	I935	"
I45	кан.Камышак	"	I940	"
I46	кан.Айлямба	"	I933	"
I47	кан.Кыр	"	I935	"
I48	кан.Кзыл-Терик I	"	I942	"
I49	кан.Шолпая	"	I935	"
I50	кан.Кельте-Тоган	"	I94I	"
I5I	кан.Джилян-Бурган	"	I934	"
I52	кан.Кок-Рек	"	I936	"
I53	кан.Красная граната	"	I934	"
I54	кан.Компас	"	I939	"
I55	кан.Тесик-Тас	Из р.Акмозейсай	I934	"
I56	кан.Горный камень	"	I934(I940)	"
I57	кан.Бедняк	"	I940	"
I58	кан.Турсунбай	Из род.Буржар		"
I59	кан.Альпар	"		"
I60	кан.Джанай	"		"
I6I	кан.Мусабек	"		"
I62	кан.Токбулак	"		"
	р.Бадам от Кзылжарского до с.Обручевка			
I63	кан.Коштегермень	Из р.Бадам	I932	МВХ
I64	кан.Сасык	"	I93I	"
I65	кан.Мельничный	"	I962	"
I66	кан.Карасу	"		"
I67	кан.Кок-Булак	"	I936	"
I68	кан.Кзыл-Сенгер	"	I953	"
I69	кан.Таш	"		"
I70	кан.Тлеу	"	I936	"
I7I	кан.Тлен	"	I938	"
I72	кан.Бурлюскен	Из р.Бургулюк		"
I73	кан.ККП Ленгер	"		"
	р.Бадам от с.Михайловка до поста Кзылжарский № 2245			
I74	кан.Бадамский,обводной	Из р.Бадам	I934(I945)	МВХ
I75	кан.Тургумбай	"	I936	"
I76	кан.Чимкентский	"	I952	"
I77	кан.Аксай	"	I935	"
I78	кан.Бадамский,головной	"	I974	"
I79	кан.Куньту	"	I94I	"

№ п/п	Название каналов коллекторов, сбросов	Откуда выходит или куда впадает (река, озеро, водохранилище)	Дата открытия поста	В чьем ведении находится пост
I	2	3	4	5
I80	кан.Коктерен	Из р.Сайтогыз		МВХ
I8I	кан.Кзыл	"		"
I82	кан.Терс	"		"
I83	кан.Узун	"		"
I84	кан.Ак-Кум	"		"
I85	кан.Жаман-Жар	"		"
I86	кан.Фосфорный завод	"		"
I87	кан.Тос-Тумсук	"		"
I88	кан.Ак-Жар	"		"
I89	кан.Бадамский	Из р.Бадам	I934(I945)	"
I90	кан.Фосфорный завод	В р.Бадам		"
I9I	кан.Гидролизный завод	Из р.Бадам		"
I92	ТЭЦ №I г.Чимкент	"		"
I93	кан.Тогыз	В р.Бадам		"
I94	кан.Левобережный			"
	р.Сайрам от истока до с.Блинково			
I95	кан.Аралык	Из р.Сайрам	I935(I946)	МВХ
I96	кан.Каскасу	"		"
I97	кан.Таш,правый	"	I935	"
I98	кан.Джана-Арык	Из р.Каскасу	I940	"
I99	кан.Каскасу-Узун	"	I950	"
200	кан.Кукелек	"	I940	"
20I	кан.Теленчи	"	I940	"
202	кан.Аралык	"	I940	"
203	кан.Ичке,головной	"	I938	"
204	кан.Олжалы	Из р.Сайрам	I935(I942)	"
205	кан.Кок-Саяк	"	I938	"
206	кан.Саксантия	"	I934	"
207	кан.Левый берег	"	I932	"
208	кан.Правый берег	"	I938	"
209	кан Таш левый	"	I935	"
2I0	кан.Кзыл-Тау	Из р.Болдбрек	I937	"
2II	кан.Добавочный	"	I937	"
2I2	кан.Кент.новый	"	I970	"
2I3	кан.Кент,старый	"	I936	"
2I4	кан.Октябрьский	Из р.Болаболдыбрек	I939	"
2I5	кан.Тастым	"	I940	"
2I6	кан.Красный	"	I940	"
2I7	кан.Каскыр	"	I938	"
	р.Болдыбрек от истока до с.Сахаровка			
2I8	кан.Кок-Рек	Из р.Болдыбрек		МВХ
2I9	кан.Терской	"	I939	"
220	кан.Покровский	"	I939	"
	р.Бугунь от истока до поста Красный Мост			
22I	кан.Сархрома	Из р.Бугунь	I959	МВХ
222	кан.Кара-Ходжа	"	I938	"
223	кан.Бек-Бай	"	I936	"
224	кан.Шахаман	Из р.Каттабугунь		"
225	кан.Аши	"		"
226	кан.Дарбаза	"		"
227	кан.Устинги-Арык	Из р.Балабугунь		"
228	кан.Астанги	"		"
229	кан.Кок-Арык	"		"
230	кан.Торткуль	"		"
23I	кан.Тут-Арык	"		"
232	кан.Екпенды	Из р.Сасык		"
	р.Бугунь от поста Красный Мост до устья			
233	кан.Туркестанский	Из р.Бугунь		МВХ
234	кан.Джалдинский	"		"
	р.Шаян от истока до устья			
235	кан.Дирмень	Из р.Шаян		"
236	кан.Комсомол	"		"
237	кан.Боз-Арык	"		"
238	кан.Кара-Боз	"		"
239	кан.Шыбыт	"		"
240	кан.Кзыл-Сай	"		"
24I	кан.Ташкудук	"		"
242	кан.Кок-Тюбе	"		"
243	кан.Самень	"		"

№ п/п	Название каналов, коллекторов и сбросов	Откуда выходит или куда впадает(река,озеро, водохранилище)	Дата открытия поста	В чьем ведении находится пост
I	2	3	4	5
244	кан.Теспе	Из р.Аристанды		МВХ
245	кан.Боз-Арык	"		"
246	кан.Джигитек	"		"
247	кан.Кара-Тоган	"		"
248	кан.Кос-Арык	"		"
	р.Карашик от истока до с.Урангай			
249	кан.Куш-Ата I	Из р.Карашик		МВХ
250	кан.Куш-Ата II,III	"		"
251	кан.Старый Чобанак	"		"
252	Кентауский объед.Ачполим	В р.Карашик		"
253	ТЭЦ №5	"		"
254	з-дАнтибиотиков	"		"
	р.Карашик от с.Урангай до устья			
255	кан.Кутурбулак	Из р.Карашик		"
	р.Чу от границы Каз ССР до поста с.Благовещенское			
256	кан.Алапай I	Из р.Чу	1933	МВХ
257	кан.Самотек	"	1927	"
258	кан.Актальский	"		"
259	кан.Карабурген	"		"
260	кан.Колос	"		"
261	кан.Шорттюбинский	"		"
262	кан.Верхний Биянхул	"		"
263	кан.Биянхул	"		"
264	кан.Циндарин	"	1941	"
265	кан.Вандагон	"	1941	"
266	кан.Чуйский I	"		"
267	кан.Чуйский II	"		"
268	кан.Георгиевский	В р.Чу	1931	"
	р.Чу от поста с.Благовещенское до поста с.Ташуткуль			
269	кан.Благовещенское	Из р.Чу		МВХ
270	кан.Уйдыгу	"		"
271	кан.Акчатоган	"		"
	р.Чу от поста с.Ташуткуль до поста свх им.Амангельды			
272	кан.Левобережный	Из р.Чу		МВХ
273	кан.Правобережный	"		"
274	кан.Чуйский сахарный з-д	"		"
275	кан.Кокжилек	"		"
276	кан.Байназар	"		"
	р.Чу от поста свх им.Амангельды до поста с.Уланбель			
277	кан.Алайгыр	Из р.Чу		МВХ
278	кан.Акик	"		"
279	кан.Коктюрекский лесхоз	"		"
	р.Курагаты от истока до поста ж.-д.ст.Аспара			
280	кан.Восток	Из р.Чунгур		МВХ
	р.Каракистак от поста с.Каменка до устья			
281	кан.Ботбай	Из р.Каракистак		МВХ
282	кан.Акназар	"		"
	р.Мерке от поста зимовье Улбутуй до устья			
283	кан.МТТ	Из р.Мерке		МВХ
284	кан.Чон(новый)	"		"
285	кан.Чон(старый)	"		"
286	кан.Меркенск.сахарный з-д	"		"
287	кан.Тоскен	"		"
	р.Аспара от поста ПМГ Гранитогорск до устья			
288	кан.Гранитогорский	Из р.Аспара		МВХ
289	кан.Бидас	"		"
290	кан.Авиа рем.з-да	"		"
291	кан.Чон	"		"
292	кан.Мальбай	"		"
293	кан.Аспаринский	"		"
	р.Талас от поста границы Каз ССР до поста с.Покровка			
294	кан.Капал	Из р.Талас		МВХ
295	кан.Тюйте	"		"
	р.Талас от поста с.Покровка I км ниже плотины Джеимбет			
296	кан.Кок	Из р.Талас		МВХ
297	кан.Сенкебай	"		"
298	кан.Левобережный	"		"
299	кан.Куйту	"		"

№ п/п	Название каналов, коллекторов и сбросов	Откуда выходит или куда впадает(река, озеро,водохранилище)	Дата открытия поста	В чьем ведении находится пост
I	2	3	4	5
300	кан.Сатуалды	Из р.Талас		МВХ
301	кан.Самбет	"		"
302	кан.Байзак	"		"
303	кан.Тимербек правый №57	"		"
304	кан.Джеимбет	"		"
305	кан.Терекельды I	"		"
306	кан.Спиртзавод"Пригородный"	В р.Талас		"
307	Спиртовый к-т,г.Джамбул	В р.Талас		"
	р.Талас от поста I км ниже плотины Джеимбет до устья			
308	Кан.Кадыр	Из р.Талас		МВХ
309	кан.Джумабек	"		"
310	кан.Казахбай	"		"
311	кан.Буребай I	"		"
312	кан.Буребай II	"		"
313	кан.Джалдык	"		"
314	кан.Кзылджарский	"		"
315	кан.Кумбай	"		"
316	кан.Джувалинский	"		"
	р.Асса от поста ж.-д.ст.Маймак до поста с.Бийлюколь			
317	кан.Раис	Из р.Асса		МВХ
318	кан.Асса-Талас	"		"
319	кан.Исмаил	"		"
320	кан.Молдыбай	"		"
321	кан.Башакай	"		"
322	кан.Карымсак	"		"
323	кан.Тюлек	"		"
324	кан.Кызыл-Мейрам	"		"
325	кан.Кошан	"		"
326	кан.Куват	"		"
327	кан.Тавко	"		"
328	кан.Джамбул	"		"
	р.Асса от поста с.Бийлюколь до устья			
329	кан.Саза	Из р.Асса		МВХ
	р.Терс от истока до поста с.Бурно-Октябрьское			
330	кан.Тара-Куль	Из р.Терс		МВХ
331	кан.Любимовский	"		"
332	кан.Тихий	"		"
333	кан.Бектырмыз	"		"
	р.Коксай от истока до устья			
334	кан.Кок-Сай	Из р.Коксай		МВХ
	р.Тамды от поста г.Каратау до устья			
335	кан.Заурбек	Из р.Тамды		МВХ
336	кан.Мырзагул	"		"
337	кан.КОК-Уюк	"		"
338	кан.Джартас	"		"
339	кан.Мын-Чуруп	"		"
340	кан.Тамды	"		"
341	кан.Актоган	"		"
	р.Коктал от поста ниже устья р.Карашат до устья			
342	кан.Кызыл-Дарбаза	Из р.Коктал		МВХ
343	кан.Байтаз	"		"
344	кан.Мечеть	"		"
	р.Шабакты от истока до устья			
345	кан.Сабан	Из р.Шабакты		МВХ
346	кан.Кара-Тоган	"		"
347	кан.Тас-Арык	"		"
348	кан.Подводящий	"		"
	р.Беркуты от поста аул №4 до устья			
349	кан.Беркуты нижний	Из р.Беркуты		МВХ
350	кан.Беркуты подводящий	"		"
351	кан.Рамчеть	"		"
352	кан.Беркуты верхний	"		

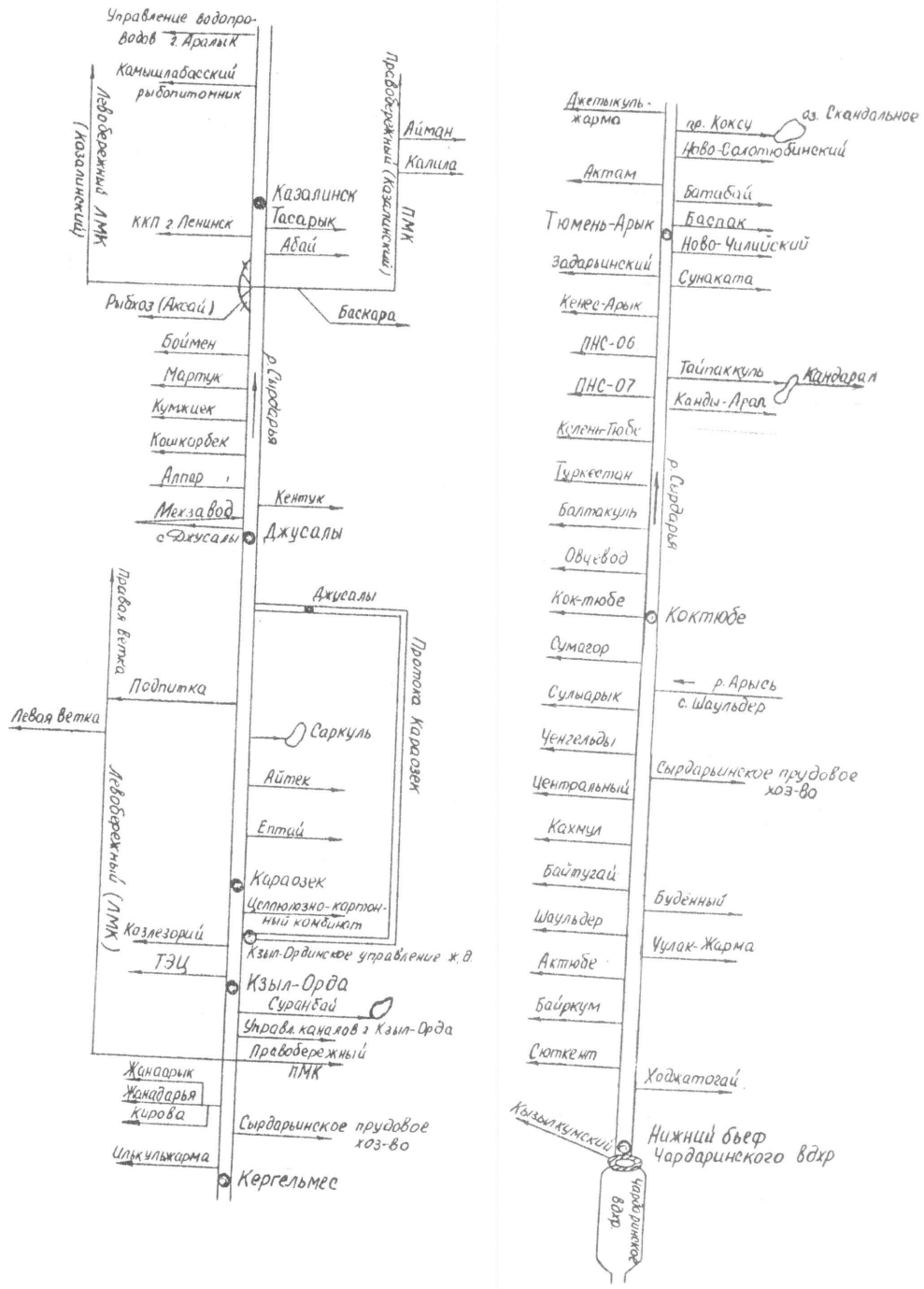

СХЕМА РАСПОЛОЖЕНИЯ ВОДОЗАБОРОВ И СБРОСОВ ВОДЫ В БАССЕЙНЕ р.СЫРДАРЬИ
НА УЧАСТКЕ ОТ ЧАРДАРИНСКОГО ВОДОХРАНИЛИЩА ДО г.КАЗАЛИНСК

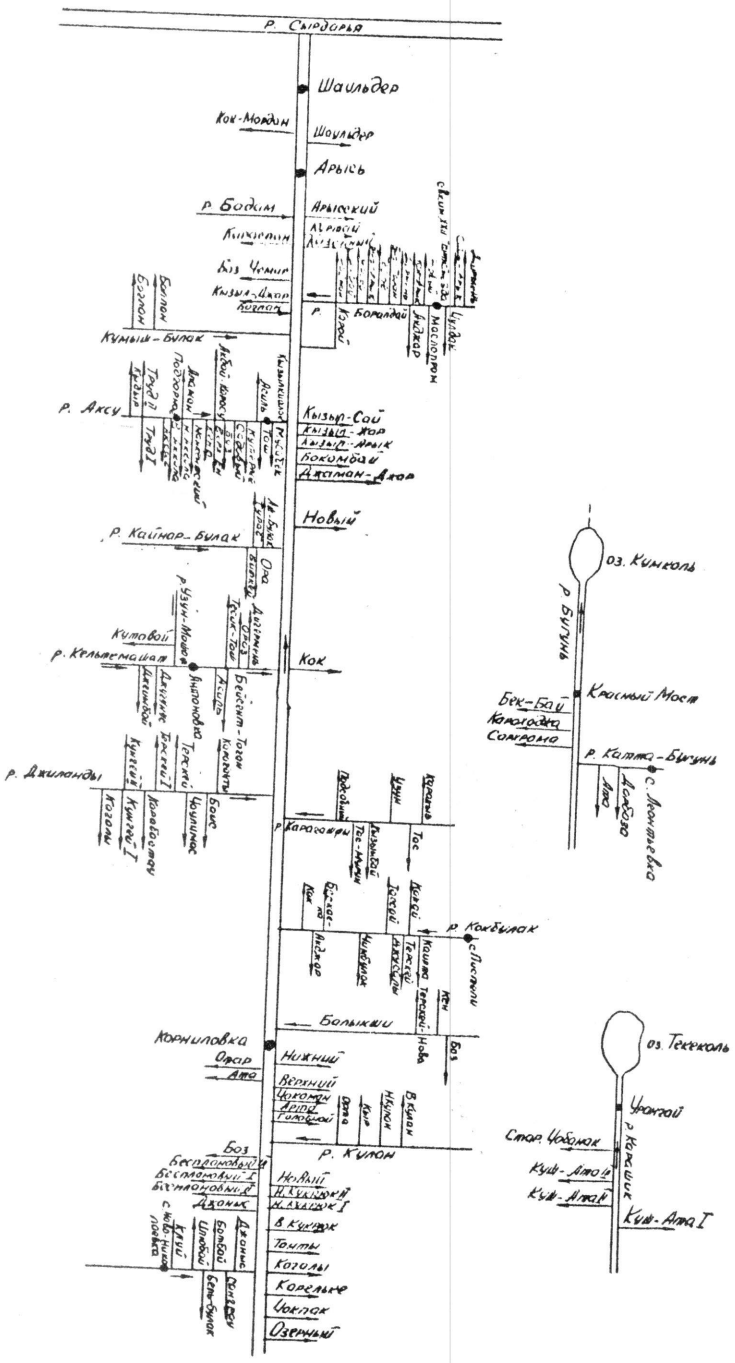

СХЕМА РАСПОЛОЖЕНИЯ ВОДОЗАБОРОВ И СБРОСОВ ВОДЫ В БАССЕЙНАХ РЕК АРЫСЬ И БУГУНЬ

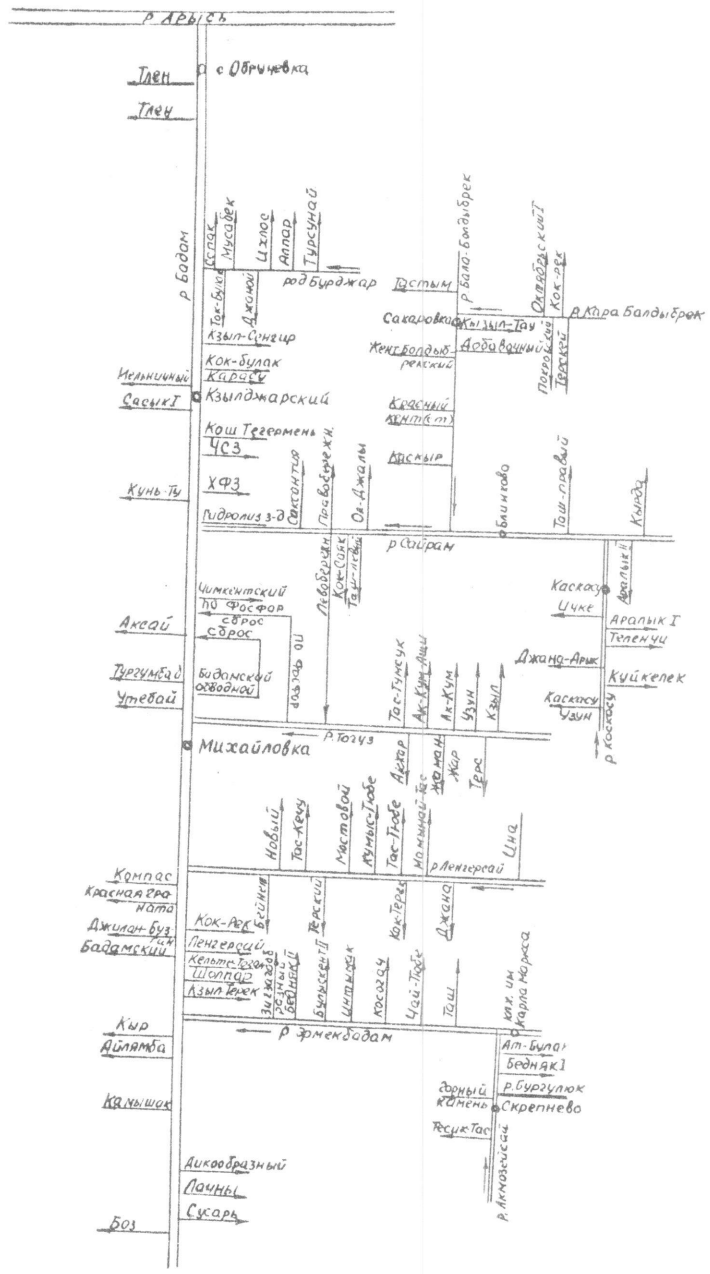

СХЕМА РАСПОЛОЖЕНИЯ ВОДОЗАБОРОВ И СБРОСОВ ВОДЫ
В БАССЕЙНЕ р.БАДАМ

СХЕМА ВОДОЗАБОРОВ ПО р.р. ЧУ,
ТАЛАС, АССА


с. Кенагуланак
с. Уланбель
р. Чу
Кантарский канал
ж/д Алматы
ж/д и ст Аманкельды
ж/д Кокпектi
ж/д Бурное
ж/д Асыл
Узел Чу
ж/д Луговской
ж/д Верненский-Бурненский
ж/д Благовещенское
с. Благовещенское
п.п. Айбашинский
ж/д Новокиевский
ж/д Новониколаевский
ж/д Новониколаевка
ж/д Новониколаевский
ж/д Новониколаевский
ж/д Новониколаевский

ИСПРАВЛЕНИЯ И ДОПОЛНЕНИЯ К ПРЕДЫДУЩИМ ИЗДАНИЯМ

В таблице приводятся исправления и дополнения к материалам за прошлые годы, опубликованные в "Ежегодных данных о режиме и ресурсах поверхностных вод суши".

№ п/п	Название издания	Номер страницы	Река, озеро, водохранилище – пункт	Строка, графа, период, дата и т.д.	Напечатано	Должно быть	Причина внесения изменений (исправлений)
I.	Ежегодные данные о режиме и ресурсах поверхностных вод суши, Т.5 Вып.3, 1981г.	68	р.Арысь – с.Шаульдер	1910-81 средний расход воды	30.7	30.9	ошибка
		81	р.Балабугунь – с.Глинково	1941-81 средний расход воды	I.39	I.40	ошибка
		81	р.Алмалы – с.Орловка	1931-81 средний расход воды	0.62	0.61	ошибка