ГОСУДАРСТВЕННЫЙ КОМИТЕТ СССР ПО ГИДРОМЕТЕОРОЛОГИИ И КОНТРОЛЮ ПРИРОДНОЙ СРЕДЫ

КАЗАХСКОЕ РЕСПУБЛИКАНСКОЕ УПРАВЛЕНИЕ
ПО ГИДРОМЕТЕОРОЛОГИИ И КОНТРОЛЮ ПРИРОДНОЙ СРЕДЫ

ГОСУДАРСТВЕННЫЙ ВОДНЫЙ КАДАСТР

ЕЖЕГОДНЫЕ ДАННЫЕ О РЕЖИМЕ И РЕСУРСАХ ПОВЕРХНОСТНЫХ ВОД СУШИ

1984 г.

Часть 1. Реки и каналы
Часть 2. Озера и водохранилища

Том V

Казахская ССР

Выпуск 3

Бассейны рек Сырдарьи, Чу и Талас

184

03.09.87 г.

ОБНИНСК · ВНИИГМИ-МЦД — 1987

Гидрометфонд СССР
Инв. № 184
Казахское республиканское управление
по гидрометеорологии и контролю
природной среды
ОТДЕЛ ГИДРОМЕТФОНДА
03.09.87

ГОСУДАРСТВЕННЫЙ КОМИТЕТ СССР ПО ГИДРОМЕТЕОРОЛОГИИ И КОНТРОЛЮ ПРИРОДНОЙ СРЕДЫ

КАЗАХСКОЕ РЕСПУБЛИКАНСКОЕ УПРАВЛЕНИЕ
ПО ГИДРОМЕТЕОРОЛОГИИ И КОНТРОЛЮ ПРИРОДНОЙ СРЕДЫ

ГОСУДАРСТВЕННЫЙ ВОДНЫЙ КАДАСТР

Раздел 1. ПОВЕРХНОСТНЫЕ ВОДЫ

Серия 2. Ежегодные данные

ЕЖЕГОДНЫЕ ДАННЫЕ О РЕЖИМЕ И РЕСУРСАХ
ПОВЕРХНОСТНЫХ ВОД СУШИ

1984 г.

Часть 1. Реки и каналы
Часть 2. Озера и водохранилища

Том V

Казахская ССР

Выпуск 3

Бассейны рек Сырдарьи, Чу и Талас

ОБНИНСК · ВНИИГМИ-МЦД— 1987

УДК 556.5.043 (058)

Ежегодные данные содержат в части I: сведения об уровне воды, стоке воды, заборах и сбросах по длине рек, русловых водных балансах, ресурсах поверхностных вод, мутности воды, расходах взвешенных наносов, гранулометрическом составе и плотности наносов, температуре воды, толщине льда и высоте снега на льду, ледовых явлениях на участке поста.

В части 2 ЕД публикуются сведения об уровне воды озер и водохранилищ, температуре воды у берега, температуре воды поверхностного слоя на акватории водоемов, температуре воды на различных глубинах, теплосодержании водной массы, толщине льда и высоте снега на льду у берега, ледовых явлениях на участке поста, водном балансе, повторяемости ветра различной скорости и направления, высоте и периоде волн при различной скорости и направлении ветра.

© Казахское республиканское управление по гидрометеорологии и контролю природной среды

ЕЖЕГОДНЫЕ ДАННЫЕ О РЕЖИМЕ И РЕСУРСАХ ПОВЕРХНОСТНЫХ ВОД СУШИ

1984 г.

Том 5 Выпуск 3
Части I и 2

Технический редактор Г.А.Киселева

Подп. к печ. 26.11.86 Формат бум.л. 70x108/8 Бумага картографическая
Печать офсетная Усл.печ.л. 23,4 Уч.-изд.л. 26,7 Тираж 170 экз.
Зак. №95 Цена I р. 67 к.

486050 г.Чимкент, ул.Свердлова 44
Информационный центр ВНИИГМИ-МЦД. Тел. 2-56-63
Фабрика офсетной печати
249020 г.Обнинск, ул. Королева,6

О Г Л А В Л Е Н И Е

Стр.

Предисловие..... 4
Принятые сокращения..... 4
Схема деления издания "Ежегодные данные о режиме и ресурсах поверхностных вод суши" на тома и выпуски..... 5
Алфавитный список рек, водохранилищ и озер, сведения по которым помещены в настоящем выпуске 6
Схема расположения гидрологических постов..... 7

ЧАСТЬ I. РЕКИ И КАНАЛЫ

Таблица I.I. Список постов на реках и каналах, сведения по которым помещены в настоящем выпуске..... 9
Обзор режима рек..... I4
Таблица I.2. Уровень воды..... I5
Таблица I.3. Расход воды..... 62
Таблица I.4 Оценка надежности подсчета стока воды..... I06
Таблица I.6. Заборы и сбросы воды по длине рек..... II2
Таблица I.7. Русловые водные балансы..... II6
Таблица I.8. Ресурсы поверхностных вод..... II9
Таблица I.9. Мутность воды..... I2I
Таблица I.I0 Расходы взвешенных и влекомых наносов..... I25
Таблица I.II Гранулометрический состав и плотность наносов..... I3I
Таблица I.I2 Температура воды..... I38
Таблица I.I3 Толщина льда и высота снега на льду..... I45
Таблица I.I4 Ледовые явления на участке поста..... I49

ЧАСТЬ 2. ОЗЕРА И ВОДОХРАНИЛИЩА

Таблица 2.I Список постов на озерах и водохранилищах, сведения по которым помещены в настоящем выпуске..... I55
Таблица 2.2 Местоположение пунктов наблюдений на акватории озер и водохранилищ..... I58
Обзор режима озер и водохранилищ..... I6I
Таблица 2.3 Уровень воды на постах..... I62
Таблица 2.6. Температура воды у берега..... I66
Таблица 2.7 Температура воды поверхностного слоя на акватории водоемов..... I68
Таблица 2.8. Температура воды на различных глубинах..... I70
Таблица 2.9 Теплосодержание водной массы..... I72
Таблица 2.I0 Ледовые явления на участке поста..... I74
Таблица 2.II Толщина льда и высота снега на льду у берега..... I76
Таблица 2.I2 Толщина льда и высота снега на льду по ледовым профилям..... I78
Таблица 2.I3 Водный баланс..... I80
Таблица 2.I4 Повторяемость ветра различной скорости и направления..... I82
Таблица 2.I5 Высота и период волн при различной скорости и направлении ветра..... I84
ПРИЛОЖЕНИЕ: Таблица средних месячных расходов воды по каналам, коллекторам и сбросам..... I86
Схемы расположения водозаборов и сбросов..... I93
Исправления и дополнения к предыдущим изданиям..... I97

ПРЕДИСЛОВИЕ

Публикуемая часть государственного водного кадастра (ГВК) состоит из трех разделов: I.Поверхностные воды; 2.Подземные воды; 3.Использование вод. Каждый из этих разделов,в свою очередь,подразделяется на следующие серии:

I. Каталожные данные (по разделу "Поверхностные воды" на первом этапе каталогом будет служить ранее изданный справочник "Ресурсы поверхностных вод СССР, ч.I - Гидрологическая изученность" и издаваемый ежегодно "Справочник гидрометфонда СССР, ч.3 - Гидрология суши").

2. Ежегодные данные.

3. Многолетние данные (издаются I раз в 5 лет).

Серия 2 раздела "Поверхностные воды" включает четыри издания: "Ежегодные данные о режиме и ресурсах поверхностных вод суши", "Ежегодные данные о качестве поверхностных вод суши", "Ежегодные данные о селевых потоках", "Ежегодные данные о режиме и о качестве вод морей и морских устьев рек".

Настоящий ежегодник,издаваемый начиная с материалов I978 года,является продолжением прежнего издания "Гидрологический ежегодник" и состоит из двух частей.В части I "Реки и каналы" публикуются данные стандартных гидрологических наблюдений на реках и приравненных к ним каналах за уровнем и температурой воды,состоянием водного объекта, толщиной льда,стоком воды и наносов,суммарные объемы заборов и сбросов воды,сведения о русловых водных балансах по участкам рек с интенсивным использованием для нужд народного хозяйства,о ресурсах поверхностных вод и их использовании (по бассейнам).

В части 2 "Озера и водохранилища" публикуются данные стандартных гидрологических наблюдений на озерах и водохранилищах (на береговых постах и на акватории водоемов) за уровнем и температурой воды,состоянием водного объекта,толщиной льда,волнением,а также теплозапасы и водный баланс водоемов.

Данные наблюдений за уровнем на водохранилище публикуются во второй части.

Данные о химическом составе воды (качество вод) и о селевых потоках публикуются в других изданиях ГВК.

В состав ежегодника,по просьбе потребителей,включены сведения о водных ресурсах,русловых водных балансах и водопользовании,повышен уровень обобщения данных об уровнях, расходах воды, ледовых явлениях.

Формы отдельных таблиц несколько изменены с учетом требований технологии их получения на ЭВМ.

С целью сокращения объема ежегодника некоторые ранее опубликованные исходные данные и материалы специальных наблюдений (измеренные расходы воды и наносов) исключены из ежегодника.

В настоящем выпуске ежегодника опубликованы результаты гидрологических наблюдений,выполненных на водных объектах станциями и постами Казахского УГКС, а также сведения о заборах воды из водных объектов и сбросах воды в них по данным учета водопользования,полученным от органов Минводхоза СССР (таблица I.6).

В предложении,помещенном после 2 части "Ежегодных данных",приведены сведения отдельно по каждому каналу и сбросу в виде среднемесячных величин.

Начиная с I98I года публикация данных Государственного водного кадастра осуществляется по единому территориальному делению основанному на административно бассейновом принципе.В качестве основного уровня обобщения кадастровой информации принята союзная республика. Каждой союзной республике соответствует отдельный том изданий кадастра.

Нумерация томов осуществляется в порядке перечисления союзных республик в Конституции СССР.Внутри томов материалы компонируются по бассейновому принципу.

Для удобства потребителей после предисловия помещена таблица территориального деления изданий ГВК и номенклатура изданий принятая в настоящее время и существующая до I98I года.

Ежегодные данные составили:

I. ГМО Джамбул - начальник ОГУВ т.ПОПОВА В.П.

2. ГМО Чимкент - начальник ОГУВ т.МУМИНОВ А.А.

3. ГМБ Кзыл-Орда - и.о. инженера ВИКТОРОВА А.А.

Проверка,монтаж,подготовка к печати и печать "Ежегодных данных" произведена в ГМО Чимкент группой по подготовке к изданию материалов гидрологических наблюдений инженером ПУТЯТИНОЙ О.Ф.,ст.техником КРАСНОВОЙ Л.Р., и техником КЕРНОСОВОЙ В.А.

Часть 2 "Ежегодных данных" подготовлена к печати инженером ПУТЯТИНОЙ О.Ф. Таблицы I.6 и I.7 подготовлены к печати ст.инженером ОГУВ УГКС МАРКОВОЙ З.Г.

Ответственный редактор ЛУКОВА В.Д.

ПРИНЯТЫЕ СОКРАЩЕНИЯ

В ежегодных данных приняты следующие общие для всех таблиц условные обозначения:

абс - абсолютный; БС - балтийская система высот; вдхр - водохранилище; вып.- выпуск; высш.- высший; г.- город,год; гидроствор - гидрометрический створ; ГЭС - гидроэлектрическая станция; ж.-д.ст. - железнодорожная станция; зим.- зимовье; им.- имени; кан.- канал; клх - колхоз; л.- левый приток; низш.- низший; оз.- озеро; пос.- поселок; пгт - поселок городского типа; прот.- протока; п.- правый приток; р.- река; руч.- ручей; рзд - разъезд; с.- селение,село; свх - совхоз; средн.- средний; ст.- станция; Т.- том; уроч.- урочище; уч.- участок; усл.- условный; ГТИ - - Государственный гидрологический институт; ГМО - гидрометеорологическая обсерватория; ГМБ - гидрометеорологическое бюро; ГМФ - гидрометфонд СССР; Госкомгидромет - Государственный комитет СССР по гидрометеорологии и контролю природной среды; М В Х - Министерства водного хозяйства; УГКС - Управление по гидрометеорологии и контролю природной среды; УОС - Управление оросительной системы.

СХЕМА ДЕЛЕНИЯ ИЗДАНИЯ „ЕЖЕГОДНЫЕ ДАННЫЕ О РЕЖИМЕ И РЕСУРСАХ ПОВЕРХНОСТНЫХ ВОД СУШИ“ НА ТОМА И ВЫПУСКИ

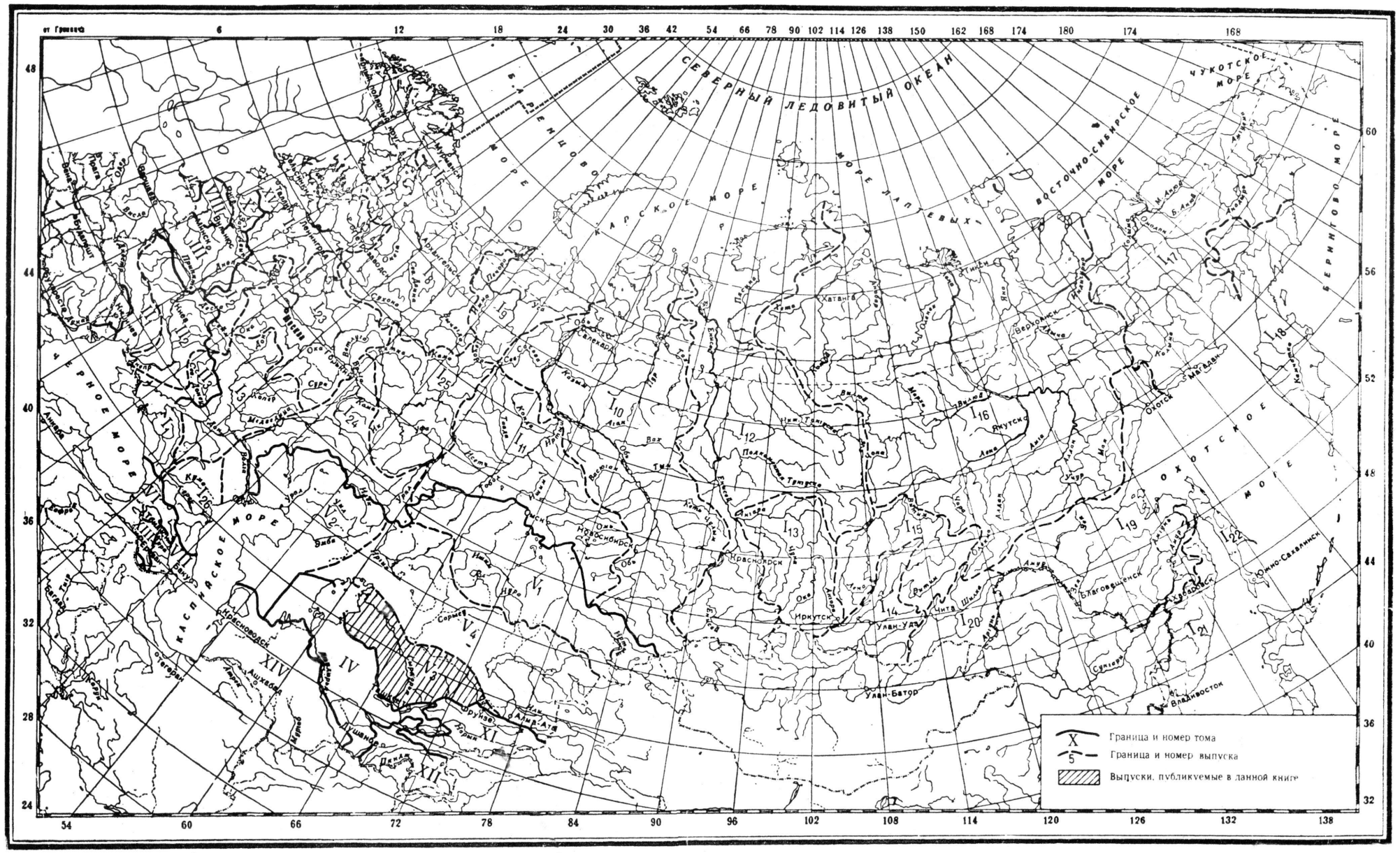

Алфавитный список рек, каналов, водохранилищ и озер, сведения по которым помещены в настоящем выпуске

Название водного объекта	Куда впадает, принадлежит бассейну	Номер по списку постов
1	2	3
Акмозейсай р.(Акмечеть, Улучур)	р.Эрмекбадам (л)	39
Аксу,р.(Теспе)	р.Арысь (л)	30,3I
Аксумбе,р.	теряется в 3,0 км северо-восточнее род.Шошкабулак	85
Актобе,р.(Актюбе,Ташлаксам, Килаганата,Куршукан)	не доходит до р.Сырдарья (п)	62
Алмалы,р.	р.Каттабугунь (л)	5I
Аристанды,р.(Арстанды, Арыстанды)	р.Аксай (п),Шаян I (п)	55
Арысь,р.(Арысь)	р.Сырдарья (п)	20-22
Аспара,р.	р.Курагаты (п)	82
Асса,р.	оз.без названия	92
Ашилган,р.(Майдантал,Балдыргенсай,Сарымсаксай, Ушозен)	р.Сырдарья (п)	63
Бадам,вдхр	р.Бадам	04
Бадам,р.(Бадамсай)	р.Арысь (л)	35-37
Бадам,см.Сасыксай	-	-
Баилдыр,см.Баялдыр	-	-
Байзсай,см.Сасыксай	-	-
Балабугунь,р.	р.Бугунь (л)	52,53
Балды-Берек,см.Болдыбрек	-	-
Балдыбрек,см.Болдыбрек	-	-
Балдыргенсай,см.Ашилган	-	-
Балыкты,р.(Балыкчи,Балыктысу,Балыксу)	р.Арысь (п)	25
Бараддай,см.Боралдай	-	-
Баялдыр,р.(Тасарык)	р.Карашик (п)	60
Беркара,р.	оз.Бийлюколь	96
Беркуты,р.	теряется у клх Карла Маркса	I00
Бийлюколь,оз.	вытекает р.Асса	06
Болдыбрек,р.(Балдабрек,Балдыбрек,Балды-Берек)	р.Сайрам (п)	45,46
Боралдай,р.(Улькун-Боролдай, Бараддай,Буруддай,Бородцай, Жидабаисай)	р.Арысь (п)	33,34
Бугунь,вдхр	р.Бугунь	03
Бугунь,р.	оз.Кумколь	49
Бургулюк,р.	р.Акмозейсай (п)	40
Бурджар,см.Буржар	-	-
Буржар,р.	р.Бадам (п)	48
ГЭС,кан.(р.Мерке)	-	8I
Джельбулаксай,см.Келес	-	-
Жанысай,р.	теряется в 2,7 км северо-восточнее Ивановки	7I
Жебаглысу,р.(Джебоглысу, Джеболгы)	р.Арысь (л)	23
Жельбулаксай,см.Келес	-	-
Жилаганата,см.Актобе	-	-
Икансу,р.	не доходит до р.Сырдарья (п)	57
Кантаг,см.Карашик	-	-
Кантаг-Карачик,см.Карашик	-	-
Канташ,см.Карашик	-	-
Каракистак,см.Каракыстак	-	-
Каракштитак,см.Каракыстак	-	-
Караконыз,р	р.Чу (п)	70
Каракунуз,см.Караконыз	-	-
Кара-Кунузка,см.Караконыз	-	-
Каракыстак,р.	р.Курагаты (п)	79
Караозек,прот.р.Сырдарьи	р.Сырдарья (п)	I4,I5
Кара-Узяк,см.Караозек	-	-
Караунгур,см.Сарыбулак	-	-
Карачик,см.Карашик	-	-
Карашик,р.(Кантаг,Карой, Кантам	оз.Текеколь	58,59
Куршукан,см.Актобе	-	-
Карой,см.Карашик	-	-
Каскасу,р.	р.Сайрам (л)	44
Каттабугунь,р.	р Бугунь (п)	50
Келес,р.(Жельбулаксай)	р Сырдарья (п)	I6-I8
Кельтемашат,р.	р.Машат (п)	28
Кокбулак,р.(Улькун-Кокбулак, Кокбук,Улькен-Кокбулак)	р.Арысь (п)	26
Кокдунен,р.	бас.р.Курагаты (л)	78
Коксай,р.	теряется в 5.0 км восточнее с.Андреевка,бас.р.Терс	I02
Коктал,р.	оз.Аши-Куль	98
Кулан,р.	р.Арысь (п)	24
Культоган,см.Мерке	-	-
Курагаты,р.	р.Чу (л)	76
Куркуреусу,р.	р.Асса (п)	93
Куруккелес,р.	р.Сырдарья (п)	I9
Майдантал,см.Ашилган	-	-
Макбель,р.	бас.р.Талас	90
Малая Арна,протока	р Чу	69
Машат,р.(Узун-Машат,Утеба)	р.Арысь (л)	27
Мерке,р. (Культоган)	р.Курагаты (п)	80
Ранг,р.(Ранг-Озен)	междуречье Чу и Талас	84
Ргайты,р.(ргайты Западная)	кан.Георгиевский (п)	72
Сайрам,р.(Сайрамсу)	р.Бадам (п)	4I,42
Сарыайгыр,р.	р.Сайрам (л)	43
Сарыбулак,р.	р Арысь (п)	29
Сарымсаксай,см.Ашилган	-	-
Сасыксай,р.(Байзсай,Бадам)	р.Бадам (л)	47
Суганды,р.	р.Кокпатас бас.р.Чу (п)	73
Сырдарья,р.	Аральское море	I-I3
Талас,р.	оз.без названия	
Тамды,р.	оз.Джалангау-Куль	97
Тасарык,см.Баялдыр	-	-
Ташлаксай,см.Актобе	-	-
Ташуткульское вдхр	р.Чу	05
Терс,р.	р.Асса (л)	94
Теспе,см.Аксу	-	-
Узун-Машат,см.Машат	-	-
Улугур,см.Акмозейсай	-	-
Улькен-Кокбулак,см.Кокбулак	-	-
Улькун-Кокбулак,см.Кокбулак	-	-
Улькун-Боролдай,см.Боралдай	-	-
Унгурлю,р.	-	74
Утеба,см.Машат	-	-
Ушбас,р.	оз.Кызылколь	I0I
Ушозен,см.Ашилган	-	-
Хантаги,см.Карашик	-	-
Хантаг-Карачик,см.Карашик	-	-
Хантак,см.Карашик	-	-
Чабакты,см.Шабакты	-	-
Чалдовар,р.	бас.р.Аспара	83
Чардаринское вдхр	р.Сырдарья	0I,02
Чокпак,см.Шокпак	-	-
Чокпар,см.Шокпар	-	-
Чу(Большая Арна),р.	оз.без названия юго-восточнее оз.Аши-Куль	64-67
Чубарсу,см.Шубарсу	-	-
Шабакты,р.(Чабакты)	теряется в 3,3 км северне клх им.Чапаева	99
Шалсу,р.	бас.р.Талас	9I
Шаян I,р.	р.Бугунь (п)	54
Шерт,р.(Юреката)	р.Ермаксу (П) кан.Бельарык (п) из р.Карашик	6I
Шокпак,р.	р.Терс (п)	95
Шокпар,р.	р.Кербулак (п),бас.р Чу (п)	75
Шубарсу,р. (Чубарсу)	р.Арысь (л)	32
Шунгур,р.	р.Курагаты (л)	77
Эрмекбадам,р.	р.Бадам (п)	38
Юреката,см.Шерт	-	-

СХЕМА РАСПОЛОЖЕНИЯ ГИДРОЛОГИЧЕСКИХ ПОСТОВ

Бассейн р. Арысь

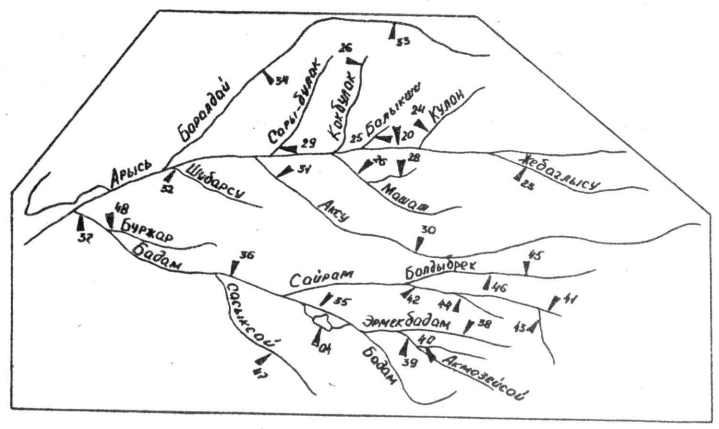

77 Гидрологический пост стоковый и его номер
5 Гидрологический пост уровенный и его номер
03 Гидрологический пост уровенный на водохранилищах и его номер
Границы областей
Границы республики

Часть I

Реки и каналы

Таблица 1.1

Список постов на реках и каналах, сведения по которым помещены в настоящем выпуске

В ежегоднике принято называть гидрологическим постом пункт на водном объекте, оборудованный устройствами и приборами для проведения систематических гидрологических наблюдений.

Посты в списке размещены в порядке гидрологической схемы: в каждом бассейне сначала помещаются посты на главной реке (от истока до устья), затем – посты на её притоках в порядке их впадения (от истока к устью притока).

Две даты открытия даны для тех постов, водомерные устройства которых переносились в прошлые годы без сохранения непрерывности ряда уровенных наблюдений, при чем первая дата указывает первоначальную дату открытия поста в данном пункте, а вторая, в скобках – дату последнего переноса водомерного устройства.

Две даты открытия указаны также и для постов, режим объектов которых существенно изменился в результате искуственного регулирования.

В графе I4 приведены сведения о наличии и месте хранения материалов, не приведенных в настоящем ежегоднике.

В конце графы I5, для удобства пользования сведениями граф I0–I4, повторены номера постов.

В графе 9 приняты следующие сокращенные обозначения систем высот: БС – Балтийская система высот. Обозначение, заключенное в скобки, указывает на пониженную точность определения высотной отметки.

абс. – принята абсолютная система высот, не приведенная к единой Балтийской системе.

усл. – условная система высот, принятая для данного поста.

В графе I4 таблицы использованы сокращения: ИРВ – измеренные расходы воды, ИРВН – измеренные расходы воды и взвешенных наносов, ХСВ – химический состав воды, ГМФ – Гидрометфонд СССР.

Таблица 1.1. Список постов на реках и каналах, сведения по которым помещены в настоящем выпуске

Номер поста	Название водного объекта	Код водного объекта	Местоположение (название) поста	Код поста	Расстояние от устья, км	Площадь водосбора, кв. км	Отметка нуля поста	
							высота, м	система высот
1	2	3	4	5	6	7	8	9
I	р.Сырдарья	II4I0000I	Выше устья р.Келес	I6497	I732	-	42.56	усл.
2	"	II4I0000I	Нижний бьеф Чардаринского водохранилища(гм.ст.Чардара)	I603I	I633	I74000	230.00	(БС)
3	"	II4I0000I	свх Байракум	I6033	I509	-	206.00	БС
4	"	II4I0000I	уч.Коктюбе	I6035	I28I	-	I77.00	усл.
5	"	II4I0000I	ж.-д.ст.Аккум	I6036	II40	-	I63.00	БС
6	"	II4I0000I	ж.-д.ст.Тюмень-Арык	I6037	996	2I9000	I54.00	"
7	"	II4I0000I	рзд Кергельмес	I6039	804	-	I29.00	"
8	"	II4I0000I	г.Кзыл-Орда	I604I	7I8	-	I22.00	"
9	"	II4I0000I	пгт Тасбугует			-	I22.00	усл.
I0	"	II4I0000I	ж.-д.ст.Караозек	I6042	684	-	II8.00	БС
II	"	II4I0000I	пгт Джусалы	I6044	494	-	95.00	"
I2	"	II4I0000I	свх Казалинский	I6045	292	-	75.00	"
I3	"	II4I0000I	г.Казалинск	I6047	I8I	-	60.00	"
I4	р.Сырдарья,прот.Караозек	II4I0I97I	ж.-д.ст.Караозек	I6052	I87	-	II8.00	"
I5	то же	II4I0I97I	пгт Джусалы	I6053	0.8	-	94.95	"
I6	р.Келес	II4I0I490	с.Янги-базар	I6308	205	292	742.32	абс.
I7	р.Келес	II4I0I490	с.Степное	I63I0	I45	I960	486.50	"
I8	р.Келес	II4I0I490	устье	I63I7	I.2	33I0	250.00	БС
I9	р.Куруккелес	II4I0I526	с.Куруккелес	I6622	48	2270	I.00	усл.
20	р.Арысь	II4I0I558	с.Корниловка	I63I9	326	860	602.I0	БС
2I	р.Арысь	II4I0I558	ж.-д.ст.Арысь	I6326	I26	I3I00	222.23	"
22	р.Арысь	II4I0I558	с.Шаульдер	I6327	25	I4700	I93.56	"
23	р.Жебаглысу	II4I0I559	с.Ново-Николаевка	I6328	I3	I72	I302.49	"
24	р.Кулан	II4I0I56I	с.Ванновка	I66I5	6.0	63.0	27.89	усл.
25	р.Балыкши	II4I0I569	с.Балыкчи	I6332	0.9	I2.I	4.00	"
26	р.Кокбулак	II4I0I570	с.Пистели	I6557	I5	76.0	7I6.28	БС
27	р.Машат	II4I0I58I	с.Антоновка	I6340	I4	52I	5.25	усл.
28	р.Кельтемашат	II4I0I586	с.Кельте-Машат	I6537	I2	26.0	8.00	"
29	р.Сарысулак	II4I0I587	с.Сары-Булак	I6498	7.0	I20	8.00	"
30	р.Аксу	II4I0I592	с.Подгорное	I6350	52	462	8I2.20	БС
3I	р.Аксу	II4I0I592	с.Кызылкишлак	I6353	I0	744	406.26	"
32	р.Шубарсу	II4I0I602	с.Чубаровка	I6499	2.7	27I	4.00	усл.
33.	р.Боралдай	II4I0I604	с.Васильевка	I6358	II4	II4	989.29	БС
34	"	II4I0I604	свх им.XXII Партсъезда	I6363	42	I460	434.24	"
35	р.Бадам	II4I0I640	с.Михайловка	I6372	94	586	642.93	"
36	р.Бадам	II4I0I640	пост Кызылджарский №2245	I6374	65	I970	7.50	усл.
37	р.Бадам	II4I0I640	с.Обручевка	I6375	I.5	4370	3.00	"
38	р.Эрмекбадам	II4I0I642	клх им.Карла Маркса	I6376	2I	I7.5	I274.94	БС
39	р.Акмозейсай	II4I0I643	с.Скрепнево	I6380	2.0	76.I	8.00	усл.
40	р.Бургулюк	II4I0I644	с.Скрепнево	I6382	I.0	3I.5	8.00	усл.
4I	р.Сайрам	II4I0I653	Лесничество	I6500	64	I02.	I2.00	"
42	р.Сайрам	II4I0I653	с.Блинково	I6390	42	468	I099.96	БС
43	р.Сарыайгыр	II4I0I656	Зимовье	I650I	3.2	66.7	I5.00	усл.
44	р.Каскасу	II4I0I659	с.Каскасу	I6393	0.4	I7.5	II65.86	БС
45	р.Болдыбрек	II4I0I662	у кордона Госзаповедника	I6395	32	86.0	I730.97	"
46	р.Болдыбрек	II4I0I662	с.Сахаровка	I6396	2I	I9I	I466.59	"
47	р.Сасыксай	II4I0I669	с.Сасык	I6399	30	I24	460.86	"
48	р.Буржар	II4I0I683	Сброс № 952	I6400	0.9	I85	-	-
49	р.Бугунь	II4I0I7II	Красный Мост	I640I	II5	2040	263.I8	БС
50	р.Каттабугунь	II4I0I7I2	с.Леонтьевка	I6404	40	268	573.77	"
5I	р.Алмалы	II4I0I7I5	с.Орловка	I6406	0.3	84.2	579.26	"
52	р.Балабугунь	II4I0I7I6	с.Глинково	I6408	I8	244	7.00	усл.
53	р.Балабугунь	II4I0I7I6	с.Акбастау	I6623	4.0	345	4.00	"
54	р.Шаян I	II4I0I74I	в 3,3 км ниже устья р.Акбет	I64II	II0	485	470.39	БС
55	р.Аристанды	II4I0I753	свх Алгабас	I64I4	60	533	37I.89	"
56	канал	II4I0I753	свх Алгабас	I64I4	-	-	38I.88	"
57	р.Икансу	II4I0I794	рзд Икансу	I6423	37	I35	445.34	"
58	р.Карашик	II4I0I8I4	с.Хантаги	I6437	7I	342	497.85	"
59	"	II4I0I8I4	с.Урангай	I6439	55	457	306.94	"
60	р,Баялдыр	II4I0I82I	пос.Баялдыр	I6450	I8	2I4	478.07	"
6I	р.Шерт	II4I0I84I	у выхода из гор	I6465	39	73.5	46.00	усл.
62	р.Актобе	II4I0I848	с.Актобе	I6469	5I	27I	48.00	"
63	р.Ашилган	II4I0I870	клх Майдантал	I6474	49	270	37I.77	БС
64	р.Чу	II4200I50	с.Благовещенское	I5368	846	22000	0.00	усл.
65	"	II4200I50	с.Ташуткуль	I5I25	802	26700	486.4I	БС
66	"	II4200I50	г.Чу	I5I29	76I	27700	459.49	"
67	"	II4200I50	свх им.Амангельды	I5I30	640	39500	5.00	усл.
68	р.Чу(Большая Арна)	II4200I50	с.Уланбель	I5I34	429	67500	254.40	БС
69	р.Чу(пр.Малая Арна)	II4200I50	с.Уланбель	I5245	35	-	254.88	"
70	р.Караконыз	II4200270	с.Караконыз	I5I59	I2	490	6.50	усл.
7I	р.Жанысай	II4200285	с.Кзылсай	I5I62	II	98.3	8.43	"
72	р.Ргайты	II42003I5	с.Актас	I5I82	28	46I	87I.70	БС
73	р.Суганды	II4200377	с.Суганды	I52II	5.0	I60	890.60	"
74	р.Унгурлю	II4200424	с.Унгурлю	I522I	4.0	I04	728.58	"
75	р.Шокпар	II4200447	ж.-д.ст.Чокпар	I5222	35	332	724.02	"
76	р.Курагаты	II4200458	ж.-д.ст.Аспара	I5223	78	8980	496.79	"
77	р.Шунгур	II4200460	в I,0 км ниже устья р.Карабалак	I5224	2I	I09	8.00	усл.
78	р.Кокдунен	II4200465	Зимовка	I5227	I2	66.8	8.00	"
79	р.Каракыстак	II4200466	с.Каменка	I5228	22	566	8.00	"
80	р.Мерке	II4200493	зим.Улбутуй	I5233	54	505	I0I5.28	БС

Период действия число, месяц, год		Принадлежность поста	Номер таблиц подробных сведений	Наличие и место хранения или публикации данных стандартных наблюдений, не приведенных в настоящем выпуске	Наличие и место хранения специализированных наблюдений	
открыт	закрыт					
10	11	12	13	14	15	
07.05.I976	действует	Каз УГКС	I.2-I.4, I.I2	ИРВ,ХСВ-ГМФ		I
25.08.I959	"	то же	I.2-I.4,I.6-I.8,I.I2	ИРВ-ГМФ		2
0I.I0.I952(I6.I0.I974)	"	"	I.2-I.I2			3
I2.08.I974	"	"	I.2-I.4, I.I2-I.I4	ИРВ-ГМФ		4
0I.07.I952(0I.II.I970)	"	"	I.2, I.I2			5
25.I0.I9I3(09.07.I926)	"	"	I.2-I.4, I.6-I.I0, I.I2-I.I4	ИРВН-ГМФ		6
30.I2.I96I	"	"	I.2-I.4, I.6-I.I0, I.I2-I.I4	ИРВН-ГМФ		7
0I.05.I9I0(0I.07.I932)	"	"	I.2-I.4, I.I2-I.I4	ИРВ-ГМФ		8
- II.I980	"	"	I.2-I.4, I.6-I.8, I.I2-I.I4	ИРВ-ГМФ		9
03.II.I9I3	"	"	I.2-I.4, I.I2-I.I4	ИРВ-ГМФ		I0
I5.02.I96I	"	"	I.2-I.4, I.6-I.8, I.I2-I.I4	ИРВ-ГМФ		II
20.08.I970	"	"	I.2-I.4, I.I2-I.I4	ИРВ-ГМФ		I2
28.06.I9II	"	"	I.2-I.4, I.6-I.8, I.I2-I.I4	ИРВ-ГМФ		I3
03.II.I9I3(24.05.I923)	"	"	I.2-I.4, I.I2-I.I4	ИРВ-ГМФ		I4
3I.I0.I9I3	"	"	I.2-I.4, I.I2-I.I4	ИРВ-ГМФ		I5
0I.0I.I966	"	"	I.2-I.4, I.6, I.I2	ИРВ,ХСВ-ГМФ		I6
05.04.I959(09.02.I963)	"	"	I.2-I.4, I.6, I.9-I.I2, I.I4	ИРВН,ХСВ-ГМФ		I7
I6.I0.I970	"	"	I.2-I.4, I.6, I.9-I.I2, I.I4	ИРВН,ХСВ-ГМФ		I8
20.03.I980	"	"	I.2-I.4, I.I2	ИРВН-ГМФ		I9
0I.I2.I969	"	"	I.2-I.4, I.6-I.8, I.I2, I.I4	ИРВН,ХСВ-ГМФ		20
02.0I.I927(0I.0I.I970)	"	"	I.2-I.4, I.6, I.7-I.I2, I.I4	ИРВН,ХСВ-ГМФ		2I
26.I0.I904	"	"	I.2-I.4, I.6, I.I2, I.I4	ИРВ-ГМФ		22
I0.06.I926(25.06.I959)	"	"	I.2-I.4, I.I2	ИРВ-ГМФ		23
25.06.I962	"	МВХ	I.2-I.4	ИРВ-ГМФ		24
20.08.I955(0I.09.I976)	"	Каз УГКС	I.2-I.4, I.I2	ИРВ-ГМФ		25
0I.I0.I963	"	то же	I.2-I.4, I.I2	ИРВ-ГМФ		26
I9.08.I974	"	"	I.2-I.4, I.6, I.I2	ИРВ-ГМФ		27
I954	"	МВХ	I.2-I.4	ИРВ-ГМФ		28
I938(I958)	"	"	I.3, I.4			29
05.06.I926(0I.0I.I96I)	"	Каз УГКС	I.2-I.4, I.6, I.9-I.I2, I.I4	ИРВН,ХСВ-ГМФ		30
0I.08.I955(0I.0I.I965)	"	то же	I.2-I.4, I.6, I.I2	ИРВ,ХСВ-ГМФ		3I
0I.09.I976	"	"	I.2-I.4, I.I2	ИРВ-ГМФ		32
0I.0I.I958	"	"	I.2-I.4, I.6, I.I2, I.I4	ИРВ-ГМФ		33
05.03.I965	"	"	I.2-I.4, I.6, I.I2, I.I4	ИРВ-ГМФ		34
0I.0I.I927(0I.0I.I966)	"	"	I.2-I.4, I.6, I.I2, I.I4	ИРВ,ХСВ-ГМФ		35
I953	"	МВХ	I.2-I.4, I.6	ИРВ-ГМФ		36
II.03.I924(0I.09.I976)	"	Каз УГКС	I.2-I.4, I.6, I.I2	ИРВ,ХСФ-ГМФ		37
I4.02.I946(08.04.I959)	"	то же	I.2-I.4, I.I2, I.I4	ИРВ-ГМФ		38
0I.0I.I956	"	МВХ	I.2-I.4	ИРВ-ГМФ		39
I937	"	"	I.2-I.4	ИРВ-ГМФ		40
0I.I2.I976	"	Каз УГКС	I.2-I.4, I.I2, I.I4	ИРВ-ГМФ		4I
I2.05.I926(08.I0.I930)	"	то же	I.2-I.4, I.6, I.9-I.I2, I.I4	ИРВН,ХСВ-ГМФ		42
0I.I2.I976	"	"	I 2-I.4, I.I2	ИРВ-ГМФ		43
0I.I0.I946	"	"	I.2-I.4, I.6, I.I2, I.I4	ИРВ-ГМФ		44
23.II.I958	"	"	I.2-I.4, I.I2, I.I4	ИРВ-ГМФ		45
I4.05.I926(29.07.I96I)	"	"	I.2-I.4, I.6, I.I2, I.I4	ИРВ-ГМФ		46
25.09.I962	"	"	I.2-I.4, I.I2	ИРВ-ГМФ		47
I933	"	МВХ	I.3, I.4			48
0I.08.I935	"	Каз УГКС	I.2-I.4, I.6, I.9-I.I2, I.I4	ИРВН,ХСВ-ГМФ		49
I5.08.I93I	"	то же	I.2-I.4, I.9-I.I2, I.I4	ИРВН,ХСВ-ГМФ		50
I5.03.I93I(0I.0I.I963)	"	"	I.2-I.4, I.I2, I.I4	ИРВ-ГМФ		5I
I936	"	МВХ	I.2-I.4	ИРВ-ГМФ		52
0I.0I.I980	"	Каз УГКС	I.2-I.4, I.I2, I.I4	ИРВ-ГМФ		53
22.II.I947	"	то же	I.2-I.4, I.6, I.9-I.I2, I.I4	ИРВН,ХСВ-ГМФ		54
I5.09.I964(0I.0I.I969)	"	"	I.2-I.4, I.I2, I.I4	ИРВ-ГМФ		55
0I.0I.I969	"	"	I.2-I.4	ИРВ-ГМФ		56
26.06.I927(II.I952)	"	"	I.2-I.4, I.I2, I.I4	ИРВ-ГМФ		57
I0.03.I9I6(0I.0I.I952)	"	"	I.2-I.4, I.6, I.I2, I.I4	ИРВ-ГМФ		58
I4.06.I928(05.09.I955)	"	"	I.2-I.4, I.6, I.I2	ИРВ-ГМФ		59
- I956	"	"	I.2-I.4, I.I2, I.I4	ИРВН-ГМФ		60
- I936	"	МВХ	I.3			6I
27.II.I926	"	"	I.2-I.4	ИРВ-ГМФ		62
06.I2.I926(08.03.I970)	"	Каз УГКС	I.2-I.4, I.I2	ИРВ-ГМФ		63
0I.0I.I97I	"	то же	I.2-I.4, I.6, I.9-I.I2	ИРВ,ИРН-ГМФ ВЦ		64
27.II.I9I2(0I.0I.I973)	"	"	I.2-I.4, I.6, I.I2, I.I4	ИРВ-ГМФ,ВЦ		65
20.06.I947(0I.0I.I967)	"	"	I.2, I.I2, I.I4	ХСВ,ГМФ		66
03.07.I952(0I.06.I979)	"	"	I.2-I.4, I.6, I.9-I.I4,	ИРВ,ИРН-ГМФ,ВЦ		67
0I.I2.I948	"	"	I.2-I.4, I.6, I.I2-I.I4	ИРВ,ХСВ,ГМФ,ВЦ		68
0I.0I.I95I	"	"	I.2-I.4, I.6, I.I2-I.I4	ХСВ,ГМФ,ВЦ,ИРВ		69
I929	"	МВХ	I.2-I.4	ЕУВ,ИРВ-ГМФ		70
I952	"	"	I.2-I.4	ЕУВ,ИРВ-ГМФ		7I
09.05.I9II(I2.05.I959)	"	Каз УГКС	I.2-I.4, I.9-I.I2, I.I4	ИРВ,ИРН-ГМФ		72
I3.06.I96I(0I.06.I970)	"	то же	I.2-I.4, I.9-I.I2, I.I4	ИРВ,ХСВ-ГМФ,ВЦ		73
0I.07.I962(0I.07.I98I)	"	"	I.2-I.4	ИРВ-ГМФ,ВЦ		74
25.I0.I963	"	"	I.2-I.4, I.I2, I.I4	ИРВ-ГМФ,ВЦ		75
04.I2.I926(22.09.I975)	"	"	I.2-I.4, I.6, I.9-I.I4	ИРВ,ИРН-ГМФ		76
I93I	"	МВХ	I.2-I.4, I.I4	ЕУВ,ИРВ-ГМФ		77
I93I	"	"	I.2-I.4, I.I4	ЕУВ,ИРВ-ГМФ		78
I928	"	"	I.2-I.4, I.6	ЕУВ,ИРВ-ГМФ		79
03.05.I9I2(24.07.I928)	"	Каз УГКС	I.2-I.4, I.6, I.I2-I.I4	ИРВ-ГМФ,ВЦ		80

Таблица 1.1. Список постов на реках и каналах, сведения по которым помещены в настоящем выпуске

Номер поста	Название водного объекта	Код водного объекта	Местоположение (название) поста	Код поста	Расстояние от устья, км	Площадь водосбора, кв. км	Отметка нуля поста	
							высота, м	система высот
1	2	3	4	5	6	7	8	9
81	канал ГЭС	II4200252	зим.Улбутуй	I5235	-	-	I0I5.28	БС
82	р.Аспара	II42005I7	пгт Гранитогорск	I5240	69	430	7.50	усл.
83	р.Чалдовар	II4200522	с.Ново-Воскресеновка	I5243	8.3	-	8.00	"
84	р.Ранг	II42007II	с.Кызылбайрак	I5254	2I	9I.0	48I.63	БС
85	р.Аксумбе	II4200720	пос.Аксумбе	I5255	28	I96	299.22	"
86	р.Талас	II4200726	с.Покровка	I5263	458	8900	765.I3	"
87	р. "	II4200726	пос.Солнечный	I5396	443	9200	5.00	усл.
88	"	II4200726	с.Сарыбарак	I54I0	333	I2500	428.73	БС
89	"	II4200726	I,0 км ниже плотины Жеимбет	I5270	294	I2900	400.00	абс.
90	р.Макбель	II420084I	с.Шолак-Каинды	I5303	0.6	58.7	8.50	усл.
9I	р.Шалсу	II4200850	с.Подгорное	I5308	I9	4I.6	7.00	"
92	р.Асса	II4200876	ж.-д.ст.Маймак	I5309	252	2720	8I7.60	БС
93	р.Куркуреусу	II4200877	ж.-д.ст.Маймак	I5397	252	2700	2.50	усл.
94	р.Терс	II420088I	с.Бурно-Октябрьское	I53I4	3I	I070	946.28	БС
95	р.Шокпак	II4200895	с.Зыковское	I5324	I0	I64	978.25	"
96	р.Беркара	II4200938	у выхода из гор	I5342	II	2I.9	6I7.04	"
97	р.Тамды	II4200947	г.Каратау	I5347	I5	27I	545.50	"
98	р.Коктал	II4200967	2,8 км ниже устья р.Карашак	I5348	58	256	624.50	абс.
99	р.Шабакты	II4200975	с.Байкадам	I5369	25	I050	32I.56	БС
I00	р.Беркуты	II4200982	4-й аул	I5350	22	I94	603.48	"
I0I.	р.Ушбас	II4200986	с.Ушбас	I5352	59	40.0	763.60	"
I02	р.Коксай	II42003I5	Зимовье	I54II	22	57.0	5.00	усл.

Период действия число, месяц, год		Принадлежность поста	Номер таблиц подробных сведений	Наличие и место хранения или публикации данных стандартных наблюдений, не приведенных в настоящем выпуске	Наличие и место хранения специализированных наблюдений	
открыт	закрыт					
10	11	12	13	14	15	
1953	действует	Каз УГКС	I.2-I.4	ЕУВ,ИРВ-ГМФ,ВЦ		81
1926	"	МВХ	I.2-I.4, I.6, I.I4	ЕУВ,ИРВ-ГМФ		82
1938	"	"	I.3, I.4			83
0I.I2.1963	"	Каз УГКС	I.2-I.4, I.9-I.I2	ИРВ,ИРН		84
0I.02.1967	"	то же	I.2-I.4, I.I2	ИРВ-ГМФ		85
I6.05.1969	"	"	I.2-I.4, I.6, I.9-I.I2	ИРВ,ИРН-ГМФ,ВЦ		86
0I.05.1978	"	"	I.2-I.4,I.6, I.I2	ИРВ-ГМФ,ВЦ		87
0I.05.1980	"	"	I.2-I.4, I.6, I.I2, I.I4	ИРВ-ГМФ,ВЦ		88
I928(I969)	"	МВХ	I.2-I.4, I.6,I.I4	ЕУВ,ИРВ-ГМФ		89
I93I	"	"	I.2-I.4	ЕУВ,ИРВ-ГМФ		90
I929	"	"	I.2-I.4, I.I4	ЕУВ,ИРВ-ГМФ		9I
0I.I0.I926(0I.0I.I973)	"	Каз УГКС	I.2-I.4, I.6, I.9-I.I2, I.I4	ХСВ,ИРВ,ИРН-ГМФ,ВЦ		92
0I.0I.I978	"	то же	I.2-I.4, I.6, I.I2, I.I4	ИРВ-ГМФ,ВЦ		93
09.07.I967	"	"	I.2-I.4, I.6, I.9-I.I2, I.I4	ИРВ,ИРН-ГМФ,ВЦ		94
0I.07.I955(0I.II.I963)	"	"	I.2-I.4, I.I2, I.I4	ИРН,ИРВ-ГМФ,ВЦ		95
I940	"	"	I.2-I.4, I.I2, I.I4	ИРВ-ГМФ		96
I930	"	МВХ	I.2-I.4,	ЕУВ,ИРВ-ГМФ		97
I927(I975)	"	"	I.2-I.4	ЕУВ,ИРВ-ГМФ		98
I3.II.I976	"	Каз УГКС	I.2-I.4,I.6, I.I2, I.I4	ИРВ-ГМФ,ВЦ		99
22.09.I967	"	то же	I.2-I.4, I.6, I.9-I.I2	ИРВ,ИРН-ГМФ,ВЦ		I00
0I.08.I963	"	"	I.2-I.4, I.9-I.I0, I.I2, I.I4	ИРВ,ИРН-ГМФ,ВЦ		I0I
I2.08.I979	"	"	I.2-I.4, I.6, I.I2, I.I4	ИРВ-ГМФ,ВЦ		I02

ОБЗОР РЕЖИМА РЕК

Оценка гидрометеорологических условий, характеристика режима водных ресурсов даны за гидрологический год, началом которого условно считается I ноября I983 года, а концом 3I октября I984 года.

По водному режиму рек рассматриваемая территория разделена на бассейны рек Чу, Талас, Арысь, реки стекающие с южного склона хребта Каратау.

На рассматриваемой территории среднегодовая температура воздуха повсеместно была выше нормы и незначительно отличалась от неё, отклонение колебались в пределах 0.2-I.5°.

Годовое количество осадков на большей части территории зафексировано меньше нормы, отклонение составило 55-98%. Только в районах МС Кзыл-Орда, Чаян и Чокпак - количество осадков составило I04-I49% от нормы. Устойчивый снежный покров на территории бассейна Аральского моря и рек центрального Казахстана образовался раньше средних многолетних дат. В Кзыл - Ординской области (на 6--9 дней) и позже на I-28 дней в Чимкентской и Джамбулской областях, причем на ≈40% территории бассейна образование устойчивого снежного покрова вообще не произошло (снежный покров был неустойчив).

Осенне-зимний период характеризуется температурой воздуха ниже нормы на 0,2-I,7° на большей части территории. Выше нормы она была на МС Аккум, Кзыл-Орда, Тасты, где отклонение составило 0,I-0,5° и МС Бурно-Октябрьское (3,5°). Осадки распределялись по территории неравномерно.

Средний сток воды по р.Сырдарье за описываемый период был значительно ниже нормы. Модульные коэффициенты среднемесячного стока колебались в пределах от 0,I3-0,20 в верховье по ж.-д.ст. Тюмень-Арык, до 0,04-0,I6 в низовье по г.Казалинску.

Максимальный и минимальный сток воды по р.Сырдарье был ниже нормы. Модульные коэффициенты максимального стока уменьшились по течению от 0,I5-0,I4 в верховье до 0,09-0,04 в низовье. Минимальные модульные коэффициенты уменьшаются вниз по течению от 0,I9-0,I3 в верховье до 0,II-0,05 в низовье.

Сток взвешенных наносов по р.Сырдарье - ж.-д.ст. Тюмень-Арык намного меньше нормы (модульный К=0,000-0,028).

Первые ледовые образования появились на реках в период с 26-28 ноября. Ледостав на большей части рек наступил 05-29.I2 в пределах многолетних сроков.

Сток большинства рек в осенне-зимний период был ниже нормы. Модульные коэффициенты среднемесячного стока колебались в пределах от 0,023 до 0,90.

Максимальный сток по большинству рек был выше нормы, модульные коэффициенты колебались в пределах I,I8-2,I3. Лишь по р.Ашилган сток был ниже нормы (К=0,45).

Минимальный сток за осенне-зимний период по части рек был ниже нормы (модульные К колебались от 0,00-0,97) и по р.Аксу, Сайрам, Болдыбрек, Ашилган выше нормы (модульные К = I,02-I,2I).

Средний сток взвешенных наносов по рекам был ниже нормы, модульные коэффициенты колебались в пределах от 0,069-0,40.

В весенний период средняя месячная температура воздуха была близкой к норме, в апреле несколько ниже нормы.

Сумма осадков составила норму.

В летний период средняя месячная температура была выше нормы на I-3° и с большим недобором осадков.

Средний сток воды по реке Сырдарья в весенне-летний период был меньше нормы, причем вниз по течению реки отмечено уменьшение модульных коэффициентов (от 0,35-0,02).

Максимальный и минимальный сток воды по р.Сырдарья был ниже нормы, модульные коэффициенты уменьшились на участке ж.-д.ст.Тюмень-Арык - г.Казалинск по максимальному стоку от 0,40-0,02 по минимальному стоку от 0,36-0,0I.

За рассматриваемый период средний сток взвешенных наносов был намного ниже нормы (К=0,028-0,00).

В весенне-летний период сток на большинстве рек рассматриваемой территории был меньше нормы. Модульные коэффициенты колебались в пределах от 0,82 до 0,30, исключая р.Ашилган - клх Майдантал сток был выше нормы К=I,70 и р.Асса - ж.-д.ст.Маймак К=2,08

Максимальный и минимальный сток за данный период по рекам был ниже нормы. Коэффициент колебался в пределах от 0,97-0,00, исключая р.Арысь - Шаульдер где максимальный сток больше нормы (К=2I,58) по р.Талас - с.Покровка (К=I,06).

Сток наносов за сезон был ниже нормы.

В целом гидрологический I983-84 год по водности был ниже нормы, исключая р.Шаян, Карашик и Ашилган, где сток был выше нормы.

Сток взвешенных наносов за год был меньше средней многолетней величины, модульные коэффициенты колебались в пределах от 0,84-0,05.

Продолжительность ледостава составила от 34-I0I дня.

Таблица 1.2

Уровень воды

I. Уровни воды приведены в таблицах трех типов:

а) полная таблица среднесуточных уровней воды;

б) сокращенная таблица среднесуточных уровней воды (для постов 60,69,7I,75,97,98)

в) таблица средних декадных и месячных уровней воды (для постов 70,77,78,84,85,90,9I).

2. Среднесуточные значения уровней получены из двухсрочных наблюдений (8 и 20ч) или многосрочных (в том числе и по самописцам уровня воды) наблюдений в зависимости от изменчивости уровня в течение суток. В случае многосрочных наблюдений среднесуточное значение уровня воды вычислено как средневзвешенное по времени.

3. Значение высшего уровня выбрано из всех измерений уровня воды (без учета его происхождения), произведенных на водомерном устройстве в течение данного года. В таблицах подчеркнуты уровни за те дни, в которые наблюдались высший и низший уровни за месяц. В тех случаях, когда высший и низший уровни наблюдались в один день, уровни за этот день подчеркнуты дважды.

4. Значение низшего летне-осеннего уровня воды и дата его наступления выбраны из срочных наблюдений для периода, началом которого является дата начала весеннего подъема уровня, а концом - появление более или менее устойчивых ледяных образований.

Значение низшего зимнего уровня воды и дата его наступления выбраны из срочных наблюдений за период, началом которого является дата появления ледяных образований в конце предыдущего года, а концом - дата начала весеннего подъема уровня весной данного года.

Если низший уровень наблюдался в конце предыдущего года, то указаны не только число и месяц его наступления, но и год.

Если для реки с неустойчивым ледовым режимом зимний период не выделяется, выбирается низший уровень за календарный год. Его значение и даты печатаются в графах низшего уровня периода летне-осенней межени.

5. Для сравнения экстремальных значений уровня воды за год приводятся экстремальные его значения за период наблюдений, помещаемые в нижней строке таблицы.

6. Если высший или низший уровень, а также пересыхание или перемерзание наблюдались в году много раз не подряд, то в выводах таблицы даны: первая и последняя даты наступления явления, затем число дней, в течение которых явление наблюдалось.

7. Высшие уровни за год и многолетний период подпорно-заторного происхождения отмечены знаком звездочка(*).

8. Пропуски наблюдений отмечены в таблице знаком тире (-).

Сведения об уровнях воды не приведены по постам: № 28,48,6I оборудованных контрольными порогами.

9. Основные сведения о состоянии водного объекта отмечены особыми условными знаками, поставленными справа от значения уровня воды: - чисто;) - забереги; : - сало; Х - редкий ледоход; Л - средний, густой ледоход; ¥ - редкий шугоход; Ш - средний, густой шугоход; I - ледостав; Z - неполный ледостав; (- закраины; Р - разводья; П - подвижка; ↑ - вода на льду; < - зажор(затор) ниже поста; Прмз - река перемерзла; Прсх - река пересохла.

В таблице средних декадных и месячных уровней сведения о состоянии водного объекта не приводятся.

Знак[I], стоящий у номера пункта, означает наличие частных пояснений, помещенных после таблицы.

Таблица 1.2. **Уровень воды, см** 1. р.Сырдарья - выше устья р.Келес *Форма Б* Т. 5 Вып.3 1984

Отметка нуля поста 42.56 м усл.

Число	Месяц											
	1	2	3	4	5	6	7	8	9	10	11	12
I	340	346	556	640	592	479	4I4	376	324	353	388	4I0
2	340	344	555	640	590	472	4I6	370	335	346	388	404
3	34I	344	555	643	594	466	403	373	334	344	383	408
4	342	344	590	647	578	46I	399	378	336	346	386	408
5	343	342	6I0	649	574	459	394	375	338	344	384	4I0
6	34I	362	6I8	640	588	454	396	374	346	347	382	4I0
7	340	433	6I9	634	593	453	388	370	354	348	373	409
8	338	4I0	627	633	586	45I	395	362	359	355	367	4II
9	337	380	628	634	586	447	386	369	360	358	375	4I2
I0	336	375	629	632	592	443	390	378	358	365	376	4I2
II	338	380	630	636	590	463	394	382	357	368	376	409
I2	338	482	630	634	584	463	380	38I	357	375	375	408
I3	338	547	629	633	576	456	384	380	354	377	379	407
I4	342	574	63I	63I	574	453	406	38I	353	376	375	406
I5	340	585	63I	630	572	45I	398	382	348	374	369	404
I6	340	586	63I	627	570	446	406	368	344	376	375	403
I7	340	559	63I	624	568	445	403	354	344	379	382	402
I8	340	563	632	623	560	445	390	340	344	380	386	399
I9	339	532	634	6I7	555	443	386	330	348	382	392	402
20	339	505	634	620	548	437	376	326	354	382	400	398
2I	340	488	633	6I9	544	435	37I	322	350	376	405	398
22	340	482	63I	6I2	540	434	357	3I9	349	373	409	40I
23	34I	484	633	6I2	536	4I4	355	3I4	346	374	408	405
24	342	497	635	6I3	527	408	358	3I4	346	384	405	404
25	342	507	634	604	5I9	4I4	344	3I3	348	386	404	403
26	34I	5I2	634	599	5I7	4I4	362	3I6	352	382	404	403
27	344	528	639	596	5I0	408	386	3I8	352	382	400	403
28	342	543	638	59I	504	405	382	3I8	350	387	403	402
29	343	548	670	593	500	4I3	377	320	347	387	4I2	408
30	345		672	594	496	4I4	372	322	360	387	4I2	408
3I	344		659		490		374	322		384		408
Средн.	340	468	625	623	556	44I	385	350	348	370	389	406
Высш.	346	590	680	650	598	484	4I8	383	365	388	4I3	4I3
Низш.	336	340	55I	590	486	403	338	3I2	323	343	366	392

Период	Средний уровень	Высший				Низший			
		уровень	дата		число случаев	уровень	дата		число случаев
			первая	последняя			первая	последняя	
За год	442	680	29.03		I	3I2	24.08	25.08	2

Таблица 1.2. **Уровень воды, см** 2. р.Сырдарья - Нижний бьеф Чардаринского водохранилища *Форма Б* Т. 5 Вып. 3 1984

Отметка нуля поста 230.00 м БС

Число	Месяц											
	1	2	3	4	5	6	7	8	9	10	11	12
I	II6	III)	II0	I07	352	329	323	274	I07	I00	I04	I08
2	II4	II0)	I08	I08	352	328	324	270	I07	I00	I05	I07
3	II4	II0)	II8	II0	352	328	323	266	I06	I00	I05	I06
4	III	II0)	II0	I09	352	328	323	246	I05	I00	I05	I08
5	III	II0)	I09	I09	352	333	323	244	I05	99	I05	I08
6	III	II0)	I09	II0	350	332	324	243	I05	I02	I06	I08
7	II4	II0)	I09	II0	350	332	324	232	I04	I05	I06	I08
8	II6)	II3)	I09	III	347	332	324	2I6	I04	I03	I07	I07
9	II5	II4)	II0	II2	350	330	326	220	I04	I04	I07	I06
I0	II4	II4)	II0	I36	350	330	324	II6	I03	I09	I07	I06
II	II4	II0)	II2	2I6	350	323	3I4	I08	I04	I09	I07	I06
I2	II4	II2)	II4	226	362	326	3I6	I08	I04	I09	I07	I06
I3	II4	II2)	II5	22I	364	325	3I4	II8	I04	I07	I06	I05
I4	II2	II0)	II0	260	364	324	3I6	I06	I03	I07	I07	I06)
I5	II4	II0)	II2	27I	359	324	3I2	I06	I03	I07	I05	I06)
I6	II4	II2)	I06	27I	36I	324	3I4	II0	I04	I07	I00	I06)
I7	II3	II0)	I05	284	352	324	3I2	II0	I04	I07	98	I08 I
I8	III	I09)	I05	289	360	325	315	I09	I04	I07	I02	II5 I
I9	III	II0)	I05	3I0	360	326	3I4	I08	I04	I07	I05	II5 I
20	II2	II0)	I08	302	364	325	3I8	II2	I02	I07	I04	II2 I
2I	I20	II0)	I07	336	365	326	308	II2	I02	I06	I04	I08 I
22	II2	II0)	I07	346	365	328	302	III	I02	I06	I04	I08 I
23	II0	II0)	I07	340	353	330	308	I07	I02	I06	I05	I08 I
24	II2	II0)	II0	342	348	33I	307	I08	I0I	I06	I04	I08 I
25	II2	I09)	II0	342	348	33I	300	I08	I00	I08	I04	I08 I
26	II0	II0)	I09	344	350	330	300	I07	I00	II6	I04	I08 I
27	II0)	I09	I08	344	350	330	3I0	I07	I00	I05	I06	I07 I
28	II0)	I08)	I07	334	349	330	3I2	I06	I00	I04	I04	I04 Z
29	II0)	I08	II0	344	350	330	3I0	I06	I00	I06	I06	I02 Z
30	II4)		II0	343	328	328	304	I06	I0I	I06	I07	I02 Z
3I	III)		I07		330		306	I07		I05		I02 Z
Средн.	II3	II0	I09	240	353	328	3I5	I49	I03	I05	I05	I07
Высш.	I50	I35	I33	348	369	340	330	29I	I07	I22	III	II6
Низш.	I09	I08	I05	I07	328	3I7	284	I0I	I00	99	98	I0I

Период	Средний уровень	Высший				Низший			
		уровень	дата		число случаев	уровень	дата		число случаев
			первая	последняя			первая	последняя	
За год	I78	369	22.04		I	98	I7.II	I8.II	2
I960-84	3I0	687	08.07.60		I	42	06.08	I4.08.74	9

Таблица 1.2. Уровень воды, см — 3. р.Сырдарья – свх Байракум — *Форма Б* Т. 5 Вып. 3 1984

Отметка нуля поста 206.00 м БС

Число	Месяц 1	2	3	4	5	6	7	8	9	10	11	12
I	284 I	232 I	222 I	227	474	480	48I	462	350	339	330	3I8)
2	284 I	232 I	222 I	227	474	474	48I	465	350	338	330	3I8)
3	284 I	230 I	222 I	226	474	478	480	460	353	337	330	3I8)
4	284 I	230 I	222 I	223	474	478	479	457	353	337	330	3I8)
5	284)Ж	230 I	222 I	223	478	478	477	448	353	337	330	3I8)
6	28I)Ж	230 I	222 I	223	483	479	477	426	353	337	330	3I8):
7	277)Ж	230 I	222 I	223	484	480	478	426	354	337	330	3I8)Ж
8	269)Ж	230 I	222 I	223	485	480	478	426	354	337	330	3I8)Ж
9	264)	226 I	222 I	223	485	478	478	422	352	338	330	3I8)Ж
I0	259)	222 I	222 I	223	485	478	476	4I2	352	338	330	3I8)Ж
II	259)	222 I	222 (	223	485	478	474	40I	352	338	330	3I8)Ж
I2	254	222 I	222 Л	242	486	476	474	392	352	338	328	3I8)Ж
I3	244	222 I	222	285	490	476	474	380	352	338	328	3I8)Ж
I4	240	222 I	222	296	495	472	470	380	352	338	326	3I8)Ж
I5	240	222 I	222	3I0	496	470	464	380	352	338	325	3I8)Ж
I6	240	222 I	222	354	498	468	464	377	352	338	325	3I8)Ж
I7	240	222 I	222	399	498	468	464	374	352	335	325	3I8 I
I8	240	222 I	222	402	503	468	464	374	352	335	325	3I8 I
I9	238)	222 I	222	4I4	507	466	463	374	352	334	323	3I8 I
20	236)	222 I	222	426	508	464	463	374	350	334	323	3I8 I
2I	234)	222 I	222	440	5I0	467	463	374	344	334	323	3I8 I
22	232)	222 I	222	445	5I4	467	463	374	340	334	323	3I8 I
23	232)	222 I	222	460	5II	467	463	372	339	334	323	3I8 I
24	23I)Ж	222 I	222	464	5I0	467	46I	364	338	333	323	3I8 I
25	229)Ж	222 I	222	470	506	467	457	360	338	333	322	3I8 I
26	230 Z	222 I	222	472	500	467	457	360	338	332	320	3I8 I
27	232 Z	222 I	222	467	498	467	460	360	338	332	3I8	3I8 I
28	232 Z	222 I	222	470	498	472	466	359	338	332	3I8	3I8 I
29	232 I	222 I	230	474	499	48I	469	359	339	332	3I8	3I8 I
30	232 I		240	474	499	48I	469	357	339	33I	3I8	3I8 I
3I	232 I		227		496		467	35I		330		3I8 I
Средн.	250	225	223	34I	494	473	469	394	348	335	325	3I8
Высш.	284	232	245	474	5I4	48I	48I	465	354	339	330	3I8
Низш.	229	222	222	223	474	462	457	35I	338	330	3I8	3I8

Период	Средний уровень	Высший: уровень	дата: первая	дата: последняя	число случаев	Низший: уровень	дата: первая	дата: последняя	число случаев
За год	350	5I4	22.05		I	222	I0.02	29.03	48

Таблица 1.2. Уровни воды, см — 4. р.Сырдарья – уч.Коктюбе — *Форма А* Т.5 Вып. 3 1984

Отметка нуля поста I77.00 м усл.

Число	Месяц 1	2	3	4	5	6	7	8	9	10	11	12
I	268 (	242 (	282 Z	283	529	558	526	495	294	258	256	250
2	278 (	249 (	282 Z	300	530	557	526	495	296	256	25I	252
3	286 (	260 (	280 Z	309	530	553	524	493	297	255	249	248
4	289 (	267 (	275 Z	309	538	536	524	488	298	254	249	22I)
5	290 (	27I (	274 Z	292	540	532	522	469	30I	256	248	230)Ш
6	288 (	274 Z	274 Z	276	544	530	520	454	299	256	249	254)Ш
7	284 (	276 Z	276 Z	270	548	528	5I8	446	299	254	249	262)Ш
8	279 (	280 Z	290 (	264	548	528	5I7	430	298	252	249	259)Ш
9	278 (	28I Z	3I6 (	256	548	532	5I4	420	297	25I	248	253)Ш
I0	276 (	280 Z	320 (	248	546	537	5I2	4I7	297	250	248	259)Ш
II	275 (	274 Z	3I0 (	243	544	534	5I2	402	297	250	246	262)Ш
I2	274 (	269 Z	302 (	240	544	534	5I0	393	298	25I	246	26I)Ш
I3	274 (	266 Z	297 (	238	544	532	5I2	382	297	250	246	264 Z
I4	278 (	270 Z	29I II	238	544	534	5I0	346	296	249	247	259 Z
I5	280 (	274 Z	294 II	258	546	53I	505	322	294	250	247	248 Z
I6	282 (	273 Z	304 II	288	553	53I	503	3II	290	25I	247	245 Z
I7	285 (	270 Z	304 II	323	558	528	500	307	288	252	247	250 Z
I8	284 (	267 Z	307 X	363	562	528	498	302	288	252	247	262 Z
I9	280 (	268 Z	289 Л	402	56I	528	498	299	286	252	248	269 Z
20	277 (	270 Z	258 Л	42I	559	528	498	298	284	250	250	274 Z
2I	276 (	274 Z	247	432	560	526	498	297	282	252	250	276 Z
22	270 (	280 Z	257	442	560	525	498	294	278	25I	245	278 Z
23	268 (	284 Z	262	46I	562	524	502	29I	276	252	244	282 Z
24	262 (	284 Z	256	478	565	524	502	290	275	252	248	283 Z
25	252 (	282 Z	252	490	569	524	496	289	274	252	248	286 Z
26	238 Ш	278 Z	257	508	570	526	49I	288	270	253	248	29I Z
27	233 Ш	28I Z	260	5I8	566	528	492	287	268	252	248	294 Z
28	227 Ш	283 Z	262	5I9	558	529	492	286	266	253	248	295 Z
29	226 Ш	282 Z	262	522	556	53I	488	286	264	252	250	294 Z
30	232 Ш		268	525	556	528	484	288	262	252	250	296 Z
3I	234 Ш		272		560		490	290		256		298 Z
Средн.	268	273	280	357	552	532	506	360	287	252	248	266
Высш.	29I	285	324	527	57I	559	527	496	30I	259	257	298
Низш.	224	240	245	236	528	524	482	286	26I	249	244	2I9

Период	Средний уровень	Высший: уровень	дата: первая	дата: последняя	число случаев	Низший периода открытого русла: уровень	дата: первая	дата: последняя	число случаев	Низший зимнего периода: уровень	дата: первая	дата: последняя	число случаев
За год	348	57I	26.05		I	244	23.II		I	224	28.0I		I
I974–84	353	677	I2.05.79		I	2I2	I4.II.77		I	I57	27.II	28.II.75	2

Таблица 1.2. **Уровни воды, см** 5. р.Сырдарья – ж.-д.ст.Аккум *Форма А* Т. 5 Вып.3 1984

Отметка нуля поста 163.00 м БС

Число	Месяц 1	2	3	4	5	6	7	8	9	10	11	12
I	I42 Z	I34 Z	I84 Z	I70	382	4I0	384	346	I68	I52	I38	I33
2	I5I Z	I36 Z	I85 Z	I75	385	4I2	384	346	I7I	I50	I38	I34
3	I56 Z	I44 Z	I86 Z	I83	386	4I2	382	346	I7I	I50	I42	I35
4	I62 Z	I48 Z	I88 Z	I9I	386	4I0	38I	348	I72	I50	I42	I36 X
5	I68 Z	I56 Z	I87 Z	204	390	402	380	347	I79	I47	I38	I35)Ш
6	I80 Z	I64 Z	I86 Z	209	394	393	380	339	I62	I42	I37	I34)Ш
7	I83 Z	I68 Z	I83 Z	I94	396	389	377	328	I82	I40	I36	I34 Z
8	I85 Z	I72 Z	I8I Z	I83	400	387	375	3I9	I86	I40	I35	I34 Z
9	I84 Z	I76 Z	I8I Z	I73	402	385	374	3I0	I86	I43	I35	I34 Z
I0	I82 Z	I78 Z	I82 Z	I66	404	385	372	299	I86	I42	I34	I36 Z
II	I82 Z	I78 Z	I89 Z	I60	404	386	37I	290	I84	I38	I33	I36 Z
I2	I80 Z	I78 Z	20I Z	I54	403	390	370	285	I82	I37	I32	I35 Z
I3	I75 Z	I78 Z	204 Z	I49	402	390	368	279	I8I	I36	I30	I34 Z
I4	I75 Z	I76 Z	208 Z	I45	40I	390	368	265	I82	I35	I29	I33 Z
I5	I73 Z	I7I Z	2I2 Z	I44	402	390	368	249	I82	I35	I30	I33 Z
I6	I74 Z	I68 Z	2I0 Z	I50	402	389	368	238	I82	I35	I30	I33 Z
I7	I76 Z	I66 Z	200 Z	I7I	404	388	364	208	I80	I35	I30	I32 Z
I8	I78 Z	I67 Z	I97 Р	I96	404	387	360	I95	I78	I35	I30	I28 Z
I9	I79 Z	I7I Z	200 Л	224	406	385	358	I88	I75	I36	I30	I24 Z
20	I8I Z	I69 Z	205	250	4I4	385	356	I84	I7I	I37	I3I	I24 Z
2I	I80 Z	I69 Z	205	277	4I5	384	356	I80	I69	I38	I32	I26 I
22	I80 Z	I70 Z	I84	29I	4I3	383	355	I78	I68	I38	I32	I29 I
23	I76 Z	I73 Z	I66	300	4I2	383	353	I76	I68	I37	I32	I32 I
24	I74 Z	I77 Z	I62	32I	4I5	382	348	I74	I66	I36	I32	I38 I
25	I72 Z	I82 Z	I60	337	4I6	382	344	I79	I65	I36	I32	I43 I
26	I70 Z	I85 Z	I65	346	4I8	38I	348	I72	I6I	I37	I32	I45 I
27	I64 Z	I86 Z	I68	354	42I	38I	353	I7I	I58	I38	I30	I46 I
28	I54 Z	I86 Z	I68	370	420	382	35I	I70	I56	I38	I28	I48 I
29	I45 Z	I84 Z	I66	380	4I8	38I	350	I69	I56	I39	I28	I54 I
30	I40 Z		I68	382	4I4	382	348	I68	I55	I38	I3I	I60 I
3I	I36 Z		I68		4I0		348	I68		I38		I62 I
Средн.	I70	I69	I85	232	404	390	364	245	I73	I40	I33	I37
Высш.	I85	I86	2I6	382	42I	4I3	385	35I	I87	I52	I44	I64
Низш.	I35	I33	I59	I44	382	38I	344	I68	I54	I35	I27	I22

Период	Средний уровень	Высший: уровень	Высший: дата первая	Высший: дата последняя	Высший: число случаев	Низший периода открытого русла: уровень	Низший периода открытого русла: дата первая	Низший периода открытого русла: дата последняя	Низший периода открытого русла: число случаев	Низший зимнего периода: уровень	Низший зимнего периода: дата первая	Низший зимнего периода: дата последняя	Низший зимнего периода: число случаев
За год	228	42I	27.05	28.05	2	I27	28.II		I	I22	22.I2.83		I
I97I-84	226	526*	20.02.7I		I	II5	26.II	I8.II.79	3	I03	02.0I.76		I

Таблица 1.2. **Уровни воды, см** 6. р.Сырдарья – ж.-д.ст.Тюмень-Арык *Форма А* Т. 5 Вып. 3 1984

Отметка нуля поста I54.00 м БС

Число	Месяц 1	2	3	4	5	6	7	8	9	10	11	12
I	245 Z	284 Z	305 Z	284	466	478	450	4I6	256	238	256	252)
2	248 Z	282 Z	305 Z	286	465	482	450	4I6	253	237	256	246)X
3	256 Z	280 Z	305 Z	288	465	483	447	4I8	256	237	256	288)X
4	260 Z	280 Z	305 Z	296	465	480	446	422	260	236	257	296)X
5	264 Z	280 Z	306 Z	305	465	474	450	422	264	232	257	296 I
6	276 Z	280 Z	3I0 Z	3I4	465	466	45I	4I7	266	230	257	283 I
7	280 Z	288 Z	3I0 Z	308	470	465	45I	406	269	230	257	280 I
8	286 Z	290 Z	304 Z	298	473	46I	450	396	270	230	256	277 I
9	297 Z	290 Z	303 Z	288	473	458	446	386	272	23I	252	277 I
I0	297 Z	294 Z	300 Z	270	474	456	444	372	273	234	25I	280 I
II	297 Z	308 Z	300 Z	246	477	456	443	363	273	232	25I	288 I
I2	295 Z	3I3 Z	302 Z	238	480	455	440	358	273	232	25I	290 I
I3	286 Z	3I4 Z	3I2 Z	232	480	456	439	352	273	232	25I	290 I
I4	280 Z	3I4 Z	3I8 Z	226	476	457	439	344	274	23I	25I	290 I
I5	279 Z	3I5 Z	322 Z	224	473	457	439	336	276	230	25I	290 I
I6	276 Z	3I8 Z	324 Z	223	470	457	438	3I0	276	230	25I	290 I
I7	276 Z	3I8 Z	3I6 (	242	472	458	434	294	276	230	25I	292 I
I8	278 Z	3I8 Z	3II (	258	474	458	432	286	272	230	25I	300 I
I9	278 Z	3I4 Z	3I6 (	286	476	456	43I	280	27I	23I	25I	292 I
20	278 Z	3I6 Z	340 Л	308	480	458	426	276	270	234	25I	290 I
2I	282 Z	3I7 Z	3I6	337	478	456	422	272	270	234	250	289 I
22	290 Z	3I6 Z	302	358	478	456	423	27I	270	234	248	288 I
23	293 Z	3I0 Z	290	368	480	454	423	270	270	236	248	286 I
24	296 Z	307 Z	286	380	482	452	424	269	270	248	248	284 I
25	296 Z	307 Z	284	395	483	45I	428	262	264	253	248	283 I
26	296 Z	308 Z	285	4I9	484	450	430	26I	253	253	248	283 I
27	298 Z	3II Z	284	435	486	449	430	259	253	254	249	283 I
28	300 Z	308 Z	282	448	487	449	426	267	252	256	253	284 I
29	3I2 Z	306 Z	280	458	488	449	424	262	247	256	254	294 I
30	3I3 Z		280	464	483	450	422	260	247	256	255	304 I
3I	298 Z		280		479		420	258		256		308 I
Средн.	284	303	303	3I6	476	460	436	328	266	238	252	286
Высш.	3I6	320	360	465	490	483	45I	423	276	256	257	308
Низш.	245	278	280	223	464	449	4I9	257	247	230	248	238

Период	Средний уровень	Высший: уровень	Высший: дата первая	Высший: дата последняя	Высший: число случаев	Низший периода открытого русла: уровень	Низший периода открытого русла: дата первая	Низший периода открытого русла: дата последняя	Низший периода открытого русла: число случаев	Низший зимнего периода: уровень	Низший зимнего периода: дата первая	Низший зимнего периода: дата последняя	Низший зимнего периода: число случаев
За год	329	490	29.05		I	230	06.09	I9.09	9	223	I6.04		I
I933-84	466	782*	25.02.54		I	I95	06.09	07.09.75	2	I85	0I.04.76		I

Таблица 1.2. **Уровни воды, см** 7. р.Сырдарья – рзд Кергельмес *Форма А* Т.5 Вып. 3 1984

Отметка нуля поста 129.00 м БС

Число	Месяц											
	1	2	3	4	5	6	7	8	9	10	11	12
I	I66 Z	204 I	2I5 I	20I	339	422	378	350	I72	I59	I59	I75 Ш
2	I67 Z	207 I	2I8 I	202	352	4I9	377	348	I68	I58	I59	I86 Z
3	I69 Z	202 I	220 I	202	364	4I6	378	343	I66	I54	I59	I70 Z
4	I7I Z	I95 I	22I I	204	37I	4I2	379	340	I65	I52	I59	I76 I
5	I72 Z	I89 I	222 I	206	374	4I2	378	342	I65	I50	I59	I78 I
6	I74 Z	I84 I	223 I	209	378	4I4	376	346	I65	I46	I59	I74 I
7	I79 Z	I82 I	223 I	2I4	380	4I3	376	35I	I68	I44	I60	I74 I
8	I83 Z	I82 I	223 I	220	38I	408	378	35I	I70	I42	I6I	I80 I
9	I87 Z	I83 I	223 I	226	382	404	379	346	I72	I4I	I6I	I82 I
I0	I94 Z	I86 I	222 I	227	384	398	379	338	I74	I40	I60	I78 I
II	I98 Z	I90 I	22I I	223	388	394	378	326	I75	I39	I58	I74 I
I2	204 Z	I96 I	220 I	2I5	394	39I	376	3I4	I75	I39	I58	I68 I
I3	208 Z	200 I	2I8 I	I99	399	388	377	300	I77	I40	I57	I67 I
I4	209 Z	204 I	2I7 I	I85	399	389	376	292	I78	I40	I58	I72 I
I5	208 Z	206 I	2I8 I	I75	400	39I	374	28I	I77	I40	I59	I77 I
I6	2I0 Z	208 I	220 I	I68	402	39I	374	272	I77	I40	I59	I80 I
I7	2I2 Z	207 I	226 I(	I65	403	39I	373	260	I77	I37	I58	I80 I
I8	2II Z	206 I	236 I(	I62	400	39I	372	245	I78	I37	I57	I78 I
I9	2I0 Z	205 I	244 I(	I57	399	39I	369	236	I78	I37	I56	I77 I
20	208 Z	205 I	248 I(	I59	400	390	364	2I9	I77	I37	I56	I78 I
2I	208 Z	205 I	250 I(	I69	403	389	362	2I0	I76	I38	I55	I80 I
22	2I0 Z	205 I	254 I(	I87	404	386	359	205	I74	I40	I55	I80 I
23	2I3 Z	206 I	277 Л	203	408	386	358	I98	I75	I40	I55	I76 I
24	2I7 I	207 I	364	2I9	4I2	386	354	I92	I75	I40	I56	I70 I
25	2I7 I	208 I	3I8	243	4I2	386	353	I88	I76	I39	I57	I68 I
26	2I6 I	208 I	236	265	4I2	386	353	I83	I77	I4I	I56	I69 I
27	2I0 I	207 I	222	283	4I2	387	354	I82	I76	I49	I58	I74 I
28	206 I	208 I	2I4	299	4I6	388	356	I78	I72	I56	I58	I80 I
29	202 I	2II I	209	3I4	4I8	388	357	I77	I66	I60	I56	I86 I
30	20I I		206	327	420	389	356	I75	I60	I60	I55	I90 I
3I	202 I		202		422		352	I74		I59		I92 I
Средн.	I98	200	233	2I4	394	397	369	267	I73	I45	I58	I77
Выш.	2I7	2I2	369	330	422	422	379	352	I79	I6I	I6I	I93
Низш.	I65	I82	202	I57	337	385	352	I74	I60	I37	I55	I66

Период	Средний уровень	Высший				Низший периода открытого русла				Низший зимнего периода			
		уровень	дата		число случаев	уровень	дата		число случаев	уровень	дата		число случаев
			первая	последняя			первая	последняя			первая	последняя	
За год	244	422	3I.05	0I.06	2	I37	I7.I0	20.I0	4	I56	28.I2	29.I2.83	2
I962-84	339	673	0I.04.69		I	99	06.09	07.09.75	2	99	06.04	07.04.76	2

Таблица 1.2. **Уровни воды, см** 8. р.Сырдарья – г.Кзыл-Орда *Форма А* Т.5 Вып. 3 1984

Отметка нуля поста 122.00 м БС

Число	Месяц											
	1	2	3	4	5	6	7	8	9	10	11	12
I	I60 I	I95 I	I94 I	I37	220	228	I94	I79	I30	I03	I02	I44)Ш
2	I60 I	I95 I	I99 I	I56	223	224	I92	I79	I26	I0I	I0I	I64 Z
3	I60 I	I95 I	202 I	I54	226	222	I94	I77	I2I	96	I0I	I6I Z
4	I60 I	I94 I	204 I	I47	232	220	I94	I74	II2	96	I0I	I74 Z
5	I64 I	I92 I	205 I	I44	20I	2I8	I94	I72	I06	I00	I0I	I78 Z
6	I65 I	I86 I	206 I	I53	I98	2I4	I94	I73	I05	I02	I0I	I80 Z
7	I66 I	I83 I	206 I	I48	I98	2I2	I92	I76	I05	99	I04	I84 Z
8	I68 I	I78 I	206 I	I52	I82	2I2	I92	I77	I05	95	I08	I85 Z
9	I7I I	I74 I	206 I	I66	I82	2I3	I90	I80	I05	95	I02	I83 Z
I0	I77 I	I7I I	206 I	I70	I82	2I2	I93	I79	I08	94	I02	I84 Z
II	I8I I	I70 I	205 I	I70	I88	209	I93	I79	II8	94	I02	I82 Z
I2	I86 I	I70 I	204 I	I63	I95	205	I93	I76	II2	94	I02	I79 Z
I3	I90 I	I72 I	202 I	I57	I98	203	I92	I64	II0	94	I02	I74 Z
I4	I97 I	I74 I	202 I	I47	206	20I	I92	I6I	II2	94	I0I	I70 Z
I5	20I I	I8I I	206 I	I34	2I0	204	I92	I58	I28	93	I0I	I65 Z
I6	20I I	I84 I	207 I	I50	2I0	207	I88	I50	II8	93	I0I	I64 Z
I7	20I I	I86 I	207 I	I46	2II	204	I36	I39	I29	93	I0I	I68 Z
I8	204 I	I86 I	208 I	I44	206	204	I86	I33	I20	92	I02	I72 Z
I9	204 I	I86 I	2I4 I	I34	202	204	I86	I34	I06	92	I05	I76 I
20	202 I	I86 I	22I I	I32	20I	204	I86	I43	I27	92	II8	I78 I
2I	200 I	I82 I	225 (	I3I	203	204	I84	I42	I24	92	II8	I72 I
22	I96 I	I8I I	228 (	I32	203	203	I82	I30	I2I	92	II4	I70 I
23	I99 I	I8I I	232 (	I45	204	20I	I85	I28	II7	92	I05	I68 I
24	204 I	I84 I	262 П	I66	2I0	I98	I85	I26	II5	92	I05	I68 I
25	203 I	I84 I	338 Л	I73	2I4	200	I84	I30	II6	92	I04	I66 I
26	203 I	I87 I	298	I79	2I7	I99	I80	I3I	I2I	92	I03	I64 I
27	203 I	I90 I	I80	I82	2I7	I98	I80	I33	I22	92	I04	I64 I
28	203 I	I90 I	I83	I85	2I8	I95	I76	I40	I20	92	I44	I62 I
29	202 I	I90 I	I76	204	222	I95	I76	I36	I08	92	I46	I62 I
30	I99 I		I70	226	220	I95	I80	I22	I04	94	I06	I7I I
3I	I96 I		I63		222		I82	II8		II3		I76 I
Средн.	I88	I84	2I2	I58	207	207	I88	I53	II6	95	I07	I7I
Выш.	204	I95	340	227	235	230	I95	I80	I30	II7	I83	I85
Низш.	I60	I70	I60	I30	I82	I95	I76	II5	I02	92	I0I	I08

Период	Средний уровень	Высший				Низший периода открытого русла				Низший зимнего периода			
		уровень	дата		число случаев	уровень	дата		число случаев	уровень	дата		число случаев
			первая	последняя			первая	последняя			первая	последняя	
За год	I66	340	25.03		I	92	I8.I0	30.I0	I3	I30	I5.04	22.04	3
I983-84	3I0	673*	30.03.54		I	55	05.09.57		I	46	I6.04.77		I

Таблица 1.2. **Уровни воды, см** 9. р.Сырдарья – пгт Тасбугет *Форма А* Т.5 Вып.3 1984

Отметка нуля поста 122.00 м БС

Число	Месяц 1	2	3	4	5	6	7	8	9	10	11	12
I	220 I	274 I	271 I	232	300	288	266	248	I89	I84	I74	237) X
2	220 I	274 I	271 I	229	300	288	264	248	I85	I85	I70	240) III
3	220 I	276 I	271 I	227	306	289	263	248	I83	I72	I70	240 I
4	220 I	276 I	274 I	227	3I2	289	263	245	I77	I72	I70	240 I
5	224 I	276 I	274 I	225	307	288	263	245	I67	I72	I70	240 I
6	228 I	276 I	277 I	225	290	289	263	243	I67	I72	I76	240 I
7	228 I	276 I	285 I	225	285	289	262	245	I67	I72	I76	240 I
8	227 I	270 I	285 I	226	278	289	260	247	I67	I70	I78	240 I
9	240 I	270 I	285 I	235	274	289	259	247	I67	I70	I78	240 I
I0	242 I	270 I	285 I	234	269	287	260	249	I69	I70	I77	240 I
II	243 I	270 I	288 I	236	254	280	260	249	I72	I67	I77	242 I
I2	243 I	270 I	288 I	232	258	278	260	244	I72	I66	I77	248 I
I3	243 I	270 I	288 I	223	259	277	259	232	I72	I66	I77	248 I
I4	243 I	268 I	288 I	222	267	274	259	230	I72	I66	I77	246 I
I5	243 I	268 I	288 I	222	277	272	259	226	I72	I66	I77	246 I
I6	249 I	268 I	288 I	222	279	270	258	2I5	I72	I66	I77	246 I
I7	269 I	274 I	29I I	222	277	270	257	206	I70	I65	I77	244 I
I8	275 I	277 I	292 I	220	277	270	255	208	I69	I65	I77	243 I
I9	278 I	278 I	292 I	2I4	279	270	255	2I6	I64	I66	I80	243 I
20	278 I	276 I	296 I	2I0	279	270	255	2I2	I64	I66	I80	243 I
2I	278 I	276 I	305 (	2I0	279	272	255	2I2	I66	I66	237	243 I
22	280 I	277 I	307 (	2I0	279	272	255	206	I7I	I66	230	243 I
23	280 I	277 I	3I0 (	224	280	272	255	I95	I74	I66	228	243 I
24	280 I	273 I	3I2 (	240	28I	272	255	I95	I75	I66	228	242 I
25	280 I	273 I	322 Л	247	283	272	255	I93	I76	I66	228	239 I
26	278 I	270 I	342	25I	283	270	255	I98	I83	I66	228	239 I
27	278 I	273	226	253	283	270	249	207	I96	I69	228	239 I
28	280 I	273 I	228	272	284	269	249	2II	I93	I69	232	239 I
29	282 I	273 I	237	296	286	268	249	202	I82	I70	237	239 I
30	282 I		239	302	285	267	249	I94	I82	I74	237	239 I
3I	282 I		235		288		249	I94		I77		239 I
Средн.	255	273	282	234	282	277	258	223	I74	I69	I94	242
Высш.	282	277	356	302	3I5	289	266	249	I96	I90	239	248
Низш.	220	268	226	208	252	267	248	I93	I64	I65	I70	237

Период	Средний уровень	Высший: уровень	Высший: дата первая	Высший: дата последняя	Высший: число случаев	Низший периода открытого русла: уровень	Низший периода открытого русла: дата первая	Низший периода открытого русла: дата последняя	Низший периода открытого русла: число случаев	Низший зимнего периода: уровень	Низший зимнего периода: дата первая	Низший зимнего периода: дата последняя	Низший зимнего периода: число случаев
За год	239	356	26.03		I	I64	I9.09	2I.09	3	208	22.04		I

Таблица 1.2. **Уровни воды, см** I0. р.Сырдарья – ж.-д.ст.Караозек *Форма А* Т. 5 Вып.3 1984

Отметка нуля поста II8.00 м БС

Число	Месяц 1	2	3	4	5	6	7	8	9	10	11	12
I	346 I	362 I	356 I	360	430	420	393	388	354	344	354	358)
2	348 I	363 I	358 I	360	426	420	392	386	352	343	347	346 I
3	349 I	365 I	358 I	366	426	4I8	392	386	35I	34I	345	333 I
4	352 I	366 I	357 I	353	426	4I4	396	386	348	338	343	327 I
5	352 I	363 I	357 I	358	4I0	4II	396	384	346	342	342	332 I
6	353 I	360 I	356 I	370	388	4I0	396	384	344	346	344	335 I
7	356 I	357 I	360 I	372	389	409	394	385	344	344	342	336 I
8	357 I	356 I	362 I	376	394	4I0	394	386	344	340	34I	338 I
9	359 I	352 I	36I I	384	394	4I0	393	386	342	339	340	334 I
I0	360 I	35I I	362 I	386	390	408	393	387	34I	339	338	335 I
II	363 I	352 I	363 I	388	392	406	394	388	342	340	33I	335 I
I2	364 I	352 I	366 I	382	397	405	395	385	346	340	330	325 I
I3	367 I	355 I	366 I	372	404	403	396	382	348	340	328	320 I
I4	37I I	358 I	366 I	360	406	403	398	382	348	336	324	3I8 I
I5	372 I	362 I	369 I	354	407	403	393	378	348	336	324	3I3 I
I6	374 I	363 I	366 I	358	4I0	402	390	373	350	339	324	3I2 I
I7	377 I	364 I	366 I	368	408	402	390	370	356	338	324	3I0 I
I8	378 I	365 I	368 I	368	406	402	390	370	356	338	324	309 I
I9	378 I	363 I	370 I	367	404	404	390	367	350	337	325	3I0 I
20	378 I	362 I	377 I	367	402	402	389	364	358	337	332	3I0 I
2I	378 I	362 I	382 I	362	402	402	388	362	36I	339	358	3I0 I
22	375 I	362 I	386 I	353	403	402	386	358	356	339	354	3I0 I
23	373 I	360 I	387 I	354	404	402	387	356	356	339	354	3I0 I
24	372 I	360 I	393 (	364	405	400	390	353	354	340	355	3I0 I
25	374 I	359 I	4I2 (	382	406	398	392	352	355	34I	356	3II I
26	372 I	358 I	484 П	387	4I0	399	39I	352	356	34I	356	309 I
27	372 I	358 I	4I2 Д	393	4I0	400	387	353	358	34I	357	304 I
28	37I I	358 I	397	394	4I0	400	384	354	358	342	357	304 I
29	366 I	358 I	393	408	4I3	398	384	356	354	342	358	302 I
30	364 I		390	428	4I6	395	387	357	349	343	366	304 I
3I	363 I		382		4I8		388	357		354		3I0 I
Средн.	365	360	377	373	407	405	39I	372	35I	340	342	320
Высш.	379	367	494	430	430	42I	398	388	362	355	367	367
Низш.	345	35I	356	349	384	395	383	35I	34I	335	324	302

Период	Средний уровень	Высший: уровень	Высший: дата первая	Высший: дата последняя	Высший: число случаев	Низший периода открытого русла: уровень	Низший периода открытого русла: дата первая	Низший периода открытого русла: дата последняя	Низший периода открытого русла: число случаев	Низший зимнего периода: уровень	Низший зимнего периода: дата первая	Низший зимнего периода: дата последняя	Низший зимнего периода: число случаев
За год	366	494	26.03		I	324	I4.II	I8.II	5	326	23.I2.83		I
I9I4–84	398	702*	I5.I2.4I		I	89	0I.08	02.08.6I	2	58	I2.04.75		I

Таблица 1.2. Уровни воды, см

11. р.Сырдарья - пгт Джусалы

Форма А Т. 5 Вып.3 1984

Отметка нуля поста 95.00 м БС

Число	Месяц 1	2	3	4	5	6	7	8	9	10	11	12
I	I67 Z	2I2 Z	2I3 I	229)Л	I78	I86	I72	I43	I35	I28	II0	I40 Z
2	I66 Z	2I0 Z	2I4 I	203)Л	I92	I88	I72	I46	I29	I26	III	I39 Z
3	I64 Z	208 Z	2I4 I	I89	I98	I88	I70	I48	I22	I2I	II2	I48 Z
4	I65 Z	206 Z	2I5 I	I72	20I	I89	I68	I47	I20	II8	II4	I50 Z
5	I66 Z	206 Z	2I6 I	I66	202	I88	I66	I46	I22	II5	I22	I44 Z
6	I67 Z	208 Z	220 I	I65	203	I86	I64	I44	I22	II3	I20	I4I Z
7	I68 Z	209 Z	222 I	I60	203	I84	I64	I44	I20	II0	I20	I38 I
8	I70 Z	209 Z	224 I	I54	I89	I82	I62	I45	II8	II0	I20	I35 I
9	I72 Z	208 Z	225 I	I57	I78	I80	I62	I46	II5	II0	I20	I32 I
I0	I74 Z	204 I	226 I	I62	I72	I80	I60	I48	II4	II4	II8	I29 I
II	I76 Z	I99 I	227 I	I64	I70	I79	I58	I50	II4	II4	II4	I3I I
I2	I77 Z	I95 I	228 I	I76	I68	I79	I59	I52	II2	I09	II0	I34 I
I3	I78 Z	I92 I	228 I	I80	I65	I78	I63	I55	II2	I06	I08	I38 I
I4	I80 Z	I9I I	228 I	I80	I66	I76	I64	I58	II5	I06	I05	I4I I
I5	I85 Z	I9I I	228 I	I76	I69	I74	I64	I59	II8	I06	I02	I44 I
I6	I90 Z	I93 I	227 I	I67	I74	I73	I64	I55	II8	I06	I0I	I44 I
I7	I94 Z	I98 I	226 I	I58	I76	I72	I62	I49	II8	I06	99	I44 I
I8	I98 Z	20I I	226 I	I49	I78	I70	I60	I46	I20	I06	97	I42 I
I9	203 Z	206 I	225 I	I46	I80	I70	I58	I43	I22	I06	95	I38 I
20	208 Z	208 I	224 I	I55	I80	I7I	I58	I39	I24	I05	94	I38 I
2I	2I0 Z	2I0 I	223 I	I59	I80	I74	I58	I32	I27	I06	94)Ш	I40 I
22	2I2 Z	2I2 I	224 I	I57	I80	I80	I56	I35	I26	I06	98)Ш	I44 I
23	2I4 Z	2I2 I	226 I	I52	I78	I86	I55	I38	I25	I06	98)Ж	I45 I
24	2I5 Z	2I2 I	228 I	I42	I77	I82	I54	I38	I29	I05	98)Ж	I46 I
25	2I4 Z	2II I	228 (	I36	I77	I76	I52	I32	I28	I05	II0)	I46 I
26	2I4 Z	2II I	230 (	I38	I77	I73	I54	I26	I26	I06	I37	I46 I
27	2I3 Z	2II I	232 (	I48	I78	I72	I54	I23	I26	I06	I50	I46 I
28	2I4 Z	2II I	238 Р	I58	I80	I73	I54	I22	I26	I06	I49	I46 I
29	2I5 Z	2I2 I	265 П	I65	I83	I74	I50	I22	I27	I08	I40)	I44 I
30	2I5 Z		290 Л	I7I	I84	I73	I46	I28	I28	II0	I40)	I42 I
3I	2I4 Z		270 Л		I85		I43	I34		II0		I42 I
Средн.	I90	205	229	I64	I8I	I78	I60	I42	I22	II0	II4	I4I
Высш.	2I5	2I2	29I	239	203	I90	I72	I60	I36	I29	I50	I54
Низш.	I64	I9I	2I3	I36	I65	I70	I42	I22	II2	I05	92	I29

Период	Средний уровень	Высший уровень	Высший дата первая	Высший дата последняя	Высший число случаев	Низший периода открытого русла уровень	Низший периода открытого русла дата первая	Низший периода открытого русла дата последняя	Низший периода открытого русла число случаев	Низший зимнего периода уровень	Низший зимнего периода дата первая	Низший зимнего периода дата последняя	Низший зимнего периода число случаев
За год	I6I	29I	30.03		I	92	2I.II		I	I36	25.04		I
I96I-84	235	588	25.03.6I		I	50	30.08	3I.08.65	2	90	05.I2	07.I2.74	3

Таблица 1.2. Уровни воды, см

I2. р.Сырдарья - свх Казалинский

Форма А Т. 5 Вып. 3 1984

Отметка нуля поста 75.00 м БС

Число	Месяц 1	2	3	4	5	6	7	8	9	10	11	12
I	II8 I	I52 I	I60 I	2I8	I0I	I2I	I08	90	75	79	65	97 I
2	II6 I	I53 I	I60 I	2I8	I09	I22	I08	88	80	79	65	I04 I
3	II3 I	I54 I	I60 I	20I	II4	I24	I09	85	84	80	67	I00 I
4	II6 I	I54 I	I6I I	I58	I24	I24	I09	83	85	8I	68	I00 I
5	II8 I	I54 I	I6I I	I44	I36	I24	I07	84	78	8I	68	I0I I
6	II6 I	I56 I	I6I I	I34	I40	I27	I05	87	76	8I	69	98 I
7	II5 I	I56 I	I62 I	I22	I45	I28	I02	87	75	79	72	97 I
8	II4 I	I54 I	I63 I	II4	I44	I26	I02	86	74	73	74	95 I
9	II3 I	I52 I	I64 I	III	I46	I25	I0I	86	72	70	76	9I I
I0	II3 I	I53 I	I66 I	I07	I42	I24	I00	86	72	66	76	88 I
II	II5 I	I54 I	I68 I	I02	I27	I22	I00	86	69	60	76	88 I
I2	II8 I	I55 I	I68 I	I02	II4	II9	99	88	66	60	76	86 I
I3	II8 I	I55 I	I69 I	II0	III	II6	96	89	66	62	74	88 I
I4	I20 I	I55 I	I69 I	II2	I08	II7	96	92	67	67	74	85 I
I5	I22 I	I50 I	I70 I	II4	I06	II7	98	94	67	66	72	84 I
I6	I20 I	I48 I	I70 I	I20	I05	II2	99	98	67	64	70	82 I
I7	I23 I	I45 I	I7I I	I22	I08	III	I00	I00	68	64	68	84 I
I8	I23 I	I44 I	I72 I	I20	I09	II4	I00	99	70	63	64	90 I
I9	I24 I	I42 I	I72 (	II4	II3	II0	99	96	72	60	60	97 I
20	I28 I	I42 I	I72 (	I04	II6	I09	97	92	72	58	57 Ш	I0I I
2I	I32 I	I43 I	I72 (	97	I20	I08	96	90	72	58	55)Ш	I00 I
22	I36 I	I45 I	I72 (	98	I2I	II0	96	87	73	62	56)Ш	99 I
23	I4I I	I49 I	I72 (	I02	I20	II0	96	85	75	63	60)Ш	I00 I
24	I45 I	I50 I	I73 (	I04	I20	II0	94	84	78	63	60)Ш	I00 I
25	I46 I	I52 I	I74 (	I02	II9	II6	94	84	79	63	60)Ш	99 I
26	I47 I	I56 I	I74 (	96	II9	II9	95	86	80	62	58)Ш	99 I
27	I48 I	I58 I	I75 ł	92	II8	I20	94	84	8I	63	60 Ж	99 I
28	I49 I	I59 I	I74 Л	89	II7	II6	93	82	82	63	64 Ш	99 I
29	I49 I	I60 I	I63 Л	87	II6	II3	93	77	82	63	94	I00 I
30	I49 I		I52 Л	94	I20	II0	92	74	79	64	96 Ш	I00 I
3I	I5I I		I73 Л		I22		9I	72		64		I04 I
Средн.	I28	I52	I68	I20	I20	II7	99	87	74	67	68	95
Высш.	I5I	I60	I86	220	I46	I28	I09	I00	87	8I	98	I04
Низш.	II3	I42	I50	86	97	I08	90	72	63	57	55	82

Период	Средний уровень	Высший уровень	Высший дата первая	Высший дата последняя	Высший число случаев	Низший периода открытого русла уровень	Низший периода открытого русла дата первая	Низший периода открытого русла дата последняя	Низший периода открытого русла число случаев	Низший зимнего периода уровень	Низший зимнего периода дата первая	Низший зимнего периода дата последняя	Низший зимнего периода число случаев
За год	I08	220	0I.04	02.04	2	57	2I.I0		I	99	27.II.83		I
I97I-84	I57	429*	30.03.7I		I	I2	I4.07	I6.08.75	2	52	04.II.75		I

Таблица 1.2. **Уровни воды, см**

13. р.Сырдарья – г.Казалинск

Форма А Т. 5 Вып.3 1984

Отметка нуля поста 60.00 м БС

Число	Месяц											
	1	2	3	4	5	6	7	8	9	10	11	12
I	304 Z	336 I	324 I	304	I90	I58	I73	I59	I75	I97	I88	242 Z
2	302 Z	337 I	324 I	336	I92	I62	I74	I58	I74	I97	I90	246 Z
3	30I Z	337 I	324 I	366	I94	I60	I74	I57	I73	I97	I90	254 Z
4	297 Z	338 I	323 I	344	I92	I60	I75	I60	I76	I97	I90	256 Z
5	297 Z	338 I	322 I	272	I92	I64	I74	I62	I76	I97	I90	257 Z
6	297 I	338 I	323 I	244	I88	I68	I7I	I53	I76	I95	I90	263 Z
7	296 I	337 I	329 I	226	I86	I76	I54	I5I	I76	I9I	I90	267 Z
8	294 I	335 I	3I8 I	225	I86	I74	I62	I50	I76	I89	I92	264 Z
9	294 I	333 I	299 I	2I9	I86	I68	I62	I52	I76	I86	I92	260 Z
I0	294 I	333 I	308 I	2I4	I86	I62	I62	I56	I74	I86	I89	259 Z
II	294 I	334 I	343 I	2I2	I88	I62	I62	I57	I75	I90	I86	253 Z
I2	294 I	337 I	346 I	2I2	I86	I63	I62	I57	I75	I88	I86	249 Z
I3	296 I	336 I	349 I	2I2	I86	I62	I62	I55	I76	I87	I86	246 Z
I4	298 I	335 I	350 I	208	I84	I62	I62	I55	I77	I87	I87	243 I
I5	300 I	334 I	352 I	205	I75	I62	I62	I55	I77	I87	I88	240 I
I6	302 I	327 I	352 I	208	I66	I62	I63	I55	I76	I87	I88	236 I
I7	304 I	324 I	352 I	204	I64	I68	I6I	I55	I72	I87	I88	234 I
I8	306 I	3I4 I	352 I	I83	I64	I68	I62	I55	I73	I86	I87	240 I
I9	306 I	306 I	353 I	I88	I66	I74	I62	I55	I73	I86	I86	244 I
20	306 I	3I3 I	355 I	I90	I66	I74	I6I	I54	I8I	I87	I85):	248 I
2I	305 I	3I2 I	358 I	I89	I62	I76	I60	I62	I89	I87	200):	250 I
22	3I0 I	3I2 I	362 I	I86	I62	I76	I58	I70	I90	I87	209 Z	250 I
23	320 I	3I3 I	35I I	2I0	I6I	I76	I56	I73	I90	I86	2I5 Z	248 I
24	326 I	3I8 I	320 I	I86	I60	I76	I55	I76	I90	I86	2I4 Z	245 I
25	330 I	3I2 I	290 (	I90	I62	I74	I57	I76	I90	I87	2I3 Z	242 I
26	332 I	3II I	333 (	I9I	I60	I74	I58	I74	I90	I88	2II Z	240 I
27	334 I	305 I	339 (	I9I	I60	I76	I59	I74	I93	I89	2I4 X	243 I
28	334 I	306 I	332 (	I9I	I58	I76	I60	I75	I97	I89	2I5	248 I
29	334 I	3I6 I	302 (	I90	I58	I75	I60	I74	I97	I90	2I4	250 I
30	334 I		283 II	I90	I58	I74	I60	I76	I97	I88	220 Z	252 I
3I	336 I		3I0 II		I58		I60	I76		I88		250 I
Средн.	309	325	332	223	I74	I69	I63	I62	I8I	I89	I96	249
Высш.	336	339	364	367	I96	I76	I75	I76	I97	I97	227	268
Низш.	293	297	269	I83	I57	I56	I53	I48	I72	I85	I85	233

Период	Средний уровень	Высший				Низший периода открытого русла				Низший зимнего периода			
		уровень	дата		число случаев	уровень	дата		число случаев	уровень	дата		число случаев
			первая	последняя			первая	последняя			первая	последняя	
За год	223	367	03.04		I	I48	08.08		I	268	0I.I2.83		I
I93I–84	486	738*	02.04.59		I	I38	I5.07	2I.07.83	7	I63	06.I2	07.I2.78	2

Таблица 1.2. **Уровни воды, см**

14. р.Сырдарья, прот.Караозек – ж.-д.ст.Караозек

Форма А Т. 5 Вып. 3 1984

Отметка нуля поста II8.00 м БС

Число	Месяц											
	1	2	3	4	5	6	7	8	9	10	11	12
I	I26 I	I43 I	I57 I	98	9I	78	8I	8I	6I	6I	57	I37)
2	I25 I	I43 I	I58 I	I04	I02	78	8I	80	8I	6I	57	I55)
3	I25 I	I44 I	I58 I	I24	I08	78	82	80	80	6I	57	I30 I
4	I24 I	I44 I	I59 I	I34	I08	79	82	8I	79	6I	57	I50 I
5	I22 I	I44 I	I59 I	I25	II8	79	82	8I	79	60	57	I3I I
6	I22 I	I44 I	I60 I	I0I	I30	79	82	8I	79	60	76	I32 I
7	I25 I	I45 I	I60 I	I07	I04	80	82	8I	79	60	99	I36 I
8	I25 I	I45 I	I60 I	90	74	80	82	8I	79	60	99	I5I I
9	I24 I	I46 I	I59 I	72	73	80	82	8I	80	60	99	I59 I
I0	I22 I	I46 I	I59 I	80	72	80	82	8I	80	60	I02	I62 I
II	I24 I	I46 I	I59 I	96	73	80	83	8I	80	60	I09	I63 I
I2	I24 I	I48 I	I59 I	I08	74	79	82	8I	8I	60	I09	I62 I
I3	I24 I	I48 I	I60 I	II8	74	79	82	8I	8I	60	I20	I62 I
I4	I26 I	I49 I	I60 I	II5	74	80	82	82	8I	60	I32	I62 I
I5	I30 I	I50 I	I58 I	II4	74	8I	82	82	8I	60	I32	I64 I
I6	I32 I	I50 I	I59 I	I04	74	8I	82	8I	8I	60	I32	I68 I
I7	I32 I	I52 I	I59 I	89	74	80	8I	8I	79	60	I32	I69 I
I8	I34 I	I52 I	I59 I	89	75	80	8I	8I	64	60	I32	I69 I
I9	I37 I	I52 I	I59 I	89	75	8I	8I	8I	64	59	I32	I70 I
20	I39 I	I53 I	I58 I	89	75	8I	80	8I	63	58	I32	I72 I
2I	I40 I	I53 I	I56 I	90	76	80	80	8I	62	58	I36	I73 I
22	I38 I	I53 I	I56 I	94	76	80	8I	8I	62	58	I35	I74 I
23	I38 I	I54 I	I53 I	95	76	80	8I	8I	6I	58	I35	I78 I
24	I38 I	I56 I	I52 (	96	76	80	82	8I	6I	57	I35	I80 I
25	I38 I	I56 I	I52 (	99	76	8I	82	8I	6I	57	I35	I80 I
26	I40 I	I60 I	I60 (	I03	77	8I	80	8I	6I	57	I35	I79 I
27	I4I I	I60 I	I06 II	95	77	8I	80	8I	6I	57	I35	I77 I
28	I4I I	I59 I	94	90	77	82	8I	8I	6I	57	I35	I76 I
29	I42 I	I57 I	I03	90	78	82	8I	8I	6I	57	I35	I70 I
30	I42 I		I03	9I	78	8I	8I	8I	6I	57	I35	I7I I
3I	I43 I		I00		78		8I	8I		57		I75 I
Средн.	I32	I50	I49	I00	83	80	8I	8I	72	59	II2	I62
Высш.	I43	I60	I6I	I34	I34	82	83	82	8I	6I	I37	I8I
Низш.	I2I	I42	9I	7I	72	78	79	80	6I	57	57	99

Период	Средний уровень	Высший				Низший периода открытого русла				Низший зимнего периода			
		уровень	дата		число случаев	уровень	дата		число случаев	уровень	дата		число случаев
			первая	последняя			первая	последняя			первая	последняя	
За год	I05	I8I	25.I2		I	57	23.I0	06.II	I5	9I	28.03		I

Таблица 1.2. **Уровни воды, см** 15. р.Сырдарья, прот.Караозек – пгт Джусалы *Форма А* Т. 5 Вып.3 1984

Отметка нуля поста 94.95 м БС

Число	Месяц											
	1	2	3	4	5	6	7	8	9	10	11	12
I	I4I I	I86 I	I88 I	20I	I50	I6I	I47	II8	II5	I06	89	I2I I
2	I40 I	I84 I	I89 I	I75	I64	I62	I46	I22	I09	I04	90	I20 I
3	I38 I	I82 I	I89 I	I56	I7I	I63	I44	I24	I02	99	9I	I30 I
4	I39 I	I8I I	I90 I	I44	I74	I64	I42	I23	I00	95	92	I32 I
5	I4I I	I8I I	I92 I	I38	I74	I64	I40	I22	I02	93	I0I	I25 I
6	I42 I	I82 I	I94 I	I37	I76	I62	I39	I20	I02	9I	I00	I22 I
7	I44 I	I84 I	I96 I	I32	I76	I59	I38	I20	I00	90	99	II9 I
8	I46 I	I84 I	I98 I	I26	I62	I57	I37	I2I	98	90	99	II6 I
9	I48 I	I82 I	200 I	I29	I50	I56	I36	I22	95	90	99	II3 I
I0	I49 I	I78 I	20I I	I34	I46	I55	I34	I24	94	94	97	II0 I
II	I50 I	I74 I	202 I	I36	I42	I54	I33	I26	94	94	93	II2 I
I2	I52 I	I70 I	203 I	I48	I40	I54	I34	I28	92	89	88	II6 I
I3	I53 I	I66 I	203 I	I52	I38	I53	I38	I3I	92	86	86	II8 I
I4	I54 I	I66 I	203 I	I52	I38	I52	I39	I34	95	85	84	I22 I
I5	I59 I	I66 I	203 I	I48	I42	I50	I39	I35	98	85	82	I25 I
I6	I64 I	I68 I	202 I	I39	I46	I48	I39	I3I	98	85	80	I25 I
I7	I68 I	I72 I	20I I	I30	I50	I46	I36	I25	98	85	78	I25 I
I8	I72 I	I76 I	20I I	I2I	I52	I45	I34	I22	98	85	76	I22 I
I9	I77 I	I80 I	200 I	II8	I53	I45	I33	II9	I00	85	74	I20 I
20	I82 I	I83 I	I99 I	I27	I53	I46	I33	II5	I02	84	72	II9 I
2I	I84 I	I85 I	I98 (	I3I	I53	I49	I32	I09	I05	84	73)	I2I I
22	I86 I	I87 I	200 (	I29	I53	I56	I3I	II3	I04	85	77)	I24 I
23	I88 I	I87 I	20I (	I24	I5I	I62	I30	II6	I03	85	77)	I26 I
24	I89 I	I87 I	202 (	II4	I50	I56	I30	II6	I07	84	79)	I27 I
25	I88 I	I86 I	204 (	I08	I50	I52	I28	II2	I06	84	9I)	I27 I
26	I88 I	I86 I	204 (	II0	I50	I48	I30	I06	I04	84	II8)	I27 I
27	I87 I	I86 I	207 (	I20	I52	I47	I30	I03	I04	85	I3I)	I27 I
28	I88 I	I86 I	2I2 Р	I30	I56	I48	I30	I02	I04	86	I30)	I27 I
29	I89 I	I87 I	237 Л	I37	I58	I49	I26	I02	I05	88	I2I)	I26 I
30	I89 I		262 Л	I43	I59	I48	I22	I08	I06	89	I2I)	I24 I
3I	I88		242 Л		I60		II9	II4		89		I22 I
Средн.	I65	I80	204	I36	I54	I54	I34	II9	I0I	89	93	I22
Высш.	I89	I87	263	2II	I76	I65	I47	I36	II6	I07	I3I	I35
Низш.	I38	I66	I88	II2	I38	I45	II8	I02	92	84	7I	II0

Период	Средний уровень	Высший				Низший периода открытого русла				Низший зимнего периода			
		уровень	дата		число случаев	уровень	дата		число случаев	уровень	дата		число случаев
			первая	последняя			первая	последняя			первая	последняя	
За год	I38	263	30.03		I	7I	2I.II		I	II2	24.04		I

Таблица 1.2. **Уровень воды, см** 16. р.Келес – с.Янгибазар *Форма Б* Т.5 Вып. 3 1984

Отметка нуля поста 742.32 м БС

Число	Месяц											
	1	2	3	4	5	6	7	8	9	10	11	12
I	345	344	344	352	335	325	322	322	322	323	328	33I
2	345	344	345	352	335	325	322	322	322	323	328	33I
3	345	344	345	352	334	325	322	322	322	323	328	33I
4	345	344	346	352	334	325	322	322	322	323	327	33I
5	345	344	346	352	333	325	322	322	322	323	327	33I
6	345	344	346	352	332	325	322	322	322	323	327	33I
7	345	344	345	352	332	325	322	322	322	324	327	33I
8	345	344	345	352	332	324	32I	322	322	324	327	330
9	345	344	345	352	333	324	32I	322	322	324	327	330
I0	345	344	345	352	332	324	32I	322	322	325	327	330
II	345	344	346	352	332	324	32I	322	322	325	328	330
I2	345	344	346	352	33I	324	32I	322	322	325	328	330
I3	345	344	349	354	330	324	32I	322	322	326	328	330
I4	345	344	350	354	33I	323	32I	322	322	327	329	33I
I5	344	344	355	350	330	323	32I	322	322	327	330	33I
I6	344	344	358	349	330	323	32I	322	322	327	33I	33I
I7	344	344	36I	348	329	323	32I	322	322	327	33I	33I
I8	344	344	366	348	328	323	32I	322	322	327	33I	33I
I9	344	344	364	345	327	323	32I	322	322	327	33I	33I
20	344	344	360	344	327	323	32I	322	322	327	33I	33I
2I	344	344	359	343	326	323	32I	322	322	327	33I	33I
22	344	344	357	342	326	323	32I	322	322	327	33I	33I
23	344	344	358	34I	326	323	32I	322	322	328	330	33I
24	344	344	358	34I	326	323	32I	322	322	328	330	33I
25	344	344	360	340	326	323	32I	322	322	328	330	33I
26	344	344	366	340	325	323	32I	322	323	328	330	33I
27	344	344	375	338	325	323	322	322	323	328	33I	33I
28	344	344	380	337	325	323	322	322	323	328	332	33I
29	344	344	374	336	325	322	322	322	323	328	33I	33I
30	344		359	335	325	322	322	322	323	327	33I	33I
3I	344		354		325		322	322		327		33I
Средн.	344	344	355	347	329	324	32I	322	322	326	329	33I
Высш.	345	344	383	355	335	325	322	322	323	328	332	33I
Низш.	344	344	344	335	325	322	32I	322	322	323	327	330

Период	Средний уровень	Высший				Низший			
		уровень	дата		число случаев	уровень	дата		число случаев
			первая	последняя			первая	последняя	
За год	333	383	28.03		I	32I	07.07	27.07	2I
I966–84	334	802	29.04.67		I	27I	I5.08	I3.09.67	30

Таблица 1.2. Уровень воды, см

17. р.Келес – с.Степное

Форма Б Т. 5 Вып. 3 1984

Отметка нуля поста 486.50 м БС

Число	Месяц											
	1	2	3	4	5	6	7	8	9	10	11	12
I	I48)	I44)	I53	I82	I70	I34	I27	I26	I26	I32	I45	I54)
2	I48)	I42)	I54	I82	I65	I33	I27	I26	I26	I33	I46	I52)
3	I46)	I42)	I64	I83	I60	I32	I27	I25	I26	I34	I47	I52)
4	I46)	I42)	2I7	I85	I57	I32	I27	I26	I27	I34	I48	I52)
5	I45)	I42)	I7I	I84	I53	I32	I27	I26	I26	I33	I46	I52
6	I42)	I42)	I60	I85	I49	I3I	I27	I26	I27	I32	I47	I52
7	I42)	I43)	I58	I76	I56	I30	I27	I25	I28	I34	I49	I52
8	I42)	I44)	I55	I70	I53	I29	I26	I24	I27	I34	I50	I50
9	I4I)	I44)	I52	I74	I58	I29	I26	I24	I26	I42	I52	I50
I0	I4I	I45)	I52	I72	I54	I3I	I26	I24	I28	I48	I52	I50)
II	I47	I45)	I57	I68	I52	I3I	I26	I24	I28	I40	I44	I50)
I2	I48	I44)	I60	I85	I52	I3I	I26	I24	I26	I42	I42	I50)
I3	I52	I44)	I6I	I95	I52	I30	I24	I24	I28	I44	I43	I47)
I4	I52	I44)	I64	I88	I52	I3I	I24	I23	I28	I40	I44	I44)
I5	I50	I43)	I68	I84	I52	I30	I24	I23	I28	I39	I45	I44)
I6	I48	I43)	I76	I7I	I48	I30	I24	I23	I28	I40	I46	I42)
I7	I48	I44)	I92	I62	I48	I30	I26	I23	I26	I38	I47	I46)
I8	I48	I44)	I86	I59	I48	I30	I26	I22	I28	I40	I44	I46)
I9	I49	I44)	I88	I52	I48	I30	I26	I22	I28	I39	I45	I45)
20	I48	I43)	I84	I49	I46	I29	I26	I24	I28	I38	I49	I46)
2I	I46)	I43)	I92	I70	I44	I30	I26	I24	I27	I40	I50	I48)
22	I42)	I43)	I98	I68	I44	I28	I26	I26	I26	I46	I48	I46)
23	I42)	I46)	I88	I64	I44	I29	I26	I26	I28	I48	I48	I46)
24	I4I)	I47)	I80	I60	I43	I28	I26	I24	I29	I47	I46	I47)
25	I40)	I49	I72	I58	I43	I27	I26	I26	I28	I45	I48	I48)
26	I40)	I49	I76	I59	I43	I27	I25	I26	I28	I46	I46	I48)
27	I4I)	I5I)	I97	I74	I42	I28	I25	I27	I28	I44	I53	I48)
28	I42)	I52)	256	I73	I42	I27	I26	I28	I28	I46	I56	I48)
29	I42)	I52)	I88	I70	I4I	I27	I26	I28	I29	I46	I54	I46)
30	I42)		I84	I72	I38	I27	I25	I26	I32	I46	I54	I46)
3I	I44)		I82		I34		I26	I26		I44		I48)
Средн.	I45	I45	I77	I72	I49	I30	I26	I25	I28	I40	I48	I45
Высш.	I52	I53	3I0	I96	I7I	I34	I27	I29	I32	I52	I57	I54
Низш.	I40	I42	I50	I48	I34	I27	I24	I22	I25	I32	I4I	I4I

Период	Средний уровень	Высший				Низший			
		уровень	дата		число случаев	уровень	дата		число случаев
			первая	последняя			первая	последняя	
За год	I44	3I0	28.03		I	I22	I8.08	I9.08	2
I960–84	I58	376	24.03.69		I	I2I	I6.09.83		I

Таблица 1.2. Уровень воды, см

18. р.Келес – устье

Форма Б Т. 5 Вып. 3 1984

Отметка нуля поста 250.00 м БС

Число	Месяц											
	1	2	3	4	5	6	7	8	9	10	11	12
I	II2	I06	I28	259	238	I46	I44	I35	I30	I20	I30	I26
2	II0	I04	I28	253	232	I38	I42	I34	I36	I20	I30	I26
3	II0	I04	I28	252	232	I4I	I43	I35	I40	I20	I34	I26
4	I08	I03	I64	254	226	I43	I4I	I36	I42	I20	I34	I26
5	I08	I02	202	256	230	I35	I38	I36	I38	II9	I34	I26
6	I09	I02	224	250	224	I36	I36	I30	I40	II9	I34	I26
7	II0	I00	I96	246	220	I48	I36	I29	I82	II8	I30	I25
8	I08	I0I	I95	246	2I0	I56	I34	I32	I59	I2I	I28	I24
9	I07	I00	I96	248	206	I52	I38	I37	I56	I24	I28	I25
I0	I08	I02	I97	246	2I8	I38	I42	I43	I53	I33	I28	I24
II	I08	I02	200	248	2I6	I34	I34	I42	I53	I29	I27	I23)
I2	II2	I02	200	246	204	I38	I34	I42	I48	I28	I27	I24)
I3	II0	II2	200	250	202	I42	I30	I4I	I45	I28	I28	I22)
I4	II4	I32	20I	257	204	I38	I29	I43	I44	I26	I32	I24)
I5	II6	I43	203	265	203	I38	I30	I66	I42	I25	I28	I22)
I6	II6	I44	204	257	I96	I38	I26	I59	I42	I25	I26	I22)
I7	II6	I25	208	249	I90	I38	I23	I49	I40	I24	II9	I20)*
I8	II5	I27	2I8	244	I86	I42	I23	I46	I38	I23	I2I	I22)*
I9	II4	III	227	240	I89	I42	I22	I50	I36	I24	I28	I26)*
20	II4	I07	230	240	202	I48	I27	I53	I32	I26	I28	I28)*
2I	II4	I06	222	237	I70	I50	I24	I52	I30	I25	I27	I29)*
22	II3	I08	220	230	I63	I45	I29	I50	I28	I22	I28	I25)*
23	II2	II2	222	229	I57	I4I	I30	I44	I28	I30	I3I	I20)*
24	II0	II5	223	228	I49	I40	I28	I39	I26	I32	I30	I22)*
25	II0	II6	224	223	I85	I38	I3I	I37	I24	I32	I30	I23)*
26	II0	II7	226	223	I73	I62	I32	I35	I22	I32	I28	I22)*
27	II0	I20	23I	223	I48	I50	I28	I32	I22	I32	I28	I22)*
28	I08	I24	236	227	I44	I42	I30	I3I	I23	I34	I26	I23)*
29	I08	I24	289	238	I30	I43	I30	I32	I22	I34	I28	I28)*
30	I06		343	242	I36	I4I	I30	I32	I20	I33	I29	I35)*
3I	I06		278		I48		I34	I30		I33		I34)*
Средн.	III	II3	2I2	244	I9I	I43	I32	I40	I38	I26	I29	I25
Высш.	II7	I46	367	268	240	I86	I47	I69	20I	I34	I35	I35
Низш.	I06	I00	I26	222	I26	I32	I2I	I28	I20	II8	II7	I20

Период	Средний уровень	Высший				Низший			
		уровень	дата		число случаев	уровень	дата		число случаев
			первая	последняя			первая	последняя	
За год	I50	367	30.03		I	I00	07.02	09.02	2
I97I–84	I57	395	I7.04	24.05.72	2	42	07.07.77		I

Таблица 1.2. Уровень воды, см

19. р.Курукжелес – с.Курукжелес

Форма Б Т. 5 Вып. 3 1984

Отметка нуля поста 7.20 м усл.

Число	Месяц											
	1	2	3	4	5	6	7	8	9	10	11	12
I	206	I97	I86	232	220	I66	I20	I64	224	240	242	242
2	208	I98	I92	226	2I7	I56	I20	I74	226	240	242	242
3	2I0	I97	203	224	2I0	I50	I22	I85	228	240	24I	242
4	2II	I95	4I8	222	20I	I36	I27	I88	228	240	240	244
5	2I0	I99	208	2I9	203	II8	I28	I89	228	240	238	245
6	208	202	208	2I5	206	II0	I24	I89	232	239	238	246
7	208	203	203	2I7	2I4	I04	I22	I9I	233	239	238	247
8	2II	I96	206	220	2I6	I06	I22	I92	236	239	238	248
9	2I4	I92	290	2I8	22I	II8	I22	I83	236	239	238	248
I0	2I6	I95	343	2I7	228	I25	I30	I83	236	245	238	248
II	222	I98	3I7	2I5	2I5	I22	I33	I97	238	250	238	248
I2	274	200	294	2I3	205	II8	I36	202	242	255	240	246
I3	279	200	278	2I6	200	II6	I37	207	244	256	244	24I
I4	274	202	255	224	200	II0	I39	208	248	256	246	230
I5	270	203	232	248	I97	I04	I50	208	248	256	248	230
I6	268	204	230	237	202	I04	I56	209	248	256	249	226
I7	244	203	230	220	202	I09	I62	209	247	257	250	226
I8	2I8	200	236	2I8	20I	II0	I62	2I0	246	258	255	224
I9	2I2	I9I	239	2I8	200	III	I82	2I0	244	25I	256	222
20	209	I83	240	2I8	I98	III	I82	2I0	244	248	258	222
2I	208	I82	242	2I7	I98	II2	I80	2II	242	248	258	222
22	204	I82	242	230	I96	II3	I74	2I2	242	248	258	222
23	202	I82	238	233	I96	II6	I58	2I5	242	248	258	222
24	200	I8I	2I8	222	I89	I20	I52	2I6	238	248	258	22I
25	I98	I80	2I7	222	I90	I24	I46	2I8	238	248	257	220
26	I98	I80	2I6	2I4	I88	I3I	I44	2I8	239	247	255	2I8
27	I96	I79	2I6	208	I86	I30	I3I	2I8	240	244	252	2I6
28	I97	I76	228	206	I82	I29	I48	2I8	240	244	252	2I6
29	I96	I77	243	2I7	I80	I76	I83	222	240	245	238	2I6
30	I95		247	2I9	I74	I94	202	224	240	242	238	2I6
3I	I98		240		I7I		I9I	223		242		2I4
Средн.	2I8	I92	244	22I	200	I25	I48	203	239	247	247	23I
Выш.	280	204	420	255	228	202	202	224	248	258	258	248
Низш.	I95	I75	I85	205	I7I	I02	II8	I64	224	239	I38	2I4

Период	Средний уровень	Высший				Низший			
		уровень	дата		число случаев	уровень	дата		число случаев
			первая	последняя			первая	последняя	
За год	2I0	420	04.03		I	I02	I6.06		I

Таблица 1.2. Уровень воды, см

20. р.Арысь – с.Корниловка

Форма Б Т.5 Вып.3 1984 г.

Отметка нуля поста 602.I0 м БС

Число	Месяц											
	1	2	3	4	5	6	7	8	9	10	11	12
I	88)	80)	94	I04	75	прох	прох	прох	прох	прох	70	72
2	88)	82)	94	I02	74	прох	прох	прох	прох	прох	7I	70)
3	90	80)	96	97	74	прох	прох	прох	прох	прох	72	70)
4	90	80)	96	96	72	прох	прох	прох	прох	прох	73	70)
5	87)	80)	96	97	72	прох	прох	прох	прох	прох	72	72)
6	87)	8I)	96	95	73	прох	прох	прох	прох	прох	72	72)
7	85)	80)	96	94	74	прох	прох	прох	прох	прох	7I	72)
8	86	82)	97	94	75	прох	прох	прох	прох	58	72	76)
9	86	84)	96	95	74	прох	прох	прох	прох	60	72	75)
I0	85	84)	95	92	72	прох	прох	прох	прох	60	70	75)
II	86	83)	96	90	72	прох	прох	прох	прох	60	7I	72)
I2	85	82)	96	90	68	прох	прох	прох	прох	59	72	72)
I3	86	82)	96	96	69	прох	прох	прох	прох	60	72	7I)
I4	85	8I)	97	97	70	прох	прох	прох	прох	60	70	72)
I5	86	82)	98	94	70	прох	прох	прох	прох	60	72	72)
I6	85	8I)	98	94	7I	прох	прох	прох	прох	6I	72	72)
I7	84	86)	99	92	72	прох	прох	прох	прох	66	70	72)
I8	86	88)	I02	90	70	прох	прох	прох	прох	66	7I	72)
I9	85	86)	I04	87	66	прох	прох	прох	прох	66	72	72)
20	85	86)	I04	86	62	прох	прох	прох	прох	66	73	7I)
2I	86	85)	I02	86	60	прох	прох	прох	прох	66	75	72)
22	86)	84)	I02	84	58	прох	прох	прох	прох	67	74	73)
23	88)	86)	I02	80	56	прох	прох	прох	прох	66	74	72)
24	88)	86)	I00	80	56	прох	прох	прох	прох	67	74	76)
25	88)	86)	I00	78	56	прох	прох	прох	прох	69	74	79)
26	85)	86)	I00	78	56	прох	прох	прох	прох	70	74	80)
27	83)	87)	II2	80	55	прох	прох	прох	прох	70	75	80)
28	80)	88)	I44	80	55	прох	прох	прох	прох	68	73	82)
29	80)	94)	I39	78	56	прох	прох	прох	прох	68	72	82)
30	82)		II5	76	56	прох	прох	прох	прох	70	72	8I)
3I	82)		I04		прох		прох	прох		70		82)
Средн.	86	84	I02	89	–	прох	прох	прох	прох	–	72	74
Высш.	90	94	I47	I05	75	прох	прох	прох	прох	70	76	83
Низш.	80	80	94	75	прох	прох	прох	прох	прох	прох	70	70

Период	Средний уровень	Высший				Низший			
		уровень	дата		число случаев	уровень	дата		число случаев
			первая	последняя			первая	последняя	
За год	–	I47	28.03		I	прох	3I.05	07.I0	I30

Таблица 1.2. **Уровень воды, см** 21. р.Арысь – ж.-д.ст.Арысь *Форма Б* Т. 5 Вып. 3 1984

Отметка нуля поста 222.23 м БС

Число	Месяц											
	1	2	3	4	5	6	7	8	9	10	11	12
I	48)	32)	32)	346	44	24	I6	8	20	26	28	48
2	4I)	32)	34)	258	40	25	I4	8	22	26	28	45
3	37)	3I)	64)	245	38	26	I2	6	22	25	29	4I
4	34)	32)	244	2I2	38	25	I0	7	24	26	30	38
5	32)	32)	366	202	36	26	I2	6	26	26	28	37
6	32)	32)	I5I	I83	35	26	I2	3	25	26	28	38
7	32)	34)	9I	I33	36	27	I0	2	24	27	30	38
8	32)	34)	88	I22	34	28	8	0	26	28	30	38
9	3I)	34)	85	II2	32	26	6	2	24	28	28	40
I0	32)	33)	80	I03	32	24	4	-4	26	29	28	40
II	34)	34)	73	95	32	22	8	2	24	29	28	38
I2	38)	32)	68	84	3I	24	I0	4	26	26	29	38)
I3	40)	47)	58	89	30	26	8	6	24	26	30	38)
I4	36)	60 I	53	I24	30	23	8	8	26	26	29	40)
I5	32)	44 I	49	I42	30	22	8	8	26	26	30	44)
I6	30)	55 I	48	I3I	30	2I	8	I8	26	28	29	52)
I7	30)	54 I	6I	I23	30	20	7	20	26	27	30	7I)
I8	28)	55 I	I50	II2	30	I8	4	22	24	28	29	74 Ζ
I9	28)	5I I	2I0	I04	30	I8	4	24	26	28	30	76 Ζ
20	30)	47 I	226	94	30	I8	4	28	27	27	3I	77 Ζ
2I	32)	44 I	I80	83	28	I6	I	26	26	28	30	83 Ζ
22	34)	4I I	I74	69	26	I4	2	20	26	29	30	89 Ζ
23	34)	38 I	I93	63	26	I4	4	20	28	28	30	92 Ζ
24	32)	4I I	I93	57	26	I6	6	22	27	28	30	92 Ζ
25	3I)	44 I	I82	52	26	I7	6	24	28	28	30	96 Ζ
26	32)	43 I	I82	50	25	I8	2	2I	28	28	30	99 Л
27	32)	38)	230	46	24	I7	I	20	26	28	3I	I02 Л
28	32)	36)	284	46	23	I8	2	2I	26	28	32	96 Л
29	32)	34)	374	46	24	I6	4	2I	26	28	46	93 I
30	32)		456	50	23	I6	8	22	26	28	52	89 I
3I	34)		450		22		6	22		28		85 I
Средн.	33	40	I65	II9	30	2I	7	I3	25	27	3I	64
Высш.	50	70	468	362	46	28	I6	29	28	30	60	I02
Низш.	27	3I	32	44	22	I4	I	-6	20	25	28	37

Период	Средний уровень	Высший				Низший			
		уровень	дата первая	дата последняя	число случаев	уровень	дата первая	дата последняя	число случаев
За год	48	468	30.03		I	-6	I0.08		I
I93I-84	I52	750	09.04.59		I	-6	I0.08.84		I

Таблица 1.2. **Уровень воды, см** 22. р.Арысь – с.Шаульдер *Форма Б* Т. 5 Вып. 3 1984

Отметка нуля поста I93.56 м БС

Число	Месяц											
	1	2	3	4	5	6	7	8	9	10	11	12
I	I60 I	I88 I	I88 I	46I	I45	I25	II6	I03	98 В	I54 В	II0	I06)
2	I60 I	I88 I	I88 I	456	I45	I25	II4	I03	98 В	I54 В	II0	I06)
3	I73 I	I88 I	I94 (	4I7	I45	I25	II4	I03	98 В	I54 В	II0	I06 I
4	I74 I	I88 I	I94 (	338	I42	I24	II4	I03	98 В	I52 В	II0	I20 ǂ
5	I75 I	I88 I	232 (	3I0	I42	I20	II3	I03	98 В	I26	II0	I33 I
6	I74 I	I88 I	407 Р	289	I42	I20	II0	I05	99 В	II5	II0	I64 ǂ
7	I68 I	I88 I	470 Р	246	I4I	I20	I07	I05	99 В	II5	II0	I84 I
8	I68 I	I88 I	370 Л	234	I32	I20	I07	I05	99 В	II5	II4	I84 I
9	I68 I	I88 I	306 Л	2I8	I25	I20	I07	I05	99 В	II5	I20	I83 I
I0	I68 ǂ	I88 I	276 Л	2I4	I25	I20	I07	I05	99 В	II5	I23	I82 I
II	I72 ǂ	I88 I	2I0	2I4	I24	II4	I09	I05	99 В	II4	I24	I83 I
I2	I72 ǂ	I88 I	202	2I0	I23	II5	I07	I05	99 В	II2	II9	I84 I
I3	I72 ǂ	I88 I	I79	200	I23	II7	I06	I07	99 В	II2	II2	I84 I
I4	I72 ǂ	I88 I	I70	200	I22	II7	I05	I07	99 В	II2	II0	I84 I
I5	I72 ǂ	I88 I	I63	200	I22	II7	I05	I06	99 В	II2	I08	I84 I
I6	I74 ǂ	I88 I	I56	206	I20	II7	I05	94 В	99 В	II2	I07	I86 I
I7	I76 I	I88 I	I54	223	I22	II7	I05	88 В	I00 В	II2	I06	I86 I
I8	I82 I	I88 I	I52	2I0	I22	II7	I05	78 В	II7	II4	I05	I86 I
I9	I87 I	I88 I	206	200	I22	II7	I05	67 В	I20	I2I	I05	I86 I
20	I87 I	I88 I	264	I9I	I2I	II7	I05	67 В	I20	I24	I05	I86 I
2I	I87 I	I88 I	3II	I9I	I22	II7	I05	58 В	I22 В	I3I	I05)	I86 I
22	I74 I	I88 I	306	I94	I25	II7	I05	43 В	I49 В	I32	I05)	I86 I
23	I60 I	I88 I	253	223	I25	II7	I05	42 В	I5I В	I32	I05)	I86 I
24	I60 I	I88 I	272	I58	I25	II7	I05	82 В	I62 В	I32	I05)	I86 I
25	I60 I	I88 I	278	I54	I25	II7	I05	82 В	I62 В	I35	I05)	I94 I
26	I60 I	I88 I	294	I48	I30	II8	I04	98 В	I6I В	I35	I05	I94 I
27	I60 I	I88 I	290	I48	I30	II9	I03	I03 В	I56 В	I35	I06	I94 I
28	I60 I	I88 I	306	I48	I30	II9	I03	I02 В	I56 В	I35	I08	I97 I
29	I60 I	I88 I	344	I45	I29	II9	I03	99 В	I56 В	I35	I08	200 I
30	I60 I		378	I45	I25	II9	I03	97 В	I56 В	I22	I06	200 I
3I	I60 I		450		I25		I03	97 В		II0		200 I
Средн.	I70	I88	263	230	I29	II9	I07	92	II9	I26	II0	I75
Высш.	I87	I88	475	464	I45	I25	II9	I07	I62	I54	I24	200
Низш.	I60	I88	I50	I45	I20	II4	I03	40	98	II0	I05	I06

Период	Средний уровень	Высший				Низший			
		уровень	дата первая	дата последняя	число случаев	уровень	дата первая	дата последняя	число случаев
За год	I52	475	07.03		I	40	23.08		I
I929-82, I984	252	789	28.02.29		I	прох(2%)	27.08	3I.08.83	5

Таблица 1.2. **Уровень воды, см** 23. р.Кебаглысу – с.Ново-Николаевка *Форма Б* Т.5 Вып.3 1984

Отметка нуля поста 1302.49 м БС

Число	Месяц											
	1	2	3	4	5	6	7	8	9	10	11	12
I	36	34	34	42	45	54	54	52	44	37	39	38)
2	36	34	34	40	44	54	53	52	44	37	39	38)
3	36	34	34	39	44	54	54	50	42	38	39	38)
4	36	34	34	39	44	54	54	50	44	38	39	38)
5	36	34	34	38	44	54	54	50	42	39	39	39)
6	36	34	34	38	44	54	54	50	44	39	39	39)
7	36	34	34	38	46	54	54	50	44	40	39	38)
8	36	34	34	38	46	54	53	50	43	40	39	37)
9	36	34	34	38	46	54	53	50	4I	39	39	36)
I0	36	34	34	40	46	54	53	50	40	39	39	36)
II	36	34	34	42	47	54	53	50	40	40	38	36)
I2	36	34	35	43	46	54	52	50	40	40	38	36)
I3	36	34	35	48	46	54	52	50	40	39	38	35)
I4	36	34	35	47	46	54	52	50	39	39	38	35)
I5	36	34	36	46	46	54	52	50	38	39	39	35)
I6	36	34	36	44	46	54	52	50	38	39	38	35)
I7	36	34	36	44	46	54	5I	50	39	39	38	35)
I8	36	34	34	44	45	54	5I	50	40	39	38	35)
I9	36	34	34	44	46	54	5I	49	39	39	39	34)
20	36	34	34	45	46	54	5I	48	39	39	39	34)
2I	36	34	34	48	46	54	52	48	39	39	39	34)
22	36	34	35	48	46	54	52	48	39	39	39	34)
23	36	34	34	48	46	54	52	47	39	39	39	34)
24	36	34	35	48	46	54	52	47	39	39	39	34)
25	35	34	37	48	46	54	52	47	39	39	39	34)
26	35	34	38	48	46	54	52	47	39	39	38	34)
27	35	34	48	49	47	54	52	47	39	39	39	34)
28	35	34	59	50	49	54	52	47	39	39	39	34)
29	35	34	47	50	52	54	52	47	39	39	39	34)
30	35		44	48	54	54	5I	47	38	39	39	34)
3I	35		42		54		52	45		39		34)
Средн.	36	34	37	44	46	54	52	49	40	39	39	36
Высш.	36	34	62	50	54	55	54	52	44	40	39	39
Низш.	35	34	34	38	44	54	5I	45	38	37	38	34

Период	Средний уровень	Высший				Низший			
		уровень	дата		число случаев	уровень	дата		число случаев
			первая	последняя			первая	последняя	
За год	42	62	28.03		I	34	0I.02	3I.I2	58
I960–84	50	I35	I4.03.66		I	I9	2I.03.66		I

Таблица 1.2. **Уровень воды, см** 24. р.Кулан – с.Ванновка *Форма Б* Т.5 Вып.3 1984

Отметка нуля поста 8.00 м усл.

Число	Месяц											
	1	2	3	4	5	6	7	8	9	10	11	12
I	I2I	I24	I24	I33	I24	II8	II6	II5	II6	II8	II7	II8
2	I2I	I24	I24	I33	I24	II8	II6	II5	II6	II8	II7	II8
3	I2I	I24	I24	I33	I24	II6	II6	II5	II6	II8	II7	II8
4	I2I	I24	I24	I33	I24	II6	II6	II5	II6	II8	II7	II8
5	I22	I24	I24	I33	I2I	II6	II5	II5	II6	II8	II7	II8
6	I22	I24	I24	I33	I20	II6	II5	II5	II6	II8	II7	II8
7	I22	I24	I24	I33	II8	II6	II5	II5	II6	II8	II7	II8
8	I22	I24	I24	I33	II8	II6	II5	II5	II6	II9	II7	II8
9	I22	I24	I25	I33	II8	II6	II5	II5	II6	II9	II7	II8
I0	I22	I24	I25	I30	II8	II6	II5	II5	II6	II9	II7	II8
II	I22	I24	I25	I30	II8	II6	II5	II5	II6	II6	II7	II8
I2	I22	I24	I25	I27	II8	II6	II5	II5	II6	II6	II7	II8
I3	I22	I24	I25	I27	II8	II6	II5	II5	II6	II6	II7	II8
I4	I22	I24	I30	I26	II8	II5	II5	II5	II6	II6	II6	II8
I5	I22	I24	I32	I26	II8	II5	II5	II5	II6	II6	II6	II8
I6	I22	I24	I34	I25	II8	II5	II5	II5	II6	II6	II6	II8
I7	I2I	I24	I27	I25	II8	II5	II6	II5	II6	II6	II6	II8
I8	I2I	I24	I27	I25	II8	II5	II6	II5	II6	II7	II6	II8
I9	I2I	I24	I27	I25	II8	II6	II6	II5	II6	II7	II6	II8
20	I2I	I24	I30	I25	II8	II6	II6	II5	II6	II7	II6	II8
2I	I2I	I24	I32	I25	II8	II7	II6	II7	II6	II7	II6	II8
22	I2I	I24	I32	I24	II8	II7	II5	II7	II6	II7	II6	II8
23	I2I	I24	I32	I24	II8	II7	II5	II7	II6	II7	II6	II8
24	I22	I24	I32	I24	II8	II6	II6	II7	II6	II7	II6	II8
25	I2I	I24	I32	I24	II8	II6	II6	II7	II6	II7	II6	II8
26	I22	I24	I33	I24	II8	II6	II5	II7	II6	II7	II6	II8
27	I22	I24	I34	I24	II8	II6	II5	II7	II7	II7	II7	II8
28	I22	I24	I58	I24	II8	II6	II5	II7	II7	II7	II7	II8
29	I22	I24	I36	I24	II8	II6	II5	II7	II7	II7	II7	II8
30	I22		I36	I24	II8	II6	II5	II8	II7	II7	II7	II8
3I	I22		I34		II8		II5	II8		II8		II8
Средн.	I22	I24	I30	I28	II9	II6	II5	II6	II6	II7	II7	II8
Высш.	I22	I24	202	I33	I24	II8	II6	II8	II7	II9	II7	II8
Низш.	I2I	I24	I24	I24	II8	II5	II5	II5	II6	II6	II6	II8

Период	Средний уровень	Высший				Низший			
		уровень	дата		число случаев	уровень	дата		число случаев
			первая	последняя			первая	последняя	
За год	I20	202	28.03		I	II5	I4.06	20.08	45

Таблица 1.2. **Уровень воды, см** 25. р.Балыкши – с.Балыкчи *Форма Б* Т.5 Вып.3 1984

Отметка нуля поста 4.00 м усл.

Число	Месяц											
	1	2	3	4	5	6	7	8	9	10	11	12
I	I70	I70	I70	I70	I70	I62	I60	I58	I50	I5I	I58	I6I
2	I70	I69	I70	I70	I69	I62	I60	I54	I50	I52	I58	I6I
3	I70	I68	I70	I7I	I70	I62	I59	I50	I5I	I5I	I59	I62
4	I7I	I68	I70	I70	I70	I6I	I58	I50	I5I	I52	I58	I62
5	I70	I68	I70	I70	I70	I60	I59	I49	I5I	I52	I58	I63
6	I70	I68	I70	I70	I70	I60	I58	I50	I50	I53	I58	I63
7	I70	I69	I69	I70	I70	I60	I57	I50	I50	I52	I59	I63
8	I70	I69	I69	I70	I69	I6I	I58	I5I	I5I	I53	I59	I64
9	I7I	I70	I68	I69	I68	I60	I56	I50	I5I	I53	I59	I64
I0	I70	I70	I68	I69	I68	I6I	I56	I5I	I50	I54	I59	I63
II	I70	I70	I70	I69	I69	I60	I56	I5I	I5I	I53	I58	I64
I2	I69	I70	I70	I69	I68	I60	I56	I50	I50	I54	I58	I64
I3	I70	I7I	I7I	I70	I68	I6I	I56	I5I	I50	I54	I58	I63
I4	I7I	I70	I70	I70	I68	I6I	I56	I50	I5I	I55	I59	I64
I5	I70	I70	I7I	I69	I68	I60	I56	I5I	I5I	I54	I60	I63
I6	I70	I69	I70	I69	I68	I60	I57	I50	I50	I55	I60	I64
I7	I7I	I70	I70	I69	I68	I60	I56	I50	I50	I56	I60	I64
I8	I70	I69	I70	I70	I67	I6I	I58	I5I	I5I	I56	I60	I63
I9	I69	I69	I70	I70	I68	I60	I57	I5I	I5I	I56	I60	I63
20	I70	I69	I70	I69	I67	I60	I58	I50	I50	I57	I60	I64
2I	I7I	I70	I70	I70	I66	I60	I58	I5I	I5I	I57	I60	I64
22	I70	I70	I70	I70	I66	I60	I57	I50	I5I	I58	I60	I64
23	I70	I70	I70	I70	I66	I6I	I57	I50	I5I	I58	I6I	I63
24	I69	I70	I70	I70	I64	I60	I58	I50	I5I	I57	I60	I64
25	I69	I70	I70	I69	I64	I60	I57	I50	I5I	I58	I60	I64
26	I68	I70	I70	I69	I64	I60	I56	I50	I50	I58	I6I	I64
27	I68	I70	I7I	I70	I64	I6I	I56	I5I	I50	I58	I6I	I63
28	I68	I7I	I7I	I70	I63	I60	I56	I5I	I5I	I58	I60	I64
29	I69	I70	I70	I70	I63	I60	I57	I50	I50	I58	I60	I64
30	I69		I70	I70	I62	I60	I58	I50	I50	I58	I6I	I64
3I	I69		I70		I62		I58	I5I		I59		I64
Средн.	I70	I70	I70	I70	I67	I60	I57	I5I	I5I	I55	I59	I63
Высш.	I7I	I7I	I72	I7I	I70	I62	I60	I58	I5I	I59	I6I	I65
Низш.	I68	I68	I68	I69	I6I	I60	I56	I49	I50	I5I	I58	I6I

Период	Средний уровень	Высший				Низший			
		уровень	дата		число случаев	уровень	дата		число случаев
			первая	последняя			первая	последняя	
За год	I62	I72	29.08		I	I49	04.08	05.08	2

Таблица 1.2. **Уровень воды, см** 26. р.Конбулак – с.Цистели *Форма Б* Т.5 Вып.3 1984

Отметка нуля поста 716.28 м БС

Число	Месяц											
	1	2	3	4	5	6	7	8	9	10	11	12
I	76	76	78	94	8I	69	67	67	68	68	68	77
2	76	76	78	9I	80	69	67	67	68	68	68	76
3	76	76	78	89	80	69	67	67	68	68	68	76
4	76	76	78	87	80	69	67	67	68	68	68	76
5	76	76	79	86	78	69	67	67	68	68	69	76
6	76	76	78	86	78	69	67	67	68	68	69	76
7	76	76	79	85	77	69	67	67	68	68	69	75
8	76	76	80	85	77	69	67	67	68	68	69	75
9	76	76	80	85	77	68	67	67	68	68	69	75
I0	76	76	80	85	77	68	67	67	68	68	70	75
II	76	76	80	85	77	68	67	67	68	68	70	75
I2	76	76	80	85	77	68	67	67	68	68	70	75
I3	76	76	80	9I	77	68	67	67	68	68	70	75
I4	76	76	80	89	77	68	67	67	68	68	70	75
I5	76	76	83	88	77	68	67	67	68	68	70	75
I6	76	76	92	87	77	68	67	67	68	68	70	75
I7	76	76	I0I	86	77	68	67	67	68	68	70	75
I8	76	76	II2	86	77	68	67	67	68	68	70	75
I9	76	76	I00	85	77	68	67	67	68	68	70	75
20	76	76	99	85	77	68	67	67	68	68	72	75
2I	76	76	I00	85	77	68	67	67	68	68	72	75
22	76	76	I00	85	77	68	67	67	68	68	72	75
23	76	76	I03	83	77	68	67	67	68	68	72	75
24	76	76	I03	82	77	68	67	67	68	68	72	75
25	76	76	I04	80	77	68	67	67	68	68	72	75
26	76	76	I07	80	77	68	67	67	68	68	72	75
27	76	76	I22	79	72	68	67	67	68	68	76	75
28	76	76	I44	79	69	67	67	67	68	68	77	75
29	76	76	II7	79	69	67	67	67	68	68	76	75
30	76		I02	78	69	67	67	67	68	68	76	75
3I	76		96		69		67	67		68		75
Средн.	76	76	93	85	76	68	67	67	68	68	7I	75
Высш.	76	76	I60	97	83	69	67	67	68	68	77	77
Низш.	76	76	78	78	69	67	67	67	68	68	68	75

Период	Средний уровень	Высший				Низший			
		уровень	дата		число случаев	уровень	дата		число случаев
			первая	последняя			первая	последняя	
За год	74	I60	28.03		I	67	28.06	3I.08	65
I964–84	74	I8I	I7.03.69		I	58	09.08	27.09.67	49

Таблица 1.2. Уровень воды, см

27. р.Машат – с.Антоновка

Форма Б Т. 5 Вып. 3 1984

Отметка нуля поста 5.25 м усл.

Число	Месяц											
	1	2	3	4	5	6	7	8	9	10	11	12
I	96	96	I00	II8	I02	I00	94	92	92	94	98	I00
2	97	98	I00	II8	I08	I00	94	92	94	94	98	I00
3	98	98	I00	II2	I08	I00	92	92	94	94	I0I	I00
4	98	98	I06	II2	I08	98	92	92	94	94	I0I	I00
5	98	98	I02	II2	II0	98	92	92	94	94	98	I00
6	98	98	I00	II2	II0	98	92	92	94	94	98	I00
7	98	98	I00	I08	II0	98	92	92	94	94	98	I00
8	98	98	I00	I08	II0	98	92	92	94	98	98	I00
9	98	98	I02	I08	II0	96	92	92	94	98	98	I00
I0	98	98	I02	I08	II0	96	92	92	94	98	98	I00
II	98	98	I00	I08	II0	96	92	92	94	98	98	I00
I2	98	98	I00	I08	II0	96	92	94	94	98	98	I00
I3	98	98	I02	II4	II0	96	92	94	94	98	98	I00
I4	98	98	I02	II4	II0	96	92	94	94	98	98	I00
I5	98	98	I02	I08	II0	96	92	94	94	98	98	I00
I6	98	98	I05	I08	II0	96	92	94	94	98	98	I00
I7	98	98	I07	I08	II0	96	92	93	94	98	98	I00
I8	98	98	I06	I08	II0	96	92	92	94	98	98	I00
I9	98	98	I06	I06	II0	96	92	92	94	98	98	I00
20	98	98	I06	I06	II0	96	92	92	94	98	I00	I00
2I	98	98	I06	I06	II0	96	92	92	94	98	I00	I00
22	98	98	I06	I06	I05	96	92	92	94	98	I00	I00
23	98	98	I06	I06	I00	96	92	92	94	98	98	I00
24	98	99	I06	I06	I00	96	92	92	94	98	98	I00
25	98	I00	I06	I06	I00	96	92	92	94	98	99	I00
26	96	I00	I08	I06	I00	96	92	92	94	98	I00	I00
27	96	I00	II0	I02	I00	96	92	92	94	98	I06	I00
28	96	I00	I42	I02	I00	96	92	92	94	98	I00	I00
29	96	I00	I25	I02	I00	96	92	92	94	98	I00	I00
30	96		II8	I02	I00	96	92	92	94	98	I00	I00
3I	96		II8		I00		92	92		98		I00
Среди.	98	98	I07	I08	I06	97	92	92	94	97	99	I00
Высш.	98	I00	I42	II8	III	I00	94	94	94	98	I08	I00
Низш.	96	96	I00	I02	I00	96	92	92	92	94	98	I00

Период	Средний уровень	Высший				Низший			
		уровень	дата		число случаев	уровень	дата		число случаев
			первая	последняя			первая	последняя	
За год	99	I42	28.03		I	92	03.07	0I.09	56

Таблица 1.2. Уровень воды, см

28. р.Кельте-Машат – с.Кельте-Машат

Форма Б Т.5 Вып.3 1984

Отметка нуля поста 8.00 м усл.

Число	Месяц											
	1	2	3	4	5	6	7	8	9	10	11	12
I	223	223	233	227	234	2I4	2I3	2I3	2I3	224	223	223
2	223	223	233	227	234	2I4	2I3	2I3	2I3	224	223	223
3	223	223	233	227	234	2I4	2I3	2I3	2I3	224	223	223
4	223	223	233	227	234	2I4	2I3	2I3	2I3	224	223	223
5	223	223	233	227	234	2I4	2I3	2I3	2I3	224	223	223
6	223	223	233	227	234	2I4	2I3	2I3	2I3	224	223	223
7	223	223	233	227	234	2I4	2I3	2I3	2I3	224	223	223
8	223	223	233	227	234	2I4	2I3	2I3	2I3	224	223	223
9	223	223	233	227	234	2I4	2I3	2I3	2I3	224	223	223
I0	223	223	233	227	234	2I4	2I3	2I3	2I3	224	223	223
II	223	229	226	227	234	2I3	2I3	2I3	2I3	224	223	223
I2	223	229	226	227	234	2I3	2I3	2I3	2I3	224	223	223
I3	223	229	226	227	234	2I3	2I3	2I3	2I3	224	223	223
I4	223	229	226	227	234	2I3	2I3	2I3	2I3	224	223	223
I5	223	229	226	227	234	2I3	2I3	2I3	2I3	224	223	223
I6	223	229	226	227	234	2I3	2I3	2I3	2I3	224	223	223
I7	223	229	226	227	234	2I3	2I3	2I3	2I3	224	223	223
I8	223	229	226	227	234	2I3	2I3	2I3	2I3	224	223	223
I9	223	229	226	227	234	2I3	2I3	2I3	2I3	224	223	223
20	223	229	226	227	234	2I3	2I3	2I3	2I3	224	223	223
2I	223	229	2I8	226	234	2I3	2I3	2I3	2I3	224	223	223
22	223	229	2I8	226	225	2I3	2I3	2I3	2I3	224	223	223
23	223	229	2I8	226	225	2I3	2I3	2I3	2I3	224	223	223
24	223	229	2I8	226	225	2I3	2I3	2I3	2I3	224	223	223
25	223	229	2I8	226	225	2I3	2I3	2I3	2I3	224	223	223
26	223	229	2I8	226	225	2I3	2I3	2I3	2I3	224	223	223
27	223	229	2I8	226	225	2I3	2I3	2I3	2I3	224	223	223
28	223	229	2I8	226	225	2I3	2I3	2I3	2I3	224	223	223
29	223	229	2I8	226	225	2I3	2I3	2I3	2I3	224	223	223
30	223		2I8	226	225	2I3	2I3	2I3	2I3	224	223	223
3I	223		2I8		225		2I3	2I3		224		223
Средн.	223	227	225	227	23I	2I3	2I3	2I3	2I3	224	223	223
Высш.	223	229	233	227	234	2I4	2I3	2I3	2I3	224	223	223
Низш.	223	223	2I8	226	225	2I3	2I3	2I3	2I3	224	223	223

Период	Средний уровень	Высший				Низший			
		уровень	дата		число случаев	уровень	дата		число случаев
			первая	последняя			первая	последняя	
За год	22I	234	0I.05	2I.05	2I	2I3	II.06	30.09	I53

Таблица 1.2. **Уровень воды, см**

30. р.Аксу – с.Подгорное

Форма Б Т.5 Вып.3 1984

Отметка нуля поста 812.20 м БС

Число	Месяц 1	2	3	4	5	6	7	8	9	10	11	12
I	II2)	I06)	II2)	II6	I24	I43	I40	II6	I09	I0I	97	98)✱
2	III)	I06)	II2)	II6	I22	I45	I38	II6	I09	I00	97	98)✱
3	II0)	I06)✱	II2)	II5	I22	I50	I38	II0	I08	I00	98	99)
4	II0	I07)✱	II0)	II5	I2I	I48	I38	II5	I08	I00	98	98
5	II0 ✱	I07)Ш	II0)	II4	I20	I50	I38	II4	I08	I00	97	98
6	I09)	I07)✱	II3)	II4	I22	I48	I40	II4	I08	99	97	98
7	I09)	I08)	II2)	II3	I22	I48	I40	II4	I07	99	97	I00
8	I08)	II0)	II0)	II3	I24	I48	I40	II4	I07	I0I	97	I00
9	I08)	II0)	I09)	II3	I22	I48	I40	II4	I07	I00	97	I00)
I0	I08)	I08)	I09	II3	I22	I48	I40	II4	I06	I00	97	I02)
II	I09	I08)	II0	II3	I22	I48	I40	II4	I06	99	96	I0I)✱
I2	II0	I07)	I09	II4	I22	I48	I38	II3	I06	99	96	I00)✱
I3	II0	I08)	I09	I22	I22	I48	I27	II3	I05	99	96	I00)✱
I4	II0	I08)	I09	I20	I20	I48	I26	II3	I04	99	97	I00)
I5	II0	I08)	I09	II8	I20	I50	I27	II2	I04	99	98	I00)
I6	II0 ✱	I08)	II0	II6	I20	I48	I26	II2	I04	99	98	98)
I7	II0	I08)	II0	II6	I20	I48	I25	II2	I03	99	98	98)✱
I8	I09	II0)	I09	II6	I20	I48	I24	II2	I03	99	97	98)✱
I9	I09 ✱	I09)	II0	II6	I2I	I42	I24	II2	I03	98	98	97)✱
20	I09)	III)	II0	II7	I2I	I40	I24	II2	I03	98	98	98)✱
2I	I09)✱	II0)	II0	II7	I20	I40	I22	II2	I02	98	96	I00)✱
22	II0)✱	II0)	III	II7	I22	I39	I22	II2	I02	98	98	I02)✱
23	II0)✱	II2)	II2	II7	I24	I42	I22	II2	I02	98	98	I09)
24	I08)✱	II3)	II0	II8	I27	I42	I22	III	I02	98	98	II0)✱
25	I08)✱	II2)	II0	II9	I26	I50	I20	III	I0I	98	98	II0)✱
26	I07)✱	II3)	III	I20	I24	I52	I20	II0	I0I	98	98	I08)✱
27	I07)✱	II2)	II3	I28	I26	I50	I20	II0	I0I	97	I00	I09)
28	I06)✱	III)	I28	I28	I28	I49	I20	II0	I0I	97	98	I09)
29	I06)✱	III)	I26	I26	I30	I48	II8	II0	I0I	97	98	I09)
30	I06)✱		I24	I26	I32	I44	II8	II0	I00	97	98	I09)
3I	I06)		II9		I34		II7	I09		97		I03)✱
Средн.	I09	I09	II2	II8	I23	I47	I29	II2	I04	99	97	I02
Высш.	II2	II3	I32	I29	I35	I53	I4I	II7	I09	I02	I00	III
Низш.	I06	I06	I09	II3	I20	I39	II6	I04	I00	97	96	97

Период	Средний уровень	Высший: уровень	Высший: дата первая	Высший: дата последняя	Высший: число случаев	Низший: уровень	Низший: дата первая	Низший: дата последняя	Низший: число случаев
За год	II3	I53	26.06		I	96	II.II	2I.II	5
I932–42 I944–84	I29	268	08.04.59		I	26	27.02.64		I

Таблица 1.2. **Уровень воды, см**

3I. р.Аксу – с.Кызылкишлак

Форма Б Т.5 Вып.3 1984

Отметка нуля поста 406.26 м БС

Число	Месяц 1	2	3	4	5	6	7	8	9	10	11	12
I	239	236	236	239	23I	228	226	224	226	237	237	238
2	239	236	237	239	23I	229	226	224	226	237	238	238
3	239	236	238	24I	23I	228	225	224	226	238	238	238
4	240	236	244	24I	230	227	224	224	226	238	240	238
5	240	236	240	240	230	228	224	225	226	238	239	238
6	240	236	239	239	230	228	224	225	227	238	239	238
7	240	236	238	239	228	228	228	226	229	238	239	238
8	240	236	238	239	228	228	236	226	23I	240	239	238
9	240	238	238	239	228	228	232	226	230	238	239	238
I0	240	237	239	238	228	228	228	226	230	238	239	238
II	240	237	239	239	228	228	227	226	230	238	240	238
I2	240	237	239	240	228	228	227	226	230	238	239	238
I3	239	236	239	240	228	228	226	226	23I	238	239	239
I4	238	236	239	239	228	228	226	226	23I	238	240	239
I5	238	236	239	239	228	228	225	227	23I	238	240	239
I6	238	236	239	239	227	228	225	227	23I	238	240	239
I7	238	236	239	240	228	227	225	227	23I	238	239	239
I8	238	236	239	240	228	227	225	227	232	238	239	239
I9	238	236	240	239	228	227	225	227	233	238	239	239
20	238	236	240	239	227	227	226	227	233	238	239	239
2I	238	236	240	239	226	228	226	228	234	238	238	239
22	238	236	240	238	226	227	226	228	234	238	238	239
23	238	236	240	238	226	228	225	228	234	238	238	239
24	238	236	240	236	226	226	225	227	234	238	238	239
25	237	236	240	234	227	226	224	227	234	237	238	239
26	237	236	240	234	227	226	224	227	234	237	238	238
27	236	236	242	234	227	226	225	227	236	237	242	238
28	236	236	242	232	228	226	225	226	236	238	240	238
29	236	236	240	232	228	226	224	226	236	237	239	238
30	236		239	23I	227	226	224	226	236	237	239	238
3I	236		239		227		224	226		237		238
Средн.	238	236	239	238	228	227	226	226	23I	238	239	238
Высш.	24I	238	246	243	23I	230	236	228	236	240	242	239
Низш.	236	236	236	23I	224	226	224	224	226	237	237	238

Период	Средний уровень	Высший: уровень	Высший: дата первая	Высший: дата последняя	Высший: число случаев	Низший: уровень	Низший: дата первая	Низший: дата последняя	Низший: число случаев
За год	234	246	04.03		I	224	24.05	04.08	I2
I965–84	250	357	I9.06.69		I	2I5	26.07	I7.08.78	5

Таблица 1.2. Уровень воды, см

32. р.Щубарсу – с.Чубаровка

Форма Б Т. 5 Вып. 3 1984

Отметка нуля поста 4,00 м усл.

Число	Месяц											
	1	2	3	4	5	6	7	8	9	10	11	12
I	242	239	249	239	209	I67	I52	I54	I77	209	239	234
2	242	239	250	239	209	I67	I54	I56	I74	2I2	239	234
3	242	239	320	239	I97	I67	I57	I52	I72	2I9	239	234
4	24I	239	45I	239	209	I67	I57	I52	I72	2I9	239	234
5	24I	239	300	239	209	I66	I57	I52	I74	2I9	239	234
6	24I	239	267	239	203	I67	I57	I5I	I77	2I9	239	234
7	24I	238	264	239	I87	I67	I54	I47	I82	2I9	239	234
8	24I	238	257	237	I87	I67	I50	I48	I90	2I9	239	236
9	242	239	252	229	I87	I67	I47	I52	I92	2I9	239	236
I0	247	239	244	229	I87	I67	I47	I52	I92	2I9	239	236
II	294	238	244	229	I92	I67	I47	I52	I92	2I9	236	236
I2	259	237	246	232	I92	I67	I47	I52	I92	2I5	239	236
I3	246	237	249	249	I92	I67	I47	I52	I92	2I5	24I	236
I4	244	238	244	247	202	I67	I47	I52	I92	2I5	24I	236
I5	244	239	244	242	I96	I63	I47	I52	I92	2I5	24I	235
I6	239	239	244	229	I92	I6I	I47	I52	I92	2I5	24I	234
I7	239	239	244	229	I92	I57	I47	I52	I92	2I5	24I	234
I8	239	239	244	220	I92	I57	I47	I52	I94	2I5	24I	234
I9	239	237	244	22I	I92	I64	I47	I52	202	2I5	24I	234
20	242	237	244	2I9	I77	I70	I47	I62	202	2I9	24I	234
2I	252	239	240	22I	I62	I70	I46	I67	202	22I	247	234
22	247	239	235	230	I62	I67	I43	I67	202	229	24I	234
23	24I	239	234	228	I60	I67	I42	I67	202	229	24I	234
24	24I	239	234	230	I57	I67	I62	I62	2I2	232	239	234
25	24I	239	234	228	I59	I60	I62	I62	2I2	239	239	234
26	239	239	240	222	I62	I58	I42	I72	2I2	239	239	234
27	239	239	244	2I8	I62	I57	I42	I77	2I3	239	239	238
28	239	239	259	2I9	I62	I57	I42	I77	2I6	239	239	24I
29	239	244	242	2I9	I59	I54	I42	I77	2I4	239	234	24I
30	239		239	2I4	I63	I54	I42	I77	2I4	239	234	24I
3I	239		239		I67		I42	I77		239		243
Средн.	244	239	256	230	I83	I64	I49	I59	I95	223	240	236
Высш.	300	249	45I	249	209	I70	I62	I77	2I7	239	252	243
Низш.	239	237	234	209	I57	I52	I42	I47	I72	209	234	234

Период	Средний уровень	Высший				Низший			
		уровень	дата		число случаев	уровень	дата		число случаев
			первая	последняя			первая	последняя	
За год	2I0	45I	04.03		I	I42	22.07	3I.07	8
I977–84	2I0	45I	04.03		I	I42	25.07	03.08.83	I0
							22.07	3I.07.84	8

Таблица 1.2. Уровень воды, см

33. р.Бородай – с.Васильевка

Форма Б Т. 5 Вып. 3 1984

Отметка нуля поста 989,29 м БС

Число	Месяц											
	1	2	3	4	5	6	7	8	9	10	11	12
I	77	74	74	I07	9I	80	73	70	70	70	7I	I2I <
2	77	74	74	I05	90	80	73	70	70	70	7I	I08)
3	77	74	74	I02	90	79	72	70	70	70	78	96)
4	77	74	74	I02	89	79	72	70	70	70	78	84
5	77	85 ><	75	I0I	88	79	72	70	70	70	74	84
6	84 ><	74	75	I00	87	78	72	70	70	7I	74	83
7	85 ><	74	75	96	87	78	72	70	70	7I	74	83
8	76	84)	75	96	87	78	72	70	70	76	74	94 <
9	76	89 ><	75	I02	86	78	72	70	70	74	74	I04 <
I0	76	83)	75	98	86	78	72	70	70	72	74	I28 <
II	76	I03 ><	74	I02	86	78	72	70	70	72	74	I40 <
I2	76	I03 ><	74	I00	85	78	72	70	70	72	74	I06 I
I3	75	I03 ><	74	II4	85	77	7I	70	70	74	74	I08 I
I4	75	I00 ><	74	I08	85	76	7I	70	70	72	76	I05 I
I5	75	I00 ><	79	I06	84	76	7I	70	70	72	78	I00 I
I6	75	I00 ><	92	I04	84	76	7I	70	70	72	76	97 I
I7	74	I00 ><	I02	I04	84	76	70	70	70	72	76	98 I
I8	74	99 ><	I09	I04	83	76	70	70	70	72	76	93 I
I9	74	85 ><	I0I	I02	82	76	70	70	70	72	76	80)
20	84 ><	85 ><	I03	99	82	76	70	70	70	72	80	80)
2I	83 ><	86 ><	I07	97	82	76	70	70	70	73	77	90)
22	84 ><	83 ><	I08	96	82	74	70	70	70	76	77	96 I
23	84 ><	74	I07	95	82	75	70	70	70	74	76	82 I
24	92 ><	83 ><	I07	94	82	74	70	70	70	73	75	80 I
25	86 ><	83 ><	I07	94	82	74	70	70	70	72	75	80 I
26	88 ><	84 ><	I09	93	82	74	70	70	70	72	75	80 I
27	88 ><	83 ><	I28	95	82	74	70	70	70	72	I04	79)
28	88 ><	84 ><	I34	93	82	74	70	70	70	72	92	79)
29	88 ><	84 ><	I32	92	80	74	70	70	70	72	90	79
30	82 ><		II4	9I	80	74	70	70	70	7I	97	82 <
3I	74		I09		79		70	70		7I		80 <
Средн.	80	86	93	I00	84	76	7I	70	70	72	78	94
Высш.	94	I03	I35	II8	9I	80	74	7I	7I	77	I05	I42
Низш.	74	73	74	9I	79	73	70	70	70	70	7I	79

Период	Средний уровень	Высший				Низший			
		уровень	дата		число случаев	уровень	дата		число случаев
			первая	последняя			первая	последняя	
За год	8I	I42	II.I2		I	70	I7.07	05.I0	8I
I959–84	73	204	3I.0I.66		I	33	02.I0	I5.I0.59	4

Таблица 1.2. Уровень воды, см

36. р.Бадам – пост Кыылджарский № 2245

Форма Б Т. 5 Вып. 3 1984

Отметка нуля поста 7.50 м усл.

Число	Месяц											
	1	2	3	4	5	6	7	8	9	10	11	12
I	I04	I04	I03	90	прох	прох	прох	прох	прох	прох	прох	I0I
2	I04	I04	I03	96	прох	прох	прох	прох	прох	прох	прох	I0I
3	I04	I04	I03	88	прох	прох	прох	прох	прох	прох	прох	I02
4	I04	I04	I30	84	прох	прох	прох	прох	прох	прох	прох	I02
5	I04	I04	II2	84	прох	прох	прох	прох	прох	прох	прох	I02
6	I04	I04	I03	80	прох	прох	прох	прох	прох	прох	прох	I02
7	I04	I04	I03	80	прох	прох	прох	прох	прох	прох	прох	I02
8	I04	I04	I03	80	прох	прох	прох	прох	прох	прох	прох	I02
9	I04	I04	I03	прох	прох	прох	прох	прох	прох	прох	прох	I02
I0	I04	I04	I03	прох	прох	прох	прох	прох	прох	прох	прох	I02
II	I04	I04	I03	прох	прох	прох	прох	прох	прох	прох	прох	I02
I2	I04	I04	I03	прох	прох	прох	прох	прох	прох	прох	прох	I02
I3	I04	I04	I03	прох	прох	прох	прох	прох	прох	прох	прох	I02
I4	I04	I04	I03	прох	прох	прох	прох	прох	прох	прох	прох	I02
I5	I04	I04	I03	прох	прох	прох	прох	прох	прох	прох	прох	I02
I6	I04	I04	I03	прох	прох	прох	прох	прох	прох	прох	I0I	I02
I7	I04	I04	I03	прох	прох	прох	прох	прох	прох	прох	I04	I02
I8	I04	I04	I00	прох	прох	прох	прох	прох	прох	прох	I05	I02
I9	I04	I04	I00	прох	прох	прох	прох	прох	прох	прох	I06	I02
20	I04	I04	I00	прох	прох	прох	прох	прох	прох	прох	I04	I02
2I	I04	I04	I00	прох	прох	прох	прох	прох	прох	прох	84	I03
22	I04	I04	I00	прох	прох	прох	прох	прох	прох	прох	84	I03
23	I04	I04	80	прох	прох	прох	прох	прох	прох	прох	84	I03
24	I04	I04	78	прох	прох	прох	прох	прох	прох	прох	82	I03
25	I04	I04	78	прох	прох	прох	прох	прох	прох	прох	82	I03
26	I04	I03	78	прох	прох	прох	прох	прох	прох	прох	82	I03
27	I04	I03	I38	прох	прох	прох	прох	прох	прох	прох	82	I03
28	I04	I03	I90	прох	прох	прох	прох	прох	прох	прох	88	I03
29	I04	I03	I30	прох	прох	прох	прох	прох	прох	прох	83	I03
30	I04		прох	прох	прох	прох	прох	прох	прох	прох	83	I03
3I	I04		прох		прох		прох	прох		прох		I03
Средн.	I04	I04	–	–	прох	прох	прох	прох	прох	прох	–	I02
Высш.	I04	I04	I90	96	прох	прох	прох	прох	прох	прох	I06	I03
Низш.	I04	I03	прох	прох	прох	прох	прох	прох	прох	прох	прох	I0I

Период	Средний уровень	Высший				Низший			
		уровень	дата		число случаев	уровень	дата		число случаев
			первая	последняя			первая	последняя	
За год	–	I90	28.03		I	прох	30.03	I5.II	223
I967–84		67I	29.04.67		I	прох	30.03	I5.II.84	223

Таблица 1.2. Уровень воды, см

37. р.Бадам – с.Обручевка

Форма Б Т. 5 Вып. 3 1984

Отметка нуля поста 3.00 м усл.

Число	Месяц											
	1	2	3	4	5	6	7	8	9	10	11	12
I	I34	I40	I42	I66	I37	II6	I07	I07	II5	I2I	I26	I38
2	I34	I40	I52	I64	I37	II6	I07	I07	II5	I2I	I26	I38
3	I34	I4I	I76	I64	I37	II6	I07	I07	II7	I2I	I26	I38
4	I34	I4I	286	I63	I32	II6	I07	I07	II7	I2I	I28	I38
5	I36	I4I	I97	I63	I28	II6	I07	I07	II7	I20	I28	I38
6	I36	I4I	I92	I62	I26	II6	I07	I07	II7	I20	I28	I38
7	I36	I4I	I66	I62	I26	II6	I08	I06	II7	I20	I28	I38
8	I36	I4I	I65	I6I	I26	II6	I08	I06	II7	I22	I30	I38
9	I36	I39	I66	I57	I26	II6	I08	I06	II8	I22	I30	I38
I0	I36	I39	I66	I55	I25	II6	I08	I06	II9	I22	I30	I38
II	I50	I39	I66	I53	I24	II6	I08	I07	II9	I22	I3I	I38
I2	I50	I39	I63	I53	I24	II5	I09	I07	II9	I22	I32	I38
I3	I49	I39	I55	I5I	I23	II4	I09	I09	II9	I23	I32	I38
I4	I48	I39	I55	I5I	I23	II4	I09	I09	II9	I24	I32	I38
I5	I47	I39	I55	I5I	I22	II3	I09	II0	II9	I24	I32	I38
I6	I47	I39	I56	I5I	I22	II3	I09	II0	II9	I25	I34	I38)
I7	I45	I39	I56	I5I	I22	II3	I09	II0	II9	I25	I34	I38)
I8	I45	I39	I56	I5I	I22	II3	I09	II0	II9	I25	I34	I39)
I9	I45	I38	I57	I5I	I22	II3	I09	II0	II9	I25	I34	I39)
20	I42	I38	I57	I5I	I22	III	I09	II0	II9	I25	I36	I39)
2I	I42	I38	I57	I5I	I20	II0	I08	II0	II9	I25	I36	I39)
22	I42	I38	I55	I5I	I20	II0	I08	I09	II9	I25	I36	I4I)
23	I40	I38	I52	I49	I20	II0	I08	I09	II9	I25	I36	I42)
24	I40	I38	I5I	I47	I20	II0	I08	I09	II9	I25	I36	I42)
25	I40	I39	I5I	I47	I20	II0	I08	I09	II9	I25	I36	I42)
26	I40	I39	I52	I47	I20	I09	I08	I09	II9	I26	I36	I42)
27	I40	I4I	I56	I47	I20	I09	I08	II0	I20	I26	I36	I43)
28	I40	I4I	I69	I45	I20	I09	I08	II0	I2I	I26	I36	I45)
29	I40	I42	230	I4I	I20	I09	I08	III	I2I	I26	I37	I45)
30	I40		I96	I39	II8	I07	I07	II5	I2I	I26	I38	I46)
3I	I40		I68		II6		I07	II5		I26		I46)
Средн.	I4I	I40	I68	I53	I24	II3	I08	I09	II9	I24	I32	I40
Высш.	I50	I42	286	I66	I37	II6	I09	II5	I2I	I26	I38	I46
Низш.	I34	I38	I42	I39	II6	I07	I07	I06	II5	I2I	I26	I38

Период	Средний уровень	Высший				Низший			
		уровень	дата		число случаев	уровень	дата		число случаев
			первая	последняя			первая	последняя	
За год	I3I	286	04.03		I	I06	07.08	I0.08	4

Таблица 1.2. Уровень воды, см — 34. р.Бородай – свх им.XXII Партсъезда — *Форма Б* Т.5 Вып.3 1964

Отметка нуля поста 434.24 м БС

Число	Месяц 1	2	3	4	5	6	7	8	9	10	11	12
I	356	348)	346)	362	330	264	335	329	329	330	332	356)
2	350	349)	346)	358	329	264	335	329	329	330	332	355)
3	352	348)	352)	356	328	264	335	329	329	330	332	354)
4	352	348)	367	360	326	264	335	329	329	330	333	355)
5	353)	346)	356	356	326	264	334	329	329	33I	333	352)
6	35I)	346)	35I	355	325	264	334	329	329	33I	333	35I)
7	350)	347)	354	355	325	302	333	328	329	33I	333	35I)
8	350)	347)	354	355	324	340	333	328	329	332	333	350)
9	352)	346)	353	355	324	340	332	328	329	332	333	348)
I0	352)	347)	353	355	324	340	332	328	329	332	333	345)
II	357	346)	350	355	324	340	33I	328	330	332	333	345)
I2	359	348)	35I	360	324	339	33I	328	330	33I	333	344)
I3	358	350)	353	362	324	338	33I	328	330	33I	333	342)
I4	355	349)	355	360	324	338	33I	328	330	33I	334	343)
I5	352)	348)	356	358	323	338	33I	328	330	33I	338	342)
I6	352)	350)	380	354	323	338	330	328	330	33I	336	340)
I7	354)	358)	388	350	322	337	330	328	330	33I	337	338)
I8	354)	352)	380	350	32I	337	330	328	330	33I	337	338)
I9	354)	352)	372	348	298	337	330	328	330	33I	337	338)
20	354)	350)	335	346	272	337	330	328	330	33I	338	338)
2I	354)	350)	355	346	270	336	330	328	330	33I	337	338)
22	354)	349)	374	344	268	336	330	329	330	333	338	338)
23	348)	349)	370	340	268	336	330	329	330	333	338	338)
24	350)	348)	35I	338	268	336	330	329	330	332	338	356 I
25	35I)	348)	350	332	267	336	330	329	330	332	337	368 I
26	348)	348)	353	330	267	335	330	329	330	332	337	37I I
27	350)	348)	374	330	267	335	329	329	330	332	376	375 I
28	352)	348)	4I2	330	266	335	329	329	330	332	372	380 I
29	350)	346)	374	330	266	335	329	329	330	332	37I	378 I
30	352)		372	330	265	335	329	329	330	332	364	378 I
3I	350)		366		265		329	329		332		378 I
Средн.	352	349	36I	349	302	32I	33I	329	330	33I	340	352
Высш.	359	359	4I4	362	330	340	335	329	330	333	377	38I
Низш.	346	345	3II	330	265	264	329	328	329	330	332	338

Период	Средний уровень	Высший: уровень	дата: первая	дата: последняя	число случаев	Низший: уровень	дата: первая	дата: последняя	число случаев
За год	337	4I4	28.03		I	264	0I.06	07.06	7
I966–84	296	42I	25.03.75		I	228	20.09	22.09.67	3

Таблица 1.2. Уровень воды, см — 35. р.Бадам – с.Михайловка — *Форма Б* Т.5 Вып.3 1964

Отметка нуля поста 642.93 м БС

Число	Месяц 1	2	3	4	5	6	7	8	9	10	11	12
I	82	82	82	70	67	59	60	53	60	6I	72	72)
2	82)	83)	82	70	67	59	60	53	60	6I	72	7I)
3	82	82)	82	70	68	59	60	53	60	6I	73	7I)
4	82	82)	84	7I	68	59	59	53	60	6I	72	7I
5	82	82)	83	70	67	59	59	53	60	6I	68	7I
6	8I)	82	82	70	67	59	59	53	60	62	67	7I)
7	82)	82)	82	70	67	59	59	52	60	62	68	69)
8	82)	8I)	82	69	67	59	59	5I	6I	62	70	69
9	82	82	84	69	67	59	59	5I	60	62	70	69)
I0	82	82)	84	69	67	59	59	5I	60	62	70	68)
II	82	82	83	67	67	59	59	5I	60	62	70	68)
I2	83	82)	83)	68	67	59	58	5I	60	62	70	68)
I3	82	8I)	83)	70	67	59	58	5I	60	62	70	68)
I4	82	80)	83	68	67	59	57	5I	60	62	7I	68)
I5	82	82	83	68	67	58	57	5I	60	65	70	68)
I6	83	82)	83	68	66	59	56	56	60	65	70	68)
I7	83	80)	83	68	66	59	56	60	60	65	70	68 I
I8	83	82)	84	68	66	59	56	60	60	65	70	68 I
I9	83	82)	83	68	65	59	56	60	60	65	70	68 I
20	83)	8I)	83	68	65	59	56	60	60	65	70	68 I
2I	83)	8I)	83	68	65	59	56	60	60	66	70	68 I
22	83)	80)	82	68	65	59	56	60	6I	66	72	68 I
23	83 (	8I	82	67	64	59	56	60	6I	65	72	68 I
24	82)	79)	82	67	63	59	55	60	6I	65	72	68 I
25	82)	80)	82	68	63	60	55	60	6I	65	72	68 I
26	82)	8I)	82	67	63	60	55	60	6I	65	72	68 I
27	82)	8I)	97	68	63	60	55	60	62	65	73	68 I
28	82)	8I)	II7	68	63	60	55	60	62	65	72	68 I
29	82)	82)	86	68	63	60	55	60	6I	66	7I	68 I
30	82)		70	67	62	60	54	60	6I	70	73	68 I
3I	82		70		60		54	60		7I		68 I
Средн.	82	8I	84	68	65	59	57	56	60	64	7I	69
Высш.	83	83	I3I	72	68	60	60	60	62	7I	75	72
Низш.	8I	77	69	67	59	59	54	5I	59	6I	67	68

Период	Средний уровень	Высший: уровень	дата: первая	дата: последняя	число случаев	Низший: уровень	дата: первая	дата: последняя	число случаев
За год	68	I3I	28.03		I	5I	07.08	I6.08	I0
I966–80		589	29.04.67		I	прмз(прсх)42%	I8.0I	I9.I2.75	I32

Таблица 1.2. **Уровень воды, см** 38. р.Эрмекбадам – клх им.Карла Маркса *Форма Б* Т. 5 Вып. 3 1984

Отметка нуля поста 1274,94 м БС

Число	Месяц											
	1	2	3	4	5	6	7	8	9	10	11	12
I	40 I	48 I	46 I	46	46	28	26	26	26	26	26	26)
2	40 I	48 I	46 I	46	46	28	26	26	26	26	26	26)
3	40 I	48 I	46 I	46	46	28	26	26	26	26	26	26)
4	40 I	48 I	46 I	46	46	28	26	26	26	26	26	26)
5	40 I	48 I	46 I	46	46	28	26	26	26	26	26	26)
6	40 I	48 I	46 I	46	46	28	26	26	26	26	26	26)
7	40 I	48 I	46 I	46	46	28	26	26	26	26	26	26)
8	40 I	48 I	46 I	46	46	28	26	28	26	26	26	26)
9	40 I	48 I	46 I	46	46	28	26	30	26	26	26	26)
I0	40 I	48 I	46 I	46	46	28	26	30	26	26	26	26)
II	40 I	48 I	46 I	46	46	28	26	30	26	26	26	26 I
I2	40 I	49 I	46 I	46	46	27	26	30	26	26	26	26 I
I3	40 I	50 I	46 I	46	46	26	26	30	26	26	26	26 I
I4	40 I	50 I	46 I	46	46	26	26	30	26	26	26	26 I
I5	40 I	50 I	46 I	46	46	26	26	30	26	26	26	26 I
I6	40 I	50 I	46 I	46	46	26	26	28	26	26	26	26 I
I7	40 I	50 I	46 I	46	46	26	26	26	26	26	26	26 I
I8	40 I	50 I	46 I	46	46	26	26	25	26	26	26	26 I
I9	40 I	50 I	46 I	46	46	26	26	24	26	26	26	26 I
20	40 I	50 I	46 I	46	46	26	26	24	26	26	26	26 I
2I	40 I	50 I	46)	46	46	26	26	26	26	26	26	26 I
22	40 I	46 I	46)	46	46	26	26	26	26	26	26	26 I
23	40 I	42 I	46)	46	46	26	26	26	26	26	26	26 I
24	40 I	42 I	46)	46	46	26	26	26	26	26	26	26 I
25	40 I	42 I	46)	46	46	26	26	26	26	26	26	26 I
26	40 I	46 I	46)	46	38	26	26	26	26	26	26	26 I
27	40 I	46 I	46)	46	29	26	26	26	26	26	26	26 I
28	40 I	46 I	46)	46	29	26	26	26	26	26	26	26 I
29	40 I	46 I	46)	46	29	26	26	26	26	26	26	26 I
30	40 I		46)	46	29	26	26	26	26	26	26	26 I
3I	40 I		46		29		26	26		26		26 I
Средн.	40	48	46	46	43	27	26	27	26	26	26	26
Высш.	40	50	46	46	46	28	26	30	26	26	26	26
Низш.	40	42	46	46	29	26	26	24	26	26	26	26

Период	Средний уровень	Высший				Низший			
		уровень	дата		число случаев	уровень	дата		число случаев
			первая	последняя			первая	последняя	
За год	34	50	I2.02	22.02	II	24	I8.08	20.08	3
I959–84	48	I62	08.04.59		I	20	06.I0.80		I

Таблица 1.2. **Уровень воды, см** 39. р.Акмозейсай(Акмечеть) – с.Скрипниво *Форма Б* Т.5 Вып.3 1984

Отметка нуля поста 8,00 м усл.

Число	Месяц											
	1	2	3	4	5	6	7	8	9	10	11	12
I	IOI	IOI	IOI	I09	III	II4	9I	86	86	86	9I	9I
2	IOI	IOI	IOI	I09	III	II4	9I	86	86	86	9I	9I
3	IOI	IOI	IOI	I07	III	II4	9I	86	86	86	9I	9I
4	IOI	IOI	IOI	I07	II4	II4	86	86	86	86	9I	9I
5	IOI	IOI	I02	I07	II4	II4	86	86	86	86	9I	9I
6	IOI	IOI	I02	I07	II4	II4	86	86	86	86	9I	9I
7	IOI	IOI	I02	I07	II3	II4	86	86	86	86	9I	9I
8	IOI	IOI	I02	I07	II3	II4	86	86	86	86	9I	9I
9	IOI	IOI	I02	I07	II5	III	86	86	86	86	9I	9I
I0	IOI	IOI	I02	I07	II4	III	86	86	86	86	9I	9I
II	IOI	IOI	I02	I07	II4	III	86	86	86	86	9I	9I
I2	IOI	IOI	I02	I07	II4	III	86	86	86	86	9I	9I
I3	IOI	IOI	I02	III	II4	III	86	86	86	86	9I	9I
I4	IOI	IOI	I02	I09	II4	I05	86	86	86	86	9I	9I
I5	IOI	IOI	I02	I08	II4	I05	86	86	86	86	9I	9I
I6	IOI	IOI	I06	I08	II4	I05	86	86	86	86	9I	9I
I7	IOI	IOI	I06	I08	II4	I05	86	86	86	86	9I	9I
I8	IOI	IOI	I06	I08	II4	I05	86	86	86	86	9I	9I
I9	IOI	IOI	I06	I07	II3	I03	86	86	86	86	9I	9I
20	IOI	IOI	I06	I07	II3	I03	86	86	86	86	9I	9I
2I	IOI	IOI	I06	I07	II3	I03	86	86	86	86	9I	9I
22	IOI	IOI	I06	I07	II3	I03	86	86	86	86	9I	9I
23	IOI	IOI	I06	I07	II3	I03	86	86	86	86	9I	9I
24	IOI	IOI	I06	I07	II3	I03	86	86	86	86	9I	9I
25	IOI	IOI	I06	I07	II3	I03	86	86	86	86	9I	9I
26	IOI	IOI	I06	I07	II3	8I	86	86	86	86	9I	9I
27	IOI	IOI	I58	I07	II3	8I	86	86	86	86	9I	9I
28	IOI	IOI	I26	I07	II3	8I	86	86	86	86	9I	9I
29	IOI	IOI	II8	III	II4	8I	86	86	86	86	9I	9I
30	IOI		II5	III	II4	8I	86	86	86	86	9I	9I
3I	IOI		I09		II4		86	86		86		9I
Средн.	IOI	IOI	I07	I08	II3	I04	86	86	86	86	9I	9I
Высш.	IOI	IOI	I58	III	II5	II4	9I	86	86	86	9I	9I
Низш.	IOI	IOI	IOI	I07	III	8I	86	86	86	86	9I	9I

Период	Средний уровень	Высший				Низший			
		уровень	дата		число случаев	уровень	дата		число случаев
			первая	последняя			первая	последняя	
За год	97	I58	27.03		I	8I	26.06		5

Таблица 1.2. Уровень воды, см — 40. р.Кургулюк – с.Скрещиево — *Форма Б* Т. 5 Вып.3 1984

Отметка нуля поста 8.00 м усл.

Число	Месяц											
	1	2	3	4	5	6	7	8	9	10	11	12
I	7I	7I	7I	79	85	86	7I	6I	прох	прох	7I	7I
2	7I	7I	7I	79	85	86	7I	6I	прох	прох	7I	7I
3	7I	7I	7I	77	86	86	7I	6I	прох	прох	7I	7I
4	7I	7I	7I	76	86	86	6I	6I	прох	прох	7I	7I
5	7I	7I	72	76	86	86	6I	6I	прох	прох	7I	7I
6	7I	7I	72	76	85	86	6I	6I	прох	прох	7I	7I
7	7I	7I	72	76	83	86	6I	6I	прох	прох	7I	7I
8	7I	7I	72	76	83	86	6I	6I	прох	прох	7I	7I
9	7I	7I	72	76	86	83	66	6I	прох	прох	7I	7I
I0	7I	72	72	76	86	83	66	6I	прох	прох	7I	7I
II	7I	72	72	76	86	83	66	6I	прох	6I	7I	7I
I2	7I	72	72	76	86	83	66	6I	прох	6I	7I	7I
I3	7I	72	72	85	86	83	66	6I	прох	6I	7I	7I
I4	7I	72	72	82	86	79	66	6I	прох	6I	7I	7I
I5	7I	72	72	82	86	79	66	6I	прох	6I	7I	7I
I6	7I	7I	72	82	86	79	66	6I	прох	6I	7I	7I
I7	7I	7I	72	82	86	79	66	6I	прох	6I	7I	7I
I8	7I	7I	72	82	86	79	66	6I	прох	6I	7I	7I
I9	7I	7I	72	8I	83	79	64	6I	прох	6I	7I	7I
20	7I	7I	72	8I	83	79	64	6I	прох	6I	7I	7I
2I	7I	7I	75	8I	83	79	64	6I	прох	6I	7I	7I
22	7I	7I	75	8I	83	79	64	6I	прох	6I	7I	7I
23	7I	7I	75	8I	83	7I	64	6I	прох	6I	7I	7I
24	7I	7I	75	8I	85	7I	64	6I	прох	6I	7I	7I
25	7I	7I	75	8I	85	7I	64	6I	прох	6I	7I	7I
26	7I	7I	75	8I	85	7I	64	6I	прох	6I	7I	7I
27	7I	7I	96	8I	85	7I	64	6I	прох	6I	7I	7I
28	7I	7I	88	8I	85	7I	64	6I	прох	6I	7I	7I
29	7I	7I	88	85	86	7I	6I	6I	прох	6I	7I	7I
30	7I		8I	85	86	7I	6I	6I	прох	6I	7I	7I
3I	7I		79		86		6I	6I		6I		7I
Средн.	7I	7I	75	80	85	79	65	6I	прох	-	7I	7I
Высш.	7I	72	96	85	86	86	7I	6I	прох	6I	7I	7I
Низш.	7I	7I	7I	76	83	7I	6I	6I	прох	прох	7I	7I

Период	Средний уровень	Высший				Низший			
		уровень	дата первая	дата последняя	число случаев	уровень	дата первая	дата последняя	число случаев
За год	-	96	27.08		I	прох	0I.09	I0.I0	40

Таблица 1.2. Уровень воды, см — 4I. р.Сейрам – Леоничество — *Форма Б* Т. 5 Вып. 3 1984

Отметка нуля поста I2.00 м усл.

Число	Месяц											
	1	2	3	4	5	6	7	8	9	10	11	12
I	24I	240	240	240	244	269	274	279	272	250	246	242
2	24I	240	240	240	247	269	274	279	267	250	245	242
3	24I	240	240	240	247	269	274	279	266	250	244	24I
4	24I	240	240	240	247	269	276	279	266	250	244	24I
5	24I	240)	240	240	247	269	279	279	266	250	244	24I
6	24I	240)	240	240	247	269	278	279	266	249	244	24I
7	24I	240)	240	240	247	269	279	280	266	249	244	24I
8	24I	240)	240	240	247	269	279	279	262	249	244	24I
9	24I	240)	240	240	247	269	279	280	262	249	244	24I
I0	24I	240)	240	240	247	269	279	274	262	249	244	24I
II	24I	240)	240	240	246	269	284	279	255	249	243	24I
I2	24I	240)	240	240	246	269	289	279	254	249	243	24I
I3	24I	240)	240	240	245	269	280	279	256	249	243	24I
I4	24I	240	24I	240	244	272	277	279	256	249	243	24I
I5	24I	240	24I	240	244	274	282	279	256	249	243	24I
I6	24I	240	24I	240	244	274	283	279	256	249	243	24I
I7	24I	240	24I	240	244	274	279	279	255	249	243	24I
I8	24I	240	24I	240	244	274	28I	279	254	249	243	24I
I9	24I	240	24I	240	244	274	28I	274	252	249	243	24I
20	24I	240	24I	24I	244	274	284	274	25I	249	243	24I
2I	240	240	24I	24I	245	274	279	272	252	249	242	24I
22	240	240	24I	24I	246	274	279	274	252	249	242	24I
23	240	240	24I	24I	247	274	279	274	252	249	242	24I
24	240	240	24I	24I	247	274	279	274	252	249	242	24I
25	240	240	24I	24I	254	274	279	274	252	248	242	24I
26	240	240)	24I	24I	254	274	279	274	25I	248	242	24I
27	240	240	24I	24I	254	279	279	274	25I	248	242	24I
28	240	240	242	249	254	279	279	269	25I	248	242	24I
29	240	240	242	249	254	279	279	269	250	248	242	24I
30	240		242	249	254	279	279	269	250	248	242	24I
3I	240		242		269		279	269		248		24I
Средн.	24I	240	24I	24I	248	272	279	276	257	249	243	24I
Высш.	242	240	242	249	269	279	294	284	274	250	246	242
Низш.	240	240	240	240	244	266	274	264	250	248	242	24I

Период	Средний уровень	Высший				Низший			
		уровень	дата первая	дата последняя	число случаев	уровень	дата первая	дата последняя	число случаев
За год	252	294	20.07		I	240	2I.0I	I9.04	72

Таблица 1.2. Уровень воды, см

42. р.Сайрам – с.Блинково

Форма Б Т. 5 Вып. 3 1984

Отметка нуля поста 1099.96 м БС

Число	Месяц 1	2	3	4	5	6	7	8	9	10	11	12
I	I78	I76	I76	I8I	I86	203	204	I97	I9I	I80	I78	I78 :
2	I78	I76	I76	I80	I86	205	204	I97	I90	I80	I78	I78
3	I78	I76 ж	I76	I79	I88	206	204	I97	I89	I80	I78	I78
4	I78	I76	I76	I79	I86	206	204	I97	I89	I80	I78	I79
5	I78	I76 ж	I76	I79	I86	207	204	I97	I88	I80	I78	I79
6	I77 ш	I76 ж	I76 ж	I78	I86	205	206	I97	I87	I80	I78	I79
7	I77 ж	I76 ж	I76	I78	I88	206	206	I97	I87	I80	I78	I79 :
8	I78 ж	I76 ш	I76	I78	I90	206	206	I98	I86	I8I	I78	I79
9	I78	I76	I76	I78	I88	204	205	I98	I86	I80	I78	I79
I0	I76	I76	I76	I78	I86	206	206	I97	I84	I80	I78	I79
II	I76	I76 ж	I76	I8I	I86	207	205	I98	I84	I80	I78	I79
I2	I76	I76 ш	I76 ж	I82	I87	207	205	I98	I84	I80	I78	I79 :
I3	I76	I76	I76 ж	I85	I86	208	205	I97	I84	I80	I78	I79 :
I4	I76 ж	I76	I76	I82	I86	2I0	204	I96	I84	I80	I78	I79 :
I5	I76 ж	I76	I76	I82	I86	2I0	204	I96	I84	I80	I78	I79 ж
I6	I76	I76	I78	I8I	I86	2I0	205	I96	I83	I79	I78	I79
I7	I76	I76 ж	I77	I8I	I87	208	203	I97	I84	I79	I78	I78 ш
I8	I76	I76	I77	I8I	I86	206	202	I96	I83	I79	I78	I78 ш
I9	I76 ж	I76 ш	I76	I8I	I86	204	20I	I95	I83	I79	I80	I78)ш
20	I76 ж	I76 ш	I78	I8I	I88	204	20I	I95	I82	I79	I80	I78)
2I	I76 ш	I76 ж	I79	I80	I88	202	200	I94	I82	I79	I79	I83)
22	I76 ш	I76 ж	I78	I80	I88	204	200	I93	I8I	I79	I79	I87)
23	I76 ш	I76	I78	I80	I89	206	I99	I93	I82	I79	I79	I88)
24	I76 ш	I76 ж	I77	I83	I90	208	200	I92	I82	I79	I79	225)
25	I76 ш	I76	I78	I84	I92	2I0	200	I92	I8I	I79	I79	26I)
26	I76 ш	I76 ж	I78	I88	I92	2II	I99	I9I	I8I	I79	I79	3I0)
27	I76 ш	I76 ж	I93	I93	I92	2I0	200	I92	I80	I79	I82	337)
28	I76 ж	I76 ж	I95	I9I	I94	2I0	I99	I92	I80	I79	I80	344)
29	I76 ж	I76	I86	I88	I96	208	I99	I9I	I80	I79	I80	I93)
30	I76		I84	I88	I98	205	I99	I9I	I80	I79	I80	I84)
3I	I76		I82		200		I98	I9I		I79		I93)
Средн.	I77	I76	I79	I82	I89	207	202	I95	I84	I80	I79	I99
Высш.	I78	I77	204	I94	205	2I4	209	20I	I93	I8I	I84	349
Низш.	I76	I76	I76	I78	I86	20I	I96	I89	I80	I79	I78	I78

Период	Средний уровень	Высший уровень	Высший дата первая	Высший дата последняя	Высший число случаев	Низший уровень	Низший дата первая	Низший дата последняя	Низший число случаев
За год	I87	349	28.I2		I	I76	I0.0I	20.03	70
I936–84	I96	386	02.05.58		I	I63	30.0I	27.02.68	20

Таблица 1.2. Уровень воды, см

43. р.Сарыайгыр – Зимовье

Форма Б Т. 5 Вып. 3 1984

Отметка нуля поста I5.00 м усл.

Число	Месяц 1	2	3	4	5	6	7	8	9	10	11	12
I	I83	I8I	I83	I86	I98	228	224	202	I94	I87	I84	I83 I
2	I83	I8I	I83	I86	I98	228	226	20I	I94	I87	I84	I83 I
3	I83	I8I	I83	I86	I98	229	226	20I	I94	I87	I84	I83 I
4	I83	I8I	I83	I86	I98	230	226	20I	I93	I87	I84	I83 I
5	I83	I8I	I83	I85	I98	23I	226	I99	I93	I87	I84	I83 I
6	I83	I8I	I83	I85	I98	230	224	I99	I93	I87	I84	I83 I
7	I83	I8I	I83	I85	I99	230	222	I98	I92	I87	I84	I83 I
8	I83	I8I	I83	I86	202	230	223	I99	I92	I88	I84	I83 I
9	I83	I8I	I83	I86	202	230	22I	200	I92	I87	I84	I83 I
I0	I83	I8I	I83	I86	20I	230	2I9	200	I92	I86	I83	I83 I
II	I83	I8I	I83	I90	20I	230	222	I99	I9I	I86	I83	I83 I
I2	I83	I8I	I83	I89	20I	23I	22I	200	I9I	I86	I83	I83 I
I3	I83	I8I	I84	I90	20I	232	222	200	I9I	I86	I83	I83 I
I4	I83	I8I	I84	I90	200	23I	2I9	200	I9I	I86	I83	I83 I
I5	I83	I8I	I84	I9I	200	23I	2I7	I99	I92	I86	I83	I83 I
I6	I83	I8I	I84	I90	200	232	2I6	I97	I90	I86	I83	I83 I
I7	I83	I8I	I84	I90	20I	232	2I4	I96	I90	I86	I83	I83 I
I8	I83	I8I	I84	I90	20I	227	2I4	I98	I89	I86	I83	I83 I
I9	I83	I8I	I84	I90	202	224	2I2	I97	I89	I86	I83	I83 I
20	I82	I8I	I84	I90	202	222	2I0	I96	I89	I86	I83	I83 I
2I	I82	I8I	I84	I90	206	223	2I0	I97	I88	I86	I83	I83 I
22	I82	I8I	I84	I90	206	226	207	I97	I88	I85	I83	I83 I
23	I82	I8I	I84	I92	208	226	207	I96	I88	I85	I83	I83 I
24	I82	I82	I84	I96	2II	227	206	I96	I88	I85	I83	I83 I
25	I82	I82	I84	I97	2I2	230	207	I96	I88	I85	I83	I83 I
26	I82	I82	I84	200	2I3	23I	207	I96	I88	I85	I83	I83 I
27	I8I	I82	I98	207	2I5	232	206	I96	I88	I85	I83	I83 I
28	I8I	I83	I98	206	2I8	232	205	I94	I87	I84	I83	I83 I
29	I8I	I83	I90	200	22I	230	204	I94	I87	I84	I83	I83 I
30	I8I		I88	I98	222	228	202	I94	I87	I84	I83	I83 I
3I	I8I		I86		224		204	I94		I84		I83 I
Средн.	I82	I8I	I85	I9I	205	229	2I5	I98	I90	I86	I83	I83
Высш.	I83	I83	206	207	228	233	227	202	I94	I88	I84	I83
Низш.	I8I	I8I	I83	I85	I98	22I	202	I94	I87	I84	I83	I83

Период	Средний уровень	Высший уровень	Высший дата первая	Высший дата последняя	Высший число случаев	Низший уровень	Низший дата первая	Низший дата последняя	Низший число случаев
За год	I94	233	I5.06	27.06	3	I8I	27.0I	23.02	28

Таблица 1.2. Уровень воды, см — 44. р.Каскасу – с.Каскасу — *Форма Б* Т. 5 Вып.3 1984

Отметка нуля поста 1165.86 м БС

Число	Месяц 1	2	3	4	5	6	7	8	9	10	11	12
I	200)	254)	I98)	206	206	2I6	2I6	204	200	I96	I96	204):
2	207)	I99)	I98)	205	206	220	2I6	20I	200	I96	I96	206)
3	200)	I98)	I98)	204	207	222	2I6	20I	200	I96	I96	206)
4	200)	I99)	I98)	204	206	224	2I6	200	200	I96	I96	204)
5	204)	20I)	I98)	204	205	224	2I6	200	I98	I96	I96	204)
6	2I3)	I98)	I98)	204	205	222	2I6	206	I98	I97	I96	204)
7	220)	I99)	I97)	202	206	220	2I6	206	I98	I98	I96	204)
8	2I6)	204)	I98)	202	206	220	2I5	206	I98	200	I96	204)
9	200)	I99)	I98)	202	204	220	2I4	206	I98	I99	I96	204)
I0	I98)	I98)	I98)	203	204	222	2I2	205	I98	I98	I96	204)
II	I97)	200)	I98)	206	204	222	2I3	205	I98	I98	I96	204)
I2	I96)	203)	I98)	205	204	22I	2I3	205	I98	I98	I96	206)
I3	I96)	2I6)	I98)	207	204	222	2I3	205	I98	I98	I96	208)
I4	200)	202)	I98)	204	204	222	2I2	203	I98	I98	I98	208)
I5	I99)	I98)	I98)	204	204	222	2I2	203	202	I98	I98	2I0)
I6	I98)	I98)	I99)	204	204	220	2II	202	204	I98	I98	2I0)
I7	I98)	I98)	I98)	204	204	220	2I0	203	202	I98	I99	2I0)
I8	200)	I98)	I98)	204	205	2I8	2I0	20I	I96	I96	203	260)
I9	200)	I98)	I98)	204	205	2I9	209	200	I96	I96	202	260)
20	200)	I98)	I98)	204	205	2I8	208	200	I96	I96	202	260)
2I	202)	2I4)	20I)	204	205	2I8	208	200	I96	I96	202	280)
22	22I)	2I2)	202)	204	204	220	208	200	I96	I96	202	280)
23	232)	2I0)	202)	204	205	2I8	207	I98	I96	I96	202	280 I
24	240)	204)	202	206	205	2I9	208	I98	I96	I96	202	295 I
25	254)	200)	202	206	206	220	206	I98	I96	I96	202	298 I
26	259)	I98)	203	209	206	220	2I0	I98	I96	I96	202	300 I
27	266)	I98)	220	2I2	206	220	208	I98	I96	I96	203	308 I
28	268)	I98)	22I	208	208	2I8	208	I98	I96	I96	203	309 I
29	268)	I98)	2I2	206	209	2I8	208	I98	I96	I96	204	3I0 I
30	268)		209	206	2II	2I6	209	I98	I96	I96	204	3I0 I
3I	234)		207		2I4		204	200		I96		3I0 I
Средн.	2I8	203	20I	205	206	220	2II	20I	I98	I97	I99	244
Высш.	268	268	226	2I2	2I6	225	2I7	206	204	200	204	3I0
Низш.	I96	I98	I97	202	204	2I6	204	I98	I96	I96	I96	204

Период	Средний уровень	Высший: уровень	Высший: дата первая	Высший: дата последняя	Высший: число случаев	Низший: уровень	Низший: дата первая	Низший: дата последняя	Низший: число случаев
За год	209	3I0	28.I2	3I.I2	4	I96	II.0I	I3.II	49
I956–84	I98	3I7	02.05.58		I	I4I	02.II	05.II	4

Таблица 1.2. Уровень воды, см — 45. р.Болдыбрек – у кордона Госзаповедника — *Форма Б* Т. 5 Вып. 3 1984

Отметка нуля поста I730.97 м БС

Число	Месяц 1	2	3	4	5	6	7	8	9	10	11	12
I	I48)	I48)	I46)	I49	I60	I66	I67	I64	I60	I52	I50	I52)Ш
2	I48)	I48)	I46)	I49	I58	I66	I67	I64	I59	I52	I50	I53)
3	I48)	I47)	I46)	I48	I58	I66	I67	I64	I59	I52	I50	I5I)
4	I48)	I47)	I46)	I48	I57	I66	I67	I64	I59	I52	I50):	I49)
5	I48)	I47)	I46)	I48	I58	I66	I67	I64	I58	I5I	I50	I48)
6	I58)	I47)	I46)	I48	I58	I66	I68	I64	I58	I5I	I50	I48)
7	I56)	I47)	I46)	I48	I59	I66	I68	I64	I58	I5I	I50	I53)
8	I48)	I47)	I46)	I48	I60	I66	I68	I65	I57	I52	I50	I48)
9	I48)	I47)	I46)	I48	I58	I66	I68	I64	I56	I5I	I50	I55)
I0	I48)	I47)	I46)	I49	I58	I68	I68	I65	I55	I5I	I50	I55)
II	I48)	I47)	I48)*	I54	I58	I68	I68	I64	I55	I52	I50	I54)
I2	I48)	I47)	I47)*	I53	I57	I68	I68	I64	I55	I52	I50):	I60)
I3	I48)	I47)	I46)	I54	I58	I69	I68	I64	I55	I52	I50	I70)
I4	I50)Ш	I47)	I46)	I53	I57	I70	I68	I64	I55	I5I	I50	I75)
I5	I54)	I47)	I46)	I52	I57	I72	I68	I64	I55	I5I	I50	I75)
I6	I48)	I47)	I46)	I53	I57	I72	I68	I64	I54	I5I	I50):	I80 I
I7	I48)	I47)	I46)	I53	I57	I70	I66	I64	I54	I5I	I49	I80 I
I8	I48)	I47)	I46)	I53	I56	I68	I66	I64	I54	I5I	I49	I75 I
I9	I48)	I50)Ш	I46)	I54	I58	I66	I66	I62	I54	I5I	I49	I70 I
20	I52)Ш	I50)Ш	I46)	I53	I58	I65	I67	I62	I54	I5I	I49	I70 I
2I	I56)	I50)Ш	I46)	I53	I58	I64	I66	I64	I54	I52	I50):	I65 I
22	I67)	I50)Ш	I47)	I53	I58	I66	I66	I63	I53	I5I	I49	I60 I
23	I67)	I50)Ш	I48)	I53	I60	I67	I66	I62	I53	I5I	I49	I60 I
24	I70)	I47)	I48)	I58	I6I	I68	I66	I62	I53	I5I	I50):	I60 I
25	I70)	I47)	I47)	I58	I60	I73	I66	I6I	I53	I5I	I52):	I60 I
26	I70)	I47)	I48)	I60	I6I	I75	I66	I6I	I53	I5I	I49	I70 I
27	I48)	I46)	I52)	I66	I6I	I75	I66	I6I	I53	I50	I49):	I70 I
28	I48)	I46)	I54	I62	I62	I73	I66	I6I	I53	I50	I50):	I70 I
29	I48)	I46)	I50	I60	I62	I72	I66	I6I	I52	I50	I49	I65 I
30	I47)		I50	I58	I63	I69	I65	I60	I52	I50	I48	I54 Z
3I	I47)		I49		I64		I64	I60		I50		I47 Z
Средн.	I53	I47	I47	I53	I59	I68	I67	I63	I55	I5I	I50	I6I
Высш.	I70	I53	I57	I66	I65	I75	I69	I66	I60	I52	I55	I80
Низш.	I47	I46	I45	I48	I56	I64	I64	I60	I52	I50	I46	I47

Период	Средний уровень	Высший: уровень	Высший: дата первая	Высший: дата последняя	Высший: число случаев	Низший: уровень	Низший: дата первая	Низший: дата последняя	Низший: число случаев
За год	I56	I80	I6.I2	I8.I2	3	I45	2I.03		I
I959–84	I56	23I	I4.I2.64		I	I35	06.02.64 06.03.75		I I

Таблица 1.2. Уровень воды, см

46. р.Болдыбрек – с.Сахаровка

Форма Б Т. 5 Вып. 3 1984

Отметка нуля поста 1466.59 м БС

Число	Месяц 1	2	3	4	5	6	7	8	9	10	11	12
I	173)	173 I	172 I	176)	182	187	190	184	181	176	176	177)
2	184)	176 I	172 I	176)	183	188	188	184	181	176	176	178)
3	174)	178 I	172 I	176)	184	188	188	184	180	176	177	182)
4	174)	173 I	172 I	176)	182	188	188	184	180	176	178	180)
5	178)	173 I	172 I	176)	182	188	189	184	180	176	176	179)
6	178)	172 I	175 I	175)	182	188	190	184	180	176	176	179)
7	190)	174 I	176 I	175)	182	188	190	184	180	176	177	186)
8	200)	174 I	172)	175	185	188	188	184	180	176	176	184)
9	192)	173 I	172)	175	183	188	188	184	179	176	176	184 I
I0	172)	172 I	172)	175	182	189	188	184	179	176	176	192 I
II	172)	172 I	172)	177	182	190	189	184	179	176	176	188 I
I2	172)	172 I	172)	177	182	189	188	184	179	176	176	188 I
I3	172)	173 I	171)	180	182	189	188	184	178	176	176	186 I
I4	182)	174 I	171)	178	182	190	187	184	178	176	176	190 I
I5	182)	172 I	171)	176	181	192	188	184	178	176	176	188 I
I6	174)	174 I	172)	176	181	192	188	183	178	176	176	188 I
I7	178)	182)III	172)	177	181	190	186	182	178	176	176	196 I
I8	172)	182)III	171)	177	181	190	186	182	178	176	176	192 I
I9	181)	188)III	171)	177	181	188	186	182	178	176	176	202 I
20	186)	182)III	172)	177	181	188	186	182	178	176	176	206 I
2I	197)	183)	172)	178	182	187	186	182	178	176	177	206 I
22	204)	179)	173)	178	181	187	186	182	178	176	176	200 I
23	204)	175)III	172)	178	182	189	186	182	178	176	176	196 I
24	204 I	177)III	172)	180	182	190	186	182	177	176	178)	198 I
25	201 I	174)III	173)	180	183	193	185	182	177	176	178)	196 I
26	204 I	174)III	174)	181	184	194	185	182	177	176	176)	196 I
27	202 I	180)	182)	189	183	194	184	182	176	176	176)	197 I
28	192 I	180)	180)	187	184	194	185	181	176	176	176)	197 I
29	182 I	172)	177)	184	184	192	184	180	176	176	176)	192 I
30	178 I		176)	183	184	190	184	180	176	176	176)	186 I
3I	173 I		176)		186		184	180		176		182 I
Средн.	185	176	173	178	182	190	187	183	178	176	176	190
Высш.	208	191	168	191	187	195	190	185	181	176	181	211
Низш.	172	172	171	175	181	187	184	180	176	176	175	176

Период	Средний уровень	Высший: уровень	Высший: дата первая	Высший: дата последняя	Высший: число случаев	Низший: уровень	Низший: дата первая	Низший: дата последняя	Низший: число случаев
За год	181	208	09.01		I	171	04.03	21.03	II
1962–84	174	230	19.06.69		I	132	26.02.64		I
		230*	10.02.78		I				

Таблица 1.2. Уровень воды, см

47. р.Саоникай – с.Саоник

Форма Б Т. 5 Вып. 3 1984

Отметка нуля поста 460.86 м БС

Число	Месяц 1	2	3	4	5	6	7	8	9	10	11	12
I	96	96	98	130	122	110	106	104	100	103	108	114
2	96	96	100	129	120	109	106	104	100	102	108	114
3	96	94	118	128	117	110	106	104	100	103	110	112
4	96	94	169	128	116	110	108	104	100	102	110	112
5	96	94	120	127	114	110	106	104	100	102	110	114
6	96	94	120	126	114	110	106	102	104	102	110	114
7	96	94	120	125	114	110	106	102	100	102	110	112
8	96	104 I	121	124	115	108	106	106	100	108	110	112
9	96	94)	122	125	114	108	108	106	102	104	110	112
I0	98	94)	122	123	114	108	108	106	102	104	110	112
II	98	94)	121	122	113	109	106	104	100	104	110	112
I2	101	93)	120	123	113	107	106	102	102	104	110	112
I3	98	92)	122	136	114	108	106	99	100	105	110	112
I4	98	105)	123	126	114	108	104	100	102	104	114	112
I5	98	92)	123	124	114	108	104	104	102	104	114	112)
I6	98	92)	123	123	114	108	104	104	102	104	118	112)
I7	98	92)	127	122	114	106	108	102	102	104	115	120 I
I8	96	92)	132	120	114	106	108	102	102	104	114	121 I
I9	96	92)	123	119	114	106	102	100	102	105	112	121 I
20	96	101)	122	120	113	106	104	100	102	106	119	116 I
2I	96	92)	122	120	111	110	104	100	102	108	112	112 I
22	96	101)	122	118	110	108	104	100	103	110	112	112 I
23	96	92)	122	119	110	109	106	104	104	110	112	122 I
24	96	92)	121	118	110	110	102	103	103	108	112	122 I
25	96	101)	120	120	110	108	106	102	100	108	112	122 I
26	96	92)	120	121	110	108	106	102	100	108	112	122 I
27	96	94)	139	122	110	106	106	100	100	108	129	122 I
28	96	95)	142	120	110	106	102	100	100	108	114	122 I
29	96	97)	131	122	110	106	104	100	100	106	114	122 I
30	96		130	122	110	106	104	100	100	108	112	122 I
31	96		128		109		104	100		108		122 I
Средн.	97	95	124	123	113	108	105	102	101	105	109	116
Высш.	102	118	178	144	122	110	108	106	104	112	134	130
Низш.	96	92	98	118	108	106	102	98	100	102	108	112

Период	Средний уровень	Высший: уровень	Высший: дата первая	Высший: дата последняя	Высший: число случаев	Низший: уровень	Низший: дата первая	Низший: дата последняя	Низший: число случаев
За год	108	178	04.03		I	92	12.02	27.02	16
1963–84	98	287	19.08.81		I	76	07.09	15.09.64	4

Таблица 1.2. Уровень воды, см

49. р.Бугунь – Красный Мост

Форма Б Т.5 Вып.3 1984

Отметка нуля поста 263.18 м БС

Число	Месяц											
	1	2	3	4	5	6	7	8	9	10	11	12
I	I92)	I88)	I84)	298	2II	I75	I68	I54	прох	прох	прох	I90 I
2	I97)	I88)	I84)	292	2I2	I75	I54	I6I	прох	прох	прох	I79 I
3	I88)	I88)	2I4)	283	2I3	I74	I53	I62	прох	прох	прох	I72 I
4	I88)	I85)	260)	276	2I3	I76	I52	I62	прох	прох	прох	I70 I
5	I90)	I84)	24I)	273	2I0	I76	I46	I60	прох	прох	I52	I76 I
6	I99)	I84)	23I	256	204	I76	I46	I60	прох	прох	I53	I76 I
7	I92)	I79)	256	248	204	I76	I46	I60	прох	прох	I54	I78 I
8	I87)	I82)	258	244	202	I75	I46	I60	прох	прох	I54	I80 I
9	I84)	I84)	2I7	242	20I	I74	I44	I60	прох	прох	I54	I75 I
I0	208)	I8I)	2I6	238	200	I74	I46	I60	прох	прох	I54	I78 I
II	240)	I82)	2I6	236	I98	I74	I46	I58	прох	прох	I56	I78 I
I2	208)	I83)	223	235	I98	I58	I44	I58	прох	прох	I57	I76 I
I3	200)	I74)	222	236	I95	I57	I44	I58	прох	прох	I58	I72 I
I4	206)	I75)	2I0	232	I94	I50	I44	I58	прох	прох	I58	I68 I
I5	I96)	I73)	2I8	235	I93	I90	I44	I56	прох	прох	I59	I65 I
I6	I93)	I70)	2I6	233	I92	I84	I42	I54	прох	прох	I59	I64 I
I7	I90)	I76)	240	232	I92	I76	I42	I54	прох	прох	I59	I62 I
I8	I90)	I82)	289	230	I92	I73	I42	I52	прох	прох	I59	I63 I
I9	I88)	I89)	302	226	I89	I72	I42	I52	прох	прох	I60	I63 I
20	I88)	I82)	277	224	I88	I72	I48	I49	прох	прох	I60)	I63 I
2I	I88)	I78)	284	224	I86	I72	I44	I49	прох	прох	I59)	I66 I
22	I87)	I79)	299	222	I84	I72	I46	I46	прох	прох	I59	I64 I
23	I88)	I80)	333	22I	I82	I72	I46	прох	прох	прох	I59	I64 I
24	I96)	I79)	3I6	2I8	I8I	I72	I44	прох	прох	прох	I60	I63 I
25	I9I)	I82)	3I0	2I6	I80	I7I	I58	прох	прох	прох	I60	I62 I
26	I82)	I82)	306	2I6	I79	I7I	I48	прох	прох	прох	I60	I62 I
27	I7I)	I83)	3I8	2I5	I78	I55	I42	прох	прох	прох	I60	I70 I
28	I74)	I92)	375	2I6	I77	I60	I4I	прох	прох	прох	I60	I77 I
29	I80)	I86)	366	2I4	I75	I55	I54	прох	прох	прох	202	I79 I
30	I92)		334	2I2	I76	I70	I48	прох	прох	прох	I95)	I83 I
3I	I86)		3I2		I75		I44	прох		прох		I76 I
Средн.	I92	I82	265	238	I93	I7I	I47	-	прох	прох	-	I7I
Высш.	268	205	383	30I	2I4	I92	I69	I63	прох	прох	207	I9I
Низш.	I70	I70	I83	2II	I74	I38	I32	прох	прох	прох	I5I	I62

Период	Средний уровень	Высший				Низший			
		уровень	дата		число случаев	уровень	дата		число случаев
			первая	последняя			первая	последняя	
За год	-	383 ¥	28.03		I	прох	23.08	03.II	73
I936–I984	-	609 ¥	II.03.69		I	прох(I0%)	23.08	03.II	73

Таблица 1.2. Уровень воды, см

50. р.Каттабугунь – с.Леонтьевка

Форма Б Т. 5 Вып.3 1984

Отметка нуля поста 573.77 м БС

Число	Месяц											
	1	2	3	4	5	6	7	8	9	10	11	12
I	255	248	250	298	253	236	25I	255	255 В	252	25I	264
2	255	25I	250	290	252	236	254	255	255 В	250	25I	262
3	255	25I	250	287	25I	236	257	255	255 В	250	252	26I
4	255	25I	256	283	25I	236	257	255	255 В	250	252	26I
5	255	25I	254	28I	25I	236	257	255	255 В	250	253	259
6	255	25I	254	277	25I	245	256	255	255 В	250	253	258
7	253	25I	254	274	25I	25I	255	255	255 В	250	253	258
8	253	25I	254	273	25I	25I	255	255	255 В	250	253	258
9	253	25I	254	272	25I	25I	255	255	255 В	249	253	258
I0	253	250	254	269	25I	25I	255	255	255 В	249	253	256
II	253	250	254	269	25I	25I	255	255	255 В	249	253	255
I2	254	250	254	269	25I	25I	255	255	255 В	249	253	255)
I3	254	250	254	269	25I	25I	255	255	255 В	250	253	255)
I4	253	250	254	269	25I	25I	255	255	255 В	25I	253	255 I
I5	253	250)	254	267	25I	25I	255	255	255 В	25I	253	255 I
I6	253	250)	274	265	250	25I	255	255	255 В	25I	253	255 I
I7	253	250)	3I3	263	250	25I	255	255	255 В	25I	253	255 I
I8	253	250)	328	26I	250	25I	255	255	255 В	25I	253	255 I
I9	253	250)	303	260	250	25I	255	255	255 В	25I	253	255 I
20	253	250)	303	260	250	25I	255	255	255 В	25I	254	253 I
2I	253	250	324	260	250	25I	255	255	255 В	25I	253	253 I
22	253	250	358	260	250	25I	255	255	255 В	25I	253	253 I
23	253	250	33I	258	250	25I	255	255 В	255 В	25I	253	253 I
24	253	250	326	254	250	25I	255	255 В	255 В	25I	253	253)
25	25I)	250	3I9	254	250	25I	255	255 В	255 В	25I	253	253)
26	249)	250	3I9	254	249	25I	255	255 В	255 В	25I	253	253)
27	249)	250	360	253	245	25I	255	255 В	254 В	25I	29I	253)
28	249)	250	368	253	244	25I	255	255 В	252	25I	269	253)
29	248)	250	323	253	242	25I	255	255 В	252	25I	265	253)
30	248)		3I2	253	240	25I	255	255 В	252	25I	265	253)
3I	248)		302	253	236		255	255 В		25I		253)
Средн.	253	250	289	267	249	248	255	255	255	250	255	256
Высш.	255	25I	368	30I	253	254	257	255	255	252	29I	264
Низш.	248	248	250	253	236	236	25I	255	252	249	25I	253

Период	Средний уровень	Высший				Низший			
		уровень	дата		число случаев	уровень	дата		число случаев
			первая	последняя			первая	последняя	
За год	257	368	28.03		I	236	3I.05	06.06	7
I932–84	265	(508)	II.0I.50		I	2I0	30.09	3I.I0.37	I3

Таблица 1.2. Уровень воды, см

51. р.Алмалы – с.Орловка

Форма Б Т. 5 Вып. 3 1984

Отметка нуля поста 379.26 м усл.

Число	Месяц											
	1	2	3	4	5	6	7	8	9	10	11	12
I	218)	216 I	217 I	262	233	216	211	208	207	207	208	219)
2	218)	216 I	218 I	258	231	216	211	208	207	207	208	218)
3	218)	216 I	218 I	255	231	216	211	208	207	207	209	216)
4	218)	216 I	218 I	256	231	216	211	208	207	207	209	213)
5	218)	216 I	217 I	252	231	215	211	207	207	207	209	210)
6	218 I	216 I	218 I	251	229	214	211	207	207	208	209	209)
7	218 I	216 I	218 I	252	229	214	211	207	207	208	209	209)
8	217 I	216 I	218 I	248	229	214	210	207	207	209	209	209)
9	217)	217 I	218 I	246	229	214	210	207	207	209	209	209)
I0	218)	217 I	218 I	244	229	214	210	207	207	209	209	209)
II	218)	216 I	218)	244	228	214	210	207	207	209	209	209 I
I2	218)	216 I	218)	244	228	214	210	207	207	209	209	209 I
I3	218)	216 I	218)	244	226	214	210	207	207	209	209	209 I
I4	216)	216 I	218)	242	226	214	210	207	207	209	209	209 I
I5	215)	216 I	220)	241	226	214	210	207	207	208	209	209 I
I6	215)	216 I	240	241	226	213	210	207	207	208	209	210 I
I7	215)	216 I	246	240	226	213	210	207	207	208	209	210 I
I8	215 I	216 I	260	239	226	213	210	207	207	208	210	210 I
I9	215 I	216 I	255	238	224	213	210	207	207	208	210	210 I
20	215 I	216 I	252	236	224	213	210	207	207	208	210	210 I
2I	215 I	216 I	253	235	224	213	210	207	207	208	210	210 I
22	215 I	216 I	260	234	223	213	210	207	207	208	210	210 I
23	215 I	216 I	260	234	222	212	209	207	207	209	210	210 I
24	215 I	216 I	260	234	219	212	209	207	207	209	210	210 I
25	215 I	216 I	261	234	216	212	209	207	207	209	210	210 I
26	215 I	216 I	264	234	216	212	209	207	207	208	210	210 I
27	215 I	216 I	272	234	216	212	209	207	207	208	228	210 I
28	215 I	217 I	275	233	216	211	209	207	207	208	223	210 I
29	215 I	217 I	272	233	216	211	209	207	207	208	220	210 I
30	215 I		267	233	216	211	209	207	207	208	220	210 I
3I	216 I		262		216		209	207		208		210 I
Средн.	216	216	240	244	225	213	210	207	207	208	211	211
Высш.	219	217	276	262	233	216	211	208	207	209	230	219
Низш.	215	216	217	233	216	211	209	207	207	207	208	209

Период	Средний уровень	Высший				Низший			
		уровень	дата первая	дата последняя	число случаев	уровень	дата первая	дата последняя	число случаев
За год	217	276	28.03		I	207	05.08	06.10	63
1936–84	190	416	II.01.50		I	145	01.07.36		I

Таблица 1.2. Уровень воды, см

52. р.Балабугунь – с.Глинково

Форма Б Т. 5 Вып. 3 1984

Отметка нуля поста 7.00 м усл.

Число	Месяц											
	1	2	3	4	5	6	7	8	9	10	11	12
I	69	66	67	93	84	71	60	61	59	63	63	71)
2	69	66	67	93	85	71	60	61	59	63	63	71)
3	69	66	67	93	85	71	60	61	59	63	63	71)
4	69	66	90	93	92	71	60	61	59	63	63	71 I
5	69	66	82	93	92	71	60	61	59	63	63	71 I
6	69	66	76	93	91	71	60	61	59	63	63	71 I
7	69	66	96	93	92	71	60	61	59	63	63	71 I
8	69	66	91	93	91	71	60	61	59	63	63	71 I
9	69	66	93	93	89	71	60	61	59	63	63	71 I
I0	69	66	I00	93	88	71	60	61	59	63	63	71 I
II	70	67	97	93	86	70	61	57	64	63	67	71 I
I2	70	67	95	93	86	70	61	57	64	63	67	71 I
I3	70	67	96	95	84	70	61	57	64	63	67	71 I
I4	70	67	91	95	76	70	61	57	64	63	67	71 I
I5	70	67	89	97	76	70	61	57	64	63	67	71 I
I6	70	67	86	92	84	70	61	57	64	63	67	71 I
I7	70	67	87	92	95	70	61	57	64	63	67	71 I
I8	70	67	89	91	74	70	61	57	64	63	67	71 I
I9	70	67	95	90	71	70	61	57	64	63	67	71 I
20	70	67	96	95	71	70	61	57	64	63	67	71 I
2I	67	67	99	93	71	70	61	57	62	63	63	71 I
22	67	67	II3	81	71	70	61	57	62	63	63	71 I
23	67	67	II2	95	71	62	61	57	62	63	63	71 I
24	67	67	III	97	71	59	61	57	62	63	63	71 I
25	67	67	II2	90	71	58	61	57	62	63	63	71 I
26	67	67	II5	91	71	58	61	57	62	63	63	71 I
27	67	67	III	91	71	54	61	57	62	63	63	71 I
28	67	67	I09	86	71	53	61	57	62	63	71)	71 I
29	67	67	I09	86	71	60	61	57	62	63	71)	71 I
30	67		95	85	71	60	61	57	62	63	71)	71 I
3I	67		95		71		61	57		63		71 I
Средн.	69	67	96	92	80	67	61	58	62	63	65	71
Высш.	70	67	II5	97	95	71	61	61	64	63	71	71
Низш.	67	66	67	85	71	53	60	57	59	63	63	71

Период	Средний уровень	Высший				Низший			
		уровень	дата первая	дата последняя	число случаев	уровень	дата первая	дата последняя	число случаев
За год	71	II5	26.03		I	53	28.06		I

Таблица 1.2. Уровень воды, см

оз. р.Белабугунь – с.Акбастау

Форма Б Т. 5 Вып. 3 1984

Отметка нуля поста 4.00 м усл.

Число	Месяц											
	1	2	3	4	5	6	7	8	9	10	11	12
I	384)	388 I	396	454	4I9	прох	389	382	380	382	384	396)
2	385)	387 I	420	452	420	прох	389	382	380	382	385	398)
3	383)	386 I	504	450	420	прох	389	382	380	382	385	400)
4	384)	386 I	498	446	424	прох	388	382	38I	382	386	400 I
5	39I)	386 I	465	442	428	прох	387	382	380	382	386	40I I
6	400	386 I	468	446	429	прох	386	382	380	382	386	40I I
7	402	388 I	464	440	422	прох	384	382	382	382	386	40I I
8	402	390 I	460	444	426	прох	384	382	382	383	386	40I I
9	400	39I I	458	448	426	прох	383	382	380	382	385	400 I
I0	400	39I I	464	440	428	прох	382	382	380	383	385	400 I
II	407	390 I	468	442	422	прох	382	38I	38I	383	385	400 I
I2	407	39I I	476	436	436	прох	382	38I	38I	384	385	400 I
I3	4I2	39I I	478	445	437	прох	382	38I	38I	384	385	400 I
I4	40I	392 I	473	438	440	прох	382	38I	380	384	386	40I I
I5	400	390 I	482	426	424	прох	382	38I	38I	385	386	400 I
I6	394	389 I	476	420	422	прох	382	38I	382	385	386	400 I
I7	392	389 I	457	420	42I	прох	382	38I	382	385	386	400 I
I8	393	392 I	503	420	42I	прох	382	38I	38I	386	386	400 I
I9	390	396 I	498	4I8	42I	прох	382	38I	380	386	385	400 I
20	386	398 I	498	4I9	42I	прох	382	38I	380	386	385	400 I
2I	388	394 I	498	4I6	4I7	прох	382	38I	380	386	386	40I I
22	388	394 I	498	4I4	4I6	прох	382	38I	38I	386	385	40I I
23	387	395 I	498	4I8	4I4	прох	382	38I	382	386	385	40I I
24	387	395 I	500	428	4I3	прох	382	38I	382	384	386	402 I
25	386)	396 I	506	424	4I2	прох	382	38I	382	384	386	402 I
26	386)	398 I	525	4I6	4II	прох	382	38I	382	384	386	40I I
27	386)	396	538	4I6	4I2	прох	382	38I	38I	385	386	40I I
28	385)	395	554	4I4	4I4	прох	382	38I	380	385	386	400 I
29	386)	395	474	408	409	прох	382	38I	38I	384	386	402 I
30	387)		464	4I5	409	прох	382	38I	382	384	387)	402 I
3I	387)		463		408		382	382		385		402 I
Средн.	392	392	48I	430	42I	прох	383	38I	38I	384	386	400
Высш.	4I2	399	555	454	446	прох	389	382	382	386	387	402
Низш.	379	386	396	405	408	прох	382	38I	380	38I	384	396

Период	Средний уровень	Высший				Низший			
		уровень	дата		число случаев	уровень	дата		число случаев
			первая	последняя			первая	последняя	
За год	–	555	28.03		I	**прох**	0I.06	30.06	30

Таблица 1.2. Уровень воды, см

54. р.Шаян I – в 3,3 км ниже устья р.Акбет

Форма Б Т.5 Вып.3 1984

Отметка нуля поста 470.39 м БС

Число	Месяц											
	1	2	3	4	5	6	7	8	9	10	11	12
I	I45	I4I)	I39	I8I	I5I	I40	I3I	I27	I29	I30	I32	I38
2	I42	I4I)	I39	I78	I48	I39	I3I	I27	I29	I30	I32	I38)
3	I40	I4I)	I42	I74	I48	I38	I3I	I27	I29	I30	I32	I38)
4	I40	I4I)	I88	I70	I48	I38	I3I	I27	I29	I30	I32	I38)
5	I40	I4I)	I65	I70	I48	I37	I3I	I27	I29	I30	I32	I38)
6	I40	I4I)	I53	I65	I48	I36	I3I	I27	I29	I30	I32	I39)
7	I40	I4I)	I50	I62	I48	I36	I30	I27	I29	I30	I32	I39)
8	I40	I4I)	I50	I62	I48	I36	I30	I27	I29	I30	I32	I39)
9	I40	I4I)	I49	I60	I48	I34	I30	I27	I29	I30	I32	I39)
I0	I40	I4I)	I49	I58	I48	I34	I30	I27	I29	I30	I32	I39)
II	I42	I4I)	I49	I58	I48	I34	I29	I27	I29	I30	I32	I36)
I2	I45	I4I)	I50	I58	I48	I34	I29	I27	I29	I30	I32	I36)
I3	I45	I4I)	I5I	I58	I48	I33	I29	I27	I29	I30	I32	I34 I
I4	I43	I4I)	I54	I58	I46	I33	I29	I27	I29	I30	I32	I34 I
I5	I43	I39)	I56	I58	I46	I33	I29	I28	I29	I30	I32	I34 I
I6	I42	I39)	I84	I57	I46	I33	I29	I28	I29	I30	I32	I33 I
I7	I4I	I39)	I86	I56	I46	I33	I29	I29	I29	I3I	I32	I33 I
I8	I4I)	I39)	I96	I56	I46	I33	I29	I29	I29	I3I	I32	I33)
I9	I4I)	I39)	I93	I54	I45	I33	I29	I29	I29	I3I	I32	I33)
20	I4I)	I39)	I86	I54	I44	I33	I29	I29	I29	I3I	I33	I33)
2I	I4I)	I39)	I96	I53	I43	I33	I29	I29	I29	I3I	I33	I33)
22	I4I)	I39)	I96	I53	I42	I33	I28	I29	I29	I3I	I33	I32)
23	I4I)	I39)	I93	I52	I42	I33	I28	I29	I29	I3I	I33	I32)
24	I4I)	I39)	I86	I52	I42	I32	I28	I29	I29	I3I	I33	I32)
25	I4I)	I39)	I84	I5I	I42	I32	I28	I29	I29	I3I	I33	I32)
26	I4I)	I39)	I8I	I5I	I42	I32	I28	I29	I29	I3I	I34	I32)
27	I4I)	I39)	228	I5I	I4I	I32	I28	I29	I29	I32	I36	I32)
28	I4I)	I39)	24I	I5I	I40	I32	I28	I29	I30	I32	I38	I32)
29	I4I)	I39)	204	I5I	I40	I32	I28	I29	I30	I32	I38	I32)
30	I4I)		I90	I5I	I40	I32	I28	I29	I30	I32	I38	I32)
3I	I4I)		I87		I40		I28	I29		I32		I32)
Средн.	I4I	I40	I75	I59	I45	I34	I29	I28	I29	I3I	I33	I35
Высш.	I45	I4I	246	I82	I5I	I40	I3I	I30	I30	I34	I38	I39
Низш.	I39	I38	I39	I47	I40	I30	I26	I27	I28	I3I	I32	I32

Период	Средний уровень	Высший				Низший			
		уровень	дата		число случаев	уровень	дата		число случаев
			первая	последняя			первая	последняя	
За год	I40	246	28.03		I	I26	3I.07		I
I948–84	II9	360	I0.03.50		I	7I	20.02.50		I

Таблица 1.2. Уровень воды, см

55. р.Аристанды - свх Алгабас

Форма Б Т. 5 Вып. 3 1984

Отметка нуля поста 371.89 м БС

Число	Месяц 1	2	3	4	5	6	7	8	9	10	11	12
I	84 III	76)	78)	I04	93	прох	прох	прох	прох	прох	прох	82 I
2	83)	78)	78)	I02	93	прох	прох	прох	прох	прох	прох	84 I
3	8I)	78)	78)	I04	94	прох	прох	прох	прох	прох	прох	84 I
4	8I)	78)	I36	I03	93	прох	прох	прох	прох	прох	прох	82 I
5	80)	78)	82)	I02	92	прох	прох	прох	прох	прох	прох	82)
6	80)	78)	79)	I02	90	прох	прох	прох	прох	прох	прох	80)
7	79)	78)	80)	I00	прох	прох	прох	прох	прох	прох	прох	76)
8	80)	78)	78)	I00	прох	прох	прох	прох	прох	прох	прох	75)
9	80)	78)	77)	99	прох	прох	прох	прох	прох	прох	прох	75)
I0	79)	78)	77)	98	прох	прох	прох	прох	прох	прох	прох	76)
II	80)	78)	78)	98	прох	прох	прох	прох	прох	прох	прох	76)
I2	79)	78)	78)	99	прох	прох	прох	прох	прох	прох	прох	73 I
I3	79	78)	80)	99	прох	прох	прох	прох	прох	прох	прох	76 I
I4	79	76 I	80)	98	прох	прох	прох	прох	прох	прох	прох	76 I
I5	78)	78 I	83)	97	прох	прох	прох	прох	прох	прох	прох	74 I
I6	78)	78 I	I44	96	прох	прох	прох	прох	прох	прох	прох	72 I
I7	78)	78 I	I80	96	прох	прох	прох	прох	прох	прох	прох	72 I
I8	78)	77)	I8I	96	прох	прох	прох	прох	прох	прох	прох	68 I
I9	78)	77)	I22	96	прох	прох	прох	прох	прох	прох	прох	67 I
20	78)	77)	II0	95	прох	прох	прох	прох	прох	прох	прох	66 I
2I	84 I	78)	II4	95	прох	прох	прох	прох	прох	прох	прох	66 I
22	82 I	78)	I25	94	прох	прох	прох	прох	прох	прох	82	66 I
23	79 I	78)	II2	94	прох	прох	прох	прох	прох	прох	82	66 I
24	76 I	78)	II0	93	прох	прох	прох	прох	прох	прох	82	66 I
25	76 I	79)	III	94	прох	прох	прох	прох	прох	прох	82	66 I
26	74 I	80)	II2	94	прох	прох	прох	прох	прох	прох	82	66 I
27	74 I	78)	II8	94	прох	прох	прох	прох	прох	прох	85	66 I
28	74 I	77)	II8	94	прох	прох	прох	прох	прох	прох	87	66)
29	74 I	77)	II2	93	прох	прох	прох	прох	прох	прох	86	65)
30	74 I		I08	93	прох	прох	прох	прох	прох	прох	84	66)
3I	75 I		I06		прох		прох	прох		прох		66)
Средн.	79	78	I04	97	-	прох	прох	прох	прох	прох	-	72
Высш.	85	82	227	I04	94	прох	прох	прох	прох	прох	88	84
Низш.	74	76	77	93	прох	прох	прох	прох	прох	прох	прох	65

Период	Средний уровень	Высший уровень	Высший дата первая	Высший дата последняя	Высший число случаев	Низший уровень	Низший дата первая	Низший дата последняя	Низший число случаев
За год	-	227	I7.03		I	прох	07.05	2I.II	I99

Таблица 1.2. Уровень воды, см

56. канал - свх Алгабас

Форма Б Т. 5 Вып. 3 1984

Отметка нуля поста 38I.88 м БС

Число	Месяц 1	2	3	4	5	6	7	8	9	10	11	12
I	прох	прох	прох	прох	прох	I03	I02	92	90	97	I03	прох
2	прох	прох	прох	прох	прох	I02	I02	90	9I	98	I04	прох
3	прох	прох	прох	прох	прох	I02	I00	90	92	98	I04	прох
4	прох	прох	прох	прох	прох	I0I	I00	90	9I	98	I04	прох
5	прох	прох	прох	прох	прох	I00	I00	90	92	97	I04	прох
6	прох	прох	прох	прох	прох	99	I02	90	9I	97	I04	прох
7	прох	прох	прох	прох	I07	98	I00	9I	93	99	I03	прох
8	прох	прох	прох	прох	I06	98	98	90	94	I00	I03	прох
9	прох	прох	прох	прох	I06	98	96	90	94	I00	I04	прох
I0	прох	прох	прох	прох	I06	99	96	90	94	I0I	I03	прох
II	прох	прох	прох	прох	I04	98	96	90	95	I0I	I04	прох
I2	прох	прох	прох	прох	I04	98	95	89	95	I0I	I03	прох
I3	прох	прох	прох	прох	I03	98	95	88	96	I02	I04	прох
I4	прох	прох	прох	прох	I03	99	94	87	96	I02	I05	прох
I5	прох	прох	прох	прох	I03	98	92	87	96	I02	I07	прох
I6	прох	прох	прох	прох	I04	98	94	86	96	I02	I06	прох
I7	прох	прох	прох	прох	I03	99	94	85	97	I02	I07	прох
I8	прох	прох	прох	прох	I02	99	94	86	96	I02	I08	прох
I9	прох	прох	прох	прох	I02	I00	93	86	95	I02	I09	прох
20	прох	прох	прох	прох	I02	I02	93	86	96	I0I	II0	прох
2I	прох	прох	прох	прох	I0I	I03	94	86	96	I03	I08	прох
22	прох	прох	прох	прох	I02	I02	94	88	96	I04	прох	прох
23	прох	прох	прох	прох	I02	I00	92	88	96	I04	прох	прох
24	прох	прох	прох	прох	I02	99	92	88	96	I04	прох	прох
25	прох	прох	прох	прох	I02	98	92	89	96	I04	прох	прох
26	прох	прох	прох	прох	I0I	98	92	88	98	I04	прох	прох
27	прох	прох	прох	прох	I02	99	92	88	98	I03	прох	прох
28	прох	прох	прох	прох	I02	I0I	90	90	98	I04	прох	прох
29	прох	прох	прох	прох	I02	I02	89	90	98	I03	прох	прох
30	прох		прох	прох	I03	I00	88	90	98	I02	прох	прох
3I	прох		прох		I02		88	90		I03		прох
Средн.	прох	прох	прох	прох	-	I00	95	89	95	I0I	-	прох
Высш.	прох	прох	прох	прох	I07	I03	I02	92	99	I05	II0	прох
Низш.	прох	прох	прох	прох	прох	97	88	85	90	97	прох	прох

Период	Средний уровень	Высший уровень	Высший дата первая	Высший дата последняя	Высший число случаев	Низший уровень	Низший дата первая	Низший дата последняя	Низший число случаев
За год	-	I07	07.05		I	прох	0I.0I	3I.I2	I67

Таблица 1.2. Уровень воды, см — 57. р.Иканду – рзд Иканду — *Форма Б* Т. 5 Вып. 3 1984

Отметка нуля поста 445.34 м БС

Число	Месяц 1	2	3	4	5	6	7	8	9	10	11	12
I	I85)	I85)	I85)	205	I95	I87	I85	I85	I85	I85	I85	I89)
2	I85)	I85)	I85)	203	I95	I87	I85	I85	I85	I85	I85	I89)
3	I85)	I85)	I85)	202	I95	I87	I85	I85	I85	I85	I85	I89)
4	I85)	I85)	I85)	20I	I95	I87	I85	I85	I85	I85	I85	I89)
5	I85)	I85)	I85)	20I	I95	I87	I85	I85	I85	I85	I85	I89)
6	I85)	I85 I	I86)	20I	I95	I87	I85	I85	I85	I85	I85	I89)
7	I85)	I85 I	I86)	20I	I95	I87	I85	I85	I85	I85	I85	I89)
8	I85)	I85 I	I86)	20I	I95	I87	I85	I85	I85	I85	I85	I89)
9	I85)	I85 I	I87)	20I	I95	I87	I85	I85	I85	I85	I85	I89)
I0	I85)	I85 I	I87)	20I	I95	I87	I85	I85	I85	I85	I85	I89)
II	I86)	I85 I	I88	20I	I92	I85	I85	I85	I85	I85	I86	I89)
I2	I86)	I85 I	I88	20I	I92	I85	I85	I85	I85	I85	I86	I89)
I3	I86)	I85 I	I88	20I	I92	I85	I85	I85	I85	I85	I86	I89)
I4	I86)	I85 I	I89	20I	I90	I85	I85	I85	I85	I85	I88	I89)
I5	I86)	I85)	I94	20I	I90	I85	I85	I85	I85	I85	I89	I89)
I6	I86)	I85)	I98	20I	I88	I85	I85	I85	I85	I85	I89	I89)
I7	I86)	I85)	202	20I	I88	I85	I85	I85	I85	I85	I89	I89)
I8	I86)	I85)	209	20I	I88	I85	I85	I85	I85	I85	I89	I89)
I9	I86)	I85)	209	20I	I88	I85	I85	I85	I85	I85	I89	I89)
20	I86)	I85)	208	20I	I88	I85	I85	I85	I85	I85	I89	I89)
2I	I87)	I85)	2II	I95	I88	I83	I85	I85	I85	I85	I89	I89)
22	I87)	I85)	2I4	I95	I88	I83	I85	I85	I85	I85	I89	I89)
23	I87)	I85)	2I6	I95	I88	I83	I85	I85	I85	I85	I89	I89)
24	I87)	I85)	2I6	I95	I88	I83	I85	I85	I85	I85	I89	I89)
25	I87 I	I85)	2I7	I95	I88	I83	I85	I85	I85	I85	I89	I89)
26	I87 I	I85)	2I7	I95	I88	I83	I85	I85	I85	I85	I89	I89)
27	I87 I	I85)	2I7	I95	I88	I83	I85	I85	I85	I85	I90	I89)
28	I87)	I85)	220	I95	I88	I83	I85	I85	I85	I85	I90	I89)
29	I87)	I85)	2I7	I95	I88	I83	I85	I85	I85	I85	I90	I89)
30	I87)		2I3	I95	I88	I83	I85	I85	I85	I85	I90	I89)
3I	I87)		209		I88		I85	I85		I85		I89)
Средн.	I86	I85	200	I99	I9I	I85	I85	I85	I85	I85	I87	I89
Высш.	I87	I87	222	205	I95	I87	I85	I85	I85	I85	I93	I89
Низш.	I85	I85	I85	I95	I87	I83	I85	I85	I85	I85	I85	I87

Период	Средний уровень	Высший: уровень	Высший: дата первая	Высший: дата последняя	Высший: число случаев	Низший: уровень	Низший: дата первая	Низший: дата последняя	Низший: число случаев
За год	I88	222	22.03	28.03	3	I83	2I.06	30.06	I0
I962–84	I84	296	09.03.67		I	I5I	20.II	30.II.70	I0

Таблица 1.2. Уровень воды, см — 58. р.Карашик – с.Хантаги — *Форма Б* Т.5 Вып. 3 1984

Отметка нуля поста 497.85 м БС

Число	Месяц 1	2	3	4	5	6	7	8	9	10	11	12
I	прсх	225	прмз	270	244	222	прсх	прсх	прсх	прсх	прсх	242
2	прсх	225	прмз	268	244	222	прсх	прсх	прсх	прсх	прсх	242)
3	прсх	225	прмз	265	244	220	прсх	прсх	прсх	прсх	прсх	238)
4	прсх	прмз	прмз	262	253	2I9	прсх	прсх	прсх	прсх	прсх	236)
5	прсх	220	прмз	259	252	2I8	прсх	прсх	прсх	прсх	прсх	234)
6	прсх	220	220 Л	257	250	2I6	прсх	прсх	прсх	прсх	прсх	234)
7	прсх	прмз	220	256	248	2I6	прсх	прсх	прсх	прсх	прсх	236)
8	прсх	прмз	234	254	246	2I4	прсх	прсх	прсх	прсх	прсх	235)
9	прсх	прмз	228	253	244	2I4	прсх	прсх	прсх	прсх	прсх	234)
I0	прсх	прмз	227	252	244	2I3	прсх	прсх	прсх	прсх	прсх	234)
II	222	прмз	228	256	243	прсх	прсх	прсх	прсх	прсх	прсх	232)
I2	222	прмз	230	256	242	прсх	прсх	прсх	прсх	прсх	прсх	230)
I3	227	прмз	234	255	240	прсх	прсх	прсх	прсх	прсх	прсх	226)
I4	229	прмз	238	250	239	прсх	прсх	прсх	прсх	прсх	прсх	224)
I5	230	прмз	246	250	238	прсх	прсх	прсх	прсх	прсх	2I7	220 I
I6	230	прмз	262	25I	238	прсх	прсх	прсх	прсх	прсх	2I6	2I4 I
I7	23I	прмз	272	25I	238	прсх	прсх	прсх	прсх	прсх	2I6	2I3 I
I8	230	прмз	306	252	237	прсх	прсх	прсх	прсх	прсх	2I5	прмз
I9	230	прмз	282	250	236	2I4	прсх	прсх	прсх	прсх	2I6	прмз
20	229	прмз	279	248	236	2I5	прсх	прсх	прсх	прсх	2I8	прмз
2I	228	прмз	288	246	232	прсх	прсх	прсх	прсх	прсх	2I6	прмз
22	228)	прмз	290	246	230	прсх	прсх	прсх	прсх	прсх	2I6	прмз
23	228)	прмз	284	244	228	прсх	прсх	прсх	прсх	прсх	2I7	прмз
24	226)	прмз	284	245	228	прсх	прсх	прсх	прсх	прсх	2I7	прмз
25	226 I	прмз	284	246	230	прсх	прсх	прсх	прсх	прсх	2I6	прмз
26	225 I	прмз	290	244	228	прсх	прсх	прсх	прсх	прсх	2I7	прмз
27	прмз	прмз	302	247	228	прсх	прсх	прсх	прсх	прсх	274	прмз
28	прмз	прмз	304	249	226	прсх	прсх	прсх	прсх	прсх	256	прмз
29	прмз	прмз	288	247	224	прсх	прсх	прсх	прсх	прсх	247	прмз
30	прмз		278	246	222	прсх	прсх	прсх	прсх	прсх	244	прмз
3I	225		274		222		прсх	прсх		прсх		прмз
Средн.	–	–	–	252	237	–	прсх	прсх	прсх	прсх	–	–
Высш.	23I	225	3I0	27I	256	223	прсх	прсх	прсх	прсх	280	242
Низш.	прмз	прмз	прмз	243	222	прсх	прсх	прсх	прсх	прсх	прсх	прмз

Период	Средний уровень	Высший: уровень	Высший: дата первая	Высший: дата последняя	Высший: число случаев	Низший: уровень	Низший: дата первая	Низший: дата последняя	Низший: число случаев
За год	–	3I0	I8.03		I	прсх прмз	0I.0I	3I.I2	2I2

Таблица 1.2. Уровень воды, см

59. р.Карашик – с.Урангай

Форма Б Т. 5 Вып. 3 1984

Отметка нуля поста 306.94 м БС

Число	Месяц											
	1	2	3	4	5	6	7	8	9	10	11	12
I	I07	II7	I09	I56	I22	I2I	II9	I20	98	98	I0I	98
2	I08	II5	II0	I49	I22	I2I	II8	I20	98	98	I0I	98
3	I08	II4	II0	I36	I32	I2I	II6	II8	98	98	I02	98)
4	I08	II3	II6	I44	I45	I20	II8	II8	99	98	I03	98)
5	I07	II3	I20	I49	I42	I20	II9	II8	98	98	I02	98)
6	I08	II3	I24	I50	I33	I2I	II9	III	98	98	I03	98)
7	I07	II5)	I00	I40	I3I	I2I	I22	I08	96	98	I02	I34)
8	I02	II4)	I00	I3I	I37	I2I	I22	I03	98	98	I02	I44)
9	I02	II4)	I00	I35	II8	I2I	I22	I02	98	98	I0I	I47)
I0	I06	II4)	99	I45	II6	I2I	I2I	I00	96	98	I0I	I50)
II	I06	II4)	I07	I49	II7	I20	I22	99	98	I02	I02	I49)
I2	I06	II4)	II5	I34	II7	I20	I2I	II3	98	I02	I00	I45)
I3	I06	II6)	I20	I33	II6	I20	I2I	I07	98	I00	I0I	I39)
I4	I07	I20)	I27	I34	II8	I2I	I22	I08	98	I02	I00	I30)
I5	I06	I20)	I29	I33	II8	I2I	I2I	II2	98	I02	I00	I25)
I6	I06	II9)	I32	I34	I20	I2I	I22	II6	98	I00	I00	I22 I
I7	I06	II9	I49	I34	I2I	I2I	I22	I05	98	98	I00	I26 I
I8	I06	II9	I9I	I34	I20	I2I	I22	I0I	98	98	I00	I22 I
I9	II9	II9	I98	I36	I2I	I2I	I22	99	98	I00	I00	II9 I
20	I2I	I22	I62	I36	I22	I20	I22	99	98	I02	I0I	II8 I
2I	I23	I26	I36	I34	I2I	I20	I2I	99	98	I00	I0I	I20)
22	I23	I26	I90	I3I	I2I	II9	I22	99	98	I02	I0I	I25)
23	I22	I26	200	I3I	I2I	I20	II9	99	98	I0I	I0I	II5)
24	I22	I26	I52	I30	I2I	II9	II5	99	98	I00	I0I	II5)
25	I23	I25	II2	I28	I20	II9	II9	99	98	I02	I0I	II5)
26	I23)	I25	I46	I3I	II7	II9	I2I	99	98	I00	I00	II5)
27	I23)	I20	I94	I26	II8	II9	I22	99	98	I0I	I00	II4)
28	I23)	II2	I95	I27	II8	II9	I22	99	96	I00	98	II3)
29	I24)	I07	I93	I24	II6	II9	I2I	99	98	I0I	98	II3)
30	I23		I54	I25	II6	II9	I2I	99	98	I00	98	II3)
3I	I22		I57		II4		I2I	99		I00		II3)
Средн.	II3	II8	I40	I36	I22	I20	I2I	I05	98	I00	I0I	I20
Высш.	I24	I26	200	I57	I46	I2I	I23	I20	99	I03	I03	I5I
Низш.	98	I07	99	I24	II4	II9	II5	99	98	98	98	98

Период	Средний уровень	Высший				Низший			
		уровень	дата		число случаев	уровень	дата		число случаев
			первая	последняя			первая	последняя	
За год	II6	20I	I9.03	23.03	2	98	08.0I	06.I2	53
I956–84	I38	(4I0)	24.03.69		I	92	I0.09.80		I

Таблица 1.2. Уровень воды, см

62. р.Актобе(Курцукан) – с.Актобе

Форма Б Т.5 Вып. 3 1984

Отметка нуля поста 48.00 м усл.

Число	Месяц											
	1	2	3	4	5	6	7	8	9	10	11	12
I	4I	47	44	I33	II4	I06	прох	прох	прох	прох	прох	II5
2	4I	46	46	I29	II4	I05	прох	прох	прох	прох	прох	II5
3	4I	46	47	I27	II4	I05	прох	прох	прох	прох	прох	II5
4	4I	46	50	I26	II4	I04	прох	прох	прох	прох	прох	II5
5	4I	46	53	I26	II4	I03	прох	прох	прох	прох	прох	II5
6	4I	45	54	I26	II4	I02	прох	прох	прох	прох	прох	II5
7	4I	45	56	I25	II3	I02	прох	прох	прох	прох	прох	II5
8	4I	44	58	I23	II3	I02	прох	прох	прох	прох	прох	II5
9	4I	43	57	I22	II3	I02	прох	прох	прох	прох	прох	II5
I0	4I	43	55	I22	II3	I02	прох	прох	прох	прох	прох	II5
II	42	43	53	I22	II3	I02	прох	прох	прох	прох	прох	II0
I2	45	42	54	I2I	II2	I02	прох	прох	прох	прох	прох	I05
I3	49	42	57	I2I	II2	I02	прох	прох	прох	прох	прох	I03
I4	53	42	60	I20	II2	I02	прох	прох	прох	прох	прох	I03
I5	54	42	74	I2I	III	I02	прох	прох	прох	прох	прох	I03
I6	54	42	75	I22	III	I02	прох	прох	прох	прох	прох	I03
I7	54	42	84	I22	II0	I02	прох	прох	прох	прох	прох	I03
I8	54	42	I05	I20	II0	I02	прох	прох	прох	прох	прох	I03
I9	54	4I	I23	II9	II0	I02	прох	прох	прох	прох	прох	I03
20	54	4I	I26	II9	II0	I02	прох	прох	прох	прох	прох	I03
2I	54	4I	I23	II8	II0	I02	прох	прох	прох	прох	I02	I03
22	54	4I	I23	II7	II0	I02	прох	прох	прох	прох	I03	I03
23	54	4I	I25	II7	I09	I02	прох	прох	прох	прох	I03	I03
24	53	4I	I20	II7	I09	I02	прох	прох	прох	прох	I03	I03
25	52	4I	I24	II6	I08	I0I	прох	прох	прох	прох	I03	I03
26	5I	4I	I29	II5	I08	I00	прох	прох	прох	прох	I03	I03
27	49	4I	I37	II5	I07	прох	прох	прох	прох	прох	I24	I03
28	48	42	I46	II5	I07	прох	прох	прох	прох	прох	I2I	I03
29	48	42	I4I	II4	I07	прох	прох	прох	прох	прох	II9	I03
30	47		I35	II4	I06	прох	прох	прох	прох	прох	II5	I03
3I	47		I33		I06		прох	прох		прох		I03
Средн.	48	43	89	I2I	III	–	прох	прох	прох	прох	–	I07
Высш.	54	47	I46	I33	II4	I06	прох	прох	прох	прох	I24	II5
Низш.	4I	4I	44	II4	I06	прох	прох	прох	прох	прох	прох	I03

Период	Средний уровень	Высший				Низший			
		уровень	дата		число случаев	уровень	дата		число случаев
			первая	последняя			первая	последняя	
За год	–	I46	28.03		I	прох	27.06	20.II	I47

Таблица 1.2. Уровень воды, см

63. р. Ашилган – клх Майдантал

Форма Б Т. 5 Вып. 3 1984

Отметка нуля поста 371.77 м БС

Число	Месяц											
	1	2	3	4	5	6	7	8	9	10	11	12
I	2I8	2I6	2I4	248	232	230	227	226	226	226	226	238
2	2I8	2I6	2I4	246	232	230	226	226	226	226	226	238
3	2I8	2I6	2I9	244	234	230	226	226	226	226	226	238
4	2I8	2I6	226	244	238	230	226	226	226	226	226	236
5	2I8	2I6	222	242	236	230	226	226	226	226	226	236
6	2I8	2I6	2I8	240	234	230	226	226	226	226	226	234
7	2I8	2I6	2I9	238	234	230	226	226	226	226	226	232
8	2I8	2I6	225	238	234	230	226	226	226	226	226	230
9	2I8	2I6	226	238	232	230	226	226	226	226	226	230
I0	2I8	2I6	224	237	232	229	226	226	226	226	226	228
II	22I	2I6	224	236	232	228	226	226	226	226	226	228
I2	222	2I6	224	236	232	228	226	226	226	226	226	228
I3	222	2I6	226	236	232	228	226	226	226	226	228	228
I4	2I9	2I4	234	234	232	228	226	226	226	226	228	228
I5	2I8	2I4	239	234	232	228	226	226	226	226	228	226
I6	2I8	2I4	232	234	232	228	226	226	226	226	228	226
I7	2I8	2I4	244	234	232	228	226	226	226	226	230	226
I8	2I8	2I4	258	234	232	228	226	226	226	226	230	226
I9	2I8	2I4	24I	232	23I	228	226	226	226	226	244	224
20	2I8	2I4	238	232	23I	228	226	226	226	226	242	224
2I	2I8	2I4	248	232	23I	228	226	226	226	226	242	224
22	2I8	2I4	246	232	23I	228	226	226	226	228	242	224
23	2I8	2I4	250	232	230	228	226	226	226	226	238	224
24	2I8	2I4	247	232	230	228	226	226	226	226	238	224
25	2I8	2I4	246	232	230	228	226	226	226	226	235	224
26	2I6	2I4	256	232	230	228	226	226	226	226	234	222
27	2I6	2I4	254	233	230	228	226	226	226	226	249	222
28	2I6	2I4	258	235	230	228	226	226	226	226	244	222
29	2I6	2I4	256	232	230	228	226	226	226	226	240	222
30	2I6		252	232	230	227	226	226	226	226	238	222
3I	2I6		248		230		226	226		226		222
Средн.	2I8	2I5	236	236	232	229	226	226	226	226	232	228
Высш.	222	2I6	268	248	238	230	227	226	226	228	252	238
Низш.	2I6	2I4	2I4	232	230	227	226	226	226	226	226	222

Период	Средний уровень	Высший				Низший			
		уровень	дата		число случаев	уровень	дата		число случаев
			первая	последняя			первая	последняя	
За год	228	268	26.03		I	2I4	I4.02	02.03	I8
I97I–84	2I2	354	23.02.73		I	I90	09.II	28.I2.79	50

Таблица 1.2. Уровень воды, см

64. р. Чу – с. Благовещенское

Форма Б Т. 5 Вып. 3 1984

Отметка нуля поста 0.00 м усл.

Число	Месяц											
	1	2	3	4	5	6	7	8	9	10	11	12
I	326	306	326	328	264	2I8	204	200	207	23I	290	338
2	326	307	327	324	272	220	204	200	206	232	288	332
3	329	307	329	32I	278	2I9	204	20I	206	232	288	330
4	33I	307	336	3I9	269	230	204	20I	206	233	293	332
5	332	307	340	3I7	256	236	206	20I	206	234	294	332
6	328	308	348	309	248	226	204	20I	206	234	295	328
7	326	308	348	306	243	223	204	202	208	235	298	330
8	328	308	346	304	244	22I	204	20I	2I0	238	30I	330
9	326	3I2	350	306	242	220	205	200	2II	245	306	328
I0	328	3I2	348	302	240	2I8	203	20I	2I2	247	304	328
II	324	3I0	346	302	240	2I8	202	200	2I3	250	299	328
I2	3I8	3I2	346	302	240	2I8	203	200	2I4	255	30I	330
I3	3I7	3I2	344	304	236	2I6	203	20I	2I4	256	305	328
I4	3I4	3I0	342	305	232	2I8	203	20I	2I4	258	3I4	325
I5	3I4	309	340	306	23I	2I8	203	202	2I5	259	3I2	32I
I6	3I3	3I2	339	307	226	2I6	203	20I	2I6	260	3I4	3I7)
I7	3I4	3I4	338	30I	226	2I6	202	20I	2I7	26I	3I4	3I4)
I8	3I3	3I3	340	286	224	2I4	202	20I	2I8	262	3I3	3I2)
I9	3I2	3I4	342	27I	225	2I6	202	202	2I8	262	3I0	3I2)
20	309	3I4	350	266	226	2I6	202	202	220	263	3I2	356 I
2I	308	3I3	358	264	227	2I4	202	203	22I	266	3I6	4II I
22	308	3II	360	264	224	2I4	203	203	22I	270	3I8	4I0 I
23	306	320	36I	26I	2I9	2I3	202	203	22I	275	3I7	4I0 I
24	305	323	358	258	220	209	203	203	223	276	3I6	406 I
25	302	320	354	250	222	208	204	203	225	277	3I7	402 I
26	302	322	346	253	222	204	202	203	226	278	324	40I I
27	302	324	340	252	22I	206	20I	203	228	280	330	40I I
28	300	326	340	254	222	204	20I	203	230	288	329	40I I
29	298	326	344	255	222	202	20I	204	230	289	33I	397 I
30	298		345	258	220	204	200	208	23I	289	334	393 I
3I	30I		335		220		20I	208		290		393 Л
Средн.	3I5	3I3	344	288	236	2I6	203	202	2I6	259	309	354
Высш.	333	328	362	329	278	24I	206	208	23I	290	336	4II
Низш.	297	305	325	250	2I8	20I	200	I99	206	23I	286	3I2

Период	Средний уровень	Высший				Низший			
		уровень	дата		число случаев	уровень	дата		число случаев
			первая	последняя			первая	последняя	
За год	27I	4II	2I.I2		I	I99	0I.08		I
I976–84	269	4II	2I.I2.84		I	I78	05.08	I6.08.76	7

Таблица 1.2. Уровень воды, см

65. р.Чу – с.Ташуткуль

Форма Б Т. 5 Вып. 3 1984

Отметка нуля поста 486.41 м БС

Число	Месяц											
	1	2	3	4	5	6	7	8	9	10	11	12
I	503	496)	507	456	474	502	518	507	482	470	461	431
2	502	496)	507	456	474	501	518	504	483	470	461	431
3	502	496)	507	456	477	500	518	503	482	470	461	431
4	502	500)	507	456	480	502	518	506	480	470	461	431
5	502	500)	507	456	482	503	520	506	480	470	461	431
6	502	500)	512	456	485	503	522	506	474	470	447	431
7	502	500	518	456	485	503	522	506	470	470	433	431
8	502	500	519	456	485	507	522	506	470	470	433	431
9	502	500	535	456	485	511	522	506	469	470	433	431
I0	502	500	560	456	485	511	522	504	470	470	448	431
II	502	500	562	464	490	511	524	502	470	470	464	431
I2	502	500	570	470	491	511	524	499	470	470	464	431
I3	502	500	576	466	487	511	523	498	468	470	460	431
I4	502)	500	572	464	487	511	522	499	465	470	459	431
I5	502)	500	573	464	487	511	522	498	465	470	456	431)
I6	502)	500	572	464	492	510	522	494	465	470	453	431)
I7	502)	500	572	470	496	510	523	490	466	461	453	431)
I8	502)	500	572	480	497	512	524	490	466	460	453	431)
I9	502)	500	572	482	497	513	524	490	468	460	453	431)
20	502)	500	572	480	497	513	522	491	468	460	453	431)
2I	496)	500	572	482	498	513	521	492	468	460	452	431)
22	496)	504	572	481	498	514	521	490	468	460	440	430)
23	496)	508	571	481	498	516	518	488	468	460	431	430)
24	496)	508	571	481	498	516	516	488	468	460	431	430)
25	496)	512	571	481	502	516	516	488	469	460	431	430)
26	496)	516	568	481	505	516	515	488	469	460	431	430)
27	496)	516	565	481	505	516	514	485	469	460	431	430)
28	496)	512	456	481	505	517	514	483	468	460	431	430)
29	496)	507	456	481	505	517	514	484	468	460	431	430)
30	496)		456	481	504	517	514	483	468	461	431	430)
31	496)		456		502		510	482		461		430)
Средн.	500	502	539	469	492	510	520	495	470	465	447	431
Высш.	503	517	579	488	505	517	524	507	483	470	465	431
Низш.	496	496	456	456	474	500	507	482	465	460	431	430

Период	Средний уровень	Высший				Низший			
		уровень	дата первая	дата последняя	число случаев	уровень	дата первая	дата последняя	число случаев
За год	487	579	28.02	31.03	4	430	22.12	31.12	I0
I939–84	–	606	26.0I	28.0I.83	3	прох(2%)	25.04	I9.05.72	II

Таблица 1.2. Уровень воды, см

66. р.Чу – г.Чу

Форма Б Т.5 Вып. 3 1984

Отметка нуля поста 459.49 м БС

Число	Месяц											
	1	2	3	4	5	6	7	8	9	10	11	12
I	76	58)	56)	28	I0	I4	24	24	I2	8	5	6
2	74	60)	58)	26	II	I7	24	23	II	6	6	8
3	75	62)	62	24	II	I8	23	22	II	6	6	8
4	78	62)	64	22	I0	I7	24	20	II	5	6	6
5	76	62)	66	20	I2	I6	25	20	I3	6	6	6
6	70	60)	68	I8	I2	I8	25	22	I2	6	5	6
7	66	58)	66	I8	I0	I8	25	2I	I4	7	5	6)
8	66	63)	68	I9	I2	I9	26	20	I4	7	6	8
9	68	62)	68	I8	I2	I8	24	20	I2	8	6	8
I0	69	63)	68	I6	I2	I9	24	22	8	8	5	7
II	73	64)	68	I4	I2	I8	22	23	6	8	6	8
I2	70	66)	68	I3	I6	20	2I	24	6	8	6	8
I3	70	66)	68	I4	I6	24	20	25	7	9	6	6
I4	68	66)	69	I4	I4	23	22	24	6	8	6	6
I5	70	68)	80	I3	I4	2I	29	23	6	8	6	7)
I6	70	67)	84	I2	I4	20	33	2I	6	8	8	6)
I7	69	64)	86	I2	I6	2I	34	2I	5	I0	7	6)
I8	72	62)	90	I4	I5	24	3I	2I	6	I0	8	9)
I9	70	60)	99	I4	I6	24	30	20	6	8	8	I0)
20	70	60)	I02	I2	I5	24	29	20	6	9	8	I2)
2I	67)	58)	96	I2	I4	26	28	22	5	9	7	I3)
22	63)	59)	84	I4	I6	27	27	2I	6	I0	8	I4)
23	62)	58)	85	I2	I6	26	28	20	5	I0	8	I4)
24	62)	58)	92	I3	I6	24	28	20	6	I0	6	I4)
25	62)	58)	9I	I2	I6	24	25	I4	6	I0	8	I3)
26	62)	58)	94	I2	I7	23	24	I0	6	9	9	I4)
27	62)	56)	98	I2	I8	25	23	I0	7	8	8	I3)
28	60)	56)	90	I4	I6	26	22	I0	6	I0	6	I2)
29	59)	56)	65	I2	I6	24	24	I0	7	II	7	II)
30	56)		38	II	I6	22	24	I0	8	I0	6	I0)
3I	56)		32		I5		24	II		6		I3)
Средн.	67	6I	75	I6	I4	2I	26	I9	8	8	7	9
Высш.	79	68	I06	28	I8	28	35	25	I4	II	9	I5
Низш.	54	55	3I	II	I0	I4	20	I0	5	5	5	5

Период	Средний уровень	Высший				Низший			
		уровень	дата первая	дата последняя	число случаев	уровень	дата первая	дата последняя	число случаев
За год	28	I06	20.03		I	5	I4.09	06.I2	22

Таблица 1.2. Уровни воды, см

67. р.Чу – свх Аманкельды

Форма А Т. 5 Вып. 3 1984

Отметка нуля поста 5.00 м усл.

Число	Месяц											
	1	2	3	4	5	6	7	8	9	10	11	12
I	I82 I	I68 I	I89 I	I06	44	26	4I	43	45	42	36	70 III
2	I93 I	I67 I	I90 I	I0I	43	27	42	44	45	43	36	80 I
3	I94 I	I67 I	I90 I	89	43	26	42	45	44	43	37	80 I
4	I95 I	I66 I	I9I I	88	43	32	42	45	44	43	37	79 I
5	I94 I	I66 I	I92 I	87	45	48	42	45	44	42	37	78 I
6	I93 I	I70 I	I93 I	86	45	50	42	45	43	42	36	78 I
7	I93 I	I78 I	I94 I	85	46	50	42	44	42	4I	36	79 I
8	I9I I	I80 I	I94 I	83	45	49	4I	44	42	40	36	79 I
9	I9I I	I8I I	I93 I	77	46	50	4I	43	4I	40	38	80 I
I0	I90 I	I8I I	I92 I	69	45	49	4I	43	42	40	37	80 I
II	I9I I	I8I I	I98 I	68	46	48	40	44	43	40	36	8I I
I2	I9I I	I82 I	2I6 (	63	40	48	40	43	43	4I	37	82 I
I3	I92 I	I82 I	228)	62	28	47	40	44	44	42	38	8I I
I4	I92 I	I82 I	2I5)	63	26	48	42	44	42	42	40	8I I
I5	I90 I	I83 I	244)	62	26	50	42	43	42	4I	42	82 I
I6	I90 I	I82 I	246)	62	26	50	44	44	42	4I	45	82 I
I7	I9I I	I82 I	252)	62	25	5I	45	45	43	4I	56	8I I
I8	I92 I	I8I I	270)	6I	26	5I	44	44	42	42	65	80 I
I9	I9I I	I8I I	2I0)	59	26	50	45	45	4I	42	66	79 I
20	I92 I	I8I I	I85 X	60	25	50	45	44	42	42	66	79 I
2I	I9I I	I82 I	I76 X	60	25	50	45	44	42	43	65	79 I
22	I93 I	I83 I	I70 X	54	25	49	45	43	42	43	65	80 I
23	I92 I	I83 I	I67	45	26	50	44	42	43	44	66	80 I
24	I92 I	I84 I	I66	44	26	50	44	42	44	43	66	8I I
25	I9I I	I84 I	I64	44	28	52	44	42	42	43	65	8I I
26	I90 I	I83 I	I62	45	29	5I	45	42	4I	43	68	80 I
27	I90 I	I83 I	I62	44	28	50	45	42	4I	44	68	79 I
28	I84 I	I84 I	I64	44	28	45	45	43	42	43	69	78 I
29	I72 I	I86 I	I58	46	27	42	44	43	43	4I	69	77 I
30	I69 I		I38	48	26	4I	44	43	44	36	69	76 I
3I	I69 I		I07		26		43	43		36		76 I
Средн.	I89	I79	I9I	66	34	46	43	44	43	42	5I	79
Высш.	I95	I86	277	I07	46	52	45	45	45	44	69	82
Низш.	I69	I65	I07	43	25	26	40	42	4I	36	36	70

Период	Средний уровень	Высший				Низший периода открытого русла				Низший зимнего периода			
		уровень	дата		число случаев	уровень	дата		число случаев	уровень	дата		число случаев
			первая	последняя			первая	последняя			первая	последняя	
За год	84	277	I8.03		I	25	I7.05	23.05	5	79	I5.I2.83		I

Таблица 1.2. Уровни воды, см

68. Чу(Большая Арна) – с.Уланбель

Форма А Т. 5 Вып. 3 1984

Отметка нуля поста 254.40 м БС

Число	Месяц											
	1	2	3	4	5	6	7	8	9	10	11	12
I	44 IB	45 IB	46 IB	46 B	2I3	I50	II6 B	68 B	4I B	33 B	3I B	4I IB
2	44 IB	45 IB	46 IB	220	2I0	I48	II4 B	68 B	40 B	32 B	3I B	4I IB
3	44 IB	45 IB	48 IB	302	204	I45 B	II3 B	66 B	40 B	32 B	32 B	4I IB
4	44 IB	45 IB	50 IB	3I7	204	I42 B	II2 B	65 B	40 B	32 B	32 B	4I IB
5	44 IB	45 IB	50 IB	323	206	I40 B	II0 B	64 B	39 B	32 B	32)B	4I IB
6	44 IB	45 IB	50 IB	323	200	I39 B	I08 B	63 B	39 B	3I B	32 B	4I IB
7	44 IB	45 IB	5I IB	3I8	I99	I38 B	I06 B	62 B	39 B	3I B	32)B	4I IB
8	44 IB	45 IB	5I IB	3I4	I99	I36 B	I04 B	60 B	38 B	30 B	32)B	4I IB
9	44 IB	45 IB	5I IB	309	I98	I36 B	I02 B	59 B	38 B	30 B	32)B	4I IB
I0	44 IB	46 IB	52 IB	302	I96	I34 B	I02 B	58 B	38 B	30 B	32)B	4I IB
II	44 IB	46 IB	54 IB	296	I94	I34 B	I00 B	56 B	38 B	30 B	32)B	4I IB
I2	44 IB	46 IB	54 IB	290	I90	I33 B	98 B	56 B	38 B	30 B	32)B	4I IB
I3	44 IB	46 IB	54 IB	282	I86	I32 B	96 B	54 B	37 B	30 B	33)B	4I IB
I4	44 IB	46 IB	54 IB	274	I84	I32 B	94 B	54 B	37 B	30 B	36 B	4I IB
I5	44 IB	46 IB	54 IB	267	I84	I3I B	92 B	52 B	37 B	30 B	38 B	4I IB
I6	44 IB	46 IB	54 IB	260	I8I	I30 B	90 B	5I B	36 B	30 B	38 B	4I IB
I7	44 IB	46 IB	54 IB	256	I78	I28 B	90 B	50 B	36 B	30 B	38 B	4I IB
I8	45 IB	46 IB	54 IB	252	I75	I26 B	88 B	49 B	36 B	30 B	38 B	4I IB
I9	45 IB	46 IB	52 (B	248	I76	I26 B	86 B	48 B	36 B	30 B	38 B	4I IB
20	45 IB	46 IB	47 (B	242	I76	I25 B	82 B	47 B	35 B	30 B	39)B	4I IB
2I	45 IB	46 IB	46 (B	240	I72	I24 B	82 B	46 B	35 B	30 B	39 B	4I IB
22	45 IB	46 IB	46 (B	238	I70	I24 B	80 B	45 B	35 B	3I B	39 B	4I IB
23	45 IB	46 IB	46 (B	238	I67	I23 B	78 B	44 B	34 B	3I B	39 B	4I IB
24	45 IB	46 IB	46 (B	235	I64	I22 B	76 B	44 B	34 B	3I B	39 B	4I IB
25	45 IB	46 IB	46 (B	23I	I63	I22 B	76 B	44 B	34 B	3I B	39 B	4I IB
26	45 IB	46 IB	46 IB	226	I62	I2I B	75 B	43 B	34 B	3I B	39 B	4I IB
27	45 IB	46 IB	46 PB	223	I60	I20 B	74 B	43 B	34 B	3I B	40 B	4I IB
28	45 IB	46 IB	46 PB	2I9	I58	I20 B	73 B	42 B	33 B	3I B	40 B	4I IB
29	45 IB	46 IB	46	222	I56	II9 B	72 B	42 B	33 B	3I B	40 B	4I IB
30	45 IB		46	2I6	I54	II8 B	7I B	42 B	33 B	3I B	40)B	4I IB
3I	45 IB		46		I52		70 B	4I B		3I B		4I IB
Средн.	44	46	49	258	I82	I3I	9I	52	37	3I	36	4I
Высш.	45	46	54	325	2I4	I5I	II7	69	4I	33	4I	4I
Низш.	44	45	46	46	I52	II8	70	4I	33	30	3I	4I

Период	Средний уровень	Высший				Низший периода открытого русла				Низший зимнего периода			
		уровень	дата		число случаев	уровень	дата		число случаев	уровень	дата		число случаев
			первая	последняя			первая	последняя			первая	последняя	
За год	83	325	05.04		I	30	08.I0	2I.I0	I4	40	0I.I2.83	I5.I2	I5
I965–84	I60	478	0I.04.69		I	30	09.I0.83	2I.I0.84	24	39	2I.I0	24.I2.76	23

Таблица 1.2. Уровень воды, см

72. р.Ргайты – с.Актао

Форма Б Т. 5 Вып. 3 1984

Отметка нуля поста 871.70 м БС

Число	Месяц 1	2	3	4	5	6	7	8	9	10	11	12
I	254)	254)	256)	278	294	274	262	25I	257	263	268	274)
2	254)	254)	256)	278	292	275	263	253	258	263	268	273)
3	254)	254)	258)	278	292	274	26I	253	258	263	268	273)
4	254)	254)	258)	276	292	272	260	252	257	263	269	273)
5	254)	254)	258)	276	290	272	259	25I	258	263	268)	273)
6	254)	254)	259)	274	288	274	260	25I	258	263	268)	273)
7	254)	254)	26I)	274	286	272	260	25I	258	264	268)	273)
8	254).	254)	262)	274	290	270	260	250	258	266	268)	273)
9	254)	254)	262)	276	292	270	259	250	259	268	268)	273)
I0	254)	254)	262)	274	288	268	259	250	259	268	268)	273)
II	254)	254)	262)	279	286	267	259	250	260	267	268)	273)
I2	254)	254)	262)	284	286	266	259	25I	260	267	268	272)
I3	254)	254)	26I)	293	286	265	258	25I	260	268	269	27I)
I4	254)	254)	260)	286	285	267	258	253	260	268	270	27I)
I5	254)	254)	26I)	284	284	266	256	254	260	268	27I	27I)
I6	254)	255)	283)	284	284	266	256	255	260	267	273	27I)
I7	254)	255)	306)	285	283	266	256	254	260	267	273	27I)
I8	254)	255)	30I	286	282	266	255	252	260	266	273	27I)
I9	254)	255)	290	284	284	267	255	252	262	266	273	27I)
20	254)	255)	298	283	282	266	256	252	262	266	273	27I)
2I	254)	255)	288	283	280	274	256	252	262	266	272)	27I)
22	254)	255)	290	283	280	269	255	252	263	270	272)	27I)
23	254)	255)	29I	284	278	265	254	252	263	270	272)	27I)
24	254)	255)	280	290	278	264	254	252	263	270	272)	27I)
25	254)	255)	280	288	278	262	253	254	263	269	270	27I)
26	254)	255)	280	286	278	262	253	257	263	269	270	27I)
27	254)	255)	282	288	276	262	253	257	263	268	272	27I)
28	254)	255)	294	296	278	26I	252	256	263	268	275	270)
29	254)	256)	290	296	277	262	252	256	263	268	274	270)
30	254)		284	294	276	262	25I	256	263	268	274	270)
3I	254)		280		274		250	257		268		270)
Средн.	254	255	275	283	284	268	256	253	260	267	270	272
Высш.	254	256	337	299	294	276	264	257	263	272	275	274
Низш.	254	254	256	273	274	26I	250	250	257	263	268	270

Период	Средний уровень	Высший уровень	Высший дата первая	Высший дата последняя	Высший число случаев	Низший уровень	Низший дата первая	Низший дата последняя	Низший число случаев
За год	266	337	I7.03		I	250	3I.07	II.08	6
I955–84	–	444	08.04.59		I	I99	I4.07	24.08.65	4

Таблица 1.2. Уровень воды, см

73. р.Суганды – с.Суганды

Форма Б Т.5 Вып. 3 1984

Отметка нуля поста 890.60 м БС

Число	Месяц 1	2	3	4	5	6	7	8	9	10	11	12
I	96)	96)	98	I02	II0	I02	I04	I03	I00	I02	I04	I02)
2	96)	96)	99)	I0I	II0	I02	I04	I04	I00	I02	I04	I02)
3	97)	96)	98)	I0I	II0	I0I	I06	I04	I00	I03	I04	I02)
4	97)	96)	97	I0I	II0	I0I	I06	I04	I0I	I03	I04)	I04)
5	97)	96)	96)	I00	II0	I0I	I06	I03	I0I	I02	I02)	I05)
6	97)	96)	97	I00	II0	I0I	I06	I03	I00	I02	I02)	I05)
7	96)	96 I	97)	I00	II0	I0I	I06	I02	I00	I03	I02)	I04)
8	98)	96)	97	I00	II0	I0I	I06	I02	I00	I03	I03	I05)
9	98)	96)	98	I02	II0	I0I	I06	I03	I00	I04	I03	I05)
I0	98)	95)	97)	I02	II0	I02	I06	I03	I00	I03	I03	I06)
II	98)	95)	98)	I0I	II0	I0I	I06	I03	I0I	I02	I03	I05)
I2	98)	96)	98)	I0I	III	I0I	I06	I02	I0I	I03	I03	I0I)
I3	98)	96)	98	I05	II0	I0I	I06	I02	I0I	I04	I03	I02 I
I4	98	96)	98	I06	II0	I02	I04	I03	I0I	I04	I03	I0I)
I5	98	95 I	98	I06	I09	I02	I02	I03	I00	I03	I02	I0I)
I6	98	96 I	I00	I06	I08	I0I	I00	I03	I0I	I03	I02	I0I I
I7	98	97 I	98	I06	I08	I0I	I02	I03	I0I	I02	I04	I04 I
I8	98)	97 I	I04	I08	I08	I0I	I02	I02	I0I	I02	I02	I06 I
I9	99)	96 I	I03	I08	I08	I0I	I02	I0I	I0I	I02	I02	I06 I
20	98)	96 I	I04	I08	I08	I0I	I02	I0I	I0I	I03	I02)	I06 I
2I	99)	96 I	II6	I08	I07	I02	I03	I0I	I02	I03	I04)	I06 I
22	98)	96 I	II8	I08	I06	I0I	I03	I00	I02	I03	I02	I06 I
23	97)	95 I	II2	II2	I06	I0I	I03	I00	I02	I03	I02	I06 I
24	97)	95 I	I09	I08	I06	I0I	I03	I00	I02	I03	I02	I07 I
25	97)	95 I	I08	I07	I06	I0I	I02	I00	I03	I02	I02	I07 I
26	96 I	95 I	I06	I08	I06	I02	I02	I00	I02	I02	I02	I07 I
27	96 I	95 I	I06	I08	I04	I02	I03	I00	I02	I03	I05)	I07 I
28	96)	96 <	I06	I09	I02	I02	I03	I00	I03	I03	I05)	I07 I
29	96 I	97 I	I07	II0	I02	I02	I03	I00	I03	I03	I05	I07 I
30	96 I		I06	II0	I02	I04	I03	I00	I03	I03	I05)	I07 I
3I	96)		I06		I02		I03	I00		I03		I07 I
Средн.	97	96	I02	I05	I08	I0I	I04	I02	I0I	I03	I03	I05
Высш.	99	97	I24	II0	II2	I04	I07	I05	I03	I04	I05	I07
Низш.	96	95	96	I00	I0I	I0I	I00	I00	I00	I02	I0I	I0I

Период	Средний уровень	Высший уровень	Высший дата первая	Высший дата последняя	Высший число случаев	Низший уровень	Низший дата первая	Низший дата последняя	Низший число случаев
За год	I02	I24	22.03		I	95	09.02	27.02	I0
I948–59									
I96I–70	I02	I94	I6.03.7I		I	90	25.I2.76		I
I97I–84									

Таблица 1.2. Уровень воды, см

74. р.Унгурлю – с.Унгурлю

Форма Б Т. 5 Вып. 3 1984

Отметка нуля поста 728.58 м БС

Число	Месяц											
	1	2	3	4	5	6	7	8	9	10	11	12
I	прох	прох	прох	I07 В	I20 В	II9 В	II5 В	II2 В	II0 В	I07 В	I09 В	II0 В
2	прох	прох	прох	I07 В	I20 В	II9 В	II5 В	II2 В	II0 В	I07 В	I09 В	II0 В
3	прох	прох	прох	I07 В	I20 В	II9 В	II5 В	II2 В	II0 В	I07 В	I09 В	II0 В
4	прох	прох	прох	I07 В	I20 В	II9 В	II5 В	II2 В	II0 В	I07 В	I09 В	II0 В
5	прох	прох	прох	I07 В	I20 В	II9 В	II5 В	II2 В	II0 В	I07 В	I09 В	II0 В
6	прох	прох	прох	I07 В	I20 В	II8 В	II5 В	II2 В	II0 В	I06 В	I09 В	II0 В
7	прох	прох	прох	I07 В	I20 В	II8 В	II5 В	II2 В	II0 В	I06 В	I09 В	II0 В
8	прох	прох	прох	I07 В	I20 В	II8 В	II5 В	II2 В	II0 В	I06 В	I09 В	II0 В
9	прох	прох	I90	I07 В	I20 В	II8 В	II5 В	II2 В	II0 В	I06 В	I09 В	II0 В
I0	прох	прох	I82	I07 В	I20 В	II8 В	II5 В	II2 В	II0 В	I06 В	I09 В	II0 В
II	прох	прох	I74	I07 В	I2I В	II7 В	II5 В	II2 В	I09 В	I08 В	I09 В	II0 В
I2	прох	прох	I66	I07 В	I2I В	II7 В	II5 В	II2 В	I09 В	I08 В	I09 В	II0 В
I3	прох	прох	I60	I08 В	I22 В	II7 В	II5 В	II2 В	I09 В	I08 В	I09 В	II0 В
I4	прох	прох	I54	I07 В	I22 В	II8 В	II4 В	I06 В	I08 В	I08 В	I09 В	II0 В
I5	прох	прох	I57	I07 В	I2I В	II7 В	II4 В	I06 В	I08 В	I08 В	I09 В	II0 В
I6	прох	прох	I55	I07 В	I20 В	II7 В	II4 В	I06 В	I08 В	I08 В	I09 В	II0 В
I7	прох	прох	I56	I07 В	I20 В	II7 В	II4 В	I06 В	I08 В	I08 В	I09 В	II0 В
I8	прох	прох	I40 В	I07 В	I20 В	II8 В	II4 В	I06 В	I08 В	I08 В	I09 В	II0 В
I9	прох	прох	I28 В	I07 В	I20 В	II7 В	II4 В	I06 В	I09 В	I08 В	I09 В	II0 В
20	прох	прох	I26 В	I07 В	I20 В	II8 В	II4 В	I06 В	I09 В	I08 В	I09 В	II0 В
2I	прох	прох	I24 В	I07 В	II9 В	II7 В	II3 В	III В	I08 В	I08 В	I09 В	II0 В
22	прох	прох	I23 В	I07 В	II9 В	II7 В	II3 В	III В	I08 В	I08 В	I09 В	II0 В
23	прох	прох	I20 В	I07 В	II9 В	II8 В	II3 В	III В	I08 В	I08 В	I09 В	II0 В
24	прох	прох	II6 В	I07 В	II8 В	II7 В	II3 В	III В	I08 В	I08 В	I09 В	II0 В
25	прох	прох	II4 В	I07 В	II8 В	II8 В	II3 В	III В	I08 В	I08 В	I09 В	II0 В
26	прох	прох	II2 В	II9 В	II8 В	II8 В	II3 В	III В	I08 В	I08 В	I09 В	II0 В
27	прох	прох	I05 В	II9 В	II8 В	II8 В	II3 В	III В	I08 В	I08 В	I09 В	II0 В
28	прох	прох	I08 В	I2I В	II8 В	II8 В	II3 В	III В	I08 В	I08 В	I09 В	II0 В
29	прох	прох	I08 В	I20 В	II8 В	II8 В	II3 В	III В	I08 В	I08 В	I09 В	II0 В
30	прох		I07 В	I20 В	II8 В	II8 В	II3 В	III В	I08 В	I08 В	I09 В	II0 В
3I	прох		I07 В		II8 В		II3 В	III В		I08 В		II0 В
Средн.	прох	прох	–	I09	I20	II8	II4	II0	I09	I08	I09	II0
Высш.	прох	прох	20I	I2I	I22	II9	II5	II2	II0	I08	I09	II0
Низш.	прох	прох	прох	I07	II8	II7	II3	I06	I08	I06	I09	II0

Период	Средний уровень	Высший				Низший			
		уровень	дата		число случаев	уровень	дата		число случаев
			первая	последняя			первая	последняя	
За год	–	20I	09.03		I	прох	0I.0I	08.03	68
I963–78									
I98I–84	–	442	I5.06.65		I	прох(I5%)	2I.09.82	08.03.84	484

Таблица 1.2. Уровни воды, см

76. р.Курагаты – ж.-д.ст.Аспара

Форма А Т. 5 Вып. 3 1984

Отметка нуля поста 496.79 м БС

Число	Месяц											
	1	2	3	4	5	6	7	8	9	10	11	12
I	I3I I	I33 I	I35 I	I22	II2	I00	86	84	83	89	93	I00
2	I3I I	I33 I	I36 I	I22	II2	I00	86	84	83	89	93	I00
3	I3I I	I32 I	I36 I	I22	II2	I00	86	84	83	89	93	I00
4	I30 I	I34 I	I36 I	I20	II3	I00	86	84	83	89	93	I00
5	I30 I	I34 I	I36 I	II7	II4	I00	86	84	83	89	93	I00)
6	I3I I	I34 I	I36 ǀ	II6	II5	I00	86	84	84	89	94	I03)
7	I3I I	I34 I	I37 ǀ	II4	II5	I00	86	84	84	90	96	II9)
8	I3I I	I34 I	I4I ǀ	II3	II5	I00	86	84	83	90	96	II9)
9	I3I I	I34 I	I4I ǀ	II4	II5	I00	86	84	83	90	96	I20)
I0	I32 I	I33 I	I4I ǀ	II8	II5	I00	86	84	83	9I	96	I20 I
II	I3I I	I34 I	I4I ǀ	I20	II4	I00	86	84	83	9I	96	I20 I
I2	I32 I	I34 I	I42 ǀ	II8	II0	I00	86	83	83	9I	96	I20 I
I3	I3I I	I34 I	I38 ǀ	II9	I08	I00	86	83	83	9I	96	I20 I
I4	I30 I	I34 I	I28)	I22	I08	I00	86	83	83	9I	96	I20 I
I5	I30 I	I34 I	I29)	I22	I08	I00	86	83	83	9I	96	I20 I
I6	I3I I	I33 I	I28)	I2I	I08	I00	86	83	84	92	96	I20 I
I7	I3I I	I34 I	I26)	I20	I06	I00	86	83	85	92	96	I26 I
I8	I3I I	I34 I	I30)	I20	I03	I00	86	83	85	92	96	I33 I
I9	I3I I	I34 I	I34)	II8	I03	I00	86	83	85	92	96	I33 I
20	I3I I	I34 I	I32	II4	I03	I00	86	83	85	92	96	I33 I
2I	I30 I	I34 I	I30	II3	I03	96	86	83	86	92	96	I33 I
22	I30 I	I33 I	I29	II2	I03	92	86	83	86	93	96	I33 I
23	I30 I	I34 I	I30	II3	I03	92	86	83	86	93	96	I33 I
24	I32 I	I33 I	I28	II3	I03	92	86	83	86	93	96	I33 I
25	I33 I	I34 I	I28	II2	I03	92	85	83	86	93	96	I33 I
26	I33 I	I34 I	I28	II2	I03	92	84	83	86	93	96	I33 I
27	I33 I	I34 I	I24	II2	I03	92	84	83	86	93	98	I33 I
28	I33 I	I34 I	I23	II3	I03	92	84	83	86	93	99	I33 I
29	I33 I	I34 I	I22	II3	I02	92	84	83	88	93	99	I33 I
30	I33 I		I22	II2	I00	89	84	83	89	93	I00	I35 I
3I	I33 I		I23		I00		84	83		93		I35 I
Средн.	I3I	I34	I32	II7	I08	97	86	83	85	9I	96	I22
Высш.	I33	I35	I42	I23	II5	I00	86	84	89	93	I00	I35
Низш.	I29	I3I	I22	II2	I00	86	84	83	83	89	93	I00

Период	Средний уровень	Высший				Низший периода открытого русла				Низший зимнего периода			
		уровень	дата		число случаев	уровень	дата		число случаев	уровень	дата		число случаев
			первая	последняя			первая	последняя			первая	последняя	
За год	I07	I42	08.03	I2.03	5	83	I0.08	I6.09	38	I03	I2.I2.83		I
I958–76													
I977–84	I04	I65	24.0I.83		I	80	26.07.77	06.08.83	3	9I	22.02	02.03.83	5

Таблица 1.2. **Уровень воды, см**

79. р.Каракистак – с.Каменка

Форма Б Т. 5 Вып. 3 1984

Отметка нуля поста 8.00 м усл.

Число	Месяц											
	1	2	3	4	5	6	7	8	9	10	11	12
I	38	38	39	46	48	54	52	47	47	47	46	39
2	38	38	39	46	48	54	52	47	47	47	46	39
3	37	37	40	46	48	55	52	48	47	46	45	39
4	37	37	40	46	48	55	52	47	47	46	45	39
5	37	37	40	46	48	55	53	48	47	46	45	39
6	37	37	40	46	48	55	53	47	46	46	45	39
7	37	37	40	46	48	55	52	47	47	46	45	39
8	37	37	40	46	48	55	52	47	46	46	45	39
9	37	37	40	47	49	55	52	47	47	46	45	39
I0	37	37	40	47	49	55	52	48	46	46	45	39
II	38	38	42	46	47	58	50	47	47	46	46	39
I2	38	38	42	46	47	57	50	47	47	46	46	39
I3	37	37	42	46	48	57	50	47	47	46	45	39
I4	37	37	42	46	48	57	5I	48	47	46	45	39
I5	37	37	42	46	48	57	5I	47	46	46	45	39
I6	37	37	42	46	48	57	5I	47	46	46	45	39
I7	37	37	42	46	48	57	5I	47	47	46	45	39
I8	37	37	42	46	48	57	5I	47	46	46	45	39
I9	37	37	42	46	48	57	5I	47	47	46	45	39
20	37	37	42	46	48	57	5I	48	47	46	45	39
2I	38	38	44	46	50	54	50	47	47	46	45	39
22	38	38	44	46	50	54	50	47	47	46	46	39
23	38	38	44	46	50	55	50	47	46	46	45	39
24	37	38	44	46	50	55	5I	48	46	46	46	39
25	37	38	45	46	50	55	5I	48	46	46	45	39
26	37	38	45	46	50	55	5I	47	47	46	45	39
27	37	38	45	46	5I	55	5I	47	47	46	45	39
28	37	38	46	46	50	55	5I	47	47	46	45	39
29	37	38	46	46	50	55	5I	47	47	46	45	39
30	37		46	46	50	55	5I	47	47	46	45	39
3I	37		46		50		5I	47		46		39
Средн.	37	37	42	46	49	56	5I	47	47	46	45	39
Высш.	38	38	46	47	5I	58	53	48	47	47	46	39
Низш.	37	37	39	46	47	54	50	47	46	46	45	39

Период	Средний уровень	Высший				Низший			
		уровень	дата		число случаев	уровень	дата		число случаев
			первая	последняя			первая	последняя	
За год	45	58	II.06		I	37	03.0I	20.02	4I

Таблица 1.2. **Уровень воды, см**

80. р.Мерке – зим.Улбутуй

Форма Б Т. 5 Вып. 3 1984

Отметка нуля поста I0I5.28 м БС

Число	Месяц											
	1	2	3	4	5	6	7	8	9	10	11	12
I	I58	I58	I38	I38	I64	223	I8I	I69	I64	I66	I54	I42
2	I58	I58	I40	I38	I59	228	I79	I69	I64	I66	I54	I42
3	I58	I58	I52	I38	I66	228	I77	I7I	I64	I66	I54	I44
4	I58	I53	I64	I38	I57	2I2	I79	I72	I64	I66	I54	I48
5	I58	I46	I64	I38	I57	205	I79	I73	I6I	I66	I54	I42
6	I58	I40	I64	I38	I75	I8I	I80	I73	I59	I66	I54	I42
7	I58	I44	I38	I38	I79	I86	I79	I72	I59	I66	I54	I43
8	I58	I44	I38	I38	I79	I90	I79	I72	I60	I66	I54	I42
9	I58	I43	I40	I38	I75	I98	I79	I72	I59	I66	I50	I42
I0	I58	I42	I42	I39	I72	I9I	I79	I72	I58	I66	I50	I42
II	I58	I42	I40	I42	I74	I83	I77	I72	I58	I66	I50	I42
I2	I57	I42	I38	I38	I75	I84	I77	I73	I59	I6I	I50	I42
I3	I58	I42	I38	I40	I74	I80	I78	I7I	I58	I56	I50	I42
I4	I58	I38	I38	I38	I74	I88	I76	I72	I58	I56	I50	I42
I5	I58	I4I	I38	I38	I74	I77	I76	I7I	I58	I56	I50	I42
I6	I58	I40	I38	I38	I74	I76	I75	I70	I58	I56	I50	I42
I7	I58	I40	I38	I38	I77	I78	I76	I70	I56	I56	I50	I42
I8	I58	I40	I38	I38	I78	I76	I74	I69	I54	I56	I50	I42
I9	I58	I40	I38	I38	I78	I76	I73	I68	I57	I56	I50	I42
20	I58	I40	I39	I38	I77	I78	I73	I66	I58	I56	I50	I42
2I	I58	I40	I57	I39	I78	I76	I73	I67	I57	I56	I49	I42
22	I58	I40	I76	I38	I80	I76	I73	I68	I56	I54	I50	I42
23	I58	I40	I77	I38	I8I	I86	I73	I68	I55	I54	I50	I42
24	I58	I40	I38	I38	I9I	I89	I73	I66	I56	I54	I46	I42
25	I58	I40	I38	I40	I86	I87	I73	I65	I55	I54	I42	I42
26	I58	I40	I38	I40	I88	I89	I73	I64	I55	I54	I42	I58
27	I58	I40	I38	I64	I96	I84	I73	I65	I66	I54	I42	I6I
28	I58	I38	I4I	I74	207	I84	I73	I64	I66	I54	I42	I62
29	I58	I38	I37	I70	200	I8I	I73	I65	I66	I54	I42	I58
30	I58		I37	I66	200	I80	I73	I63	I66	I54	I42	I58
3I	I58		I38		2I7		I70	I64		I54		I58
Средн.	I58	I43	I44	I42	I80	I89	I76	I69	I59	I59	I49	I46
Высш.	I6I	I58	I78	I74	238	228	I82	I74	I66	I66	I54	I64
Низш.	I56	I38	I36	I38	I54	I74	I69	I62	I52	I54	I4I	I4I

Период	Средний уровень	Высший				Низший			
		уровень	дата		число случаев	уровень	дата		число случаев
			первая	последняя			первая	последняя	
За год	I60	238	3I.05		I	I36	29.03	30.03	2
I928–84	I58	29I	I9.05.36		I	I07	28.02	08.03.72	2

Таблица 1.2. Уровень воды, см — 81. канал ГЭС – зим.Улбутуй — *Форма Б* Т. 5 Вып. 3 1984

Отметка нуля поста 1015.28 м БС

Число	Месяц											
	1	2	3	4	5	6	7	8	9	10	11	12
I	448	459	434	439	456	450	458	456	459	прох	442	425
2	449	439	434	439	453	450	456	457	460	прох	442	430
3	446	440	430	438	456	450	454	457	460	прох	442	440
4	448	437	425	439	453	452	456	458	456	прох	442	449
5	448	429	426	438	452	450	456	459	460	прох	442	442
6	448	439	430	438	462	455	458	457	459	прох	442	440
7	448	436	459	438	453	462	457	458	459	прох	442	440
8	446	436	454	438	453	461	456	459	460	прох	442	440
9	444	436	444	438	453	464	455	458	460	прох	438	440
I0	440	436	435	437	454	460	456	458	460	прох	436	440
II	437	436	435	452	453	455	456	458	460	прох	436	440
I2	440	436	434	448	453	462	456	458	460	прох	436	441
I3	441	436	434	445	454	460	456	459	458	442	440	454
I4	440	436	434	440	452	461	458	459	458	441	440	452
I5	440	437	438	440	452	455	458	461	458	442	440	442
I6	440	437	438	440	453	458	461	459	458	441	440	434
I7	443	437	438	440	457	455	466	459	458	442	440	434
I8	444	437	438	443	459	454	467	460	456	442	440	432
I9	446	438	429	440	459	457	464	456	459	442	440	430
20	444	436	438	440	456	462	459	460	458	442	440	430
2I	454	436	428	440	460	461	459	463	458	442	439	430
22	455	438	420	444	460	461	458	466	460	446	432	430
23	455	438	419	445	460	464	459	466	458	440	437	430
24	448	438	436	451	459	465	459	463	458	439	440	430
25	448	437	434	445	453	461	460	459	457	440	437	430
26	448	434	440	456	458	461	459	460	456	440	440	прох
27	438	434	444	460	464	459	458	458	прох	442	440	прох
28	432	437	451	464	467	460	459	452	прох	442	440	прох
29	450	434	434	444	452	460	460	459	прох	442	438	прох
30	467		440	456	453	459	460	459	прох	442	442	прох
3I	463		437		465		457	459		442		прох
Средн.	446	437	436	444	456	458	458	459	–	–	440	–
Высш.	470	460	464	466	470	468	468	466	462	446	443	454
Низш.	430	422	418	436	448	446	454	450	прох	прох	430	прох

Период	Средний уровень	Высший				Низший			
		уровень	дата		число случаев	уровень	дата		число случаев
			первая	последняя			первая	последняя	
За год	–	470	29.01	31.05	3	прох	27.09	31.12	22

Таблица 1.2. Уровни воды, см — 82. р.Лопара – пгт Гранитогорск. — *Форма А* Т. 5 Вып. 3 1984

Отметка нуля поста 7.50 м уод

Число	Месяц											
	1	2	3	4	5	6	7	8	9	10	11	12
I	III)	II0)	II0	II3	II6	I63	I44	I38	I34	I20	II6	II0)
2	III)	II0)	II0	II3	II6	I62	I42	I37	I33	I20	II6	II0)
3	III)	II0)	II0	II3	II4	I62	I40	I39	I33	I20	II6	II0)
4	II0)	II0)	II0	II3	II3	I60	I40	I40	I33	I20	II6	II0)
5	II0)	II0)	II0	II3	II3	I53	I44	I40	I30	I20	II6	II0)
6	II0)	II0)	II0	II3	II3	I41	I48	I40	I28	I20	II6	II0)
7	II0)	II0)	II0	II3	II3	I44	I48	I42	I25	I20	II6	II0)
8	II0)	II0)	II0	II3	II6	I47	I42	I42	I26	I20	II6	II0)
9	II0)	II0)	II0	II3	II6	I52	I43	I42	I26	I20	II6	II0)
I0	II0)	II0)	II0	II3	II6	I48	I44	I41	I26	I20	II6	II0 I
II	II0)	II0)	II0	II3	II6	I42	I44	I41	I24	I20	II4	II0 I
I2	II0)	II0)	II0	II3	II6	I40	I42	I41	I24	II9	II4	II0 I
I3	II0)	II0)	III	II3	II4	I43	I42	I40	I24	II9	II4	II0 I
I4	II0)	II0)	III	II3	II3	I47	I44	I40	I24	II9	II4	II0 I
I5	II0)	II0)	III	II3	II3	I41	I44	I38	I24	II9	II4	II0 I
I6	II0)	II0)	III	II3	II3	I40	I44	I38	I24	II8	II4	II0 I
I7	II0)	II0)	III	II3	II3	I43	I44	I38	I24	II8	II4	II0 I
I8	II0)	II0)	III	II3	II3	I40	I44	I38	I24	II8	II4	II0 I
I9	II0)	II0)	II2	II3	II3	I36	I44	I38	I24	II8	II4	II0 I
20	II0)	II0)	II3	II3	II3	I38	I44	I38	I23	II8	II4	II0 I
2I	II0)	II0)	II3	II3	II3	I38	I42	I38	I22	II8	II4	II0 I
22	II0)	II0)	II2	II3	II3	I38	I40	I38	I22	II8	II4	II0 I
23	II0)	II0)	II2	II3	II7	I48	I41	I36	I22	II8	II4	II0 I
24	II0)	II0)	II2	II3	I24	I52	I40	I36	I22	II8	II4	II0 I
25	II0)	II0)	II2	II3	I29	I52	I43	I36	I22	II8	II4	II0 I
26	II0)	II0)	II2	II3	I28	I54	I40	I35	I21	II8	II4	II0 I
27	II0)	II0)	II2	II4	I32	I48	I42	I35	I21	II8	II4 ✱	II0 I
28	II0 ✱	II0	II3	II6	I40	I48	I42	I36	I21	II8	II2)	II0 I
29	II0 ✱	II0	II3	II6	I36	I48	I43	I36	I21	II8	III)	II0 I
30	II0 ✱		II3	II6	I34	I47	I42	I36	I21	II8	II0)	II0 I
3I	II0 ✱		II3		I34		I42	I36		II8		II0 I
Средн.	II0	II0	III	II3	II9	I47	I43	I38	I25	II9	II4	II0
Высш.	III	II0	II3	II6	I44	I66	I53	I46	I36	I20	II6	II0
Низш.	II0	II0	II0	II3	II3	I36	I36	I32	I21	II8	II0	II0

Период	Средний уровень	Высший				Низший периода открытого русла				Низший зимнего периода			
		уровень	дата		число случаев	уровень	дата		число случаев	уровень	дата		число случаев
			первая	последняя			первая	последняя			первая	последняя	
За год	I22	I66	01.06		I	II0	01.03	I2.03	I2	II0	04.01	29.02	57
I958–84	–	I87	I6.07.58		I	99	II.I2	I2.I2.6I	2	II0	04.01	29.02.84	57

Таблица 1.2. **Уровень воды, см** 87. р.Талас – пос.Солнечный *Форма Б* Т. 5 Вып. 3 1984

Отметка нуля поста 5.00 м усл.

Число	Месяц											
	1	2	3	4	5	6	7	8	9	10	11	12
I	388	386	384	384	384	434	45I	436	4I4	396	397	384
2	389	388	384	384	394	434	450	436	406	396	395	386
3	387	389	384	384	400	434	450	436	402	396	399	385
4	388	390	384	386	402	435	449	434	402	396	400	384
5	388	389	382	386	407	434	447	434	404	396	400	384
6	389	388	382	385	4I0	437	444	434	408	397	399	384
7	387	389	383	385	409	440	444	433	404	398	394	384
8	388	390	384	384	407	439	442	433	404	398	394	385
9	388	390	387	384	408	440	442	432	404	398	390	384
I0	388	389	388	383	4II	440	442	432	402	397	397	384
II	388	388	388	384	4I5	440	442	434	399	398	397	384
I2	386	389	388	385	4I6	440	440	434	398	398	396	384
I3	388	386	388	386	4I9	44I	435	435	398	399	392	384
I4	388	386	388	385	420	44I	435	433	397	399	392	382
I5	386	387	388	386	422	44I	436	426	396	400	392	382
I6	387	386	388	386	425	443	436	420	394	399	394	384
I7	388	386	388	386	425	444	440	4I6	392	398	390	383
I8	386	388	388	385	424	445	440	4I2	394	399	390	382
I9	384	388	387	384	422	446	439	4I2	395	399	390	382
20	384	386	388	384	42I	445	440	4I4	394	400	390	382
2I	384	386	387	384	423	444	440	4I8	392	400	386	38I
22	384	387	386	386	426	444	44I	4I8	396	400	385	383
23	382	386	386	386	428	444	44I	4I8	400	399	386	383
24	383	388	386	386	429	445	440	4I6	399	399	385	382
25	384	384	386	385	430	446	440	4I6	398	398	385	383
26	384	388	385	386	432	446	440	4I6	397	398	385	382
27	384	386	385	385	434	445	44I	4I7	396	400	386	382
28	386	386	388	386	434	445	440	4I8	397	398	384	382
29	384	388	384	386	434	445	440	4I7	398	400	385	382
30	385		384	386	433	446	440	4I6	396	398	385	382
3I	386		383		433		437	4I6		397		382
Средн.	386	387	386	385	4I9	44I	44I	425	399	398	39I	383
Высш.	390	39I	389	386	434	446	45I	437	4I4	40I	40I	386
Низш.	382	384	38I	383	384	433	435	4II	392	395	384	380

Период	Средний уровень	Высший				Низший			
		уровень	дата первая	дата последняя	число случаев	уровень	дата первая	дата последняя	число случаев
За год	403	45I	0I.07	03.07	3	380	2I.I2		I
I979–84	405	45I	0I.07	03.07.84	3	377	29.0I.79		I

Таблица 1.2. **Уровень воды, см** 86. I р.Талас – с.Покровка *Форма Б* Т. 5 Вып. 3 1984

Отметка нуля поста 765.I3 м БС

Число	Месяц											
	1	2	3	4	5	6	7	8	9	10	11	12
I	I00	I04	97	I04	47	I20	I26	I07	84	62	62	38)
2	I00	I04	97	I04	63	II9	I25	I04	76	60	58	38)
3	99	I04	97	I05	80	II8	I23	I03	74	57	58	38)
4	99	I04	97	I04	78	II8	I2I	I02	75	56	59	37)
5	99	I04	98	I02	76	I22	I20	I00	78	58	58	38)
6	99	I04	98	I02	79	I30	I20	I04	78	59	55	38)
7	I00	I04	98	I02	84	I30	II9	I06	78	60	44	46)
8	I00	I04	98	I0I	83	I29	II9	I07	79	60	40	38)
9	I0I	I04	98	I02	88	I28	I20	I04	76	62	40	38)
I0	I02	I04	98	I02	90	I28	II7	I06	74	62	44	38)
II	I02	I02	98	I02	92	I28	II3	I08	70	60	45	38)
I2	I02	I0I	98	I02	92	I28	II3	I08	66	60	45	38)
I3	I0I	99	98	I06	89	I27	II4	I09	64	63	46	46)
I4	I03	I0I	98	I06	90	I27	II3	I03	64	62	48	48)
I5	I03	I0I	98	50	I02	I28	II4	95	6I	62	48	47)
I6	I03	I0I	98	48	I09	I29	II6	98	58	62	46	49)
I7	I03	I0I	98	49	I09	I28	II6	98	6I	62	46	49)
I8	I0I	I0I	98	52	II0	I28	II4	99	60	62	46	55)
I9	I0I	I0I	98	52	I09	I28	II5	I00	64	62	46	63)
20	I0I	98	98	5I	I08	I28	II5	I00	65	63	4I	65)
2I	I0I	I00	98	52	I08	I26	II7	94	66	64	37	65 I
22	I0I	I03	98	52	I09	I25	II4	90	66	65	36	65 I
23	I0I	I02	98	52	I09	I25	II6	92	66	64	37	67 I
24	I04	I02	98	52	II6	I25	II5	92	66	64	37	68 I
25	I04	I06	98	54	I2I	I26	II4	92	62	63	38	67 I
26	I05	I02	97	55	I20	I26	II5	93	62	62	38	67 I
27	I06	I05	97	48	II8	I26	II4	92	62	63	38	69 I
28	I04	94	I00	46	II9	I26	II2	9I	64	66	38	64 I
29	I04	94	I02	48	II9	I26	II0	89	64	65	38	65 I
30	I04		I03	48	I20	I26	II0	90	63	63	38	63 I
3I	I04		I03		I20		II2	9I		64		66 I
Средн.	I02	I02	98	-	99	I26	II6	99	68	62	45	52
Высш.	I08	I06	I03	-	I22	I33	I26	II0	85	67	64	7I
Низш.	99	94	97	-	47	II7	I09	84	55	56	32	37

Период	Средний уровень	Высший				Низший			
		уровень	дата первая	дата последняя	число случаев	уровень	дата первая	дата последняя	число случаев
За год	-	I33	I6.06		I	32	22.II		I
I97I–84	-	I90	03.06.72		I	прох(7%)	26.02	28.02.75	3

Таблица 1.2. **Уровни воды, см** 89. р.Талас – I км ниже плотины Кеимбет *Форма А* Т. 5 Вып. 3 1984

Отметка нуля поста 400.00 м абс.

Число	Месяц											
	1	2	3	4	5	6	7	8	9	10	11	12
I	3I7 I	3I5 I	32I	3II	270	273	269	246	235	255	264	283 I
2	3I9 I	3I5 I	32I	3II	270	273	269	246	235	248	268	283 I
3	325 I	3I7 I	32I	309	254	273	273	246	235	248	268	282 I
4	322 I	3I5 I	32I	309	250	273	275	246	235	248	267	282 I
5	3I9 I	3I8 I	32I	309	247	273	277	246	235	248	26I	282 I
6	3I9 I	320 I	323	309	250	272	277	246	235	25I	257	283 I
7	3I9 I	32I I	326	302	255	270	277	246	235	25I	257	288 I
8	32I I	32I I	326	302	254	268	277	246	234	25I	257	288 I
9	320 I	32I I	326	302	252	268	277	246	234	257	257	288 I
I0	320 I	32I I	326	293	252	268	277	246	234	257	257	288 I
II	3I9 I	32I I	326	293	252	269	274	246	234	259	257	309 I
I2	3I9 I	32I I	326	293	247	269	27I	246	235	259	259	3I8 I
I3	32I I	32I I	325	287	246	277	27I	246	245	266	259	3I8 I
I4	32I I	32I I	324	287	246	276	27I	246	245	266	259	3I8 I
I5	32I I	3I8 I	324	287	244	279	259	246	245	266	259	3I8 I
I6	322 I	320 I	324	287	244	279	259	246	242	269	259	3I9 I
I7	32I I	3I7 I	3I9	29I	24I	280	253	246	240	27I	259	3I4 I
I8	32I I	3I7	3I6	29I	233	280	255	246	240	27I	259 I	3I4 I
I9	32I I	3I7	3I6	290	233	282	255	246	240	27I	279 I	3I4 I
20	32I I	3I7	3I8	290	246	283	255	246	246	279	279 I	3I4 I
2I	32I I	3I7	3I7	289	26I	285	255	244	250	279	279 I	3I4 I
22	32I I	3I9	3I7	289	26I	285	257	242	250	279	279 I	3I4 I
23	32I I	3I9	3I6	286	265	285	257	242	25I	279	279 I	3I4 I
24	3I5 I	3I9	3I6	286	265	285	260	242	25I	279	279 I	3I4 I
25	3I5 I	3I9	309	286	265	285	265	242	250	262	279 I	3I4 I
26	3I5 I	3I9	309	286	265	283	265	242	250	260	279 I	3I4 I
27	3I5 I	3I9	3I0	275	265	283	265	233	250	260	279 I	3I4 I
28	3I5 I	3I9	322	270	265	282	265	233	250	260	279 I	3I4 I
29	3I5 I	3I9	322	270	265	279	265	233	250	264	279 I	3I4 I
30	3I5 I		3I6	270	265	28I	265	233	250	264	279 I	3I4 I
3I	3I5 I		3I6		265		265	233		264		3I4 I
Средн.	3I9	3I9	320	292	255	277	266	243	242	263	268	305
Высш.	325	32I	326	3II	270	285	277	246	25I	279	279	3I9
Низш.	3I5	3I5	309	270	233	268	253	233	234	248	257	282

Период	Средний уровень	Высший				Низший периода открытого русла				Низший зимнего периода			
		уровень	дата		число случаев	уровень	дата		число случаев	уровень	дата		число случаев
			первая	последняя			первая	последняя			первая	последняя	
За год	28I	326	07.03	I2.03	6	233	27.08	3I.08	5	294	03.II.83	05.II.83	3

Таблица 1.2. **Уровень воды, см** 88. р.Талас – с.Сарыбарак *Форма Б* Т. 5 Вып. 3 1984

Отметка нуля поста 428.73 м БС

Число	Месяц											
	1	2	3	4	5	6	7	8	9	10	11	12
I	349 I	349 I	3I9)	348	330	334	332	330	308	307	332	328)
2	349 I	349 I	3I8)	348	330	335	332	329	308	306	332	326)
3	349 I	349 I	3I8)	348	33I	336	33I	327	303	306	33I	324)
4	350 I	350 I	320)	349	333	336	33I	327	303	306	332	323)
5	350 I	350 I	326)	349	332	336	330	328	303	306	332	326)
6	350 I	349 I	326)	350	339	335	330	328	303	307	33I	330)
7	350 I	349 I	326)	350	339	335	330	330	302	307	33I	338)
8	350 I	349 I	329)	350	337	336	33I	33I	302	307	332	337)
9	350 I	348 I	33I)	348	329	336	33I	332	303	307	332	334)
I0	349 I	348 I	33I)	347	328	336	33I	333	303	307	332	334)
II	350)	348 I	33I	346	328	334	330	328	303	307	332	340 I
I2	350)	348 I	332	345	327	334	329	325	303	308	332	352 I
I3	350)	348 I	332	345	325	336	329	3I5	303	324	333	352 I
I4	348)	349 I	332	349	324	334	330	3I5	304	328	334	353 I
I5	348)	349 I	338	352	323	334	330	3I2	304	330	334	354 I
I6	349)	350 I	348	352	322	334	329	3I2	305	330	334	356 I
I7	349)	350 I	350	352	322	334	329	309	305	330	334	356 I
I8	350)	348 I	350	350	324	334	330	303	306	330	334	358 I
I9	350)	348 I	35I	345	325	334	330	303	306	330	333	358 I
20	350)	348 I	352	345	325	334	329	303	306	330	334	360 I
2I	350)	346 I	350	345	335	332	329	303	307	332	336	337 I
22	350)	346 I	350	345	334	332	328	303	307	332	336	337 I
23	349)	345 I	349	350	334	332	328	303	306	332	334	342 I
24	350)	345 I	350	345	334	333	330	303	306	333	332	353 I
25	35I)	342 I	350	349	335	333	33I	303	306	333	333	363 I
26	35I I	340 I	350	336	335	332	33I	303	306	334	336	366 I
27	35I I	335 I	350	336	336	332	330	303	307	336	336	368 I
28	35I I	320 I	352	342	337	332	330	304	307	336	334	368 I
29	35I I	3I8 I	352	34I	337	33I	333	304	307	336	330	369 I
30	35I I		352	33I	335	332	333	308	307	336	330	368 I
3I	349 I		352		336		333	308		336		368 I
Средн.	350	345	339	346	33I	334	330	3I5	305	322	333	348
Высш.	35I	350	352	352	339	336	333	333	308	336	336	369
Низш.	348	3I8	3I8	330	322	33I	328	303	302	306	330	323

Период	Средний уровень	Высший				Низший			
		уровень	дата		число случаев	уровень	дата		число случаев
			первая	последняя			первая	последняя	
За год	333	369	29.I2		I	302	07.09	08.09	2
I98I–84	334	400	I8.02.82		I	295	23.08	25.08.82	3

Таблица 1.2. Уровень воды, см

92. р.Асса – ж.-д.ст.Маймак

Форма Б Т.5 Вып.3 1984

Отметка нуля поста 817.60 м БС

Число	Месяц											
	1	2	3	4	5	6	7	8	9	10	11	12
I	332	332)	333)	328	330	353	348	344	340	332	3I8	324 ж
2	332)	332)	333)	328	330	356	350	342	339	333	3I8	325)
3	332	33I)	334)	328	345	354	350	342	338	332	3I8	329)
4	332	33I)	334)	327	348	354	350	342	338	332	3I8	330
5	332	332)	332	327	350	358	348	342	338	330	3I8	332
6	332	332)	330	324	350	358	346	342	338	330	3I8	336
7	332)	332)	33I	322	350	358	346	342	339	330	3I8	336)
8	332	332)	330	322	350	358	346	342	338	330	3I9	332
9	332	332)	330	322	350	358	350	342	338	330	3I9	329)
I0	332	332)	330	323	350	358	35I	342	338	329	3I9	330)
II	333	332)	330	324	349	358	350	342	336	329	3I9	332)
I2	333	332)	330	324	348	358	349	342	336	329	3I9	334)
I3	333	332)	330	328	348	356	348	342	336	329	3I9	334)
I4	333	333)	33I	326	348	356	348	342	336	329	3I9	335)
I5	332	333)	332	324	348	356	348	342	337	329	320	336)
I6	332	333)	338	322	353	356	348	342	336	330	322	337)
I7	332	333)	338	322	354	356	348	342	336	330	32I	337)
I8	332	334)	336	322	354	356	346	348	336	329	32I	337)
I9	332 ж	334)	335	322	355	357	347	345	335	329	32I	336)
20	332)	334)	336	322	354	358	347	344	336	329	32I	335)
2I	332)	334)	335	322	350	353	347	342	336	329	320	335)
22	332)	334)	332	322	350	352	347	342	332	329	320	336)
23	332)	334)	329	322	350	352	348	342	332	324	320	336)
24	333)	334)	328	332	350	353	348	343	332	322	320	336)
25	332)	334)	328	334	35I	356	346	344	332	32I	322	336)
26	330)	334)	328	329	35I	357	346	343	333	32I	325	340)
27	330)	334)	330	33I	350	348	346	344	334	3I9	326	352 <
28	332)	334)	330	33I	350	346	348	344	333	3I8	326	358 <
29	332)	334)	329	330	350	348	348	342	333	3I8	324	362 <
30	334)		329	330	350	348	348	34I	332	3I8	324	357 <
3I	334)		328		350		348	34I		3I8		354 <
Средн.	332	333	332	326	349	355	348	343	336	327	320	337
	334	335	339	338	355	359	352	352	340	333	326	363
Низш.	330	33I	328	322	330	346	345	340	332	3I8	3I8	324

Период	Средний уровень	Высший				Низший			
		уровень	дата		число случаев	уровень	дата		число случаев
			первая	последняя			первая	последняя	
За год	336	359	25.06		I	3I8	27.I0	07.II	I2
I969–84	338	48I	22.03.69		I	308	2I.06	28.06.6I	6

Таблица 1.2. Уровень воды, см

93. р.Куркуреусу – ж.-д.ст.Маймак

Форма Б Т. 5 Вып. 3 1984

Отметка нуля поста 2.50 м усл.

Число	Месяц											
	1	2	3	4	5	6	7	8	9	10	11	12
I	73)	75)	74)	66	62	52	56	6I	68	68	63	64)
2	73)	75)	74	66	62	53	56	6I	68	67	63	65)
3	72)	75)	74	67	62	52	57	6I	70	67	63	67)
4	72	75)	74	67	62	52	56	60	70	67	63	68)
5	72	76)	76	67	63	52	56	60	70	68	63	70)
6	73	76)	76	67	65	54	56	58	66	69	62	7I)
7	74	75)	75	67	66	56	56	57	66	70	62	75)
8	74 Ш	75)	75	67	66	56	57	58	66	7I	62	79)
9	75	74)	74	68	66	56	57	58	66	7I	62	79)
I0	77	74)	74	68	66	58	64	57	66	7I	62	79)
II	77	74)	74	68	64	58	68	57	65	70	63	79)
I2	78	74)	75	68	62	56	6I	58	66	69	63	79)
I3	78	74)	75	68	6I	56	58	58	66	67	63	79)
I4	78)	74)	75	68	6I	57	58	60	67	66	63	79)
I5	78)	74)	74	68	60	56	58	60	68	65	63	79)
I6	78)	75)	75	68	59	56	57	6I	70	65	63	79)
I7	78)	75)	76	68	58	55	56	60	70	66	64	79)
I8	76)	75)	76	67	58	56	56	6I	70	65	66	78)
I9	75)	75)	76	66	57	56	57	62	69	64	66	78)
20	76)	75)	77	66	57	54	58	65	69	63	66	78)
2I	76)	75)	77	66	57	52	6I	68	70	63	67	78)
22	76)	75)	76	66	57	52	60	67	72	63	66	78)
23	75)	75)	76	65	56	52	60	66	72	64	65	78)
24	74)	75)	76	64	56	53	6I	66	70	64	65	78)
25	74)	75)	77	64	56	53	6I	68	68	63	65	78)
26	74)	75)	76	63	56	54	60	70	68	62	64	78)
27	74)	75)	74	64	56	56	62	7I	67	62	63	77)
28	74)	74)	72	64	56	56	63	7I	68	62	63	78)
29	75)	74)	70	64	54	57	63	68	68	62	63	80)
30	75)		69	63	5I	56	63	67	68	62	63	80)
3I	75)		68		50		63	68		63		80)
Средн.	75	75	75	66	59	55	59	63	68	66	64	76
Высш.	78	76	77	69	66	58	72	7I	72	7I	67	80
Низш.	72	73	67	63	50	5I	56	57	65	62	62	63

Период	Средний уровень	Высший				Низший			
		уровень	дата		число случаев	уровень	дата		число случаев
			первая	последняя			первая	последняя	
За год	67	80	29.I2	3I.I2	3	50	30.05	3I.05	2
I978–84	69	9I	20.07	22.07.79	3	50	30.05	3I.05.84	2

Таблица 1.2. Уровни воды, см

94. р.Терс – с.Бурно-Октябрьское

Форма А Т. 5 Вып. 3 1984

Отметка нуля поста 946.28 м БС

Число	Месяц											
	1	2	3	4	5	6	7	8	9	10	11	12
I	215)III	254 :	257 I	248	233	203	I90	I90	I92	204	209	217)III
2	215)III	245 :	256 I	246	232	203	I9I	I90	I92	204	209	226)III
3	213)	243 :	257 I	243	23I	203	I92	I90	I92	20I	217	249)
4	2II)	236 :	257 I	24I	228	202	I9I	I90	I92	20I	219	253)
5	213)III	238 :	245 I	240	227	20I	I92	I90	I93	20I	213	256)
6	2II)III	240 :	217)	238	225	200	I9I	I90	I93	20I	212	253)
7	215)III	232 III	213)	237	226	200	I9I	I90	I93	20I	212	247)
8	215)III	245 Z	213)	236	227	200	I9I	I90	I93	204	212	235)
9	215)III	274 I	213)	236	226	200	I9I	I90	I93	207	212	235 I
I0	215)	272 I	214)	235	225	200	I9I	I90	I94	207	2II	235 I
II	215)	27I I	214)III	235	224	200	I9I	I90	I95	207	2II	24I I
I2	215)	270 I	214)	236	225	200	I9I	I90	I96	207	2II	244 I
I3	215)	266 I	213)	275	222	200	I9I	I90	I97	207	2II	24I I
I4	215)	252 I	213)	265	22I	I98	I9I	I90	I97	207	212	238 I
I5	215)	250 I	215)	254	220	I95	I9I	I90	I97	207	22I	235 I
I6	215)III	25I I	236)	249	220	I94	I9I	I90	I97	207	217	235 I
I7	214)III	25I I	262)	246	218	I94	I9I	I90	I97	207	216	234 I
I8	214)III	25I I	28I)	242	216	I94	I9I	I90	I97	208	215	233 I
I9	214)III	249 I	27I	240	213	I92	I9I	I90	I98	209	215	233 I
20	214)III	252 I	264	239	213	I92	I9I	I90	I99	209	220	234 I
2I	214)III	258 I	268	238	212	I92	I9I	I90	I99	209	218	234 I
22	219)III	257 I	265	236	209	I92	I9I	I90	I99	209	217	234 I
23	283 I	256 I	272	235	208	I92	I9I	I90	I99	209	217	234 I
24	276 I	258 I	26I	235	207	I92	I9I	I90	I99	209	217	234 I
25	264 I	258 I	256	235	206	I92	I9I	I90	I99	209	215	234 I
26	258 I	258 I	25I	234	204	I92	I9I	I90	I99	209	214	234 I
27	257 I	258 I	260	236	203	I92	I9I	I90	I99	209	227	242 I
28	257 I	258 I	309	236	203	I9I	I9I	I90	202	209	227	255 I
29	257 I	257 I	272	233	203	I90	I9I	I90	204	209	222	252 I
30	257 I		259	233	203	I90	I90	I90	204	209	22I	25I I
3I	257 I		252		203		I90	I92		209		25I I
Средн.	228	254	247	24I	2I7	I96	I9I	I90	I97	207	2I6	240
Высш.	283	275	326	287	233	203	I92	I92	206	209	233	257
Низш.	2II	227	2I3	233	203	I90	I90	I90	I92	20I	209	2II

Период	Средний уровень	Высший				Низший периода открытого русла				Низший зимнего периода			
		уровень	дата		число случаев	уровень	дата		число случаев	уровень	дата		число случаев
			первая	последняя			первая	последняя			первая	последняя	
За год	2I9	326	28.03		I	I90	29.06	30.08	36	207	0I.II.83	08.II.83	8
I968–84	2I9	438	28.03.69		I	I87	3I.07.74	03.07.82	I5	I97	I6.03.72		I

Таблица 1.2. Уровень воды, см

95. р.Шокпак – с.Зыковское

Форма Б Т.5 Вып. 3 1984

Отметка нуля поста 978.25 м БС

Число	Месяц											
	1	2	3	4	5	6	7	8	9	10	11	12
I	I80)	I85)	I82)	202	I90	I72	I66	I66	I67	I7I	I74	I73)
2	I84)	I84)	I83	20I	I89	I72	I65	I66	I67	I72	I75	I8I)
3	I82	I84)	I84	200	I90	I72	I65	I66	I67	I72	I82	I84)
4	I83	I84)	I85	I99	I88	I7I	I66	I66	I66	I72	I79	I84)
5	I79 ¥	I84)	I84	I98	I88	I70	I66	I66	I68	I74	I78	I84)
6	I86)	I84	I84	I96	I88	I70	I67	I65	I68	I74	I78	I83
7	I82)	I82 ¥	I84	I96	I88	I70	I68	I66	I68	I75	I78	I86 ¥
8	I83)	I82)	I84	I96	I88	I69	I68	I66	I68	I78	I78	I86
9	I84)	I85)	I85	I95	I88	I68	I68	I66	I68	I76	I78	I86)
I0	I84 X	202 <	I84	I95	I86	I69	I68	I66	I68	I76	I78	I82)
II	I84	I90 I	I84	I94	I84	I69	I67	I66	I69	I75	I78	I84)
I2	I85	I92 I	I83 ¥	I94	I84	I68	I67	I66	I70	I74	I78	I87)
I3	I84	I74)	I83	22I	I84	I68	I67	I66	I70	I75	I78	I84)
I4	I84	I78)	I83	206	I83	I68	I67	I65	I70	I75	I82	I84)
I5	I84	I82)	I86	20I	I83	I67	I66	I64	I70	I74	I87	I84)
I6	I83 ¥	I82)	I98	I98	I83	I67	I66	I64	I70	I75	I82	I85)
I7	I83 ¥	I83)	204	I96	I8I	I67	I65	I64	I70	I75	I82	I84)
I8	I84	I83)	2I2	I94	I79	I67	I65	I64	I70	I74	I8I	I84)
I9	I82 ¥	I82)	209	I94	I76	I68	I66	I64	I70	I75	I82	I84)
20	I82)	I82)	209	I93	I76	I68	I65	I65	I7I	I75	I87	I85)
2I	I83)	I82)	2I0	I94	I76	I68	I66	I64	I72	I76	I83	I86)
22	I82)	I82)	205	I92	I75	I68	I66	I64	I72	I76	I82	I86)
23	I84)	I78	205	I92	I75	I67	I67	I64	I7I	I74	I82	I86)
24	I86)	I80)	204	I92	I75	I66	I67	I64	I7I	I75	I8I	I86)
25	I85)	I80)	202	I92	I74	I67	I66	I65	I7I	I75	I8I	I86)
26	I84)	I80)	202	I92	I74	I66	I66	I64	I7I	I75	I8I	I86)
27	I83)	I80)	2I7	I94	I73	I66	I66	I65	I7I	I75	I94	I86)
28	I83)	I80)	234	I94	I73	I66	I66	I64	I7I	I75	I87	I86)
29	I84)	I82)	2I2	I92	I73	I66	I66	I65	I72	I75	I88	I86)
30	I86)		208	I90	I73	I66	I66	I65	I72	I75	I82	I86)
3I	I86)		204		I73		I66	I66		I75		I82)
Средн.	I83	I83	I97	I96	I8I	I68	I66	I65	I70	I75	I8I	I84
Высш.	I88	2I2	258	225	I90	I73	I68	I67	I72	I78	206	I90
Низш.	I78	I73	I82	I90	I73	I66	I65	I64	I66	I7I	I67	I7I

Период	Средний уровень	Высший				Низший			
		уровень	дата		число случаев	уровень	дата		число случаев
			первая	последняя			первая	последняя	
За год	I79	258	27.03		I	I64	I4.08	28.08	I4
I969–84	2I8	450	02.05.58		I	I64	I4.08	28.08.84	I4

Таблица 1.2. Уровень воды, см

96. р.Беркара – у выхода из гор

Форма Б Т. 5 Вып. 3 1984

Отметка нуля поста 617.04 м БС

Число	Месяц											
	1	2	3	4	5	6	7	8	9	10	11	12
I	84	84)	84)	I04	I00	92	87	79	78	8I	82	86
2	84	85)	84)	I02	99	9I	87	79	78	8I	82	87
3	84	84)	85)	I0I	98	9I	87	79	76	8I	83	86
4	84	84)	84)	I02	98	9I	87	78	79	80	82	87
5	84	85)	85)	I02	97	90	86	78	79	80	82	88
6	83	85)	85)	I0I	96	90	86	78	79	8I	82	88
7	83	85)	85)	I00	96	90	86	78	79	8I	82	88
8	84	84)	85)	I0I	96	90	86	78	79	82	82	89
9	84	85)	86)	I02	95	90	85	78	79	82	82	90
I0	85	85)	86)	I00	96	89	85	78	79	82	82	90
II	84	84)	86)	I00	95	89	85	77	79	82	82	90
I2	86	84)	84)	I02	95	89	85	77	79	82	82	90
I3	86	84)	84)	I04	95	88	84	77	79	82	82	90
I4	85	84)	84)	I04	95	88	84	76	79	82	84	90
I5	85	83)	83)	I04	96	88	84	76	79	82	83	90
I6	85	84)	84)	I03	96	88	84	77	78	8I	82	9I
I7	84	84)	84)	I02	96	88	84	76	78	82	82	9I
I8	84	84)	84	I02	97	88	84	76	79	82	82	90
I9	84	83)	84	I0I	97	88	84	77	80	82	83	90
20	84	84)	85	I0I	96	88	83	77	80	8I	86	9I
2I	84)	84)	85	I00	96	88	82	76	79	8I	84	9I
22	84)	83)	86	I00	96	88	8I	77	79	82	84	9I
23	84)	82)	96	I00	96	88	80	77	80	82	84	90
24	85)	82)	99	I0I	96	87	80	78	80	82	84	9I
25	84)	82)	99	I0I	95	87	80	78	80	82	84	9I
26	85)	82)	I00	I0I	94	87	80	77	80	82	84	90
27	84)	82)	I03	I04	94	87	80	77	80	82	86	9I
28	84)	82)	I08	I04	93	87	80	78	80	82	87	92
29	84)	82)	I06	I02	93	87	80	78	80	82	86	92
30	84)		I08	I00	93	87	80	78	8I	82	86	9I
3I	84)		I06		94		80	78		82		92
Средн.	84	84	90	I02	96	88	83	77	79	82	83	90
Высш.	86	85	I09	I05	I00	92	87	79	8I	83	88	92
Низш.	83	82	83	I00	93	87	80	76	78	80	8I	86

Период	Средний уровень	Высший				Низший			
		уровень	дата		число случаев	уровень	дата		число случаев
			первая	последняя			первая	последняя	
За год	86	I09	28.03		I	76	I4.08	2I.08	5
I964–68									
I970–84	92	I57	I5.04.72		I	75	II.09	27.09.83	5

Таблица 1.2. Уровень воды, см

I00. р.Беркуты – 4-й аул

Форма Б Т. 5 Вып. 3 1984

Отметка нуля поста 603.48 м БС

Число	Месяц											
	1	2	3	4	5	6	7	8	9	10	11	12
I	прох	прох	прох	60	56	48	46	40	36	прох	прох	прох
2	прох	прох	прох	59	56	48	46	40	35	прох	прох	прох
3	прох	прох	прох	59	55	48	46	40	прох	прох	прох	прох
4	прох	прох	прох	59	53	48	46	40	прох	прох	прох	прох
5	прох	прох	прох	62	53	48	46	40	прох	прох	прох	прох
6	прох	прох	прох	62	53	48	46	40	прох	прох	прох	прох
7	прох	прох	прох	6I	53	48	45	40	прох	прох	прох	прох
8	прох	прох	прох	6I	53	48	45	40	прох	прох	прох	прох
9	прох	прох	5I)	6I	53	48	45	40	прох	прох	прох	прох
I0	прох	прох	5I)	6I	53	48	45	40	прох	прох	прох	прох
II	прох	прох	5I)	6I	53	48	44	38	прох	прох	прох	прох
I2	прох	прох	5I)	60	52	48	44	38	прох	прох	прох	прох
I3	прох	прох	5I)	60	52	48	44	36	прох	прох	прох	прох
I4	прох	прох	5I)	60	52	48	44	39	прох	прох	прох	прох
I5	прох	прох	99)	60	52	48	44	39	прох	прох	прох	прох
I6	прох	прох	96)	60	52	48	43	39	прох	прох	прох	прох
I7	прох	прох	I54)	60	5I	48	43	39	прох	прох	прох	прох
I8	прох	прох	II5)	59	5I	48	43	39	прох	прох	прох	прох
I9	прох	прох	I39)	58	5I	48	43	39	прох	прох	прох	прох
20	прох	прох	I49)	56	5I	47	43	38	прох	прох	прох	прох
2I	прох	прох	I07)	56	50	47	42	37	прох	прох	прох	прох
22	прох	прох	86	56	50	47	42	37	прох	прох	прох	прох
23	прох	прох	7I	56	50	47	42	37	прох	прох	прох	прох
24	прох	прох	72	56	50	47	42	37	прох	прох	прох	прох
25	прох	прох	69	56	50	47	42	37	прох	прох	прох	прох
26	прох	прох	66	56	49	47	4I	37	прох	прох	прох	прох
27	прох	прох	74	56	49	47	4I	37	прох	прох	прох	прох
28	прох	прох	70	56	49	47	4I	37	прох	прох	прох	прох
29	прох	прох	66	56	49	47	4I	37	прох	прох	прох	прох
30	прох		62	56	48	47	4I	37	прох	прох	прох	прох
3I	прох		60		48		4I	37		прох		прох
Средн.	прох	прох	–	59	52	48	43	38	–	прох	прох	прох
Высш.	прох	прох	I70	62	56	48	46	40	36	прох	прох	прох
Низш.	прох	прох	прох	56	48	47	4I	36	прох	прох	прох	прох

Период	Средний уровень	Высший				Низший			
		уровень	дата		число случаев	уровень	дата		число случаев
			первая	последняя			первая	последняя	
За год	–	I70	I7.03		I	прох	0I.0I	3I.I2	I88
I970–84	–	I70	I7.03.84		I	прох(80%)	0I.0I.65	3I.I2.84	I993

Таблица 1.2. Уровень воды, см

101. р.Ушбас – с.Ушбас

Форма Б Т. 5 Вып.3 1984

Отметка нуля поста 763.60 м БС

Число	Месяц											
	1	2	3	4	5	6	7	8	9	10	11	12
I	75)	75)	78)	145	79	79	73	71	71	71	73	71)
2	78)	75)	82	147	79	79	73	71	71	71	73)	73)
3	77)	75)	88	143	79	79	73	71	71	71	76	73)
4	75)	75)	85)	142	79	79	73	71	71	71	74)	73)
5	75)	75)	82)	137	79	79	73	71	71	71	73)	73)
6	75)	75)	81)	128	79	79	73	71	71	71	73)	73)
7	75)	75)	79)	121	82	79	73	71	71	71	73)	73)
8	75)	75)	82)	114	81	79	73	71	71	75	73)	73)
9	80)	76)	85)	112	79	79	77	71	71	75	73)	73)
10	82	76)	82)	111	80	79	75	71	71	73	73	73)
11	79)	75)	80)	116	86	77	75	71	73	73	73	73)
12	81)	75)	79)	110	82	76	75	71	71	74	73	72)
13	79)	75)	82)	110	81	75	75	71	71	75	75	69)
14	78)	75)	84)	108	81	75	75	71	71	73	77	68)
15	79)	75)	104	107	81	75	75	71	71	73	75	64)
16	79)	75)	157	105	82	75	75	71	71	73	73)	64)
17	77)	75)	179	102	81	76	75	71	71	73	73)	66)
18	75)	75)	196	93	80	75	75	72	71	73	74	68)
19	75)	75)	180	84	79	75	75	71	71	73	74)	69)
20	75)	75)	218	82	80	75	75	71	71	73	73)	70)
21	75)	75)	201	85	82	75	74	71	71	83	73)	71)
22	75)	75)	194	87	79	75	73	71	71	89	73)	71)
23	75)	75)	147	84	79	75	73	71	71	78	73)	71)
24	75)	75)	144	81	92	74	71	71	71	73	73)	71)
25	75)	75)	147	80	86	73	71	71	71	73	74	71)
26	75)	75)	145	82	86	73	71	71	71	73	73	71)
27	75)	75)	144	85	80	73	71	71	71	73	197	71)
28	75)	75)	145	84	80	73	71	71	71	73	83	72)
29	75)	77)	145	82	81	73	71	71	71	73	73	73)
30	75)		140	79	79	73	71	71	71	73	72)	73)
31	75)		137		79		73	71		73		73)
Средн.	76	75	125	105	81	76	73	71	71	74	78	71
Высш.	83	80	226	151	96	79	77	74	73	95	200	73
Низш.	75	75	77	79	79	73	71	71	71	71	71	63

Период	Средний уровень	Высший				Низший			
		уровень	дата		число случаев	уровень	дата		число случаев
			первая	последняя			первая	последняя	
За год	81	226	17.03		1	63	15.12	16.12	2
1972–84	–	300	14.03.78		1	63	15.12	16.12.84	2

Таблица 1.2. Уровень воды, см

102. р.Коксай – зимовье

Форма Б Т. 5 Вып.3 1984

Отметка нуля поста 5.00 м усл.

Число	Месяц											
	1	2	3	4	5	6	7	8	9	10	11	12
I	386 Z	384)	382)	384	391	406	403	399	396	389	385	385)
2	386 Z	384)	382)	383	392	410	403	398	396	389	385)	385)
3	385 Z	383)	382)	383	392	412	402	398	396	389	385)	385)
4	385 Z	383)	383)	383	392	412	402	398	395	388	385)	385)
5	385 Z	383)	383)	382	392	410	403	398	395	388	385)	385)
6	385 Z	383)	382)	383	392	410	403	399	394	388	385)	385)
7	385)	383)	382)	383	392	408	403	398	394	388	385)	385)
8	385)	383)	383)	384	392	408	403	398	394	388	385)	385)
9	385)	383)	383)	383	392	406	402	398	394	388	385)	385)
10	385)	383)	383)	384	392	406	402	398	394	388	385)	385)
11	385 Z	383)	383)	384	392	406	402	399	394	388	385)	385)
12	385 Z	383)	383)	384	392	407	402	399	394	387	385)	385)
13	385 Z	383)	383)	384	392	406	402	399	393	387	385)	385)
14	384 Z	383)	383)	384	392	406	402	398	393	387	385)	385)
15	384 Z	383)	383)	384	392	406	401	398	393	387	385)	385)
16	384 Z	383)	383)	384	392	406	401	398	392	387	385)	385)
17	384 Z	383)	383)	384	392	406	401	397	392	387	385)	385)
18	384 Z	383)	383)	384	394	405	400	397	392	386	385)	385)
19	384 Z	383)	383)	384	394	405	400	397	392	387	385)	385)
20	384 Z	383)	383)	384	394	407	399	397	392	386	385)	385)
21	384 Z	383)	382)	384	394	407	399	397	391	388	385)	385)
22	384 Z	383)	383)	384	395	406	399	397	391	387	385)	385)
23	384 Z	383)	384	386	396	408	400	397	391	386)	385)	385)
24	384 Z	383)	383	388	396	408	399	396	390	387	385)	385)
25	384 Z	383)	383	390	398	407	399	396	390	386	385)	385)
26	384 Z	383)	383	390	398	406	400	396	390	386	385)	385)
27	384 Z	383)	383	390	400	407	400	396	390	386)	385)	385)
28	384 Z	382)	383	390	402	406	400	396	389	385)	385)	385)
29	384 Z	382)	383	390	403	406	400	396	389	385	385)	385)
30	384 Z		384	391	406	407	400	396	389	385	385)	385)
31	384 Z		384		409		399	396		385		385)
Средн.	384	383	383	385	395	407	401	397	392	387	385	385
Высш.	386	384	384	391	410	413	403	399	396	389	385	385
Низш.	384	382	382	382	391	404	399	396	389	385	385	385

Период	Средний уровень	Высший				Низший			
		уровень	дата		число случаев	уровень	дата		число случаев
			первая	последняя			первая	последняя	
За год	390	413	03.06		1	382	28.02	05.04	9
1980–84	388	415	28.06.81		1	376	28.02.80	27.03.82	30

Таблица 1.2. **Уровень воды, см** 99. р.Шабакты – с.Байкадам *Форма А* Т. 5 Вып. 3 1984

Отметка нуля поста 321.56 м БС

Число	Месяц 1	2	3	4	5	6	7	8	9	10	11	12
I	96 I	72 I	82 ↓	I28	70	67	66	47	45	46	48	50)
2	96 I	72 I	92 ↓	I25	70	66	66	47	45	47	48	49 I
3	96 I	72 I	90 ↓	II9	70	67	66	46	46	48	48	49 I
4	94 I	72 I	92 ↓	II7	69	67	66	46	46	48	49	50 I
5	96 ↓	72 I	I24 ↓	II2	69	68	64	46	45	48	48	49 I
6	94 ↓	72 I	II4 ↓	II4	69	67	62	47	46	47	48	49 I
7	96 Z	72 I	II2 ↓	II3	68	67	6I	47	45	47	48	50 I
8	94 Z	72 I	I08 ↓	II2	69	66	60	47	45	48	48	49 I
9	9I Z	72 I	I07 ↓	I08	69	66	60	47	45	48	48	50 I
I0	88 Z	72 I	I07)	I08	69	66	60	46	44	48	48	49 I
II	85)	72 I	I04)	I05	68	66	60	47	44	47	48	48 I
I2	84)	7I I	I03)	I02	68	68	60	46	44	47	48	48 I
I3	82)	7I I	98)	99	69	66	60	46	44	48	49	48 I
I4	8I)	7I I	98)	94	68	66	60	46	45	48	49	прмз
I5	80)	72 I	96)	90	67	67	59	46	45	48	49	прмз
I6	80 Z	72 I	I00	84	68	66	58	46	45	48	49	прмз
I7	79 Z	72 I	99	78	67	66	57	46	44	48	49	прмз
I8	80 I	7I I	92	76	68	66	56	45	44	47	48	прмз
I9	79 I	7I I	9I	77	67	66	56	45	44	47	49	прмз
20	78 I	7I I	90	76	67	66	56	45	45	47	50	прмз
2I	79 I	7I I	96	76	67	66	56	46	44	47	49	прмз
22	76 I	7I I	I3I	75	67	66	56	46	44	48	49	прмз
23	74 I	7I I	I72	74	68	66	56	45	44	48	49	прмз
24	74 I	7I I	I69	74	68	66	55	45	44	48	48	прмз
25	74 I	7I I	I74	74	67	66	54	45	45	48	48	прмз
26	74 I	7I I	I73	74	68	66	54	45	46	48	49	прмз
27	73 I	7I I	I80	74	68	66	52	46	46	48	49	прмз
28	73 I	72 I	I70	74	67	65	50	45	46	48	49	прмз
29	73 I	72 I	I54	74	68	66	49	45	46	48	49	прмз
30	72 I		I46	73	68	66	48	45	46	47	50)	прмз
3I	72 I		I30		68		47	45		48		прмз
Средн.	83	72	II9	93	68	66	58	46	45	48	49	–
Высш.	97	72	23I	I30	7I	68	66	47	46	48	50	50
Низш.	72	7I	74	73	67	65	47	45	44	46	47	прмз

	Средний уровень	Высший: уровень	Высший: дата первая	Высший: дата последняя	Высший: число случаев	Низший периода открытого русла: уровень	Низший периода открытого русла: дата первая	Низший периода открытого русла: дата последняя	Низший периода открытого русла: число случаев	Низший зимнего периода: уровень	Низший зимнего периода: дата первая	Низший зимнего периода: дата последняя	Низший зимнего периода: число случаев
За год	–	23I	27.03		I	44	I0.09	24.09	I0	прох	0I.II	06.I2.83	36
I978–84	–	280	I5.03.78		I	прох(35%)	28.07	30.II.83	I26	прох(29%)	0I.II	06.I2.83	36

60. р.Баялдыр - пос.Баялдыр
Отметка нуля поста 478.07 м БС

Число	3	4	5	6
I	прох	I78	I72	I3I
2	прох	I76	I73	I30
3	прох	I74	I73	I30
4	прох	I76	I80	I29
5	прох	I7I	I76	прох
6	прох	I7I	I73	прох
7	прох	I70	I7I	прох
8	прох	I70	I7I	прох
9	прох	I69	I69	прох
I0	прох	I70	I69	прох
II	прох	I68	I70	прох
I2	прох	I70	I70	прох
I3	прох	I73	I69	прох
I4	прох	I70	I68	прох
I5	прох	I70	I67	прох
I6	I68	I72	I66	прох
I7	I70	I72	I65	прох
I8	202	I70	I65	прох
I9	I88	I65	I62	прох
20	I80	I66	I62	прох
2I	I96	I67	I62	прох
22	I95	I69	I62	прох
23	I98	I75	I60	прох
24	I94	I76	I6I	прох
25	I92	I7I	I60	прох
26	208	I72	I35	прох
27	2I6	I74	I35	прох
28	204	I76	I34	прох
29	I98	I72	I34	прох
30	I88	I72	I32	прох
3I	I82		I3I	
Средн.	-	I72	I6I	-
Высш.	220	I79	I82	I3I
Низш.	прох	I64	I30	прох

Средний годовой -. Высший 220. Дата,число случ. 27.03, I. Низший прох. Дата,число случ. 0I.0I, 3I.I2, 285.

69. р.Чу(протока Малая Арна) - с.Уланбель
Отметка нуля поста 254.88 м БС

Число	3	4	5	6	7
I	прох	34 В	I62	85 В	52 В
2	прох	34 В	I6I	83 В	50 В
3	прох	34 В	I6I	8I В	49 В
4	прох	220	I58 В	79 В	48 В
5	прох	248	I54 В	76 В	47 В
6	прох	246	I52 В	73 В	45 В
7	прох	237	I48 В	70 В	43 В
8	прох	230	I46 В	68 В	42 В
9	прох	2I6	I43 В	66 В	4I В
I0	прох	207	I40 В	64 В	39 В
II	прох	I99	I36 В	64 В	37 В
I2	прох	I96	I33 В	63 В	35 В
I3	прох	I90	I3I В	62 В	33 В
I4	I8 IB	I87	I29 В	62 В	32 В
I5	I8 IB	I84	I26 В	62 В	3I В
I6	20 IB	I82	I24 В	62 В	30 В
I7	23 IB	I80	I2I В	6I В	30 В
I8	25 IB	I79	II7 В	60 В	29 В
I9	25 IB	I77	II5 В	59 В	28 В
20	25 В	I75	II3 В	58 В	27 В
2I	25 В	I73	III В	58 В	26 В
22	25 В	I73	I09 В	58 В	24 В
23	28 В	I73	I06 В	57 В	23 В
24	28 В	I73	I03 В	56 В	I8 В
25	30 В	I72	I0I В	55 В	I2 В
26	30 В	I70	99 В	55 В	7 В
27	30 В	I69	97 В	55 В	прох
28	34 В	I66	94 В	54 В	прох
29	34 В	I65	92 В	53 В	прох
30	34 В	I63	89 В	52 В	прох
3I	34 В		87 В		прох
Средн.	-	I75	I24	64	-
Высш.	34	248	I62	85	52
Низш.	прох	34	87	52	прох

Средний годовой -. Высший 248. Дата,число случ. 05.04, 06.04, 2. Низший прох. Дата,число случ. 0I.0I, 3I.I2, 23I.

7I. р.Жанысай - с.Кзылсай
Отметка нуля поста 8.43 м усл.

Число	3	4	5	6
I	-	22	34	27
2	-	22	34	27
3	-	22	34	27
4	-	29	34	27
5	-	28	34	27
6	-	28	34	27
7	-	26	34	27
8	-	26	34	27
9	-	27	32	27
I0	-	27	32	27
II	-	27	32	27
I2	-	27	32	24
I3	-	28	32	24
I4	-	27	32	24
I5	-	27	3I	24
I6	-	27	3I	24
I7	-	23	3I	2I
I8	-	24	32	2I
I9	-	25	35	2I
20	-	25	35	2I
2I	-	25	32	2I
22	-	25	29	2I
23	-	25	29	2I
24	20	34	27	2I
25	20	35	27	2I
26	20	35	27	2I
27	2I	35	27	2I
28	4I	35	27	2I
29	38	35	27	2I
30	30	35	27	2I
3I	30		27	
Средн.	-	28	3I	24
Высш.	4I	35	35	27
Низш.	-	22	27	2I

Средний годовой -. Высший 4I. Дата,число случ. 28.03, I. Низший -.

75. р.Шокпар - ж.-д.ст.Чокпар
Отметка нуля поста 724.02 м БС

Число	3	4	5	6	7
I	прох	46	46	4I	38
2	прох	45	46	4I	38
3	прох	45	45	40	38
4	прох	45	45	40	38
5	прох	45	45	39	38
6	прох	45	45	39	38
7	прох	44	44	39	38
8	прох	44	44	39	38
9	прох	44	44	39	38
I0	36	44	44	39	38
II	36	44	44	39	37
I2	32	47	44	39	36
I3	32)	46	44	39	36
I4	34)	45	44	39	36
I5	34)	45	43	39	36
I6	57	45	43	39	36
I7	74	45	43	39	36
I8	62	45	43	38	35
I9	52	45	45	39	35
20	49	45	44	39	прох
2I	49	45	43	39	прох
22	49	45	43	39	прох
23	5I	45	42	38	прох
24	50	45	42	38	прох
25	49	44	42	38	прох
26	48	44	4I	38	прох
27	45	44	4I	38	прох
28	48	47	4I	38	прох
29	48	46	4I	38	прох
30	47	46	40	38	прох
3I	46		40		прох
Средн.	-	45	43	39	-
Высш.	84	47	46	4I	38
Низш.	32	44	40	38	прох

Средний годовой -. Высший 84. Дата,число случ. I7.03, I. Низший прох. Дата,число случ. 0I.0I, 3I.I2, 233.

97. р.Тамды - г.Каратау
Отметка нуля поста 545.50 м БС

Число	3	4	5	6
I	III	I48	I2I	II3
2	II3	I48	I2I	II3
3	II6	I48	I2I	II3
4	II6	I48	I2I	II3
5	II6	I43	I2I	II2
6	II7	I39	II9	II2
7	II6	I39	II9	II2
8	II5	I39	II9	III
9	II5	I39	II9	III
I0	II5	I26	II9	III
II	II5	I26	II8	III
I2	II5	I27	II8	III
I3	II7	I27	II7	III
I4	II7	I3I	II7	III
I5	I5I	I3I	II7	III
I6	I40	I32	II7	II0
I7	I33	I26	II6	II0
I8	I25	I26	II6	II0
I9	I26	I26	II6	II0
20	I35	I24	II6	II0
2I	I69	I24	II6	II0
22	I7I	I22	II6	II0
23	I8I	I22	II6	II0
24	I67	I22	II6	II0
25	I6I	I22	II5	II0
26	I58	I22	II5	II0
27	I58	I22	II5	II0
28	I59	I22	II4	II0
29	I65	I22	II4	II0
30	I65	I22	II4	II0
3I	I65		II4	
Средн.	I37	I30	II7	III
Высш.	I8I	I48	I2I	II3
Низш.	III	I22	II4	II0

Средний годовой -. Высший I8I. Дата,число случ. 23.03, I. Низший прох. Дата,число случ. 0I.0I, 3I.I2, 244.

98.р.Контал - 2.8 км ниже устья р.Карашат
Отметка нуля поста 624.50 м абс.

Число	3	4	5	6	7
I	56	I00	7I	66	5I
2	6I	I00	7I	66	5I
3	68	99	7I	64	5I
4	76	97	7I	64	50
5	72	92	7I	64	прох
6	69	87	70	6I	прох
7	70	76	70	6I	прох
8	70	77	70	6I	прох
9	70	77	70	60	прох
I0	70	77	70	60	прох
II	70	77	70	60	прох
I2	72	77	70	60	прох
I3	72	77	70	59	прох
I4	94	79	70	59	прох
I5	I25	8I	70	59	прох
I6	I27	86	70	59	прох
I7	III	86	68	57	прох
I8	I06	77	68	57	прох
I9	99	77	68	57	прох
20	99	76	68	57	прох
2I	I38	76	68	57	прох
22	I38	76	68	57	прох
23	I42	76	68	56	прох
24	I48	74	68	56	прох
25	I38	74	68	56	прох
26	I28	72	68	54	прох
27	I20	72	66	54	прох
28	I07	72	66	53	прох
29	I07	72	66	52	прох
30	I05	7I	66	52	прох
3I	I05		66		прох
Средн.	98	80	69	59	-
Высш.	I48	I00	7I	66	5I
Низш.	56	7I	66	52	прох

Средний годовой -. Высший I48. Дата,число случ. 24.03, I. Низший прох. Дата,число случ. 0I.0I, 3I.I2, 240.

Таблица 12 Уровень воды, см

Декада	Месяц 1	2	3	4	5	6	7	8	9	10	11	12
				70. р.Караконыз – с.Караконыз					Отметка нуля поста 6.50 м усл.			
I	70	70	71	82	98	85	76	71	71	72	74	72
2	70	69	78	87	92	80	74	70	72	72	74	71
3	70	69	85	95	90	78	72	70	74	74	74	70
Средн.	70	69	78	88	93	81	74	70	72	73	74	71
Высш.	70	70	96	102	99	87	78	71	74	74	75	72
Дата	01,31	01,08	17,29	28	05,09	01,03	02,03	01,10	21,25	23,31	28	01,12
Число случ.	31	8	2	1	4	3	2	10	5	9	1	12
Низш.	70	69	69	80	88	76	72	70	70	72	73	70
Дата	01,31	09,29	1	05, 11	24,31	29,30	26,31	11,31	01,04	04,15	06,27	21,31
Число случ.	31	21	1	3	3	2	6	21	4	12	10	11

Средний годовой 76. Высший 102. Дата,число случ. 28.04,1. Низший периода летне-осенней межени 69. Дата,число случ.09.02,01.03, 22.
Низший зимнего периода 70. Дата,число случ. 21.12,31.12, 11.

				77. р.Шунгур – 1,0 км ниже устья р.Карабулак					Отметка нуля поста 8.00 м усл.			
I	44	44	46	46	49	67	57	48	47	46	46	44
2	44	44	47	46	49	62	55	48	46	45	44	44
3	44	45	47	47	58	56	54	47	46	46	44	43
Средн.	44	44	47	46	52	52	55	48	46	46	45	44
Высш.	44	45	47	49	67	71	58	49	47	46	46	44
Дата	04,08	28,29	18	11	28	01,05	19	04,15	03,26	09,28	15,17	01
Число случ.	4	2	1	1	1	4	1	6	16	6	3	1
Низш.	44	44	45	44	48	56	53	47	46	45	44	43
Дата	10,30	01,03	01,11	08,26	01,06	24,30	30	01,31	01,11	01,20	01,30	09,31
Число случ.	12	2	5	9	3	4	1	23	3	17	18	23

Средний годовой 31. Высший 40. Дата,число случ. 18.03, 1. Низший периода летне-осенней межени 28. Дата,число случ. 01.03, 11.03, 5.
Низший зимнего периода 26. Дата,число случ. 01.02, 03.02, 2.

				78. р.Кокдунен – Зимовка					Отметка нуля поста 8.00 м усл.			
I	44	44	46	46	49	67	57	48	47	46	46	44
2	44	44	47	46	49	62	55	48	46	45	44	44
3	44	45	47	47	58	56	54	47	46	46	44	43
Средн.	44	44	47	46	52	52	55	48	46	46	45	44
Высш.	44	45	47	49	67	71	58	49	47	46	46	44
Дата	01,31	23,29	10,31	10,30	31	05	01,02	01	01,18	01,31	01,08	01,20
Число случ.	31	7	22	8	1	1	2	1	18	17	8	20
Низш.	44	44	45	44	48	56	53	47	46	45	44	43
Дата	01,31	01,23	01,09	07,08	01,02	21,30	28,31	12,31	10,30	01,31	11,30	21,31
Число случ.	31	23	9	2	2	10	4	20	21	31	20	11

Средний годовой 48. Высший 71. Дата,число случ.05.06, 1. Низший периода летне-осенней межени 44. Дата,число случ. 07.04, 08.04, 2.
Низший зимнего периода 43. Дата,число случ. 01.01, 23.02, 54.

				84. р.Ранг – с.Кызылбайрак					Отметка нуля поста 481.63 м БС			
I	125	133	122	142	131	123	120	117	116	118	120	123
2	128	133	150	140	128	122	119	116	117	119	128	123
3	132	133	164	134	125	120	118	116	117	120	135	124
Средн.	128	133	145	139	128	122	119	116	117	119	128	123
Высш.	133	135	180	150	132	124	120	117	117	120	137	126
Дата	22, 31	08,24	16,18	01	02,03	01,04	01,09	01,16	11,30	22,31	29,30	22
Число случ.	5	5	3	1	2	4	9	16	20	10	2	1
Низш.	124	131	121	131	124	120	117	116	115	117	120	121
Дата	01,06	06,29	01,03	29,30	29,31	25,30	26,31	16,31	05,08	01,03	01,06	12
Число случ.	6	6	3	2	3	6	6	16	3	3	6	1

Средний годовой 127. Высший 180. Дата,число случ. 16.03, 18.03, 3. Низший 115. Дата,число случ. 05.09, 08.09, 3

				85. р.Аксумбе – пос.Аксумбе					Отметка нуля поста 299.22 м БС			
I	68	68	69	94	87	86	83	80	79	80	80	81
2	68	68	72	94	86	85	81	78	79	80	80	81
3	68	68	73	94	86	84	81	78	80	81	81	81
Средн.	68	68	71	94	86	85	81	79	79	80	80	81
Высш.	68	68	73	94	87	86	84	80	81	81	84	82
Дата	01, 31	01,29	15,31	01,28	01,10	01,10	01,05	01,10	28,30	21,31	30	31
Число случ.	31	29	17	28	10	10	5	10	3	11	1	1
Низш.	67	68	68	92	86	84	80	78	78	80	80	81
Дата	31	01,29	01,02	29,30	11,31	20,30	27,31	11,31	01,02	01,20	01,20	01, 31
Число случ.	1	29	2	2	21	11	5	21	2	20	20	31

Средний годовой 79. Высший 94. Дата,число случ. 01.04, 28.04, 28 Низший 67. Дата,число случ. 31.01, 1

				90. р.Макбель – с.Шолак-Каинды					Отметка нуля поста 8,50 м усл.			
I	36	36	34	36	36	44	38	34	32	34	34	33
2	36	35	34	36	37	44	38	34	34	34	34	33
3	36	33	34	36	41	44	37	34	34	34	34	33
Средн.	36	35	34	36	38	44	38	34	33	34	34	33
Высш.	36	36	34	36	45	45	39	36	35	35	35	34
Дата	01,31	01,18	01,31	01,30	30,31	01,07	01,06	01,02	11,27	01,31	01,30	01, 31
Число случ.	31	18	31	30	2	7	6	2	17	31	30	31
Низш.	35	32	33	35	35	43	36	33	32	34	34	32
Дата	01,31	19,29	01,31	01,30	01,17	08,30	25,31	09,31	01,10	01,31	01,30	01,31
Число случ.	31	11	31	30	17	23	7	23	10	31	30	31

Средний годовой 36. Высший 45. Дата,число случ. 30.05, 07.06, 9. Низший 32. Дата,число случ. 01.09, 31.12, 41.

Таблица I.2 Уровень воды, см

Декада	Месяц 1	2	3	4	5	6	7	8	9	10	11	12
					9I. р.Шалсу – с.Подгорное				Отметка нуля поста 7.00 м усл.			
I	I55	I55	I54	I55	I6I	I73	I66	I59	I58	I57	I57	I56
2	I55	I54	I54	I56	I6I	I70	I63	I59	I57	I57	I57	I55
3	I55	I54	I55	I58	I69	I68	I62	I58	I57	I57	I56	I55
Средн.	I55	I54	I55	I56	I64	I70	I64	I59	I57	I57	I57	I55
Высш.	I55	I55	I55	I62	I73	I74	I67	I60	I58	I57	I57	I56
Дата	0I,3I	0I,I2	I6,3I	27,28	29	0I,03	0I,05	0I,02	0I,I4	0I,3I	0I,I8	0I,I0
Число случ.	3I	I2	I6	2	I	3	5	2	I4	3I	I8	I0
Низш.	I55	I54	I54	I55	I60	I68	I6I	I58	I57	I57	I56	I55
Дата	0I,3I	I3,29	0I,I5	0I,I2	0I,I9	24,30	28,3I	23,3I	I5,30	0I,3I	I9,30	II,3I
Число случ.	3I	I7	I5	I2	6	7	4	9	I6	3I	I2	2I

Средний годовой I59. Высший I74. Дата,число случ. 0I.06, 03.06, 3. Низший периода летне-осенней межени I54.
Дата,число случаев I2.03, I5.03, 4. Низший зимнего периода I54. Дата,число случ. I3.02, II.03, 32.

ПОЯСНЕНИЕ К ТАБЛИЦЕ I.2

I. р.Сырдарья – выше устья р. Келес. В отдельные периоды уровни воды в подпоре от плотины Чардаринского водохранилища.

I4. р.Сырдарья,прот.Караозек – ж.-д.ст.Караозек. С I9.09 – 05.II уровни плёса.

I5. р.Сырдарья,прот.Караозек – пгт Джусалы. Вода стоячая из-за прикрытия протоки дамбой.

20. р.Арысь – с.Корниловка. 3I.05–07.I0 уровни отсутствуют,река–пересохла.

2I. р.Арысь – ж.-д.ст.Арысь. Уровни воды в середине августа имели отрицательные отсчеты и с I985 года нуль графика изменен.

22. р.Арысь – с.Шаульдер. С I6.08–I7.09, 2I.09–04.I0 уровни плёса.

26. р.Кокбулак – с.Пистели. 0I.04–3I.07, 0I.I0–30.II уровни по самописцу.

27. р.Машат – с.Антоновка. 06.04–30.06 – уровни по самописцу.

34. р.Бораддай – свх им.XXП Партсъезда. Уровни с 0I.0I–I8.05, 06.06–3I.I2 несравнимы. Русло изменило направление.

38. р.Эрмекбадам – клх им.Карла Маркса. Уровни за период с 0I 0I–3I I2 несравнимы.

42. р.Сайрам – с.Елинково. 0I.04–3I.I0 уровни по самописцу.

44. р.Каскасу – с.Каскасу. 0I.04–3I.I0 уровни по самописцу.

49. р.Бугунь – Красный Мост. 23.08–03.II – река пересохла.

53. р.Балабугунь – с.Акбастау. Река выше поста перекрыта на орошение.

64. р.Чу – с.Благовещенское. С 20–3I.I2 подпорные от ледовой обстановки.

68. р.Чу – с.Уланбель. 0I.0I–0I.04, 03.06–3I.I2 – уровни плёса.

7I. р.Жанысай – с.Кызылсай. За период 0I.0I–23.03, 0I.07–3I.I2 уровни не измерялись т.к. работал водослив.

74. р.Унгурлю – с.Унгурлю. 0I.0I–08.03 – река пересохла. С I8.03–3I.I2 уровни плёса.

76. р.Курагаты – ж.-д.ст.Аспара. 06.03–I3.03 вода стоит поверх льда.

86. р.Талас – с.Покровка. В связи с ремонтом гидропоста уровни за период с 0I.0I–I4.04 измерялись в правом русле.

94. р.Терс – с.Бурно-Октябрьское. В период с 22.0I–05.03,02–3I.I2 уровни подпорные от ледовых явлений.

I00. р.Беркуты – 4-й аул. С 0I.06– по 02.09 уровни подпорные за счет построенной ниже плотины.

В многолетних выводах не участвуют годы согласно списка постов из-за отрывочности и отсутствия данных.

Таблица 1.3

Расход воды

I. Расходы воды приведены в таблицах трех типов:

а) полная таблица среднесуточных расходов воды;

б) таблица среднедекадных и месячных расходов воды (для постов: 29,70,7I,77,78,83,84,85,90,9I).

в) сокращенная таблица среднесуточных расходов воды (для постов 60,68,69,74,75,97,98).

2. Отсутствие стока воды обозначается "нс". Прочерк (-) обозначает, что сведения отсутствуют.

3. Над таблицей приведены следующие значения: W = объем стока, куб.км; M = модуль стока, л/с кв.км; F = площадь водосбора, кв.км.

4. Наибольшие и наименьшие месячные и годовые значения расхода воды даны, как правило, по наблюденным срочным и внесрочным значениям уровней с учетом уровней при измерениях расходов воды.

В таблицах подчеркнуты расходы за те даты, в которые наблюдался наибольший и наименьший расходы за месяц. Если наибольший и наименьший расходы за месяц наблюдались в один день, то расход в этот день подчеркнут дважды.

5. Если наименьший расход воды или отсутствие стока наблюдалось в году много раз не подряд, то в таблице даны первая и последняя даты их наступления, а также число дней, в течение которых они отмечались (число случаев).

6. Для сравнения экстремальных значений расходов воды за год приведены экстремальные их значения за период наблюдений, помещенные в нижней строке таблицы.

7. Знак I у номеров пунктов наблюдений указывает на наличие частных пояснений, приведенных в конце таблицы.

Таблица 1.3. **Расход воды, куб. м/с** 1. р.Сырдарья - выше устья р.Келес *Форма Б* Т. 5 Вып. 3 1984

Число	Месяц 1	2	3	4	5	6	7	8	9	10	11	12
	W = 9.80 куб.км				M = I.82 л/с кв.км			H = 58 мм			F = I70000 кв.км	
I	I58	I68	638	674	47I	336	236	I82	II3	I50	I99	282
2	I58	I64	635	656	470	324	238	I74	I26	I40	I99	270
3	I60	I64	635	683	469	3I4	220	I78	I25	I38	I92	278
4	I6I	I64	744	695	436	306	2I5	I85	I27	I40	I96	278
5	I63	I6I	8I4	669	403	302	208	I8I	I30	I38	I94	282
6	I60	I94	844	540	493	294	2I0	I80	I40	I42	I9I	282
7	I58	329	847	4I2	577	293	I99	I74	I52	I43	I78	280
8	I55	282	877	333	570	290	209	I63	I59	I53	I70	284
9	I54	225	88I	337	570	283	I96	I73	I60	I57	I8I	286
I0	I52	2I6	885	343	586	277	202	I85	I57	I67	I82	286
II	I55	225	888	349	58I	309	208	I9I	I56	I7I	I82	280
I2	I55	440	888	350	565	309	I88	I89	I56	I8I	I8I	278
I3	I55	6I2	885	334	543	298	I94	I88	I52	I84	I87	276
I4	I6I	693	892	3I7	538	293	224	I89	I50	I82	I8I	274
I5	I58	728	877	3I3	532	290	2I3	I9I	I43	I80	I73	270
I6	I58	73I	846	294	527	282	224	I7I	I38	I82	I8I	268
I7	I58	647	84I	274	522	280	220	I52	I38	I87	I9I	266
I8	I58	659	849	274	500	280	202	I32	I38	I88	I96	260
I9	I56	569	87I	245	489	277	I96	I20	I43	I9I	205	266
20	I56	497	864	37I	474	268	I82	II5	I52	I9I	2I6	258
2I	I58	455	938	368	465	265	I75	II0	I46	I82	223	258
22	I58	440	879	344	456	264	I56	I07	I45	I78	229	264
23	I60	445	867	363	447	236	I53	I0I	I40	I80	227	272
24	I6I	477	9I0	382	428	227	I57	I0I	I40	I94	223	270
25	I6I	502	876	350	4I2	236	I38	I00	I43	I96	222	268
26	I60	5I5	867	3I8	408	236	I63	I03	I49	I9I	222	268
27	I64	558	886	302	394	227	I96	I06	I49	I9I	2I6	268
28	I6I	600	862	33I	382	223	I9I	I06	I46	I98	220	266
29	I63	6I5	8I5	409	374	234	I84	I08	I42	I98	233	278
30	I66		768	472	367	236	I77	II0	I60	I98	233	278
3I	I64		72I		356		I80	II0		I94		278
Декада												
I	I58	207	780	534	505	302	2I3	I78	I39	I47	I88	28I
2	I57	580	870	3I2	527	288	205	I64	I47	I84	I89	270
3	I6I	5I2	854	364	408	238	I70	I06	I46	I9I	225	270
Средн.	I59	430	835	403	478	276	I95	I48	I44	I74	20I	273
Наиб.	I68	744	938	695	592	345	24I	I92	I67	I99	234	288
Наим.	I52	I58	624	245	349	220	I30	98.7	II2	I36	I68	247

Период	Средний расход	Наибольший: расход	дата: первая	дата: последняя	число случаев	Наименьший: расход	дата: первая	дата: последняя	число случаев
За год	3I0	938	2I.03		I	98.7	24.08	25.08	2

Таблица 1.3. **Расход воды, куб. м/с** 2. р.Сырдарья - нижний бьеф Чардаринского водохранилища *Форма Б* Т. 5 Вып. 3 1984

Число	Месяц 1	2	3	4	5	6	7	8	9	10	11	12
	W = 7.84 куб.км			M = I.43 л/с кв.км				H = 45 мм			F = I74000 кв.км	
I	6I.3	52.0	53.0	49.3	758	672	649	472	49.3	52.2	54.0	60.6
2	57.6	50.2	50.5	50.5	758	668	653	458	49.3	53.3	55.6	59.0
3	57.6	50.2	66.I	53.0	758	668	649	445	48.I	54.5	55.6	57.3
4	52.0	50.2	53.0	5I.8	758	668	649	378	47.I	55.6	55.6	60.6
5	52.0	50.2	5I.8	5I.8	758	687	649	37I	47.I	56.7	55.6	60.6
6	52.0	50.2	5I.8	53.0	75I	683	653	368	47.I	57.8	57.3	60.6
7	57.6	50.2	5I.8	53.0	75I	683	653	335	46.I	58.9	57.3	60.6
8	6I.3	55.7	5I.8	54.5	739	683	653	289	46.I	60.I	59.0	59.0
9	59.4	57.6	53.0	55.9	75I	676	660	300	46.I	6I.2	59.0	57.3
I0	57.6	57.6	53.0	I02	75I	676	653	62.2	45.5	62.3	59.0	57.3
II	57.6	53.0	55.9	289	75I	649	6I6	50.5	46.I	62.3	59.0	57.3
I2	57.6	55.9	58.8	3I7	796	660	624	50.5	46.I	62.3	59.0	57.3
I3	57.6	55.9	60.3	303	803	657	6I6	66.I	46.I	59.0	57.3	55.6
I4	53.9	53.0	53.0	424	803	653	624	48.I	45.5	59.0	59.0	57.3
I5	57.6	53.0	55.9	462	784	653	609	48.I	45.5	59.0	55.6	57.3
I6	57.6	55.9	48.I	462	792	653	6I6	53.0	46.I	59.0	48.9	57.3
I7	55.7	53.0	47.I	507	758	653	609	53.0	46.I	59.0	47.3	60.6
I8	52.0	5I.8	47.I	525	788	657	620	5I.8	46.I	59.0	5I.3	73.0
I9	52.0	53.0	47.I	602	788	660	6I6	50.5	46.I	59.0	55.6	73.0
20	53.9	53.0	50.5	572	803	657	63I	55.9	44.9	59.0	54.0	67.6
2I	68.8	53.0	49.3	698	807	660	594	55.9	44.9	57.3	54.0	50.6
22	53.9	53.0	49.3	736	807	668	572	54.5	44.9	57.3	54.0	60.6
23	50.2	53.0	49.3	7I3	762	676	594	49.3	44.9	57.3	55.6	60.6
24	53.9	53.0	53.0	720	743	679	59I	50.5	44.3	57.3	54.0	60.6
25	53.9	5I.8	53.0	720	743	679	565	50.5	45.4	60.6	54.0	60.6
26	50.2	53.0	5I.8	728	75I	679	565	49.3	46.6	74.8	54.0	60.6
27	50.2	5I.8	50.5	728	75I	676	602	49.3	47.7	55.6	57.3	59.0
28	50.2	50.5	49.3	690	747	676	609	48.I	48.8	54.0	54.0	54.0
29	50.2	50.5	53.0	728	75I	676	602	48.I	50.0	57.3	57.3	5I.3
30	57.6		53.0	724	668	668	580	48.I	5I.I	57.3	59.0	5I.3
3I	52.0		49.3		676		587	49.3		55.6		5I.3
I	56.8	52.4	53.6	57.5	753	676	652	348	47.2	57.3	56.8	59.3
2	55.6	53.8	52.4	446	787	655	6I8	52.8	45.9	59.7	54.7	6I.6
3	53.7	52.2	5I.0	7I8	746	673	587	50.3	46.9	58.6	55.3	57.3
Средн.	55.3	52.8	52.3	407	76I	668	6I8	I47	46.6	58.5	55.6	59.3
Наиб.	I29	I00	96.0	743	822	7I3	676	533	5I.I	85.8	65.8	74.8
Наим.	48.5	50.2	47.I	49.3	668	627	507	44.3	43 8	48.I	47.3	50.I

Период	Средний расход	Наибольший: расход	дата: первая	дата: последняя	число случаев	Наименьший: расход	дата: первая	дата: последняя	число случаев
За год	248	822	22.05		I	43.8	24.09		I
I966-84	405	I880	27.06.69		I	0.000	06.08	I4.08.74	9

Таблица 1.3. **Расход воды, куб. м/с** — 4. р.Сырдарья – уч.Коктюбе — *Форма А* Т. 5 Вып. 3 1984

Число	Месяц 1	2	3	4	5	6	7	8	9	10	11	12
	W = 8.38 куб.км										F = -	
I	64.5	80.6	95.6	I36	649	734	640	552	I52	I0I	98.4	9I.5
2	65.0	8I.I	96.I	I6I	652	73I	640	552	I55	98.4	92.6	93.8
3	65.6	8I.6	96.6	I74	652	7I9	635	546	I56	97.2	90.4	89.2
4	66.I	82.I	97.2	I74	675	669	635	532	I58	96.I	90.4	89.2
5	66.6	82.6	97.7	I49	68I	658	629	48I	I62	98.4	89.2	89.2
6	67.I	83.2	98.2	I27	693	652	623	44I	I59	98.4	90.4	89.2
7	67.6	83.7	98.7	II8	705	646	6I7	42I	I59	96.I	90.4	89.2
8	68.I	84.2	99.2	I09	705	646	6I4	380	I58	93.8	90.4	89.2
9	68.7	84.7	99.8	98.4	705	658	605	355	I56	92.6	89.2	89.2
I0	69.2	85.2	I00	89.2	699	672	600	349	I56	9I.5	89.2	89.2
II	69.7	85.8	I0I	83.4	693	664	600	3I9	I56	9I.5	86.9	89.2
I2	70.2	86.3	I0I	80.0	693	664	594	303	I58	92.6	86.9	89.2
I3	70.7	86.8	I02	78.5	693	658	600	284	I56	9I.5	86.9	89.2
I4	7I.2	87.3	I02	78.5	693	664	594	228	I55	90.4	88.0	89.2
I5	7I.8	87.8	I03	I0I	699	655	580	I93	I52	9I.5	88.0	89.2
I6	72.3	88.4	I04	I44	7I9	655	575	I77	I46	92.6	88.0	89.2
I7	72.8	88.9	I04	I94	734	646	566	I7I	I44	93.8	88.0	89.2
I8	73.3	89.4	I04	253	746	646	560	I64	I44	93.8	88.0	89.2
I9	73.8	89.9	I05	3I9	743	646	560	I59	I4I	93.8	89.2	89.2
20	74.4	90.4	I05	358	737	646	560	I58	I38	9I.5	9I.5	89.2
2I	74.9	90.9	I06	385	740	640	560	I50	I35	93.8	9I.5	89.2
22	75.4	9I.5	I00	4I0	740	638	560	I52	I30	92.6	85.8	89.2
23	75.9	92.0	I06	460	747	635	572	I47	I26	93.8	84.6	89.2
24	76.4	92.5	98.4	504	756	635	572	I46	I25	93.8	89.2	89.2
25	77.0	93.0	93.8	538	770	635	555	I45	I23	93.8	89.2	89.2
26	77.5	93.5	I00	589	770	640	54I	I44	II8	95.0	89.2	89.2
27	78.0	94.I	I03	6I7	760	646	544	I42	II5	93.8	89.2	89.2
28	78.5	94.6	I06	620	734	649	544	I4I	II2	95.0	89.2	89.2
29	79.0	95.I	I06	629	728	655	532	I4I	I09	93.8	9I.5	89.2
30	79.5		II5	638	728	646	52I	I44	I06	93.8	9I.5	89.2
3I	80.0		I2I		740		538	I46		98.4		89.2
Декада												
I	66.8	82.9	97.9	I34	682	678	624	46I	I57	96.4	9I.I	89.9
2	72.0	88.0	I03	I69	7I5	654	579	2I6	I49	92.3	88.I	89.2
3	77.5	93.0	I05	539	747	642	549	I45	I20	94.3	89.I	89.2
Средн.	72.3	87.8	I02	280	7I5	658	583	270	I42	94.3	89.4	89.4
Наиб.	80.0	95.I	I24	643	773	737	643	555	I62	I02	I00	95.0
Наим.	64.5	80.6	9I.5	77.0	646	635	5I6	I4I	I04	90.4	84.6	89.2

Период	Средний расход	Наибольший: расход	дата: первая	дата: последняя	число случаев	Наименьший периода открытого русла: расход	дата: первая	дата: последняя	число случаев	Наименьший зимнего периода: расход	дата: первая	дата: последняя	число случаев
За год	265	773	26.05		I	84.6	23.II		I	56.0	2I.I2.83		I
I975–84	293	I2I0	I3.05.79		I	64.0	24.II.83		I	40.0	29.0I.77		I

Таблица 1.3. **Расход воды, куб. м/с** — 6. р.Сырдарья – ж.-д.ст.Тюмень-Арык — *Форма А* Т. 5 Вып. 3 1984

Число	Месяц 1	2	3	4	5	6	7	8	9	10	11	12
	W = 5.75 куб.км			M = 0.83 л/с кв.км			H = 26 мм				F = 2I9000 кв.км	
I	73.2	68.7	69.8	I22	464	50I	4I8	334	66.0	58.5	68.2	7I.5
2	74.6	66.9	69.8	I25	460	5I4	4I8	334	63.4	58.0	68.6	73.9
3	76.I	64.3	69.8	I28	460	5I8	4I0	339	77.2	57.6	69.0	76.3
4	77.5	64.3	69.8	I39	460	507	407	348	77.9	57.I	67.5	78.7
5	79.0	63.4	70.4	I52	460	488	4I8	348	78.7	56.6	65.9	8I.I
6	80.5	63.4	73.7	I66	460	464	42I	337	79.4	56.I	64.3	83.6
7.	8I.9	68.9	73.7	I57	476	460	42I	3I3	80.2	55.6	62.8	79.0
8	83.4	69.I	70.0	I4I	485	448	4I8	292	80.9	55.I	6I.3	74.0
9	84.I	69.I	69.4	I28	485	440	407	272	8I.6	53.8	59.8	7I.3
I0	84.9	70.I	68.4	I05	488	434	402	245	82.4	52.6	58.2	72.4
II	85.6	78.6	70.8	79.7	498	434	399	228	83.2	5I.4	56.7	79.5
I2	86.3	80.0	76.2	72.5	507	432	39I	2I8	83.9	50.2	55.I	77.8
I3	87.0	79.2	87.0	68.3	507	434	389	208	83.3	48.9	53.6	75.6
I4	87.8	76.4	97.9	64.I	495	437	389	I94	82.7	47.7	52.0	73.4
I5	88.5	72.8	I08	62.7	485	437	389	I8I	82.I	47.5	50.5	7I.3
I6	89.2	72.0	II6	62.0	476	437	386	I39	8I.5	47.4	50.I	69.I
I7	90.0	69.I	II7	75.9	482	440	377	II4	80.9	47.3	49.7	68.8
I8	90.7	67.7	II8	9I.I	488	440	372	I03	80.2	47.2	49.3	73.8
I9	9I.5	63.9	II8	I25	495	434	369	94.0	78.I	47.I	48.9	65.5
20	92.2	65.3	II9	I57	507	440	357	89.I	76.2	46.9	48.5	6I.6
2I	90.2	65.8	I20	207	50I	434	348	84.2	74.I	46.8	48.I	59.9
22	88.3	66.7	I2I	250	50I	434	350	83.0	72.I	49.6	47.7	59.4
23	86.3	65.7	I22	273	507	429	350	8I.8	70.I	52.5	47.3	57.7
24	84.4	64.5	I22	30I	5I4	423	353	80.5	68.I	55.3	46.8	54.9
25	82.4	65.8	I23	339	5I8	42I	362	72.0	66.I	58.2	50.7	54.I
26	80.5	68.I	I24	34I	52I	4I8	367	70.7	64.0	6I.0	54.8	53.I
27	78.5	72.9	I22	379	529	4I5	367	68.6	62.0	63.8	58.7	53.I
28	76.5	72.0	I20	4I3	532	4I5	357	78.I	60.0	66.7	62.7	53.8
29	74.6	70.4	II7	440	536	4I5	353	72.0	59.5	67.I	66.7	6I.6
30	72.6		II7	457	5I8	4I8	348	69.5	59.0	67.5	69.I	69.7
3I	70.7		II7		504		343	67.8		67.8		73.4
Декада												
I	79.5	66.8	70.5	I36	460	477	4I4	3I6	76.8	56.I	64.6	76.2
2	88.9	72.5	I03	85.8	494	436	382	I57	8I.2	48.2	5I.4	7I.6
3	80.5	68.0	I20	340	5I6	422	354	75.3	66.4	59.7	55.3	59.2
Средн.	82.9	69.I	98.6	I87	49I	445	382	I79	74.8	54.8	57.I	68.7
Наиб.	92.2	80.0	I24	460	543	5I8	42I	350	83.9	67.8	69.I	94.4
Наим.	70.7	62.2	68.4	62.0	457	4I5	34I	66.9	59.0	46.8	46.8	53.I

Период	Средний расход	Наибольший: расход	дата: первая	дата: последняя	число случаев	Наименьший периода открытого русла: расход	дата: первая	дата: последняя	число случаев	Наименьший зимнего периода: расход	дата: первая	дата: последняя	число случаев
За год	I82	543	29.05		I	46.8	2I.I0	24.II	2	62.0	I6.03		I

Таблица 1.3. **Расход воды, куб. м/с** 7. р.Сырдарья – рзд Кергельмес *Форма А* Т. 5 Вып. 3 1984

Число	Месяц 1	2	3	4	5	6	7	8	9	10	11	12
	W = 4.93 куб.км										F = -	
I	50.3	64.3	92.7	I04	279	4I0	34I	297	78.I	67.8	67.8	54.5
2	50.8	67.8	96.2	I05	300	405	339	294	74.9	67.0	67.8	44.I
3	5I.7	65.3	97.8	I05	3I9	400	34I	286	73.3	64.2	67.8	37.5
4	52.6	62.0	98.6	I07	330	394	342	28I	72.5	62.7	67.8	39.8
5	53.I	59.6	I0I	I09	334	394	34I	284	72.5	6I.2	67.8	40.6
6	54.0	57.6	I02	II2	34I	397	338	290	72.5	58.4	67.8	39.I
7	56.3	56.3	I02	II7	344	396	338	298	74.9	56.9	68.5	39.I
8	57.7	57.I	I03	I23	345	388	34I	298	76.5	55.4	69.3	4I.4
9	60.2	58.6	I03	I30	347	382	342	290	78.I	54.7	69.3	42.3
I0	63.6	6I.4	I02	I3I	350	372	342	278	79.7	54.0	68.5	40.6
II	65.9	64.9	I02	I26	356	366	34I	259	80.5	53.4	67.0	38.3
I2	68.7	69.7	I02	II8	366	36I	338	24I	80.5	53.4	67.0	36.0
I3	70.7	72.4	I00	I02	374	356	339	220	82.I	54.0	66.3	35.6
I4	70.2	76.3	99.2	89.I	374	358	338	209	82,9	54.0	67.0	37.5
I5	68.4	78.4	I0I	80.5	375	36I	334	I94	82.I	54.0	67.8	39.4
I6	68.4	80.9	I03	74.9	378	36I	334	I83	82.I	54.0	67.8	40.6
I7	69.6	80.2	I09	72.5	380	36I	333	I68	82.I	52.2	67.0	40.6
I8	67.9	80.6	II8	70.I	375	36I	33I	I5I	82.9	52.2	66.3	39.0
I9	66.I	79.9	I28	66.3	374	36I	326	I4I	82.9	52.2	65.6	38.6
20	65.0	8I.0	I32	67.8	375	360	3I9	I22	82.I	52.2	65.6	39.0
2I	63.8	8I.0	I34	75.7	380	358	3I6	II3	8I.3	52.8	64.9	39.7
22	63.8	82.I	I39	9I.0	382	353	3II	I08	79.7	54.0	64.9	38.9
23	65.4	82.9	I63	I06	388	353	309	I0I	80.5	54.0	64.9	37.4
24	68.2	83.6	205	I22	396	353	303	95.6	80.5	54.0	65.6	35.2
25	68.2	85.5	247	I48	396	353	30I	9I.9	8I.3	53.4	66.3	34.5
26	68.9	85.5	I4I	I74	396	353	30I	87.3	82.I	54.7	65.6	34.8
27	65.0	84.8	I25	I97	396	355	303	86.4	8I.3	60.5	67.0	36.7
28	63.8	86.6	II7	2I9	400	356	306	82.9	78.I	65.6	67.0	38.9
29	6I.0	88.9	II2	24I	404	356	308	82.I	73.3	68.5	65.6	4I.4
30	6I.5		I09	26I	407	358	306	80.5	68.5	68.5	64.9	42.2
3I	63.I		I05		4I0		300	79.7		67.8		43.0
Декада												
I	55.0	6I.0	99.8	II4	329	394	340	290	75.3	60.2	68.2	4I.9
2	68.I	76.4	I09	86.7	373	36I	333	I89	82.0	53.2	66.7	38.5
3	64.8	84.5	I45	I63	396	355	306	9I.7	78.7	59.4	65.7	38.4
Средн.	62.7	73.6	II9	I2I	367	370	326	I87	78.7	57.7	66.9	39.6
Наиб.	70.7	89.7	250	266	4I0	4I0	342	300	83.7	69.3	69.3	54.5
Наим.	49.8	56.3	9I.2	66.3	276	352	300	79.7	68.5	52.2	64.9	34.5

Период	Средний расход	Наибольший: расход	дата: первая	дата: последняя	число случаев	Наименьший периода открытого русла: расход	дата: первая	дата: последняя	число случаев	Наименьший зимнего периода: расход	дата: первая	дата: последняя	число случаев
За год	I56	4I0	3I.05	0I.06	2	52.2	I7.I0	20.I0	4	47.7	28.I2	29.I2	2
I962–84	3I7	I540	I8.05.63		I	24.0	27.08.74		I	22.4	03.I2.76		I

Таблица 1.3. **Расход воды, куб. м/с** 9. р.Сырдарья – пгт Тасбугет *Форма Б* Т. 5 Вып. 3 1984

Число	Месяц 1	2	3	4	5	6	7	8	9	10	11	12
	W = 2.65 куб.км										F = -	
I	54.3	70.5	85.8	84.3	I70	I54	I27	I07	50.4	46.3	38.9	94.9
2	54.3	7I.8	85.8	80.0	I70	I54	I25	I07	47.I	47.I	36.I	98.0
3	54.3	78.9	85.8	75.6	I79	I56	I24	I07	45.5	37.5	36.I	37.2
4	54.3	83.0	87.8	7I.3	I88	I56	I24	I04	40.9	37.5	36:I	37.2
5	57.2	87.0	86.4	74.4	I80	I54	I24	I04	34.I	37.5	36.I	37.2
6	60.0	92.5	89.0	77.5	I57	I56	I24	I0I	34.I	37.5	40.2	37.2
7	60.0	93.8	90.5	80.6	I50	I56	I22	I04	34.I	37.5	40.2	37.2
8	59.3	89.0	8I.8	83.7	I42	I56	I20	I06	34.I	36.I	4I.6	37.2
9	68.5	89.0	8I.8	92.9	I37	I56	II9	I06	34.I	36.I	4I.6	37.2
I0	70.0	87.7	8I.8	9I.9	I3I	I53	I20	I08	38.6	36.I	40.9	37.2
II	70.8	86.4	83.4	93.9	II3	I44	I20	I08	43.2	34.I	40.9	37.0
I2	70.8	85.I	84.9	89.8	II8	I42	I20	I02	42.0	33.4	40.9	36.0
I3	70.8	83.8	86.4	80.7	II9	I40	II9	89.8	40.8	33.4	40.9	36.0
I4	70.8	82.6	87.9	79.6	I28	I37	II9	87.8	39.6	33.4	40.9	38.8
I5	70.8	82.6	89.4	79.6	I40	I34	II9	83.7	38.5	33.4	40.9	38.8
I6	75.3	82.6	90.9	79.6	I43	I32	II8	73.0	37.3	33.4	40.9	38.8
I7	90.9	87.8	92.7	79.6	I40	I32	II7	64.9	36.I	32.7	40.9	37.7
I8	95.I	90.4	94.9	77.6	I40	I32	II4	66.7	35.4	32.7	40.9	37.4
I9	96.6	9I.I	96.4	72.I	I43	I32	II4	74.0	32.0	33.4	43.0	37.4
20	95.2	89.8	I0I	68.5	I43	I32	II4	70.3	32.0	33.4	43.0	37.4
2I	92.5	9I.I	I09	68.5	I43	I34	II4	70.3	33.4	33.4	94.9	37.4
22	9I.0	9I.8	II2	68.5	I43	I34	II4	64.9	36.8	33.4	87.8	37.4
23	85.4	9I.8	II6	8I.7	I44	I34	II4	55.3	38.9	33.4	85.8	37.4
24	84.0	88.4	II9	98.0	I45	I34	II4	55.3	39.6	33.4	85.8	37.4
25	8I.2	88.4	II5	I06	I48	I34	II4	53.7	40.2	33.4	85.8	35.9
26	78.7	86.4	II0	II0	I48	I32	II4	57.8	45.5	33.4	85.8	35.9
27	75.9	88.4	I06	II2	I48	I32	I08	65.8	56.I	35.4	85.8	35.9
28	75.6	88.4	I02	I34	I49	I3I	I08	69.4	53.7	35.4	89.8	35.9
29	75.3	88.4	97.3	I65	I52	I30	I08	6I.2	44.6	36.I	94.9	36.9
30	75.3		93.0	I73	I50	I28	I08	54.5	44.6	38.9	94.9	36.9
3I	73.8		88.7		I54		I08	54.5		40.9		37.8
Декада												
I	59.2	84.3	85.6	8I.2	I60	I55	I23	I05	39.3	38.9	38.8	49.0
2	80.7	86.2	90.8	80.I	I33	I36	II7	82.0	37.7	33.3	4I.3	37.5
3	80.8	89.2	I06	II2	I48	I32	III	60.2	43.3	35.2	89.I	36.8
Средн.	73.8	86.5	94.6	9I.0	I47	I4I	II7	8I.8	40.I	35.8	56.4	4I.0
Наиб.	96.6	9I.8	II9	I73	I92	I56	I27	I08	56.I	5I.2	97.0	98.0
Наим.	54.3	70.5	8I.8	66.7	III	I28	I07	53.7	32.0	32.7	36.I	35.9

Период	Средний расход	Наибольший: расход	дата: первая	дата: последняя	число случаев	Наименьший периода открытого русла: расход	дата: первая	дата: последняя	число случаев	Наименьший зимнего периода: расход	дата: первая	дата: последняя	число случаев
За год	83.8	I92	05.05		I	32.0	I9.09	2I.09	3	44.6	27.I2	3I.I2.83	6

Таблица 1.3. **Расход воды, куб. м/с** 10. р.Сырдарья - ж.-д.ст.Караозек *Форма А* Т. 5 Вып. 3 1984

Число	Месяц 1	2	3	4	5	6	7	8	9	10	11	12
	W = -										P = -	
I	32.5	58.I	58.5	85.2	I74	I56	II9	II3	49.0	35.3	49.0	52.4
2	35.5	58.I	59.7	85.2	I67	I56	II8	III	46.3	33.9	39.4	5I.3
3	38.4	58.2	60.8	90.8	I67	I53	II8	III	44.9	3I.2	36.7	50.2
4	4I.4	58.2	62.0	79.8	I67	I47	I22	III	40.8	27.0	33.9	49.0
5	44.3	58.3	63.2	83.6	I32	I43	I22	I09	38.0	32.6	32.6	47.9
6	47.2	58.2	64.4	94.6	97.4	I42	I22	I09	35.3	38.0	35.3	46.8
7	50.2	58.2	65.6	96.5	I02	I40	I20	II0	35.3	35.3	32.6	45.7
8	53.2	58.I	66.7	I00	I06	I42	I20	III	35.3	29.8	3I.2	44.6
9	56.I	58.I	67.9	I09	III	I42	II9	III	32.6	28.4	29.8	43.4
I0	58.0	58.I	69.I	III	II5	I39	II9	II2	3I.2	28.4	27.0	42.3
II	60.0	57.9	69.4	II3	I20	I36	I20	II3	32.6	29.8	I7.4	4I.2
I2	6I.9	57.9	69.7	I06	I24	I34	I2I	98.2	38.0	29.8	I6.0	40.I
I3	63.8	57.8	70.0	96.5	I33	I3I	I22	93.2	40.8	29.8	I3.3	39.0
I4	65.8	57.8	70.3	85.2	I36	I3I	I25	93.2	40.8	24.3	7.80	37.8
I5	67.7	57.7	70.6	80.6	I37	I3I	II9	86.7	40.8	24.3	7.80	36.7
I6	69.6	57.6	70.9	83.6	I42	I30	II6	78.5	43.6	28.4	7.80	35.6
I7	7I.5	57.5	7I.2	92.7	I28	I30	II6	73.6	5I.8	27.0	7.80	34.5
I8	73.5	57.5	7I.5	92.7	II5	I30	II6	73.6	5I.8	27.0	7.80	33.4
I9	75.4	57.4	7I.9	9I.8	I0I	I33	II6	68.7	43.6	25.7	9.I8	32.2
20	74.0	57.4	77.7	9I.8	87.9	I30	II4	63.8	54.6	25.7	I8.8	3I.I
2I	72.5	57.4	83.5	87.I	I09	I30	II3	60.6	58.9	28.4	54.6	30.0
22	7I.0	57.4	89.3	79.8	I3I	I30	III	54.6	5I.8	28.4	49.0	28.9
23	69.6	57.4	95.0	59.3	I34	I30	II2	5I.8	5I.8	28.4	49.0	27.7
24	68.2	57.4	I0I	72.6	I36	I27	II6	47.7	49.0	29.8	50.4	26.6
25	66.7	57.3	I07	85.9	I42	I25	II8	46.3	50.4	3I.2	5I.8	25.4
26	65.2	57.3	II2	99.I	I42	I26	II7	46.3	5I.8	3I.2	5I.8	24.3
27	63.8	57.3	II8	II2	I42	I27	II2	47.7	54.6	3I.2	53.2	23.2
28	62.4	57.3	I24	I26	I46	I27	I09	49.0	54.6	32.6	53.2	22.I
29	60.9	57.3	II9	I39	I50	I25	I09	5I.8	49.0	32.6	54.6	2I.0
30	59.4		II6	I70	I53	I2I	II2	53.2	42.2	33.9	53.5	I9.8
3I	58.0		I06		I53		II3	53.2		49.0		I8.8
Декада												
I	45.7	58.2	63.8	93.6	I34	I46	I20	III	38.9	32.0	34.8	47.4
2	68.3	57.6	7I.3	93.4	I22	I32	II8	84.2	43.8	27.2	II.4	36.2
3	65.2	57.3	I06	I03	I40	I27	II3	5I.I	5I.4	32.4	52.I	24.3
Средн.	59.9	57.7	8I.4	96.8	I32	I35	II7	8I.I	44.7	30.6	32.7	35.6
Наиб.	75.4	58.3	I24	I74	I74	I58	I25	II3	60.6	50.4	57.3	52.4
Наим.	32.5	57.3	58.5	59.3	87.9	I2I	I07	44.9	3I.2	22.9	7.80	I8.8

Период	Средний расход	Наибольший: расход	дата: первая	дата: последняя	число случаев	Наименьший периода открытого русла: расход	дата: первая	дата: последняя	число случаев	Наименьший зимнего периода: расход	дата: первая	дата: последняя	число случаев
За год	75.4	I74	30.04	0I.05	2	7.80	I4.II	I8.II	5	I4.0	20.I2	27.I2.83	8
I9I4-84 с перерывами	2I4	II90	09.06.25		I	(I.80)	20.06.62		I	9.0	3I.03	0I.04.78	2

Таблица 1.3. **Расход воды, куб. м/с** II. р.Сырдарья - пгт Джусалы *Форма А* Т. 5 Вып. 3 1984

Число	Месяц 1	2	3	4	5	6	7	8	9	10	11	12
	W = I.88 куб.км										P = -	
I	37.7	7I.8	66.4	II2	86.2	II2	92.2	56.4	48.8	42.8	29.8	I9.I
2	37.2	70.4	68.8	II8	I04	II5	92.2	59.9	43.6	4I.I	30.4	I8.8
3	36.0	69.0	70.4	I00	III	II5	89.5	62.2	37.8	36.8	3I.0	22.4
4	35.8	65.7	70.8	79.I	II5	II6	86.8	6I.0	36.0	34.8	32.2	23.2
5	36.3	65.7	7I.7	72.0	II7	II5	84.I	59.9	37.8	32.9	37.8	20.7
6	36.9	66.0	74.8	70.9	II8	II2	8I.4	57.6	37.8	3I.6	36.0	I9.5
7	37.5	66.4	76.I	65.0	II8	I09	8I.4	57.6	36.0	29.8	36.0	I8.5
8	38.6	66.4	77.4	58.6	I00	I06	78.7	58.8	34.8	29.8	36.0	I8.I
9	39.7	64.5	78.3	72.3	86.2	I03	78.7	59.9	32.9	29.8	36.0	I7.6
I0	4I.8	60.I	79.2	74.2	79.I	I03	76.0	62.2	32.2	32.2	34.8	I7.0
II	43.0	55.4	77.8	76.I	76.8	I02	73.7	64.5	32.2	32.2	32.2	I8.2
I2	43.6	49.9	78.7	78.0	74.4	I02	74.8	66.8	3I.0	29.I	29.8	I9.6
I3	45.0	46.7	78.7	80.0	70.9	I00	80.0	70.2	3I.0	27.2	28.5	2I.5
I4	46.4	44.8	76.9	8I.9	72.0	97.6	8I.4	73.7	32.9	27.2	26.6	22.8
I5	50.0	43.6	76.9	83.8	75.6	94.9	8I.4	74.8	34.8	27.2	24.8	24.8
I6	54.0	45.0	76.0	73.2	8I.4	93.6	8I.4	70.2	34.8	27.2	24.I	24.8
I7	58.0	47.9	75.6	62.8	83.8	92.2	78.7	63.4	34.8	27.2	23.I	25.3
I8	6I.2	49.7	75.6	53.2	86.2	89.5	76.0	59.9	36.0	27.2	22.2	24.3
I9	64.9	52.6	74.8	50.0	I03	89.5	73.7	56.4	37.8	27.2	2I.3	22.6
20	70.5	54.0	73.9	59.6	I03	90.8	73.7	52.2	39.4	26.6	20.9	22.I
2I	7I.9	56.6	73.5	63.9	I03	94.9	73.7	46.2	42.0	27.2	20.9	22.3
22	73.3	59.3	73.9	6I.8	I03	I03	7I.4	48.8	4I.I	27.2	22.6	23.0
23	75.2	59.3	75.6	56.4	I00	II2	70.2	5I.3	40.2	27.2	22.6	22.3
24	75.7	60.8	78.7	45.6	99.0	I06	69.I	5I.3	43.6	26.6	22.6	2I.6
25	75.2	60.4	78.7	39.5	99.0	97.6	66.8	46.2	42.8	26.6	29.8	20.4
26	75.2	62.0	80.0	4I.5	99.0	93.6	69.I	4I.I	4I.I	27.2	50.4	I9.8
27	74.3	63.4	8I.7	52.I	I00	92.2	69.I	38.6	4I.I	27.2	64.5	I9.2
28	75.2	65.I	87.8	62.8	I03	93.6	69.I	37.8	4I.I	27.2	63.4	I9.2
29	75.7	65.5	93.8	70.9	I08	94.9	64.5	37.8	42.0	28.5	53.0	I8.4
30	75.7		99.8	77.9	I09	93.6	59.9	42.8	42.8	29.8	53.0	I7.7
3I	75.2		I06		II0		56.4	47.9		29.8		I7.7
Декада												
I	37.8	66.6	73.4	82.2	I03	III	84.I	59.6	37.8	34.2	34.0	I9.5
2	53.7	49.0	76.5	69.9	82.7	95.2	77.5	65.2	34.5	27.8	25.4	22.6
3	74.8	6I.4	84.5	57.2	I03	98.I	67.2	44.5	4I.8	27.7	40.3	20.I
Средн.	56.0	58.9	78.3	69.8	96.6	I0I	76.0	56.0	38.0	29.8	33.2	20.7
Наиб.	75.7	7I.8	I06	I26	II8	II8	92.2	76.0	49.6	43.6	64.5	25.9
Наим.	35.8	43.6	66.4	39.5	70.9	89.5	55.3	37.8	3I.0	26.6	20.0	I7.0

Период	Средний расход	Наибольший: расход	дата: первая	дата: последняя	число случаев	Наименьший периода открытого русла: расход	дата: первая	дата: последняя	число случаев	Наименьший зимнего периода: расход	дата: первая	дата: последняя	число случаев
За год	59.5	I26	02.04		I	20.0	2I.II		I	27.7	24.I2.83		I
I96I-84	223	(I480)	25.03.6I		I	4.47	09.08.75		I	2.82	26.II.77		I

Таблица 1.3. **Расход воды, куб. м/с** — 12. р.Сырдарья - свх Казалинский — *Форма А* Т. 5 Вып. 3 1984

Число	Месяц 1	2	3	4	5	6	7	8	9	10	11	12
	W = 1.89 куб.км										F =	
I	40.2	63.8	52.8	253	67.2	9I.8	75.8	55.5	40.9	44.2	32.6	38.9
2	40.4	62.2	53.2	253	77.0	93.0	75.8	53.4	45.0	44.2	32.6	44.0
3	40.6	60.6	53.7	2I9	83.2	95.6	75.8	50.2	49.2	45.0	34.3	40.3
4	40.8	59.I	54.2	I43	95.6	95.6	77.0	48.2	50.2	46.0	35.I	39.6
5	40.I	57.8	54.6	I22	III	95.6	74.6	49.2	43.4	46.0	35.I	40.3
6	39.4	56.0	55.I	I08	II6	99.4	72.I	52.4	4I.7	46.0	35.9	38.3
7	38.7	54.4	56.2	93.0	I24	IOI	68.4	52.4	40.9	44.2	38.4	37.0
8	38.0	52.9	57.2	83.2	I22	98.2	68.4	5I.3	40 0	39.2	40.0	35.3
9	37.2	5I.4	58.2	79.5	I25	96.9	67.2	5I.3	38.4	36.8	4I.7	32.8
I0	36.5	49.8	59.3	74.6	II9	95.6	66.0	5I.3	38.4	33.4	4I.7	30.4
II	35.8	49.2	60.4	68.4	99.4	93.0	66.0	5I.3	35.9	28.5	4I.7	29.9
I2	37.0	48.6	6I.4	68.4	83.2	89.3	65.0	53.4	33.4	28.5	4I.7	28.7
I3	38.I	48.0	6I.5	78.2	79.5	85.6	6I.8	54.4	33.4	30.I	40.0	29.4
I4	39.3	47.4	6I.6	80.7	75.8	86.8	6I.8	57.6	34.3	34.3	40.0	27.I
I5	40.5	46.8	6I.8	83.2	73.4	86.8	63.9	59.7	34.3	33.4	38.4	26.I
I6	4I.6	46.2	6I.9	90.5	72.I	80.7	65.0	63.9	34.3	3I.8	36.8	24.5
I7	42.8	45.6	6I.9	93.0	75.8	79.5	66.0	66.0	35.I	3I.8	35.I	24.I
I8	45.2	45.0	6I.9	90.5	77.0	83.2	66.0	65.0	36.8	3I.0	3I.8	26.I
I9	47.6	44.4	6I.9	83.2	8I.9	78.2	65.0	6I.8	38.4	28.5	28.5	28.3
20	50.0	43.8	6I.9	70.9	85.6	77.0	62.8	57.6	38.4	27.I	26.4	28.9
2I	52.4	45.0	6I.9	62.8	90.5	75.8	6I.8	55.5	38.4	27.I	25.0	26.4
22	54.7	46.2	6I.9	63.9	9I.8	78.2	6I.8	52.4	39.2	30.I	25.7	24.7
23	57.I	47.4	8I.0	68.4	90.5	78.2	6I.8	50.2	40.9	3I.0	28.5	23.8
24	59.5	48.6	I00	70.9	90.5	78.2	59.7	49.2	43.4	3I.0	28.5	22.4
25	6I.9	49.8	II9	68.4	89.3	85.6	59.7	49.2	44.2	3I.0	28.5	2I.4
26	62.5	50.4	I38	6I.8	89.3	89.3	60.8	5I.3	45.0	30.I	27.I	20.2
27	63.0	5I.0	I57	57.6	88.0	90.5	59.7	49.2	46.0	3I.0	28.5	20.2
28	63.6	5I.7	I77	54.4	86.8	85.6	58.6	47.I	47.I	3I.0	3I.8	20.2
29	64.2	52.3	I96	52.4	85.6	8I.9	58.6	42.5	47.I	3I.0	59.7	2I.I
30	64.7		2I5	59.7	90.5	78.2	57.6	40.0	44.2	3I.8	6I.8	2I.I
3I	65.3		234		93.0		56.6	38.4		3I.8		I0.5
Декада												
I	39.2	56.8	55.4	I43	I04	96.3	72.I	5I.5	42.8	42.5	36.7	37.7
2	4I.8	46.5	6I.6	80.7	80.4	84.0	64.3	59.I	35.4	30.5	36.0	27.3
3	60.8	49.2	I40	62.0	89.6	82.2	59.7	47.7	43.6	30.6	34.5	2I.I
Средн.	47.7	50.9	87.5	95.2	9I.3	87.5	65.2	52.6	40.6	34.4	35.8	28.4
Наиб.	65.3	63.8	234	257	I25	I0I	77.0	66.0	52.4	46.0	63.9	44.0
Наим.	35.8	43.8	52.8	5I.3	62.8	75.8	55.5	38.4	3I.0	26.4	25.0	I0.5

Период	Средний расход	Наибольший: расход	дата: первая	дата: последняя	число случаев	Наименьший периода открытого русла: расход	дата: первая	дата: последняя	число случаев	Наименьший зимнего периода: расход	дата: первая	дата: последняя	число случаев
За год	59.8	257	0I.04	02.04	2	26.4	2I.I0		I	3I.0	I9.I2	2I.I2.83	3

Таблица 1.3. **Расход воды, куб. м/с** — I3. р.Сырдарья - г.Казалинск — *Форма А* Т. 5 Вып. 3 1984

Число	Месяц 1	2	3	4	5	6	7	8	9	10	11	12
	W = 0.60 куб.км										F = -.	
I	42.9	49.5	36.8	72.9	II.8	3.42	6.9I	4.48	8.55	I5.I	I2.I	I2.6
2	42.0	49.0	36.8	I03	I2.5	4.26	7.I8	4.26	8.28	I5.I	I2.7	I3.4
3	4I.7	49.0	36.8	I38	I3.2	3.80	7.I8	4.04	8.0I	I5.I	I2.7	I5.I
4	39.3	47.9	36.4	II2	I2.5	3.80	7.45	4.70	8.82	I5.I	I2.7	I5.9
5	39.3	46.9	36.2	49.6	I2.5	4.72	7.I8	5.20	8.82	I5.I	I2.7	I7.4
6	39.3	45.9	36.4	33.3	II.2	5.64	6.37	3.I6	8.82	I4.4	I2.7	I9.8
7	38.7	44.9	38.3	25.3	I0.6	7.72	2.68	2.72	8.82	I3.0	I2.7	2I.8
8	38.I	43.0	34.9	24.8	I0.6	7.I8	5.20	2.50	8.82	I2.4	I3.4	20.9
9	38.I	4I.4	29.9	22.4	I0.6	5.64	5.20	2.94	8.82	II.6	I3.4	20.2
I0	38.I	4I.4	32.7	20.4	I0.6	4.26	5.20	3.82	8.28	II.6	I2.4	I9.9
II	38.8	39.8	43.5	I9.6	II.2	4.26	5.20	4.04	8.55	I2.7	II.6	I8.3
I2	38.8	39.8	45.8	I9.6	I0.6	4.49	5.20	4.04	8.55	I2.I	II.6	I7.2
I3	39.4	39.4	46.6	I9.6	I0.6	4.26	5.20	3.60	8.82	II.9	II.6	I6.2
I4	40.4	38.0	48.2	I8.I	I0.0	4.26	5.20	3.60	9.09	II.9	II.9	I5.4
I5	42.0	36.8	49.7	I7.0	7.45	4.26	5.20	3.60	9.09	II.9	I2.I	I4.4
I6	42.8	33.9	50.8	I8.I	5.I8	4.26	5.45	3.60	8.82	II.9	I2.I	I3.6
I7	43.7	32.2	50.8	I6.6	4.72	5.64	4.95	3.60	7.74	II.9	I2.I	I2.9
I8	43.8	29.5	52.0	9.70	4.72	5.64	5.20	3.60	8.0I	II.6	II.9	I3.8
I9	43.8	27.4	52.4	II.2	6.20	7.I8	5.20	3.60	8.0I	II.6	II.6	I4.3
20	43.0	29.2	52.9	II.8	5.I8	7.I8	4.95	3.38	I0.2	II.9	II.3	I4.9
2I	42.6	28.9	53.I	II.5	4.26	7.72	4.70	5.20	I2.4	II.9	I2.3	I4.6
22	43.8	29.8	53.2	I0.6	4.26	7.72	4.26	7.20	I2.7	II.9	I3.2	I4.2
23	48.0	30.I	47.0	I8.8	4.03	7.72	3.82	8.0I	I2.7	II.6	I4.2	I3.4
24	49.5	32.3	36.4	I0.6	3.80	7.72	3.60	8.82	I2.7	II.6	I5.2	I2.5
25	50.I	3I.4	27.2	II.8	4.26	7.I8	3.57	8.82	I2.7	II.9	I6.I	II.6
26	5I.0	3I.2	40.5	I2.I	3.80	7.I8	3.54	8.28	I2.7	I2.I	I7.I	II.3
27	5I.7	30.2	4I.2	I2.I	3.80	7.72	3.5I	8.28	I3.7	I2.4	I8.0	II.8
28	50.7	30.5	39.2	I2.I	3.42	7.72	3.47	8.55	I5 I	I2.4	I9.0	I2.4
29	49.8	34.3	30.0	II.8	3.42	7.45	3.43	8.28	I5.I	I2.7	I6.9	I2.7
30	49.8		4I.2	II.8	3.42	7.I8	3.39	8.82	I5.I	I2.I	I4.7	I3.I
3I	49.5		52.3		3.42		3.35	8.82		I2.I		I2.7
Декада												
I	39.8	45.9	35.5	60.2	II.6	5.04	6.06	3.78	8.60	I3.8	I2.8	I7.7
2	4I.6	34.6	49.3	I6.I	7.48	5.I4	5.I8	3.67	8.69	II.9	II.8	I5.I
3	48.8	3I.0	4I.9	I2.3	3.8I	7.53	3.69	8.I0	I3.5	I2.I	I5.7	I2.8
Средн.	43.6	37.4	42.2	29.5	7.5I	5.9I	4.93	5.28	I0.3	I2.6	I3.4	I5.I
Наиб.	5I.7	50.0	53.7	I39	I3.8	7.72	7.45	8.82	I5.I	I5.I	I9.0	22.I
Наим.	37.7	25.0	24.8	9.70	3.23	3.04	2.50	2.I0	7.74	II.3	II.3	II.I

Период	Средний расход	Наибольший: расход	дата: первая	дата: последняя	число случаев	Наименьший периода открытого русла: расход	дата: первая	дата: последняя	число случаев	Наименьший зимнего периода: расход	дата: первая	дата: последняя	число случаев
За год	I9.0	I39	03.04		I	2.I0	08.08		I	24.8	25.04		I
I9I2-84 с перерывами	344	(I650)	I2.04.60		I	0.6I	24.08.75		I	0.64	I4.04.76		I

Таблица 1.3. **Расход воды, куб. м/с** — I4. р.Сырдарья, прот.Караозек – ж.-д.ст.Караозек — *Форма Б* — Т. 5 Вып. 3 1984

Число	Месяц 1	2	3	4	5	6	7	8	9	10	11	12
	W = 0.30 куб.км										F = -	
I	I2.6	II.2	II.3	I6.4	9.80	3.30	3.20	3.30	I.80	нб	нб	2I.3
2	I3.0	II.4	II.6	I7.2	II.0	3.20	3.30	3.30	I.80	нб	нб	2I.6
3	I3.2	II.8	II.9	I9.4	I2.0	3.20	3.20	3.30	I.66	нб	нб	2I.8
4	I3.6	I2.4	I2.2	2I.0	I5.0	3.I0	3.20	3.30	I.60	нб	нб	22.I
5	I4.0	I2.7	I2.4	24.0	I7.0	3.08	3.28	3.30	I.60	нб	нб	22.5
6	I4.2	I2.6	I2.7	26.0	I7.9	3.00	3.20	3.30	I.60	нб	I.0I	22.9
7	I4.5	I2.4	I3.0	29.0	I7.8	3.00	3.20	3.30	I.60	нб	4.0I	23.I
8	I4.7	I2.3	I3.2	29.3	I7.4	3.I0	3.20	3.30	I.60	нб	7.00	23.6
9	I4.8	I2.0	I3.4	28.4	I4.0	3.20	3.20	3.30	I.60	нб	8.00	23.8
I0	I4.6	I2.0	I3.8	27.6	I2.4	3.20	3.20	3.30	I.60	нб	II.8	23.8
II	I4.4	II.8	I4.0	27.0	I0.0	3.30	3.30	3.20	I.60	нб	I4.0	23.6
I2	I4.0	II.6	I4.2	25.4	8.60	3.40	3.40	3.09	I.60	нб	I8.0	23.4
I3	I3.4	II.6	I4.3	24.0	6.00	3.40	3.42	2.90	I.60	нб	22.6	23.0
I4	I2.8	II.4	I4.5	23.0	4.00	3.40	3.40	2.90	I.7I	нб	25.6	22.8
I5	I2.4	II.4	I4.7	2I.8	3.52	3.56	3.40	2.90	I.20	нб	25.2	22.6
I6	I2.I	II.2	I4.8	20.2	3.40	3.60	3.40	2.80	I.00	нб	24.9	22.4
I7	II.9	II.I	I5.0	I9.2	3.40	3.80	3.30	2.80	0.80	нб	24.5	22.2
I8	II.8	II.I	I5.2	I8.2	3.40	3.80	3.20	2.70	0.40	нб	24.I	22.0
I9	II.5	I0.9	I5.4	I7.0	3.40	3.69	3.20	2.70	нб	нб	23.6	2I.7
20	II.4	II.0	I5.6	I6.0	3.40	3.80	3.20	2.60	нб	нб	23.2	2I.6
2I	II.4	II.0	I5.6	I5.0	3.40	3.80	3.33	2.60	нб	нб	22.6	2I.4
22	II.4	II.0	I5.8	I4.0	3.40	3.80	3.20	2.50	нб	нб	22.3	2I.0
23	II.4	II.0	I5.9	I3.4	3.40	3.60	3.20	2.40	нб	нб	22.0	20.8
24	II.3	II.0	I6.0	I2.6	3.40	3.50	3.20	2.40	нб	нб	2I.8	20.6
25	II.2	II.0	I6.0	I2.0	3.40	3.24	3.20	2.30	нб	нб	2I.4	20.6
26	II.2	II.0	I6.0	II.4	3.40	3.80	3.22	2.20	нб	нб	2I.2	20.2
27	II.I	II.0	I6.2	I0.6	3.40	3.80	3.20	2.20	нб	нб	2I.I	I9.2
28	II.0	II.0	I6.2	I0.0	3.40	3.60	3.20	2.I0	нб	нб	2I.I	I8.6
29	II.0	II.2	I6.2	9.60	3.40	3.33	3.20	2.00	нб	нб	20.9	I7.8
30	II.0		I6.2	9.40	3.33	3.20	3.20	2.00	нб	нб	2I.0	I7.0
3I	II.I		I6.2		3.40		3.20	I.80		нб		I6.6
Декада												
I	I3.9	I2.I	I2.6	23.8	I4.4	3.I4	3.22	3.30	I.65	нб	3.I8	22.6
2	I2.6	II.3	I4.8	2I.2	4.9I	3.58	3.32	2.86	0.99	нб	22.6	22.5
3	II.2	II.0	I6.0	II.8	3.39	3.57	3.2I	2.23	нб	нб	2I.5	I9.4
Средн.	I2.5	II.5	I4.5	I8.9	7.44	3.43	3.25	2.78	0.88	нб	I5.8	2I.5
Наиб.	I4.8	I2.7	I6.2	29.3	I7.9	3.80	3.42	3.30	I.80	нб	25.6	23.8
Наим.	II.0	I0.9	II.3	9.40	3.33	3.00	3.20	I.80	нб	нб	нб	I6.6

Период	Средний расход	Наибольший: расход	дата: первая	дата: последняя	число случаев	Наименьший: расход	дата: первая	дата: последняя	число случаев
За год	9.37	29.3	08.04		I	нб	I9.09	05.II	48

Таблица 1.3. **Расход воды, куб. м/с** — I6. р.Келес – с.Янгибазар — *Форма Б* — Т. 5 Вып. 3 19 84

Число	Месяц 1	2	3	4	5	6	7	8	9	10	11	12
	W = 0.034 куб.км			M = 3.73 л/с кв.км			H = II8 мм				F = 292 кв.км	
I	I.I7	I.22	I.I7	2.I3	I.22	0.54	0.40	0.40	0.40	0.45	0.85	I.23
2	I.I9	I.2I	I.26	2.I3	I.22	0.54	0.40	0.40	0.40	0.47	0.87	I.23
3	I.2I	I.20	I.26	2.I3	I.I4	0.54	0.40	0.40	0.40	0.49	0.88	I.22
4	I.22	I.I9	I.35	2.I3	I.I4	0.54	0.40	0.40	0.40	0.5I	0.90	I.2I
5	I.24	I.I8	I.35	2.I3	I.06	0.54	0.40	0.40	0.40	0.53	0.9I	I.20
6	I.25	I.I7	I.35	2.I3	0.99	0.54	0.40	0.40	0.40	0.55	0.92	I.20
7	I.25	I.I6	I.26	2.I3	0.99	0.54	0.40	0.40	0.40	0.57	0.94	I.I9
8	I.25	I.I5	I.26	2.I3	0.99	0.48	0.38	0.40	0.40	0.59	0.95	I.I8
9	I.25	I.I5	I.26	2.I3	I.06	0.48	0.38	0.40	0.40	0.6I	0.97	I.I8
I0	I.24	I.I4	I.26	2.I3	0.99	0.48	0.38	0.40	0.40	0.63	0.98	I.I7
II	I.23	I.I4	I.35	2.I3	0.99	0.48	0.38	0.40	0.40	0.66	I.0I	I.I6
I2	I.22	I.I4	I.35	2.I3	0.92	0.48	0.38	0.40	0.40	0.68	I.03	I.I6
I3	I.2I	I.I5	I.68	3.75	0.84	0.48	0.38	0.40	0.40	0.7I	I.06	I.I5
I4	I.20	I.I5	I.80	3.75	0.92	0.43	0.38	0.40	0.40	0.73	I.09	I.I4
I5	I.20	I.I5	2.66	3.02	0.84	0.43	0.38	0.40	0.40	0.76	I.I2	I.I4
I6	I.I9	I.I5	3.30	2.86	0.84	0.43	0.38	0.40	0.40	0.79	I.I4	I.I3
I7	I.I9	I.I6	4.02	2.69	0.78	0.43	0.38	0.40	0.40	0.8I	I.I7	I.I2
I8	I.I8	I.I6	5.30	2.69	0.72	0.43	0.38	0.40	0.40	0.84	I.20	I.II
I9	I.I7	I.I7	4.77	2.24	0.66	0.43	0.38	0.40	0.40	0.86	I.22	I.II
20	I.I7	I.I7	3.77	2.I2	0.66	0.43	0.38	0.40	0.40	0.89	I.25	I.I0
2I	I.I7	I.I7	3.54	2.0I	0.60	0.43	0.38	0.40	0.40	0.89	I.25	I.I0
22	I.I8	I.I7	3.06	I.90	0.60	0.43	0.38	0.40	0.40	0.88	I.26	I.09
23	I.I8	I.I7	3.30	I.79	0.60	0.43	0.38	0.40	0.40	0.88	I.26	I.09
24	I.I9	I.I7	3.30	I.79	0.60	0.43	0.38	0.40	0.40	0.87	I.27	I.09
25	I.20	I.I7	3.77	I.68	0.60	0.43	0.38	0.40	0.40	0.87	I.27	I.08
26	I.2I	I.I7	5.30	I.68	0.54	0.43	0.38	0.40	0.43	0.86	I.26	I.08
27	I.2I	I.I7	8.00	I.48	0.54	0.43	0.40	0.40	0.43	0.86	I.26	I.08
28	I.22	I.I7	9.72	I.39	0.54	0.43	0.40	0.40	0.43	0.86	I.25	I.07
29	I.23	I.I7	7.67	I.30	0.54	0.40	0.40	0.40	0.43	0.85	I.25	I.07
30	I.23		3.54	I.22	0.54	0.40	0.40	0.40	0.43	0.84	I.24	I.06
3I	I.23		2.47		0.54		0.40	0.40		0.84		I.06
Декада												
I	I.23	I.I8	I.28	2.I3	I.08	0.52	0.39	0.40	0.40	0.54	0.92	I.20
2	I.20	I.I5	3.00	2.74	0.82	0.44	0.38	0.40	0.40	0.77	I.I3	I.I3
3	I.20	I.I7	4.88	I.62	0.57	0.42	0.39	0.40	0.42	0.86	I.26	I.08
Средн.	I.2I	I.I7	3.II	2.I6	0.8I	0.46	0.39	0.40	0.40	0.73	I.I0	I.I4
Наиб.	I.25	I.22	I0.8	3.95	I.22	0.54	0.40	0.40	0.43	0.89	I.27	I.23
Наим.	I.I7	I.I4	I.I7	I.22	0.54	0.40	0.38	0.40	0.40	0.45	0.85	I.06

Период	Средний расход	Наибольший: расход	дата: первая	дата: последняя	число случаев	Наименьший: расход	дата: первая	дата: последняя	число случаев
За год	I.09	I0.8	28.03		I	0.38	07.07	27.07	2I
I966–84	I.74	(88.I)	I5.04.69		I	0.I9	I5.08	I3.09.67	30

Таблица 1.3. **Расход воды, куб. м/с** — I7. р.Келес – с.Стешное — *Форма Б* Т.5 Вып.3 1984

Число	Месяц 1	2	3	4	5	6	7	8	9	10	11	12
	W = 0.II куб.км			M = I.80 л/с кв.км			H = 57 мм			F = I960 кв.км		
I	3.4I	2.50	4.6I	I2.9	9.08	0.76	0.26	0.23	0.23	0.55	2.72	4.78
2	3.4I	2.07	4.86	I2.9	7.68	0.66	0.26	0.23	0.23	0.66	2.94	4.7I
3	3.22	2.07	7.42	I3.2	6.38	0.55	0.26	0.20	0.23	0.76	3.I7	4.64
4	3.02	2.07	28.4	I3.9	5.6I	0.55	0.26	0.23	0.26	0.76	3.40	4.56
5	2.83	2.07	9.39	I3.6	4.6I	0.55	0.26	0.23	0.23	0.66	2.94	4.48
6	2.64	2.07	6.38	I3.9	3.64	0.48	0.26	0.23	0.26	0.55	3.I7	4.4I
7	2.44	2.28	5.87	II.0	5.36	0.4I	0.26	0.20	0.30	0.76	3.64	4.33
8	2.25	2.50	5.I0	9.08	4.6I	0.36	0.23	0.I7	0.26	0.76	3.88	4.26
9	2.05	2.50	4.37	I0.3	5.87	0.36	0.23	0.I7	0.23	2.07	4.37	4.I8
I0	I.86	2.72	4.37	9.70	4.86	0.48	0.23	0.I7	0.30	3.40	4.37	4.I0
II	3.I7	2.72	5.6I	8.52	4.37	0.48	0.23	0.I7	0.30	I.64	2.50	4.03
I2	3.40	2.50	6.38	I3.9	4.37	0.48	0.23	0.I7	0.23	2.07	2.07	3.95
I3	4.37	2.50	6.64	I7.8	4.37	0.4I	0.I7	0.I7	0.30	2.50	2.28	3.88
I4	4.37	2.50	7.42	I4.9	4.37	0.48	0.I7	0.I5	0.30	I.64	2.50	3.80
I5	3.88	2.28	8.52	I3.6	4.37	0.4I	0.I7	0.I5	0.30	I.47	2.72	3.80
I6	3.40	2.28	II.0	9.39	3.40	0.4I	0.I7	0.I5	0.30	I.64	2.94	3.68
I7	3.40	2.50	I6.5	6.90	3.40	0.4I	0.23	0.I5	0.23	I.30	3.I7	3.95
I8	3.40	2.50	I4.2	6.I2	3.40	0.4I	0.23	0.I3	0.30	I.64	2.50	3.95
I9	3.64	2.50	I4.9	4.37	3.40	0.48	0.23	0.I3	0.30	I.47	2.72	3.88
20	3.40	2.28	I3.6	3.64	2.94	0.36	0.23	0.I7	0.30	I.30	3.64	3.95
2I	2.94	2.28	I6.5	9.08	2.50	0.4I	0.23	0.I7	0.26	I.64	3.88	4.I3
22	2.07	2.28	I9.I	8.52	2.50	0.30	0.23	0.23	0.23	2.94	3.40	3.95
23	2.07	2.94	I4.9	7.42	2.50	0.36	0.23	0.23	0.30	3.40	3.40	3.95
24	I.86	3.I7	I2.2	6.38	2.28	0.30	0.23	0.I7	0.36	3.I7	2.94	4.04
25	I.64	3.64	9.70	5.87	2.28	0.26	0.23	0.23	0.30	2.72	3.40	4.I3
26	I.64	3.64	II.0	6.I2	2.28	0.26	0.20	0.23	0.30	2.94	2.94	4.I3
27	I.86	4.I2	I8.7	I0.3	2.07	0.30	0.20	0.26	0.30	2.50	4.6I	4.I3
28	2.07	4.37	52.3	I0.0	2.07	0.26	0.23	0.30	0.30	2.94	5.36	4.I3
29	2.07	4.37	I4.9	9.08	I.86	0.26	0.23	0.30	0.36	2.94	4.86	3.95
30	2.07		I3.6	9.70	I.30	0.26	0.20	0.23	0.55	2.94	4.86	3.95
3I	2.50		I2.9		0.76		0.23	0.23		2.50		4.I3
Декада												
I	2.7I	2.28	8.08	I2.0	5.77	0.52	0.25	0.2I	0.25	I.09	3.46	4.44
2	3.64	2.46	I0.5	9.9I	3.84	0.43	0.2I	0.I5	0.29	I.67	2.70	3.89
3	2.07	3.42	I7.8	8.25	2.04	0.30	0.22	0.23	0.33	2.78	3.96	4.06
Средн.	2.79	2.70	I2.3	I0.I	3.82	0.42	0.23	0.20	0.29	I.88	3.38	4.I3
Наиб.	4.37	4.6I	97.5	I8.2	9.39	0.76	0.26	0.36	0.55	4.37	5.6I	4.78
Наим.	I.64	2.07	3.88	3.40	0.76	0.26	0.I7	0.I3	0.20	0.55	I.86	3.62

Период	Средний расход	Наибольший: расход	дата: первая	дата: последняя	число случаев	Наименьший: расход	дата: первая	дата: последняя	число случаев
За год	3.52	97.5	28.03		I	0.I3	I8.08	I9.08	2
I959–84	4.99	I68	I6.03.68		I	0.I0	2I.05	I6.06.75	7

Таблица 1.3. **Расход воды, куб. м/с** — I8. р.Келес – устье — *Форма Б* Т. 5 Вып. 3 1984

Число	Месяц 1	2	3	4	5	6	7	8	9	10	11	12
	W = 0.272 куб.км			M = 2.60 л/с кв.км			H = 82 мм			F = 33I0 кв.км		
I	6.36	5.79	6.50	22.9	20.3	5.08	4.92	4.65	5.45	6.48	8.53	7.80
2	6.00	5.55	6.50	2I.I	I9.0	4.43	4.75	4.56	6.07	6.48	8.53	7.80
3	6.00	5.55	6.50	20.8	I9.0	4.67	4.84	4.65	6.5I	6.48	9.30	7.80
4	5.65	5.44	9.56	2I.4	I7.6	4.84	4.78	4.76	6.75	6.48	9.30	7.80
5	5.65	5.33	I7.3	22.0	I8.5	4.I9	4.73	4.76	6.29	6.44	9.30	7.80
6	5.82	5.33	23.5	I8.3	I7.I	4.27	4.67	4.I8	I0.I	6.44	9.30	7.80
7	6.00	5.II	I5.8	I4.6	I6.2	5.25	4.62	4.I0	I4.0	6.39	8.53	7.62
8	5.65	5.22	I5.6	I3.6	I4.0	5.95	4.56	4.37	I0.7	6.55	8.I6	7.44
9	5.48	5.II	I4.6	I2.8	I3.2	5.60	4.97	4.86	I0.3	6.76	8.I6	7.62
I0	5.65	5.20	I3.5	I2.0	I5.8	4.43	5.47	5.60	9.96	7.6I	8.I6	7.44
II	5.65	5.20	I2.5	II.I	I5.3	4.II	4.56	5.47	9.96	7.20	7.98	7.26
I2	6.36	5.20	I2.2	I6.6	I2.8	4.43	4.56	5.47	9.36	7.II	7.98	7.44
I3	6.00	5.64	II.9	2I.5	I2.4	4.75	4.I8	5.33	9.00	7.II	8.I6	7.08
I4	6.72	5.78	II.6	24.5	I2.8	4.43	4.I0	5.60	8.88	6.92	8.9I	7.44
I5	7.I4	5.93	II.3	26.6	I2.6	4.43	4.I8	9.73	8.64	6.83	8.I6	7.08
I6	7.I4	6.I5	I3.2	22.5	II.3	4.43	3.86	8.87	8.64	6.83	7.80	7.08
I7	7.I4	6.32	I5.0	I9.5	I0.2	4.43	3.64	7.59	8.40	6.76	6.56	6.73
I8	7.00	6.44	I6.9	I6.5	9.52	4.75	3.64	7.22	8.I7	6.69	6.90	7.08
I9	6.86	5.59	I8.7	I4.8	I0.0	4.75	3.57	7.7I	7.94	6.76	8.I6	7.80
20	6.86	5.4I	I4.7	I4.5	I2.4	5.25	3.94	8.09	7.50	6.92	8.I6	8.I6
2I	6.86	5.36	I2.8	I4.2	7.35	5.42	3.7I	7.97	7.29	6.83	7.98	8.34
22	6.72	5.45	I2.3	I3.9	6.62	5.00	4.I0	7.7I	7.II	6.62	8.I6	7.62
23	6.58	5.64	I2.8	I3.7	6.04	4.67	4.I8	6.98	7.II	7.76	8.72	6.73
24	6.30	5.78	I3.0	I3.5	5.34	4.59	4.02	6.40	6.92	8.9I	8.53	7.08
25	6.30	5.83	I3.3	I3.2	9.35	4.43	4.27	6.I8	6.76	8.9I	8.53	7.26
26	6.30	5.88	I3.7	I5.0	7.70	6.52	4.37	5.96	6.62	8.9I	8.I6	7.08
27	6.30	6.03	I5.0	I6.8	5.25	5.42	4.02	5.65	6.62	8.9I	8,I6	7.08
28	6.04	6.26	I6.3	I8.5	4.92	4.75	4.I8	5.55	6.69	9.30	7.80	7.26
29	6.04	6.26	32.6	20.3	3.80	4.84	4.I8	5.65	6.62	9.30	8.I6	8.I6
30	5.79		52.I	2I.3	4.27	4.67	4.I8	5.65	6.48	9.I0	8.34	9.49
3I	5.79		28.9		5.25		4.56	5.45		9.I0		9.30
Декада												
I	5.83	5.36	I2.9	I8.0	I7.I	4.87	4.83	4.65	8.6I	6.6I	8.73	7.69
2	6.69	5.77	I3.8	I8.8	II.9	4.58	4.02	7.II	8.65	6.9I	7.88	7.32
3	6.27	5.83	20.3	I6.0	5.99	5.03	4.I6	6.29	6.82	8.5I	8.25	7.76
Средн.	6.26	5.65	I5.8	I7.6	II.5	4.83	4.33	6.02	8.03	7.38	8.29	7.60
Наиб.	7.28	6.56	6I.6	26.6	20.8	9.52	6.I8	I0.2	I7.0	9.30	9.49	9.49
Наим.	5.48	5.II	6.38	II.I	3.50	3.96	3.50	4.02	5.45	6.39	6.23	6.73

Период	Средний расход	Наибольший: расход	дата: первая	дата: последняя	число случаев	Наименьший: расход	дата: первая	дата: последняя	число случаев
За год	8.6I	6I.6	30.03		I	3.50	29.05	I9.07	3
I970–84	I0.6	94.7	I7.04.72		I	0.90	07.07.77		I

Таблица 1.3. **Расход воды, куб. м/с** 19. р.Куруккелес – с.Куруккелес *Форма Б* Т. 5 Вып. 3 1984

Число	Месяц 1	2	3	4	5	6	7	8	9	10	11	12
	W = 0.II куб.км			M = I.59 л/с кв.км				H = 50 мм			F = 2270 кв.км	
I	3.50	2.60	2.45	5.5I	3.49	I.89	2.60	I.85	3.40	4.20	5.20	4.49
2	3.53	2.59	2.64	5.40	3.49	I.65	2.50	I.85	3.45	4.30	5.42	4.4I
3	3.65	2.59	2.77	5.25	3.47	I.4I	2.42	I.87	3.53	4.40	5.53	4.36
4	3.85	2.60	2.98	5.I0	3.45	I.I5	2.35	I.90	3.60	4.50	5.60	4.30
5	4.25	2.62	3.I8	4.98	3.44	0.90	2.30	I.94	3.65	4.58	5.65	4.26
6	4.75	2.64	3.30	4.84	3.4I	0.75	2.25	I.97	3.74	4.65	5.70	4.23
7	5.20	2.65	3.49	4.72	3.40	0.66	2.I7	2.00	3.80	4.70	5.75	4.I9
8	5.55	2.65	3.60	4.60	3.37	0.57	2.I4	2.06	3.85	4.76	5.80	4.I5
9	5.85	2.65	3.72	4.45	3.35	0.52	2.I0	2.I0	3.90	4.80	5.85	4.I0
I0	6.25	2.65	3.80	4.30	3.34	0.5I	2.04	2.I4	3.98	4.84	5.90	4.08
II	6.65	2.66	3.95	4.26	3.33	0.5I	I.96	2.I7	4.05	4.87	5.94	4.04
I2	7.00	2.66	4.05	4.35	3.3I	0.5I	I.90	2.2I	4.II	4.93	5.98	4.0I
I3	7.29	2.65	4.I6	4.60	3.29	0.5I	I.86	2.26	4.I7	5.00	6.03	3.99
I4	7.I0	2.64	4.27	4.96	3.25	0.5I	I.8I	2.32	4.24	5.I0	6.05	3.95
I5	6.25	2.62	4.40	5.3I	3.24	0.54	I.77	2.36	4.29	5.I8	6.08	3.90
I6	5.85	2.60	4.45	5.25	3.20	0.55	I.73	2.40	4.35	5.25	6.I2	3.86
I7	5.25	2.58	4.55	4.85	3.I6	0.58	I.69	2.47	4.40	5.30	6.I5	3.84
I8	4.55	2.54	4.65	4.50	3.I3	0.60	I.65	2.50	4.45	5.35	6.I8	3.80
I9	4.00	2.50	4.70	3.85	3.I0	0.64	I.66	2.56	4.50	5.35	6.2I	3.78
20	3.75	2.49	4.77	3.75	3.05	0.70	I.70	2.60	4.59	5.35	6.25	3.75
2I	3.65	2.42	4.85	3.68	3.00	0.79	I.74	2.66	4.55	5.35	6.27	3.72
22	3.50	2.38	4.90	3.65	2.98	0.99	I.78	2.70	4.52	5.34	6.30	3.69
23	3.35	2.35	4.98	3.64	2.94	I.20	I.88	2.76	4.50	5.25	6.3I	3.66
24	3.25	2.33	5.05	3.60	2.90	I.40	2.00	2.83	4.44	5.I5	6.3I	3.64
25	3.I7	2.30	5.I2	3.58	2.84	I.65	2.I3	2.88	4.36	5.05	6.3I	3.60
26	3.06	2.26	5.I8	3.55	2.75	I.85	2.24	2.96	4.30	4.90	6.27	3.58
27	2.97	2.25	5.25	3.54	2.67	2.I5	2.35	3.05	4.25	4.78	6.I5	3.55
28	2.89	2.25	5.32	3.52	2.58	2.38	2.49	3.I0	4.20	4.67	5.90	3.53
29	2.78	2.30	5.37	3.5I	2.46	2.55	2.60	3.I7	4.I9	4.63	5.50	3.50
30	2.72		5.44	3.50	2.29	2.65	2.79	3.25	4.I9	4.63	4.90	3.47
3I	2.65		5.46		2.09		2.65	3.30		4.97		3.45
Декада												
I	4.64	2.62	3.I9	4.92	3.42	I.00	2.29	I.97	3.69	4.57	5.64	4.26
2	5.77	2.59	4.40	4.57	3.2I	0.56	I.77	2.38	4.32	5.I7	6.I0	3.89
3	3.09	2.32	5.I7	3.58	2.68	I.76	2.24	2.97	4.35	4.97	6.02	3.58
Средн.	4.45	2.52	4.28	4.35	3.09	I.II	2.I0	2.46	4:I2	4.9I	5.92	3.90
Наиб.	7.29	2.66	5.46	5.5I	3.49	2.65	2.65	3.30	4.59	5.35	6.3I	4.49
Наим.	2.65	2.25	2.45	3.50	2.09	0.5I	I.65	I.85	3.40	4.20	4.90	3.45

Период	Средний расход	Наибольший: расход	дата: первая	дата: последняя	число случаев	Наименьший: расход	дата: первая	дата: последняя	число случаев
За год	3.60	7.29	I3.0I		I	0.5I	I0.06	I4.06	5

Таблица 1.3. **Расход воды, куб. м/с** 20. р.Арысь – с.Корниловка *Форма Б* Т. 5 Вып. 3 1984

Число	Месяц 1	2	3	4	5	6	7	8	9	10	11	12
	W = 0.040 куб.км			M = I.47 л/с кв.км				H = 46 мм			F = 860 кв.км	
I	I.49	I.44	2.75	5.65	I.87	нб	нб	нб	нб	нб	0.75	0.90
2	I.49	I.54	2.75	4.94	I.84	нб	нб	нб	нб	нб	0.82	0.75
3	I.72	I.44	3.05	3.48	I.82	нб	нб	нб	нб	нб	0.90	0.75
4	I.72	I.44	3.05	3.27	I.80	нб	нб	нб	нб	нб	I.00	0.75
5	I.73	I.44	3.05	3.48	I.78	нб	нб	нб	нб	нб	0.90	0.90
6	I.74	I.49	3.05	3.I0	I.76	нб	нб	нб	нб	нб	0.90	0.90
7	I.75	I.44	3.05	2.92	I.74	нб	нб	нб	нб	нб	0.82	0.90
8	I.76	I.54	3.20	2.92	I.85	нб	нб	нб	нб	0.24	0.90	I.30
9.	I.78	I.65	3.05	3.I0	I.74	нб	нб	нб	нб	0.40	0.90	I.20
I0	I.79	I.65	2.90	2.64	I.53	нб	нб	нб	нб	0.40	0.75	I.20
II	I.80	I.60	3.05	2.45	I.53	нб	нб	нб	нб	0.40	0.82	0.90
I2	I.72	I.54	3.05	2.45	I.I3	нб	нб	нб	нб	0.32	0.90	0.90
I3	I.80	I.54	3.05	3.27	I.23	нб	нб	нб	нб	0.40	0.90	0.82
I4	I.72	I.49	3.43	3.48	I.33	нб	нб	нб	нб	0.40	0.75	0.90
I5	I.80	I.54	3.8I	2.92	I.33	нб	нб	нб	нб	0.40	0.90	0.90
I6	I.72	I.49	4.I8	2.92	I.43	нб	нб	нб	нб	0.48	0.90	0.90
I7	I.65	I.80	4.56	2.64	I.53	нб	нб	нб	нб	0.58	0.75	0.90
I8	I.80	I.98	4.94	2.45	I.33	нб	нб	нб	нб	0.58	0.82	0.90
I9	I.72	I.80	5.65	2.22	0.93	нб	нб	нб	нб	0.58	0.90	0.90
20	I.72	I.80	5.65	2.I6	0.57	нб	нб	нб	нб	0.58	I.00	0.82
2I	I.80	I.72	4.94	2.I6	0.40	нб	нб	нб	нб	0.58	I.20	0.90
22	I.80	I.65	4.94	2.05	0.24	нб	нб	нб	нб	0.62	I.I0	I.00
23	I.98	I.80	4.94	2.03	0.II	нб	нб	нб	нб	0.58	I.I0	0.90
24	I.98	I.80	4.23	2.0I	0.II	нб	нб	нб	нб	0.62	I.I0	I.30
25	I.98	I.80	4.23	I.99	0.II	нб	нб	нб	нб	0.70	I.I0	I.69
26	I.72	I.80	4.23	I.97	0.II	нб	нб	нб	нб	0.75	I.I0	I.83
27	I.60	I.89	8.02	I.95	0.055	нб	нб	нб	нб	0.75	I.20	I.83
28	I.44	I.98	23.8	I.93	0.055	нб	нб	нб	нб	0.65	I.00	2.I3
29	I.44	2.75	2I.4	I.9I	0.II	нб	нб	нб	нб	0.65	0.90	2.I3
30	I.54		I0.4	I.89	0.II	нб	нб	нб	нб	0.75	0.90	I.98
3I	I.54		5.65		нб		нб	нб		0.75		2.I3
Декада												
I	I.70	I.5I	2.99	3.55	I.77	нб	нб	нб	нб	0.I0	0.86	0.96
2	I.74	I.66	4.I4	2.70	I.23	нб	нб	нб	нб	0.47	0.86	0.88
3	I.7I	I.9I	8.80	I.99	0.I3	нб	нб	нб	нб	0.67	I.07	I.62
Средн.	I.72	I.68	5.42	2.74	I.02	нб	нб	нб	нб	0.42	0.93	I.I7
Наиб.	2.I0	2.75	25.2	6.00	I.87	нб	нб	нб	нб	0.75	I.30	2.28
Наим.	I.44	I.44	2.75	I.89	нб	нб	нб	нб	нб	нб	0.75	0.75

Период	Средний расход	Наибольший: расход	дата: первая	дата: последняя	число случаев	Наименьший: расход	дата: первая	дата: последняя	число случаев
ЗА год	I.26	25.2	28.03		I	нб	3I.05	07.I0	I30
I97I–84	2.64	3I.8	27.02.75		I	нб(50%)	3I.05	07.I0.84	I30

Таблица 1.3. Расход воды, куб. м/с — 21. р.Арысь – ж.-д.ст.Арысь — *Форма Б* Т. 5 Вып. 3 1984

Число	Месяц 1	2	3	4	5	6	7	8	9	10	11	12
	W = 0.46 куб.км			M = I.II л/с кв.км				H = 35 мм			F = I3I00 кв.км	
I	I6.I	II.6	9.40	I45	II.5	8.66	4.50	2.50	4.I0	5.I8	5.68	II.4
2	I5.6	II.5	9.68	96.0	I0.7	8.74	4.I0	2.40	4.46	5.I8	5.82	I0.7
3	I5.I	II.4	I6.7	89.5	I0.3	8.82	3.70	2.30	4.46	5.00	5.95	9.78
4	I4.5	II.4	89.0	73.0	I0.3	8.74	3.30	2.20	4.82	5.I8	6.09	9.I0
5	I4.0	II.4	I57	68.0	9.98	8.82	3.70	2.I0	5.I8	5.I8	6.23	8.88
6	I3.5	II.3	47.9	60.2	9.83	8.82	3.70	2.0I	5.00	5.I8	6.37	9.I0
7	I3.0	II.2	25.8	4I.I	9.98	8.9I	3.30	I.9I	4.82	5.36	6.5I	9.I0
8	I2.5	II.2	24.7	37.0	9.68	9.00	2.90	I.8I	5.I8	5.54	6.64	9.I0
9	II.9	II.2	23.6	33.2	9.40	8.82	2.60	I.7I	4.82	5.54	6.78	9.54
I0	II.4	II.I	2I.9	30.0	9.40	8.66	2.30	I.6I	5.I8	5.72	6.92	9.54
II	II.5	II.2	I9.5	27.2	9.40	8.I8	2.90	I.5I	4.82	5.72	6.92	9.I0
I2	II.5	II.3	I7.9	23.3	9.29	7.70	3.30	I.4I	5.I8	5.I8	7.I3	9.I0
I3	II.6	II.4	I4.9	25.0	9.I8	7.22	2.90	I.73	4.82	5.I8	7.34	9.I0
I4	II.6	II.5	I3.6	37.7	9.I8	6.74	2.90	2.05	5.I8	5.I8	7.I3	9.54
I5	II.7	II.6	I2.6	44.5	9.I8	6.26	2.90	2.05	5.I8	5.I8	7.34	I0.5
I6	II.8	II.7	I2.4	40.3	9.I8	5.78	2.90	3.74	5.I8	5.54	7.I3	I2.4
I7	II.8	II.8	I5.8	37.3	9.I8	5.30	2.75	4.I0	5.I8	5.36	7.34	I6.9
I8	II.9	II.9	47.5	33.2	9.I8	4.90	2.30	4.46	4.82	5.54	7.I3	I7.7
I9	II.9	I2.0	72.0	30.3	9.I8	4.90	2.30	4.82	5.I8	5.54	7.34	I8.I
20	I2.0	I2.I	80.0	26.8	9.I8	4.90	2.30	5.54	5.36	5.36	7.56	I8.4
2I	I2.0	II.5	59.0	23.0	9.00	4.50	2.00	5.I8	5.I8	5.54	7.34	I8.4
22	II.9	I0.9	56.7	I8.2	8.82	4.I0	2.I0	4.I0	5.I8	5.72	7.34	I8.4
23	II.9	I0.3	64.2	I6.4	8.82	4.I0	2.30	4.I0	5.54	5.54	7.34	I8.4
24	II.9	I0.9	64.2	I4.7	8.82	4.50	2.60	4.46	5.36	5.54	7.34	I8.5
25	II.8	II.5	59.8	I3.3	8.82	4.70	2.60	4.82	5.54	5.54	7.34	I8.5
26	II.8	II.3	59.8	I2.8	8.74	4.90	2.I0	4.28	5.54	5.54	7.34	I8.5
27	II.8	I0.3	82.0	II.9	8.66	4.70	2.00	4.I0	5.I8	5.54	7.56	I8.5
28	II.7	9.98	I09	II.9	8.58	4.90	2.I0	4.28	5.I8	5.54	7.78	I8.5
29	II.7	9.68	I6I	II.9	8.66	4.50	2.30	4.28	5.I8	5.54	I0.9	I8.6
30	II.6		2II	I2.8	8.58	4.50	2.90	4.46	5.I8	5.54	I2.4	I8.6
3I	II.6		207		8.50		2.60	4.46		5.54		I8.6
Декада												
I	I3.8	II.3	42.6	67.3	I0.I	8.80	3.4I	2.06	4.80	5.3I	6.30	9.62
2	II.7	II.6	30.6	32.6	9.2I	6.I9	2.74	3.I4	5.09	5.38	7.24	I3.I
3	II.8	I0.7	I03	I4.7	8.73	4.54	2.33	4.4I	5.3I	5.56	8.27	I8.5
Средн.	I2.4	II.2	60.2	38.2	9.33	6.5I	2.8I	3.24	5.07	5.42	7.27	I3.9
Наиб.	I6.I	I2.4	2I8	I54	II.9	9.00	4.50	5.72	5.54	5.90	I4.3	I9.I
Наим.	II.4	9.68	9.40	II.5	8.50	4.I0	2.00	I.4I	4.I0	5.00	5.68	8.88

Период	Средний расход	Наибольший: расход	дата: первая	дата: последняя	число случаев	Наименьший: расход	дата: первая	дата: последняя	число случаев
За год I927-84	I4.6	2I8	30.03		I	I.4I	I2.08		I
с перерывами	36.5	(II20)	09.04.59		I	I.4I	I2.08.84		I

Таблица 1.3. Расход воды, куб. м/с — 22. р.Арысь с.Шаульдер — *Форма А* Т. 5 Вып. 3 1984

Число	Месяц 1	2	3	4	5	6	7	8	9	10	11	12
	W = 0.37 куб.км			M = 0.80 л/с кв.км				H = 25 мм			F I4700 кв.км	
I	8.40	I4.7	I4.7	224	4.3I	0.77	0.43	0.I2	0.000	0.000	2.55	3.02
2	8.40	I4.7	I4.7	2I9	3.85	0.77	0.36	0.I2	0.000	0.000	2.24	3.72
3	II.3	I4.7	I6.3	I79	3.38	0.77	0.36	0.I2	0.000	0.000	I.92	4.43
4	II.5	I4.7	I6.3	I04	2.92	0.73	0.36	0.I2	0.000	0.000	I.6I	5.I4
5	II.7	I4.7	29.3	77.3	2.46	0.57	0.33	0.I2	0.000	0.8I	I.30	5.85
6	II.5	I4.7	I69	60.9	2.00	0.57	0.24	0.I4	0.000	0.40	0.98	6.55
7	I0.2	I4.7	234	35.5	I.53	0.57	0.I8	0.I4	0.000	0.40	0.66	7.26
8	I0.2	I4.7	I34	30.I	I.07	0.57	0.I8	0.I4	0.000	0.40	0.35	7.97
9	I0.2	I4.7	73.6	23.8	0.77	0.57	0.I8	0.I4	0.000	0.40	0.34	7.98
I0	I0.2	I4.7	52.2	22.5	0.77	0.57	0.I8	0.I4	0.000	0.50	0.32	8.00
II	II.0	I4.7	2I.2	22.5	0.73	0.36	0.22	0.I4	0.000	0.59	0.3I	8.02
I2	II.0	I4.7	I8.6	2I.2	0.69	0.40	0.I8	0.I4	0.000	0.69	0.29	8.03
I3	II.0	I4.7	I2.6	I8.0	0.69	0.46	0.I6	0.I8	0.000	0.78	0.28	8.05
I4	II.0	I4.7	I0.6	I8.0	0.65	0.46	0.I4	0.I8	0.000	0.88	0.27	8.06
I5	II.0	I4.7	9.06	I8.0	0.65	0.46	0.I4	0.I6	0.000	0.98	0.25	8.08
I6	II.5	I4.7	7.52	I9.9	0.57	0.46	0.I4	0.000	0.000	I.07	0.24	8.09
I7	II.9	I4.7	7.08	25.6	0.65	0.46	0.I4	0.000	0.000	I.I7	0.22	8.II
I8	I3.3	I4.7	6.65	2I.2	0.65	0.46	0.I4	0.000	0.46	I.26	0.2I	8.58
I9	I4.5	I4.7	I9.9	I8.0	0.65	0.46	0.I4	0.000	0.57	I.36	0.20	9.06
20	I4.5	I4.7	44.9	I5.5	0.6I	0.46	0.I4	0.000	0.57	I.63	0.I8	9.53
2I	I4.5	I4.7	78.3	I5.5	0.65	0.46	0.I4	0.000	0.000	I.90	0.I8	I0.0
22	II.5	I4.7	73.6	I6.3	0.77	0.46	0.I4	0.000	0.000	2.I8	0.I8	I0.5
23	8.40	I4.7	39.0	25.6	0.77	0.46	0.I4	0.000	0.000	2.45	0.I8	II.0
24	8.40	I4.7	49.8	7.96	0.77	0.46	0.I4	0.000	0.000	2.72	0.I8	II.4
25	8.40	I4.7	53.5	7.08	0.77	0.46	0.I4	0.000	0.000	2.99	0.I9	II.9
26	8.40	I4.7	64.4	6.62	0.98	0.50	0.I3	0.000	0.000	3.26	0.I9	I2.4
27	8.40	I4.7	6I.6	6.I6	0.98	0.54	0.I2	0.000	0.000	3.54	0.I9	I2.8
28	8.40	I4.7	73.6	5.69	0.98	0.54	0.I2	0.000	0.000	3.8I	0.90	I3.3
29	8.40	I4.7	I09	5.23	0.94	0.54	0.I2	0.000	0.000	3.50	I.60	I3.8
30	8.40		I42	4.77	0.77	0.54	0.I2	0.000	0.000	3.I8	2.3I	I4.3
3I	8.40		2I2		0.77		0.I2	0.000		2.87		I4.8
Декада												
I	I0.4	I4.7	75.4	97.6	2.3I	0.65	0.28	0.I3	0.000	0.29	I.23	5.99
2	I2.I	I4.7	I5.8	I9.8	0.65	0.44	0.I5	0.080	0.I6	I.04	0.24	8.36
3	9.24	I4.7	87.0	I0.I	0.83	0.50	0.I3	0.000	0.000	2.95	0.6I	I2.4
Средн.	I0.5	I4.7	60.3	42.5	I.25	0.53	0.I9	0.068	0.053	I.47	0.69	9.02
Наиб.	I4.5	I4.7	240	228	4.3I	0.77	0.54	0.I8	0.57	3.8I	2.55	I4.8
Наим.	8.40	I4.7	6.2I	4.77	0.57	0.36	0.I2	0.000	0.000	0.000	0.I8	3.02

Период	Средний расход	Наибольший: расход	дата: первая	дата: последняя	число случаев	Наименьший периода открытого русла: расход	дата: первая	дата: последняя	число случаев	Наименьший зимнего периода: расход	дата: первая	дата: последняя	число случаев
За год I9I0-84	II.8	240	07.03		I	0.000	I6.08	04.I0	47				
с перерывами	29.8	452	I4.03.69		I	нб(3%)	I3.07	I2.08.62	3I	0.32	I0.04.33		I

Таблица 1.3. **Расход воды, куб. м/с** 23. р.Жебаглысу – с.Ново-Николаевка *Форма Б* Т. 5 Вып. 3 1984

Число	Месяц 1	2	3	4	5	6	7	8	9	10	11	12
	W = 0.061 куб.км			M = 11.2 л/с кв.км			H = 354 мм				F = 172 кв.км	
I	I.03	0.86	I.03	2.34	3.04	3.93	3.93	3.3I	I.82	I.06	0.96	0.9I
2	I.03	0.86	I.05	2.I0	2.88	3.93	3.62	3.3I	I.82	I.06	0.97	0.93
3	I.03	0.86	I.07	I.98	2.73	3.93	3.93	2.80	I.56	I.05	0.98	0.94
4	I.03	0.86	I.09	I.98	2.57	3.93	3.93	2.80	I.82	I.05	0.98	0.96
5	I.03	0.86	I.II	I.86	2.42	3.93	3.93	2.80	I.56	I.04	0.99	0.98
6	I.03	0.86	I.I3	I.86	2.26	3.93	3.93	2.80	I.82	I.03	I.00	I.00
7	I.03	0.86	I.I5	I.86	2.II	3.93	3.93	2.80	I.82	I.03	I.0I	I.02
8	I.03	0.86	I.I7	I.86	2.II	3.93	3.62	2.80	I.69	I.02	I.02	I.03
9	I.03	0.86	I.I9	I.86	2.II	3.93	3.62	2.80	I.44	I.04	I.02	I.05
I0	I.03	0.86	I.2I	2.I0	2.II	3.93	3.62	2.80	I.3I	I.06	I.03	I.07
II	I.03	0.88	I.23	2.34	2.27	3.93	3.62	2.80	I.3I	I.05	I.04	I.06
I2	I.03	0.90	I.25	2.47	2.II	3.93	3.3I	2.80	I.3I	I.04	I.04	I.06
I3	I.03	0.92	I.27	3.I9	2.II	3.93	3.3I	2.80	I.3I	I.03	I.05	I.06
I4	I.03	0.94	I.29	3.02	2.II	3.93	3.3I	2.80	I.I9	I.02	I.06	I.05
I5	I.03	0.96	I.3I	2.86	2.II	3.93	3.3I	2.80	I.07	I.0I	I.06	I.04
I6	I.03	0.97	I.33	2.60	2.II	3.93	3.3I	2.80	I.07	I.00	I.07	I.04
I7	I.03	0.99	I.35	2.60	2.II	3.93	3.06	2.80	I.I9	0.99	I.08	I.04
I8	I.03	I.0I	I.37	2.60	I.96	3.93	3.06	2.80	I.3I	0.98	I.09	I.03
I9	I.03	I.03	I.39	2.60	2.II	3.93	3.06	2.62	I.I9	0.97	I.09	I.02
20	I.03	I.05	I.4I	2.73	2.II	3.93	3.06	2.43	I.I9	0.96	I.I0	I.02
2I	I.03	I.05	I.4I	3.I9	2.II	3.93	3.3I	2.43	I.I9	0.96	I.08	I.02
22	I.03	I.04	I.52	3.I9	2.II	3.93	3.3I	2.43	I.I9	0.96	I.06	I.03
23	I.03	I.04	I.4I	3.I9	2.II	3.93	3.3I	2.27	I.I9	0.96	I.04	I.04
24	I.03	I.03	I.52	3.I9	2.II	3.93	3.3I	2.27	I.I9	0.96	I.02	I.04
25	0.94	I.03	I.74	3.I9	2.II	3.93	3.3I	2.27	I.I9	0.96	I.00	I.04
26	0.94	I.02	I.86	3.I9	2.II	3.93	3.3I	2.27	I.I9	0.95	0.97	I.05
27	0.94	I.02	3.I9	3.40	2.27	3.93	3.3I	2.27	I.I9	0.95	0.95	I.06
28	0.94	I.02	6.00	3.60	2.62	3.93	3.3I	2.27	I.I9	0.95	0.93	I.06
29	0.94	I.0I	3.02	3.60	3.3I	3.93	3.3I	2.27	I.I9	0.95	0.9I	I.06
30	0.94		2.60	3.I9	3.93	3.93	3.06	2.27	I.07	0.95	0.89	I.07
3I	0.94		2.34		3.93		3.3I	I.96		0.96		I.04
Декада												
I	I.03	0.86	I.I2	I.98	2.43	3.93	3.8I	2.90	I.67	I.04	I.00	0.99
2	I.03	0.96	I.32	2.70	2.II	3.93	3.24	2.74	I.2I	I.00	I.07	I.04
3	0.97	I.03	2.42	3.29	2.6I	3.93	3.29	2.27	I.I8	0.96	0.98	I.05
Средн.	I.0I	0.95	I.65	2.66	2.39	3.93	3.44	2.63	I.35	I.00	I.02	I.03
Наиб.	I.03	I.05	6.85	3.60	3.93	4.24	3.93	3.3I	I.82	I.06	I.I0	I.07
Наим.	0.94	0.86	I.03	I.86	I.96	3.93	3.06	I.96	I.07	0.95	0.89	0.9I

Период	Средний расход	Наибольший: расход	дата: первая	дата: последняя	число случаев	Наименьший: расход	дата: первая	дата: последняя	число случаев
За год	I.92	6.85	28.03		I	0.86	0I.02	I0.02	I0
I929–84	2.20	(I56)	07.04.59		I	0.024	II.I2	I8.I2.64	8

Таблица 1.3. **Расход воды, куб. м/с** 24. р.Кулан – с.Ванновка *Форма Б* Т.5 Вып. 3 1984

Число	Месяц 1	2	3	4	5	6	7	8	9	10	11	12
	W = 0.0I6 куб.км			M = 8.I0 л/с кв.км			H = 256 мм				F = 63 кв.км	
I	0.55	0.96	0.96	2.26	0.96	0.23	0.075	0.0I9	0.075	0.23	0.I5	0.23
2	0.55	0.96	0.96	2.26	0.96	0.23	0.075	0.0I9	0.075	0.23	0.I5	0.23
3	0.55	0.96	0.96	2.26	0.96	0.075	0.075	0.0I9	0.075	0.23	0.I5	0.23
4	0.55	0.96	0.96	2.26	0.96	0.075	0.075	0.0I9	0.075	0.23	0.I5	0.23
5	0.68	0.96	0.96	2.26	0.55	0.075	0.0I9	0.0I9	0.075	0.23	0.I5	0.23
6	0.68	0.96	0.96	2.26	0.42	0.075	0.0I9	0.0I9	0.075	0.23	0.I5	0.23
7	0.68	0.96	0.96	2.26	0.23	0.075	0.0I9	0.0I9	0.075	0.23	0.I5	0.23
8	0.68	0.96	0.96	2.26	0.23	0.075	0.0I9	0.0I9	0.075	0.32	0.I5	0.23
9	0.68	0.96	I.II	2.26	0.23	0.075	0.0I9	0.0I9	0.075	0.32	0.I5	0.23
I0	0.68	0.96	I.II	I.78	0.23	0.075	0.0I9	0.0I9	0.075	0.32	0.I5	0.23
II	0.68	0.96	I.II	I.78	0.23	0.075	0.0I9	0.0I9	0.075	0.075	0.I5	0.23
I2	0.68	0.96	I.II	I.39	0.23	0.075	0.0I9	0.0I9	0.075	0.075	0.I5	0.23
I3	0.68	0.96	I.II	I.39	0.23	0.075	0.0I9	0.0I9	0.075	0.075	0.I5	0.23
I4	0.68	0.96	I.78	I.27	0.23	0.0I9	0.0I9	0.0I9	0.075	0.075	0.075	0.23
I5	0.68	0.96	2.06	I.27	0.23	0.0I9	0.0I9	0.0I9	0.075	0.075	0.075	0.23
I6	0.68	0.96	2.46	I.II	0.23	0.0I9	0.0I9	0.0I9	0.075	0.075	0.075	0.23
I7	0.55	0.96	I.39	I.II	0.23	0.0I9	0.075	0.0I9	0.075	0.075	0.075	0.23
I8	0.55	0.96	I.39	I.II	0.23	0.0I9	0.075	0.0I9	0.075	0.I5	0.075	0.23
I9	0.55	0.96	I.39	I.II	0.23	0.075	0.075	0.0I9	0.075	0.I5	0.075	0.23
20	0.55	0.96	I.78	I.II	0.23	0.075	0.075	0.0I9	0.075	0.I5	0.075	0.23
2I	0.55	0.96	2.06	I.II	0.23	0.I5	0.075	0.I5	0.075	0.I5	0.075	0.23
22	0.55	0.96	2.06	0.96	0.23	0.I5	0.0I9	0.I5	0.075	0.I5	0.075	0.23
23	0.55	0.96	2.06	0.96	0.23	0.I5	0.0I9	0.I5	0.075	0.I5	0.075	0.23
24	0.68	0.96	2.06	0.96	0.23	0.075	0.075	0.I5	0.075	0.I5	0.075	0.23
25	0.55	0.96	2.06	0.96	0.23	0.075	0.075	0.I5	0.075	0.I5	0.075	0.23
26	0.68	0.96	2.26	0.96	0.23	0.075	0.0I9	0.I5	0.075	0.I5	0.075	0.23
27	0.68	0.96	2.46	0.96	0.23	0.075	0.0I9	0.I5	0.I5	0.I5	0.I5	0.23
28	0.68	0.96	9.37	0.96	0.23	0.075	0.0I9	0.I5	0.I5	0.I5	0.I5	0.23
29	0.68	0.96	2.86	0.96	0.23	0.075	0.0I9	0.I5	0.I5	0.I5	0.I5	0.23
30	0.68		2.86	0.96	0.23	0.075	0.0I9	0.23	0.I5	0.I5	0.I5	0.23
3I	0.68		2.46		0.23		0.0I9	0.23		0.23		0.23
Декада												
I	0.63	0.96	0.99	2.2I	0.57	0.099	0.04I	0.0I9	0.075	0.26	0.I5	0.23
2	0.63	0.96	I.56	I.26	0.23	0.047	0.04I	0.0I9	0.075	0.098	0.098	0.23
3	0.63	0.96	2.96	0.98	0.23	0.098	0.038	0.I6	0.I0	0.I6	0.I0	0.23
Средн.	0.63	0.96	I.87	I.48	0.34	0.084	0.039	0.07I	0.085	0.I7	0.I2	0.23
Наиб.	0.68	0.96	25.5	2.26	0.96	0.23	0.075	0.23	0.I5	0.32	0.I5	0.23
Наим.	0.55	0.96	0.96	0.96	0.23	0.0I9	0.0I9	0.0I9	0.075	0.075	0.075	0.23

Период	Средний расход	Наибольший: расход	дата: первая	дата: последняя	число случаев	Наименьший: расход	дата: первая	дата: последняя	число случаев
За год	0.5I	25.5	28.03		I	0.0I9	I4.06	20.08	45

Таблица 1.3. Расход воды, куб. м/с — 25. р.Балыкчи – с.Балыкши — *Форма Б* Т. 5 Вып. 3 1984

Число	Месяц 1	2	3	4	5	6	7	8	9	10	11	12
	W = 0.078 куб.км			M = 203 л/с кв.км				H = 6419 мм			F = 12.1 кв.км	
I	2.86	2.94	3.03	3.32	2.94	2.44	2.27	2.13	1.64	1.68	2.24	2.51
2	2.86	2.94	3.01	3.32	2.94	2.44	2.27	1.90	1.64	1.75	2.24	2.51
3	2.86	2.94	2.99	3.47	2.94	2.44	2.20	1.64	1.68	1.68	2.33	2.60
4	2.86	2.94	2.97	3.32	2.95	2.35	2.13	1.64	1.68	1.75	2.24	2.60
5	2.86	2.95	2.96	3.23	2.95	2.27	2.20	1.60	1.68	1.75	2.24	2.53
6	2.86	2.96	2.96	3.20	2.96	2.27	2.13	1.64	1.64	1.82	2.24	2.53
7	2.86	2.97	2.97	3.18	2.96	2.27	2.06	1.64	1.64	1.75	2.33	2.53
8	2.87	2.98	2.99	3.15	2.96	2.35	2.13	1.68	1.68	1.82	2.33	2.62
9	2.87	3.00	3.01	3.12	2.95	2.27	2.00	1.64	1.68	1.82	2.33	2.62
10	2.88	3.01	3.03	3.10	2.94	2.35	2.00	1.68	1.64	1.90	2.33	2.53
11	2.89	3.01	3.05	3.08	2.91	2.27	2.00	1.68	1.68	1.82	2.24	2.62
12	2.89	3.02	3.08	3.07	2.89	2.27	2.00	1.64	1.64	1.90	2.24	2.62
13	2.90	3.03	3.11	3.06	2.87	2.35	2.00	1.68	1.64	1.90	2.24	2.53
14	2.91	3.03	3.13	3.04	2.84	2.35	2.00	1.64	1.68	1.98	2.33	2.62
15	2.92	3.03	3.15	3.03	2.82	2.27	2.00	1.68	1.68	1.90	2.42	2.53
16	2.92	3.04	3.20	3.01	2.78	2.27	2.06	1.64	1.64	1.98	2.42	2.62
17	2.93	3.04	3.22	3.00	2.75	2.27	2.00	1.64	1.64	2.06	2.42	2.62
18	2.93	3.04	3.26	2.99	2.72	2.35	2.13	1.68	1.68	2.06	2.42	2.53
19	2.94	3.04	3.28	2.97	2.67	2.27	2.06	1.68	1.68	2.06	2.42	2.53
20	2.94	3.04	3.32	2.96	2.63	2.27	2.13	1.64	1.64	2.15	2.42	2.62
21	2.95	3.04	3.32	2.95	2.59	2.27	2.13	1.68	1.68	2.15	2.42	2.62
22	2.95	3.04	3.32	2.94	2.54	2.27	2.06	1.64	1.68	2.24	2.42	2.62
23	2.95	3.05	3.32	2.94	2.51	2.35	2.06	1.64	1.68	2.24	2.51	2.53
24	2.95	3.05	3.32	2.94	2.48	2.27	2.13	1.64	1.68	2.15	2.42	2.62
25	2.95	3.05	3.32	2.94	2.44	2.27	2.06	1.64	1.68	2.24	2.42	2.62
26	2.95	3.05	3.32	2.94	2.42	2.27	2.00	1.64	1.64	2.24	2.51	2.62
27	2.95	3.05	3.47	2.94	2.41	2.35	2.00	1.68	1.64	2.24	2.51	2.53
28	2.95	3.05	3.47	2.94	2.39	2.27	2.00	1.68	1.68	2.24	2.42	2.62
29	2.95	3.04	3.32	2.94	2.38	2.27	2.06	1.64	1.64	2.24	2.42	2.62
30	2.95		3.32	2.94	2.44	2.27	2.13	1.64	1.64	2.24	2.51	2.62
31	2.95		3.32		2.44		2.13	1.68		2.33		2.62
Декада												
I	2.86	2.96	2.99	3.24	2.95	2.34	2.14	1.72	1.66	1.77	2.28	2.56
2	2.92	3.03	3.18	3.02	2.79	2.29	2.04	1.66	1.66	1.98	2.36	2.58
3	2.95	3.05	3.35	2.94	2.46	2.29	2.07	1.65	1.66	2.23	2.46	2.60
Средн.	2.91	3.01	3.18	3.07	2.72	2.31	2.08	1.68	1.66	2.00	2.37	2.58
Наиб.	2.95	3.05	3.66	3.47	2.96	2.44	2.27	2.13	1.68	2.33	2.51	2.72
Наим.	2.86	2.94	2.96	2.94	2.35	2.27	2.00	1.60	1.64	1.68	2.24	2.51

Период	Средний расход	Наибольший: расход	дата: первая	дата: последняя	число случаев	Наименьший: расход	дата: первая	дата: последняя	число случаев
За год	2.46	3.66	29.03		I	I.60	04.08	05.08	2

Таблица 1.3. Расход воды, куб. м/с — 26. р.Кокбулак – с.Пистели — *Форма Б* Т. 5 Вып. 3 1984

Число	Месяц 1	2	3	4	5	6	7	8	9	10	11	12
	W = 0.025 куб.км			M = 10.3 л/с кв.км				H = 326 мм			F = 76.0 кв.км	
I	0.61	0.62	0.75	1.96	0.95	0.48	0.45	0.46	0.38	0.41	0.44	0.91
2	0.61	0.62	0.75	1.72	0.88	0.48	0.45	0.46	0.38	0.41	0.45	0.94
3	0.61	0.62	0.75	1.56	0.88	0.48	0.45	0.45	0.39	0.41	0.46	0.97
4	0.61	0.62	0.75	1.40	0.88	0.48	0.45	0.44	0.39	0.41	0.47	1.00
5	0.61	0.62	0.82	1.32	0.75	0.49	0.45	0.44	0.39	0.41	0.48	1.02
6	0.62	0.62	0.75	1.32	0.75	0.49	0.45	0.43	0.39	0.41	0.48	1.05
7	0.62	0.62	0.82	1.24	0.68	0.49	0.45	0.43	0.39	0.41	0.49	1.08
8	0.62	0.62	0.88	1.24	0.68	0.49	0.45	0.42	0.40	0.41	0.50	1.11
9	0.62	0.62	0.88	1.24	0.68	0.50	0.45	0.42	0.40	0.41	0.51	1.14
10	0.62	0.62	0.88	1.24	0.68	0.50	0.45	0.41	0.40	0.41	0.52	1.17
11	0.62	0.62	0.88	1.24	0.68	0.50	0.45	0.41	0.40	0.41	0.53	1.16
12	0.62	0.62	0.88	1.24	0.68	0.50	0.45	0.41	0.40	0.41	0.54	1.15
13	0.62	0.62	0.88	1.72	0.68	0.49	0.45	0.41	0.40	0.41	0.55	1.14
14	0.62	0.62	0.88	1.56	0.68	0.49	0.45	0.41	0.40	0.41	0.56	1.13
15	0.62	0.62	1.10	1.48	0.68	0.49	0.46	0.40	0.40	0.41	0.57	1.12
16	0.62	0.62	1.80	1.40	0.68	0.49	0.46	0.40	0.40	0.41	0.58	1.11
17	0.62	0.62	2.79	1.32	0.68	0.49	0.46	0.40	0.40	0.41	0.59	1.10
18	0.62	0.62	4.38	1.32	0.68	0.48	0.46	0.40	0.40	0.41	0.60	1.09
19	0.62	0.62	2.66	1.24	0.68	0.48	0.46	0.40	0.40	0.41	0.61	1.08
20	0.62	0.62	2.54	1.24	0.68	0.48	0.46	0.40	0.40	0.41	0.62	1.07
21	0.62	0.62	2.66	1.24	0.65	0.48	0.46	0.40	0.40	0.41	0.64	1.06
22	0.62	0.62	2.66	1.24	0.63	0.47	0.46	0.40	0.40	0.41	0.67	1.06
23	0.62	0.62	3.06	1.10	0.60	0.47	0.46	0.39	0.40	0.41	0.70	1.05
24	0.62	0.62	3.06	1.02	0.58	0.47	0.46	0.39	0.40	0.41	0.72	1.05
25	0.62	0.62	3.19	0.88	0.55	0.46	0.46	0.39	0.40	0.42	0.75	1.05
26	0.62	0.62	3.62	0.88	0.52	0.46	0.47	0.39	0.41	0.42	0.77	1.04
27	0.62	0.62	6.02	0.82	0.50	0.46	0.47	0.39	0.41	0.42	0.80	1.04
28	0.62	0.62	10.5	0.82	0.47	0.46	0.47	0.38	0.41	0.42	0.83	1.04
29	0.62	0.62	5.19	0.82	0.47	0.45	0.47	0.38	0.41	0.42	0.86	1.03
30	0.62		2.92	0.75	0.47	0.45	0.47	0.38	0.41	0.43	0.88	1.03
31	0.62		2.16		0.48		0.46	0.38		0.44		1.02
Декада												
I	0.62	0.62	0.80	1.42	0.78	0.49	0.45	0.44	0.39	0.41	0.48	1.04
2	0.62	0.62	1.88	1.38	0.68	0.49	0.46	0.40	0.40	0.41	0.58	1.12
3	0.62	0.62	4.09	0.96	0.54	0.46	0.46	0.39	0.40	0.42	0.76	1.04
Средн.	0.62	0.62	2.32	1.25	0.66	0.48	0.46	0.41	0.40	0.41	0.61	1.06
Наиб.	0.62	0.62	14.0	2.29	1.10	0.50	0.47	0.46	0.41	0.44	0.88	1.17
Наим.	0.61	0.62	0.75	0.75	0.47	0.45	0.45	0.38	0.38	0.41	0.44	0.91

Период	Средний расход	Наибольший: расход	дата: первая	дата: последняя	число случаев	Наименьший: расход	дата: первая	дата: последняя	число случаев
За год	0.78	14.0	28.03		I	0.38	28.08	02.09	6
1964-84	1.10	35.1	17.03.69		I	0.17	11.09	03.11.71	10

Таблица 1.3. **Расход воды, куб. м/с** 27. р.Машат – с.Антоновка *Форма Б* Т. 5 Вып.3 1984

Число	Месяц 1	2	3	4	5	6	7	8	9	10	11	12
	W = 0.II куб.км			M = 6.43 л/с кв.км				H = 203 мм			P = 52I кв.км	
I	3.40	3.08	4.00	7.28	4.26	2.90	2.60	2.00	I.90	2.60	2.92	3.00
2	3.48	3.I0	4.00	7.28	5.24	2.92	2.60	2.00	2.00	2.74	2.82	3.I0
3	3.52	3.20	4.00	6.00	5.24	3.00	2.58	2.00	2.I0	2.88	2.72	3.I4
4	3.56	3.30	4.88	6.00	5.24	3.00	2.50	I.98	2.20	2.98	2.64	3.20
5	3.56	3.45	4.26	6.00	5.62	3.00	2.42	I.96	2.30	3.I2	2.50	3.28
6	3.56	3.54	4.00	6.00	5.62	3.00	2.38	I.90	2.40	3.22	2.40	3.40
7	3.56	3.74	4.00	5.24	5.62	3.00	2.30	I.89	2.50	3.32	2.32	3.42
8	3.54	3.74	4.00	5.24	5.62	2.98	2.28	I.86	2.60	3.32	2.28	3.44
9	3.48	3.74	4.26	5.24	5.62	2.90	2.20	I.82	2.60	3.32	2.30	3.46
I0	3.46	3.74	4.26	5.24	5.62	2.89	2.I8	I.80	2.60	3.28	2.40	3.48
II	3.40	3.74	4.00	5.24	5.62	2.86	2.I6	I.80	2.60	3.I8	2.50	3.48
I2	3.34	3.74	4.00	5.24	5.62	2.82	2.I0	I.78	2.60	3.I5	2.80	3.50
I3	3.32	3.74	4.26	6.40	5.62	2.80	2.08	I.76	2.60	3.00	2.98	3.50
I4	3.32	3.74	4.26	6.40	5.62	2.78	2.04	I.76	2.60	2.98	3.I0	3.50
I5	3.36	3.74	4.26	5.24	5.62	2.72	2.02	I.70	2.50	2.92	3.I8	3.48
I6	3.40	3.74	4.72	5.24	5.40	2.70	2.00	I.70	2.50	2.90	3.30	3.42
I7	3.42	3.74	5.06	5.24	4.60	2.70	2.00	I.70	2.50	2.88	3.40	3.40
I8	3.48	3.74	4.88	5.24	4.00	2.70	2.00	I.70	2.50	2.86	3.42	3.32
I9	3.50	3.74	4.88	4.88	3.50	2.68	2.00	I.70	2.48	2.80	3.44	3.30
20	3.50	3.74	4.88	4.88	3.20	2.68	2.00	I.64	2.46	2.80	3.42	3.28
2I	3.48	3.74	4.88	4.88	2.96	2.65	2.00	I.64	2.44	2.80	3.32	3.26
22	3.42	3.74	4.88	4.88	2.84	2.65	2.02	I.64	2.42	2.82	3.24	3.24
23	3.38	3.74	4.88	4.88	2.70	2.65	2.06	I.64	2.40	2.84	3.I8	3.22
24	3.32	3.87	4.88	4.88	2.62	2.65	2.06	I.68	2.40	2.88	3.I0	3.20
25	3.28	4.00	4.88	4.88	2.62	2.65	2.06	I.68	2.40	2.94	3.08	3.20
26	3.24	4.00	5.24	4.88	2.62	2.65	2.06	I.70	2.40	2.96	3.06	3.20
27	3.20	4.00	5.62	4.26	2.62	2.65	2.I0	I.70	2.42	3.00	3.04	3.20
28	3.I5	4.00	I4.0	4.26	2.66	2.65	2.I0	I.72	2.44	3.02	3.02	3.22
29	3.08	4.00	9.00	4.26	2.70	2.65	2.I0	I.76	2.48	3.04	3.00	3.24
30	3.08		7.28	4.26	2.78	2.65	2.05	I.80	2.50	3.06	3.00	3.26
3I	3.08		7.28		2.80		2.02	I.80		3.08		3.28
Декада												
I	3.5I	3.46	4.I7	5.95	5.37	2.96	2.40	I.92	2.32	3.08	2.53	3.29
2	3.40	3.74	4.52	5.40	4.88	2.74	2.04	I.72	2.53	2.95	3.I5	3.42
3	3.25	3.90	6.62	4.63	2.72	2.65	2.06	I.7I	2.43	2.95	3.I0	3.23
Средн.	3.38	3.69	5.I5	5.33	4.27	2.78	2.I6	I.78	2.43	2.99	2.93	3.3I
Наиб.	3.56	4.00	I4.0	7.28	5.8I	3.00	2.60	2.00	2.60	3.32	3.44	3.50
Наим.	3.08	3.08	4.00	4.26	2.62	2.65	2.00	I.64	I.90	2.80	2.28	3.00

Период	Средний расход	Наибольший: расход	дата: первая	дата: последняя	число случаев	Наименьший: расход	дата: первая	дата: последняя	число случаев
За год	3.35	I4.0	28.03		I	I.64	20.08	23.08	4
I97I–84	4.28	22.2	06.04.80		I	I.64	20.08	23.08.84	4

Таблица 1.3. **Расход воды, куб. м/с** 28. р.Кельтемашат – с.Кельтемашат *Форма Б* Т. 5 Вып. 3 1984

Число	Месяц 1	2	3	4	5	6	7	8	9	10	11	12
	W = 0.047 куб.км			M = 57 л/с кв.км				H=I802 мм			P = 26.0 кв.км	
I	I.62	I.62	2.83	2.02	2.98	0.73	0.64	0.64	0.64	I.73	I.62	I.62
2	I.62	I.62	2.83	2.02	2.98	0.73	0.64	0.64	0.64	I.73	I.62	I.62
3	I.62	I.62	2.83	2.02	2.98	0.73	0.64	0.64	0.64	I.73	I.62	I.62
4	I.62	I.62	2.83	2.02	2.98	0.73	0.64	0.64	0.64	I.73	I.62	I.62
5	I.62	I.62	2.83	2.02	2.98	0.73	0.64	0.64	0.64	I.73	I.62	I.62
6	I.62	I.62	2.83	2.02	2.98	0.73	0.64	0.64	0.64	I.73	I.62	I.62
7	I.62	I.62	2.83	2.02	2.98	0.73	0.64	0.64	0.64	I.73	I.62	I.62
8	I.62	I.62	2.83	2.02	2.98	0.73	0.64	0.64	0.64	I.73	I.62	I.62
9	I.62	I.62	2.83	2.02	2.98	0.73	0.64	0.64	0.64	I.73	I.62	I.62
I0	I.62	I.62	2.83	2.02	2.98	0.73	0.64	0.64	0.64	I.73	I.62	I.62
II	I.62	2.32	I.96	2.02	2.98	0.64	0.64	0.64	0.64	I.73	I.62	I.62
I2	I.62	2.32	I.96	2.02	2.98	0.64	0.64	0.64	0.64	I.73	I.62	I.62
I3	I.62	2.32	I.96	2.02	2.98	0.64	0.64	0.64	0.64	I.73	I.62	I.62
I4	I.62	2.32	I.96	2.02	2.98	0.64	0.64	0.64	0.64	I.73	I.62	I.62
I5	I.62	2.32	I.96	2.02	2.98	0.64	0.64	0.64	0.64	I.73	I.62	I.62
I6	I.62	2.32	I.96	2.02	2.98	0.64	0.64	0.64	0.64	I.73	I.62	I.62
I7	I.62	2.32	I.96	2.02	2.98	0.64	0.64	0.64	0.64	I.73	I.62	I.62
I8	I.62	2.32	I.96	2.02	2.98	0.64	0.64	0.64	0.64	I.73	I.62	I.62
I9	I.62	2.32	I.96	2.02	2.98	0.64	0.64	0.64	0.64	I.73	I.62	I.62
20	I.62	2.32	I.96	2.02	2.98	0.64	0.64	0.64	0.64	I.73	I.62	I.62
2I	I.62	2.32	I.I2	I.96	2.98	0.64	0.64	0.64	0.64	I.73	I.62	I.62
22	I.62	2.32	I.I2	I.96	I.84	0.64	0.64	0.64	0.64	I.73	I.62	I.62
23	I.62	2.32	I.I2	I.96	I.84	0.64	0.64	0.64	0.64	I.73	I.62	I.62
24	I.62	2.32	I.I2	I.96	I.84	0.64	0.64	0.64	0.64	I.73	I.62	I.62
25	I.62	2.32	I.I2	I.66	I.84	0.64	0.64	0.64	0.64	I.73	I.62	I.62
26	I.62	2.32	I.I2	I.96	I.84	0.64	0.64	0.64	0.64	I.73	I.62	I.62
27	I.62	2.32	I.I2	I.96	I.84	0.64	0.64	0.64	0.64	I.73	I.62	I.62
28	I.62	2.32	I.I2	I.96	I.84	0.64	0.64	0.64	0.64	I.73	I.62	I.62
29	I.62	2.32	I.I2	I.96	I.84	0.64	0.64	0.64	0.64	I.73	I.62	I.62
30	I.62		I.I2	I.96	I.84	0.64	0.64	0.64	0.64	I.73	I.62	I.62
3I	I.62		I.I2		I.84		0.64	0.64		I.73		I.62
Декада												
I	I.62	I.62	2.83	2.02	2.98	0.73	0.64	0.64	0.64	I.73	I.62	I.62
2	I.62	2.32	I.96	2.02	2.98	0.64	0.64	0.64	0.64	I.73	I.62	I.62
3	I.62	2.32	I.I2	I.96	I.94	0.64	0.64	0.64	0.64	I.73	I.62	I.62
Средн.	I.62	2.09	I.97	2.00	2.63	0.67	0.64	0.64	0.64	I.73	I.62	I.62
Наиб.	I.62	2.32	2.83	2.02	2.98	0.73	0.64	0.64	0.64	I.73	I.62	I.62
Наим.	I.62	I.62	I.I2	I.96	I.84	0.64	0.64	0.64	0.64	I.73	I.62	I.62

Период	Средний расход	Наибольший: расход	дата: первая	дата: последняя	число случаев	Наименьший: расход	дата: первая	дата: последняя	число случаев
За год	I.49	2.98	0I.05	2I.05	2I	0.64	II.06	30.09	II2

Таблица 1.3. Расход воды, куб. м/с — 30. р.Аксу – с.Подгорное — *Форма Б* Т. 5 Вып. 3 1984

Число	Месяц 1	2	3	4	5	6	7	8	9	10	11	12
	W = 0.25 куб.км			M = I6.9 л/с кв.км				H = 534 мм			F = 462 кв.км	
I	4.33	2.70	2.94	5.05	9.02	2I.8	I9.4	II.8	8.00	4.58	3.42	3,52
2	4.04	2.70	2.92	5.05	8.50	23.4	I8.0	II.8	8.00	4.20	3.42	3.52
3	3.97	2.70	2.9I	4.70	8.50	27.8	I8.0	8.50	7.5I	4.20	3.52	3,82
4	3.90	2.85	2.89	4.70	7.80	26.0	I8.0	II.2	7.5I	4.20	3.52	3,52
5	3.83	2.85	2.96	4.35	7.25	27.8	I8.0	I0.7	7.5I	4.20	3.42	3.52
6	3.76	2.84	3.02	4.35	8.50	26.0	I9.4	I0.7	7.5I	3.82	3.42	3.52
7	3.70	2.84	3.09	4.08	8.50	26.0	I9.4	I0.7	7.06	3.82	3.42	3.46
8	3.63	2.83	3.I5	4.08	I0.0	26.0	I9.4	I0.7	7.06	4.58	3.42	3.40
9	3.56	2.83	3.22	4.08	8.50	26.0	I9.4	I0.7	7.06	4.20	3.42	3.34
I0	3.49	2.82	3.28	4.08	8.50	26.0	I9.4	I0.7	6.60	4.20	3.42	3.27
II	3.42	2.82	3.35	4.08	8.50	26.0	I9.4	I0.7	6.60	3.82	3.32	3.2I
I2	3.35	2.85	3.I7	4.35	8.50	26.0	I9.0	I0.2	6.60	3.82	3.32	3.I5
I3	3.35	2.88	3.I7	7.74	8.50	26.0	I8.7	I0.2	6.I8	3.82	3.32	2.98
I4	3.35	2.92	3.I7	6.70	7.25	26.0	I8.0	I0.2	5.75	3.82	3.42	2.8I
I5	3.35	2.95	3.I7	5.80	7.25	27.8	I8.7	9.60	5.75	3.82	3.52	2.64
I6	3.35	2.98	3.35	5.05	7.25	26.0	I8.0	9.60	5.75	3.82	3.52	2.47
I7	3.35	3.0I	3.35	5.05	7.25	26.0	I7.3	9.60	5.36	3.82	3.52	2.30
I8	3.I7	3.04	3.I7	5.05	7.25	26.0	I6.7	9.60	5.36	3.82	3.42	2.I3
I9	3.I7	3.08	3.35	5.05	7.80	2I.0	I6.7	9.60	5.36	3.52	3.52	2.I8
20	3.I7	3.II	3.35	5.42	7.80	I9.4	I6.7	9.60	5.36	3.52	3.52	2.23
2I	3.I7	3.09	3.35	5.42	7.25	I9.4	I5.3	9.60	4.96	3.52	3.32	2.28
22	3.35	3.08	3.58	5.42	8.50	I8.7	I5.3	9.60	4.96	3.52	3.52	2.33
23	3.35	3.06	3.80	5.42	I0.0	2I.0	I5.3	9.60	4.96	3.52	3.52	2.38
24	3.00	3.04	3.35	5.80	I2.8	2I.0	I5.3	9.05	4.96	3.52	3.52	2.43
25	3.00	3.03	3.35	6.25	II.8	27.8	I4.I	9.05	4.58	3.52	3.52	2.48
26	2.85	3.0I	3.58	6.70	I0.0	29.5	I4.I	8.50	4.58	3.52	3.52	2.53
27	2.85	2.99	4.08	II.I	II.8	27.8	I4.I	8.50	4.58	3.42	4.20	2.48
28	2.70	2.98	II.I	I0.6	I3.9	26.9	I4.I	8.50	4.58	3.42	3.52	2.43
29	2.70	2.96	9.95	I0.I	I6.0	26.0	I2.9	8.50	4.58	3.42	3.52	2.38
30	2.70		8.83	9.54	I8.I	22.6	I2.9	8.50	4.20	3.42	3.52	2.33
3I	2.70		6.25		20.4		I2.4	8.00		3.42		2.28
Декада												
I	3.82	2.80	3.04	4.45	8.5I	25.7	I8.8	I0.8	7.38	4.20	3.44	3.49
2	3.30	2.96	3.26	5.43	7.74	25.0	I7.9	9.89	5.8I	3.76	3.44	2.6I
3	2.94	3.03	5.25	7.64	I2.8	24.I	I4.2	8.85	4.69	3.47	3.57	2.39
Средн.	3.34	2.93	3.90	5.84	9.77	24.9	I6.9	9.80	5.96	3.80	3.48	2.82
Наиб.	4.33	3.II	I3.7	II.7	2I.5	30.4	20.2	I2.4	8.00	4.96	4.20	3.82
Наим.	2.70	2.70	2.89	4.08	7.25	I8.7	II.8	5.75	4.20	3.42	3.32	2.I3

Период	Средний расход	Наибольший: расход	дата: первая	дата: последняя	число случаев	Наименьший: расход	дата: первая	дата: последняя	число случаев
За год	7.79	30.4	26.06		I	2.I3	I8.I2		I
I926–42									
I945–84	9.53	(I38)	08.04.59		I	нб(2%)	I7.02.30		I

Таблица 1.3. Расход воды, куб. м/с — 3I. р.Аксу – с.Кзылкишлак — *Форма Б* Т. 5 Вып. 3 1984

Число	Месяц 1	2	3	4	5	6	7	8	9	10	11	12
	W = 0.I3 куб.км			M = 5.63 л/с кв.км				H = I78 мм			F = 744 кв.км	
I	4.78	4.38	4.38	4.78	3.26	3.28	3.I0	3.08	3.I8	4.78	4.78	4.98
2	4.78	4.38	4.5I	4.78	3.I9	3.3I	3.07	3.08	3.I8	4.78	4.98	4.98
3	4.78	4.38	4.64	5.07	3.I4	3.32	3.05	3.08	3.I8	4.98	4.98	4.98
4	4.9I	4.38	5.56	5.07	3.I0	3.34	3.03	3.08	3.I8	4.98	5.40	4.98
5	4.9I	4.38	4.9I	4.9I	3.08	3.34	3.I9	3.I3	3.I8	4.98	5.I9	4.98
6	4.9I	4.38	4.78	4.78	3.06	3.34	3.38	3.I3	3.27	4.98	5.I9	4.98
7	4.9I	4.38	4.64	4.78	3.05	3.34	3.60	3.I8	3.48	4.98	5.I9	4.98
8	4.9I	4.38	4.64	4.78	3.04	3.34	3.78	3.I8	3.75	5.40	5.I9	4.98
9	4.9I	4.64	4.64	4.78	3.04	3.34	3.90	3.I8	3.60	4.98	5.I9	4.98
I0	4.9I	4.5I	4.78	4.64	3.03	3.34	3.36	3.I8	3.60	4.98	5.I9	4.98
II	4.9I	4.5I	4.78	4.78	3.03	3.33	3.27	3.I8	3.60	4.98	5.40	4.98
I2	4.9I	4.5I	4.78	4.9I	3.02	3.33	3.27	3.I8	3.60	4.98	5.I9	4.98
I3	4.78	4.38	4.78	4.9I	3.02	3.32	3.I8	3.I8	3.75	4.98	5.I9	5.I9
I4	4,64	4.38	4.78	4.78	3.0I	3.32	3.I8	3.I8	3.75	4.98	5.40	5.I9
I5	4.64	4.38	4.78	4.78	3.0I	3.32	3.I3	3.27	3.75	4.98	5.40	5.I9
I6	4.64	4.38	4.78	4.78	3.0I	3.3I	3.I3	3.27	3.75	4.98	5.40	5.I9
I7	4.64	4.38	4.78	4.9I	3.0I	3.3I	3.I3	3.27	3.75	4.98	5.I9	5.I9
I8	4.64	4.38	4.78	4.9I	3.0I	3.30	3.I3	3.27	3.90	4.98	5.I9	5.I9
I9	4.64	4.38	4.9I	4.74	3.0I	3.29	3.I3	3.27	4.07	4.98	5.I9	5.I9
20	4.64	4.38	4.9I	4.52	3.0I	3.29	3.I8	3.27	4.07	4.98	5.I9	5.I9
2I	4.64	4.38	4.9I	4.36	3.02	3.28	3.I8	3.36	4.24	4.98	4.98	5.I9
22	4.64	4.38	4.9I	4.22	3.04	3.27	3.I8	3.36	4.24	4.98	4.98	5.I9
23	4.64	4.38	4.9I	4.00	3.06	3.27	3.I3	3.36	4.24	4.98	4.98	5.I9
24	4.64	4.38	4.9I	3.90	3.08	3.25	3.I3	3.27	4.24	4.98	4.98	5.I9
25	4.5I	4.38	4.9I	3.80	3.I0	3.24	3.08	3.27	4.24	4.78	4.98	5.I9
26	4.5I	4.38	4.9I	3.70	3.I2	3.2I	3.08	3.27	4.24	4.78	4.98	4.98
27	4.38	4.38	5.23	3.62	3.I4	3.I9	3.I3	3.27	4.58	4.78	5.82	4.98
28	4.38	4.38	5.23	3.50	3.I6	3.I7	3.I3	3.I8	4.58	4.98	5.40	4.98
29	4.38	4.38	4.9I	3.43	3.I8	3.I5	3.08	3.I8	4.58	4.78	5.I9	4.98
30	4.38		4.78	3.36	3.22	3.I3	3.08	3.I8	4.58	4.78	5.I9	4.98
3I	4.38		4.78		3.24		3.08	3.I8		4.78		4.98
Декада												
I	4.87	4.42	4.75	4.84	3.I0	3.33	3.35	3.I3	3.36	4.98	5.I3	4.98
2	4.7I	4.4I	4.8I	4.80	3.0I	3.3I	3.I7	3.23	3.80	4.98	5.27	5.I5
3	4.50	4.38	4.94	3.79	3.I2	3.22	3.I2	3.26	4.38	4.87	5.I5	5.08
Средн.	4.69	4.40	4.84	4.48	3.08	3.29	3.2I	3.2I	3.84	4.94	5.I8	5.07
Наиб.	5.07	4.64	5.92	5.40	3.26	3.34	4.58	3.36	4.58	5.40	5.82	5.I9
Наим.	4.38	4.38	4.38	3.36	3.0I	3.I3	3.03	3.08	3.I8	4.78	4.78	4.98

Период	Средний расход	Наибольший: расход	дата: первая	дата: последняя	число случаев	Наименьший: расход	дата: первая	дата: последняя	число случаев
За год	4.I9	5.92	04.03		I	3.0I	I4.05	20.05	7
I956–84	6.02	(I20)	22.04.58		I	2.85	I5.06.77		I

Таблица 1.3. **Расход воды, куб. м/с** 32. р.Цывареу – с.Чувашровка *Форма Б* Т. 5 Вып. 3 1984

Число	Месяц 1	2	3	4	5	6	7	8	9	10	11	12
	W = 0.038 куб.км			M = 4.39 л/с кв.км				H = 139 мм			F = 271 кв.км	
I	I.74	I.68	I.88	I.76	I.08	0.36	0.20	0.082	0.5I	I.08	I.68	I.34
2	I.74	I.68	3.49	I.76	I.08	0.36	0.2I	0.086	0.46	I.I4	I.68	I.34
3	I.74	I.68	5.I0	I.76	0.85	0.36	0.20	0.09I	0.43	I.28	I.68	I.34
4	I.72	I.68	I8.4	I.76	I.08	0.36	0.20	0.095	0.43	I.28	I.68	I.34
5	I.72	I.68	4.06	I.76	I.08	0.34	0.20	0.099	0.46	I.28	I.68	I.34
6	I.72	I.68	2.56	I.76	0.96	0.36	0.I9	0.I0	0.5I	I.28	I.68	I.34
7	I.72	I.66	2.45	I.76	0.67	0.36	0.I8	0.II	0.59	I.28	I.68	I.34
8	I.72	I.66	2.22	I.7I	0.67	0.36	0.I8	0.II	0.72	I.28	I.68	I.38
9	I.74	I.68	2.08	I.54	0.67	0.36	0.I8	0.I2	0.76	I.28	I.68	I.38
I0	I.84	I.68	I.88	I.54	0.67	0.36	0.I7	0.I2	0.76	I.28	I.68	I.38
II	2.83	I.66	I.88	I.54	0.76	0.36	0.I6	0.I4	0.76	I.28	I.62	I.38
I2	2.08	I.64	I.93	I.60	0.76	0.36	0.I6	0.I5	0.76	I.20	I.68	I.38
I3	I.82	I.64	2.00	2.00	0.76	0.36	0.I6	0.I7	0.76	I.20	I.72	I.38
I4	I.78	I.66	I.88	I.95	0.94	0.36	0.I5	0.I9	0.76	I.20	I.72	I.38
I5	I.78	I.68	I.88	I.83	0.83	0.3I	0.I4	0.20	0.76	I.20	I.72	I.36
I6	I.68	I.68	I.88	I.54	0.76	0.28	0.I4	0.22	0.76	I.20	I.72	I.34
I7	I.68	I.68	I.88	I.54	0.76	0.24	0.I4	0.24	0.76	I.20	I.72	I.34
I8	I.68	I.68	I.88	I.40	0.76	0.24	0.I3	0.26	0.79	I.20	I.72	I.34
I9	I.68	I.64	I.88	I.42	0.76	0.32	0.I2	0.27	0.94	I.20	I.72	I.34
20	I.74	I.64	I.88	I.39	0.5I	0.40	0.I2	0.29	0.94	I.28	I.72	I.34
2I	I.94	I.68	I.78	I.42	0.29	0.40	0.I6	0.36	0.94	I.32	I.84	I.34
22	I.84	I.68	I.67	I.56	0.29	0.36	0.20	0.36	0.94	I.48	I.72	I.34
23	I.72	I.68	I.65	I.5I	0.27	0.36	0.24	0.36	0.94	I.48	I.72	I.34
24	I.72	I.68	I.65	I.47	0.24	0.36	0.28	0.29	I.I4	I.54	I.68	I.34
25	I.72	I.68	I.65	I.42	0.26	0.27	0.25	0.29	I.I4	I.68	I.68	I.34
26	I.68	I.68	I.78	I.37	0.29	0.25	0.22	0.43	I.I4	I.68	I.68	I.34
27	I.68	I.68	I.88	I.32	0.29	0.24	0.I9	0.5I	I.I6	I.68	I.68	I.43
28	I.68	I.68	2.28	I.28	0.29	0.24	0.I6	0.5I	I.22	I.68	I.68	I.5I
29	I.68	I.78	I.83	I.23	0.26	0.2I	0.I4	0.5I	I.I8	I.68	I.34	I.5I
30	I.68		I.76	I.I8	0.3I	0.2I	0.II	0.5I	I.I8	I.68	I.34	I.5I
3I	I.68		I.76		0.36		0.078	0.5I		I.68		I.57
Декада												
I	I.74	I.68	4.4I	I.7I	0.88	0.36	0.I9	0.I0	0.56	I.25	I.68	I.35
2	I.88	I.66	I.90	I.62	0.76	0.32	0.I4	0.2I	0.80	I.22	I.7I	I.36
3	I.73	I.69	I.79	I.38	0.29	0.29	0.I8	0.42	I.I0	I.60	I.64	I.42
Средн.	I.78	I.68	2.67	I.57	0.63	0.32	0.I7	0.25	0.82	I.36	I.67	I.38
Наиб.	2.96	I.88	I8.4	2.00	I.08	0.40	0.28	0.5I	I.24	I.68	I.94	I.57
Наим.	I.68	I.64	I.65	I.08	0.24	0.20	0.078	0.082	0.43	I.08	I.34	I.34

Период	Средний расход	Наибольший: расход	дата: первая	дата: последняя	число случаев	Наименьший: расход	дата: первая	дата: последняя	число случаев
За год	I.I9	I8.4	04.03		I	0.078	3I.07		I

Таблица 1.3. **Расход воды, куб. м/с** 33. р.Бородцай – с.Васильевка *Форма Б* Т. 5 Вып. 3 1984

Число	Месяц 1	2	3	4	5	6	7	8	9	10	11	12
	W = 0.038 куб.км			M = I0.6 л/с кв.км				H = 335 мм			F = II4 кв.км	
I	0.72	0.50	0.50	5.92	2.46	0.95	0.45	0.32	0.32	0.32	0.35	I.58
2	0.72	0.50	0.50	5.4I	2.28	0.95	0.45	0.32	0.32	0.32	0.45	I.3I
3	0.72	0.50	0.50	4.68	2.28	0.86	0.40	0.32	0.32	0.32	0.55	I.20
4	0.72	0.50	0.50	4.68	2.I3	0.86	0.40	0.32	0.32	0.32	0.55	I.09
5	0.72	0.50	0.56	4.44	I.97	0.86	0.40	0.32	0.32	0.32	0.32	I.09
6	0.72	0.50	0.56	4.20	I.82	0.77	0.40	0.32	0.32	0.35	0.32	0.98
7	0.72	0.50	0.56	3.38	I.82	0.77	0.40	0.32	0.32	0.35	0.32	0.98
8	0.62	0.50	0.56	3.38	I.82	0.77	0.40	0.32	0.32	0.62	0.32	0.98
9	0.62	0.50	0.56	4.68	I.67	0.77	0.40	0.32	0.32	0.50	0.32	0.89
I0	0.62	0.50	0.56	3.79	I.67	0.77	0.40	0.32	0.32	0.40	0.32	0.89
II	0.62	0.50	0.50	4.68	I.67	0.77	0.40	0.32	0.32	0.40	0.32	0.89
I2	0.62	0.50	0.50	4.20	I.54	0.77	0.40	0.32	0.32	0.40	0.32	0.89
I3	0.55	0.50	0.50	7.90	I.54	0.68	0.35	0.32	0.32	0.50	0.32	0.89
I4	0.55	0.50	0.50	6.I7	I.54	0.62	0.35	0.32	0.32	0.40	0.42	0.79
I5	0.55	0.50	0.86	5.66	I.42	0.62	0.35	0.32	0.32	0.40	0.55	0.79
I6	0.55	0.50	2.64	5.I7	I.42	0.62	0.35	0.32	0.32	0.40	0.42	0.79
I7	0.48	0.50	4.68	5.I7	I.42	0.62	0.32	0.32	0.32	0.40	0.42	0.70
I8	0.48	0.50	6.43	5.I7	I.29	0.62	0.32	0.32	0.32	0.40	0.42	0.70
I9	0.48	0.50	4.44	4.68	I.I8	0.62	0.32	0.32	0.32	0.40	0.42	0.70
20	0.48	0.50	4.93	3.99	I.I8	0.62	0.32	0.32	0.32	0.40	0.70	0.70
2I	0.48	0.50	5.92	3.58	I.I8	0.62	0.32	0.32	0.32	0.45	0.47	0.70
22	0.49	0.50	6.I7	3.38	I.I8	0.50	0.32	0.32	0.32	0.62	0.47	0.70
23	0.49	0.50	5.92	3.I7	I.I8	0.56	0.32	0.32	0.32	0.50	0.42	0.70
24	0.49	0.50	5.92	2.99	I.I8	0.50	0.32	0.32	0.32	0.45	0.36	0.70
25	0.49	0.50	5.92	2.99	I.I8	0.50	0.32	0.32	0.32	0.40	0.36	0.70
26	0.49	0.50	6.43	2.8I	I.I8	0.50	0.32	0.32	0.32	0.40	0.36	0.70
27	0.49	0.45	I3.5	3.I7	I.I8	0.50	0.32	0.32	0.32	0.40	4.53	0.62
28	0.50	0.45	I6.3	2.8I	I.I8	0.50	0.32	0.32	0.32	0.40	2.I7	0.62
29	0.50	0.45	I5.4	2.64	0.95	0.50	0.32	0.32	0.32	0.40	I.84	0.62
30	0.50		7.90	2.46	0.95	0.50	0.32	0.32	0.32	0.35	I.7I	0.89
3I	0.50 Д		6.43		0.86		0.32	0.32		0.35		0.70
Декада												
I	0.69	0.50	0.54	4.46	I.99	0.83	0.4I	0.32	0.32	0.38	0.38	I.I0
2	0.54	0.50	2.60	5.28	I.42	0.66	0.35	0.32	0.32	0.4I	0.43	0.78
3	0.49	0.48	8.7I	3.00	I.II	0.52	0.32	0.32	0.32	0.43	I.27	0.70
Средн.	0.57	0.49	4.I0	4.24	I.49	0.67	0.36	0.32	0.32	0.4I	0.69	0.85
Наиб.	0.72	0.50	I6.8	9.28	2.46	0.95	0.50	0.35	0.35	0.68	4.75	I.58
Наим.	0.48	0.45	0.50	2.46	0.86	0.45	0.32	0.32	0.32	0.32	0.32	0.62

Период	Средний расход	Наибольший: расход	дата: первая	дата: последняя	число случаев	Наименьший: расход	дата: первая	дата: последняя	число случаев
За год	I.2I	I6.8	28.03		I	0.32	I7.07	I3.I0	90
I960–84	I.47	90.5	3I.0I.66		I	0.090	24.0I	28.0I.66	5

Таблица 1.3. **Расход воды, куб. м/с** 34. р.Боралдай – сех им.XXII Партсъезда *Форма Б* Т. 5 Вып. 3 1984

Число	Месяц 1	2	3	4	5	6	7	8	9	10	11	12
	W = 0.29 куб.км			M = 6.32 л/с кв.км				H = 200 мм			P = 1460 кв.км	
I	8.84	6.00	5.40	35.4	I3.8	7.30	3.02	2.04	2.04	2.I9	2.78	I6.I
2	6.60	6.30	5.40	3I.0	I3.5	7.30	3.02	2.04	2.04	2.I9	2.78	I5.5
3	7.34	6.00	7.34	29.I	I3.3	7.30	3.02	2.04	2.04	2.I9	2.78	I4.9
4	7.34	6.00	I3.6	33.0	I2.8	7.30	3.02	2.04	2.04	2.I9	3.I8	I5.5
5	7.7I	5.40	8.84	29.I	I2.5	7.30	2.84	2.04	2.04	2.35	3.I8	I3.6
6	6.97	5.40	6.97	28.I	I2.5	7.30	2.84	2.04	2.04	2.35	3.I8	I3.0
7	6.60	5.70	8.08	28.I	I2.3	5.62	2.68	I.88	2.04	2.35	3.I8	I3.0
8	6.60	5.70	8.08	28.I	I2.3	3.95	2.68	I.88	2.04	2.56	3.I8	I2.4
9	7.34	5.40	7.7I	28.I	I2.3	3.95	2.5I	I.88	2.04	2.78	3.I8	II.2
I0	7.34	5.70	7.7I	28.I	I2.3	3.95	2.5I	I.88	2.04	2.78	3.I8	9.50
II	9.23	5.40	6.60	28.I	I2.3	3.95	2.35	I.88	2.I9	2.78	3.I8	9.50
I2	I0.0	6.00	6.97	33.0	I2.3	3.75	2.35	I.88	2.I9	2.58	3.I8	8.94
I3	9.62	6.60	7.7I	35.4	I2.3	3.55	2.35	I.88	2.I9	2.58	3.I8	9.I6
I4	8.45	6.30	8.45	33.0	I2.3	3.55	2.35	I.88	2.I9	2.58	3.58	9.39
I5	7.34	6.00	29.I	3I.0	I2.I	3.55	2.35	I.88	2.I9	2.58	5.58	9.6I
I6	7.34	6.60	60.9	27.5	I2.I	3.55	2.I9	I.88	2.I9	2.58	4.58	9.84
I7	8.08	9.62	75.4	24.I	I2.0	3.37	2.I9	I.88	2.I9	2.58	5.08	I0.I
I8	8.08	7.34	60.9	24.I	II.8	3.37	2.I9	I.88	2.I9	2.58	5.08	I0.3
I9	8.08	7.34	48.2	22.7	8.7	3.37	2.I9	I.88	2.I9	2.58	5.08	I0.5
20	8.08	6.60	I5.7	2I.4	7.34	3.37	2.I9	I.88	2.I9	2.58	5.58	I0.7
2I	8.08	6.60	28.I	2I.4	7.30	3.I9	2.I9	I.88	2.I9	2.58	5.08	II.0
22	8.08	6.30	5I.4	20.2	7.30	3.I9	2.I9	2.04	2.I9	3.I8	5.58	II.2
23	6.00	6.30	45.0	I8.0	7.30	3.I9	2.I9	2.04	2.I9	3.I8	5.58	II.4
24	6.60	6.00	24.9	I7.I	7.30	3.I9	2.I9	2.04	2.I9	2.78	5.58	II.6
25	6.97	6.00	24.I	I4.6	7.30	3.I9	2.I9	2.04	2.I9	2.78	5.08	II.9
26	6.00	6.00	26.5	I3.8	7.30	3.02	2.04	2.04	2.I9	2.78	5.08	I2.I
27	6.60	6.00	5I.4	I3.8	7.30	3.02	2.04	2.04	2.I9	2.78	30.3	I2.3
28	7.34	6.00	I29	I3.8	7.30	3.02	2.04	2.04	2.I9	2.78	27.0	I2.5
29	6.60	5.40	5I.4	I3.8	7.30	3.02	2.04	2.04	2.I9	2.78	26.2	I2.8
30	7.34		48.2	I3.8	7.30	3.02	2.04	2.04	2.I9	2.78	2I.2	I3.0
3I	6.60		40.2		7.30		2.04	2.04		2.78		I3.2
Декада												
I	7.27	5.76	7.9I	29.8	I2.8	6.I3	2.8I	I.98	2.04	2.39	3.06	I3.5
2	8.43	6.78	32.0	28.0	II.3	3.54	2.27	I.88	2.I9	2.60	4.4I	9.80
3	6.93	6.07	47.3	I6.0	7.3	3.I0	2.II	2.03	2.I9	2.83	I3.7	I2.I
Средн.	7.52	6.2I	29.7	24.6	I0.4	4.26	2.39	I.96	2.I4	2.62	7.05	II.8
Наиб.	I0.0	I0.0	I34	35.4	I3.8	7.30	3.02	2.04	2.I9	3.I8	3I.I	I6.I
Наим.	5.40	5.I0	5.40	I3.8	7.30	3.02	2.04	I.88	2.04	2.I9	2.78	8.94

Период	Средний расход	Наибольший: расход	дата: первая	дата: последняя	число случаев	Наименьший: расход	дата: первая	дата: последняя	число случаев
За год	9.22	I34	28.03		I	I.88	07.08	2I.08	I5
I965–84	I2.4	455	22.03.69		I	0.0I0	I8.08	26.08.68	9

Таблица 1.3. **Расход воды, куб. м/с** 35. р.Бадам – с.Михайловка *Форма Б* Т. 5 Вып. 3 1984

Число	Месяц 1	2	3	4	5	6	7	8	9	10	11	12
	W = 0.009 куб.км			M = 0.48 л/с кв.км				H = I5 мм			P = 586 кв.км	
I	0.I6	0.22	0.24	0.34	0.22	0.I2	0.I2	0.076	0.060	0.I5	0.60	0.6I
2	0.I7	0.23	0.24	0.34	0.22	0.I3	0.I2	0.072	0.060	0.I6	0.50	0.59
3	0.I8	0.24	0.24	0.34	0.25	0.I4	0.I2	0.070	0.060	0.I6	0.38	0.57
4	0.I9	0.24	0.25	0.40	0.25	0.I4	0.I2	0.068	0.060	0.I7	0.33	0.55
5	0.20	0.25	0.25	0.34	0.22	0.I5	0.I2	0.066	0.060	0.I7	0.3I	0.53
6	0.2I	0.26	0.26	0.34	0.22	0.I6	0.I2	0.060	0.060	0.I8	0.3I	0.50
7	0.22	0.26	0.26	0.34	0.22	0.I6	0.I2	0.058	0.060	0.I8	0.32	0.48
8	0.22	0.27	0.26	0.30	0.22	0.I7	0.I2	0.056	0.060	0.I9	0.33	0.46
9	0.23	0.27	0.26	0.30	0.22	0.I7	0.II	0.054	0.060	0.I9	0.36	0.44
I0	0.23	0.28	0.26	0.30	0.22	0.I8	0.II	0.052	0.062	0.20	0.38	0.42
II	0.23	0.28	0.26	0.22	0.22	0.I8	0.II	0.050	0.064	0.20	0.40	0.40
I2	0.24	0.28	0.26	0.25	0.22	0.I8	0.II	0.050	0.066	0.20	0.42	0.38
I3	0.24	0.28	0.26	0.34	0.22	0.I9	0.II	0,050	0.068	0.20	0.45	0.36
I4	0.24	0.28	0.26	0.25	0.22	0.I9	0.II	0.050	0.068	0.20	0.48	0.35
I5	0.24	0.27	0.26	0.25	0.22	0.I9	0.II	0.050	0.068	0.20	0.50	0.34
I6	0.24	0.26	0.26	0.25	0.I8	0.I8	0.I0	0.050	0.070	0.20	0.53	0.33
I7	0.25	0.26	0.26	0.25	0.I8	0.I8	0.I0	0.050	0.072	0.20	0.55	0.32
I8	0.25	0.25	0.26	0.25	0.I8	0.I7	0.I0	0.050	0.076	0.20	0.57	0.3I
I9	0.25	0.24	0.26	0.25	0.I5	0.I7	0.I0	0.050	0.078	0.I9	0.58	0.30
20	0.25	0.23	0.27	0.25	0.I5	0.I6	0.I0	0.050	0.082	0.I9	0.60	0.29
2I	0.24	0.23	0.27	0.25	0.I5	0.I6	0.099	0.050	0.088	0.I9	0.63	0.29
22	0.24	0.22	0.27	0.25	0.I5	0.I5	0.098	0.050	0.092	0.I8	0.65	0.28
23	0.24	0.22	0.28	0.22	0.I2	0.I5	0.092	0.050	0.096	0.I8	0.67	0.27
24	0.24	0.22	0.3I	0.22	0.I0	0.I4	0.090	0.050	0.I0	0.I8	0.68	0.26
25	0.23	0.22	0.34	0.25	0.090	0.I4	0.090	0.050	0.I0	0.I8	0.69	0.25
26	0.23	0.22	0.37	0.22	0.090	0.I3	0.090	0.050	0.II	0.I9	0.69	0.25
27	0.23	0.22	0.4I	0.25	0.090	0.I3	0.089	0.052	0.I2	0.20	0.69	0.24
28	0.22	0.23	I9.0	0.25	0.090	0.I3	0.085	0.054	0.I3	0.25	0.68	0.23
29	0.22	0.23	2.84	0.25	0.I0	0.I3	0.082	0.056	0.I3	0.60	0.65	0.22
30	0.22		0.34	0.22	0.I0	0.I3	0.080	0.058	0.I4	0.68	0.63	0.2I
3I	0.22		0.34		0.II		0.078	0.058		0.66		0.20
Декада												
I	0.20	0.25	0.25	0.33	0.23	0.I5	0.I2	0.063	0.060	0.I8	0.38	0.52
2	0.24	0.26	0.26	0.26	0.I9	0.I8	0.I0	0.050	0.07I	0.20	0.5I	0.34
3	0.23	0.22	2.25	0.24	0.II	0.I4	0.088	0.053	0.II	0.32	0.67	0.25
Средн.	0.22	0.25	0.96	0.28	0.I7	0.I6	0.I0	0.055	0.08I	0.23	0.52	0.36
Наиб.	0.25	0.28	29.9	0.45	0.25	0.I9	0.I2	0.076	0.I4	0.68	0.69	0.6I
Наим.	0.I6	0.22	0.24	0.22	0.090	0.I2	0.078	0.050	0.060	0.I5	0.3I	0.20

Период	Средний расход	Наибольший: расход	дата: первая	дата: последняя	число случаев	Наименьший: расход	дата: первая	дата: последняя	число случаев
За год	0.28	29.9	28.03		I	0.050	II.08	26.08	I6
I930–84	2.72	70.9	I4.04.69		I	нб(50%)	I8.0I	I8.I2.75	I32

Таблица 1.3. **Расход воды, куб. м/с** 36. р.Бадам – пост Кзылджарский № 2245 *Форма Б* Т. 5 Вып. 3 1984

Число	Месяц 1	2	3	4	5	6	7	8	9	10	11	12
	W = 0.020 куб.км			M = 0.3I л/с кв.км			H = I0 мм				F = I970 кв.км	
I	I.65	I.65	I.56	0.6I	нб	нб	нб	нб	нб	нб	нб	I.39
2	I.65	I.65	I.56	I.00	нб	нб	нб	нб	нб	нб	нб	I.39
3	I.65	I.65	I.56	0.49	нб	нб	нб	нб	нб	нб	нб	I.47
4	I.65	I.65	5.I5	0.28	нб	нб	нб	нб	нб	нб	нб	I.47
5	I.65	I.65	2.42	0.28	нб	нб	нб	нб	нб	нб	нб	I.47
6	I.65	I.65	I.56	0.090	нб	нб	нб	нб	нб	нб	нб	I.47
7	I.65	I.65	I.56	0.090	нб	нб	нб	нб	нб	нб	нб	I.47
8	I.65	I.65	I.56	0.090	нб	нб	нб	нб	нб	нб	нб	I.47
9	I.65	I.65	I.56	нб	нб	нб	нб	нб	нб	нб	нб	I.47
I0	I.65	I.65	I.56	нб	нб	нб	нб	нб	нб	нб	нб	I.47
II	I.65	I.65	I.56	нб	нб	нб	нб	нб	нб	нб	нб	I.47
I2	I.65	I.65	I.56	нб	нб	нб	нб	нб	нб	нб	нб	I.47
I3	I.65	I.65	I.56	нб	нб	нб	нб	нб	нб	нб	нб	I.47
I4	I.65	I.65	I.56	нб	нб	нб	нб	нб	нб	нб	нб	I.47
I5	I.65	I.65	I.56	нб	нб	нб	нб	нб	нб	нб	нб	I.47
I6	I.65	I.65	I.56	нб	нб	нб	нб	нб	нб	нб	I.39	I.47
I7	I.65	I.65	I.56	нб	нб	нб	нб	нб	нб	нб	I.65	I.47
I8	I.65	I.65	I.30	нб	нб	нб	нб	нб	нб	нб	I.74	I.47
I9	I.65	I.65	I.30	нб	нб	нб	нб	нб	нб	нб	I.82	I.47
20	I.65	I.65	I.30	нб	нб	нб	нб	нб	нб	нб	I.65	I.47
2I	I.65	I.65	I.30	нб	нб	нб	нб	нб	нб	нб	0.28	I.56
22	I.65	I.65	I.30	нб	нб	нб	нб	нб	нб	нб	0.28	I.56
23	I.65	I.65	0.09	нб	нб	нб	нб	нб	нб	нб	0.28	I.56
24	I.65	I.65	0.04	нб	нб	нб	нб	нб	нб	нб	0.I8	I.56
25	I.65	I.65	0.04	нб	нб	нб	нб	нб	нб	нб	0.I8	I.56
26	I.65	I.56	0.04	нб	нб	нб	нб	нб	нб	нб	0.I8	I.56
27	I.65	I.56	6.78	нб	нб	нб	нб	нб	нб	нб	0.I8	I.56
28	I.65	I.56	I9.2	нб	нб	нб	нб	нб	нб	нб	0.49	I.56
29	I.65	I.56	5.I5	нб	нб	нб	нб	нб	нб	нб	0.23	I.56
30	I.65		нб	нб	нб	нб	нб	нб	нб	нб	0.23	I.56
3I	I.65		нб		нб		нб	нб		нб		I.56
Декада												
I	I.65	I.65	2.00	0.29	нб	нб	нб	нб	нб	нб	нб	I.45
2	I.65	I.65	I.48	нб	нб	нб	нб	нб	нб	нб	0.82	I.47
3	I.65	I.6I	3.09	нб	нб	нб	нб	нб	нб	нб	0.25	I.56
Средн.	I.65	I.64	2.22	0.098	нб	нб	нб	нб	нб	нб	0.36	I.50
Наиб.	I.65	I.65	I9.2	I.00	нб	нб	нб	нб	нб	нб	I.82	I.56
Наим.	I.65	I.56	нб	нб	нб	нб	нб	нб	нб	нб	нб	I.39

Период	Средний расход	Наибольший: расход	дата: первая	дата: последняя	число случаев	Наименьший: расход	дата: первая	дата: последняя	число случаев
За год	0.62	~~28.03~~ I9.2	28.03		I	нб	30.03	I5.II	223

Таблица 1.3. **Расход воды, куб. м/с** 37. р.Бадам – с.Обручевка *Форма Б* Т. 5 Вып. 3 1984

Число	Месяц 1	2	3	4	5	6	7	8	9	10	11	12
	W = 0.II куб.км			M = 0.82 л/с кв.км			H = 26 мм				F = 4370 кв.км	
I	4.04	4.80	5.20	I0.7	4.20	I.I5	0.42	0.42	I.05	I.54	I.80	3.76
2	4.3I	4.80	7.20	I0.I	4.20	I.I5	0.42	0.42	I.05	I.52	I.80	3.76
3	4.59	5.00	I3.3	I0.I	4.20	I.I5	0.42	0.42	I.28	I.50	I.80	3.76
4	4.86	5.00	45.7	9.88	3.36	I.I5	0.42	0.42	I.28	I.48	2.05	3.76
5	5.I4	5.00	I8.7	9.88	2.86	I.I5	0.42	0.42	I.28	I.46	2.05	3.76
6	5.42	5.00	I7.4	9.62	2.6I	I.I5	0.42	0.42	I.28	I.45	2.05	3.76
7	5.69	5.00	I0.7	9.62	2.6I	I.I5	0.46	0.39	I.28	I.43	2.05	3.76
8	5.97	5.00	I0.4	9.36	2.6I	I.I5	0.46	0.39	I.28	I.4I	2.30	3.76
9	6.25	4.60	I0.7	8.32	2.6I	I.I5	0.46	0.39	I.45	I.39	2.30	3.76
I0	6.52	4.60	I0.7	7.80	2.50	I.I5	0.46	0.39	I.62	I.37	2.30	3.76
II	6.80	4.60	I0.7	7.40	2.40	I.I5	0.46	0.42	I.62	I.35	2.44	3.76
I2	6.80	4.60	9.88	7.40	2.40	I.05	0.52	0.42	I.62	I.35	2.58	3.76
I3	6.60	4.60	7.80	7.00	2.34	0.95	0.52	0.52	I.62	I.45	2.58	3.76
I4	6.40	4.60	7.80	7.00	2.27	0.95	0.52	0.52	I.62	I.55	2.58	3.76
I5	6.20	4.60	7.80	7.00	2.20	0.85	0.52	0.59	I.62	I.55	2.58	3.76
I6	6.20	4.60	8.06	7.00	2.I4	0.85	0.52	0.59	I.62	I.68	2.88	2.76
I7	5.80	4.60	8.06	7.00	2.07	0.85	0.52	0.59	I.62	I.68	2.88	3.78
I8	5.80	4.60	8.06	7.00	2.0I	0.85	0.52	0.59	I.62	I.68	2.88	3.79
I9	5.80	4.40	8.32	7.00	I.94	0.85	0.52	0.59	I.62	I.68	2.88	3.8I
20	5.20	4.40	8.32	7.00	I.88	0.67	0.52	0.59	I.62	I.68	3.26	3.83
2I	5.20	4.40	8.32	7.00	I.8I	0.59	0.46	0.59	I.6I	I.68	3.26	3.84
22	5.20	4.40	7.80	7.00	I.74	0.59	0.46	0.52	I.6I	I.68	3.26	3.86
23	4.80	4.40	7.20	6.60	I.68	0.59	0.46	0.52	I.60	I.68	3.26	3.95
24	4.80	4.40	7.00	6.20	I.6I	0.59	0.46	0.52	I.60	I.68	3.26	4.03
25	4.80	4.60	7.00	6.20	I.55	0.59	0.46	0.52	I.60	I.68	3.26	4.I2
26	4.80	4.60	7.20	6.20	I.48	0.52	0.46	0.52	I.58	I.80	3.26	4.20
27	4.80	5.00	8.06	6.20	I.4I	0.52	0.46	0.59	I.58	I.80	3.26	4.29
28	4.80	5.00	II.4	5.80	I.35	0.52	0.46	0.59	I.57	I.80	3.5I	4.38
29	4.80	5.20	28.5	5.00	I.28	0.52	0.46	0.67	I.57	I.80	3.5I	4.47
30	4.80		I8.5	4.60	I.22	0.42	0.42	I.05	I.56	I.80	3.76	4.55
3I	4.80		II.2		I.I5		0.42	I.05		I.80		4.64
Декада												
I	5.28	4.88	I5.0	9.54	3.I8	I.I5	0.44	0.4I	I.28	I.46	2.05	3.76
2	6.I6	4.56	8.48	7.08	2.I6	0.90	0.5I	0.54	I.62	I.56	2.75	3.78
3	4.87	4.67	II.I	6.08	I.48	0.54	0.45	0.65	I.59	I.75	3.36	4.2I
Средн.	5.42	4.70	II.5	7.57	2.25	0.87	0.47	0.54	I.50	I.59	2.72	3.93
Наиб.	6.80	5.20	45.7	I0.7	4.20	I.I5	0.52	I.05	I.62	I.80	3.76	4.64
Наим.	4.04	4.40	5.20	4.60	I.I5	0.42	0.42	0.39	I.05	I.35	I.80	3.76

Период	Средний расход	Наибольший: расход	дата: первая	дата: последняя	число случаев	Наименьший: расход	дата: первая	дата: последняя	число случаев
За год	3.59	45.7	04.03		I	0.39	07.08	I0.08	4
I924–84	5.66	(455)	2I.04.58		I	0.080	23.08.67		47

Таблица 1.3. Расход воды, куб. м/с — 38. р.Эрмекбадам – клх им.Карла Маркса — *Форма Б* Т. 5 Вып. 3 1984

Число	Месяц 1	2	3	4	5	6	7	8	9	10	11	12
	W = 0.0I5 куб.км			M = 26.9 л/с кв.км				H = 85I мм			F = I7.5 кв.км	
I	0.49	0.47	0.53	0.5I	0.53	0.55	0.52	0.37	0.50	0.4I	0.40	0.43
2	0.48	0.46	0.52	0.5I	0.53	0.55	0.52	0.38	0.50	0.4I	0.4I	0.43
3	0.48	0.46	0.50	0.5I	0.53	0.55	0.52	0.40	0.50	0.40	0.4I	0.43
4	0.48	0.45	0.49	0.5I	0.53	0.55	0.52	0.42	0.49	0.40	0.42	0.42
5	0.48	0.45	0.47	0.5I	0.52	0.55	0.52	0.43	0.49	0.40	0.42	0.42
6	0.48	0.45	0.47	0.5I	0.52	0.55	0.52	0.45	0.49	0.40	0.42	0.42
7	0.48	0.45	0.47	0.5I	0.53	0.55	0.52	0.48	0.48	0.4I	0.42	0.42
8	0.48	0.44	0.47	0.52	0.53	0.54	0.5I	0.50	0.48	0.42	0.42	0.42
9	0.48	0.44	0.47	0.53	0.54	0.54	0.50	0.50	0.48	0.42	0.42	0.4I
I0	0.48	0.44	0.47	0.56	0.54	0.54	0.49	0.50	0.48	0.42	0.42	0.4I
II	0.47	0.45	0.47	0.60	0.54	0.54	0.48	0.49	0.48	0.43	0.42	0.4I
I2	0.47	0.45	0.47	0.66	0.54	0.54	0.45	0.49	0.48	0.43	0.42	0.4I
I3	0.47	0.46	0.47	0.70	0.53	0.54	0.43	0.49	0.48	0.43	0.43	0.4I
I4	0.46	0.46	0.47	0.69	0.52	0.54	0.40	0.49	0.47	0.43	0.44	0.4I
I5	0.46	0.47	0.47	0.66	0.5I	0.54	0.38	0.49	0.46	0.43	0.45	0.4I
I6	0.46	0.47	0.47	0.63	0.5I	0.54	0.37	0.49	0.45	0.43	0.46	0.42
I7	0.46	0.46	0.47	0.60	0.5I	0.54	0.37	0.50	0.45	0.42	0.47	0.42
I8	0.46	0.44	0.47	0.55	0.5I	0.54	0.37	0.50	0.44	0.42	0.47	0.43
I9	0.46	0.43	0.47	0.52	0.5I	0.53	0.36	0.5I	0.44	0.4I	0.48	0.44
20	0.46	0.43	0.47	0.52	0.6I	0.53	0.36	0.53	0.44	0.4I	0.48	0.44
2I	0.46	0.43	0.47	0.52	0.5I	0.53	0.36	0.55	0.44	0.40	0.48	0.44
22	0.46	0.43	0.47	0.53	0.5I	0.53	0.36	0.53	0.44	0.40	0.48	0.44
23	0.47	0.45	0.47	0.53	0.52	0.52	0.36	0.5I	0.44	0.39	0.47	0.43
24	0.47	0.47	0.48	0.53	0.52	0.52	0.36	0.50	0.44	0.39	0.46	0.43
25	0.47	0.49	0.48	0.53	0.52	0.52	0.36	0.49	0.44	0.39	0.46	0.43
26	0.47	0.50	0.49	0.53	0.53	0.52	0.36	0.49	0.44	0.39	0.45	0.42
27	0.47	0.5I	0.50	0.53	0.54	0.52	0.36	0.49	0.43	0.39	0.44	0.42
28	0.47	0.53	0.50	0.53	0.54	0.52	0.36	0.49	0.43	0.39	0.44	0.4I
29	0.47	0.53	0.5I	0.53	0.54	0.52	0.36	0.49	0.43	0.39	0.44	0.40
30	0.47		0.5I	0.53	0.54	0.52	0.37	0.50	0.42	0.40	0.43	0.40
3I	0.47		0.5I		0.55		0.37	0.50		0.40		0.40
Декада												
I	0.48	0.45	0.49	0.52	0.53	0.55	0.5I	0.44	0.49	0.4I	0.42	0.42
2	0.46	0.45	0.47	0.6I	0.52	0.54	0.40	0.50	0.46	0.42	0.45	0.42
3	0.47	0.48	0.49	0.53	0.53	0.52	0.36	0.50	0.44	0.39	0.46	0.42
Средн.	0.47	0.46	0.48	0.55	0.53	0.54	0.42	0.48	0.46	0.4I	0.44	0.42
Наиб.	0.49	0.53	0.53	0.70	0.55	0.55	0.52	0.55	0.50	0.43	0.48	0.44
Наим.	0.46	0.43	0.47	0.5I	0.5I	0.52	0.36	0.37	0.42	0.39	0.40	0.40

Период	Средний расход	Наибольший: расход	дата: первая	дата: последняя	число случаев	Наименьший: расход	дата: первая	дата: последняя	число случаев
За год	0.47	0.70	I3.04		I	0.36	I9.07	29.07	II
I947–84	0.23	(I2.3)	02.05.58		I	0.008	23.I0	29.I0	7

Таблица 1.3. Расход воды, куб. м/с — 39. р.Акмозейсай(Акмечеть) – с Скрещево — *Форма Б* Т. 5 Вып. 3 1984

Число	Месяц 1	2	3	4	5	6	7	8	9	10	11	12
	W = 0.004 куб.км			M = I.7I л/с кв.км				H = 54 мм			F = 76.I кв.км	
I	0,I5	0,I5	0,I5	0,25	0,28	0,32	0,069	0,042	0,042	0,042	0,069	0,069
2	0,I5	0,I5	0,I5	0,25	0,28	0,32	0,069	0,042	0,042	0,042	0,069	0,069
3	0,I5	0,I5	0,I5	0,22	0,28	0,32	0,069	0,042	0,042	0,042	0,069	0,069
4	0,I5	0,I5	0,I5	0,22	0,32	0,32	0,042	0,042	0,042	0,042	0,069	0,069
5	0,I5	0,I5	0,I6	0,22	0,32	0,32	0,042	0,042	0,042	0,042	0,069	0,069
6	0,I5	0,I5	0,I6	0,22	0,32	0,32	0,042	0,042	0,042	0,042	0,069	0,069
7	0,I5	0,I5	0,I6	0,22	0,3I	0,32	0,042	0,042	0,042	0,042	0,069	0,069
8	0,I5	0,I5	0,I6	0,22	0,3I	0,32	0,042	0,042	0,042	0,042	0,069	0,069
9	0.I5	0.I5	0.I6	0.22	0.34	0.28	0.042	0.042	0.042	0.042	0.069	0.069
I0	0.I5	0.I5	0.I6	0.22	0.32	0.28	0.042	0.042	0.042	0.042	0.069	0.069
II	0.I5	0.I5	0.I6	0.22	0.32	0.28	0.042	0.042	0.042	0.042	0.069	0.069
I2	0.I5	0.I5	0.I6	0.22	0.32	0.28	0.042	0.042	0.042	0.042	0.069	0.069
I3	0.I5	0.I5	0.I6	0.28	0.32	0.28	0.042	0.042	0.042	0.042	0.069	0.069
I4	0.I5	0.I5	0.I6	0.25	0.32	0.I9	0.042	0.042	0.042	0.042	0.069	0.069
I5	0.I5	0.I5	0.I6	0.23	0.32	0.I9	0.042	0.042	0.042	0.042	0.069	0.069
I6	0.I5	0.I5	0.20	0.23	0.32	0.I9	0.042	0.042	0.042	0.042	0.069	0.069
I7	0.I5	0.I5	0.20	0.23	0.32	0.I9	0.042	0.042	0.042	0.042	0.069	0.069
I8	0.I5	0.I5	0.20	0.23	0.32	0.I9	0.042	0.042	0.042	0.042	0.069	0.069
I9	0.I5	0.I5	0.20	0.22	0.3I	0.I7	0.042	0.042	0.042	0.042	0.069	0.069
20	0.I5	0.I5	0.20	0.22	0.3I	0.I7	0.042	0.042	0.042	0.042	0.069	0.069
2I	0.I5	0.I5	0.20	0.22	0.3I	0.I7	0.042	0.042	0.042	0.042	0.069	0.069
22	0.I5	0.I5	0.20	0.22	0.3I	0.I7	0.042	0.042	0.042	0.042	0.069	0.069
23	0.I5	0.I5	0.20	0.22	0.3I	0.I7	0.042	0.042	0.042	0.042	0.069	0.069
24	0.I5	0.I5	0.20	0.22	0.3I	0.I7	0.042	0.042	0.042	0.042	0.069	0.069
25	0.I5	0.I5	0.20	0.22	0.3I	0.I7	0.042	0.042	0.042	0.042	0.069	0.069
26	0.I5	0.I5	0.20	0.22	0.3I	0.022	0.042	0.042	0.042	0.042	0.069	0.069
27	0.I5	0.I5	I.39	0.22	0.3I	0.022	0.042	0.042	0.042	0.042	0.069	0.069
28	0.I5	0.I5	0.53	0.22	0.3I	0.022	0.042	0.042	0.042	0.042	0.069	0.069
29	0.I5	0.I5	0.39	0.28	0.32	0.022	0.042	0.042	0.042	0.042	0.069	0.069
30	0.I5		0.34	0.28	0.32	0.022	0.042	0.042	0.042	0.042	0.069	0.069
3I	0.I5		0.25		0.32		0.042	0.042		0.042		0.069
Декада												
I	0.I5	0.I5	0.I6	0.23	0.3I	0.3I	0.050	0.042	0.042	0.042	0.069	0.069
2	0.I5	0.I5	0.I8	0.23	0.32	0.2I	0.042	0.042	0.042	0.042	0.069	0.069
3	0.I5	0.I5	0.37	0.23	0.3I	0.096	0.042	0.042	0.042	0.042	0.069	0.069
Средн.	0.I5	0.I5	0.24	0.23	0.3I	0.2I	0.045	0.042	0.042	0.042	0.069	0.069
Наиб.	0.I5	0.I5	I.39	0.28	0.34	0.32	0.069	0.042	0.042	0.042	0,069	0.069
Наим.	0.I5	0.I5	0.I5	0.22	0.28	0.022	0.042	0.042	0.042	0.042	0.069	0.069

Период	Средний расход	Наибольший: расход	дата: первая	дата: последняя	число случаев	Наименьший: расход	дата: первая	дата: последняя	число случаев
За год	0.I3	I.39	27.03		I	0.022	26.06		5
I956–84 С перерывами	0.45	5.53	I5.04.69		I	0.070	2I.08	20.II.80	59

Таблица 1.3. Расход воды, куб. м/с — 40. р.Бургулюк – с.Скрепнево — *Форма Б* — Т. 5 Вып. 3 1984

Число	Месяц 1	2	3	4	5	6	7	8	9	10	11	12
	W = 0.0I3 куб.км			M = I3.3 л/с кв.км			H = 42I мм				F = 3I.5 кв.км	
I	0.38	0.38	0.38	0.68	0.96	I.00	0.38	0.2I	нб	нб	0.38	0.38
2	0.38	0.38	0.38	0.68	0.96	I.00	0.38	0.2I	нб	нб	0.38	0.38
3	0.38	0.38	0.38	0.60	I.00	I.00	0.38	0.2I	нб	нб	0.38	0.38
4	0.38	0.38	0.38	0.56	I.00	I.00	0.2I	0.2I	нб	нб	0.38	0.38
5	0.38	0.38	0.4I	0.56	I.00	I.00	0.2I	0.2I	нб	нб	0.38	0.38
6	0.38	0.38	0.4I	0.56	0.96	I.00	0.2I	0.2I	нб	нб	0.38	0.38
7	0.38	0.38	0.4I	0.56	0.86	I.00	0.2I	0.2I	нб	нб	0.38	0.38
8	0.38	0.38	0.4I	0.56	0.86	I.00	0.2I	0.2I	нб	нб	0.38	0.38
9	0.38	0.38	0.4I	0.56	I.00	0.86	0.26	0.2I	нб	нб	0.38	0.38
I0	0.38	0.4I	0.4I	0.56	I.00	0.86	0.26	0.2I	нб	нб	0.38	0.38
II	0.38	0.4I	0.4I	0.56	I.00	0.86	0.26	0.2I	нб	0.2I	0.38	0.38
I2	0.38	0.4I	0.4I	0.56	I.00	0.86	0.26	0.2I	нб	0.2I	0.38	0.38
I3	0.38	0.4I	0.4I	0.96	I.00	0.86	0.26	0.2I	нб	0.2I	0.38	0.38
I4	0.38	0.4I	0.4I	0.82	I.00	0.68	0.26	0.2I	нб	0.2I	0.38	0.38
I5	0.38	0.4I	0.4I	0.82	I.00	0.68	0.26	0.2I	нб	0.2I	0.38	0.38
I6	0.38	0.38	0.4I	0.82	I.00	0.68	0.26	0.2I	нб	0.2I	0.38	0.38
I7	0.38	0.38	0.4I	0.82	I.00	0.68	0.26	0.2I	нб	0.2I	0.38	0.38
I8	0.38	0.38	0.4I	0.82	I.00	0.68	0.26	0.2I	нб	0.2I	0.38	0.38
I9	0.38	0.38	0.4I	0.78	0.86	0.68	0.24	0.2I	нб	0.2I	0.38	0.38
20	0.38	0.38	0.4I	0.78	0.86	0.68	0.24	0.2I	нб	0.2I	0.38	0.38
2I	0.38	0.38	0.52	0.78	0.86	0.68	0.24	0.2I	нб	0.2I	0.38	0.38
22	0.38	0.38	0.52	0.78	0.86	0.68	0.24	0.2I	нб	0.2I	0.38	0.38
23	0.38	0.38	0.52	0.78	0.86	0.38	0.24	0.2I	нб	0.2I	0.38	0.38
24	0.38	0.38	0.52	0.78	0.96	0.38	0.24	0.2I	нб	0.2I	0.38	0.38
25	0.38	0.38	0.52	0.78	0.96	0.38	0.24	0.2I	нб	0.2I	0.38	0.38
26	0.38	0.38	0.52	0.78	0.96	0.38	0.24	0.2I	нб	0.2I	0.38	0.38
27	0.38	0.38	I.57	0.78	0.96	0.38	0.24	0.2I	нб	0.2I	0.38	0.38
28	0.38	0.38	I.09	0.78	0.96	0.38	0.24	0.2I	нб	0.2I	0.38	0.38
29	0.38	0.38	I.09	0.96	I.00	0.38	0.2I	0.2I	нб	0.2I	0.38	0.38
30	0.38		0.78	0.96	I.00	0.38	0.2I	0.2I	нб	0.2I	0.38	0.38
3I	0.38		0.68		I.00		0.2I	0.2I		0.2I		0.38
Декада												
I	0.38	0.38	0.40	0.59	0.96	0.97	0.27	0.2I	нб	нб	0.38	0.38
2	0.38	0.40	0.4I	0.77	0.97	0.73	0.26	0.2I	нб	0.2I	0.38	0.38
3	0.38	0.38	0.76	0.82	0.94	0.44	0.23	0.2I	нб	0.2I	0.38	0.38
Средн.	0.38	0.39	0.53	0.73	0.96	0.72	0.25	0.2I	нб	0.I4	0.38	0.38
Наиб.	0.38	0.4I	I.57	0.96	I.00	I.00	0.38	0.2I	нб	0.2I	0.38	0.38
Наим.	0.38	0.38	0.38	0.56	0.86	0.38	0.2I	0.2I	нб	0.2I	0.38	0.38

Период	Средний расход	Наибольший: расход	дата: первая	дата: последняя	число случаев	Наименьший: расход	дата: первая	дата: последняя	число случаев
За год I938-84	0.42	I.57	27.03		I	нб	0I.09	I0.I0	40
с перерывами	0.50	(4.88)	2I.04.58		I	нб(25%)	II.07	I0.II.77	I23

Таблица 1.3. Расход воды, куб. м/с — 4I. р.Сайрам – Лесничество — *Форма Б* — Т. 5 Вып. 3 1984

Число	Месяц 1	2	3	4	5	6	7	8	9	10	11	12
	W = 0.II куб.км			M = 33.I л/с кв.км			H = I047 мм				F = I02 кв.км	
I	I.32	I.20	I.0I	I.40	I.4I	6.39	7.93	9.49	7.30	I.98	I.58	2.02
2	I.29	I.22	I.06	I.30	I.66	6.39	7.93	9.49	5.80	I.98	I.50	I.90
3	I.26	I.24	I.I0	I.20	I.66	6.39	7.93	9.49	5.5I	I.98	I.4I	I.78
4	I.23	I.26	I.I4	I.I0	I.66	6.39	8.55	9.49	5.5I	I.98	I.4I	I.65
5	I.20	I.27	I.I8	I.0I	I.66	6.39	9.49	9.49	5.5I	I.98	I.4I	I.53
6	I.I7	I.29	I.23	0.9I	I.66	6.39	9.I8	9.49	5.5I	I.86	I.4I	I.4I
7	I.I4	I.3I	I.27	0.8I	I.66	6.39	9.49	9.80	5.5I	I.86	I.4I	I.40
8	I.II	I.33	I.32	0.88	I.66	6.39	9.49	9.49	4.46	I.86	I.4I	I.39
9	I.08	I.35	I.36	0.95	I.66	6.39	9.49	9.80	4.46	I.86	I.4I	I.38
I0	I.05	I.37	I.33	I.02	I.66	6.39	9.49	7.93	4.46	I.86	I.4I	I.37
II	I.05	I.38	I.3I	I.I0	I.58	6.39	II.6	9.49	2.84	I.86	I.36	I.36
I2	I.05	I.40	I.28	I.I7	I.58	6.39	I3.8	9.49	2.64	I.86	I.36	I.35
I3	I.05	I.4I	I.26	I.24	I.50	6.39	9.80	9.49	3.05	I.86	I.36	I.34
I4	I.05	I.43	I.23	I.24	I.4I	7.30	8.86	9.49	3.05	I.86	I.36	I.33
I5	I.04	I.45	I.20	I.24	I.4I	7.93	I0.7	9.49	3.05	I.86	I.36	I.32
I6	I.04	I.46	I.I7	I.24	I.4I	7.93	II.2	9.49	3.05	I.86	I.36	I.3I
I7	I.04	I.48	I.I4	I.24	I.4I	7.93	9.49	9.49	2.84	I.86	I.36	I.30
I8	I.05	I.38	I.II	I.24	I.4I	7.93	I0.2	9.49	2.64	I.86	I.36	I.29
I9	I.06	I.29	I.08	I.24	I.4I	7.93	I0.2	7.93	2.29	I.86	I.36	I.28
20	I.06	I.20	I.05	I.27	I.4I	7.93	II.6	7.93	2.I4	I.86	I.36	I.27
2I	I.07	I.I0	I.02	I.27	I.50	7.93	9.49	7.30	2.29	I.86	I.3I	I.29
22	I.08	I.00	0.99	I.27	I.58	7.93	9.49	7.93	2.29	I.86	I.3I	I.30
23	I.09	0.9I	0.96	I.27	I.66	7.93	9.49	7.93	2.29	I.86	I.3I	I.32
24	I.I0	0.92	I.I3	I.27	I.66	7.93	9.49	7.93	2.29	I.86	I.3I	I.34
25	I.I0	0.93	I.29	I.27	2.64	7.93	9.49	7.93	2.29	I.75	I.3I	I.36
26	I.II	0.94	I.46	I.27	2.64	7.93	9.49	7.93	2.I4	I.75	I.3I	I.37
27	I.I2	0.95	I.62	I.27	2.64	9.49	9.49	7.93	2.I4	I.75	I.3I	I.39
28	I.I3	0.96	I.79	I.86	2.64	9.49	9.49	6.39	2.I4	I.75	I.3I	I.4I
29	I.I5	0.97	I.69	I.86	2.64	9.49	9.49	6.39	I.98	I.75	I.3I	I.42
30	I.I7		I.59	I.86	2.64	9.49	9.49	6.39	I.98	I.75	I.3I	I.44
3I	I.I8		I.50		6.39		9.49	6.39		I.75		I.46
Декада												
I	I.I8	I.28	I.20	I.06	I.64	6.39	8.90	9.40	5.40	I.92	I.44	I.58
2	I.05	I.39	I.I8	I.22	I.45	7.40	I0.7	9.I8	2.76	I.86	I.36	I.32
3	I.I2	0.96	I.37	I.45	2.60	8.55	9.49	7.3I	2.I8	I.79	I.3I	I.37
Средн.	I.I2	I.22	I.25	I.24	I.92	7.45	9.70	8.59	3.45	I.85	I.37	I.42
Наиб.	I.32	I.48	I.79	I.86	6.39	9.49	I6.I	II.6	7.93	I.98	I.58	2.02
Наим.	I.04	0.9I	0.96	0.8I	I.4I	5.5I	7.93	4.97	I.98	I.75	I.3I	I.27

Период	Средний расход	Наибольший: расход	дата: первая	дата: последняя	число случаев	Наименьший: расход	дата: первая	дата: последняя	число случаев
За год	3.38	I6.I	20.07		I	0.8I	07.04		I

Таблица 1.3. Расход воды, куб. м/с — 42. р.Сайрам – с.Блинково — *Форма Б* Т. 5 Вып. 3 1984

Число	Месяц 1	2	3	4	5	6	7	8	9	10	11	12
	W = 0.22 куб.км			M = I4.7 л/с кв.км				H = 465 мм			F = 468 кв.км	
I	3.80	2.98	2.98	4.45	6.26	I5.2	I6.3	II.3	7.86	4.04	3.38	4.39
2	3.75	2.98	2.98	4.I0	6.26	I6.I	I6.3	II.3	7.36	3.96	3.42	4.30
3	3.70	2.98	2.98	3.78	7.I2	I7.0	I6.3	II.3	6.88	3.88	3.45	4.20
4	3.66	2.98	2.98	3.78	6.26	I7.9	I6.3	II.3	6.88	3.80	3.49	4.I0
5	3.6I	2.98	2.98	3.78	6.26	I8.7	I6.3	II.3	6.40	3.72	3.52	4.0I
6	3.56	2.98	2.98	3.46	6.26	I7.I	I7.9	II.3	5.95	3.64	3.5I	3.92
7	3.5I	2.98	2.98	3.46	7.I2	I7.9	I7.9	II.3	5.88	3.56	3.50	3.82
8	3.46	2.98	2.98	3.46	8.04	I7.9	I7.9	II.9	5.8I	3.48	3.50	3.8I
9	3.46	2.98	2.98	3.46	7.I2	I6.3	I7.I	II.9	5.73	3.40	3.49	3.79
I0	2.98	2.98	2.98	3.46	6.26	I7.9	I7.9	II.3	5.66	3.37	3.48	3.78
II	2.98	2.98	2.98	4.45	6.26	I8.7	I7.I	II.9	5.59	3.34	3.47	3.76
I2	2.98	2.98	2.98	4.80	6.69	I8.7	I7.I	II.9	5.52	3.30	3.46	3.75
I3	2.98	2.98	2.98	5.88	6.26	I9.5	I7.I	II.3	5.45	3.27	3.46	3.74
I4	2.98	2.98	2.98	4.80	6.26	2I.2	I6.3	I0.7	5.37	3.24	3.45	3.72
I5	2.98	2.98	2.98	4.80	6.26	2I.2	I6.3	I0.7	5.30	3.2I	3.44	3.7I
I6	2.98	2.98	3.46	4.45	6.26	2I.2	I7.I	I0.7	5.23	3.I8	3.43	3.69
I7	2.98	2.98	3.22	4.45	6.69	I9.5	I5.5	II.3	5.I6	3.I4	3.47	3.68
I8	2.98	2.98	3.22	4.45	6.26	I7.9	I4.7	I0.7	5.09	3.II	3.50	3.66
I9	2.98	2.98	2.98	4.45	6.26	I6.3	I4.0	I0.I	5.0I	3.I0	3.54	3.64
20	2.98	2.98	3.46	4.45	7.I2	I6.3	I4.0	I0.I	4.94	3.I0	3.58	3.6I
2I	2.98	2.98	3.78	4.I0	7.I2	I4.7	I3.3	9.50	4.86	3.09	3.6I	3.59
22	2.98	2.98	3.46	4.I0	7.I2	I6.3	I3.3	8.93	4.78	3.09	3.65	3.57
23	2.98	2.98	3.46	4.I0	7.58	I7.9	I2.6	8.93	4.69	3.08	3.69	3.55
24	2.98	2.98	3.22	5.I5	8.04	I9.5	I3.3	8.36	4.6I	3.II	3.72	3.53
25	2.98	2.98	3.46	5.50	9.I2	2I.2	I3.3	8.36	4.53	3.I5	3.76	3.50
26	2.98	2.98	3.46	7.I2	9.I2	22.0	I2.6	7.86	4.45	3.I8	4.26	3.48
27	2.98	2.98	9.7I	9.7I	9.I2	2I.2	I3.3	8.36	4.36	3.2I	4.77	3.46
28	2.98	2.98	II.0	8.58	I0.3	2I.2	I2.6	8.36	4.28	3.25	4.68	3.44
29	2.98	2.98	6.26	7.I2	II.6	I9.5	I2.6	7.86	4.20	3.28	4.58	3.42
30	2.98		5.50	7.I2	I2.9	I7.I	I2.6	7.86	4.I2	3.32	4.48	3.39
3I	2.98		4.80		I4.3		II.9	7.86		3.35		3.37
Декада												
I	3.55	2.98	2.98	3.72	6.70	I7.2	I7.0	II.4	6.44	3.68	3.47	4.0I
2	2.98	2.98	3.I2	4.70	6.43	I9.0	I5.9	I0.9	5.27	3.20	3.48	3.70
3	2.98	2.98	5.28	6.26	9.67	I9.I	I2.9	8.39	4.49	3.I9	4.I2	3.48
Средн.	3.I6	2.98	3.84	4.89	7.66	I8.4	I5.2	I0.2	5.40	3.35	3.69	3.72
Наиб.	3.80	3.22	I7.I	I0.3	I7.8	24.7	20.4	I4.0	8.93	4.04	4.77	4.39
Наим.	2.98	2.98	2.98	3.46	6.26	I4.0	I0.7	6.88	4.I2	3.08	3.38	3.37

Период	Средний расход	Наибольший: расход	дата: первая	дата: последняя	число случаев	Наименьший: расход	дата: первая	дата: последняя	число случаев
За год	6.87	24.7	25.06		I	2.98	I0.0I	20.03	70
I927–84	7.92	(204)	02.05.58		I	I.0I	I6.03	I7.03.45	2

Таблица 1.3. Расход воды, куб. м/с — 43. р.Сарнайгыр – Зимовье — *Форма Б* Т. 5 Вып. 3 1984

Число	Месяц 1	2	3	4	5	6	7	8	9	10	11	12
	W = 0.053 куб.км			M = 25.0 л/с кв.км				H = 790 мм			F = 66.7 кв.км	
I	0.6I	0.50	0.57	0.88	I.54	6.56	4.68	I.82	I.3I	0.93	0.80	0.76
2	0.6I	0.5I	0.57	0.88	I.54	6.56	5.I3	I.74	I.3I	0.93	0.80	0.76
3	0.6I	0.5I	0.58	0.88	I.54	6.79	5.I3	I.74	I.3I	0.93	0.80	0.76
4	0.6I	0.5I	0.58	0.88	I.54	7.03	5.I3	I.74	I.26	0.93	0.80	0.76
5	0.6I	0.52	0.58	0.84	I.54	7.26	5.I3	I.60	I.26	0.93	0.80	0.76
6	0.6I	0.52	0.58	0.84	I.54	7.03	4.68	I.60	I.26	0.93	0.80	0.76
7	0.6I	0.53	0.59	0.84	I.60	7.03	4.25	I.54	I.20	0.93	0.80	0.76
8	0.6I	0.53	0.59	0.88	I.82	7.03	4.46	I.60	I.20	0.98	0.80	0.76
9	0.6I	0.53	0.59	0.88	I.82	7.03	4.07	I.67	I.20	0.93	0.80	0.76
I0	0.6I	0.54	0.60	0.88	I.74	7.03	3.7I	I.67	I.20	0.88	0.76	0.76
II	0.6I	0.54	0.60	I.09	I.74	7.03	4.25	I.60	I.I4	0.88	0.76	0.76
I2	0.6I	0.55	0.6I	I.04	I.74	6.30	4.07	I.67	I.I4	0.88	0.76	0.76
I3	0.6I	0.55	0.6I	I.09	I.74	6.54	4.25	I.67	I.I4	0.88	0.76	0.76
I4	0.6I	0.56	0.62	I.09	I.67	6.30	3.7I	I.67	I.I4	0.88	0.76	0.76
I5	0.6I	0.56	0.62	I.I4	I.67	6.54	3.36	I.60	I.20	0.88	0.76	0.76
I6	0.6I	0.56	0.80	I.09	I.67	6.54	3.I9	I.48	I.09	0.88	0.76	0.76
I7	0.6I	0.56	0.80	I.09	I.74	6.54	2.89	I.42	I.09	0.88	0.76	0.76
I8	0.6I	0.56	0.80	I.09	I.74	5.36	2.89	I.54	I.04	0.88	0.76	0.76
I9	0.60	0.56	0.80	I.09	I.82	4.68	2.65	I.48	I.04	0.88	0.76	0.76
20	0.58	0.56	0.80	I.09	I.82	4.25	2.62	I.42	I.04	0.88	0.76	0.76
2I	0.57	0.56	0.80	I.09	2.20	4.46	2.48	I.48	0.98	0.88	0.76	0.76
22	0.56	0.56	0.80	I.09	2.20	5.I3	2.34	I.48	0.98	0.84	0.76	0.76
23	0.54	0.56	0.80	I.20	2.48	5.I3	2.34	I.42	0.98	0.84	0.76	0.76
24	0.53	0.56	0.80	I.42	2.94	5.36	2.20	I.42	0.98	0.84	0.76	0.76
25	0.53	0.56	0.80	I.48	3.II	6.06	2.34	I.42	0.98	0.84	0.76	0.76
26	0.52	0.56	0.80	I.67	3.29	6.30	2.34	I.42	0.98	0.84	0.76	0.76
27	0.52	0.57	I.54	2.34	3.64	6.54	2.20	I.42	0.98	0.84	0.76	0.76
28	0.5I	0.57	I.54	2.20	4.29	6.54	2.I0	I.3I	0.93	0.80	0.76	0.76
29	0.5I	0.57	I.09	I.67	4.95	6.06	I.99	I.3I	0.93	0.80	0.76	0.76
30	0.50		0.98	I.54	5.I8	5.59	I.82	I.3I	0.93	0.80	0.76	0.76
3I	0.50		0.88		5.63		I.99	I.3I		0.80		0.76
Декада												
I	0.6I	0.52	0.58	0.87	I.62	6.94	4.64	I.67	I.25	0.93	0.80	0.76
2	0.6I	0.56	0.7I	I.09	I.74	6.0I	3.39	I.56	I.II	0.88	0.76	0.76
3	0.53	0.56	0.98	I.57	3.63	5.72	2.I9	I.39	0.96	0.83	0.76	0.76
Средн.	0.58	0.55	0.77	I.I8	2.37	6.22	3.37	I.53	I.II	0.88	0.77	0.76
Наиб.	0.6I	0.57	2.20	2.34	6.56	7.26	5.36	I.82	I.3I	0.98	0.80	0.76
Наим.	0.50	0.50	0.57	0.84	I.54	4.07	I.82	I.3I	0.93	0.80	0.76	0.76

Период	Средний расход	Наибольший: расход	дата: первая	дата: последняя	число случаев	Наименьший: расход	дата: первая	дата: последняя	число случаев
За год	I.67	7.26	05.06		I	0.50	30.0I	0I.02	3

Таблица 1.3. Расход воды, куб. м/с — 44. р.Каскасу – с.Каскасу — *Форма Б* Т.5 Вып. 3 1984

Число	Месяц 1	2	3	4	5	6	7	8	9	10	11	12
	W = 0.036 куб.км			M = 65.7 л/с кв.км			H = 2077 мм				F = I7.5 кв.км	
I	0.74	0.68	0.60	I.64	I.64	3.87	2.86	0.76	0.46	0.26	0.26	0.55
2	0.74	0.67	0.60	I.47	I.64	4.24	2.86	0.52	0.46	0.26	0.26	0.56
3	0.74	0.60	0.60	I.30	I.84	4.6I	2.86	0.52	0.46	0.26	0.26	0.57
4	0.74	0.67	0.60	I.30	I.64	4.98	2.86	0.46	0.46	0.26	0.26	0.58
5	0.74	0.64	0.60	I.30	I.47	4.98	2.86	0.46	0.34	0.26	0.26	0.58
6	0.74	0.60	0.60	I.30	I.47	4.40	2.86	0.98	0.34	0.30	0.26	0.59
7	0.74	0.67	0.53	I.00	I.64	3.88	2.86	0.98	0.34	0.34	0.26	0.60
8	0.74	0.67	0.60	I.00	I.64	3.88	2.6I	0.98	0.34	0.46	0.26	0.62
9	0.74	0.67	0.60	I.00	I.30	3.88	2.36	0.98	0.34	0.40	0.26	0.64
I0	0.60	0.60	0.60	I.I5	I.30	4.40	I.90	0.87	0.34	0.34	0.26	0.66
II	0.53	0.74	0.60	I.64	I.30	4.40	2.I3	0.87	0.34	0.34	0.26	0.68
I2	0.46	0.70	0.60	I.47	I.30	4.I4	2.I3	0.87	0.34	0.34	0.26	0.70
I3	0.46	0.67	0.60	I.84	I.30	4.40	2.I3	0.87	0.34	0.34	0.26	0.73
I4	0.74	0.64	0.60	I.30	I.30	4.40	I.90	0.67	0.34	0.34	0.34	0.75
I5	0.67	0.60	0.60	I.30	I.30	4.40	I.90	0.67	0.58	0.34	0.34	0.77
I6	0.60	0.60	0.67	I.30	I.30	3.88	I.72	0.58	0.76	0.34	0.34	0.77
I7	0.60	0.60	0.60	I.30	I.30	3.88	I.54	0.67	0.58	0.34	0.49	0.77
I8	0.74	0.60	0.60	I.30	I.47	3.36	I.54	0.52	0.26	0.26	0.49	0.76
I9	0.74	0.60	0.60	I.30	I.47	3.62	I.39	0.46	0.26	0.26	0.49	0.76
20	0.74	0.60	0.60	I.30	I.47	3.36	I.24	0.46	0.26	0.26	0.49	0.76
2I	0.72	0.63	0.87	I.30	I.47	3.36	I.24	0.46	0.26	0.26	0.49	0.76
22	0.72	0.66	I.00	I.30	I.30	3.88	I.24	0.46	0.26	0.26	0.49	0.75
23	0.7I	0.68	I.00	I.30	I.47	3.36	I.II	0.34	0.26	0.26	0.49	0.75
24	0.7I	0.7I	I.00	I.64	I.47	3.62	I.24	0.34	0.26	0.26	0.50	0.75
25	0.70	0.74	I.00	I.64	I.64	3.88	0.98	0.34	0.26	0.26	0.50	0.74
26	0.70	0.60	I.I5	2.27	I.64	3.88	I.54	0.34	0.26	0.26	0.5I	0.74
27	0.70	0.60	5.20	3.00	I.64	3.88	I.24	0.34	0.26	0.26	0.52	0.74
28	0.69	0.60	5.53	2.04	2.04	3.36	I.24	0.34	0.26	0.26	0.53	0.73
29	0.69	0.60	3.00	I.64	2.27	3.36	I.24	0.34	0.26	0.26	0.54	0.73
30	0.68		2.27	I.64	2.75	2.86	I.39	0.34	0.26	0.26	0.54	0.73
3I	0.68		I.84		3.50		0.76	0.46		0.26		0.72
Декада												
I	0.73	0.65	0.59	I.25	I.56	4.3I	2.69	0.75	0.39	0.3I	0.26	0.70
2	0.63	0.64	0.6I	I.40	I.35	3.98	I.76	0.66	0.4I	0.32	0.38	0.74
3	0.70	0.65	2.I7	I.78	I.93	3.54	I.20	0.37	0.26	0.26	0.5I	0.74
Средн.	0.69	0.64	I.I6	I.48	I.62	3.95	I.86	0.59	0.35	0.30	0.38	0.73
Наиб.	0.87	0.74	7.26	3.00	4.04	5.27	3.II	0.98	0.76	0.46	0.54	0.77
Наим.	0.46	0.60	0.53	I.00	I.30	2.86	0.76	0.34	0.26	0.26	0.26	0.55

Период	Средний расход	Наибольший: расход	дата: первая	дата: последняя	число случаев	Наименьший: расход	дата: первая	дата: последняя	число случаев
За год	I.I5	7.26	27.03		I	0.26	I8.09	I3.II	46
I95I–84	I.82	(72.5)	02.05.58		I	но	04.5I		

Таблица 1.3. Расход воды, куб. м/с — 45. р.Болдынбрек – у кордона Госзаповедник — *Форма Б* Т. 5 Вып. 3 1984

Число	Месяц 1	2	3	4	5	6	7	8	9	10	11	12
	W = 0.053 куб.км			M = I9.4 л/с кв.км			H = 6I3 мм				F = 86.0 кв.км	
I	0.80	0.80	0.72	0.86	2.4I	3.44	3.62	3.I0	2.07	I.0I	0.85	0.72
2	0.80	0.80	0.72	0.86	2.08	3.44	3.62	3.I0	I.9I	I.0I	0.85	0.72
3	0.80	0.76	0.72	0.80	2.08	3.44	3.62	3.I0	I.9I	I.0I	0.85	0.72
4	0.80	0.76	0.72	0.80	I.92	3.44	3.62	3.I0	I.9I	I.0I	0.85	0.72
5	0.80	0.76	0.72	0.80	2.08	3.44	3.62	3.I0	I.75	0.93	0.85	0.72
6	0.80	0.76	0.72	0.80	2.08	3.44	3.79	3.I0	I.75	0.93	0.85	0.72
7	0.80	0.76	0.72	0.80	2.24	3.44	3.79	3.I0	I.75	0.93	0.85	0.72
8	0.80	0.76	0.72	0.80	2.4I	3.44	3.79	3.27	I.6I	I.0I	0.86	0.72
9	0.80	0.76	0.72	0.80	2.08	3.44	3.79	2.9I	I.47	0.93	0.85	0.7I
I0	0.80	0.76	0.72	0.86	2.08	3.79	3.79	3.I4	I.34	0.93	0.85	0.7I
II	0.80	0.76	0.80	I.45	2.08	3.79	3.79	2.9I	I.34	I.0I	0.85	0.7I
I2	0.80	0.76	0.76	I.30	I.92	3.79	3.79	2.9I	I.34	I.0I	0.85	0.7I
I3	0.80	0.76	0.72	I.45	2.08	3.97	3.79	2.9I	I.34	I.0I	0.85	0.7I
I4	0.80	0.76	0.72	I.30	I.92	4.I4	3.79	2.9I	I.34	0.93	0.85	0.70
I5	0.80	0.76	0.72	I.I6	I.92	4.49	3.79	2.9I	I.34	0.93	0.85	0.70
I6	0.80	0.76	0.72	I.30	I.92	4.49	3.79	2.9I	I.2I	0.93	0.85	0.70
I7	0.80	0.76	0.72	I.30	I.92	4.I4	3.44	2.9I	I.2I	0.93	0.78	0.70
I8	0.80	0.76	0.72	I.30	I.76	3.79	3.44	2.9I	I.2I	0.93	0.78	0.70
I9	0.80	0.76	0.72	I.45	2.08	3.44	3.44	2.45	I.2I	0.93	0.78	0.69
20	0.80	0.76	0.72	I.30	2.08	3.27	3.62	2.45	I.2I	0.93	0.78	0.69
2I	0.80	0.76	0.72	I.30	2.08	3.I0	3.44	2.9I	I.2I	I.0I	0.85	0.69
22	0.80	0.76	0.76	I.30	2.08	3.44	3.44	2.68	I.II	0.93	0.78	0.69
23	0.80	0.76	0.80	I.30	2.4I	3.62	3.44	2.45	I.II	0.93	0.78	0.69
24	0.80	0.76	0.80	2.08	2.58	3.79	3.44	2.45	I.II	0.93	0.85	0.68
25	0.80	0.76	0.76	2.08	2.4I	4.67	3.44	2.26	I.II	0.93	I.0I	0.68
26	0.80	0.76	0.80	2.4I	2.58	5.02	3.44	2.26	I.II	0.93	0.78	0.68
27	0.80	0.72	I.I6	3.44	2.58	5.02	3.44	2.26	I.II	0.85	0.78	0.68
28	0.80	0.72	I.43	2.75	2.75	4.67	3.44	2.26	I.II	0.85	0.85	0.68
29	0.80	0.72	0.94	2.4I	2.75	4.49	3.44	2.26	I.0I	0.85	0.78	0.67
30	0.76		0.94	2.08	2.93	3.97	3.27	2.07	I.0I	0.85	0.72	0.67
3I	0.76		0.86		3.I0		3.I0	2.07		0.85		0.67
Декада												
I	0.80	0.77	0.72	0.82	2.I4	3.48	3.70	3.I0	I.75	0.97	0.85	0.72
2	0.80	0.76	0.73	I.32	I.96	3.93	3.67	2.82	I.28	0.95	0.82	0.70
3	0.79	0.75	0.9I	2.II	2.57	4.I8	3.39	2.36	I.I0	0.90	0.82	0.68
Средн.	0.80	0.76	0.79	I.42	2.23	3.86	3.58	2.75	I.37	0.94	0.83	0.70
Наиб.	0.80	0.80	I.92	3.44	3.27	5.02	3.97	3.37	2.07	I.0I	I.34	0.72
Наим.	0.76	0.72	0.70	0.80	I.76	3.I0	3.I0	2.07	I.0I	0.85	0.72	0.67

Период	Средний расход	Наибольший: расход	дата: первая	дата: последняя	число случаев	Наименьший: расход	дата: первая	дата: последняя	число случаев
За год	I.67	5.02	25.06	27.06	3	0.67	29.I2	3I.I2	3
I959–84	2.I3	26.7	I4.07.66		I	0.23	26.02.64		I

Таблица 1.3. Расход воды, куб. м/с — 46. р.Болдырек - с.Сахаровка — *Форма Б* Т. 5 Вып. 3 1984

Число	Месяц 1	2	3	4	5	6	7	8	9	10	11	12
	W = 0.064 куб.км				M = I0.6 л/с кв.км			H = 335 мм			F = I9I кв.км	
I	I.02	I.02	0.92	I.46	2.73	4.08	5.00	3.20	2.28	0.98	0.98	I.02
2	I.0I	I.02	0.92	I.46	2.98	4.38	4.38	3.I9	2.28	0.98	0.98	I.06
3	I.00	I.02	0.92	I.46	3.22	4.38	4.38	3.I8	2.02	0.98	I.24	I.I0
4	0.99	I.02	0.92	I.46	2.73	4.38	4.38	3.I7	2.02	0.98	I.50	I.I4
5	0.98	I.02	0.92	I.46	2.73	4.38	4.69	3.I6	2.02	0.98	0.98	I.I8
6	0.97	0.92	0.92	I.26	2.73	4.38	5.00	3.I6	2.02	0.98	0.98	I.23
7	0.96	0.92	0.92	I.26	2.73	4.38	5.00	3.I5	2.02	0.98	I.24	I.27
8	0.95	0.92	0.92	I.26	3.46	4.38	4.38	3.I4	2.02	0.98	0.98	I.3I
9	0.94	0.92	0.92	I.26	2.98	4.38	4.38	3.I3	I.76	0.98	0.98	I.35
I0	0.92	0.92	0.92	I.26	2.73	4.69	4.38	3.I2	I.76	0.98	0.98	I.39
II	0.92	0.92	0.92	I.66	2.73	5.00	4.69	3.I2	I.76	0.98	0.98	I.40
I2	0.92	0.92	0.92	I.66	2.73	4.69	4.38	3.I2	I.76	0.98	0.98	I.4I
I3	0.92	I.02	0.86	2.25	2.73	4.69	4.38	3.I2	I.50	0.98	0.98	I.43
I4	0.92	0.97	0.86	I.85	2.73	5.00	4.08	3.I2	I.50	0.98	0.98	I.44
I5	0.92	0.92	0.86	I.46	2.49	5.70	4.38	3.I2	I.50	0.98	0.98	I.45
I6	0.92	0.92	0.92	I.46	2.49	5.70	4.38	2.83	I.50	0.98	0.98	I.46
I7	0.92	0.92	0.92	I.66	2.49	5.00	3.77	2.55	I.50	0.98	0.98	I.48
I8	0.92	0.92	0.86	I.66	2.49	5.00	3.77	2.55	I.50	0.98	0.98	I.49
I9	0.93	0.92	0.86	I.66	2.49	4.38	3.77	2.55	I.50	0.98	0.98	I.50
20	0.93	0.92	0.92	I.66	2.49	4.38	3.77	2.55	I.50	0.98	0.98	I.45
2I	0.94	0.92	0.92	I.85	2.73	4.08	3.77	2.55	I.50	0.98	I.24	I.40
22	0.95	0.92	I.02	I.85	2.49	4.08	3.77	2.55	I.50	0.98	0.98	I.36
23	0.96	0.92	0.92	I.85	2.73	4.69	3.77	2.55	I.50	0.98	0.98	I.3I
24	0.96	0.92	0.92	2.25	2.73	5.00	3.77	2.55	I.24	0.98	I.50	I.26
25	0.97	0.92	I.02	2.25	2.98	6.06	3.46	2.55	I.24	0.98	I.50	I.2I
26	0.98	0.92	I.I2	2.49	3.22	6.4I	3.46	2.55	I.24	0.98	0.98	I.I6
27	0.99	0.92	2.73	4.08	2.98	6.4I	3.22	2.55	0.98	0.98	0.98	I.I2
28	I.00	0.92	2.25	4.08	3.22	6.4I	3.46	2.28	0.98	0.98	0.98	I.07
29	I.00	0.92	I.66	3.22	3.22	5.70	3.22	2.02	0.98	0.98	0.98	I.02
30	I.0I		I.46	2.98	3.22	5.00	3.2I	2.02	0.98	0.98	0.98	0.97
3I	I.02		I.46		3.77		3.20	2.02		0.98		0.92
Декада												
I	0.97	0.97	0.92	I.36	2.90	4.38	4.60	3.I6	2.02	0.98	I.08	I.20
2	0.92	0.94	0.89	I.70	2.59	4.95	4.I4	2.86	I.55	0.98	0.98	I.45
3	0.98	0.92	I.4I	2.69	3.03	5.38	3.48	2.38	I.2I	0.98	I.II	I.I6
Средн.	0.96	0.94	I.08	I.92	2.84	4.9I	4.05	2.79	I.60	0.98	I.06	I.27
Наиб.	I.02	I.02	4.38	5.35	4.08	6.76	5.00	3.20	2.28	0.98	2.28	I.50
Наим.	0.92	0.92	0.82	I.26	2.49	4.08	3.20	2.02	0.98	0.98	0.74	0.92

Период	Средний расход	Наибольший: расход	дата: первая	дата: последняя	число случаев	Наименьший: расход	дата: первая	дата: последняя	число случаев
За год	2.03	6.76	27.06		I	0.82	04.03	2I.03	II
I933-84	2.88	(69.5)	I9.05.49		I	0.I4	07.03.36		I

Таблица 1.3. Расход воды, куб. м/с — 47. р.Саснксай - с.Саснк — *Форма Б* Т. 5 Вып. 3 1984

Число	Месяц 1	2	3	4	5	6	7	8	9	10	11	12
	W = 0.006 куб.км				M = I.45 л/с кв.км			H = 46 мм			F = I24 кв.км	
I	0.085	0.I0	0.I2	0.46	0.33	0.I4	0.II	0.I0	0.088	0.090	0.I8	0.34
2	0.086	0.I0	0.I4	0.44	0.30	0.I3	0.II	0.I0	0.088	0.I0	0.I9	0.32
3	0.088	0.088	0.90	0.43	0.27	0.I4	0.II	0.I0	0.088	0.II	0.20	0.29
4	0.090	0.088	I.66	0.43	0.26	0.I4	0.I2	0.I0	0.088	0.I2	0.2I	0.27
5	0.092	0.088	0.30	0.4I	0.24	0.I4	0.II	0.I0	0.088	0.I4	0.22	0.25
6	0.094	0.088	0.30	0.40	0.24	0.I4	0.II	0.094	0.I0	0.I5	0.23	0.23
7	0.I0	0.088	0.30	0.38	0.24	0.I4	0.II	0.094	0.088	0.I6	0.24	0.2I
8	0.II	0.I9	0.32	0.36	0.25	0.I2	0.II	0.II	0.088	0.I7	0.25	0.20
9	0.I2	0.088	0.33	0.38	0.24	0.I2	0.I2	0.II	0.094	0.I7	0.26	0.I9
I0	0.I3	0.088	0.33	0.35	0.24	0.I2	0.I2	0.II	0.094	0.I7	0.26	0.I8
II	0.I4	0.088	0.32	0.33	0.23	0.I3	0.II	0.I0	0.086	0.I7	0.26	0.I7
I2	0.I5	0.083	0.30	0.35	0.23	0.I2	0.II	0.094	0.094	0.I7	0.27	0.I6
I3	0.I2	0.078	0.33	0.58	0.24	0.I2	0.II	0.086	0.088	0.I7	0.27	0.I6
I4	0.I2	0.20	0.35	0.40	0.24	0.I2	0.I0	0.088	0.094	0.I6	0.28	0.I5
I5	0.I2	0.078	0.35	0.36	0.24	0.I2	0.I0	0.I0	0.094	0.I6	0.28	0.I5
I6	0.I2	0.078	0.35	0.35	0.24	0.I2	0.I0	0.I0	0.094	0.I5	0.28	0.I5
I7	0.I2	0.078	0.4I	0.33	0.24	0.II	0.I2	0.094	0.094	0.I4	0.25	0.I4
I8	0.I0	0.078	0.50	0.30	0.24	0.II	0.I2	0.094	0.094	0.I3	0.24	0.I4
I9	0.I0	0.078	0.35	0.29	0.24	0.II	0.094	0.088	0.094	0.I3	0.22	0.I4
20	0.I0	0.I5	0.33	0.30	0.22	0.II	0.I0	0.088	0.094	0.I3	0.29	0.I4
2I	0.I0	0.078	0.33	0.30	0.20	0.I4	0.I0	0.088	0.094	0.I2	0.22	0.I4
22	0.I0	0.I5	0.33	0.28	0.I8	0.I2	0.I0	0.088	0.097	0.I2	0.22	0.I4
23	0.I0	0.078	0.33	0.29	0.I6	0.I3	0.II	0.I0	0.I0	0.I2	0.22	0.I4
24	0.I0	0.078	0.32	0.28	0.I4	0.I4	0.094	0.097	0.097	0.I2	0.22	0.I4
25	0.I0	0.I5	0.30	0.30	0.I4	0.I2	0.II	0.094	0.088	0.I2	0.22	0.I4
26	0.I0	0.078	0.30	0.32	0.I4	0.I2	0.II	0.094	0.088	0.I3	0.22	0.I4
27	0.I0	0.088	0.66	0.33	0.I4	0.II	0.II	0.088	0.088	0.I4	0.44	0.I4
28	0.I0	0.094	0.73	0.30	0.I4	0.II	0.094	0.088	0.088	0.I4	0.42	0.I4
29	0.I0	0.II	0.48	0.33	0.I4	0.II	0.I0	0.088	0.088	0.I5	0.39	0.I4
30	0.I0		0.46	0.33	0.I4	0.II	0.I0	0.088	0.088	0.I6	0.36	0.I5
3I	0.I0		0.43		0.I3		0.I0	0.088		0.I7		0.I5
Декада												
I	0.I0	0.I0	0.47	0.40	0.26	0.I3	0.II	0.I0	0.090	0.I4	0.22	0.25
2	0.I2	0.099	0.36	0.36	0.24	0.I2	0.II	0.093	0.093	0.I5	0.26	0.I5
3	0.I0	0.I0	0.42	0.3I	0.I5	0.I2	0.I0	0.09I	0.092	0.I4	0.29	0.I4
Средн.	0.II	0.I0	0.42	0.36	0.2I	0.I2	0.II	0.095	0.092	0.I4	0.26	0.I8
Наиб.	0.I6	0.4I	2.04	0.78	0.33	0.I4	0.I2	0.II	0.I0	0.I7	0.54	0.34
Наиб.	0.085	0.078	0.I2	0.28	0.I2	0.II	0.094	0.084	0.088	0.090	0.I8	0.I4

Период	Средний расход	Наибольший: расход	дата: первая	дата: последняя	число случаев	Наименьший: расход	дата: первая	дата: последняя	число случаев
За год	0.I8	2.04	04.03		I	0.076	I2.02	27.02	I6
I962-84	0.I2	I0.6	I4.04.69		I	0.025	02.07.69		I

Таблица 1.3. **Расход воды, куб. м/с** 49. р.Бугунь – Красный Мост *Форма Б* Т. 5 Вып. 3 1984

Число	Месяц 1	2	3	4	5	6	7	8	9	10	11	12
	W = 0.I2 куб.км			M = I.88 л/с кв.км			H = 59 мм				F = 2040 кв.км	
I	I.79	I.66	I.I9	33.2	5.I7	0.37	0.08I	0.005	нб	нб	нб	0.92
2	I.78	I.66	I.I9	30.6	5.35	0.36	0.066	0.005	нб	нб	нб	0.5I
3	I.66	I.66	5.48	26.9	5.54	0.35	0.052	0.000	нб	нб	нб	0.087
4	I.66	I.30	I7.5	24.0	5.54	0.34	0.038	0.000	нб	нб	0.000	0.27
5	I.90	I.I9	II.5	22.8	4.99	0.32	0.036	0.000	нб	нб	0.000	0.60
6	3.I6	I.I9	8.95	20.8	4.00	0.3I	0.035	0.000	нб	нб	0.000	0.59
7	2.I8	0.66	I6.2	I7.I	3.77	0.30	0.033	0.000	нб	нб	0.000	0.57
8	I.54	0.98	I6.8	I5.3	3.54	0.27	0.03I	0.000	нб	нб	0.000	0.56
9	I.20	I.I9	6.0I	I4.5	3.30	0.24	0.029	0.000	нб	нб	0.005	0.54
I0	4.48	0.87	5.83	I2.9	3.07	0.2I	0.028	0.000	нб	нб	0.005	0.53
II	II.2	0.98	5.83	I2.I	2.84	0.I8	0.026	0.000	нб	нб	0.005	0.52
I2	4.48	I.08	7.20	II.7	2.6I	0.I6	0.024	0.000	нб	нб	0.005	0.50
I3	3.30	0.29	6.98	I2.I	2.38	0.I3	0.022	0.000	нб	нб	0.005	0.49
I4	4.I6	0.34	4.80	I0.8	2.2I	0.I0	0.020	0.000	нб	нб	0.006	0.42
I5	2.74	0.26	6.I9	II.7	2.05	0.II	0.0I9	0.000	нб	нб	0.006	0.34
I6	2.32	0.20	5.83	II.I	I.88	0.I2	0.0I7	0.000	нб	нб	0.006	0.26
I7	I.90	0.40	II.2	I0.8	I.72	0.I2	0.0I5	0.000	нб	нб	0.006	0.I9
I8	I.90	0.98	29.4	I0.2	I.55	0.I3	0.0I4	0.000	нб	нб	0.006	0.I2
I9	I.66	I.78	35.0	9.00	I.38	0.I4	0.0I4	0.000	нб	нб	0.007	0.040
20	I.66	0.98	24.4	8.40	I.22	0.I5	0.0I4	0.000	нб	нб	0.007	0.079
2I	I.66	0.56	27.3	8.40	I.06	0.I6	0.0I3	0.000	нб	нб	0.007	0.I2
22	I.54	0.66	33.6	7.80	0.89	0.I6	0.0I2	0.000	нб	нб	0.008	0.I6
23	I.66	0.76	49.7	7.50	0.83	0.I7	0.0II	нб	нб	нб	0.008	0.20
24	2.74	0.66	4I.6	6.68	0.77	0.I8	0.0II	нб	нб	нб	0.008	0.24
25	2.04	0.98	38.8	6.I6	0.70	0.I8	0.0I0	нб	нб	нб	0.008	0.27
26	0.98	0.98	36.8	6.I6	0.64	0.I5	0.009	нб	нб	нб	0.008	0.3I
27	0.2I	I.08	42.6	5.90	0.58	0.I4	0.008	нб	нб	нб	0.008	0.35
28	0.29	2.I8	69.8	6.I6	0.52	0.I2	0.007	нб	нб	нб	0.008	0.39
29	0.76	I.42	65.5	5.72	0.45	0.II	0.007	нб	нб	нб	I.76	0.33
30	2.I8		50.2	5.35	0.39	0.095	0.006	нб	нб	нб	I.34	0.28
3I	I.42		39.7		0.38		0.006	нб		нб		0.22
Декада												
I	2.I4	I.24	9.06	2I.8	4.43	0.3I	0.043	0.00I	нб	нб	0.00I	0.52
2	3.53	0.73	I3.7	I0.8	I.98	0.I3	0.0I8	0.000	нб	нб	0.006	0.30
3	I.4I	I.03	45.I	6.58	0.66	0.I5	0.0I0	нб	нб	нб	0.32	0.26
Средн.	2.33	I.00	26.6	I3.I	2.30	0.20	0.023	0.000	нб	нб	0.II	0.36
Наиб.	20.7	4.00	73.7	34.5	5.72	0.37	0.08I	0.005	нб	нб	I.76	0.92
Наим.	0.20	0.20	I.08	5.I7	0.38	0.095	0.006	нб	нб	нб	нб	0.040

Период	Средний расход	Наибольший: расход	дата: первая	дата: последняя	число случаев	Наименьший: расход	дата: первая	дата: последняя	число случаев
За год	3.84	73.7	28.03		I	нб	23.08	03.II	73
I935–42									
I946–84	4.03	232	I7.03.69		I	нб(20%)	I8.08	3I.I2.50	I36

Таблица 1.3. **Расход воды, куб. м/с** 50. р.Каттабугунь – с.Леонтьевка *Форма Б* Т. 5 Вып. 3 1984

Число	Месяц 1	2	3	4	5	6	7	8	9	10	11	12
	W = 0.I4 куб.км			M = I6.5 л/с кв.км			H = 522 мм				F = 268 кв.км	
I	2.05	I.37	I.56	32.6	4.5I	I.88	I.70	I.39	0.000	I.24	I.07	4.28
2	2.I0	I.68	I.56	2I.7	4.40	I.85	I.74	I.36	0.000	I.25	I.02	3.84
3	2.I5	I.68	I.56	I9.2	4.32	I.82	I.75	I.34	0.000	I.26	0.94	3.62
4	2.I5	I.68	2.29	I5.8	4.32	I.78	I.75	I.30	0.000	I.27	0.90	3.62
5	2.I5	I.68	2.03	I4.I	4.32	I.75	I.76	I.25	0.000	I:28	0.85	3.02
6	2.I5	I.68	2.03	II.6	4.32	I.72	I.76	I.2I	0.000	I.29	0.83	3.02
7	I.9I	I.68	2.03	I0.0	4.32	I.68	I.75	I.I7	0.000	I.30	0.80	3.02
8	I.9I	I.68	2.03	9.5	4.32	I.68	I.75	I.I2	0.000	I.30	0.77	3.02
9	I.9I	I.68	2.03	9.0	4.32	I.68	I.74	I.07	0.000	I.30	0.75	3.02
I0	I.9I	I.56	2.03	7.70	4.32	I.68	I.73	I.02	0.000	I.30	0.73	2.68
II	I.9I	I.56	2.03	7.70	4.32	I.68	I.72	0.97	0.000	I.30	0.72	2.53
I2	2.03	I.56	2.03	7.70	4.32	I.68	I.70	0.94	0.000	I.30	0.70	2.53
I3	2.03	I.56	2.03	7.70	4.32	I.68	I.69	0.93	0.000	I.32	0.69	2.53
I4	I.9I	I.56	2.03	7.70	4.32	I.68	I.68	0.90	0.000	I.33	0.67	2.53
I5	I.9I	I.56	2.03	7.I0	4.32	I.68	I.67	0.88	0.000	I.34	0.67	2.53
I6	I.9I	I.56	6.I8	6.50	4.24	I.68	I.66	0.86	0.000	I.34	0.67	2.53
I7	I.9I	I.56	30.6	6.I0	4.I7	I.68	I.65	0.84	0.000	I.35	0.66	2.53
I8	I.9I	I.56	45.9	5.70	4.I0	I.68	I.64	0.82	0.000	I.35	0.66	2.53
I9	I.9I	I.56	22.5	5.50	4.02	I.68	I.63	0.80	0.000	I.35	0.65	2.53
20	I.9I	I.56	22.5	5.50	3.95	I.68	I.62	0.79	0.000	I.35	0.65	2.28
2I	I.9I	I.56	42.4	5.50	3.88	I.68	I.6I	0.79	0.000	I.35	0.65	2.28
22	I.9I	I.56	88.6	5.50	3.8I	I.68	I.59	0.79	0.000	I.35	0.65	2.28
23	I.9I	I.56	50.4	5.I6	3.74	I.68	I.57	0.000	0.000	I.34	0.65	2.28
24	I.9I	I.56	44.7	4.62	3.66	I.68	I.55	0.000	0.000	I.32	0.65	2.28
25	I.68	I.56	36.9	4.62	3.59	I.68	I.54	0.000	0.000	I.30	0.65	2.28
26	I.46	I.56	36.9	4.62	3.07	I.68	I.50	0.000	0.000	I.29	0.65	2.28
27	I.46	I.56	9I.9	4.5I	2.54	I.68	I.48	0.000	0.000	I.26	I5.6	2.28
28	I.46	I.56	I05	4.5I	2.02	I.68	I.45	0.000	I.20	I.23	5.62	2.28
29	I.37	I.56	88.4	4.5I	I.98	I.68	I.43	0.000	I.2I	I.20	4.50	2.28
30	I.37		60.I	4.5I	I.95	I.68	I.42	0.000	I.22	I.I7	4.50	2.28
3I	I.37		39.2		I.9I		I.4I	0.000		I.I3		2.28
Декада												
I	2.04	I.64	I.92	I5.I	4.35	I.75	I.74	I.22	0.000	I.28	0.87	3.3I
2	I.93	I.56	I3.8	6.72	4.2I	I.68	I.67	0.87	0.000	I.33	0.67	2.50
3	I.62	I.56	62.2	4.8I	2.92	I.68	I.50	0.I4	0.36	I.27	3.4I	2.28
Средн.	I.86	I.59	27.I	8.88	3.80	I.70	I.63	0.73	0.I2	I.29	I.65	2.69
Наиб.	2.I5	I.68	I05	37.3	4.5I	I.88	I.76	I.39	I.22	I.35	I5.6	4.28
Наим.	I.37	I.37	I.56	4.5I	I.9I	I.68	I.4I	0.000	0.000	I.I3	0.65	2.28

Период	Средний расход	Наибольший: расход	дата: первая	дата: последняя	число случаев	Наименьший: расход	дата: первая	дата: последняя	число случаев
За год	4.42	I05	28.03		I	0.000	23.08	27.09	36
I93I–42									
I944–84	3.I6	(I52)	08.04.59		I	0.070	I5.02	I9.02.38	5

Таблица 1.3. **Расход воды, куб. м/с** 51. р.Алмалы – с.Орловка *Форма Б* Т. 5 Вып. 3 1984

Число	Месяц 1	2	3	4	5	6	7	8	9	10	11	12
	W = 0.0I2 куб.км			M = 4.5I л/с кв.км			H = I43 мм			F = 84.2 кв.км		
I	0.4I	0.36	0.40	I.94	0.60	0.23	0.I7	0.I4	0.I3	0.I4	0.I6	0.32
2	0.4I	0.36	0.42	I.74	0.56	0.23	0.I7	0.I4	0.I3	0.I5	0.I6	0.29
3	0.4I	0.37	0.42	I.60	0.56	0.23	0.I7	0.I4	0.I3	0.I5	0.I7	0.27
4	0.4I	0.37	0.42	I.65	0.56	0.23	0.I7	0.I4	0.I3	0.I6	0.I7	0.24
5	0.4I	0.38	0.40	I.48	0.56	0.22	0.I7	0.I3	0.I3	0.I6	0.I7	0.22
6	0.4I	0.38	0.42	I.44	0.50	0.20	0.I7	0.I3	0.I3	0.I6	0.I8	0.22
7	0.4I	0.38	0.42	I.48	0.50	0.20	0.I7	0.I3	0.I3	0.I7	0.I8	0.22
8	0.39	0.38	0.42	I.32	0.50	0.20	0.I6	0.I3	0.I3	0.I7	0.I8	0.22
9	0.39	0.40	0.42	I.25	0.50	0.20	0.I6	0.I3	0.I3	0.I7	0.I9	0.22
I0	0.4I	0.40	0.42	I.I7	0.50	0.20	0.I6	0.I3	0.I3	0.I7	0.I9	0.22
II	0.4I	0.38	0.42	I.I2	0.48	0.20	0.I6	0.I3	0.I3	0.I6	0.20	0.22
I2	0.4I	0.38	0.42	I.07	0.48	0.20	0.I6	0.I3	0.I3	0.I6	0.20	0.2I
I3	0.4I	0.38	0.42	I.02	0.43	0.20	0.I6	0.I3	0.I3	0.I6	0.20	0.2I
I4	0.37	0.38	0.42	0.97	0.43	0.20	0.I6	0.I3	0.I3	0.I6	0.2I	0.2I
I5	0.35	0.38	0.47	0.02	0.43	0.20	0.I6	0.I3	0.I3	0.I6	0.2I	0.2I
I6	0.35	0.38	I.03	0.88	0.43	0.I9	0.I6	0.I3	0.I3	0.I5	0.2I	0.2I
I7	0.35	0.38	I.25	0.83	0.43	0.I9	0.I6	0.I3	0.I3	0.I5	0.22	0.2I
I8	0.35	0.38	I.84	0.78	0.43	0.I9	0.I6	0.I3	0.I3	0.I5	0.22	0.2I
I9	0.35	0.38	I.60	0.73	0.39	0.I9	0.I6	0.I3	0.I3	0.I5	0.25	0.2I
20	0.35	0.38	I.48	0.68	0.39	0.I9	0.I6	0.I3	0.I3	0.I5	0.28	0.22
2I	0.35	0.38	I.52	0.66	0.39	0.I9	0.I6	0.I3	0.I3	0.I5	0.30	0.22
22	0.35	0.38	I.84	0.63	0.37	0.I9	0.I6	0.I3	0.I3	0.I4	0.33	0.22
23	0.35	0.38	I.84	0.63	0.35	0.I8	0.I5	0.I3	0.I3	0.I4	0.36	0.23
24	0.35	0.38	I.84	0.63	0.29	0.I8	0.I5	0.I3	0.I3	0.I4	0.39	0.23
25	0.35	0.38	I.89	0.63	0.23	0.I8	0.I5	0.I3	0.I3	0.I4	0.42	0.24
26	0.35	0.38	2.04	0.63	0.23	0.I8	0.I5	0.I3	0.I3	0.I4	0.44	0.24
27	0.35	0.38	2.46	0.63	0.23	0.I8	0.I5	0.I3	0.I3	0.I4	0.47	0.24
28	0.35	0.40	2.62	0.60	0.23	0.I7	0.I5	0.I3	0.I3	0.I4	0.43	0.25
29	0.35	0.40	2.46	0.60	0.23	0.I7	0.I5	0.I3	0.I4	0.I5	0.38	0.26
30	0.35		2.I9	0.60	0.23	0.I7	0.I5	0.I3	0.I4	0.I5	0.34	0.26
3I	0.35		I.94		0.23		0.I5	0.I3		0.I6		0.26
Декада												
I	0.4I	0.38	0.42	I.5I	0.53	0.2I	0.I7	0.I3	0.I3	0.I6	0.I8	0.24
2	0.37	0.38	0.94	0.90	0.43	0.20	0.I6	0.I3	0.I3	0.I6	0.22	0.2I
3	0.35	0.38	2.06	0.62	0.27	0.I8	0.I5	0.I3	0.I3	0.I4	0.39	0.24
Средн.	0.37	0.38	I.I7	I.0I	0.4I	0.20	0.I6	0.I3	0.I3	0.I5	0.26	0.23
Наиб.	0.43	0.40	2.67	I.94	0.60	0.23	0.I7	0.I4	0.I4	0.I7	0.47	0.32
Наим.	0.35	0.36	0.40	0.60	0.23	0.I7	0.I5	0.I3	0.I3	0.I4	0.I6	0.2I

Период	Средний расход	Наибольший расход	дата первая	дата последняя	число случаев	Наименьший расход	дата первая	дата последняя	число случаев
За год	0.38	2.67	28.03		I	0.I3	05.08	28.09	55
I93I–84	0.60	(70.0)	08.04.59		I	(0.0I6)	I0.08	II.08	2

Таблица 1.3. **Расход воды, куб. м/с** 52. р.Балабугунь – с.Глинково *Форма Б* Т. 5 Вып. 3 1984

Число	Месяц 1	2	3	4	5	6	7	8	9	10	11	12
	W = 0.028 куб.км			M = 3.69 л/с кв.км			H = II7 мм			F = 244 кв.км		
I	0.74	0.63	0.66	I.96	I.40	0.8I	0.45	0.48	0.42	0.53	0.53	0.8I
2	0.74	0.63	0.66	I.96	I.45	0.8I	0.45	0.48	0.42	0.53	0.53	0.8I
3	0.74	0.63	0.66	I.96	I.45	0.8I	0.45	0.48	0.42	0.53	0.53	0.8I
4	0.74	0.63	I.75	I.96	I.89	0.8I	0.45	0.48	0.42	0.53	0.53	0.8I
5	0 74	0.63	I 30	I.96	I.89	0.8I	0.45	0.48	0.42	0.53	0.53	0.8I
6	0.74	0.63	I.02	I.96	I.82	0.8I	0.45	0.48	0.42	0.53	0.53	0.8I
7	0.74	0.63	2.I9	I.96	I.89	0.8I	0.45	0.48	0.42	0.53	0.53	0.8I
8	0.74	0.63	I.82	I.96	I.82	0.8I	0.45	0.48	0.42	0.53	0.53	0.8I
9	0.74	0.63	I.96	I.96	I.69	0.8I	0.45	0.48	0.42	0.53	0.53	0.8I
I0	0.74	0.63	2.53	I.96	I.63	0.8I	0.45	0.48	0.42	0.53	0.53	0.8I
II	0.77	0.66	2.27	I.96	I.5I	0.77	0.48	0.38	0.56	0.53	0.66	0.8I
I2	0.77	0.66	2.I0	I.36	I.5I	0.77	0.48	0.38	0.56	0.53	0.66	0.8I
I3	0.77	0.66	2.I9	2.I0	I.40	0.77	0.48	0.38	0.56	0.53	0.66	0.8I
I4	0.77	0.66	I.82	2.I0	I.02	0.77	0.48	0.38	0.56	0.53	0.66	0.8I
I5	0.77	0.66	I.69	2.27	I.02	0.77	0.48	0.38	0.56	0.53	0.66	0.8I
I6	0.77	0.66	I.5I	I.88	I.40	0.77	0.48	0.38	0.56	0.53	0.66	0.8I
I7	0.77	0.66	I.57	I.89	2.I0	0.77	0.48	0.38	0.56	0.53	0.66	0.8I
I8	0.77	0.66	I.69	I.82	0.93	0.77	0.48	0.38	0.56	0.53	0.66	0.8I
I9	0.77	0.66	2.I0	I.75	0.8I	0.77	0.48	0.38	0.56	0.53	0.66	0.8I
20	0.77	0.66	2.I9	2.I0	0.8I	0.77	0.48	0.38	0.56	0.53	0.66	0.8I
2I	0.66	0.66	2.44	I.96	0.8I	0.77	0.48	0.38	0.50	0.53	0.53	0.8I
22	0.66	0.66	3.8I	I.25	0.8I	0.77	0.48	0.38	0.50	0.53	0.53	0.8I
23	0.66	0.66	3.70	2.I0	0.8I	0.50	0.48	0.38	0.50	0.53	0.53	0.8I
24	0.66	0.66	3.50	2.27	0.8I	0.42	0.48	0.38	0.50	0.53	0.53	0.8I
25	0.66	0.66	3.70	I.75	0.8I	0.40	0.48	0.38	0.50	0.53	0.53	0.8I
26	0.66	0.66	4.02	I.82	0.8I	0.40	0.48	0.38	0.50	0.53	0.53	0.8I
27	0.66	0.66	3.50	I.82	0.8I	0.32	0.48	0.38	0.50	0.53	0.53	0.8I
28	0.66	0.66	3.39	I.5I	0.8I	0.30	0.48	0.38	0.50	0.53	0.8I	0.8I
29	0.66	0.66	3.39	I.5I	0.8I	0.45	0.48	0.38	0.50	0.53	0.8I	0.8I
30	0.66		2.I0	I.45	0.8I	0.45	0.48	0.38	0.50	0.53.	0.8I	0.8I
3I	0.66		2.I0		0.8I		0.48	0.38		0.53		0.8I
Декада												
I	0.74	0.63	I.47	I.96	I.69	0.8I	0.45	0.48	0.42	0.53	0.53	0.8I
2	0.77	0.66	I.9I	I.92	I.25	0.77	0.48	0.38	0.56	0.53	0.66	0.8I
3	0.66	0.66	3.25	I.74	0.8I	0.48	0.48	0.38	0.50	0.53	0.6I	0.8I
Средн.	0.72	0.65	2.3I	I.88	I.24	0.69	0.47	0.4I	0.49	0.53	0.60	0.8I
Наиб.	0.77	0.66	4.02	2.27	2.I0	0.8I	0.48	0.48	0.56	0.53	0.8I	0.8I
Наим.	0.66	0.63	0.66	I.45	0.8I	0.30	0.45	0.38	0.42	0.53	0.53	0.8I

Период	Средний расход	Наибольший расход	дата первая	дата последняя	число случаев	Наименьший расход	дата первая	дата последняя	число случаев
За год	0.90	4.02	26.03		I	0.30	28.06		I
I94I–84	I.35	32.2	09.03.50		I	0.I3	I2.I2	3I.I2.48	20

Таблица 1.3. **Расход воды, куб. м/с** 53. р.Балабулунь – с.Акбастау *Форма Б* Т. 5 Вып. 3 1984

Число	Месяц 1	2	3	4	5	6	7	8	9	10	11	12
	W = 0.041 куб.км				M = 3.77 л/с кв.км			H = 119 мм			F = 345 кв.км	
I	0.72	I.45	0.75	4.77	2.16	нб	0.17	0.070	0.070	0.090	0.080	0.090
2	0.69	I.57	2.22	4.60	2.22	нб	0.15	0.070	0.070	0.090	0.080	0.090
3	0.66	I.57	9.62	4.42	2.22	нб	0.11	0.070	0.070	0.080	0.080	0.090
4	0.68	I.58	9.00	4.11	2.49	нб	0.11	0.070	0.070	0.080	0.080	0.090
5	0.77	I.61	5.78	3.80	2.76	нб	0.10	0.070	0.070	0.080	0.080	0.090
6	0.85	I.62	6.06	4.11	2.83	нб	0.10	0.060	0.060	0.070	0.080	0.090
7	0.96	I.63	5.68	3.64	2.36	нб	0.10	0.060	0.060	0.070	0.080	0.090
8	I.00	I.64	5.30	3.95	2.63	нб	0.10	0.060	0.060	0.070	0.080	0.090
9	I.05	I.65	5.12	4.26	2.63	нб	0.10	0.060	0.060	0.060	0.080	0.10
10	I.06	I.68	5.68	3.64	2.76	нб	0.10	0.060	0.060	0.060	0.080	0.10
11	I.08	I.75	6.06	3.80	2.36	нб	0.090	0.060	0.060	0.090	0.080	0.10
12	I.10	I.75	6.82	3.34	3.34	нб	0.090	0.060	0.060	0.090	0.080	0.10
13	I.11	I.78	7.01	4.03	3.12	нб	0.090	0.060	0.060	0.090	0.080	0.10
14	I.12	I.81	6.54	3.49	2.75	нб	0.090	0.060	0.060	0.090	0.080	0.11
15	I.12	I.85	7.40	2.63	2.50	нб	0.090	0.060	0.060	0.090	0.080	0.11
16	I.13	I.87	6.82	2.22	2.32	нб	0.090	0.060	0.070	0.090	0.090	0.11
17	I.12	I.90	5.04	2.22	2.10	нб	0.090	0.060	0.070	0.090	0.090	0.11
18	I.10	I.92	9.52	2.22	I.96	нб	0.090	0.060	0.070	0.090	0.090	0.11
19	I.07	I.93	9.00	2.09	I.79	нб	0.090	0.060	0.080	0.090	0.090	0.12
20	I.04	I.93	9.00	2.16	I.75	нб	0.090	0.060	0.080	0.090	0.090	0.12
21	I.00	I.90	9.00	I.96	I.68	нб	0.090	0.060	0.080	0.080	0.090	0.12
22	0.97	I.88	9.00	I.84	I.51	нб	0.10	0.060	0.080	0.080	0.090	0.12
23	0.93	I.85	9.00	2.09	I.40	нб	0.10	0.060	0.070	0.080	0.090	0.12
24	0.90	I.82	9.20	2.76	I.29	нб	0.090	0.060	0.070	0.080	0.090	0.13
25	0.86	I.79	9.83	2.49	I.20	нб	0.090	0.060	0.070	0.080	0.090	0.13
26	0.84	I.74	11.8	I.96	I.06	нб	0.090	0.070	0.070	0.080	0.090	0.13
27	0.82	I.70	13.2	I.96	0.96	нб	0.090	0.070	0.070	0.080	0.090	0.13
28	0.81	I.66	14.9	I.84	0.89	нб	0.080	0.070	0.070	0.080	0.090	0.13
29	0.85	I.10	6.63	I.46	0.80	нб	0.080	0.070	0.070	0.080	0.090	0.13
30	0.90		5.68	I.90	0.72	нб	0.080	0.070	0.070	0.080	0.090	0.14
31	I.15		5.58		0.70		0.080	0.070		0.080		0.14
Декада												
I	0.84	I.60	5.52	4.13	2.51	нб	0.11	0.065	0.065	0.075	0.080	0.090
2	I.10	I.85	7.32	2.82	2.40	нб	0.090	0.060	0.067	0.090	0.085	0.11
3	0.91	I.72	9.44	2.03	I.11	нб	0.088	0.065	0.072	0.080	0.090	0.13
Средн.	0.95	I.72	7.49	2.99	I.98	нб	0.097	0.064	0.068	0.082	0.085	0.11
Наиб.	I.13	I.93	15.0	4.77	3.42	нб	0.17	0.070	0.080	0.090	0.090	0.14
Наим.	0.66	I.10	0.75	I.28	0.70	нб	0.080	0.060	0.060	0.060	0.080	0.090

Период	Средний расход	Наибольший: расход	дата: первая	дата: последняя	число случаев	Наименьший: расход	дата: первая	дата: последняя	число случаев
За год	I.30	15.0	28.03		I	нб	01.06	30.06	30

Таблица 1.3. **Расход воды, куб. м/с** 54. р.Шаян I – в 3,3 км ниже устья р.Акбет *Форма Б* Т. 5 Вып. 3 1984

Число	Месяц 1	2	3	4	5	6	7	8	9	10	11	12
	W = 0.090 куб,км			M = 5.88 л/с кв.км				H = 186 мм			F = 485 кв.км	
I	5.00	3.00	6.37	17.0	3.72	I.16	0.39	0.28	0.32	0.35	0.43	0.90
2	3.80	2.86	11.2	15.4	2.92	I.03	0.39	0.28	0.32	0.35	0.43	0.90
3	3.00	2.72	16.0	13.3	2.92	0.90	0.39	0.28	0.32	0.35	0.43	0.90
4	3.00	2.58	20.8	11.1	2.92	0.90	0.39	0.28	0.32	0.35	0.43	0.90
5	3.00	2.44	8.80	11.1	2.92	0.80	0.39	0.28	0.32	0.35	0.43	0.90
6	3.00	2.30	4.29	8.80	2.92	0.70	0.39	0.28	0.32	0.35	0.43	0.94
7	3.00	2.16	3.44	7.60	2.92	0.70	0.35	0.28	0.32	0.35	0.43	0.98
8	3.00	2.02	3.44	7.60	2.92	0.70	0.35	0.28	0.32	0.35	0.43	1.03
9	3.00	1.88	3.18	6.80	2.92	0.54	0.35	0.28	0.32	0.35	0.43	1.07
10	3.00	1.86	3.18	6.00	2.92	0.54	0.35	0.28	0.32	0.35	0.43	1.11
11	3.80	1.83	3.18	6.00	2.92	0.54	0.32	0.28	0.32	0.35	0.43	1.07
12	5.00	1.80	3.44	6.00	2.92	0.54	0.32	0.28	0.32	0.35	0.43	1.02
13	5.00	1.78	3.72	6.00	2.92	0.48	0.32	0.28	0.32	0.35	0.43	0.98
14	4.20	1.76	4.58	6.00	2.44	0.48	0.32	0.28	0.32	0.35	0.43	0.94
15	4.20	1.73	5.22	6.00	2.44	0.48	0.32	0.30	0.32	0.35	0.43	0.90
16	3.80	1.70	18.7	5.61	2.44	0.48	0.32	0.30	0.32	0.39	0.43	0.85
17	3.40	1.68	19.7	5.22	2.44	0.48	0.32	0.32	0.32	0.39	0.43	0.81
18	3.40	1.65	25.4	5.22	2.44	0.48	0.32	0.32	0.32	0.39	0.43	0.76
19	3.40	1.63	23.7	4.58	2.22	0.48	0.32	0.32	0.32	0.39	0.43	0.72
20	3.40	1.60	19.7	4.58	2.00	0.48	0.32	0.32	0.32	0.39	0.48	0.73
21	3.40	1.60	25.4	4.29	1.76	0.48	0.32	0.32	0.32	0.39	0.48	0.74
22	3.40	1.59	25.4	4.29	1.56	0.48	0.30	0.32	0.32	0.39	0.48	0.75
23	3.40	1.59	23.7	4.00	1.56	0.48	0.30	0.32	0.32	0.39	0.48	0.77
24	3.40	1.59	19.7	4.00	1.56	0.43	0.30	0.32	0.32	0.39	0.48	0.78
25	3.40	1.58	18.7	3.72	1.56	0.43	0.30	0.32	0.32	0.39	0.48	0.79
26	3.40	1.58	17.0	3.72	1.56	0.43	0.30	0.32	0.32	0.39	0.54	0.80
27	3.40	1.58	45.7	3.72	1.36	0.43	0.30	0.32	0.32	0.43	0.70	0.81
28	3.40	1.57	54.0	3.72	1.16	0.43	0.30	0.32	0.35	0.43	0.90	0.83
29	3.40	1.57	30.4	3.72	1.16	0.43	0.30	0.32	0.35	0.43	0.90	0.84
30	3.27		21.9	3.72	1.16	0.43	0.30	0.32	0.35	0.43	0.90	0.85
31	3.14		20.3		1.16		0.30	0.32		0.43		0.85
Декада												
I	3.28	2.38	8.07	10.5	3.00	0.80	0.47	0.28	0.32	0.35	0.43	0.96
2	3.96	1.73	12.7	5.52	2.52	0.49	0.32	0.30	0.32	0.37	0.43	0.88
3	3.36	1.58	27.5	3.89	1.41	0.44	0.30	0.32	0.33	0.41	0.63	0.80
Средн.	3.53	1.90	16.5	6.63	2.28	0.58	0.36	0.30	0.32	0.38	0.50	0.88
Наиб.	5.00	3.00	57.3	17.6	3.72	1.16	0.39	0.35	0.35	0.54	0.90	1.11
Наим.	2.70	1.57	3.18	2.68	1.16	0.35	0.26	0.28	0.30	0.39	0.43	0.72

Период	Средний расход	Наибольший: расход	дата: первая	дата: последняя	число случаев	Наименьший: расход	дата: первая	дата: последняя	число случаев
За год	2.85	57.3	28.03		I	0.26	31.07		I
1948–84	2.39	(236)	10.03.50		I	0.10	01.01	04.01.48	3

Таблица 1.3. Расход воды, куб. м/с — 55. р.Аристанды - свх Алгабас — *Форма Б* Т. 5 Вып. 3 1984

Число	Месяц 1	2	3	4	5	6	7	8	9	10	11	12
	W = 0.027 куб.км			M = I.59 л/с кв.км				H = 50 мм			F = 533 кв.км	
I	0.86	0.43	0.46	2.68	I.32	но	но	но	но	но	но	I.I2
2	0.73	0.46	0.46	2.34	I.32	но	но	но	но	но	но	I.04
3	0.57	0.46	0.46	2.68	I.39	но	но	но	но	но	но	0.96
4	0.57	0.46	I4.6	2.5I	I.32	но	но	но	но	но	но	0.89
5	0.53	0.46	0.80	2.34	I.II	но	но	но	но	но	но	0.8I
6	0.53	0.46	0.7I	2.34	0.90	но	но	но	но	но	но	0.73
7	0.49	0.46	0.74	2.00	но	но	но	но	но	но	но	0.65
8	0.53	0.46	0.68	2.00	но	но	но	но	но	но	но	0.57
9	0.53	0.46	0.65	I.89	но	но	но	но	но	но	но	0.49
I0	0.49	0.46	0.65	I.78	но	но	но	но	но	но	но	0.49
II	0.53	0.46	0.68	I.78	но	но	но	но	но	но	но	0.49
I2	0.49	0.46	0.68	I.89	но	но	но	но	но	но	но	0.48
I3	0.49	0.46	0.74	I.89	но	но	но	но	но	но	но	0.48
I4	0.49	0.43	0.74	I.78	но	но	но	но	но	но	но	0.48
I5	0.46	0.46	0.84	I.68	но	но	но	но	но	но	но	0.48
I6	0.46	0.46	I9.I	I.57	но	но	но	но	но	но	но	0.47
I7	0.46	0.46	4I.8	I.57	но	но	но	но	но	но	но	0.47
I8	0.46	0.43	42.6	I.57	но	но	но	но	но	но	но	0.47
I9	0.46	0.43	8.I6	I.57	но	но	но	но	но	но	но	0.46
20	0.46	0.43	3.95	I.46	но	но	но	но	но	но	но	0.46
2I	0.86	0.46	5.3I	I.46	но	но	но	но	но	но	но	0.47
22	0.6I	0.46	9.38	I.39	но	но	но	но	но	но	0.43	0.48
23	0.49	0.46	4.63	I.39	но	но	но	но	но	но	0.58	0.49
24	0.43	0.46	3.95	I.32	но	но	но	но	но	но	0.74	0.50
25	0.43	0.49	4.29	I.39	но	но	но	но	но	но	0.90	0.5I
26	0.42	0.53	4.63	I.39	но	но	но	но	но	но	I.05	0.52
27	0.42	0.46	6.67	I.39	но	но	но	но	но	но	I.20	0.53
28	0.42	0.43	6.67	I.39	но	но	но	но	но	но	I.36	0.54
29	0.42	0.43	4.63	I.32	но	но	но	но	но	но	I.28	0.55
30	0.42		3.5I	I.32	но	но	но	но	но	но	I.20	0.54
3I	0.42		3.07		но		но	но		но		0.52
Декада												
I	0.58	0.46	2.02	2.26	0.74	но	но	но	но	но	но	0.78
2	0.48	0.45	II.9	I.68	но	но	но	но	но	но	но	0.47
3	0.49	0.46	5.I6	I.38	но	но	но	но	но	но	0.87	0.5I
Средн.	0.5I	0.46	6.33	I.77	0.24	но	но	но	но	но	0.29	0.59
Наиб.	I.00	0.6I	83.4	2.68	I.39	но	но	но	но	но	I.36	I.I2
Наим.	0.42	0.43	0.43	I.32	но	но	но	но	но	но	но	0.46

Период	Средний расход	Наибольший: расход	дата: первая	дата: последняя	число случаев	Наименьший: расход	дата: первая	дата: последняя	число случаев
За год	0.85	83.4	I7.03		I	но	07.05	2I.II	I99

Таблица 1.3. Расход воды, куб. м/с — 55. р.Аристанды - свх АЛГАБАС — *Форма Б* Т. 5 Вып. 3 1984

Число	Месяц 1	2	3	4	5	6	7	8	9	10	11	12
	W = 0.032 куб.км			M = I.9I л/с кв.км				H = 60 мм			F = 533 кв.км	
I	0.86	0.43	0.46	2.68	I.32	0.49	0.32	0.22	0,2I	0.27	0.33	I.I2
2	0.73	0.46	0.46	2.34	I.32	0.45	0.32	0.2I	0.22	0.28	0.34	I.04
3	0.57	0.46	0.46	2.68	I.39	0.45	0.30	0.2I	0.22	0.28	0.34	0.96
4	0.57	0.46	I4.6	2.5I	I.32	0.4I	0.30	0.2I	0.22	0.28	0.34	0.89
5	0.53	0.46	0.80	2.34	I.II	0.38	0.30	0.2I	0.22	0.27	0.34	0.8I
6	0.53	0.46	0.7I	2.34	0.90	0.35	0.32	0.2I	0.22	0.27	0.34	0.73
7	0.49	0.46	0.74	2.00	0.69	0.33	0.30	0.2I	0.23	0.29	0.33	0.65
8	0.53	0.46	0.68	2.00	0.64	0.33	0.28	0.2I	0.24	0.30	0.33	0.57
9	0.53	0.46	0.65	I.89	0.64	0.33	0.26	0.2I	0.24	0.30	0.34	0.49
I0	0.49	0.46	0.65	I.78	0.64	0.35	0.26	0.2I	0.24	0.3I	0.33	0.49
II	0.53	0.46	0.68	I.78	0.54	0.33	0.26	0.2I	0.25	0.3I	0.34	0.49
I2	0.49	0.46	0.68	I.89	0.54	0.33	0.25	0.20	0.25	0.3I	0.33	0.48
I3	0.49	0.46	0.74	I.89	0.49	0.33	0.25	0.20	0.26	0.32	0.34	0.48
I4	0.49	0.43	0.74	I.78	0.49	0.35	0.24	0.20	0.26	0.32	0.35	0.48
I5	0.46	0.46	0.84	I.68	0.49	0.33	0.22	0.20	0.26	0.32	0.37	0.48
I6	0.46	0.46	I9.I	I.57	0.54	0.33	0.24	0.I9	0.26	0.32	0.36	0.47
I7	0.46	0.46	4I.8	I.57	0.49	0.35	0.24	0.I9	0.27	0.32	0.37	0.47
I8	0.46	0.43	42.6	I.57	0.45	0.35	0.24	0.I9	0.26	0.32	0.39	0.47
I9	0.46	0.43	8.I6	I.57	0.45	0.38	0.23	0.I9	0.25	0.32	0.40	0.46
20	0.46	0.43	3.95	I.46	0.45	0.37	0.23	0.I9	0.26	0.3I	0.4I	0.46
2I	0.86	0.46	5.3I	I.46	0.4I	0.37	0.24	0.I9	0.26	0.33	0.39	0.47
22	0.6I	0.46	9.38	I.39	0.45	0.36	0.24	0.20	0.26	0.34	0.43	0.48
23	0.49	0.46	4.63	I.39	0.45	0.36	0.22	0.20	0.26	0.34	0.58	0.49
24	0.43	0.46	3.95	I.32	0.45	0.35	0.22	0.20	0.26	0.34	0.74	0.50
25	0.43	0.49	4.29	I.39	0.45	0.34	0.22	0.20	0.26	0.34	0.90	0.5I
26	0.42	0.53	4.63	I.39	0.4I	0.34	0.22	0.20	0.28	0.34	I.05	0.52
27	0.42	0.46	6.67	I.39	0.45	0.33	0.22	0.20	0.28	0.33	I.20	0.53
28	0.42	0.43	6.67	I.39	0.45	0.33	0.2I	0.2I	0.28	0.34	I.36	0.54
29	0.42	0.43	4.63	I.32	0.45	0.32	0.20	0.2I	0.28	0.33	I.28	0.55
30	0.42		3.5I	I.32	0.49	0.30	0.20	0.2I	0.28	0.32	I.20	0.54
3I	0.42		3.07		0.45		0.20	0.2I		0.33		0.52
Декада												
I	0.58	0.46	2.02	2.26	I.00	0.39	0.30	0.2I	0.23	0.28	0.34	0.78
2	0.48	0.45	II.9	I.68	0.49	0.34	0.24	0.20	0.26	0.32	0.37	0.47
3	0.49	0.46	5.I6	I.38	0.45	0.34	0.22	0.20	0.27	0.33	0.9I	0.5I
Средн.	0.5I	0.46	6.33	I.77	0.64	0.36	0.25	0.20	0.25	0.3I	0.54	0.59
Наиб.	I.00	0.6I	83.4	2.68	I.39	0.49	0.32	0.22	0.29	0.35	I.36	I.I2
Наим.	0.42	0.43	0.43	I.32	0.4I	0.30	0.20	0.I9	0.2I	0.27	0.33	0.46

Период	Средний расход	Наибольший: расход	дата: первая	дата: последняя	число случаев	Наименьший: расход	дата: первая	дата: последняя	число случаев
За год	I.02	83.4	I7.03		I	0.I9	I6.08	2I.08	6

Таблица 1.3. Расход воды, куб. м/с — 56. канал – Алгабас — *Форма Б* Т. 5 Вып. 3 1984

Число	Месяц 1	2	3	4	5	6	7	8	9	10	11	12
	W = 0.005 куб.км				M = 0.32 л/с кв.км			H = IO мм			F = 533 кв.км	
I	нб	нб	нб	нб	нб	0.49	0.32	0.22	0.2I	0.27	0.33	нб
2	нб	нб	нб	нб	нб	0.45	0.32	0.2I	0.22	0.28	0.34	нб
3	нб	нб	нб	нб	нб	0.45	0.30	0.2I	0.22	0.28	0.34	нб
4	нб	нб	нб	нб	нб	0.4I	0.30	0.2I	0.22	0.28	0.34	нб
5	нб	нб	нб	нб	нб	0.38	0.30	0.2I	0.22	0.27	0.34	нб
6	нб	нб	нб	нб	нб	0.35	0.32	0.2I	0.22	0.27	0.34	нб
7	нб	нб	нб	нб	0.69	0.33	0.30	0.2I	0.23	0.29	0.33	нб
8	нб	нб	нб	нб	0.64	0.33	0.28	0.2I	0.24	0.30	0.33	нб
9	нб	нб	нб	нб	0.64	0.33	0.26	0.2I	0.24	0.30	0.34	нб
I0	нб	нб	нб	нб	0.64	0.35	0.26	0.2I	0.24	0.3I	0.33	нб
II	нб	нб	нб	нб	0.54	0.33	0.26	0.2I	0.25	0.3I	0.34	нб
I2	нб	нб	нб	нб	0.54	0.33	0.25	0.20	0.25	0.3I	0.33	нб
I3	нб	нб	нб	нб	0.49	0.33	0.25	0.20	0.26	0.32	0.34	нб
I4	нб	нб	нб	нб	0.49	0.35	0.24	0.20	0.26	0.32	0.35	нб
I5	нб	нб	нб	нб	0.49	0.33	0.22	0.20	0.26	0.32	0.37	нб
I6	нб	нб	нб	нб	0.54	0.33	0.24	0.I9	0.26	0.32	0.36	нб
I7	нб	нб	нб	нб	0.49	0.35	0.24	0.I9	0.27	0.32	0.37	нб
I8	нб	нб	нб	нб	0.45	0.35	0.24	0.I9	0.26	0.32	0.39	нб
I9	нб	нб	нб	нб	0.45	0.38	0.23	0.I9	0.25	0.32	0.40	нб
20	нб	нб	нб	нб	0.45	0.37	0.23	0.I9	0.26	0.3I	0.4I	нб
2I	нб	нб	нб	нб	0.4I	0.37	0.24	0.I9	0.26	0.33	0.39	нб
22	нб	нб	нб	нб	0.45	0.36	0.24	0.20	0.26	0.34	нб	нб
23	нб	нб	нб	нб	0.45	0.36	0.22	0.20	0.26	0.34	нб	нб
24	нб	нб	нб	нб	0.45	0.35	0.22	0.20	0.26	0.34	нб	нб
25	нб	нб	нб	нб	0.45	0.34	0.22	0.20	0.26	0.34	нб	нб
26	нб	нб	нб	нб	0.4I	0.34	0.22	0.20	0.28	0.34	нб	нб
27	нб	нб	нб	нб	0.45	0.33	0.22	0.20	0.28	0.33	нб	нб
28	нб	нб	нб	нб	0.45	0.33	0.2I	0.2I	0.28	0.34	нб	нб
29	нб	нб	нб	нб	0.45	0.32	0.20	0.2I	0.28	0.33	нб	нб
30	нб		нб	нб	0.49	0.30	0.20	0.2I	0.28	0.32	нб	нб
3I	нб		нб		0.45		0.20	0.2I		0.33		нб
Декада												
I	нб	нб	нб	нб	0.26	0.39	0.30	0.2I	0.23	0.28	0.34	нб
2	нб	нб	нб	нб	0.49	0.34	0.24	0.20	0.26	0.32	0.37	нб
3	нб	нб	нб	нб	0.45	0.34	0.22	0.20	0.27	0.33	0.039	нб
Средн.	нб	нб	нб	нб	0.40	0.36	0.25	0.20	0.25	0.3I	0.25	нб
Наиб.	нб	нб	нб	нб	0.69	0.49	0.32	0.22	0.29	0.35	0.4I	нб
Наим.	нб	нб	нб	нб	нб	0.30	0.20	0.I9	0.2I	0.27	нб	нб

Период	Средний расход	Наибольший: расход	дата: первая	дата: последняя	число случаев	Наименьший: расход	дата: первая	дата: последняя	число случаев
За год	0.I7	0.69	07.05		I	нб	0I.0I	3I.I2	I67

Таблица 1.3. Расход воды, куб. м/с — 57. р.Икансу – рзд Икансу — *Форма Б* Т. 5 Вып. 3 1984

Число	Месяц 1	2	3	4	5	6	7	8	9	10	11	12
	W = 0.032 куб.км				M = 7.5 л/с кв.км			H = 237 мм			F = I35 кв.км	
I	0.30	0.30	0.43	5.43	2.44	I.00	0.2I	0.I9	0.20	0.I9	0.2I	0.38
2	0.30	0.30	0.56	4.95	2.44	0.92	0.2I	0.I9	0.20	0.I9	0.22	0.36
3	0.30	0.30	0.70	4.7I	2.44	0.84	0.2I	0.I9	0.I9	0.I9	0.22	0.35
4	0.30	0.30	0.83	4.48	2.44	0.76	0.2I	0.I9	0.I9	0.I9	0.22	0.34
5	0.30	0.30	0.96	4.48	2.44	0.69	0.2I	0.20	0.I9	0.I9	0.23	0.33
6	0.30	0.30	I.09	4.48	2.44	0.6I	0.20	0.20	0.I9	0.I9	0.23	0.3I
7	0.30	0.30	I.22	4.48	2.44	0.53	0.20	0.20	0.I9	0.I9	0.23	0.30
8	0.30	0.30	I.36	4.48	2.44	0.46	0.20	0.20	0.I8	0.I9	0.24	0.29
9	0.30	0.30	I.49	4.48	2.44	0.38	0.20	0.20	0.I8	0.I9	0.24	0.27
I0	0.30	0.30	I.62	4.48	2.44	0.30	0.20	0.20	0.I8	0.I9	0.24	0.26
II	0.3I	0.30	I.70	4.48	2.I0	0.30	0.20	0.20	0.I8	0.I9	0.27	0.26
I2	0.3I	0.30	I.70	4.48	2.I0	0.29	0.20	0.20	0.I8	0.20	0.29	0.27
I3	0.3I	0.30	I.70	4.48	2.I0	0.28	0.2I	0.20	0.I8	0.20	0.32	0.28
I4	0.3I	0.30	I.80	4.48	I.90	0.28	0.2I	0.20	0.I8	0.2I	0.35	0.28
I5	0.3I	0.30	2.32	4.48	I.90	0.28	0.22	0.20	0.I8	0.2I	0.34	0.28
I6	0.3I	0.30	2.80	4.48	I.70	0.27	0.22	0.20	0.I7	0.2I	0.34	0.29
I7	0.3I	0.30	3.37	4.48	I.70	0.26	0.22	0.20	0.I7	0.22	0.34	0.30
I8	0.3I	0.30	4.60	4.48	I.70	0.26	0.23	0.20	0.I7	0.22	0.33	0.30
I9	0.3I	0.30	4.60	4.48	I.70	0.26	0.24	0.20	0.I7	0.23	0.32	0.30
20	0.3I	0.30	4.4I	4.48	I.70	0.25	0.24	0.20	0.I7	0.23	0.32	0.3I
2I	0.32	0.30	5.09	4.28	I.64	0.25	0.24	0.20	0.I7	0.23	0.34	0.30
22	0.32	0.30	5.96	4.07	I.59	0.24	0.23	0.20	0.I7	0.23	0.35	0.29
23	0.32	0.30	6.78	3.87	I.54	0.24	0.22	0.20	0.I8	0.22	0.37	0.28
24	0.32	0.30	6.78	3.66	I.48	0.23	0.22	0.20	0.I8	0.22	0.38	0.27
25	0.32	0.30	7.32	3.46	I.42	0.23	0.22	0.20	0.I8	0.22	0.40	0.26
26	0.32	0.30	7.32	3.26	I.37	0.23	0.2I	0.20	0.I8	0.22	0.4I	0.24
27	0.32	0.30	7.32	3.05	I.32	0.22	0.20	0.20	0.I8	0.22	0.43	0.23
28	0.32	0.30	8.93	2.85	I.26	0.22	0.20	0.20	0.I9	0.2I	0.42	0.22
29	0.32	0.30	7.32	2.64	I.20	0.2I	0.20	0.20	0.I9	0.2I	0.40	0.2I
30	0.32		5.67	2.44	I.I5	0.2I	0.I9	0.20	0.I9	0.2I	0.39	0.20
3I	0.32		6.45		I.07		0.I9	0.20		0.2I		0.22
Декада												
I	0.30	0.30	I.03	4.64	2.44	0.65	0.20	0.20	0.I9	0.I9	0.23	0.32
2	0.3I	0.30	2.90	4.43	I.86	0.27	0.22	0.20	0.I8	0.2I	0.32	0.29
3	0.32	0.30	6.8I	3.36	I.37	0.23	0.2I	0.20	0.I8	0.22	0.39	0.25
Средн.	0.3I	0.30	3.68	4.I6	I.87	0.38	0.2I	0.20	0.I8	0.2I	0.3I	0.28
Наиб.	0.32	0.32	I0.0	5.43	2.44	I.00	0.24	0.20	0.20	0.23	0.43	0.38
Наим.	0.30	0.30	0.43	2.44	I.07	0.2I	0.I9	0.I9	0.I7	0.I9	0.2I	0.20

Период	Средний расход	Наибольший: расход	дата: первая	дата: последняя	число случаев	Наименьший: расход	дата: первая	дата: последняя	число случаев
За год	I.0I	I0.0	22.03	28.03	3	0.I7	I6.09	22.09	7
I927–84	0.98	36.6	23.03.69		I	0.040	I8.0I.57		I

Таблица 1.3. **Расход воды, куб. м/с** 58. р.Карашик - с.Хантаги *Форма Б* Т. 5 Вып. 3 1984

Число	Месяц 1	2	3	4	5	6	7	8	9	10	11	12
	W = 0.053 куб.км			M = 4.88 л/с кв.км			H = I54 мм			F = 342 кв.км		
I	нб	0.46	нб	II.I	2.50	0.I5	нб	нб	нб	нб	нб	2.I2
2	нб	0.46	нб	9,94	2.50	0.I5	нб	нб	нб	нб	нб	2.I2
3	нб	0.46	нб	8.8I	2.50	0.II	нб	нб	нб	нб	нб	I.47
4	нб	нб	нб	7.67	4.65	0.092	нб	нб	нб	нб	нб	I.I8
5	нб	0.46	нб	6.60	4.38	0.075	нб	нб	нб	нб	нб	0.94
6	нб	0.46	0.I7	5.9I	3.87	0.060	нб	нб	нб	нб	нб	0.94
7	нб	нб	0.I7	5.57	3.37	0.060	нб	нб	нб	нб	нб	I.I8
8	нб	нб	0.62	4.94	2.92	0.048	нб	нб	нб	нб	нб	I.06
9	нб	нб	0.I0	4.65	2.50	0.048	нб	нб	нб	нб	нб	0.94
I0	нб	нб	0.050	4.38	2.50	0.043	нб	нб	нб	нб	нб	0.94
II	0.I4	нб	0.I0	5.57	2.3I	нб	нб	нб	нб	нб	нб	0.73
I2	0.27	нб	0.25	5.57	2.I2	нб	нб	нб	нб	нб	нб	0.57
I3	0.40	нб	0.62	5.26	I.77	нб	нб	нб	нб	нб	нб	0.27
I4	0.54	нб	I.I2	3.87	I.62	нб	нб	нб	нб	нб	нб	0.20
I5	0.53	нб	2.58	3.87	I.47	нб	нб	нб	нб	нб	0.I2	0.II
I6	0.52	нб	8.67	4.I0	I.47	нб	нб	нб	нб	нб	I.I6	0.048
I7	0.5I	нб	II.3	4.I0	I.47	нб	нб	нб	нб	нб	2.20	0.043
I8	0.50	нб	30.I	4.38	I.32	нб	нб	нб	нб	нб	3.25	нб
I9	0.48	нб	I6.I	3.87	I.I8	0.048	нб	нб	нб	нб	4.30	нб
20	0.47	нб	I4.6	3.37	I.I8	0.054	нб	нб	нб	нб	5.35	нб
2I	0.46	нб	I9.0	2.92	0.73	нб	нб	нб	нб	нб	6.40	нб
22	0.46	нб	20.0	2.92	0.57	нб	нб	нб	нб	нб	7.45	нб
23	0.46	нб	I9.0	2.50	0.42	нб	нб	нб	нб	нб	8.50	нб
24	0.46	нб	I7.0	2.7I	0.42	нб	нб	нб	нб	нб	9.55	нб
25	0.46	нб	I7.0	2.92	0.57	нб	нб	нб	нб	нб	I0.6	нб
26	0.46	нб	20.0	2.50	0.42	нб	нб	нб	нб	нб	II.6	нб
27	нб	нб	27.4	3.I4	0.42	нб	нб	нб	нб	нб	I2.7	нб
28	нб	нб	28.7	3.62	0.27	нб	нб	нб	нб	нб	5.57	нб
29	нб	нб	I9.0	3.I4	0.20	нб	нб	нб	нб	нб	3.I4	нб
30	нб		I4.I	2.92	0.I5	нб	нб	нб	нб	нб	2.50	нб
3I	0.46		I2.2		0.I5		нб	нб		нб		нб
Декада												
I	нб	0.23	0.II	6.96	3.I7	0.084	нб	нб	нб	нб	нб	I.29
2	0.44	нб	8.54	4.40	I.59	0.0I0	нб	нб	нб	нб	I.64	0.20
3	0.29	нб	I9.4	2.93	0.39	нб	нб	нб	нб	нб	7.80	нб
Средн.	0.24	0.079	9.68	4.76	I.67	0.03I	нб	нб	нб	нб	3.I5	0.48
Наиб.	0.54	0.46	32.8	II.I	5.57	0.I8	нб	нб	нб	нб	I2.7	2.I2
Наим.	нб	нб	нб	2.3I	0.I5	нб	нб	нб	нб	нб	нб	нб

Период	Средний расход	Наибольший: расход	дата: первая	дата: последняя	число случаев	Наименьший: расход	дата: первая	дата: последняя	число случаев
За год	I.67	32.8	I8.03		I	нб	0I.0I	3I.I2	2I2

Таблица 1.3. **Расход воды, куб. м/с** 59. р.Карашик - с.Урангай *Форма Б* Т. 5 Вып. 3 1984

Число	Месяц 1	2	3	4	5	6	7	8	9	10	11	12
	W = 0.076 куб.км			M = 5.27 л/с кв.км			H = I67 мм			F = 457 кв.км		
I	0.95	I.79	I.I5	8.83	4.28	2.I3	2.57	I.86	0.5I	0.47	0.68	I.25
2	0.96	I.62	I.22	7.74	4.28	2.26	2.57	I.72	0.49	0.48	0.70	I.83
3	0.96	I.54	I.22	5.84	5.3I	2.38	2.57	I.58	0.46	0.48	0.72	2.40
4	0.97	I.46	I.7I	7.00	7.I5	2.5I	2.57	I.44	0.43	0.48	0.75	2.98
5	0.98	I.46	2.05	7.74	6.7I	2.64	2.58	I.30	0.40	0.48	0.78	3.56
6	0.99	I.46	2.46	7.89	5.44	2.76	2.58	I.I6	0.37	0.49	0.80	4.I4
7	I.00	I.62	0.54	6.42	5.I8	2.89	2.58	I.02	0.35	0.49	0.82	4.72
8	0.66	I.54	0.54	5.I8	4.36	3.02	2.58	0.88	0.32	0.49	0.85	6.29
9	0.66	I.54	0.54	5.70	3.54	3.I4	2.58	0.74	0.29	0.50	0.88	6.77
I0	0.92	I.54	0.48	7.I5	2.72	3.27	2.58	0.60	0.26	0.50	0.90	7.25
II	0.92	I.54	I.00	7.74	2.7I	3.2I	2.59	0.6I	0.27	0.5I	0.90	7.09
I2	0.92	I.54	I.62	5.57	2.70	3.I5	2.59	0.63	0.29	0.53	0.9I	6.45
I3	0.92	I.7I	2.05	5.44	2.70	3.09	2.59	0.64	0.30	0.54	0.92	5.50
I4	I.00	2.05	2.79	5.57	2.69	3.03	2.52	0.66	0.3I	0.56	0.92	4.I0
I5	0.92	2.05	3.02	5.44	2.68	2.96	2.46	0.67	0.32	0.57	0.92	3.33
I6	0.92	I.96	3.38	5.57	2.67	2.90	2.39	0.68	0.34	0.58	0.93	2.88
I7	0.92	I.96	5.66	5.57	2.66	2.84	2.32	0.70	0.35	0.60	0.94	3.48
I8	0.92	I.96	I2.6	5.57	2.66	2.78	2.26	0.7I	0.36	0.6I	0.94	2.88
I9	I.96	I.96	I3.8	5.84	2.65	2.72	2.I9	0.73	0.38	0.63	0.94	2.46
20	2.I5	2.25	7.55	5.84	2.64	2.66	2.I2	0.74	0.39	0.64	0.95	2.33
2I	2.36	2.67	3.89	5.57	2.56	2.65	2.I2	0.72	0.40	0.64	0.92	2.60
22	2.36	2.67	I2.4	5.I8	2.49	2.64	2.I2	0.7I	0.4I	0.64	0.89	3.33
23	2.25	2.67	I4.2	5.I8	2.4I	2.63	2.I3	0.69	0.4I	0.64	0.87	I.99
24	2.25	2.67	6.08	5.05	2.34	2.62	2.I3	0.67	0.42	0.64	0.84	I.99
25	2.36	2.56	I.38	4.83	2.26	2.62	2.I3	0.66	0.43	0.64	0.8I	I.99
26	2.36	2.56	5.25	5.I8	2.I8	2.6I	2.I3	0.64	0.44	0.65	0.78	I.99
27	2.36	2.05	I3.I	4.64	2.II	2.60	2.I3	0.62	0.45	0.65	0.75	I.90
28	2.36	I.38	I3.3	4.74	2.03	2.59	2.I4	0.60	0.45	0.65	0.73	I.84
29	2.46	I.00	I2.9	4.45	I.96	2.58	2.I4	0.59	0.46	0.65	0.70	I.84
30	2.36		8.5I	4.54	I.88	2.57	2.I4	0.57	0.47	0.65	0.67	I.84
3I	2.25		8.99		2.0I		2.00	0.54		0.65		I.84
Декада												
I	0.90	I.56	I.I9	6.95	4.90	2.70	2.58	I.23	0.39	0.49	0.79	4.I2
2	I.I6	I.90	5.35	5.82	2.68	2.93	2.40	0.68	0.33	0.58	0.93	4.05
3	2.34	2.25	9.09	4.94	2.20	2.6I	2.I2	0.64	0.43	0.65	0.80	2.I0
Средн.	I.49	I.89	5.33	5.90	3.22	2.75	2.36	0.84	0.38	0.57	0.84	3.38
Наиб.	2.46	2.67	I4.2	8.99	7.30	3.27	2.59	I.86	0.5I	0.65	0.95	7.4I
Наим.	0.43	I.00	0.48	4.45	I.88	2.I3	2.00	0.54	0.26	0.47	0.67	I.25

Период	Средний расход	Наибольший: расход	дата: первая	дата: последняя	число случаев	Наименьший: расход	дата: первая	дата: последняя	число случаев
За год	2.4I	I4.2	I9.03	23.03	2	0.26	I0.09		I
I929-84 с перерывами	2.89	(I73)	I2.04.73		I	0.047	I6.09	20.09.83	5

Таблица 1.3. **Расход воды, куб. м/с** — 61. р.Шерт (Юреката) – у выхода из гор — *Форма Б* Т. 5 Вып. 3 1984

Число	Месяц 1	2	3	4	5	6	7	8	9	10	11	12
	W = 0.009 куб.км			M = 3.95 л/с кв.км			H = I25 мм				F = 73.5 кв.км	
I	0.040	0.I4	3.80	I.55	0.45	0.28	0.I4	0.050	0.050	0.050	0.050	0.I5
2	0.040	0.I2	4.00	I.22	0.45	0.28	0.I4	0.050	0.050	0.050	0.050	0.I5
3	0.040	0.I0	6.25	I.I5	0.45	0.28	0.I2	0.050	0.050	0.050	0.050	0.I5
4	0.040	0.080	0.75	I.02	0.45	0.28	0.I2	0.050	0.050	0.050	0.050	0.I5
5	0.040	0.080	0.24	I.00	0.45	0.24	0.I0	0.050	0.050	0.050	0.050	0.I5
6	0.040	0.080	0.I5	I.00	0.42	0.23	0.I0	0.050	0.050	0.050	0.050	0.I5
7	0.040	0.080	0.I5	0.92	0.40	0.23	0.I0	0.050	0.050	0.050	0.050	0.I5
8	0.040	0.080	0.I5	0.84	0.38	0.23	0.I0	0.050	0.050	0.050	0.050	0.I5
9	0.040	0.080	0.I5	0.84	0.36	0.22	0.090	0.050	0.050	0.050	0.050	0.I5
I0	0.040	0.080	0.I5	0.80	0.34	0.22	0.090	0.050	0.050	0.050	0.050	0.I5
II	0.040	0.080	0.I5	0.79	0.32	0.22	0.080	0.050	0.050	0.050	0.060	0.I5
I2	0.040	0.080	0.I5	0.76	0.30	0.20	0.080	0.050	0.050	0.050	0.060	0.I0
I3	0.040	0.080	0.20	0.72	0.30	0.20	0.070	0.050	0.050	0.050	0.060	0.I0
I4	0.040	0.080	0.26	0.66	0.30	0.20	0.070	0.050	0.050	0.050	0.060	0.I0
I5	0.040	0.080	0.27	0.60	0.30	0.20	0.070	0.050	0.050	0.050	0.060	0.I0
I6	0.040	0.060	0.27	0.56	0.30	0.20	0.070	0.050	0.050	0.050	0.070	0.I0
I7	0.040	0.080	I.85	0.52	0.30	0.20	0.070	0.050	0.050	0.050	0.070	0.I0
I8	0.040	0.080	4.25	0.48	0.30	0.I9	0.070	0.050	0.050	0.050	0.070	0.I0
I9	0.040	0.080	4.25	0.48	0.30	0.I8	0.070	0.050	0.050	0.050	0.070	0.I0
20	0.070	0.080	2.75	0.48	0.30	0.I7	0.070	0.050	0.050	0.050	0.070	0.050
2I	0.I2	0.080	I.88	0.48	0.30	0.I7	0.060	0.050	0.050	0.050	0.I0	0.050
22	0.42	0.080	I.70	0.47	0.30	0.I6	0.060	0.050	0.050	0.050	0.I0	0.050
23	0.37	0.080	I.70	0.46	0.30	0.I6	0.060	0.050	0.050	0.050	0.I0	0.050
24	0.27	0.080	I.42	0.46	0.30	0.I6	0.060	0.050	0.050	0.050	0.II	0.050
25	0.I6	0.080	I.32	0.46	0.30	0.I6	0.060	0.050	0.050	0.050	0.I2	0.050
26	0.II	0.080	I.45	0.45	0.30	0.I6	0.060	0.050	0.050	0.050	0.I2	0.050
27	0.090	0.I5	I.45	0.45	0.30	0.I5	0.060	0.050	0.050	0.050	0.40	0.050
28	I.20	0.I4	2.20	0.45	0.30	0.I5	0.060	0.050	0.050	0.050	0.I8	0.050
29	0.57	0.I2	2.00	0.45	0.30	0.I4	0.050	0.050	0.050	0.050	0.I5	0.050
30	0.30		I.85	0.45	0.30	0.I4	0.050	0.050	0.050	0.050	0.I5	0.050
3I	0.I8		I.70		0.30		0.050	0.050		0.050		0.050
Декада												
I	0.040	0.092	I.58	I.03	0.42	0.25	0.II	0.050	0.050	0.050	0.050	0.I5
2	0.043	0.080	I.44	0.60	0.30	0.20	0.072	0.050	0.050	0.050	0.065	0.I0
3	0.34	0.I0	I.70	0.46	0.30	0.I6	0.057	0.050	0.050	0.050	0.I5	0.050
Средн.	0.I5	0.090	I.58	0.70	0.34	0.20	0.079	0.050	0.050	0.050	0.089	0.098
Наиб.	I.20	0.I5	6.25	I.55	0.45	0.28	0.I4	0.050	0.050	0.050	0.40	0.I5
Наим.	0.040	0.080	0.I5	0.45	0.30	0.I4	0.050	0.050	0.050	0.050	0.050	0.050

Период	Средний расход	Наибольший: расход	дата: первая	дата: последняя	число случаев	Наименьший: расход	дата: первая	дата: последняя	число случаев
За год	0.29	6.25	03.03		I	0.040	0I.0I	I9.0I	I9
I946–84 с перерывами	0.25	8.72	I0.03:69		I	нб(8%)	0I.08	30.09.46	60

Таблица 1.3. **Расход воды, куб. м/с** — 62. р.Актобе(Куршукан) – с.Актобе — *Форма Б* Т. 5 Вып. 3 1984

Число	Месяц 1	2	3	4	5	6	7	8	9	10	11	12
	W = 0.050 куб.км			M = 5.87 л/с кв.км			H = I86 мм				F = 27I кв.км	
I	0.53	0.59	0.56	2I.2	I.75	0.60	нб	нб	нб	нб	нб	I.95
2	0.53	0.58	0.58	I9.6	I.75	0.50	нб	нб	нб	нб	нб	I.95
3	0.53	0.58	0.54	I8.9	I.75	0.50	нб	нб	нб	нб	нб	I.95
4	0.53	0.58	0.84	5.90	I.75	0.40	нб	нб	нб	нб	нб	I.95
5	0.53	0.58	I.I3	5.90	I.75	0.32	нб	нб	нб	нб	нб	I.95
6	0.53	0.57	I.23	5.90	I.75	0.25	нб	нб	нб	нб	нб	I.95
7	0.53	0.57	I.45	5.I8	I.58	0.25	нб	нб	нб	нб	нб	I.95
8	0.53	0.56	I.72	4.02	I.58	0.25	нб	нб	нб	нб	нб	I.95
9	0.53	0.55	I.56	3.60	I.58	0.25	нб	нб	нб	нб	нб	I.95
I0	0.53	0.55	I.34	3.60	I.58	0.25	нб	нб	нб	нб	нб	I.95
II	0.54	0.55	I.I3	3.60	I.58	0.25	нб	нб	нб	нб	нб	I.I0
I2	0.57	0.54	I.23	3.35	I.40	0.25	нб	нб	нб	нб	нб	0.50
I3	0.75	0.54	I.56	3.35	I.40	0.25	нб	нб	нб	нб	нб	0.32
I4	I.I3	0.54	2.00	3.I0	I.40	0.25	нб	нб	нб	нб	нб	0.32
I5	I.23	0.54	4.36	3.35	I.25	0.25	нб	нб	нб	нб	нб	0.32
I6	I.23	0.54	4.55	3.60	I.25	0.25	нб	нб	нб	нб	нб	0.32
I7	I.23	0.54	6.52	3.60	I.I0	0.25	нб	нб	нб	нб	нб	0.32
I8	I.23	0.54	II.9	3.I0	I.I0	0.25	нб	нб	нб	нб	нб	0.32
I9	I.23	0.53	I7.5	2.85	I.I0	0.25	нб	нб	нб	нб	нб	0.32
20	I.23	0.53	I8.6	2.85	I.I0	0.25	нб	нб	нб	нб	нб	0.32
2I	I.23	0.53	I7.5	2.60	I.I0	0.25	нб	нб	нб	нб	0.25	0.32
22	I.23	0.53	I7.5	2.38	I.I0	0.25	нб	нб	нб	нб	0.32	0.32
23	I.23	0.53	I8.2	2.38	0.98	0.25	нб	нб	нб	нб	0.32	0.32
24	I.I3	0.53	I6.4	2.38	0.98	0.25	нб	нб	нб	нб	0.32	0.32
25	I.03	0.53	I7.8	2.I5	0.85	0.I8	нб	нб	нб	нб	0.32	0.32
26	0.93	0.53	I9.6	I.95	0.85	0.II	нб	нб	нб	нб	0.32	0.32
27	0.75	0.53	22.7	I.95	0.85	нб	нб	нб	нб	нб	I.45	0.32
28	0.67	0.54	26.3	I.95	0.72	нб	нб	нб	нб	нб	3.35	0.32
29	0.67	0.54	24.3	I.75	0.72	нб	нб	нб	нб	нб	2.85	0.32
30	0.59		22.0	I.75	0.60	нб	нб	нб	нб	нб	I.95	0.32
3I	0.59		2I.2		0.60		нб	нб		нб		0.32
Декада												
I	0.53	0.57	I.I0	9.76	I.68	0.36	нб	нб	нб	нб	нб	I.95
2	I.04	0.50	6.94	3.28	I.27	0.25	нб	нб	нб	нб	нб	0.42
3	0.9I	0.53	20.3	2.I2	0.85	0.I3	нб	нб	нб	нб	I.45	0.32
Средн.	0.83	0.53	9.80	5.05	I.25	0.25	нб	нб	нб	нб	0.48	0.88
Наиб.	I.23	0.59	26.3	2I.2	I.75	0.60	нб	нб	нб	нб	4.45	I.95
Наим.	0.53	0.53	0.56	I.75	0.60	нб	нб	нб	нб	нб	нб	0.32

Период	Средний расход	Наибольший: расход	дата: первая	дата: последняя	число случаев	Наименьший: расход	дата: первая	дата: последняя	число случаев
За год	I.59	26.3	28.03		I	нб	27.06	20.II	I47
I938–84	I.I0	(52.5)	29.06.49		I	нб(I00%)	0I.0I	3I.I2.65	263

Таблица 1.3. Расход воды, куб. м/с — 63. р.Ашилган – клх Майдантал — *Форма Б* Т. 5 Вып. 3 1984

Число	Месяц 1	2	3	4	5	6	7	8	9	10	11	12
	W = 0.046 куб.км				M = 5.37 л/с кв.км			H = I70 мм			F = 270 кв.км	
I	0.88 Д	0.65	0.5I	4.67	I.09	0.85	0.55	0.45	0.45	0.43	0.42	4.63
2	0.88	0.65	0.5I	4.05	I.09	0.85	0.45	0.45	0.45	0.43	0.42	4.63
3	0.88	0.65	I.04	3.45	I.36	0.85	0.45	0.45	0.45	0.42	0.42	4.63
4	0.88	0.65	2.74	3.45	2.0I	0.85	0.45	0.45	0.45	0.42	0.42	4.02
5	0.88	0.65	I.69	2.87	I.66	0.85	0.45	0.45	0.44	0.42	0.42	4.02
6	0.88	0.65	0.88	2.4I	I.36	0.85	0.45	0.45	0.44	0.42	0.4I	3.42
7	0.88	0.65	I.04	2.0I	I.36	0.85	0.45	0.45	0.44	0.42	0.4I	2.83
8	0.88	0.65	2.47	2.0I	I.36	0.85	0.45	0.45	0.44	0.4I	0.4I	2.26
9	0.88	0.65	2.74	2.0I	I.09	0.85	0.45	0.45	0.44	0.4I	0.4I	2.26
I0	0.88	0.65	2.20	I.84	I.09	0.75	0.45	0.45	0.44	0.4I	0.4I	I.75
II	I.46	0.65	2.20	I.66	I.09	0.65	0.45	0.45	0.44	0.4I	I.I3	I.75
I2	I.69	0.65	2.20	I.66	I.09	0.65	0.45	0.45	0.44	0.4I	I.85	I.75
I3	I.69	0.65	2.74	I.66	I.09	0.65	0.45	0.45	0.44	0.4I	2.57	I.75
I4	I.04	0.5I	5.42	I.36	I.09	0.65	0.45	0.45	0.44	0.4I	3.29	I.75
I5	0.88	0.5I	7.60	I.36	I.09	0.65	0.45	0.45	0.44	0.42	4.0I	I.30
I6	0.88	0.5I	4.7I	I.36	I.09	0.65	0.45	0.45	0.44	0.42	4.74	I.30
I7	0.88	0.5I	I0.2	I.36	I.09	0.65	0.45	0.45	0.44	0.42	5.47	I.30
I8	0.88	0.5I	I8.6	I.36	I.09	0.65	0.45	0.45	0.44	0.42	6.20	I.30
I9	0.88	0.5I	8.60	I.09	0.96	0.65	0.45	0.45	0.44	0.42	6.93	0.90
20	0.88	0.5I	7.I0	I.09	0.96	0.65	0.45	0.45	0.44	0.42	6.04	0.90
2I	0.88	0.5I	I2.4	I.09	0.96	0.65	0.45	0.45	0.44	0.42	6.04	0.90
22	0.88	0.5I	8.92	I.09	0.96	0.65	0.45	0.45	0.44	0.42	6.04	0.90
23	0.88	0.5I	5.43	I.09	0.85	0.65	0.45	0.45	0.44	0.42	4.63	0.90
24	0.88	0.5I	4.36	I.09	0.85	0.65	0.45	0.45	0.44	0.42	4.63	0.90
25	0.88	0.5I	4.05	I.09	0.85	0.65	0.45	0.45	0.44	0.42	3.72	0.90
26	0.65	0.5I	8.42	I.09	0.85	0.65	0.45	0.45	0.43	0.42	3.42	0.54
27	0.65	0.5I	7.28	I.22	0.85	0.65	0.45	0.45	0.43	0.42	9.22	0.54
28	0.65	0.5I	9.65	I.5I	0.85	0.65	0.45	0.45	0.43	0.42	6.93	0.54
29	0.65	0.5I	8.42	I.09	0.85	0.65	0.45	0.45	0.43	0.42	5.32	0.54
30	0.65		6.32	I.09	0.85	0.55	0.45	0.45	0.43	0.42	4.63	0.54
3I	0.65		4.67		0.85		0.45	0.45		0.42		0.54
Декада												
I	0.88	0.65	I.58	2.88	I.35	0.84	0.46	0.45	0.44	0.42	0.42	3.44
2	I.I2	0.55	6.94	I.40	I.06	0.65	0.45	0.45	0.44	0.42	4.22	I.40
3	0.75	0.5I	7.27	I.I4	0.87	0.64	0.45	0.45	0.44	0.42	5.46	0.70
Средн.	0.9I	0.57	5.33	I.8I	I.09	0.7I	0.45	0.45	0.44	0.42	3.37	I.8I
Наиб.	I.69	0.65	2I.I	4.67	2.0I	0.85	0.55	0.45	0.45	0.43	I0.7	4.63
Наим.	0.65	0.5I	0.5I	I.09	0.85	0.55	0.45	0.45	0.43	0.4I	0.4I	0.54

Период	Средний расход	Наибольший: расход	дата: первая	дата: последняя	число случаев	Наименьший: расход	дата: первая	дата: последняя	число случаев
За год	I.45	2I.I	I8.03		I	0.4I	08.I0	I0.II	I2
I930–34 I936–84	I.09	(I32)	23.03.73		I	0.24	I8.09.46		I

Таблица 1.3. Расход воды, куб. м/с — 64. р.Чу – с.Благовещенское — *Форма Б* Т. 5 Вып. 3 1984

Число	Месяц 1	2	3	4	5	6	7	8	9	10	11	12
	W = I.I6 куб.км			M = I.66 л/с кв.км				H = 52 мм			F = 22000 кв.км	
I	64.9	54.4	65.5	66.7	37.7	I9.9	8.I0	6.50	9.30	I9.6	42.5	6I.9
2	64.9	54.9	66.I	64.3	4I.8	20.4	8.I0	6.50	8.90	I9.9	39.0	58.I
3	66.6	54.9	67.3	62.6	45.0	20.2	8.I0	6.90	8.90	I9.9	35.4	56.8
4	67.6	54.9	7I.6	6I.4	40.2	23.6	8.I0	6.90	8.90	20.3	37.2	58.I
5	68.2	54.9	74.2	60.3	34.0	25.9	8.90	6.90	8.90	20.6	37.6	58.I
6	66.0	55.4	79.8	56.0	30.7	2I.0	8.I0	6.90	8.90	20.6	38.0	55.6
7	64.9	55.4	79.8	54.4	28.7	I6.0	8.I0	7.30	9.70	2I.0	39.3	56.8
8	66.0	55.4	78.3	53.3	29.I	I5.I	8.I0	6.90	I0.5	22.I	40.7	56.8
9	64.9	57.6	8I.3	54.4	28.3	I4.7	8.50	6.50	I0.9	24.8	43.I	55.6
I0	66.0	57.6	79.8	52.3	27.5	I3.9	7.70	6.90	II.3	25.7	42.I	55.6
II	63.9	56.5	78.3	52.3	27.5	I3.9	7.30	6.50	II.8	26.9	39.8	55.6
I2	60.6	57.6	78.3	52.3	27.5	I3.9	7.70	6.50	I2.2	29.2	40.7	56.8
I3	60.I	57.6	76.8	53.3	25.9	I3.0	7.70	6.90	I2.2	29.6	42.6	55.6
I4	58.5	56.5	75.5	53.8	24.4	I3.9	7.70	6.90	I2.2	30.5	47.4	53.8
I5	58.5	56.0	74.2	54.4	24.0	I3.9	7.70	7.30	I2.6	30.9	46.3	5I.3
I6	58.0	57.6	73.6	54.9	22.0	I3.0	7.70	6.90	I3.0	3I.4	47.4	49.0
I7	58.5	58.7	72.9	5I.7	22.0	I3.0	7.30	6.90	I3.4	3I.9	47.4	47.4
I8	58.0	58.I	74.2	44.I	2I.5	I2.2	7.30	6.90	I3.9	32.4	46.8	46.3
I9	57.5	58.7	75.5	42.3	2I.8	I3.0	7.30	7.30	I3.9	32.4	45.2	46.3
20	55.9	58.7	8I.3	40.5	22.2	I3.0	7.30	7.30	I4.7	32.8	46.3	46.7
2I	55.4	58.I	87.6	38.7	22.6	I2.2	7.30	7.30	I5.I	34.3	48.5	47.I
22	55.4	57.0	89.2	36.9	2I.5	I2.2	7.70	7.70	I5.I	36.2	49.6	47.5
23	54.3	62.0	90.0	35.I	20.2	II.8	7.30	7.70	I5.I	38.6	49.0	47.8
24	53.8	63.7	87.6	33.3	20.4	I0.I	7.70	7.70	I6.0	39.I	48.5	48.2
25	52.2	62.0	84.4	3I.5	2I.0	9.70	8.I0	7.70	I6.9	39.6	49.0	48.6
26	52.2	63.2	78.3	32.8	2I.0	8.I0	7.30	7.70	I7.4	40.I	53.I	49.0
27	52.2	64.3	74.2	32.3	20.7	8.90	6.90	7.70	I8.3	4I.I	56.8	49.4
28	5I.2	65.5	74.2	33.2	2I.0	8.I0	6.90	7.70	I9.2	45.I	56.2	49.8
29	50.2	65.5	76.8	33.6	2I.0	7.30	6.90	8.I0	I9.2	45.6	57.4	50.2
30	50.2		77.5	34.9	20.4	8.I0	6.50	9.70	I9.6	45.6	59.4	50.5
3I	52.3		7I.0		20.4		6.90	9.70		46.I		50.9
Декада												
I	66.0	55.5	74.4	58.6	34.3	I9.I	8.I8	6.82	9.62	2I.4	39.5	57.3
2	59.0	57.7	76.I	50.0	23.9	I3.3	7.50	6.94	I3.0	30.8	45.0	50.9
3	52.7	62.4	8I.0	34.2	20.9	9.65	7.23	8.I0	I7.2	4I.0	52.8	49.0
Средн.	59.0	58.4	77.3	47.6	26.2	I4.0	7.62	7.3I	I3.3	3I.4	44.4	52.3
Наиб.	68.8	66.7	90.8	67.3	45.0	27.9	8.90	9.70	I9.6	46.I	60.6	6I.9
Наим.	49.7	53.8	64.9	3I.5	I9.9	6.90	6.50	6.I0	8.90	I9.6	35.4	46.3

Период	Средний расход	Наибольший: расход	дата: первая	дата: последняя	число случаев	Наименьший: расход	дата: первая	дата: последняя	число случаев
За год	36.6	90.8	22.03		I	6.I0	0I.08		I
I976–84	38.4	I36	04.04.80		I	5.55	04.08	07.08.77	4

Таблица 1.3. Расход воды, куб. м/с — 66. р.Чу – с.Ташуткуль — *Форма Б* т. 5 Вып. 3 1984

Число	Месяц 1	2	3	4	5	6	7	8	9	10	11	12
	W = I.I9 куб.км			M = I.4I л/с кв.км			H = 44 мм			F = 26700 кв.км		
I	52.4	42.6	58.4	6.95	I8.4	4I.9	63.8	48.7	I7.9	I5.0	8.84	I.48
2	5I.0	42.6	58.4	6.95	I8.4	40.6	63.8	44.6	I9.0	I5.0	8.84	I.48
3	5I.0	42.6	58.4	6.95	2I.2	39.2	63.8	43.3	I8.2	I5.0	8.84	I.48
4	5I.0	48.0	58.4	6.95	24.0	4I.9	63.8	47.4	I7.4	I5.0	8.84	I.48
5	5I.0	48.0	58.4	6.95	26.2	43.3	66.5	47.4	I6.6	I5.0	8.84	I.48
6	5I.0	48.0	65.8	6.95	29.4	43.3	69.2	47.4	I5.8	I5.0	4.38	I.48
7	5I.0	48.0	74.9	6.95	29.4	43.3	69.2	47.4	I5.0	I5.0	I.73	I.48
8	5I.0	48.0	76.4	6.95	29.4	48.7	69.2	47.4	I5.0	I5.0	I.73	I.48
9	5I.0	48.0	I0I	6.95	29.4	54.2	69.2	47.4	I4.2	I5.0	I.73	I.48
I0	5I.0	48.0	I42	6.95	29.4	54.2	69.2	44.6	I5.0	I5.0	4.63	I.48
II	5I.0	48.0	I45	I0.6	35.I	54.2	72.0	4I.9	I5.0	I5.0	I0.6	I.48
I2	5I.0	48.0	I59	I5.0	36.3	54.2	72.0	38.0	I5.0	I5.0	I0.6	I.48
I3	5I.0	48.0	I70	I2.0	3I.7	54.2	70.6	36.8	I3.5	I5.0	8.25	I.48
I4	5I.0	48.0	I63	I0.6	3I.7	54.2	69.2	38.0	II.2	I5.0	7.92	I.48
I5	5I.0	48.0	I65	I0.6	3I.7	54.2	69.2	36.8	II.2	I5.0	6.95	I.48
I6	5I.0	48.0	I63	I0.6	37.6	52.8	69.2	3I.9	II.2	I5.0	6.02	I.48
I7	5I.0	48.0	I63	I5.0	42.6	52.8	70.6	27.0	I2.0	8.84	6.02	I.48
I8	5I.0	48.0	I63	24.0	44.0	55.5	72.0	27.0	I2.0	8.25	6.02	I.48
I9	5I.0	48.0	I63	26.2	44.0	56.9	72.0	27.0	I3.5	8.25	6.02	I.48
20	5I.0	48.0	I63	24.0	44.0	56.9	69.2	28.2	I3.5	8.25	6.02	I.48
2I	42.6	48.0	I63	26.2	45.3	56.9	67.9	29.4	I3.5	8.25	5.72	I.48
22	42.6	53.9	I63	25.I	45.3	58.3	67.9	27.0	I3.5	8.25	2.80	I.35
23	42.6	59.8	I6I	25.I	45.3	6I.0	63.8	24.6	I3.5	8.25	I.48	I.35
24	42.6	59.8	I6I	25.I	45.3	6I.0	6I.0	24.6	I3.5	8.25	I.48	I.35
25	42.6	65.8	I6I	25.I	45.6	6I.0	6I.0	24.6	I4.2	8.25	I.48	I.35
26	42.6	7I.9	I56	25.I	46.0	6I.0	59.6	24.6	I4.2	8.25	I.48	I.35
27	42.6	7I.9	I5I	25.I	46.0	6I.0	58.3	2I.0	I4.2	8.25	I.48	I.35
28	42.6	65.8	6.95	25.I	46.0	62.4	58.3	I9.0	I3.5	8.25	I.48	I.35
29	42.6	58.4	6.96	25.I	46.0	62.4	58.3	20.0	I3.5	8.25	I.48	I.35
30	42.6		6.95	25.I	44.6	62.4	58.3	I9.0	I3.5	8.84	I.48	I.35
3I	42.6		6.95		4I.9		52.8	I7.9		8.84		I.35
Декада												
I	5I.I	46.4	75.2	6.95	25.5	45.I	66.8	46.6	I6.4	I5.0	5.84	I.48
2	5I.0	48.0	I62	I5.9	37.9	54.6	70.6	33.3	I2.8	I2.4	7.44	I.48
3	42.6	6I.7	I04	25.2	45.2	60.7	60.7	22.9	I3.7	8.36	2.04	I.36
Средн.	48.I	5I.8	II3	I6.0	36.5	53.5	65.8	33.9	I4.3	II.8	5.II	I.44
Наиб.	52.4	73.4	I75	32.8	46.0	62.4	72.0	48.7	I9.0	I5.0	II.2	I.48
Наим.	42.6	42.6	6.95	6.95	I8.4	39.2	48.7	I7.9	II.2	8.25	I.48	I.35

Период	Средний расход	Наибольший: расход	дата: первая	дата: последняя	число случаев	Наименьший: расход	дата: первая	дата: последняя	число случаев
За год	37.6	I75	I2.03	I3.03	2	I.35	22.I2	3I.I2	I0
I939–84	63.2	(355)	I0.09.73		I	нб(2%)	25.04	I9.05.72	II

Таблица 1.3. Расход воды, куб. м/с — 67. р.Чу – свх им.Амангельды — *Форма А* т. 5 Вып. 3 1984

Число	Месяц 1	2	3	4	5	6	7	8	9	10	11	12
	W = 0.54 куб.км			M = 0.44 л/с кв.км			H = I4 мм			F = 39500 кв.км		
I	36.8	3I.2	44.3	27.2	7.04	3.25	7.20	8.08	9.34	7.46	4.85	I4.4
2	39.0	3I.4	44.7	25.4	6.74	3.36	7.I5	8.73	9.34	8.08	4.85	I5.5
3	38.0	32.0	44.7	2I.I	6.74	3.25	7.II	9.34	8.7I	8.08	5.I0	I4.4
4	37.6	32.I	45.0	20.7	6.74	4.05	7.06	9.34	8.7I	8.08	5.I0	I2.7
5	36.0	32.7	45.4	20.4	7.34	8.23	7.02	9.34	8.7I	7.46	5.I0	II.3
6	35.0	34.6	45.8	20.0	7.34	8.82	6.97	9.34	8.08	7.46	4.85	I0.4
7	34.3	37.9	46.2	I9.7	7.63	8.82	6.92	8.7I	7.46	6.83	4.85	I0.3
8	33.I	39.2	46.2	I9.0	7.34	8.52	6.88	8.7I	7.46	6.20	4.85	9.9I
9	3I.8	40.I	45.8	I7.0	7.63	8.82	6.83	8.08	6.83	6.20	5.35	9.90
I0	32.2	40.I	45.4	I4.5	7.34	8.52	6.83	8.08	7.46	6.20	5.I0	I0.I
II	33.I	40.I	49.0	I4.2	7.63	8.23	6.20	8.7I	8.08	6.20	4.85	I0.2
I2	33.I	40.5	59.0	I2.7	5.85	8.23	6.20	8.08	8.08	6.83	5.I0	I0.5
I3	34.I	40.5	65.5	I2.4	3.47	7.93	6.20	8.7I	8.7I	7.46	5.35	I0.2
I4	34.7	40.5	63.4	I2.7	3.25	8.23	7.46	8.7I	7.46	7.46	5.85	I0.2
I5	34.2	40.9	79.7	I2.4	3.25	8.82	7,46	8.08	7.46	6.83	6.44	I0.7
I6	34.2	40.5	83.4	I2.4	3.25	8.82	8.7I	8.7I	7.46	6.83	7.34	I0.7
I7	34.4	4I.I	89.3	I2.4	3.I4	9.I2	9.34	9.34	8.08	6.83	I0.6	I0.6
I8	34.7	40.7	I02	I2.I	3.25	9.I2	8.7I	8.7I	7.46	7.46	I3.3	I0.6
I9	34.4	40.7	74.2	II.5	3.25	8.82	9.34	9.34	6.83	7.46	I3.6	I0.6
20	35.4	40.7	60.2	II.8	3.I4	8.82	9.34	8.7I	7.46	7.46	I3.6	I0.I
2I	35.7	4I.I	56.I	II.8	3.I4	8.82	9.34	8.7I	7.46	8.08	I3.3	9.9I
22	36.3	42.I	53.4	I0.0	3.I4	8.52	9.34	8.08	7.46	8.08	I3.3	9.90
23	36.I	42.I	52.I	7.34	3.25	8.82	8.7I	7.46	8.08	8.7I	I3.6	9.72
24	36.I	42.5	5I.6	7.04	3.25	8.82	8.7I	7.46	8.7I	8.08	I3.6	9.88
25	35.7	42.5	50.8	7.04	3.47	9.42	8.7I	7.46	7.46	8.08	I3.3	9.70
26	35.5	42.I	49.9	7.34	3.58	9.I2	9.34	7.46	6.83	8.08	I4.2	9.54
27	35.5	42.I	49.9	7.04	3.47	8.82	9.34	7.46	6.83	8.7I	I4.2	9.20
28	34.4	42.5	50.8	7.04	3.47	7.34	9.34	8.08	7.46	7.42	I4.3	9.05
29	30.8	43.2	48.I	7.63	3.36	7.30	8.7I	8.08	8.08	6.I4	I4.5	8.84
30	30.5		39.7	8.23	3.25	7.26	8.7I	8.08	8.7I	4.85	I4.5	8.68
3I	3I.0		27.6		3.25		8.08	8.08		4.85		8.68
Декада												
I	35.4	35.I	45.4	20.5	7.I9	6.56	7.00	8.77	8.2I	7.20	5.00	II.9
2	34.2	40.6	72.6	I2.5	3.95	8.6I	7.90	8.7I	7.7I	7.08	8.60	I0.4
3	34.3	42.2	48.2	8.05	3.33	8.42	8.94	7.86	7.7I	7.37	I3.9	9.37
Средн.	34.6	39.2	55.I	I3.7	4.77	7.87	7.98	8.43	7.88	7.22	9.I7	I0.5
Наиб.	39.0	43.2	I02	27.6	7.63	9.42	9.34	9.34	9.34	8.7I	I4.5	I5.5
Наим.	30.5	3I.2	27.6	6.74	3.I4	3.25	6.20	7.46	6.83	4.85	4.85	8.68

Период	Средний расход	Наибольший: расход	дата: первая	дата: последняя	число случаев	Наименьший периода открытого русла: расход	дата: первая	дата: последняя	число случаев	Наименьший зимнего периода: расход	дата: первая	дата: последняя	число случаев
За год	I7.2	I02	I8.03		I	3.I4	I7.05	23.05	5	I3.3	I5.I2.83		I
I956–84	52.6	390	I6.03.7I		I	0.70	I4.08	I5.08.7I	2	I4.2	25.0I.78		I

Таблица 1.3. **Расход воды, куб. м/с** — 72. р.Ргайты – с.Актас — *Форма Б* Т. 5 Вып. 3 1964

Число	Месяц 1	2	3	4	5	6	7	8	9	10	11	12
	W = 0.023 куб.км			M = I.56 л/с кв.км				H = 49 мм			F = 46I кв.км	
I	0.39	0.39	0.43	I.45	3.0I	I.I6	0.I8	0.060	0.063	0.20	0.35	0.69
2	0.39	0.39	0.43	I.45	2.78	I.22	0.20	0.070	0.070	0.20	0.35	0.63
3	0.39	0.39	0.47	I.45	2.78	I.I6	0.I6	0.070	0.070	0.20	0.35	0.63
4	0.39	0.39	0.47	I.30	2.78	I.05	0.I4	0.065	0.063	0.20	0.39	0.63
5	0.39	0.39	0.47	I.30	2.54	I.05	0.I3	0.060	0.070	0.20	0.35	0.63
6	0.39	0.39	0.50	I.I6	2.34	I.I6	0.I4	0.060	0.070	0.20	0.35	0.63
7	0.39	0.39	0.56	I.I6	2.I5	I.05	0.I4	0.060	0.070	0.22	0.35	0.63
8	0.39	0.39	0.59	I.I6	2.54	0.93	0.I4	0.055	0.070	0.28	0.35	0.63
9	0.39	0.39	0.59	I.30	2.78	0.93	0.I3	0.055	0.090	0.35	0.35	0.63
I0	0.39	0.39	0.59	I.I6	2.34	0.84	0.I3	0.055	0.090	0.35	0.35	0.63
II	0.39	0.39	0.59	I.52	2.I5	0.79	0.I3	0.055	0.II	0.32	0.35	0.63
I2	0.39	0.39	0.59	I.96	2.I5	0.75	0.I3	0.060	0.II	0.32	0.35	0.56
I3	0.39	0.39	0.56	2.89	2.I5	0.70	0.I2	0.060	0.II	0.35	0.39	0.50
I4	0.39	0.39	0.52	2.I5	2.05	0.79	0.I2	0.070	0.II	0.35	0.43	0.50
I5	0.39	0.39	0.56	I.96	I.96	0.75	0.092	0.075	0.II	0.35	0.50	0.50
I6	0.39	0.4I	I.87	I.96	I.96	0.75	0.092	0.080	0.II	0.32	0.63	0.50
I7	0.39	0.4I	4.69	2.05	I.87	0.75	0.092	0.060	0.II	0.32	0.63	0.50
I8	0.39	0.4I	3.95	2.I5	I.78	0.75	0.080	0.040	0.II	0.28	0.63	0.50
I9	0.39	0.4I	2.54	I.96	I.96	0.79	0.080	0.040	0.I3	0.28	0.63	0.50
20	0.39	0.4I	3.53	I.87	I.78	0.75	0.092	0.040	0.I6	0.28	0.63	0.50
2I	0.39	0.4I	2.34	I.87	I.60	I.I6	0.092	0.040	0.I8	0.28	0.56	0.50
22	0.39	0.4I	2.54	I.87	I.60	0.85	0.080	0.040	0.20	0.43	0.56	0.50
23	0.39	0.4I	2.66	I.96	I.45	0.53	0.075	0.040	0.20	0.43	0.56	0.50
24	0.39	0.4I	I.60	2.54	I.45	0.22	0.075	0.040	0.20	0.43	0.56	0.50
25	0.39	0.4I	I.60	2.34	I.45	0.I8	0.070	0.047	0.20	0.39	0.43	0.50
26	0.39	0.4I	I.60	2.I5	I.45	0.I8	0.070	0.063	0.20	0.39	0.43	0.50
27	0.39	0.4I	I.78	2.34	I.30	0.I8	0.070	0.063	0.20	0.35	0.56	0.50
28	0.39	0.4I	3.0I	3.26	I.45	0.I6	0.065	0.057	0.20	0.35	0.76	0.43
29	0.39	0.43	2.54	3.26	I.37	0.I8	0.065	0.057	0.20	0.35	0.69	0.43
30	0.39		I.96	3.0I	I.30	0.I8	0.060	0.057	0.20	0.35	0.69	0.43
3I	0.39		I.60		I.I6		0.055	0.063		0.35		0.43
Декада												
I	0.39	0.39	0.5I	I.29	2.60	I.06	0.I5	0.06I	0.073	0.24	0.35	0.64
2	0.39	0.40	I.94	2.05	I.98	0.76	0.I0	0.068	0.I2	0.32	0.52	0.52
3	0.39	0.4I	2.II	2.46	I.42	0.38	0.07I	0.05I	0.20	0.37	0.58	0.47
Средн.	0.39	0.40	I.54	I.93	I.98	0.73	0.II	0.060	0.I3	0.3I	0.48	0.54
Наиб.	0.39	0.43	9.98	3.67	3.0I	I.30	0.22	0.080	0.20	0.56	0.76	0.69
Наим.	0.39	0.39	0.43	I.I0	I.I6	0.I6	0.055	0.040	0.063	0.20	0.35	0.43

Период	Средний расход	Наибольший: расход	дата: первая	дата: последняя	число случаев	Наименьший: расход	дата: первая	дата: последняя	число случаев
За год	0.72	9.98	I7.03		I	0.037	I9.08	24.08	4
I955–84	I.I3	(76.I)	08.04.59		I	0.024	I4.07	24.08.65	4

Таблица 1.3. **Расход воды, куб. м/с** — 73. р.Суганды – с.Суганды — *Форма Б* Т. 5 Вып. 3 1984

Число	Месяц 1	2	3	4	5	6	7	8	9	10	11	12
	W = 0.005 куб.км			M = 0.94 л/с кв.км				H = 30 мм			F = I60 кв.км	
I	0.027	0.034	0.044	0.I8	0.48	0.20	0.22	0.II	0.06I	0.070	0.053	0.I3
2	0.027	0.034	0.052	0.I8	0.48	0.20	0.20	0.I3	0.06I	0.070	0.054	0.I3
3	0.03I	0.034	0.044	0.I8	0.48	0.I8	0.I8	0.I3	0.06I	0.07I	0.056	0.I3
4	0.03I	0.034	0.035	0.I8	0.48	0.I8	0.I8	0.I3	0.079	0.07I	0.057	0.I3
5	0.03I	0.034	0.034	0.I6	0.48	0.I8	0.I8	0.II	0.079	0.07I	0.058	0.I2
6	0.03I	0.034	0.035	0.I6	0.48	0.I8	0.I8	0.II	0.06I	0.07I	0.059	0.I2
7	0.027	0.034	0.035	0.I6	0.48	0.I8	0.I8	0.097	0.06I	0.07I	0.060	0.I2
8	0.038	0.034	0.035	0.I6	0.48	0.I8	0.I8	0.097	0.06I	0.072	0.06I	0.I2
9	0.038	0.034	0.044	0.20	0.48	0.I8	0.I8	0.II	0.06I	0.072	0.062	0.I2
I0	0.038	0.032	0.035	0.20	0.48	0.20	0.I8	0.II	0.06I	0.072	0.063	0.I2
II	0.038	0.032	0.044	0.I8	0.48	0.I8	0.I8	0.II	0.079	0.070	0.063	0.I2
I2	0.038	0.034	0.044	0.I8	0.53	0.I8	0.I8	0.097	0.079	0.068	0.064	0.I2
I3	0.038	0.034	0.044	0.28	0.48	0.I8	0.I8	0.097	0.079	0.065	0.064	0.I2
I4	0.038	0.034	0.044	0.3I	0.48	0.20	0.I3	0.II	0.079	0.063	0.064	0.I2
I5	0.038	0.032	0.044	0.3I	0.44	0.20	0.097	0.II	0.06I	0.06I	0.064	0.I2
I6	0.038	0.034	0.06I	0.3I	0.39	0.I8	0.06I	0.II	0.079	0.059	0.065	0.I2
I7	0.038	0.035	0.044	0.3I	0.39	0.I8	0.097	0.II	0.079	0.057	0.065	0.I2
I8	0.038	0.035	0.I3	0.39	0.39	0.I8	0.097	0.097	0.079	0.054	0.065	0.I2
I9	0.052	0.034	0.II	0.39	0.39	0.I8	0.097	0.079	0.079	0.052	0.066	0.I2
20	0.044	0.034	0.I3	0.39	0.39	0.I8	0.097	0.079	0.078	0.050	0.066	0.I2
2I	0.052	0.034	0.63	0.39	0.35	0.20	0.II	0.079	0.077	0.050	0.072	0.I2
22	0.044	0.034	0.76	0.39	0.3I	0.I8	0.II	0.06I	0.077	0.050	0.079	0.I2
23	0.035	0.032	0.42	0.35	0.3I	0.I8	0.II	0.06I	0.076	0.050	0.085	0.I2
24	0.035	0.032	0.29	0.39	0.3I	0.I8	0.II	0.06I	0.075	0.050	0.092	0.I2
25	0.035	0.032	0.25	0.35	0.3I	0.I8	0.097	0.06I	0.074	0.050	0.098	0.I2
26	0.034	0.032	0.I8	0.39	0.3I	0.20	0.097	0.06I	0.073	0.050	0.I0	0.I3
27	0.034	0.032	0.I8	0.39	0.24	0.20	0.II	0.06I	0.072	0.050	0.II	0.I3
28	0.034	0.034	0.I8	0.44	0.20	0.20	0.II	0.06I	0.072	0.050	0.I2	0.I3
29	0.034	0.035	0.22	0.48	0.20	0.20	0.II	0.06I	0.07I	0.050	0.I2	0.I3
30	0.034		0.I8	0.48	0.20	0.24	0.II	0.06I	0.070	0.05I	0.I3	0.I3
3I	0.034		0.I8		0.20		0.II	0.06I		0.052		0.I3
Декада												
I	0.032	0.034	0.039	0.I8	0.48	0.I9	0.I9	0.II	0.065	0.07I	0.058	0.I2
2	0.040	0.034	0.070	0.30	0.44	0.I6	0.I2	0.I0	0.077	0.060	0.065	0.I2
3	0.037	0.033	0.32	0.40	0.27	0.20	0.I2	0.063	0.072	0.050	0.I0	0.I3
Средн.	0.036	0.034	0.I5	0.30	0.39	0.I9	0.I4	0.09I	0.074	0.060	0.074	0.I2
Наиб.	0.052	0.035	I.20	0.48	0.58	0.24	0.22	0.I5	0.079	0.072	0.I3	0.I3
Наим.	0.027	0.032	0.034	0.I6	0.I8	0.I8	0.06I	0.06I	0.06I	0.050	0.053	0.I2

Период	Средний расход	Наибольший: расход	дата: первая	дата: последняя	число случаев	Наименьший: расход	дата: первая	дата: последняя	число случаев
За год	0.I5	I.20	22.03		I	0.027	0I.0I	07.0I	3
I948–84 с перерывами	0.3I	(37.0)	07.04	09.04.59	3	нб(3%)	0I.I2	3I.I2.54	3I

Таблица 1.3. **Расход воды, куб. м/с** 76. р.Курагаты – ж.-д.ст.Аспара *Форма А* Т. 5 Вып. 3 1984

Число	Месяц 1	2	3	4	5	6	7	8	9	10	11	12
	W = 0.077 куб.км			M = 0.27 л/с кв.км			H = 9 мм				F = 8990 кв.км	
I	I.69	I.65	2.I0	8.49	5.09	2.36	0.53	0.38	0.32	0.82	I.32	2.36
2	I.62	I.56	2.26	8.49	5.09	2.36	0.53	0.38	0.32	0.82	I.32	2.36
3	I.54	I.43	2.35	8.49	5.09	2.36	0.53	0.38	0.32	0.82	I.32	2.36
4	I.54	I.43	2.44	7.65	5.38	2.36	0.53	0.38	0.32	0.82	I.32	2.36
5	I.54	I.34	2.53	6.62	5.66	2.36	0.53	0.38	0.32	0.82	I.32	2.36
6	I.54	I.34	2.53	6.28	5.94	2.36	0.53	0.38	0.38	0.82	I.45	2.23
7	I.46	I.26	2.79	5.66	5.94	2.36	0.53	0.38	0.38	0.9I	I.74	2.09
8	I.39	I.I8	3.30	5.38	5.94	2.36	0.53	0.38	0.32	0.9I	I.74	I.96
9	I.39	I.I8	3.09	5.66	5.94	2.36	0.53	0.38	0.32	0.9I	I.74	3.66
I0	I.43	I.I5	2.78	6.97	5.94	2.36	0.53	0.38	0.32	I.05	I.74	5.36
II	I.39	I.09	2.47	7.65	5.66	2.36	0.53	0.38	0.32	I.05	I.74	4.28
I2	I.43	I.09	2.23	6.97	4.53	2.36	0.53	0.32	0.32	I.05	I.74	3.37
I3	I.39	I.0I	4.97	7.3I	4.07	2.36	0.53	0.32	0.32	I.05	I.74	2.68
I4	I.34	I.0I	II.2	8.49	4.07	2.36	0.53	0.32	0.32	I.05	I.74	2.07
I5	I.34	I.0I	II.6	8.49	4.07	2.36	0.53	0.32	0.32	I.05	I.74	I.53
I6	I.39	0.99	II.2	8.07	4.07	2.36	0.53	0.32	0.38	I.I8	I.74	I.07
I7	I.46	I.0I	I0.2	7.65	3.60	2.36	0.53	0.32	0.44	I.I8	I.74	I.02
I8	I.46	I.0I	I2.I	7.65	2.97	2.36	0.53	0.32	0.44	I.I8	I.74	I.24
I9	I.54	0.92	I4.3	6.97	2.97	2.36	0.53	0.32	0.44	I.I8	I.74	I.I0
20	I.54	I.I8	I3.2	5.66	2.97	2.36	0.53	0.32	0.44	I.I8	I.74	I.I0
2I	I.49	I.34	I2.I	5.38	2.97	I.74	0.53	0.32	0.53	I.I8	I.74	I.I0
22	I.49	I.40	II.6	5.09	2.97	I.I8	0.53	0.32	0.53	I.32	I.74	I.I0
23	I.49	I.5I	I2.I	5.38	2.97	I.I8	0.53	0.32	0.53	I.32	I.74	I.I0
24	I.67	I.56	II.2	5.38	2.97	I.I8	0.53	0.32	0.53	I.32	I.74	I.I0
25	I.8I	I.68	II.2	5.09	2.97	I.I8	0.44	0.32	0.53	I.32	I.74	I.I0
26	I.89	I.76	II.2	5.09	2.97	I.I8	0.38	0.32	0.53	I.32	I.74	I.I0
27	I.89	I.85	9.33	5.09	2.97	I.I8	0.38	0.32	0.53	I.32	2.05	I.I0
28	I.89	I.93	8.9I	5.38	2.97	I.I8	0.38	0.32	0.53	I.32	2.2I	I.I0
29	I.8I	2.02	8.49	5.38	2.76	I.I8	0.38	0.32	0.72	I.32	2.2I	I.I0
30	I.73		8.49	5.09	2.36	0.82	0.38	0.32	0.82	I.32	2.36	I.04
3I	I.65		8.9I		2.36		0.38	0.32		I.32		I.04
Декада												
I	I.5I	I.35	2.62	6.97	5.60	2.36	0.53	0.38	0.33	0.87	I.50	2.7I
2	I.43	I.03	9.35	7.49	3.90	2.36	0.53	0.33	0.37	I.I2	I.74	I.95
3	I.7I	I.67	I0.3	5.24	2.84	I.20	0.44	0.32	0.58	I.3I	I.93	I.09
Средн.	I.56	I.34	7.52	6.56	4.07	I.97	0.50	0.34	0.43	I.I0	I.72	I.89
Наиб.	I.89	2.02	I6.5	8.9I	5.94	I.36	0.53	0.38	0.82	I.32	2.36	5.36
Наим.	I.34	0.92	2.I0	5.09	2.36	0.53	0.38	0.32	0.32	0.82	I.32	I.02

Период	Средний расход	Наибольший: расход	дата: первая	дата: последняя	число случаев	Наименьший периода открытого русла: расход	дата: первая	дата: последняя	число случаев	Наименьший зимнего периода: расход	дата: первая	дата: последняя	число случаев
За год	2.42	I6.5	I9.03		I	0.32	II.08	I6.09	36	0.92	I9.02		I
I958–84	4.79	258	22.02.73		I	0.0I0	28.07.62		I	0.77	25.I2	3I.I2.82	7

Таблица 1.3. **Расход воды, куб. м/с** 79. р.Каракистак – с.Каменка *Форма Б* Т. 5 Вып. 3 1984

Число	Месяц 1	2	3	4	5	6	7	8	9	10	11	12
	W = 0.035 куб.км			M = I.96 л/с кв.км			H = 62 мм				F = 566 кв.км	
I	0.40	0.40	0.42	0.95	I.35	2.62	2.I9	I.I5	I.I5	I.I5	0.95	0.42
2	0.40	0.40	0.42	0.95	I.35	2.62	2.I9	I.I5	I.I5	I.I5	0.95	0.42
3	0.38	0.38	0.44	0.95	I.35	2.84	2.I9	I.35	I.I5	0.95	0.75	0.42
4	0.38	0.38	0.44	0.95	I.35	2.84	2.I9	I.I5	I.I5	0.95	0.75	0.42
5	0.38	0.38	0.44	0.95	I.35	2.84	2.40	I.35	I.I5	0.95	0.75	0.42
6	0.38	0.38	0.44	0.95	I.35	2.84	2.40	I.I5	0.95	0.95	0.75	0.42
7	0.38	0.38	0.44	0.95	I.35	2.84	2.I9	I.I5	I.I5	0.95	0.75	0.42
8	0.38	0.38	0.44	0.95	I.35	2.84	2.I9	I.I5	0.95	0.95	0.75	0.42
9	0.38	0.38	0.44	I.I5	I.55	2.84	2.I9	I.I5	I.I5	0.95	0.75	0.42
I0	0.38	0.38	0.44	I.I5	I.55	2.84	2.I9	I.35	0.95	0.95	0.75	0.42
II	0.40	0.40	0.56	0.95	I.I5	3.53	I.75	I.I5	I.I5	0.95	0.95	0.42
I2	0.40	0.40	0.56	0.95	I.I5	3.30	I.75	I.I5	I.I5	0.95	0.95	0.42
I3	0.38	0.38	0.56	0.95	I.35	3.30	I.75	I.I5	I.I5	0.95	0.75	0.42
I4	0.38	0.38	0.56	0.95	I.35	3.30	I.97	I.35	I.I5	0.95	0.75	0.42
I5	0.38	0.38	0.56	0.95	I.35	3.30	I.97	I.I5	0.95	0.95	0.75	0.42
I6	0.38	0.38	0.56	0.95	I.35	3.30	I.97	I.I5	0.95	0.95	0.75	0.42
I7	0.38	0.38	0.56	0.95	I.35	3.30	I.97	I.I5	I.I5	0.95	0.75	0.42
I8	0.38	0.38	0.56	0.95	I.35	3.30	I.97	I.I5	0.95	0.95	0.75	0.42
I9	0.38	0.38	0.56	0.95	I.35	3.30	I.97	I.I5	I.I5	0.95	0.75	0.42
20	0.38	0.38	0.56	0.95	I.35	3.30	I.97	I.35	I.I5	0.95	0.75	0.42
2I	0.40	0.40	0.69	0.95	I.75	2.62	I.75	I.I5	I.I5	0.95	0.75	0.42
22	0.40	0.40	0.69	0.95	I.75	2.62	I.75	I.I5	I.I5	0.95	0.95	0.42
23	0.40	0.40	0.69	0.95	I.75	2.84	I.75	I.I5	0.95	0.95	0.75	0.42
24	0.38	0.40	0.69	0.95	I.75	2.84	I.97	I.35	0.95	0.95	0.95	0.42
25	0.38	0.40	0.75	0.95	I.75	2.84	I.97	I.35	0.95	0.95	0.75	0.42
26	0.38	0.40	0.75	0.95	I.75	2.84	I.97	I.I5	I.I5	0.95	0.75	0.42
27	0.38	0.40	0.75	0.95	I.97	2.84	I.97	I.I5	I.I5	0.95	0.75	0.42
28	0.38	0.40	0.95	0.95	I.75	2.84	I.97	I.I5	I.I5	0.95	0.75	0.42
29	0.38	0.40	0.95	0.95	I.75	2.84	I.97	I.I5	I.I5	0.95	0.75	0.42
30	0.38		0.95	0.95	I.75	2.84	I.97	I.I5	I.I5	0.95	0.75	0.42
3I	0.38		0.95		I.75		I.97	I.I5		0.95		0.42
Декада												
I	0.38	0.38	0.44	0.99	I.39	2.80	2.23	I.2I	I.09	0.99	0.79	0.42
2	0.38	0.38	0.56	0.95	I.3I	3.32	I.90	I.I9	I.09	0.95	0.79	0.42
3	0.39	0.40	0.80	0.95	I.77	2.80	I.9I	I.I9	I.09	0.95	0.79	0.42
Средн.	0.38	0.39	0.6I	0.96	I.50	2.97	2.0I	I.20	I.09	0.96	0.79	0.42
Наиб.	0.40	0.40	0.95	I.I5	I.97	3.53	2.40	I.35	I.I5	I.I5	0.95	0.42
Наим.	0.38	0.38	0.42	0.95	I.I5	2.62	I.75	I.I5	0.95	0.95	0.75	0.42

Период	Средний расход	Наибольший: расход	дата: первая	дата: последняя	число случаев	Наименьший: расход	дата: первая	дата: последняя	число случаев
За год	I.II	3.53	II.06		I	0.38	03.0I	20.02	40
I928–84	I.90	(3I.9)	20.08.30		I	нб(2%)	2I.I2	3I.I2.82	II

Таблица 1.3. **Расход воды, куб. м/с** 80. р.Мерке – зим.Улоутуй *Форма Б* Т. 5 Вып. 3 1984

Число	Месяц 1	2	3	4	5	6	7	8	9	10	11	12
	W = 0.050 куб.км			M = 3.I5 л/с кв.км				H = I00 мм			F = 505 кв.км	
I	0 I8	0.I8	0.080	0.080	0.62	9.26	4.68	4.0I	I.78	2.54	0.53	0.3I
2	0.I8	0.I8	0.II	0.080	0.50	I0.0	4.54	3.93	I.73	2.55	0.53	0.3I
3	0.I8	0.I8	0.34	0.080	0.67	I0.0	4.42	3.84	I.68	2.57	0.53	0.33
4	0.I8	0.I6	0.62	0.080	0.45	7.72	4.54	3.76	I.63	2.58	0.53	0.39
5	0.I8	0.I3	0.62	0.080	0.45	6.88	4.54	3.67	I.59	2.60	0.53	0.3I
6	0.I8	0.II	0.62	0.080	0.92	4.68	4.60	3.59	I.54	2.6I	0.53	0.3I
7	0.I8	0.I8	0.080	0.080	I.03	5.06	4.54	3.50	I.49	2.63	0.53	0.32
8	0.I8	0.I8	0.080	0.080	I.03	5.37	4.54	3.42	I.44	2.64	0.53	0.3I
9	0.I8	0.I6	0.II	0.080	0.92	6.I3	4.54	3.34	I.40	2.23	0.43	0.3I
I0	0.I8	0.I5	0.I5	0.I0	0.83	5.46	4.54	3.27	I.35	I.82	0.43	0.3I
II	0.I8	0.I5	0.II	0.I5	0.89	4.83	4.42	3.I9	I.29	I.42	0.43	0.3I
I2	0.I6	0.I5	0.080	0.080	0.92	4.9I	4.42	3.I2	I.24	I.0I	0.43	0.3I
I3	0.I8	0.I5	0.080	0.II	0.89	4.60	4.48	3.04	I.I8	0.60	0.43	0.3I
I4	0.I8	0.080	0.080	0.080	0.89	5.22	4.36	2.97	I.I3	0.60	0.43	0.3I
I5	0.I8	0.I3	0.080	0.080	0.89	4.42	4.36	2.89	I.07	0.60	0.43	0.3I
I6	0.I8	0.II	0.080	0.080	0.89	4.36	4.30	2.82	I.0I	0.60	0.43	0.3I
I7	0.I8	0.II	0.080	0.080	0.97	4.48	4.36	2.74	0.96	0.60	0.43	0.3I
I8	0.I8	0.II	0.080	0.080	I.00	4.36	4.24	2.67	0.90	0.60	0.43	0.3I
I9	0.I8	0.II	0.080	0.080	I.00	4.36	4.I8	2.59	0.85	0.60	0.43	0.3I
20	0.I8	0.II	0.I0	0.080	0.97	4.48	4.I8	2.52	0.79	0.60	0.43	0.3I
2I	0.I8	0.II	0.45	0.I0	I.00	4.36	4.I8	2.46	I.03	0.60	0.4I	0.3I
22	0.I8	0.II	0.94	0.080	I.06	4.36	4.I8	2.39	I.27	0.53	0.43	0.3I
23	0.I8	0.II	0.97	0.080	I.09	5.06	4.I8	2.33	I.5I	0.53	0.43	0.3I
24	0.I8	0.II	0.080	0.080	I.44	5.29	4.I8	2.26	I.76	0.53	0.36	0.3I
25	0.I8	0.II	0.080	0.II	5.06	5.I4	4.I8	2.20	2.00	0.53	0.3I	0.3I
26	0.I8	0.II	0.080	0.II	5.22	5.29	4.I8	2.I3	2.24	0.53	0.3I	0.66
27	0.I8	0.II	0.080	0.62	5.94	4.9I	4.I8	2.07	2.48	0.53	0.3I	0.76
28	0.I8	0.080	0.I3	0.89	7.II	4.9I	4.I8	2.00	2.49	0.53	0.3I	0.79
29	0.I8	0.080	0.075	0.77	6.32	4.68	4.I8	I.94	2.5I	0.53	0.3I	0.66
30	0.I8		0.075	0.67	6.32	4.60	4.I8	I.87	2.52	0.53	0.3I	0.66
3I	0.I8		0.080		8.40		4.I0	I.82		0.53		0.66
Декада												
I	0.I8	0.I6	0.28	0.082	0.74	7.06	4.55	3.63	I.56	2.48	0.5I	0.32
2	0.I8	0.I2	0.085	0.090	0.93	4.60	4.33	2.86	I.04	0.72	0.43	0.3I
3	0.I8	0.I0	0.28	0.35	4.45	4.86	4.I7	2.I3	I.98	0.54	0.35	0.52
Средн.	0.I8	0.I3	0.22	0.I7	2.I2	5.5I	4.34	2.85	I.53	I.22	0.43	0.39
Наиб.	0.24	0.I8	I.00	0.89	II.5	I0.0	4.75	4.0I	2.52	2.64	0.53	0.86
Наим.	0.I4	0.080	0.070	0.080	0.39	4.24	4.I0	I.82	0.79	0.53	0.3I	0.30

Период	Средний расход	Наибольший: расход	дата: первая	дата: последняя	число случаев	Наименьший: расход	дата: первая	дата: последняя	число случаев
За год	I.59	II.5	3I.05		I	0.070	29.03	30.03	2
I928–84	3.I5	(57.3)	09.05.36		I	0.0I6	05.0I	28.0I.77	I3

Таблица 1.3. **Расход воды, куб. м/с** 8I. канал ГЭС – зим.Улбутуй *Форма Б* Т. 5 Вып. 3 1984

Число	Месяц 1	2	3	4	5	6	7	8	9	10	11	12
	W =											
I	I.2I	I.94	0.89	I.26	I.97	I.72	I.74	I.65	I.78	нб	I.06	0.67
2	I.25	I.I0	0.89	I.26	I.85	I.72	I.65	I.69	I.82	нб	I.06	0.88
3	I.I2	I.I5	0.73	I.22	I.97	I.72	I.57	I.69	I.82	нб	I.06	I.30
4	I.2I	I.02	0.52	I.26	I.85	I.80	I.65	I.74	I.65	нб	I.06	I.68
5	I.2I	0.68	0.56	I.22	I.80	I.72	I.65	I.78	I.82	нб	I.06	I.38
6	I.2I	I.I0	0.73	I.22	2.22	I.93	I.74	I.69	I.78	нб	I.06	I.30
7	I.2I	0.98	I.94	I.22	I.85	2.22	I.69	I.74	I.78	нб	I.06	I.30
8	I.I2	0.98	I.73	I.22	I.85	2.I8	I.65	I.78	I.82	нб	I.06	I.30
9	I.04	0.98	I.3I	I.22	I.85	2.3I	I.6I	I.74	I.82	нб	0.90	I.30
I0	0.87	0.98	0.94	I.I7	I.89	2.I4	I.65	I.74	I.82	нб	0.8I	I.30
II	0.74	0.98	0.94	I.80	I.85	I.93	I.65	I.74	I.82	нб	0.8I	I.30
I2	0.96	0.98	0.89	I.64	I.85	2.22	I.65	I.74	I.82	нб	0.8I	I.34
I3	I.I9	0.98	0.89	I.5I	I.89	2.I4	I.65	I.78	I.74	I.06	0.98	I.89
I4	I.I5	0.98	0.89	I.30	I.80	2.I8	I.74	I.78	I.74	I.02	0.98	I.80
I5	I.I5	I.02	I.06	I.30	I.80	I.93	I.74	I.86	I.74	I.06	0.98	I.38
I6	I.I5	I.02	I.06	I.30	I.85	2.06	I.86	I.78	I.74	I.02	0.98	I.05
I7	I.27	I.02	I.06	I.30	2.0I	I.93	2.07	I.78	I.74	I.06	0.98	I.05
I8	I.3I	I.02	I.06	I.43	2.I0	I.89	2.II	I.82	I.65	I.06	0.98	0.96
I9	I.40	I.06	0.68	I.30	2.I0	2.0I	I.99	I.65	I.78	I.06	0.98	0.88
20	I.3I	0.98	I.06	I.30	I.97	2.22	I.78	I.82	I.74	I.06	0.98	0.88
2I	I.73	0.98	0.64	I.30	2.I4	2.I8	I.78	I.95	I.74	I.06	0.94	0.88
22	I.78	I.06	0.3I	I.47	2.I4	2.I8	I.74	2.07	I.82	I.23	0.64	0.88
23	I.78	I.06	0.27	I.5I	2.I4	2.I0	I.78	2.07	I.74	0.98	0.97	0.88
24	I.48	I.06	0.6I	I.76	2.I0	2.03	I.78	I.95	I.74	0.94	I.30	0.88
25	I.48	I.02	0.96	I.5I	I.85	I.86	I.82	I.78	I.69	0.98	I.I7	0.88
26	I.48	0.89	I.30	I.97	2.06	I.86	I.78	I.82	I.65	0.98	I.30	нб
27	I.06	0.89	I.47	2.I4	2.3I	I.78	I.74	I.74	нб	I.06	I.30	нб
28	0.80	I.02	I.76	2.3I	2.43	I.82	I.78	I.48	нб	I.06	I.30	нб
29	I.57	0.89	I.05	I.47	I.80	I.82	I.82	I.78	нб	I.06	I.22	нб
30	2.28		I.30	I.97	I.85	I.78	I.82	I.78	нб	I.06	I.38	нб
3I	2.II		I.I7		2.35		I.69	I.78		I.06		нб
Декада												
I	I.I4	I.09	I.02	I.23	I.9I	I.95	I.66	I.72	I.79	нб	I.02	I.24
2	I.I6	I.00	0.95	I.42	I.92	2.05	I.82	I.78	I.75	0.84	0.95	I.25
3	I.60	0.99	0.99	I.74	2.II	I.94	I.78	I.84	I.04	I.04	I.I5	0.40
Средн.	I.3I	I.03	0.99	I.46	I.98	I.98	I.75	I.78	I.53	0.64	I.04	0.95
Наиб.	2.4I	I.99	2.I5	2.39	2.56	2.48	2.I6	2.07	I.90	I.23	I.43	I.89
Наим.	0.73	0.39	0.23	I.I3	I.64	I.55	I.57	I.40	нб	нб	0.56	нб

Период	Средний расход	Наибольший: расход	дата: первая	дата: последняя	число случаев	Наименьший: расход	дата: первая	дата: последняя	число случаев
За год	I.37	2.56	3I.05		I	нб	27.09	3I.I2	22
I953–84	I.I6	2.66	27.II.83		I	нб(I2%)	I2.I0.8I	3I.I2.84	II6

Таблица 1.3. **Расход воды, куб. м/с** — 82. р.Аспара – пгт Гранитогорск — *Форма А* Т. 5 Вып. 3 1984

Число	Месяц 1	2	3	4	5	6	7	8	9	10	11	12
	W = 0.10 куб.км				M = 7.40 л/с кв.км			H = 233 мм			F = 430 кв.км	
I	0.90	0.82	0.82	I.08	I.39	I9.6	8.76	6.39	5.I7	2.0I	I.39	0.82
2	0.90	0.82	0.82	I.08	I.39	I8.9	7.97	6.08	4.88	2.0I	I.39	0.82
3	0.90	0.82	0.82	I.08	I.I6	I8.9	7.II	6.75	4.88	2.0I	I.39	0.82
4	0.82	0.82	0.82	I.08	I.08	I7.5	7.II	7.II	4.88	2.0I	I.39	0.82
5	0.82	0.82	0.82	I.08	I.08	I3.4	8.76	7.II	4.05	2.0I	I.39	0.82
6	0.82	0.82	0.82	I.08	I.08	7.52	I0.7	7.II	3.60	2.0I	I.39	0.82
7	0.82	0.82	0.82	I.08	I.08	8.76	I0.7	7.97	2.96	2.0I	I.39	0.82
8	0.82	0.82	0.82	I.08	I.39	I0.2	7.97	7.97	3.I7	2.0I	I.39	0.82
9	0.82	0.82	0.82	I.08	I.39	I2.8	8.35	7.97	3.I7	2.0I	I.39	0.82
I0	0.82	0.82	0.82	I.08	I.39	I0.7	8.76	7.52	3.I7	2.0I	I.39	0.82
II	0.82	0.82	0.82	I.08	I.39	7.97	8.76	7.52	2.76	2.0I	I.I6	0.82
I2	0.82	0.82	0.82	I.08	I.39	7.II	7.97	7.52	2.76	I.84	I.I6	0.82
I3	0.82	0.82	0.90	I.08	I.I6	8.35	7.97	7.II	2.76	I.84	I.I6	0.82
I4	0.82	0.82	0.90	I.08	I.08	I0.2	8.76	7.II	2.76	I.84	I.I6	0.82
I5	0.82	0.82	0.90	I.08	I.08	7.52	8.76	6.39	2.76	I.84	I.I6	0.82
I6	0.82	0.82	0.90	I.08	I.08	7.II	8.76	6.39	2.76	I.68	I.I6	0.82
I7	0.82	0.82	0.90	I.08	I.08	8.35	8.76	6.39	2.76	I.68	I.I6	0.82
I8	0.82	0.82	0.90	I.08	I.08	7.II	8.76	6.39	2.76	I.68	I.I6	0.82
I9	0.82	0.82	0.99	I.08	I.08	5.76	8.76	6.39	2.76	I.68	I.I6	0.82
20	0.82	0.82	I.08	I.08	I.08	6.39	8.76	6.39	2.57	I.68	I.I6	0.82
2I	0.82	0.82	I.08	I.08	I.08	6.39	7.97	6.39	2.38	I.68	I.I6	0.82
22	0.82	0.82	0.99	I.08	I.08	6.39	7.II	6.39	2.38	I.68	I.I6	0.82
23	0.82	0.82	0.99	I.08	I.54	I0.7	7.52	5.76	2.38	I.68	I.I6	0.82
24	0.82	0.82	0.99	I.08	2.76	I2.8	7.II	5.76	2.38	I.68	I.I6	0.82
25	0.82	0.82	0.99	I.08	3.82	I2.8	8.35	5.76	2.38	I.68	I.I6	0.82
26	0.82	0.82	0.99	I.08	3.60	I3.8	7.II	5.46	2.20	I.68	I.I6	0.82
27	0.82	0.82	0.99	I.I6	4.60	I0.7	7.97	5.46	2.20	I.68	I.I6	0.82
28	0.82	0.82	I.08	I.39	7.II	I0.7	7.97	5.76	2.20	I.68	0.99	0.82
29	0.82	0.82	I.08	I.39	5.76	I0.7	8.35	5.76	2.20	I.68	0.90	0.82
30	0.82		I.08	I.39	5.I7	I0.2	7.97	5.76	2.20	I.68	0.82	0.82
3I	0.82		I.08		5.I7		7.97	5.76		I.68		0.82
Декада												
I	0.84	0.82	0.82	I.08	I.24	I3.8	8.62	7.20	3.99	2.0I	I.39	0.82
2	0.82	0.82	0.9I	I.08	I.I5	7.59	8.60	6.76	2.74	I.78	I.I6	0.82
3	0.82	0.82	I.03	I.I8	3.79	I0.5	7.76	5.82	2.29	I.68	I.08	0.82
Средн.	0.83	0.82	0.92	I.II	2.I2	I0.3	8.3I	6.57	3.0I	I.82	I.2I	0.82
Наиб.	0.90	0.82	I.08	I.39	8.76	2I.8	I3.4	9.73	5.76	2.0I	I.39	0.82
Наим.	0.82	0.82	0.82	I.08	I.08	5.76	5.76	4.60	2.20	I.68	0.82	0.82

Период	Средний расход	Наибольший: расход	дата: первая	дата: последняя	число случаев	Наименьший периода открытого русла: расход	дата: первая	дата: последняя	число случаев	Наименьший зимнего периода: расход	дата: первая	дата: последняя	число случаев
За год	3.I8	2I.8	0I.06		I	0.82	0I.03	I2.03	I2	0.82	04.0I	29.02	57
I926–84	2.77	(35.5)	I6.07.58		I	0.I4	I8.03.28		I				

Таблица 1.3. **Расход воды, куб. м/с** — 86. р.Талас – с.Покровка — *Форма Б* Т. 5 Вып. 3 1984

Число	Месяц 1	2	3	4	5	6	7	8	9	10	11	12
	W = 0.62 куб.км			M = 2.I9 л/с кв.км			H = 69 мм				F = 8900 кв.км	
I	2.48	5.34	3.08	5.34	5.24	55.2	60.6	43.5	24.I	I0.5	I0.5	3.09
2	2.48	5.34	3.08	5.34	II.0	54.3	59.7	40.9	I8.2	9.60	8.92	3.09
3	2.23	5.34	3.08	6.I4	20.8	53.4	57.9	40.0	I6.9	8.58	8.92	3.09
4	2.23	5.34	3.08	4.6I	I9.5	53.4	56.I	39.I	I7.6	8.24	9.26	2.93
5	2.23	5.34	3.I6	3.08	I8.2	57.0	55.2	37.3	I9.5	8.92	8.92	3.09
6	2.23	5.34	3.I6	3.08	20.2	64.2	55.2	40.9	I9.5	9.26	7.90	3.09
7	2.48	5.34	3.I6	3.08	24.I	64.2	54.3	42.6	I9.5	9.60	4.36	2.69
8	2.48	5.34	3.I6	2.72	23.3	63.3	54.3	43.5	20.2	9.60	3.40	2.64
9	2.72	5.34	3.I6	3.08	27.4	62.4	55.2	40.9	I8.2	I0.5	3.40	2.58
I0	3.08	5.34	3.I6	3.08	29.0	62.4	52.5	42.6	I6.9	I0.5	4.36	2.53
II	3.08	4.3I	3.I6	3.08	30.7	62.4	48.9	44.4	I4.3	9.60	4.60	2.47
I2	3.08	3.80	3.I6	3.08	30.7	62.4	48.9	44.4	I2.4	9.60	4.60	2.42
I3	2.72	3.37	3.I6	5.22	28.2	6I.5	49.8	45.3	II.5	II.0	4.92	2.37
I4	3.45	3.80	3.I6	5.22	29.0	6I.5	48.9	40.0	II.5	I0.5	5.56	2.3I
I5	3.45	3.80	3.I6	6.20	39.I	62.4	49.8	33.2	I0.I	I0.5	5.56	2.26
I6	3.45	3.80	3.I6	5.56	45.3	63.3	5I.6	35.6	8.92	I0.5	4.92	2.20
I7	3.45	3.80	3.I6	5.88	45.3	62.4	5I.6	35.6	I0.I	I0.5	4.92	2.I5
I8	2.72	3.80	3.I6	6.88	46.2	62.4	49.8	36.5	9.60	I0.5	4.92	2.I0
I9	2.72	3.80	3.I6	6.88	45.3	62.4	50.7	37.3	II.5	I0.5	4.92	2.04
20	2.72	3.I6	3.I6	6.54	44.4	62.4	50.7	37.3	I2.0	II.0	3.64	I.99
2I	2.72	3.59	3.I6	6.88	44.4	60.6	52.5	32.3	I2.4	II.5	2.93	I.93
22	2.72	4.83	3.I6	6.88	45.3	59.7	49.8	29.0	I2.4	I2.0	2.78	I.88
23	2.72	4.3I	3.I6	6.88	45.3	59.7	5I.6	30.7	I2.4	II.5	2.93	I.82
24	3.95	4.3I	3.I6	6.88	5I.6	59.7	50.7	30.7	I2.4	II.5	2.93	I.77
25	3.95	6.95	3.I6	7.56	56.I	60.6	49.8	30.7	I0.5	II.0	3.09	I.72
26	4.45	4.3I	3.08	7.90	55.2	60.6	50.7	3I.5	I0.5	I0.5	3.09	I.66
27	5.I2	6.I4	3.08	5.56	53.4	60.6	49.8	30.7	I0.5	II.0	3.09	I,6I
28	5.23	2.95	3.59	4.92	54.3	60.6	48.0	29.8	II.5	I2.4	3.09	I.55
29	5.34	2.95	4.3I	5.56	54.3	60.6	46.2	28.2	II.5	I2.0	3.09	I.50
30	5.34		4.83	5.56	55.2	60.6	46.2	29.0	II.0	II.0	3.09	I.5I
3I	5.34		4.83		55.2		48.0	29.8		II.5		I.52
Декада												
I	2.46	5.34	3.I3	3.96	I9.9	59.0	56.I	4I.I	I9.I	9.53	6.99	2.88
2	3.08	3.74	3.I6	5.45	38.4	62.3	50.I	39.0	II.2	I0.4	4.86	2.23
3	4.26	4.48	3.59	6.46	5I.8	60.3	49.4	30.2	II.5	II.4	3.0I	I.68
Средн.	3.30	4.52	3.30	5.29	37.2	60.5	5I.8	36.6	I3.9	I0.5	4.95	2.24
Наиб.	6.60	6.95	4.83	7.90	57.0	66.9	60.6	46.2	24.9	I2.9	II.5	3.09
Наим.	2.23	2.95	3.08	2.72	5.24	52.5	45.3	24.I	7.90	8.24	2.30	I.50

Период	Средний расход	Наибольший: расход	дата: первая	дата: последняя	число случаев	Наименьший: расход	дата: первая	дата: последняя	число случаев
За год	I9.5	66.9	I6.06		I	I.50	29.I2		I
I97I–84	I9.7	I58	03.06.72		I	нб(7%)	26.02	28.02.75	3

Таблица 1.3. Расход воды, куб. м/с — 87. р.Талас – пос.Солнечный — *Форма Б* Т. 5 Вып. 3 1984

Число	Месяц 1	2	3	4	5	6	7	8	9	10	11	12
	W = 0.66 куб.км			M = 2.28 л/с кв.км			H = 72 мм				F = 9200 кв.км	
I	6.82	6.60	6.20	7.I7	7.I7	46.3	72.4	48.9	25.4	II.2	II.8	6.20
2	7.3I	7.23	6.20	7.I7	I2.3	46.3	70.7	48.9	I8.4	II.2	I0.6	6.60
3	6.4I	7.66	6.20	7.I7	I8.I	46.3	70.7	48.9	I5.3	II.2	I3.I	6.88
4	6.82	8.I0	6.20	7.65	20.5	47.6	69.0	46.3	I5.3	II.2	I3.7	7.I7
5	6.82	7.66	5.80	7.65	2I.0	46.3	65.7	46.3	I6.9	II.2	I3.7	7.I7
6	7.3I	7.23	5.80	7.4I	2I.6	50.I	60.6	46.3	20.0	II.8	I3.I	7.I7
7	6.4I	7.66	6.00	7.4I	20.8	53.9	60.6	45.I	I6.9	I2.5	I0.I	7.I7
8	6.82	8.I0	6.20	7.I7	I9.2	52.6	57.3	45.I	I6.9	I2.5	I0.I	7.4I
9	6.82	8.I0	6.92	7.I7	20.0	53.9	57.3	43.8	I6.9	I2.5	8.I0	7.I7
I0	6.82	7.66	7.23	6.94	22.6	53.9	57.3	43.8	I5.3	II.8	II.8	7.I7
II	6.82	7.23	7.23	7.I7	26.4	53.9	57.3	46.3	I3.I	I2.5	II.8	7.I7
I2	6.00	7.66	7.23	7.4I	27.3	53.9	53.9	46.3	I2.5	I2.5	II.2	7.I7
I3	6.82	6.60	7.23	7.65	30.2	55.6	47.6	47.6	I2.5	I3.I	9.I0	7.I7
I4	6.7I	6.60	7.23	7.4I	3I.I	55.6	47.6	45.I	II.8	I3.I	9.I0	6.70
I5	6.60	6.92	7.23	7.65	33.I	55.6	48.9	37.2	II.2	I3.7	9.I0	6.70
I6	6.92	6.60	7.23	7.65	36.2	58.9	48.9	3I.I	I0.I	I3.I	I0.I	7.I7
I7	7.23	6.60	7.23	7.65	36.2	60.6	53.9	27.3	9.I0	I2.5	8.I0	6.94
I8	6.60	7.23	7.66	7.4I	35.8	62.3	53.9	23.5	I0.I	I3.I	8.I0	6.70
I9	6.20	7.23	8.08	7.I7	33.I	64.0	52.6	23.5	I0.6	I3.I	8.I0	6.70
20	6.20	6.60	8.50	7.I7	32.I	62.3	53.9	25.4	I0.4	I3.7	8.I0	6.70
2I	6.20	6.60	8.08	7.I7	34.2	60.6	53.9	29.2	9.I0	I3.7	6.60	6.54
22	6.20	6.92	7.65	7.65	37.2	60.6	55.6	29.2	II.2	I3.7	6.40	6.94
23	5.80	6.60	7.65	7.65	39.3	60.6	55.6	29.2	I3.7	I3.I	6.60	6.94
24	6.00	7.23	7.65	7.65	40.3	62.3	53.9	27.3	I3.I	I3.I	6.40	6.70
25	6.20	6.20	7.65	7.4I	4I.3	64.0	53.9	27.3	I2.5	I2.5	6.40	6.94
26	6.20	7.23	7.4I	7.65	43.8	64.0	53.9	27.3	II.8	I2.5	6.40	6.70
27	6.20	6.60	7.4I	7.4I	46.3	62.3	55.6	28.2	II.2	I3.7	6.60	6.70
28	6.60	6.60	8.50	7.65	46.3	62.3	53.9	29.2	II.8	I2.5	6.20	6.70
29	6.20	7.23	7.I7	7.65	46.3	62.3	53.9	28.2	I2.5	I3.7	6.40	6.70
30	6.40		7.I7	7.65	45.I	64.0	53.9	27.3	II.2	I2.5	6.40	6.70
3I	6.60		6.94		45.I		50.I	27.3		II.8		6.70
Декада												
I	6.84	7.60	6.28	7.29	I8.3	49.7	64.2	46.3	I7.7	II.7	II.6	7.0I
2	6.6I	6.93	7.48	7.43	32.2	58.3	5I.8	35.3	II.I	I3.0	9.28	6.9I
3	6.24	6.80	7.57	7.55	42.3	62.3	54.0	28.2	II.8	I3.0	6.44	6.75
Средн.	6.55	7.I2	7.I3	7.42	3I.3	56.8	56.6	36.3	I3.6	I2.6	9.II	6.89
Наиб.	7.80	8.60	8.50	7.65	46.3	64.0	72.4	50.I	25.4	I4.5	I4.5	7.4I
Наим.	5.80	6.20	5.60	6.94	7.I7	45.I	47.6	22.6	9.I0	I0.6	6.20	6.20

Период	Средний расход	Наибольший: расход	дата: первая	дата: последняя	число случаев	Наименьший: расход	дата: первая	дата: последняя	число случаев
За год	2I.0	72.4	0I.07	03.07	3	5.60	06.03		I
I979–84	20.2	72.4	0I.07	03.07.84	3	4.58	2I.03.83		I

Таблица 1.3. Расход воды, куб. м/с — 88. р.Талас – с.Сарыбарак — *Форма А* Т.5 Вып. 3 1984.

Число	Месяц 1	2	3	4	5	6	7	8	9	10	11	12
	W = 0.I7 куб.км			M = 0.44 л/с кв.км			H = I4 мм				F = I2500 кв.км	
I	8.85	8.85	2.54	8.I0	3.80	4.44	4.I2	5.54	3.I5	I.78	4.I2	3.54
2	8.85	8.85	2.45	8.I0	3.80	4.60	4.I2	5.40	3.I5	I.75	4.I2	3.29
3	8.85	8.85	2.45	8.I0	3.96	4.82	4.59	5.II	2.92	I.75	3.96	3.05
4	9.II	9.II	2.64	8.44	4.28	4.82	5.07	5.II	2.92	I.75	4.I2	2.95
5	9.II	9.II	3.29	8.44	4.I2	4.82	5.54	5.26	2.92	I.75	4.I2	3.29
6	9.II	8.85	3.29	8.78	5.46	4.60	5.54	5.26	2.92	I.78	3.96	3.80
7	9.II	8.85	3.29	8.78	5.46	4.60	5.54	5.54	2.90	I.78	3.96	5.25
8	9.II	8.85	3.67	8.78	5.03	4.82	5.70	5.70	2.90	I.78	4.I2	5.03
9	9.II	8.59	3.96	8.I0	3.67	4.82	5.70	5.85	2.92	I.78	4.I2	4.44
I0	8.85	8.59	3.96	7.77	3.54	4.82	5.70	6.0I	2.92	I.78	4.I2	4.44
II	9.II	8.59	3.96	7.43	3.54	4.44	5.54	5.26	2.92	I.78	4.I2	5.5I
I2	9.II	8.59	4.I2	7.09	3.42	4.44	5.40	4.83	2.92	I.80	4.I2	9.2I
I3	9.II	8.59	4.I2	7.09	3.I6	4.82	5.40	3.67	2.92	3.05	4.28	8.92
I4	8.59	8.85	4.I2	8.44	3.05	4.44	5.54	3.67	2.75	3.54	4.44	9.06
I5	8.59	8.85	5.25	9.80	2.95	4.44	5.54	3.43	2.59	3.80	4.44	9.29
I6	8.85	9.II	8.I0	9.80	2.84	4.44	5.40	3.43	2.42	3.80	4.44	9.79
I7	8.85	9.II	8.78	9.80	2.84	4.44	5.40	3.2I	2.25	3.80	4.44	9.44
I8	9.II	8.59	8.78	8.78	3.05	4.44	5.54	2.92	2.08	3.80	4.44	9.93
I9	9.II	8.59	9.29	7.09	3.I6	4.44	5.54	2.92	I.92	3.80	4.28	9.55
20	9.II	8.59	9.80	7.09	3.I6	4.44	5.40	2.92	I.75	3.80	4.44	I0.0
2I	9.II	8.08	8.78	7.09	4.60	4.I2	5.40	2.92	I.78	4.I2	4.82	3.47
22	9.II	8.08	8.78	7.09	4.44	4.I2	5.26	2.92	I.78	4.I2	4.82	3.32
23	8.85	7.82	8.44	8.78	4.44	4.I2	5.26	2.92	I.75	4.I2	4.44	3.99
24	9.II	7.82	8.78	7.09	4.44	4.28	5.54	2.92	I.75	4.28	4.I2	6.28
25	9.49	6.94	8.78	8.44	4.60	4.28	5.70	2.92	I.75	4.28	4.28	8.93
26	9.49	6.06	8.78	4.82	4.60	4.I2	5.70	2.92	I.75	4.44	4.82	9.46
27	9.49	5.I8	8.78	4.82	4.82	4.I2	5.54	2.92	I.78	4.82	4.82	9.54
28	9.49	4.30	9.80	6.24	5.03	4.I2	5.54	2.93	I.78	4.82	4.44	9.I8
29	9.49	3.42	9.80	5.96	5.03	3.96	6.0I	2.93	I.78	4.82	3.80	8.88
30	9.49		9.80	3.96	4.60	4.I2	6.0I	3.I5	I.78	4.82	3.80	8.28
3I	8.85		9.80		4.82		6.0I	3.I5		4.82		8.28
Декада												
I	9.00	8.85	3.I5	8.34	4.3I	4.72	5.I6	5.48	2.96	I.77	4.07	3.9I
2	8.95	8.75	6.63	8.24	3.I2	4.48	5.47	3.63	2.45	3.30	4.34	9.07
3	9.27	6.4I	9.I2	6.43	4.67	4.I4	5.63	2.96	I.77	4.50	4.42	7.24
Средн.	9.08	8.06	6.39	7.67	4.06	4.44	5.43	3.99	2.39	3.23	4.28	6.75
Наиб.	9.49	9.II	9.80	9.80	5.46	4.82	6.0I	6.0I	3.I5	4.82	4.82	I0.0
Наим.	8.59	3.42	2.45	3.80	2.84	3.96	4.I2	2.92	I.75	I.75	3.80	2.95

Период	Средний расход	Наибольший: расход	дата: первая	дата: последняя	число случаев	Наименьший периода открытого русла: расход	дата: первая	дата: последняя	число случаев	Наименьший зимнего периода: расход	дата: первая	дата: последняя	число случаев
За год	5.48	I0.0	20.I2		I	I.75	20.09	06.I0	9	2.45	02.03	03.03	2
I98I–84	5.84	20.6	I8.02.82		I	I.07	23.07	24.07.8I	2	2.45	02.03	03.03.84	2

Таблица 1.3. **Расход воды, куб. м/с** — 89. р.Талас – I км ниже плотины Жеимбет — *Форма А* Т. 5 Вып. 3 1984

Число	Месяц 1	2	3	4	5	6	7	8	9	10	11	12
	W = 0.I7 куб,км			M = 0.42 л/с кв.км				H = I3 мм			F = I2900 кв.км	
I	II.9	II.3	I3.4	9.98	2.60	2.93	2.50	0.64	0.22	I.27	2.02	4.I8
2	I2.6	II.3	I3.4	9.98	2.60	2.93	2.50	0.64	0.22	0.77	2.40	4.I8
3	I5.4	II.9	I3.4	9.40	I.20	2.93	2.93	0.64	0.22	0.77	2.40	4.04
4	I3.9	II.3	I3.4	9.40	0.90	2.93	3.I5	0.64	0.22	0.77	2.30	4.04
5	I2.6	I2.2	I3.4	9.40	0.70	2.93	3.39	0.64	0.22	0.77	I.76	4.04
6	I2.6	I2.9	I4.4	9.40	0.90	2.82	3.39	0.64	0.22	0.97	I.43	4.I8
7	I2.6	I3.4	I5.9	7.65	I.27	2.60	3.39	0.64	0.22	0.97	I.43	4.9I
8	I3.4	I3.4	I5.9	7.65	I.20	2.40	3.39	0.64	0.2I	0.97	I.43	4.9I
9	I2.9	I3.4	I5.9	7.65	I.05	2.40	3.39	0.64	0.2I	I.43	I.43	4.9I
I0	I2.9	I3.4	I5.9	5.78	I.05	2.40	3.39	0.64	0.2I	I.43	I.43	4.9I
II	I2.6	I3.4	I5.9	5.78	I.05	2.50	3.04	0.64	0.2I	I.60	I.43	9.40
I2	I2.6	I3.4	I5.9	5.78	0.70	2.50	2.7I	0.64	0.22	I.60	I.60	I2.2
I3	I3.4	I3.4	I5.4	4.76	0.64	3.39	2.7I	0.64	0.57	2.20	I.60	I2.2
I4	I3.4	I3.4	I4.9	4.76	0.64	3.27	2.7I	0.64	0.57	2.20	I.60	I2.2
I5	I3.4	I2.2	I4.9	4.76	0.53	3.63	I.60	0.64	0.57	2.20	I.60	I2.2
I6	I3.9	I2.9	I4.9	4.76	0.53	3.63	I.60	0.64	0.44	2.50	I.60	I2.6
I7	I3.4	II.9	I2.6	5.40	0.39	3.75	I.I2	0.64	0.35	2.7I	I.60	II.0
I8	I3.4	II.9	II.6	5.40	0.20	3.75	I.27	0.64	0.35	2.7I	I.60	II.0
I9	I3.4	II.9	II.6	5.20	0.20	4.04	I.27	0.64	0.35	2.7I	3.63	II.0
20	I3.4	II.9	I2.2	5.20	0.64	4.I8	I.27	0.64	0.64	3.63	3.63	II.0
2I	I3.4	II.9	II.9	5.06	I.76	4.48	I.27	0.53	0.90	3.63	3.63	II.0
22	I3.4	I2.6	II.9	5.06	I.76	4.48	I.43	0.44	0.90	3.63	3.63	II.0
23	I3.4	I2.6	II.6	4.62	2.I0	4.48	I.43	0.44	0.97	3.63	3.63	II.0
24	II.3	I2.6	II.6	4.62	2.I0	4.48	I.68	0.44	0.97	3.63	3.63	II.0
25	II.3	I2.6	9.40	4.62	2.I0	4.48	2.I0	0.44	0.90	I.85	3.63	II.0
26	II.3	I2.6	9.40	4.62	2.I0	4.I8	2.I0	0.44	0.90	I.68	3.63	II.0
27	II.3	I2.6	9.65	3.I5	2.I0	4.I8	2.I0	0.20	0.90	I.68	3.63	II.0
28	II.3	I2.6	I3.9	2.60	2.I0	4.04	2.I0	0.20	0.90	I.68	3.63	II.0
29	II.3	I2.6	I3.9	2.60	2.I0	3.63	2.I0	0.20	0.90	2.02	3.63	II.0
30	II.3		II.6	2.60	2.I0	3.90	2.I0	0.20	0.90	2.02	3.63	II.0
3I	II.3		II.6		2.I0		2.I0	0.20		2.02		II.0
Декада												
I	I3.I	I2.4	I4.5	8.63	I.35	2.73	3.I4	0.64	0.22	I.0I	I.80	0.44
2	I3.3	I2.6	I4.0	5.I8	0.55	3.46	I.93	0.64	0.43	2.4I	I.99	II.5
3	II.9	I2.5	II.5	3.96	2.04	4.23	I.86	0.34	0.9I	2.50	3.63	II.0
Средн.	I2.7	I2.I	I3.3	5.92	I.34	3.47	2.30	0.53	0.52	I.99	2.47	9.04
Наиб.	I5.4	I3.4	I5.9	9.98	2.60	4.48	3.39	0.64	0.97	3.63	3.63	I2.6
Наим.	II.3	II.3	9.40	2.60	0.20	2.40	I.I2	0.20	0.2I	0.77	I.43	4.04

Период	Средний расход	Наибольший: расход	дата: первая	дата: последняя	число случаев	Наименьший периода открытого русла: расход	дата: первая	дата: последняя	число случаев	Наименьший зимнего периода: расход	дата: первая	дата: последняя	число случаев
За год	5.47	I5.9	07.03	I2.03	6	0.20	27.08	3I.08	5	6.25	03.II	05.II.83	3
с I929–84 перерывами	2.05	(I28)	08.08.54		I	нб(2%)	0I.05	3I.I2.75	224				

Таблица 1.3. **Расход воды, куб. м/с** — 92. р.Асса – ж.-д.ст.Майлак — *Форма Б* Т. 5 Вып. 3 1984

Число	Месяц 1	2	3	4	5	6	7	8	9	10	11	12
	W = 0.23 куб.км			M = 2.7I л/с кв.км				H = 86 мм			F = 2720 кв.км	
I	6.05	6.05	6.55	5.39	5.80	I3.4	II.2	8.82	7.53	5.22	2.29	4.62
2	6.05	6.05	6.55	5.39	5.80	I5.0	II.9	6.I7	7.22	5.49	2.29	4.77
3	6.05	5.78	6.80	5.39	I0.I	I3.9	II.9	8.I7	6.92	5.22	2.29	5.59
4	6.05	6.04	6.80	5.I8	II.2	I3.9	II.9	8.I7	6.92	5.22	2.29	5.80
5	6.05	6.30	6.30	5.I8	II.9	I6.2	I0.7	8.I7	6.92	4.7I	2.29	6.30
6	6.05	6.30	5.80	4.62	II.9	I6.2	9.48	8.I7	6.92	4.7I	2.29	7.34
7	6.05	6.30	6.05	4.33	II.9	I6.2	9.48	8.I7	7.22	4.7I	2.29	7.34
8	6.05	6.30	5.80	4.33	II.9	I6.2	9.48	8.I7	6.92	4.7I	2.44	6.30
9	6.05	6.30	5.80	4.33	II.9	I6.2	I0.9	8.I7	6.92	4.7I	2.44	5.59
I0	6.05	6.30	5.80	4.48	II.9	I6.2	II.3	8.I7	6.92	4.45	2.44	5.80
II	6.32	6.30	5.80	4.62	II.5	I6.2	I0.9	8.I7	6.32	4.45	2.44	6.30
I2	6.32	6.30	5.80	4.62	II.2	I6.2	I0.5	8.I7	6.32	4.45	2.44	6.80
I3	6.32	6.30	5.80	5.39	II.2	I5.0	I0.2	8.I7	6.32	4.45	2.44	6.80
I4	6.32	6.55	6.05	4.98	II.2	I5.0	I0.2	8.I7	6.32	4.45	2.44	7.05
I5	6.05	6.55	6.30	4.62	II.2	I5.0	I0.2	8.I7	6.6I	4.45	2.60	7.34
I6	6.05	6.55	7.9I	4.33	I3.4	I5.0	I0.2	8.I7	6.32	4.7I	2.94	7.62
I7	6.05	6.55	7.9I	4.33	I3.9	I5.0	I0.2	8.I7	6.32	4.7I	2.77	7.62
I8	6.05	6.80	7.34	4.33	I3.9	I5.0	9.48	I0.2	6.32	4.45	2.77	7.62
I9	6.05	6.80	7.05	4.33	I4.4	I5.6	9.84	9.I5	6.04	4.45	2.77	7.34
20	6.05	6.80	7.34	4.33	I3.9	I6.2	9.84	8.82	6.32	4.45	2.77	7.05
2I	6.05	6.80	7.05	4.33	II.9	I3.4	9.84	8.I7	6.32	4.45	2.60	7.05
22	6.05	6.80	6.30	4.33	II.9	I2.9	9.84	8.I7	5.22	4.45	2.60	7.34
23	6.05	6.80	5.59	4.33	II.9	I2.9	I0.2	8.I7	5.22	3.32	2.60	7.34
24	6.32	6.80	5.39	6.30	II.9	I3.4	I0.2	8.49	5.22	2.94	2.60	7.34
25	6.05	6.80	5.39	6.80	I2.4	I5.0	9.48	8.82	5.22	2.77	2.94	7.34
26	5.5I	6.80	5.39	5.59	I2.4	I5.6	9.48	8.49	5.49	2.77	3.52	7.28
27	5.5I	6.80	5.80	6.05	II.9	II.2	9.48	8.82	5.75	2.44	3.75	7.22
28	6.05	6.80	5.80	6.05	II.9	I0.5	I0.2	8.82	5.49	2.29	3.75	7.I6
29	6.05	6.80	5.59	5.80	II.9	II.2	I0.2	8.I7	5.49	2.29	4.04	7.II
30	6.62		5.59	5.80	II.9	II.2	I0.2	7.85	5.22	2.29	4.33	7.05
3I	6.62		5.39		II.9		I0.2	7.85		2.29		6.99
Декада												
I	6.05	6.I7	6.22	4.86	I0.4	I5.3	I0.8	8.24	7.04	4.92	2.34	5.94
2	6.I6	6.55	6.73	4.59	I2.6	I5.4	I0.2	8.54	6.32	4.50	2.64	7.I5
3	6.08	6.80	5.77	5.54	I2.0	I2.7	9.94	8.35	5.46	2.94	3.27	7.20
Средн.	6.I0	6.50	6.23	5.00	II.7	I4.5	I0.3	8.37	6.28	4.08	2.75	6.78
Наиб.	6.62	7.05	8.I9	7.9I	I4.4	I6.8	I2.4	II.7	7.53	5.49	4.33	7.9I
Наим.	5.5I	5.78	5.39	4.33	5.80	I0.5	9.I5	7.53	5.22	2.29	2.29	4.62

Период	Средний расход	Наибольший: расход	дата: первая	дата: последняя	число случаев	Наименьший: расход	дата: первая	дата: последняя	число случаев
За год	7.38	I6.8	25.06		I	2.29	27.I0	07.II	I2
I926–84	II.3	(I350)	08.04.59		I	0.68	27.06.27		I

Таблица 1.3. Расход воды, куб. м/с — 93. р.Куркуреусу – ж.-д.ст.Майнак — *Форма Б* Т. 5 Вып. 3 1984

Число	Месяц 1	2	3	4	5	6	7	8	9	10	11	12
	W = 0.079 куб.км			M = 0.93 л/с кв.км				H = 29 мм			F = 2700 кв.км	
I	3.84	4.33	4.08	2.I7	I.6I	0.48	0.74	I.44	2.52	2.52	I.75	2.0I
2	3.84	4.33	4.08	2.I7	I.6I	0.49	0.74	I.38	2.52	2.34	I.75	2.26
3	3.6I	4.33	4.08	2.34	I.6I	0.43	0.83	I.32	2.86	2.34	I.75	2.52
4	3.6I	4.33	4.08	2.34	I.6I	0.43	0.74	I.26	2.86	2.34	I.75	2.77
5	3.6I	4.59	4.I0	2.34	I.75	0.43	0.74	I.20	2.86	2.52	I.75	3.03
6	3.84	4.59	4.I3	2.34	2.03	0.56	0.74	I.I4	2.I7	2.69	I.6I	3.28
7	4.08	4.33	3.90	2.34	2.I7	0.74	0.74	I.03	2.I7	2.86	I.6I	3.54
8	4.08	4.33	3.90	2.34	2.I7	0.74	0.83	I.I4	2.I7	3.06	I.6I	4.40
9	4.33	4.08	3.66	2.52	2.I7	0.74	0.83	I.I4	2.I7	3.06	I.6I	4.40
I0	4.86	4.08	3.66	2.52	2.I7	0.93	I.64	I.03	2.I7	3.06	I.6I	4.40
II	4.86	4.08	3.66	2.52	I.89	0.93	2.25	I.03	2.03	2.86	I.75	4.40
I2	5.I2	4.08	3.90	2.52	I.6I	0.74	I.26	I.I4	2.I7	2.69	I.75	4.40
I3	5.I2	4.08	3.90	2.52	I.49	0.74	0.93	I.I4	2.I7	2.34	I.75	4.40
I4	5.I2	4.08	3.90	2.52	I.49	0.83	0.93	I.36	2.34	2.I7	I.75	4.40
I5	5.I2	4.08	3.66	2.52	I.36	0.74	0.93	I.36	2.52	2.03	I.75	4.40
I6	5.I2	4.33	3.90	2.52	I.24	0.74	0.83	I.49	2.86	2.03	I.75	4.40
I7	5.I2	4.33	4.I3	2.52	I.I4	0.65	0.74	I.36	2.86	2.I7	I.89	4.40
I8	4.59	4.33	4.I3	2.34	I.I4	0.74	0.74	I.49	2.86	2.03	2.I7	4.I9
I9	4.33	4.33	4.I3	2.I7	I.03	0.74	0.83	I.6I	2.69	I.89	2.I7	4.I9
20	4.59	4.33	4.37	2.I7	I.03	0.56	0.93	2.03	2.69	I.75	2.I7	4.I9
2I	4.59	4.33	4.37	2.I7	I.03	0.43	I.26	2.52	2.86	I.75	2.34	4.I9
22	4.59	4.33	4.I3	2.I7	I.03	0.43	I.I4	2.34	3.26	I.75	2.I7	4.I9
23	4.33	4.33	4.I3	2.03	0.93	0.43	I.I4	2.I7	3.26	I.89	2.03	4.I9
24	4.08	4.33	4.I3	I.89	0.93	0.49	I.26	2.I7	2.86	I.89	2.03	4.I9
25	4.08	4.33	4.37	I.89	0.93	0.49	I.26	2.52	2.52	I.75	2.03	4.I9
26	4.08	4.33	4.I3	I.75	0.93	0.56	I.I4	2.86	2.52	I.6I	I.89	4.I9
27	4.08	4.33	3.66	I.89	0.93	0.74	I.38	3.06	2.34	I.6I	I.75	3.97
28	4.08	4.08	3.26	I.89	0.93	0.74	I.50	3.06	2.52	I.6I	I.75	4.I9
29	4.33	4.08	2.86	I.89	0.76	0.83	I.50	2.52	2.52	I.6I	I.75	4.62
30	4.33		2.69	I.75	0.54	0.74	I.50	2.34	2.52	I.6I	I.75	4.62
3I	4.33		2.52		0.48		I.50	2.52		I.75		4.62
Декада												
I	3.97	4.33	3.97	2.34	I.89	0.60	0.86	I.2I	2.45	2.68	I.68	3.26
2	4.9I	4.20	3.97	2.43	I.34	0.74	I.04	I.40	2.52	2.20	I.89	4.34
3	4.26	4.27	3.66	I.93	0.86	0.59	I.33	2.55	2.72	I.7I	I.95	4.29
Средн.	4.38	4.27	3.86	2.24	I.35	0.64	I.08	I.75	2.56	2.I8	I.84	3.97
Наиб.	5.I2	4.59	4.37	2.69	2.I7	0.93	2.96	3.06	3.26	3.06	2.34	4.62
Наим.	3.6I	3.84	2.34	I.75	0.48	0.36	0.74	I.03	2.03	I.6I	I.6I	2.0I

Период	Средний расход	Наибольший: расход	дата: первая	дата: последняя	число случаев	Наименьший: расход	дата: первая	дата: последняя	число случаев
За год	2.5I	5.I2	I2.0I	I8.0I	7	0.36	20.04	2I.04	2
I978–84	2.34	9.06	20.07	22.07.79	3	0.36	20.04	2I.04.84	2

Таблица 1.3. Расход воды, куб. м/с — 94. р.Терс – с.Бурно-Октябрьское — *Форма Б* Т. 5 Вып. 3 1984

Число	Месяц 1	2	3	4	5	6	7	8	9	10	11	12
	W = 0.I4 куб.км			M = 4.I7 л/с кв.км				H = I32 мм			F = I070 кв.км	
I	3.57	2.90	3.I5	I7.I	9.98	I.64	0.29	0.29	0.40	I.82	2.72	4.46
2	3.57	2.84	3.4I	I6.0	9.57	I.64	0.34	0.29	0.40	I.82	2.72	4.43
3	3.I9	2.78	3.68	I4.5	9.I6	I.64	0.40	0.29	0.40	I.36	4.46	4.40
4	2.8I	2.72	3.94	I3.5	7.99	I.50	0.34	0.29	0.40	I.36	4.97	4.38
5	3.I9	2.66	4.20	I3.0	7.6I	I.36	0.40	0.29	0.49	I.36	3.54	4.35
6	2.8I	2.6I	4.46	I2.I	6.85	I.22	0.34	0.29	0.49	I.36	3.33	4.32
7	3.57	2.55	3.54	II.7	7.23	I.22	0.34	0.29	0.49	I.36	3.33	4.30
8	3.57	2.49	3.54	II.2	7.6I	I.22	0.34	0.29	0.49	I.82	3.33	4.27
9	3.57	2.43	3.54	II.2	7.23	I.22	0.34	0.29	0.49	2.36	3.33	4.24
I0	3.57	2.37	3.75	I0.8	6.85	I.22	0.34	0.29	0.58	2.36	3.I2	4.2I
II	3.57	2.3I	3.75	I0.8	6.52	I.22	0.34	0.29	0.68	2.36	3.I2	4.I9
I2	3.57	2.26	3.75	II.2	6.85	I.22	0.34	0.29	0.78	2.36	3.I2	4.I6
I3	3.57	2.20	3.54	33.0	5.87	I.22	0.34	0.29	0.88	2.36	3.I2	4.I3
I4	3.57	2.I4	3.54	26.6	5.55	0.99	0.34	0.29	0.88	2.36	3.33	4.II
I5	3.57	2.08	3.96	20.3	5.22	0.68	0.34	0.29	0.88	2.36	5.55	4.08
I6	3.57	2.I3	II.2	I7.6	5.22	0.58	0.34	0.29	0.88	2.36	4.46	4.08
I7	3.38	2.I9	24.8	I6.0	4.72	0.58	0.34	0.29	0.88	2.36	4.2I	4.08
I8	3.38	2.24	37.0	I4.0	4.2I	0.58	0.34	0.29	0.88	2.54	3.96	4.09
I9	3.38	2.29	30.4	I3.0	3.54	0.40	0.34	0.29	0.99	2.72	3.96	4.09
20	3.38	2.34	26.0	I2.6	3.54	0.40	0.34	0.29	I.II	2.72	5.22	4.09
2I	3.38	2.40	28.5	I2.I	3.33	0.40	0.34	0.29	I.II	2.72	4.72	4.09
22	3.35	2.45	26.6	II.2	2.72	0.40	0.34	0.29	I.II	2.72	4.46	4.09
23	3.32	2.48	3I.0	I0.8	2.54	0.40	0.34	0.29	I.II	2.72	4.46	4.I0
24	3.29	2.5I	24.2	I0.8	2.36	0.40	0.34	0.29	I.II	2.72	4.46	4.I0
25	3.25	2.54	2I.4	I0.8	2.I7	0.40	0.34	0.29	I.II	2.72	3.96	4.I0
26	3.22	2.57	I8.6	I0.4	I.82	0.40	0.34	0.29	I.II	2.72	3.75	4.I0
27	3.I9	2.60	23.6	II.2	I.64	0.40	0.34	0.29	I.II	2.72	7.6I	4.I0
28	3.I3	2.63	60.8	II.2	I.64	0.34	0.34	0.29	I.50	2.72	7.6I	4.I0
29	3.07	2.89	3I.0	9.98	I.64	0.29	0.34	0.29	I.82	2.72	5.87	4.II
30	3.02		23.0	9.98	I.64	0.29	0.29	0.29	I.82	2.72	5.55	4.II
3I	2.96		I9.2		I.64		0.29	0.40		2.72		4.II
Декада												
I	3.44	2.64	3.72	I3.I	8.0I	I.39	0.35	0.29	0.46	I.70	3.48	4.33
2	3.49	2.22	I4.8	I7.5	5.I2	0.80	0.34	0.29	0.88	2.45	4.00	4.II
3	3.20	2.56	28.0	I0.8	2.I0	0.37	0.33	0.30	I.29	2.72	5.24	4.I0
Средн.	3.37	2.43	I5.9	I3.8	4.98	0.85	0.34	0.29	0.88	2.30	4.25	4.I8
Наиб.	3.57	2.90	79.5	4I.6	9.98	I.64	0.40	0.40	2.I7	2.72	9.98	4.46
Наим.	2.8I	2.08	3.I5	9.98	I.64	0.29	0.29	0.29	0.40	I.36	2.72	4.08

Период	Средний расход	Наибольший: расход	дата: первая	дата: последняя	число случаев	Наименьший: расход	дата: первая	дата: последняя	число случаев
За год	4.46	79.5	28.03		I	0.29	29.06	30.08	35
I967–84	5.94	26I	22.03.69		I	0.I4	20.06	03.07.82	I3

Таблица 1.3. Расход воды, куб. м/с — 95. р.Шокпак – с.Быковское — *Форма Б* Т. 5 Вып. 3 1984

Число	Месяц 1	2	3	4	5	6	7	8	9	10	11	12
	W = 0.036 куб.км			M = 6.89 л/с кв.км			H = 218 мм			F = 164 кв.км		
I	0.70	I.I4	0.87	3.79	2.0I	0.48	0.2I	0.2I	0.25	0.43	0.59	0.53
2	I.05	I.05	0.96	3.6I	I.9I	0.48	0.I8	0.2I	0.25	0.48	0.66	I.I2
3	0.87	I.05	I.05	3.43	2.0I	0.48	0.I8	0.2I	0.25	0.48	I.22	I.4I
4	0.96	I.05	I.I4	3.28	I.8I	0.43	0.2I	0.2I	0.2I	0.48	0.95	I.4I
5	0.64	I.05	I.05	3.I3	I.8I	0.38	0.2I	0.2I	0.29	0.59	0.88	I.4I
6	I.24	I.05	I.05	2.84	I.8I	0.38	0.25	0.I8	0.29	0.59	0.88	I.3I
7	0.87	0.87	I.05	2.84	I.8I	0.38	0.29	0.2I	0.29	0.66	0.88	I.60
8	0.96	0.87	I.05	2.84	I.8I	0.34	0.29	0.2I	0.29	0.88	0.88	I.56
9	I.05	I.I4	I.I4	2.69	I.8I	0.29	0.29	0.2I	0.29	0.72	0.88	I.53
I0	I.05	I.80	I.05	2.69	I.60	0.34	0.29	0.2I	0.29	0.72	0.88	I.49
II	I.05	I.67	I.05	2.55	I.4I	0.34	0.25	0.2I	0.34	0.66	0.88	I.45
I2	I.I5	I.92	0.96	2.55	I.4I	0.29	0.25	0.2I	0.38	0.59	0.88	I.42
I3	I.05	0.20	0.96	8.80	I.4I	0.29	0.25	0.2I	0.38	0.66	0.88	I.38
I4	I.05	0.53	0.96	4.54	I.3I	0.29	0.25	0.I8	0.38	0.66	I.22	I.34
I5	I.05	0.87	I.25	3.6I	I.3I	0.25	0.2I	0.I4	0.38	0.59	I.70	I.30
I6	0.96	0.87	2.75	3.I3	I.3I	0.25	0.2I	0.I4	0.38	0.66	I.22	I.27
I7	0.96	0.96	3.73	2.84	I.I2	0.25	0.I8	0.I4	0.38	0.66	I.22	I.23
I8	I.05	0.96	5.42	2.55	0.95	0.25	0.I8	0.I4	0.38	0.69	I.I2	I.22
I9	0.87	0.87	5.20	2.55	0.72	0.29	0.2I	0.I4	0.38	0.66	I.22	I.22
20	0.87	0.87	5.20	2.42	0.72	0.29	0.I8	0.I8	0.43	0.66	I.70	I.22
2I	0.96	0.87	5.42	2.55	0.72	0.29	0.2I	0.I4	0.48	0.72	I.3I	I.2I
22	0.87	0.87	4.32	2.28	0.66	0.29	0.2I	0.I4	0.48	0.72	I.22	I.20
23	I.06	0.53	4.32	2.28	0.66	0.25	0.25	0.I4	0.43	0.59	I.22	I.20
24	I.25	0.70	4.I4	2.28	0.66	0.2I	0.25	0.I4	0.43	0.66	I.I2	I.20
25	I.I4	0.70	3.79	2.28	0.59	0.25	0.2I	0.I8	0.43	0.66	I.I2	I.I9
26	I.05	0.70	3.79	2.28	0.59	0.2I	0.2I	0.I4	0.43	0.66	I.I2	I.I8
27	0.96	0.70	7.43	2.55	0.53	0.2I	0.2I	0.I8	0.43	0.66	2.55	I.I8
28	0.96	0.70	I4.7	2.55	0.53	0.2I	0.2I	0.I4	0.43	0.66	I.70	I.23
29	I.05	0.87	5.97	2.28	0.53	0.2I	0.2I	0.I8	0.48	0.66	I.8I	I.27
30	I.25		4.98	2.0I	0.53	0.2I	0.2I	0.I8	0.48	0.66	I.22	I.32
3I	I.25		4.I4		0.53		0.2I	0.2I		0.66		I.36
Декада												
I	0.94	I.II	I.04	3.II	I.84	0.40	0.24	0.2I	0.27	0.60	0.87	I.34
2	I.0I	0.97	2.75	3.55	I.I7	0.28	0.22	0.I7	0.38	0.64	I.20	I.30
3	I.07	0.74	5.73	2.33	0.59	0.23	0.22	0.I6	0.45	0.66	I.44	I.23
Средн.	I.0I	0.95	3.25	3.00	I.I8	0.30	0.22	0.I8	0.37	0.64	I.I7	I.29
Наиб.	I.44	2.05	26.9	I0.4	2.0I	0.53	0.29	0.25	0.48	0.88	4.54	I.60
Наим.	0.58	0.I2	0.87	2.0I	0.53	0.2I	0.I8	0.I4	0.2I	0.43	0.25	0.43

Период	Средний расход	Наибольший: расход	Наибольший: дата первая	Наибольший: дата последняя	Наибольший: число случаев	Наименьший: расход	Наименьший: дата первая	Наименьший: дата последняя	Наименьший: число случаев
За год	I.I3	26.9	27.03		I	0.I2	I3.02		I
I955–84	I.77	(34.6)	02.05.58		I	0.070	I4.08	I6.08.76	2

Таблица 1.3. Расход воды, куб. м/с — 96. р.Беркара – у выхода из гор — *Форма Б* Т. 5 Вып. 3 1984

Число	Месяц 1	2	3	4	5	6	7	8	9	10	11	12
	W = 0.0I0 куб.км			M = I4.2 л/с кв.км			H = 449 мм			F = 2I.9 кв.км		
I	0.2I	0.2I	0.22	2.3I	0.99	0.32	0.I0	0.035	0.030	0.045	0.050	0.080
2	0.2I	0.27	0.22	I.70	0.90	0.26	0.I0	0.035	0.030	0.045	0.050	0.I0
3	0.2I	0.22	0.27	I.09	0.82	0.26	0.I0	0.035	0.030	0.045	0.055	0.080
4	0.2I	0.22	0.22	I.I9	0.82	0.26	0.I0	0.030	0.035	0.040	0.050	0.I0
5	0.2I	0.27	0.27	I.I9	0.73	0.2I	0.080	0.030	0.035	0.040	0.050	0.I3
6	0.I8	0.27	0.27	I.09	0.64	0.2I	0.080	0.030	0.035	0.045	0.050	0.I3
7	0.I8	0.27	0.27	0.99	0.64	0.2I	0.080	0.030	0.035	0.045	0.050	0.I3
8	0.2I	0.22	0.27	I.09	0.64	0.2I	0.080	0.030	0.035	0.050	0.050	0.I7
9	0.2I	0.27	0.32	I.I9	0.56	0.2I	0.070	0.030	0.035	0.050	0.050	0.2I
I0	0.25	0.27	0.32	0.99	0.64	0.I7	0.070	0.030	0.035	0.050	0.050	0.2I
II	0.2I	0.22	0.32	0.99	0.56	0.I7	0.070	0.025	0.035	0.050	0.050	0.2I
I2	0.29	0.22	0.22	I.I9	0.56	0.I7	0.070	0.025	0.035	0.050	0.050	0.2I
I3	0.29	0.22	0.22	I.39	0.56	0.I3	0.060	0.025	0.035	0.050	0.050	0.2I
I4	0.25	0.22	0.22	I.39	0.56	0.I3	0.060	0.020	0.035	0.050	0.060	0.2I
I5	0.25	0.I8	0.I8	I.39	0.64	0.I3	0.060	0.020	0.035	0.050	0.055	0.2I
I6	0.25	0.22	0.22	I.29	0.64	0.I3	0.060	0.025	0.030	0.045	0.050	0.26
I7	0.2I	0.22	0.22	I.I9	0.64	0.I3	0.060	0.020	0.030	0.050	0.050	0.26
I8	0.2I	0.22	0.22	I.I9	0.73	0.I3	0.060	0.020	0.035	0.050	0.050	0.2I
I9	0.2I	0.I8	0.22	I.09	0.73	0.I3	0.060	0.025	0.040	0.050	0.055	0.2I
20	0.2I	0.22	0.27	I.09	0.64	0.I3	0.055	0.025	0.040	0.045	0.080	0.26
2I	0.2I	0.22	0.27	0.99	0.64	0.I3	0.050	0.020	0.035	0.045	0.060	0.26
22	0.2I	0.I8	0.32	0.99	0.64	0.I3	0.045	0.025	0.035	0.050	0.060	0.26
23	0.2I	0.I5	I.30	0.99	0.64	0.I3	0.040	0.025	0.040	0.050	0.060	0.2I
24	0.25	0.I5	I.73	I.09	0.64	0.I0	0.040	0.030	0.040	0.050	0.060	0.26
25	0.2I	0.I5	I.73	I.09	0.56	0.I0	0.040	0.030	0.040	0.050	0.060	0.26
26	0.25	0.I5	I.87	I.09	0.47	0.I0	0.040	0.025	0.040	0.050	0.060	0.2I
27	0.2I	0.I5	2.47	I.39	0.47	0.I0	0.040	0.025	0.040	0.050	0.080	0.26
28	0.2I	0.I5	3.53	I.39	0.40	0.I0	0.040	0.030	0.040	0.050	0.I0	0.32
29	0.2I	0.I5	3.09	I.I9	0.40	0.I0	0.040	0.030	0.040	0.050	0.080	0.32
30	0.2I		3.53	0.99	0.40	0.I0	0.040	0.030	0.045	0.050	0.080	0.26
3I	0.2I		2.92		0.47		0.040	0.030		0.050		0.32
Декада												
I	0.2I	0.25	0.26	I.28	0.74	0.23	0.086	0.032	0.034	0.046	0.050	0.I3
2	0.24	0.2I	0.23	I.22	0.63	0.I4	0.062	0.023	0.035	0.049	0.055	0.22
3	0.22	0.I6	2.07	I.I2	0.52	0.II	0.04I	0.027	0.040	0.050	0.070	0.27
Средн.	0.22	0.2I	0.89	I.2I	0.63	0.I6	0.062	0.027	0.036	0.048	0.058	0.2I
Наиб.	0.29	0.27	3.75	2.3I	0.99	0.32	0.I0	0.035	0.045	0.055	0.I3	0.32
Наим.	0.I8	0.I5	0.I8	0.99	0.40	0.I0	0.040	0.020	0.030	0.040	0.045	0.080

Период	Средний расход	Наибольший: расход	Наибольший: дата первая	Наибольший: дата последняя	Наибольший: число случаев	Наименьший: расход	Наименьший: дата первая	Наименьший: дата последняя	Наименьший: число случаев
За год	0.3I	3.75	28.03		I	0.020	I4.08	2I.08	5
I962–84	0.26	5.I5	30.04.79		I	0.0II	26.07	05.08.65	7

Таблица 1.3. Расход воды, куб. м/с — 99. р.Шабакты – с.Байкадам — *Форма А* Т. 5 Вып. 3 1984

Число	Месяц 1	2	3	4	5	6	7	8	9	10	11	12
	W = 0.0I9 куб.км			M = 0.57 л/с кв.км				H = I8 мм			F = I050 кв.км	
I	0.078	0.0II	0.068 Д	3.30	0.045	0.0I3	0.0I0	нб	нб	нб	нб	нб
2	0.078	0.0I3	0.II	2.62	0.045	0.0I0	0.0I0	нб	нб	нб	нб	нб
3	0.078	0.0I5	0.I0	I.30	0.045	0.0I3	0.0I0	нб	нб	нб	нб	нб
4	0.068	0.0I7	0.II	0.88	0.043	0.0I3	0.0I0	нб	нб	нб	нб	нб
5	0.078	0.0I9	2.40	0.25	0.043	0.0I6	0.005	нб	нб	нб	нб	нб
6	0.068	0.02I	0.27	0.27	0.043	0.0I3	0.000	нб	нб	нб	нб	нб
7	0.078	0.023	0.25	0.26	0.04I	0.0I3	нб	нб	нб	нб	нб	нб
8	0.068	0.025	0.22	0.25	0.043	0.0I0	нб	нб	нб	нб	нб	нб
9	0.053	0.027	0.2I	0.22	0.043	0.0I0	нб	нб	нб	нб	нб	нб
I0	0.040	0.029	0.2I	0.22	0.043	0.0I0	нб	нб	нб	нб	нб	нб
II	0.028	0.03I	0.I8	0.I9	0.04I	0.0I0	нб	нб	нб	нб	нб	нб
I2	0.026	0.033	0.I7	0.I7	0.04I	0.0I6	нб	нб	нб	нб	нб	нб
I3	0.02I	0.035	0.I4	0.I5	0.043	0.0I0	нб	нб	нб	нб	нб	нб
I4	0.0I9	0.037	0.I4	0.I2	0.04I	0.0I0	нб	нб	нб	нб	нб	нб
I5	0.0I7	0.038	0.I3	0.I0	0.039	0.0I3	нб	нб	нб	нб	нб	нб
I6	0.0I7	0.040	0.I6	0.076	0.04I	0.0I0	нб	нб	нб	нб	нб	нб
I7	0.0I6	0.042	0.I5	0.052	0.039	0.0I0	нб	нб	нб	нб	нб	нб
I8	0.0I7	0.044	0.II	0.045	0.04I	0.0I0	нб	нб	нб	нб	нб	нб
I9	0.0I6	0.046	0.II	0.046	0.039	0.0I0	нб	нб	нб	нб	нб	нб
20	0.0I5	0.048	0.I0	0.047	0.039	0.0I0	нб	нб	нб	нб	нб	нб
2I	0.0I6	0.050	0.I3	0.048	0.039	0.0I0	нб	нб	нб	нб	нб	нб
22	0.0I3	0.052	4.I0	0.049	0.039	0.0I0	нб	нб	нб	нб	нб	нб
23	0.0II	0.054	27.3	0.050	0.030	0.0I0	нб	нб	нб	нб	нб	нб
24	0.0II	0.056	24.7	0.050	0.022	0.0I0	нб	нб	нб	нб	нб	нб
25	0.0II	0.058	29.2	0.05I	0.0I3	0.0I0	нб	нб	нб	нб	нб	нб
26	0.0II	0.060	28.3	0.052	0.0I6	0.0I0	нб	нб	нб	нб	нб	нб
27	0.0I0	0.062	34.7	0.053	0.0I6	0.0I0	нб	нб	нб	нб	нб	нб
28	0.0I0	0.064	25.5	0.054	0.0I3	0.008	нб	нб	нб	нб	нб	нб
29	0.0I0	0.066	I4.2	0.055	0.0I6	0.0I0	нб	нб	нб	нб	нб	нб
30	0.009		9.96	0.053	0.0I6	0.0I0	нб	нб	нб	нб	нб	нб
3I	0.009		3.75		0.0I6		нб	нб		нб		нб
Декада												
I	0.069	0.020	0.39	0.96	0.043	0.0I2	0.004	нб	нб	нб	нб	нб
2	0.0I9	0.039	0.I4	0.0I0	0.040	0.0II	нб	нб	нб	нб	нб	нб
3	0.0II	0.058	I8.3	0.052	0.02I	0.0I0	нб	нб	нб	нб	нб	нб
Средн.	0.032	0.038	6.68	0.37	0.035	0.0II	0.00I	нб	нб	нб	нб	нб
Наиб.	0.083	0.066	I7I	3.75	0.048	0.I6	0.0I0	нб	нб	нб	нб	нб
Наим.	0.009	0.0II	0.037	0.045	0.0I3	0.075	нб	нб	нб	нб	нб	нб

Период	Средний расход	Наибольший: расход	дата: первая	дата: последняя	число случаев	Наименьший периода открытого русла: расход	дата: первая	дата: последняя	число случаев	Наименьший зимнего периода: расход	дата: первая	дата: последняя	число случаев
За год	0.60	I7I	27.03		I	нб	07.07	3I.I0	II7	нб	0I.II	2I.I2,83	5I
I978–84	0.50	I7I	27.03.84		I	нб(3I%)	0I.0I.78	3I.I0.84	5I9	нб	0I.II	2I.I2.83	5I

Таблица 1.3. Расход воды, куб. м/с — I00. р.Беркуты – 4-й аул — *Форма Б* Т. 5 Вып. 3 1984

Число	Месяц 1	2	3	4	5	6	7	8	9	10	11	12
	W = 0.0I2 куб.км			M = 2.0I л/с кв.км				H = 64 мм			F = I94 кв.км	
I	нб	нб	нб	I.0I	0.25	0.082	0.0I6	0.0I0	0.000	нб	нб	нб
2	нб	нб	нб	0.96	0.25	0.074	0.0I6	0.0I0	нб	нб	нб	нб
3	нб	нб	нб	0.96	0.22	0.067	0.0I5	0.009	нб	нб	нб	нб
4	нб	нб	нб	0.96	0.I6	0.060	0.0I5	0.009	нб	нб	нб	нб
5	нб	нб	нб	0.79	0.I6	0.053	0.0I5	0.008	нб	нб	нб	нб
6	нб	нб	нб	0.62	0.I6	0.045	0.0I5	0.007	нб	нб	нб	нб
7	нб	нб	нб	0.54	0.I6	0.038	0.0I5	0.007	нб	нб	нб	нб
8	нб	нб	нб	0.54	0.I6	0.03I	0.0I4	0.006	нб	нб	нб	нб
9	нб	нб	0.I2	0.54	0.I6	0.023	0.0I4	0.006	нб	нб	нб	нб
I0	нб	нб	0.I2	0.54	0.I6	0.0I6	0.0I4	0.005	нб	нб	нб	нб
II	нб	нб	0.I2	0.54	0.I6	0.0I6	0.0I4	0.004	нб	нб	нб	нб
I2	нб	нб	0.I2	0.46	0.I3	0.0I6	0.0I4	0.004	нб	нб	нб	нб
I3	нб	нб	0.I2	0.46	0.I3	0.0I6	0.0I4	0.003	нб	нб	нб	нб
I4	нб	нб	0.I2	0.46	0.I3	0.0I6	0.0I4	0.003	нб	нб	нб	нб
I5	нб	нб	6.I8	0.46	0.I3	0.0I6	0.0I4	0.002	нб	нб	нб	нб
I6	нб	нб	5.52	0.46	0.I3	0.0I5	0.0I3	0.002	нб	нб	нб	нб
I7	нб	нб	24.7	0.46	0.I2	0.0I5	0.0I3	0.002	нб	нб	нб	нб
I8	нб	нб	I0.4	0.4I	0.I2	0.0I5	0.0I3	0.00I	нб	нб	нб	нб
I9	нб	нб	I8.4	0.36	0.I2	0.0I5	0.0I3	0.00I	нб	нб	нб	нб
20	нб	нб	26.5	0.25	0.I2	0.0I5	0.0I3	0.00I	нб	нб	нб	нб
2I	нб	нб	I0.4	0.25	0.II	0.0I5	0.0I3	0.00I	нб	нб	нб	нб
22	нб	нб	5.02	0.25	0.II	0.0I5	0.0I3	0.00I	нб	нб	нб	нб
23	нб	нб	2.I4	0.25	0.II	0.0I5	0.0I2	0.00I	нб	нб	нб	нб
24	нб	нб	2.3I	0.25	0.II	0.0I5	0.0I2	0.00I	нб	нб	нб	нб
25	нб	нб	I.86	0.25	0.II	0.0I6	0.0I2	0.00I	нб	нб	нб	нб
26	нб	нб	I.52	0.25	0.099	0.0I6	0.0I2	0.00I	нб	нб	нб	нб
27	нб	нб	2.64	0.25	0.099	0.0I6	0.0I2	0.00I	нб	нб	нб	нб
28	нб	нб	I.98	0.25	0.099	0.0I6	0.0I2	0.00I	нб	нб	нб	нб
29	нб	нб	I.52	0.25	0.099	0.0I6	0.0II	0.00I	нб	нб	нб	нб
30	нб		I.I7	0.25	0.089	0.0I6	0.0II	0.00I	нб	нб	нб	нб
3I	нб		I.0I		0.089		0.0II	0.000		нб		нб
Декада												
I	нб	нб	0.024	0.75	0.I8	0.049	0.0I5	0.008	нб	нб	нб	нб
2	нб	нб	9.22	0.43	0,I3	0.0I6	0.0I4	0.002	нб	нб	нб	нб
3	нб	нб	2.87	0.25	0.I0	0.0I6	0.0I2	0.00I	нб	нб	нб	нб
Средн.	нб	нб	4.00	0.48	0.I4	0.027	0.0I3	0.004	нб	нб	нб	нб
Наиб.	нб	нб	32.3	I.0I	0.25	0.082	0.0I6	0.0I0	0.000	нб	нб	нб
Наим.	нб	нб	нб	0.25	0.089	0.0I5	0.0II	0.00I	нб	нб	нб	нб

Период	Средний расход	Наибольший: расход	дата: первая	дата: последняя	число случаев	Наименьший: расход	дата: первая	дата: последняя	число случаев
За год	0.39	32.3	I7.03		I	нб	0I.0I	I2.3I	I88
I970–84	0.22	32.3	07.03.84		I	нб(I00%)	0I.07.63	I2.3I.84	464

Таблица 1.3. Расход воды, куб. м/с — 101. р.Ушбас – с.Ушбас — *Форма Б* Т. 5 Вып. 3 1984

Число	Месяц 1	2	3	4	5	6	7	8	9	10	11	12
	W = 0.010 куб.км			M = 8.25 л/с кв.км			H = 261 мм				F = 40.0 кв.км	
I	0.II	0.040	0.073	2.46	0.086	0.086	0.025	0.02I	0.02I	0.02I	0.I0	0.02I
2	0.II	0.040	0.I3	2.63	0.086	0.086	0.025	0.02I	0.02I	0.02I	0.I0	0.025
3	0.II	0.040	0.22	2.30	0.086	0.086	0.025	0.02I	0.02I	0.02I	0.I2	0.025
4	0.II	0.040	0.I7	2.22	0.086	0.086	0.025	0.02I	0.02I	0.02I	0.II	0.025
5	0.II	0.040	0.I3	I.86	0.086	0.086	0.025	0.02I	0.02I	0.02I	0.I0	0.025
6	0.II	0.040	0.II	I.32	0.086	0.086	0.025	0.02I	0.02I	0.02I	0.I0	0.025
7	0.II	0.040	0.086	I.00	0.I3	0.086	0.025	0.02I	0.02I	0.02I	0.I0	0.025
8	0.II	0.040	0.I3	0.75	0.II	0.086	0.025	0.02I	0.02I	0.II	0.I0	0.025
9	0.I2	0.050	0.I7	0.70	0.086	0.086	0.060	0.02I	0.02I	0.II	0.I0	0.025
I0	0.I4	0.050	0.I3	0.67	0.099	0.086	0.040	0.02I	0.02I	0.I0	0.I0	0.025
II	0.I2	0.040	0.099	0.78	0.I9	0.060	0.040	0.02I	0.025	0.I0	0.I0	0.025
I2	0.I3	0.040	0.086	0.64	0.I3	0.050	0.040	0.02I	0,02I	0.II	0.I0	0.023
I3	0.I2	0.040	0.I3	0.64	0.II	0.040	0.040	0.02I	0.02I	0.II	0.II	0.0I9
I4	0.II	0.040	0.I6	0.60	0.II	0.040	0.040	0.02I	0.02I	0.I0	0.I3	0.0I8
I5	0.I2	0.040	0.5I	0.57	0.II	0.040	0.040	0.02I	0.02I	0.I0	0.II	0.0I5
I6	0.093	0.040	3.52	0.49	0.I3	0.040	0.040	0.02I	0.02I	0.I0	0.I0	0.0I5
I7	0.067	0.040	5.60	0.47	0.II	0.050	0.040	0.02I	0.02I	0.I0	0.I0	0.0I6
I8	0.040	0.040	7.28	0.30	0.099	0.040	0.040	0.023	0.02I	0.I0	0.II	0.0I8
I9	0.040	0.040	5.69	0.I6	0.086	0.040	0.040	0.02I	0.02I	0.I0	0.II	0.0I9
20	0.040	0.040	9.53	0.I3	0.099	0.040	0.040	0.02I	0.02I	0.I0	0.I0	0.020
2I	0.040	0.040	7.78	0.I7	0.I3	0.040	0.032	0.02I	0.02I	0.22	0.I0	0.02I
22	0.040	0.040	7.07	0.20	0.086	0.040	0.025	0.02I	0.02I	0.32	0.I0	0.02I
23	0.040	0.040	2.63	0.I6	0.086	0.040	0.025	0.02I	0.02I	0.I4	0.I0	0.02I
24	0.040	0.040	2.38	0.II	0.28	0.032	0.02I	0.02I	0.02I	0.I0	0.I0	0.02I
25	0.040	0.040	2.63	0.099	0.I9	0.025	0.02I	0.02I	0.02I	0.I0	0.II	0.02I
26	0.040	0.040	2.46	0.I3	0.I9	0.025	0.02I	0.02I	0.02I	0.I0	3.74	0.02I
27	0.040	0.040	2.38	0.I7	0.099	0.025	0.02I	0.02I	0.02I	0.I0	7.38	0.02I
28	0.040	0.040	2.46	0.I6	0.099	0.025	0.02I	0.02I	0.02I	0.I0	0.I4	0.023
29	0.040	0.060	2.46	0.I3	0.II	0.025	0.02I	0.02I	0.02I	0.I0	0.025	0.025
30	0.040		2.06	0.086	0.086	0.025	0.02I	0.02I	0.02I	0.I0	0.023	0.025
3I	0.040		I.86		0.086		0.025	0.02I		0.I0		0.025
Декада												
I	0.II	0.042	0.I3	I.59	0.094	0.086	0.030	0.02I	0.02I	0.047	0.I0	0.025
2	0.088	0.040	3.26	0.48	0.I2	0.044	0.040	0.02I	0.02I	0.I0	0.II	0.0I9
3	0.040	0.042	3.29	0.I4	0.I3	0.030	0.023	0.02I	0.02I	0.I3	I.I8	0.022
Средн.	0.079	0.04I	2.26	0.74	0.II	0.053	0.03I	0.02I	0.02I	0.096	0.46	0.022
Наиб.	0.I5	0.099	I0.4	2.98	0.36	0.086	0.060	0.032	0.025	0.44	7.68	0.025
Наим.	0.040	0.040	0.060	0.086	0.086	0.025	0.02I	0.02I	0.02I	0.02I	0.02I	0.0I4

Период	Средний расход	Наибольший: расход	дата: первая	дата: последняя	число случаев	Наименьший: расход	дата: первая	дата: последняя	число случаев
За год	0.33	I0.4	I7.03		I	0.0I4	I5.I2	I6.I2	2
I972–84	0.I6	I8.5	I4.03.78		I	0.009	I0.II.68		I

Таблица 1.3. Расход воды, куб. м/с — 102. р.Коксай – Зимовье — *Форма Б* Т. 5 Вып. 3 1984

Число	Месяц 1	2	3	4	5	6	7	8	9	10	11	12
	W = 0.030 куб.км			M = I6.5 л/с кв.км			H = 522 мм				F = 57.0 кв.км	
I	0.43	0.37	0.4I	0.45	0.8I	2.86	2.30	I.65	I.28	0.48	0.30	0.30
2	0.43	0.37	0.4I	0.43	0.89	3.8I	2.30	I.50	I.28	0.48	0.30	0.30
3	0.40	0.43	0.4I	0.43	0.89	4.38	2.II	I.50	I.28	0.48	0.30	0.30
4	0.40	0.43	0.43	0.43	0.89	4.38	2.II	I.50	I.I2	0.42	0.30	0.30
5	0.40	0.43	0.43	0.4I	0.89	3.8I	2.30	I.50	0.97	0.42	0.30	0.30
6	0.40	0.43	0.4I	0.43	0.89	3.8I	2.30	I.65	0.8I	0.42	0.30	0.30
7	0.40	0.43	0.4I	0.43	0.89	3.34	2.30	I.50	0.8I	0.42	0.30	0.30
8	0.40	0.43	0.43	0.45	0.89	3.34	2.30	I.50	0.8I	0.42	0.30	0.30
9	0.40	0.43	0.43	0.43	0.89	2.86	2.II	I.50	0.8I	0.42	0.30	0.30
I0	0.40	0.43	0.43	0.45	0.89	2.86	2.II	I.50	0.8I	0.42	0.30	0.30
II	0.40	0.43	0.43	0.45	0.89	2.86	2.II	I.65	0.8I	0.42	0.30	0.30
I2	0.40	0.43	0.43	0.45	0.89	3.I0	2.II	I.65	0.8I	0.37	0.30	0.30
I3	0.40	0.43	0.43	0.45	0.89	2.86	2.II	I.65	0.74	0.37	0.30	0.30
I4	0.37	0.43	0.43	0.45	0.89	2.86	2.II	I.50	0.74	0.37	0.30	0.30
I5	0.37	0.43	0.43	0.45	0.89	2.86	I.96	I.50	0.74	0.37	0.30	0.30
I6	0.37	0.43	0.43	0.45	0.89	2.86	I.96	I.50	0.67	0.37	0.30	0.30
I7	0.37	0.43	0.43	0.45	0.89	2.86	I.96	I.39	0.67	0.37	0.30	0.30
I8	0.37	0.43	0.43	0.45	I.05	2.67	I.80	I.39	0.67	0.34	0.30	0.30
I9	0.37	0.43	0.43	0.45	I.05	2.67	I.80	I.39	0.67	0.37	0.30	0.30
20	0.37	0.43	0.43	0.45	I.05	3.I0	I.65	I.39	0.67	0.34	0.30	0.30
2I	0.37	0.43	0.4I	0.45	I.05	3.I0	I.65	I.39	0.60	0.42	0.30	0.30
22	0.37	0.43	0.43	0.45	I.I6	2.86	I.65	I.39	0.60	0.37	0.30	0.30
23	0.37	0.43	0.45	0.52	I.28	3.34	I.80	I.39	0.60	0.34	0.30	0.30
24	0.37	0.43	0.43	0.62	I.28	3.34	I.65	I.28	0.53	0.37	0.30	0.30
25	0.37	0.43	0.43	0.73	I.50	3.I0	I.65	I.28	0.53	0.34	0.30	0.30
26	0.37	0.43	0.43	0.73	I.50	2.86	I.80	I.28	0.53	0.34	0.30	0.30
27	0.37	0.43	0.43	0.73	I.80	3.I0	I.80	I.28	0.53	0.34	0.30	0.30
28	0.37	0.4I	0.43	0.73	2.II	2.86	I.80	I.28	0.48	0.30	0.30	0.30
29	0.37	0.4I	0.43	0.73	2.30	2.86	I.80	I.28	0.48	0.30	0.30	0.30
30	0.37		0.45	0.8I	2.86	3.I0	I.80	I.28	0.48	0.30	0.30	0.30
3I	0.37		0.45		3.57		I.65	I.28		0.30		0.30
Декада												
I	0.4I	0.42	0.42	0.43	0.88	3.54	2.22	I.53	I.00	0.44	0.30	0.30
2	0.38	0.43	0.43	0.45	0.94	2.87	I.96	I.50	0.72	0.37	0.30	0.30
3	0.37	0.43	0.43	0.65	I.86	3.05	I.73	I.3I	0.54	0.34	0.30	0.30
Средн.	0.38	0.42	0.43	0.5I	I.25	3.I6	I.96	I.44	0.75	0.38	0.30	0.30
Наиб.	0.43	0.43	0.45	0.8I	3.8I	4.67	2.30	I.65	I.28	0.48	0.30	0.30
Наим.	0.37	0.37	0.4I	0.4I	0.8I	2.48	I.65	I.28	0.48	0.30	0.30	0.30

Период	Средний расход	Наибольший: расход	дата: первая	дата: последняя	число случаев	Наименьший: расход	дата: первая	дата: последняя	число случаев
За год	0.94	4.67	03.06		I	0.30	28.09	3I.I2	65
I980–84	0.95	4.67	03.06.84		I	0.30	28.09	3I.I2.84	65

60. р.Баялдыр - пос.Баялдыр
W=0.030 куб.км M = 4.44 л/с кв.км H = I40мм F =2I4 кв.км

Число	3	4	5	6
I	нб	5.I0	2.00	0.I5
2	нб	4.34	2.34	0.I4
3	нб	3.65	2.34	0.I4
4	нб	4.34	5.20	0.I3
5	нб	2.67	3.47	нб
6	нб	2.67	2.34	нб
7	нб	2.36	I.76	нб
8	нб	2.36	I.76	нб
9	нб	2.06	I.40	нб
I0	нб	2.36	I.40	нб
II	нб	I.77	I.53	нб
I2	нб	2.36	I.53	нб
I3	нб	3.32	I.40	нб
I4	нб	2.36	I.28	нб
I5	нб	2.36	I.22	нб
I6	I.77	2.98	I.I5	нб
I7	2.36	2.98	I.I0	нб
I8	I8.7	2.36	I.I0	нб
I9	9.50	I.27	0.95	нб
20	5.92	I.37	0.95	нб
2I	I3.9	I.57	0.95	нб
22	I3.3	2.06	0.95	нб
23	I5.2	4.00	0.85	нб
24	I2.7	4.34	0.90	нб
25	II.6	3.87	0.85	нб
26	26.6	3.40	0.I9	нб
27	4I.3	2.94	0.I9	нб
28	2I.0	2.47	0.I8	нб
29	I5.2	2.00	0.I8	нб
30	9.50	2.00	0.I6	нб
3I	6.77		0.I5	
Декада				
I	нб	3.I9	2.40	0.056
2	3.82	2.3I	I.22	нб
3	I7.0	2.86	0.50	нб
Средн.	7.27	2.79	I.35	0.0I9
Наиб.	50.3	5.5I	6.I0	0.I5
Наим.	нб	I.I7	0.I4	нб

Средний годовой 0.95. Наибольший 50.3. Дата,число случ. 27.03, I. Наименьший периода летне-осенней межени нб 0I.0I, 3I.I2, 285.

68. р.Чу(большая Арна) - с.Уланбель
W=0.I0 куб.км M=0.046 л/с кв.км H=Iмм F = 67500 кв.км

Число	4	5	6
I	нб	8.40	0.035
2	I0.5	7.50	0.0I8
3	57.0	6.00	нб
4	74.7	6.00	нб
5	82.6	6.50	нб
6	82.6	5.00	нб
7	76.0	4.80	нб
8	70.9	4.80	нб
9	64.8	4.60	нб
I0	57.0	4.20	нб
II	52.4	3.80	нб
I2	47.7	3.00	нб
I3	4I.7	2.40	нб
I4	36.4	2.I0	нб
I5	32.I	2.I0	нб
I6	28.0	I.65	нб
I7	25.9	I.34	нб
I8	23.8	I.II	нб
I9	2I.8	I.I9	нб
20	I9.I	I.I9	нб
2I	I8.2	0.88	нб
22	I7.4	0.72	нб
23	I7.4	0.54	нб
24	I6.2	0.38	нб
25	I4.5	0.34	нб
26	I2.7	0.29	нб
27	II.6	0.2I	нб
28	I0.2	0.I7	нб
29	II.2	0.I3	нб
30	9.30	0.095	нб
3I		0.065	
Декада			
I	57.6	5.78	0.005
2	32.9	I.99	нб
3	I3.9	0.35	нб
Средн.	34.8	2.63	0.002
Наиб.	85.4	8.70	0.050
Наим.	нб	0.065	нб

Средний годовой 3.I2. Наибольший 85.4. Дата,число случ. 05.04,I. Наименьший нб. Дата,число случ. 0I.0I, 3I.I2, 304.

69.р.Чу(Малая Арана) - с.Уланбель
W= 0.009куб.км M = 0.004 л/с кв.км H = 0 мм F = 67500 кв.км

Число	4	5
I	нб	0.0II
2	нб	0.000
3	нб	0.000
4	9.85	нб
5	I5.4	нб
6	I5.0	нб
7	I3.I	нб
8	II.6	нб
9	9.I9	нб
I0	7.95	нб
II	4.72	нб
I2	4.I2	нб
I3	3.00	нб
I4	2.47	нб
I5	I.97	нб
I6	I.68	нб
I7	I.39	нб
I8	I.27	нб
I9	I.02	нб
20	0.78	нб
2I	0.58	нб
22	0.58	нб
23	0.58	нб
24	0.58	нб
25	0.48	нб
26	0.28	нб
27	0.23	нб
28	0.092	нб
29	0.045	нб
30	0.022	нб
3I		нб
Декада		
I	8.2I	0.00I
2	2.24	нб
3	0.35	нб
Средн.	3.60	0.000
Наиб.	I5.4	0.0II
Наим.	нб	нб

Средний годовой 0.30. Наибольший I5.4. Дата,число случ. 05.04,06.04,2. Наименьший нб. 0I.0I,3I.I2, 336

74.р.Унгурлю-с.Унгурлю
W=0.00I куб.км M=0.40 л/с кв.км H=I3мм

Число	3
I	нб
2	нб
3	нб
4	нб
5	нб
6	нб
7	нб
8	нб
9	5.30
I0	3.90
II	2.66
I2	I.56
I3	0.83
I4	0.29
I5	0.54
I6	0.37
I7	0.45
I8	0.002
I9	нб
20	нб
2I	нб
22	нб
23	нб
24	нб
25	нб
26	нб
27	нб
28	нб
29	нб
30	нб
3I	нб
Декада	
I	0.92
2	0.67
3	нб
Средн.	0.5I
Наиб.	7.64
Наим.	нб

Средн.год.0.042 Наиб.7.64.09.03,I Наим.нб 0I.0I, 3I.I2, 355

75. р.Шокпар - ж.-д.ст.Чокпар
W = 0.00I куб.км M = 0.I2 л/с кв.км H= 4мм F = 332кв.км

Число	3	4	5	6	7
I	нб	0.I8	0.I6	0.055	0.0I0
2	нб	0.I2	0.I6	0.055	0.0I0
3	нб	0.I2	0.I2	0.043	0.0I0
4	нб	0.I2	0.I2	0.043	0.0I0
5	нб	0.I2	0.I2	0.03I	0.0I0
6	нб	0.I2	0.I2	0.03I	0.0I0
7	нб	0.I0	0.I0	0.029	0.0I0
8	нб	0.I0	0.I0	0.028	0.0I0
9	нб	0.I0	0.I0	0.026	0.0I0
I0	0.050	0.I0	0.I0	0.025	0.0I0
II	0.050	0.I0	0.I0	0.023	0.005
I2	0.026	0.I9	0.I0	0.022	0.002
I3	0.026	0.I6	0.I0	0.020	0.002
I4	0.032	0.I2	0.I0	0.0I9	0.002
I5	0.032	0.I2	0.080	0.0I7	0.002
I6	0.68	0.I2	0.080	0.0I7	0.002
I7	I.58	0.I2	0.080	0.0I7	0.002
I8	0.90	0.I2	0.080	0.0I0	0.000
I9	0.48	0.I2	0.I2	0.0I7	0.000
20	0.37	0.I2	0.I0	0.0I7	нб
2I	0.37	0.I2	0.080	0.0I7	нб
22	0.37	0.I2	0.080	0.0I7	нб
23	0.44	0.I2	0.068	0.0I0	нб
24	0.40	0.I2	0.068	0.0I0	нб
25	0.37	0.I0	0.068	0.0I0	нб
26	0.34	0.I0	0.055	0.0I0	нб
27	0.25	0.I0	0.055	0.0I0	нб
28	0.34	0.I9	0.055	0.0I0	нб
29	0.34	0.I6	0.055	0.0I0	нб
30	0.28	0.I6	0.043	0.0I0	нб
3I	0.23		0.043		нб
Декада					
I	0.005	0.II	0.I2	0.037	0.0I0
2	0.36	0.I3	0.094	0.0I8	0.002
3	0.34	0.I3	0.06I	0.0II	нб
Средн.	0.24	0.I2	0.09I	0.022	0.004
Наиб.	2.43	0.I9	0.I6	0.055	0.0I0
Наим.	0.026	0.I0	0.043	0.0I0	нб

Средний годовой 0.040. Наибольший 2.43. Дата, число случ. I7.03, I. Наименьший периода летне-осенней межени нб. Дата,число случ.0I.0I,3I.I2,234.

97. р.Тамды - г.Каратау
W =0.0I7куб.км M=I.99 л/с кв.км H!=63мм F = 27I кв.км

Число	3	4	5	6
I	0.I2	4.79	0.9I	0.2I
2	0.2I	4.79	0.9I	0.2I
3	0.42	4.79	0.9I	0.2I
4	0.42	4.79	0.9I	0.2I
5	0.42	3.9I	0.9I	0.I5
6	0.5I	3.24	0.70	0.I5
7	0.42	3.24	0.70	0.I5
8	0.32	3.24	0.70	0.I2
9	0.32	3.24	0.70	0.I2
I0	0.32	I.47	0.70	0.I2
II	0.32	I.47	0.6I	0.I2
I2	0.32	I.59	0.6I	0.I2
I3	0.5I	I.59	0.5I	0.I2
I4	0.5I	2.08	0.5I	0.I2
I5	5.34	2.08	0.5I	0.I2
I6	3.40	2.2I	0.5I	0.09
I7	2.34	I.47	0.42	0.09
I8	I.35	I.47	0.42	0.09
I9	I.47	I.47	0.42	0.09
20	2.60	I.24	0.42	0.09
2I	9.I6	I.24	0.42	0.09
22	9.66	I.02	0.42	0.09
23	I2.3	I.02	0.42	0.09
24	8.68	I.02	0.42	0.09
25	7.32	I.02	0.32	0.09
26	6.70	I.02	0.32	0.09
27	6.70	I.02	0.32	0.09
28	6.90	I.02	0.26	0.09
29	8.20	I.02	0.26	0.09
30	8.20	I.02	0.26	0.09
3I	8.20		0.26	
Декада				
I	0.35	3.75	0.80	0.I6
2	I.82	I.67	0.49	0.I0
3	8.37	I.04	0.33	0.09
Средн.	3.67	2.I5	0.54	0.I2
Наиб.	I2.3	4.79	0.9I	0.2I
Наим.	0.I2	I.02	0.26	0.09

Средний годовой 0.54. Наибольший I2.3. Дата, число случ.23.03,I. Наименьший периода летне-осенней межени нб. Дата,число случ. 0I.0I,3I.I2,244.

98. р.Коктал - 2,8 км ниже устья р.Карашат
W= 0.040 кв.км M= 4.88 л/с кв.км H = I54мм F = 256 кв.км

Число	3	4	5	6	7
I	0.46	7.90	2.0I	I.4I	0.20
2	0.88	7.90	2.0I	I.4I	0.20
3	I.63	7.66	2.0I	I.20	0.20
4	2.83	7.I8	2.0I	I.20	0.I6
5	2.I8	5.98	2.0I	I.20	нб
6	I.74	4.89	I.85	0.88	нб
7	I.85	2.83	I.85	0.88	нб
8	I.85	2.99	I.85	0.88	нб
9	I.85	2.99	I.85	0.78	нб
I0	I.85	2.99	I.85	0.78	нб
II	I.85	2.99	I.85	0.78	нб
I2	2.I8	2.99	I.85	0.78	нб
I3	2.I8	2.99	I.85	0.70	нб
I4	6.46	3.32	I.85	0.70	нб
I5	I5.4	3.68	I.85	0.70	нб
I6	I6.I	4.69	I.85	0.70	нб
I7	I0.9	4.69	I.63	0.54	нб
I8	9.52	2.99	I.63	0.54	нб
I9	7.66	2.99	I.63	0.54	нб
20	7.66	2.83	I.63	0.54	нб
2I	20.7	2.83	I.63	0.54	нб
22	20.7	2.83	I.63	0.54	нб
23	22.6	2.83	I.63	0.46	нб
24	25.6	2.50	I.63	0.46	нб
25	20.7	2.50	I.63	0.46	нб
26	I6.4	2.I8	I.63	0.33	нб
27	I3.8	2.I8	I.4I	0.33	нб
28	9.79	2.I8	I.4I	0.29	нб
29	9.79	2.I8	I.4I	0.24	нб
30	9.25	2.0I	I.4I	0.24	нб
3I	9.25		I.4I		нб
Декада					
I	I.7I	5.33	I.93	I.06	0.07
2	7.99	3.42	I.76	0.65	нб
3	I6.2	2.42	I.53	0.39	нб
Средн.	8.89	3.72	I.67	0.70	0.02
Наиб.	25.6	7.90	2.0I	I.4I	0.20
Наим.	0.46	2.0I	I.4I	0.24	нб

Средний годовой I.25. Наибольший 25.6. Дата, число случ.24.03,I. Наименьший периода летне-осенней межени нб. Дата,число случ.0I.0I,3I.I2,240.

Декада	Месяц 1	2	3	4	5	6	7	8	9	10	11	12

29. р.Сарыбулак – с.Сары-Булак

W = 0.0I0 куб.км M = 2.58 л/с кв.км H = 82 мм F = I20 кв.км

I	нб	нб	0.38	I.42	0.49	0.I7	0.030	нб	нб	0.060	0.080	0.27
2	0.38	нб	I.24	0.62	0.39	0.II	нб	нб	нб	0.060	0.080	0.29
3	0.I4	нб	3.32	0.58	0.27	0.050	нб	нб	нб	0.060	0.I2	0.29
Средн.	0.I7	нб	I.70	0.87	0.38	0.II	0.0I0	нб	нб	0.060	0.093	0.28

Средний годовой 0.3I. Наибольший 9.22. Дата,число случ. 28.03,I. Наименьший периода летне-осенней межени нб.
Дата,число случ. 0I.0I, 30.09, I2I.

70. р.Караконыз – с.Караконыз

W = 0.04I куб.км M = 2.63 л/с кв.км H = 83 мм F = 490 кв.км

I	0.45	0.44	0.56	I.79	5.45	2.40	I.03	0.54	0.50	0.65	0.75	0.62
2	0.45	0.40	I.66	2.9I	3.84	I.68	0.78	0.45	0.6I	0.66	0.75	0.56
3	0.45	0.40	2.4I	4.58	3.40	I.26	0.66	0.45	0.75	0.78	0.75	0.45
Средн.	0.45	0.4I	I.57	3.09	4.20	I.80	0.82	0.48	0.62	0.70	0.75	0.54

Средний годовой I.29. Наибольший 6.56. Дата,число случ.28.04, I. Наименьший периода летне-осенней межени 0.40.
Дата,число случ. 09.02, 0I.03, 22. Наименьший зимнего периода 0.45. Дата,число случ. 2I.I2, 3I.I2, II

7I. р.Жанысай – с.Кзылсай

W = 0.003 куб.км M = I.I2 л/с кв.км H = 35 мм F = 98.3 кв.км

I	0.050	0.040	0.040	0.25	0.44	0.27	0.II	0.040	0.040	0.030	0.030	0.030
2	0.050	0.040	0.050	0.25	0.4I	0.I9	0.060	0.040	0.040	0.030	0.030	0.030
3	0.050	0.040	0.24	0.40	0.29	0.I5	0.050	0.040	0.040	0.030	0.030	0.030
Средн.	0.050	0.040	0.II	0.30	0.38	0.20	0.072	0.040	0.040	0.030	0.030	0.030

Средний годовой 0.II. Наибольший 0.68. Дата,число случ.28.03, I. Наименьший периода летне-осенней межени 0.030.
Дата,число случ. 0I.09, 3I.I2, 92 Наименьший зимнего периода –. Дата,число случ. –.

77. р.Шунгур – I.0 км ниже устья р.Карабулак

W = 0.0I8 куб.км M = 5.32 л/с кв.км H = I68 мм F = I09 кв.км

I	0.49	0.43	0.53	0.57	0.62	0.93	0.60	0.54	0.54	0.56	0.55	0.54
2	0.44	0.44	0.68	0.58	0.66	0.70	0.62	0.53	0.56	0.5'5	0.62	0.54
3	0.44	0.47	0.75	0.57	0.78	0.64	0.57	0.53	0.55	0.60	0.56	0.50
Средн.	0.46	0.44	0.66	0.58	0.69	0.76	0.60	0.53	0.55	0.57	0.57	0.53

Средний годовой 0.58. Наибольший I.39 Дата,число случ. I8.03,I. Наименьший периода летне-осенней межени 0.45.
Дата, число случ. 0I.03,II.03,5 Наименьший зимнего периода 0.37 Дата , число случ. 0I.02,03.02, 2

78. р.Кокдунен – Зимовка

W = 0.0I3 куб.км M= 6.I4 л/с кв.км H = I94 мм F = 66.8 кв.км

I	0.24	0.24	0.30	0.29	0.4I	I.4I	0.79	0.37	0.33	0.29	0.29	0.24
2	0.24	0.24	0.33	0.32	0.42	I.04	0.68	0.36	0.30	0.27	0.24	0.24
3	0.24	0.26	0.33	0.33	0.83	0.73	0.6I	0.33	0.30	0.29	0.24	0.22
Средн.	0.24	0.25	0.32	0.3I	0.57	I.06	0.69	0.35	0.3I	0.29	0.26	0.23

Средний годовой 0.4I. Наибольший I,66 Дата,число случ. 05.06, I. Наименьший периода летне-осенней межени 0.24.
Дата,иисло случ. 07.04,08.04, 2 Наименьший зимнего периода 0.22 Дата,число случ. 0I.0I,23.02, 54.

83. р.Чалдовар – с.Ново-Воскресеновка

I	0.004	0.004	0.004	0.004	0.004	0.020	0.020	0.0I0	0.004	0.004	0.004	0.004
2	0.004	0.004	0.004	0.004	0.004	0.020	0.020	0.0I0	0.004	0.004	0.004	0.004
3	0.004	0.004	0.004	0.004	0.004	0.020	0.020	0.0I0	0.004	0.004	0.004	0.004
Средн.	0.004	0.004	0.004	0.004	0.004	0.020	0.020	0.0I0	0.004	0.004	0.004	0.004

Средний годовой 0.007. Наибольший 0.020. Дата,число случ.0I.06, 3I.07, 6I Наименьший периода летне-осенней межени 0.004.
Дата,число случ. 0I.0I, 3I.I2, 274.

84. р.Ранг – с.Кызылсайрак

W = 0.0I5 куб.км M = 5.05 л/с кв.км H = I60 мм F = 9I.0 кв.км

I	0.29	0.84	0.I7	0.99	0.44	0.2I	0.098	0.062	0.052	0.069	0.II	0.20
2	0.44	0.84	2.66	0.84	0.35	0.I7	0.079	0.057	0.062	0.078	0.54	0.2I
3	0.77	0.87	2.6I	0.55	0.27	0.II	0.067	0.052	0.062	0.098	I.0I	0.26
Средн.	0.50	0.85	I.8I	0.79	0.35	0.I6	0.08I	0.057	0.059	0.082	0.55	0.22

Средний годовой 0.46. Наибольший 5.60. Дата,число случ. I6.03, I8.03, 3. Наименьший периода летне-осенней межени 0.042.
Дата,число случ. 05.09, 08.09, 3.

85. р.Аксумбе – пос.Аксумбе

W = 0.008 куб.км M = I.28 л/с кв.км H = 40 мм F = I96 кв.км

I	0.I5	0.092	0.I0	0.74	0.38	0.34	0.23	0.I6	0.I9	0.I6	0.I6	0.27
2	0.II	0.I0	0.I6	0.74	0.34	0.30	0.I8	0.I7	0.I9	0.I4	0.20	0.20
3	0.098	0.I0	0.4I	0.7I	0.34	0.26	0.I8	0.I8	0.I8	0.I4	0.27	0.22
Средн.	0.I2	0.097	0.22	0.73	0.35	0.30	0.20	0.I7	0.I9	0.I5	0.2I	0.23

Средний годовой 0.25. Наибольший 0.74. Дата,число случ. 0I.04, 28.04, 28. Наименьший периода летне-осеней межени 0,090.
Дата,число случ. 0I.02, 05.02, 5.

90. р.Макбель – с.Шолак-Каинды

W = 0.006 куб.км M = 3.24 л/с кв.км H = I02 мм F = 58.7 кв.км

I	0.I8	0.I8	0.I4	0.I8	0.I8	0.43	0.23	0.I5	0.I0	0.I4	0.I4	0.I2
2	0.I8	0.I7	0.I4	0.I8	0.20	0.43	0.23	0.I4	0.I4	0.I4	0.I4	0.I2
3	0.I8	0.I2	0.I4	0.I8	0.36	0.43	0.20	0.I4	0.I4	0.I4	0.I4	0.I2
Средн.	0.I8	0.I6	0.I4	0.I8	0.25	0.43	0.22	0.I4	0.I3	0.I4	0.I4	0.I2

Средний годовой 0.I9. Наибольший 0.47. Дата,число случ. 30.05, 07.06, 9. Наименьший периода летне-осенней межени 0.I0.
Дата,число случ. 0I.09,3I.I2, 4I. Наименьший зимнего периода –.

9I. р.Шалсу – с.Подгорное

W = 0.0I6 куб.км M = I2.5 л/с кв.км H = 395 мм F = 4I.6 кв.км

I	0.30	0.30	0.27	0.30	0.6I	I.67	I.03	0.5I	0.44	0.39	0.39	0.34
2	0.30	0.28	0.28	0.34	0.62	I.4I	0.80	0.50	0.4I	0.39	0.38	0.30
3	0.30	0.27	0.30	0.46	I.27	I.22	0.66	0.45	0.39	0.39	0.34	0.30
Средн.	0.30	0.28	0.28	0.37	0.83	I.43	0.83	0.49	0.4I	0.39	0.37	0.3I

Средний годовой 0.52. Наибольший I.80. Дата,число случ. 0I.06,03.06, 3. Наименьший периода летне-осенней межени 0.27.
Дата,число случ. I2.03, I5.03, 4. Наименьший зимнего периода 0.27. Дата,число случ. I3.02, II.03, 32.

ПОЯСНЕНИЯ К ТАБЛИЦЕ 1.3

КРАТКОЕ ОПИСАНИЕ СУЩЕСТВЕННЫХ ИЗМЕНЕНИЙ УСЛОВИЙ ФОРМИРОВАНИЯ РЕЧНОГО СТОКА, ПРОИСШЕДШИХ В ТЕЧЕНИЕ 1983-1984 ГГ. На условия формирования речного стока в бассейне р.Сырдарьи существенное влияние оказывает хозяйственная деятельность человека.

Проводится реконструкция ряда магистральных каналов, увеличивается их пропускная способность.

В меженный период для поднятия воды в каналы русла ряда рек, включая и Сырдарью, перегораживаются земляными плотинами, что нарушает естественный ход уровня и расхода воды.

ЗАКЛЮЧЕНИЕ О ПОЛНОТЕ И ТОЧНОСТИ УЧЕТА СТОКА ВОДЫ. Для суждения о правильности публикуемых величин стока воды было сделано сопоставление средних месячных, средних годовых и экстремальных значений расходов воды на участке и в гидрографических узлах.

Для большинства рек не удалось установить, насколько удовлетворительно увязываются данные по стоку по длине реки в связи с нарушением естественного режима стока между отдельными пунктами, зарегулированностью водохранилищами и интенсивным разбором воды на орошение в вегетационный период. Так для рек Сырдарьи, Арыси распределение стока в связи с эксплуатацией водохранилищ, уменьшение стока в среднем и нижнем течении вследствие изъятия воды этих рек на орошение.

Для определения невязок по некоторым рекам составлялись русловые водные балансы (РВБ) отдельных участков.

Для наиболее напряженных по водообеспечению сельского хозяйства участков, в таблице I.7 приведены ежемесячные РВБ, где показаны величины невязок и даны пояснения о возможных их причинах.

В остальных гидрографических узлах сток увязывается удовлетворительно.

Ниже приведены краткие пояснения, касающееся к подсчету стока.

2. р Сырдарья - нижний бьеф Чардаринского водохранилища. Наибольший расход за октябрь приближенный из-за значительной (62%) экстраполяции Q(H)84-2 вверх.

39. р.Акмозейсай(Акмечеть) - с.Скрепнево. Наибольший расход за 27.03 приближенный из-за значительной(51%) экстраполяции Q(H)84 вверх.

47. р.Сасык - с.Сасык. Наибольший расход за февраль месяц приближенный из-за значительной(69%) экстраполяции Q(H)84-I.

58. р.Карашик - с.Хантаги. Сток воды с 2I-2I.II сомнительный.

80. р.Мерке - зим.Улбутуй. Наибольший расход за май месяц сомнительный из-за значительной(55%) экстраполяции Q(H)84-2.

Таблица 1.4

Оценка надежности подсчета стока воды

I. В таблице указаны методы, использованные для подсчета стока в определенные периоды года. В графе 4 для кривых прошлых лет приводится количество измеренных расходов воды (ИРВ) данного года, подтверждающих зависимость Q(H). Для временных кривых или кривых текущего года приводится число ИРВ, обосновывающих кривую. При использовании интерполяционных методов подсчета стока (включая методы поправочных коэффициентов), приводятся количество ИРВ, принятых для подсчета стока.

2. В качестве характеристики надежности подсчета стока приводится освещенность амплитуды колебания уровня воды ИРВ за период действия метода подсчета стока.

3. Показателем надежности экстремальных расходов воды, вычисленных по кривым Q(H), является различие измеренных и вычисленных величин (графы 6-9). За период действия зависимости Q(H) приводятся наибольшие и наименьшие расходы, снятые с кривой и расходы воды измеренные при наиболее высоком и наиболее низком уровнях воды.

4. В графе 2 используются обозначения: Q(H)83 -I - однозначная кривая расходов предыдущего года (I980)№I; Q(H)84 - однозначная кривая расходов данного года(I984); Q(H)84-I - временная кривая расходов данного года(I984) № I; Q(H)ВРп - число временных кривых данного года(I984); Q(T)Л - линейная интерполяция между измеренными расходами; Q(T) - нелинейная интерполяция.

Если однозначная кривая Q(H) I984 г сопряжена с кривой прошлого года, то вводится следующее обозначение Q(H)83,84-I; КЗИМ-83 - метод поправок Кзим (использована кривая I983 года).

5. Цифра с точкой в графе I обозначает номер поста.

Таблица 1.4. Оценки надежности подсчета стока воды

Река-пост	Метод подсчета стока	Период	Количество ИРВ данного года	Освещенность амплитуды, %	Характерные расходы воды, куб. м/с			
					наибольшие		наименьшие	
					измеренные	вычисленные	измеренные	вычисленные
1	2	3	4	5	6	7	8	9
I. р.Сырдарья – выше устья р.Келес	Q(H)83-2	0I.0I-I4.03; 0I.I2-3I.I2	46	99	892	892	I58	I52
	Q(H)84-I	08.05-30.II	II2	99	595	592	93.3	98.7
	Q(T)Л	I5.03-07.05	44					
2. р.Сырдарья – нижний бьеф Чардаринского водохранилища	Q(H)83-I	0I.0I-I0.02	2	94				
	Q(H)84-I	II.02-24.09	32	99	84I	822	44.4	43.8
	Q(H)84-2	I0.I0-3I.I2	5	38	63.8	85.8	48.9	47.3
	Q(T)Л	25.09-09.I0						
4. р.Сырдарья – уч.Коктюбе	Q(T)Л	0I.0I-2I.03	I					
	Q(H)84-I	22.03-03.I2	28	94	755	773	80.3	77.0
	Распространен Q = 89.2	04-3I.I2						
6. р.Сырдарья – ж.-д.ст. Тюмень-Арык	Q(T)Л	0I-3I.0I	2					
	КЗИМ 83-3	0I.02-I6.03	5					
	Q(T)Л	I7.03-25.03	0					
	Q(T)Л	03.09-05.I2	I2					
	Q(H)84-I	26.03-25.04	7	99	352	352	62.6	62.0
	Q(H)84-2	26.04-02.09	24	95	52I	543	68.7	62.5
	КЗИМ 84-2	06.I2-3I.I2	3					
7. р.Сырдарья – рзд Кергельмес	КЗИМ 83-I	0I.0I-23.03	3					
	Q(H)84-I	25.03-30.II	33	99	398	4I0	52.2	52.2
	Q(T)Л	24.03;0I-I2						
	КЗИМ 84	02.I2-3I.I2	2					
8. р.Сырдарья – пгт Тасбугет	КЗИМ 83	0I.0I-24.03	8					
	Q(T)Л	25.03-07.04,I0.09-I6.09	I					
	Q(H)84-I	08.04-09.09,I7.09-02-I2	28	97	I69	I92	32.4	32.0
	КЗИМ 84	03.I2-3I.I2	2					
I0. р.Сырдарья – ж.-д.ст.Караозек	Q(T)Л	0I.0I-27.03,24.04-28.04, 05.05-II.05,I7.05-2I.05, 30.II-3I.I2	I4					
	Q(H)84-I	28.03-23.04,29.04-04.05, I2.05-I6.05,22.05-II.08	I4	89	I52	I74	78.8	76.7
	Q(H)84-2	I2.08-28.II	8	97	96.5	99.8	7.I7	7.80
II. р.Сырдарья – пгт Джусалы	КЗИМ 83	0I.0I-27.03	I0					
	Q(H)84-I	02.04-08.04,I5.04-I8.05	7	85	II8	I26	48.9	39.5
	Q(T)Л	28.03-0I.04,09.04-I4.04	I					
	Q(H)84-2	I9.05-30.II	27	93	I05	II8	20.9	20.0
	КЗИМ 84	0I.I2-3I.I2	4					
I2. р.Сырдарья – свх Казалинский	Q(T)Л	0I.0I-3I.03	I3					
	Q(H)84-I	0I.04-30.II	39	96	254	257	30.9	25.0
I3. р.Сырдарья – г.Казалинск	КЗИМ 83	0I.0I-29.03	9					
	Q(T)Л	30.03-3I.03,25.07-3I.07, 2I.II-30.II	3					
	Q(H)84-I	0I.04-07.07	I5	98	I39	I39	3.42	2.50
	Q(H)84-2	08.07-24.07,0I.08-20.II	I8	94	I6.4	25.4	2.72	2.I0
	КЗИМ 84-2	0I-3I.I2	4					
I4. р.Сырдарья,прот.Караозек – ж.-д.ст.Караозек	Q(T)	0I.0I-I8.09,06.II-3I.I2	33					
I6. р.Келес – с.Янги-Базар	Q(T)	0I.0I-I9.02	5					
	Q(H)84-I	20.02-I2.04	9	I00	I0.8	I0.8	I.I7	I.I7
	Q(H)84-2	I3.04-30.09	I7	65	2.II	3.95	0.38	0.38
	Q(T)Л	0I.I0-3I.I2	8					
I7. р.Келес-с.Степное	Q(H)83	0I-02.0I	I					
	Q(H)84-I	I0.0I-30.II	38	99	99.2	97.5	0.I7	0.I3
	Q(H)84-2	I4-3I.I2	3	57	4.28	4.I3	3.80	3.62
	Q(T)Л	03-09.0I,0I-I3.I2						
I8. р.Келес – устье	Q(H)83-9	0I-I4.0I	I					
	Q(H)Вр 8	I5.0I-08,20.03-05,29.04-03.08, 07-05,07,09-22,24.I0-3I.I2	42	-	30.3	-	3.77	-
	Q(T)Л	09-I9.03,04-07.07,06.09,23.I0	3					
	Q(T)	06-28.04	6					
I9. р.Куруккелес –с.Куруккелес	Q(T)	0I.0I-3I.I2	38					
20. р.Арысь – с.Корниловка	Q(H)83-6	0I-04.0I	2					
	Q(H)Вр-4	II.0I-I3,I8.03-22,23.04,07-30.05 08.I0-3I.I2	35	-	23.8	-	0.I6	-
	Q(T)Л	05-II.0I,I4-I7.03,23.04-06.05						
2I. Арысь – ж.-д.ст.Арысь	Q(H)83-2	0I.0I	I					
	Q(H)84-I	20.02-I0.06	I8	84	I7I	2I8	8.85	8.50
	Q(H)84-2	I7.06-3I.07,I0.II-20.I2	I0	90	I8.0	I9.I	2.30	2.00
	Q(H)84-3	I2.08-3I.I0	7	67	5.88	5.90	I.65	0.I0
	Q(T)Л	02.0I-I9.02,II-I6.06,0I-II.08, 0I-09.II,2I-3I.I2	5					
22. р.Арысь – с.Шаульдер	Q(H)82,84-2	0I.0I-25.04	I7	97	90.7	92.2	6.85	6.2I
	Q(H)84-I	08.05-I5.08,I8-20.09,05-09.I0	I3	65	0.88	I.07	0.I3	0.I2
	Q(T)Л	26.04-07.05,I0.I0-3I.I2	8					
23. р.Жебаглысу – с.Ново-Николаевка	Q(H)83-I	0I.0I-I0.02	5					
	Q(H)84-I	20.03-30.04	8	I00	6.85	6.85	I.4I	I.4I
	Q(H)84-2	07.05-30.09	I3	94	4.02	4.24	I.06	I.07
	Q(T)Л	II.02-I9.03,0I-06.05,0I.I0-3I.I2	I2					

Таблица 1.4. Оценки надежности подсчета стока воды

Река-пост	Метод подсчета стока	Период	Количество ИРВ данного года	Освещенность амплитуды, %	Характерные расходы воды, куб. м/с			
					наибольшие		наименьшие	
					измеренные	вычисленные	измеренные	вычисленные
1	2	3	4	5	6	7	8	9
24. р.Кулан – с.Ванновка	водослив	01.01–13.03, 14.04–31.12						
25. р.Балыкчи – с.Балыкши	Q(H)84	14.03–13.04	5	45	12.0	25.5	2.06	1.27
	Q(T)	01.01–19.03,05.04–29.05	11					
	Q(H)84-1	20.03–04.04,30.05–01.08, 05.12–31.12	12	88	3.64	3.66	2.19	2.00
	Q(H)84-2	02.08–04.12	13	92	2.56	2.60	1.60	1.60
26. р.Кокбулак – с.Пистели	Q(T)Л	01–09.01, 21.05–31	23					
	Q(H)84	10.01–20.05	19	56	6.24	14.0	0.61	0.62
27. р.Маштат – с.Антоновка	Q(T)	01.01–06.02,16.05–31.12	26					
	Q(H)84	07.02–15.05	14	100	13.8	14.0	3.70	3.74
28. р.Кельтемаштат – с.Кельте-Маштат	Q(H)84	01.01–31.12	32	100	2.89	2.98	0.53	0.55
29. р.Сарыбулак – с.Сары-Булак	водослив	01.01–31.12						
30. р.Аксу – с.Подгорное	Q(H)83,84-1	01–02.01	1					
	Q(H)84-1	12.01–04.02,11.03–27.04, 01.06–11.07	17	96	28.0	30.4	2.69	2.70
	Q(H)84-2	02.05–31.05	5	93	20.5	21.5	7.71	7.25
	Q(H)84-3	13.07–06.12	14	97	18.1	18.7	3.48	3.32
	Q(T)Л	03–11.01,05.02–10.03, 28.04–01.05,12.07,07–31.12	7					
31. р.Аксу – с.Кызылкишлак	Q(H)83,84-2	01.01–18.04	15	80	5.44	5.92	4.35	3.46
	Q(H)84-1	09.07–31.12	22	89	5.68	5.82	3.12	3.08
	Q(T)	19.04–08.07	10					
32. р.Шубарсу –с.Чубаровка	Q(H)83-1	01.01–01.03,30.04–02.07, 20.08–28.11	37	100	3.07	2.96	0.19	0.20
	Q(H)84-1	03.03–22.04	12	100	18.1	18.4	1.40	1.39
	Q(H)84-2	29.11–31.12	5	100	1.53	1.57	1.33	1.34
	Q(T)Л	02.03,23.04–29.04, 03.07–19.08	4					
33. р.Боралдай–с.Васильевка	Q(H)83-2	01–19.01	2					
	Q(T)Л	20–30.01, 02.11						
	Q(H)84-1	31.01–01.11	44	100	16.1	16.8	0.30	0.32
	Q(H)84-2	03.11–31.12	8	97	4.86	4.75	0.36	0.32
34. р.Боралдай – свх им.XXII Партсъезда	Q(H)83-1	01.01–14.03,08.06–07.10	27	100	18.5	18.5	0.84	0.90
	Q(H)84-1	15.03–06.06	11	100	134	134	6.89	7.30
	Q(H)84-2	09–10–12.12	11	100	29.7	31.1	2.58	2.58
	Q(T)Л	07.06,08.10;13–31.12	1					
35. р.Бадам – с.Михайловка	Q(H)84	28.03–24.05	11	97	28.2	29.9	0.10	0.10
	Q(T)	01.01–27.03,25.05–31.12	35					
36. р.Бадам – пост Кзыл-джарский № 2245	Q(H)83,84-1	01.01–08.04,16.11–31.12	16	94	18.8	19.2	0.14	0.040
37. р.Бадам – с.Обручевка	Q(T)Л	01–10.01,13–30.05,21.09–10.10,17–31.12	4					
	Q(H)83-2	11.01–12.05	20	99	45.7	45.7	2.50	2.30
	Q(H)84-1	31.05–20.09	13	92	1.64	1.62	0.43	0.39
	Q(H)84-2	11.10–16.12	7	100	3.85	3.76	1.32	1.35
38. р.Эрмекбадам – клх им. Карла Маркса	Q(T)	01.01–31.12	55					
39. р.Акмозейсай(Акмечеть) – с.Скрепнево	Q(H)84	01.01–31.12	8	49	0.62	1.39	0.041	0.022
40. р.Бургулюк – с.Скрепнево	Q(H)84	01.01–31.08,11.11–31.12	7	66	0.96	1.57	0.20	0.21
41. р.Сайрам – Лесничество	Q(T)	01.01						
	Q(T)Л	02.01–12.04, 01–31.12	16					
	Q(H)84	13.04–30.11	28	91	13.2	16.1	1.28	1.24
42. р.Сайрам – с.Блинково	Q(T)Л	01–07.01;01–03.06;07.09–31.12	13					
	Q(H)84-1	08.01–31.05	23	93	16.4	17.8	2.69	2.98
	Q(H)84-2	04.06–06.09	13	89	22.9	24.7	5.75	5.95
43. р.Сарыайгыр – Зимовье	Q(H)83-2	01–18.01	2					
	Q(H)84-1	16.03–11.06,22.07–31.12	30	100	7.18	7.26	0.73	0.76
	Q(H)84-2	12.06–18.07	5	85	6.94	6.78	3.06	2.74
	Q(T)Л	19.01–15.03,19–21.07	8					
44. р.Какасу – с.Каскасу	Q(H)83,84-2	01,03,04,09–20.01;02–04,06, 07,09–11,15–20,25.02–31.05	25	93	7.25	7.26	0.60	0.46
	Q(H)84-1	04.06–16.11	18	100	5.25	5.27	0.25	0.26
	Q(T)Л	02,05–08,21.01–01,05,08,12–14,21–24.02;01–03.06 17.11–31.12	4					
45. р.Болдыбрек – у кордона Госзаповедника	Q(H)84-1	01–05,08–13,16–19,27.01–18,24.02–08.08	24	80	4.31	5.02	0.68	0.70
	Q(H)84-2	09.08–30.11	10	78	2.45	3.37	0.72	0.72
	Q(T)Л	06–07,14–15,20–26.01;19–23.02;01–31.12	1					

Таблица 1.4. Оценки надежности подсчета стока воды

Река-пост	Метод подсчета стока	Период	Количество ИРВ данного года	Освещенность амплитуды, %	Характерные расходы воды, куб. м/с			
					наибольшие		наименьшие	
					измеренные	вычисленные	измеренные	вычисленные
1	2	3	4	5	6	7	8	9
46. р.Болдынбрек - с,Сахаровка	Q(H)84-I	0I.I0-I3,I8,3I.0I;0I,04-06,I0-I3,I5,29.02;0I-05,08.03-29.07	29	88	5.80	6.76	0.76	0.82
	Q(H)84-2	I0.08-30.II	I3	88	2.83	3.I2	0.90	0.74
	Q(T)Л	02-09,I4-I7,I9-30.0I;02-03,07-09,I4,I6-28.02;06,07.03;30.07-09.08;0I-3I.I2	3					
47. р.Сасыксай - с.Сасык	Q(T)Л	0I-II.0I;03.03;20.05-23.05	I					
	Q(H)84-I	I2.0I-02.03	7	3I	0.I3	0.4I	0.083	0.078
	Q(H)84-2	04.03-I9.05,I6-27.II	I8	97	I.97	2.04	0.24	0.22
	Q(H)84-3	24.05-30.09	I7	83	0.I4	0.I4	0.088	0.084
	Q(T)	0I.I0-I5.II,28.II-3I.I2	7					
49. р.Бугунь - Красный Мост	Q(H)84-I	02.0I-05.04	32	92	7I.7	73.7	0.64	0.20
	Q(H)84-2	06.04-06.05	7	84	I8.5	20.8	4.3I	4.00
	Q(T)Л	0I.0I;07.05-22.08;04.II-3I.I2	22					
50. р.Каттабугунь - с.Леонтьевка	Q(T)	0I,02.0I;0I.07-26.II						
	Q(T)Л	I7.05-06.06						
	Q(H)84-I	03.0I-28.03,07.06-30.06	22	I00	I05	I05	I.30	I.37
	Q(H)84-2	29.03-I6.05	I2	99	93.5	93.5	4.I2	4.24
	Q(H)84-3	27.II-3I.I2	6	I00	I5.6	I5.6	2.08	2.28
5I. р.Алмалы - с.Орловка	Q(H)83-3	0I-30.0I	5					
	Q(H)84-I	06.02-I0.04	I3	82	2.06	2.67	0.37	0.38
	Q(H)84-2	20.04-27.09	20	I00	0.75	0.7I	0.I2	0.I3
	Q(T)Л	3I.0I-05.02;II-I9.04;28.09-3I.I2	I0					
52. р.Балабугунь - с.Глинково	Q(H)84	0I.0I-3I.I2	I8	56	I.80	4.02	0.38	0.30
53. р.Балабугунь - с.Акбастау	Q(T)Л	0I-03.0I	I					
	Q(T)	04.0I-29.02;I3.05-3I.I2	30					
	Q(H)84	0I.03-I2.05	9	43	5.07	I5.0	0.7I	0.75
54. р.Шаян I - в 3,3 км ниже устья р.Акбет	Q(H)83-I	0I-29.0I	3					
	Q(H)84-I	04.03-05.I2	34	99	57.5	57.3	0.24	0.26
	Q(T)Л	30.0I-03.03;06-3I.I2	6					
55. р.Аристанды - свх Алгабас	Q(H)83-I	0I.0I-03.03	6					
	Q(H)84	04.03-04.05	I4	98	83.5	83.4	0.65	0.58
	Q(T)Л	05-06.05;22.II-3I.I2	5					
56. канал - свх Алгабас	Q(H)84-I	07.05-I9.06	5	80	0.64	0.69	0.32	0.32
	Q(H)84-2	29.06-2I.II	I6	96	0.40	0.4I	0.I8	0.I9
	Q(T)Л	20-28.06						
57. р.Икансу - рзд Икансу	Q(H)83	0I.0I-29.02	7					
	Q(H)84-I	I0-30.03;30.04-20.05	20	97	I0.0	I0.0	I.56	I.62
	Q(H)84-2	3I.03-20.04	6	I00	6.45	6.45	3.2I	3.30
	Q(T)Л	0I-09.03;2I-29.04;2I.05-3I.I2	24					
58. р.Карашик - с.Хантаги	Q(T)Л	II-22-26,3I.0I;0I-03,05,06.02;06,07.03;0I,02.04;I9,20.06;I5-27.II	8					
	Q(H)84-I	08-3I.03	I2	95	32.8	32.8	0.36	0.050
	Q(H)84-2	03.04-I0.06;28.II-I7.I2	25	89	7.98	9.20	0.060	0.043
59. р.Карашик - с.Урангай	Q(T)Л	0I-06.0I;08.05-06.I2	2I					
	Q(H)84-I	07.0I-29.03	I0	84	II.3	I4.2	0.45	0.42
	Q(H)84-2	30.03-07.05	5	85	I3.0	I3.8	4.79	4.28
	Q(H)84-3	07.I2-3I.I2	4	I00	7.79	7.4I	I.78	I.84
60. р.Баялдыр - пос.Баялдыр	Q(H)84-I	I6.03-24.04	II	95	50.3	50.3	I.57	I.I7
	Q(H)84-2	29.04-04.06	6	42	6.I8	6.I0	0.96	0.I3
	Q(T)Л	25-28.04						
6I. р.Шерт(Юреката)-у выхода из гор	водослив	0I.0I-3I.I2						
62. р.Актобе(Куршукан) - с.Актобе	Q(H)84-I	0I.0I-03.04	6	94	25.I	26.3	0.57	0.53
	Q(H)84-2	04.04-3I.I2	9	92	5.94	5.90	0.26	0.II
63. р.Ашилган - клх Майдантал	Q(H)84-I	0I.0I-2I.03	I6	I00	20.7	2I.I	0.47	0.5I
	Q(H)84-2	23.03-3I.08	22	7I	8.06	I7.2	0.44	0.45
	Q(H)84-3	I9.II-3I.I2	7	I00	II.0	I0.7	0.55	0.54
	Q(T)Л	22.03;0I.09-I8.II	7					
64. р.Чу - с.Благовещенское	Q(H)83	0I-30.0I	3					
	Q(T)Л	3I.0I,I9-24.04,06.06,0I,02.II,20-3I.I2						
	Q(H)84-I	0I.02-I8.04,07.06-3I.I0	2I	98	90.0	90.8	6.54	6.I0
	Q(H)84-2	25.04-05.06	5	57	34.6	45.0	20.5	I9.9
	Q(H)84-3	03.II-I9.I2	5	78	6I.6	6I.9	39.6	35.4
65. р.Чу - с_Ташуткуль	Q(H)84-I	0I.0I-24.05,07.09-3I.I2	3I	96	I68	I75	I.43	I.35
	Q(T)Л	25.05,03-06.09						
	Q(H)84-2	26.05-02.09	I3	93	68.2	72.0	I9.0	I7.9

Таблица 1.4. Оценки надежности подсчета стока воды

Река-пост	Метод подсчета стока	Период	Количество ИРВ данного года	Освещенность амплитуды, %	Характерные расходы воды, куб. м/с			
					наибольшие		наименьшие	
					измеренные	вычисленные	измеренные	вычисленные
1	2	3	4	5	6	7	8	9
67. р.Чу – свх им.Амангельды	КЗИМ 83-2	0I.0I-I9.03	7					
	Q(H)84-I	20.03-28.06,30.I0-30.II	I6	I00	57.9	60.2	3.I4	3.I4
	Q(T)Л	29.06-08.07,26,29.I0						
	Q(H)84-2	09.07-27.I0	II	I00	9.09	9.34	6.24	6.20
	КЗИМ 84-I	0I-3I.I2	3					
68. р.Чу(Большая Арна) – с.Уланбель	Q(H)84	02.04-02.06	I9	98	85.4	85.4	0.035	0.000
69. р.Чу(прот.Малая Арна) – с.Уланбель	Q(H)84-I	04-I0.04	7	I00	I5.4	I5.4	7.82	7.82
	Q(H)84-2	II.04-03.05	7	85	4.28	5.I2	0.0I5	0.000
70. р.Караконыз – с.Караконыз	Q(H)84	0I.0I-3I.I2	23	82	5.I5	6.56	0.43	0.40
7I. р.Жанысай – с.Кзылсай	Водослив	0I.0I-23.03						
	Q(H)84	24.03-30.06	I0	76	0.50	0.68	0.I3	0.I3
	Водослив	0I.07-3I.I2						
72. р.Ргайты – с.Актас	Q(H)84-I	0I.0I-2I.06	23	99	9.80	9.98	0.38	0.39
	Q(T)Л	22,23.06;I7.08;I9-2I.09						
	Q(H)84-2	24.06-I6.08;22.09-3I.I2	I5	88	0.66	0.76	0.060	0.055
	Q(H)84-3	I8.08-I8.09	4	89	0.II	0.II	0.040	0.037
73. р.Суганды – с.Суганды	Q(H)83-3	0I-I8.0I	2	60	0.I8	0.33	0.030	0.027
	Q(H)84-I	I9.0I-3I.03;03-07-I9.09	20	I00	I.I9	I.20	0.033	0.032
	Q(T)Л	0I.04,0I,02.07,20.09-3I.I2						
	Q(H)84-2	02.04-30.06	I0	75	0.49	0.58	0.I7	0.I6
74. р.Унгурлю – с.Унгурлю	Q(H)84	09-I8.03	9	I00	7.64	7.64	0.002	0.002
75. р.Шокпар – ж.-д.ст.Чокпар	Q(H)84-I	I0-29.03	7	94	2.34	2.43	0.032	0.026
	Q(T)Л	30.03-0I.04, 07-I4.06						
	Q(H)84-2	02.04-06.06	7	88	0.I6	0.I9	0.03I	0.03I
	Q(H)84-3	I5.06-I9.07	4	75	0.0I7	0.0I7	0.002	0.000
76. р.Курагаты-ж.-д.ст.Аспара	КЗИМ 83-4	0I.0I-I3.03	9					
	Q(H)84	I4.03-05.I2	29	I00	I6.5	I6.5	0.3I	0.32
	Q(T)Л	06-09.I2	I					
	КЗИМ 84	I0-3I.I2	2					
77. р.Шунгур – в 1км ниже устья р.Карабулак	Q(H)84	0I.0I-3I.I2	24	86	I.39	I.39	0.44	0.37
78. р.Кокдунен – Зимовка	Q(H)МН	0I.0I-3I.I2	26	96	I.59	I.66	0.2I	0.22
79. р.Каракистак – с.Каменка	Q(H)84	0I.0I-3I.I2	25	90	3.22	3.53	0.4I	0.38
80. р.Мерке – зим.Улбутуй	Q(H)82-I	0I.0I-03.02	3					
	Q(T)Л	04,05.02;3I.07-I2.I0	7					
	Q(H)84-I	06.02-24.05	II	92	I.55	I.76	0.070	0.070
	Q(H)84-2	25.05-30.07	8	45	6.5I	II.5	4.05	4.I2
	Q(H)84-3	I3.I0-3I.I2	7	6I	0.59	0.86	0.3I	0.30
8I. кан.ГЭС – зим.Улбутуй	Q(H)82-2	0I-II.0I	I	89	2.0I	2.2I	I.32	0.79
	Q(T)Л	I2.0I,24,25.03, 23.06, 23.II						
	Q(H)82-I	I3.0I-23.03	7					
	Q(H)84-I	26.03-22.06,24.II-3I.I2	I3	74	2.3I	2.56	0.78	0.46
	Q(H)84-2	24.06-26.09,I3.I0-22.II	I4	84	2.09	2.I6	0.86	0.56
82. р.Аспара – пгт Гранитогорск	Q(H)МН	0I.0I-3I.I2	I5	I00	2I.8	2I.8	0.80	0.82
83. р.Чалдовар-с.Нововоскресеновка	Водослив	0I.0I-3I.I2						
84. р.Ранг – с.Кызылбайрак	Q(H)83-2	0I.0I-I5.03;3I.05-29.I2	27	I00	0.98	I.02	0.040	0.042
	Q(H)84-I	I6.03-I3.05	I4	I00	5.64	5.60	0.37	0.37
	Q(T)Л	I4-30.05; 30,3I.I2						
85. р.Аксумбе – с.Аксумбе	Q(T)	0I.0I-3I.03;0I.08-3I.I2	22					
	Q(H)84	0I-04-3I.07	I3	I00	0.75	0.74	0.I7	0.I7
86. р.Талас – с.Покровка	Q(H)83-2	0I-27.0I	2	62	3.76	5.80	2.I3	2.23
	Q(T)Л	28.0I,04.04,07-3I.I2	2					
	Q(H)84-I	29.0I-03.04	6	50	5.34	6.95	3.I4	2.95
	Q(H)84-2	05-I4.04	2	66	5.I7	5.90	3.II	2.72
	Q(H)84-3	I5.04-06.I2	28	94	62.9	66.9	2.62	2.30
87. р.Талас-пос.Солнечный	Q(H)83-I	0I-I3.0I	I	89	25.I	29.2	4.52	4.58
	Q(T)Л	I4.0I,I8.03,05.05,03.I2						
	Q(H)84-I	I5.0I-I7.03,06.05-02-I2	24	89	63.8	72.4	6.I9	5.60
	Q(H)84-2	I9.03-04.05,04-3I.I2	9	76	I8.7	24.0	6.7I	6.38
88. р.Талас – с.Сарыбарак	Q(H)83-I	0I.0I-24.02	2					
	Q(T)Л	25-29.02, 03,04.07,I4-I9.09						
	Q(H)84-I	0I.03-02.07,20.09-I0.I2	I7	I00	I0.0	9.80	I.7I	I.75
	Q(H)84-2	05.07-I3.09	7	97	6.08	6.0I	2.78	2.90
	КЗИМ	II-3I.I2						

Река-пост	Метод подсчета стока	Период	Количество ИРВ данного года	Освещенность амплитуды, %	Характерные расходы воды, куб. м/с			
					наибольшие		наименьшие	
					измеренные	вычисленные	измеренные	вычисленные
1	2	3	4	5	6	7	8	9
89. р.Талас – 1.0км ниже плотины Кеимбет	Q(H)84	01.01-31.12	25	100	15.9	15.9	0.20	0.20
90. р.Макбель – с.Шолак – Каинды	Q(H)МН	01.01-31.12	26	100	0.47	0.47	0.10	0.10
91. р.Шалсу – с.Подгорное	Q(H)МН	01.01-31.12	26	95	1.70	1.80	0.26	0.27
92. р.Асса – ж.-д.ст.Маймак	Q(H)83	01.01-03.02	3	97	10.9	11.5	2.27	2.48
	Q(T)Л	04.02,05.07,29,30.11, 26-31.12						
	Q(H)84-1	05.02-04.07,01-25.12	17	97	16.4	16.8	4.30	4.33
	Q(H)84-2	06.07-28.11	15	91	10.6	11.7	2.10	2.29
93. р.Куркуреусу-ж.-д.ст. Маймак	Q(H)84-1	01.01-04.03	6	67	4.97	5.12	3.75	3.61
	Q(T)Л	05.03,01.06,01-05.08,01-06.12						
	Q(H)84-2	06.03-31.05,06.08-30.11	23	96	4.24	4.37	0.48	0.48
	Q(H)84-3	02.06-31.07,07-31.12	9	86	4.27	4.62	0.51	0.36
94. р.Терс – с.Бурно-Октябрьское	Q(H)83-2	01-21.01	2	90	3.82	4.46	0.18	0.18
	Q(T)Л	22.01-05.03,02-31.12	4					
	Q(H)84	06.03-01.12	42	99	76.6	79.5	0.28	0.29
95. р.Шокпак – с.Зыковское	Q(H)83-1	01-22.01	2					
	Q(T)Л	23.01,08-31.12						
	Q(H)84-1	24.01-18.03	10	98	6.50	6.75	0.12	0.12
	Q(H)84-2	19.03-07.12	34	86	19.7	26.9	0.14	0.14
96. р.Беркара-у выхода из гор	Q(H)83-2	01.01-01.02	3	100	0.25	0.25	0.030	0.030
	Q(H)84-1	02.02-30.03	7	96	3.53	3.75	0.15	0.15
	Q(T)Л	31.03-02.04						
	Q(H)84-2	03.04-31.12	29	97	1.39	1.49	0.019	0.020
97. р.Тамды – г.Каратау	Q(H)84	01.03-30.06	12	97	12.3	12.3	0.15	0.09
98. р.Коктал – 2.8км ниже устья р.Каратат	Q(H)84	01.03-04.07	12	92	22.6	25.6	0.26	0.16
99. р.Шабакты-с.Байкадам	Q(H)84-1	01-31.01	2	52	0.063	0.083	0.017	0.009
	Q(T)Л	01-29.02,19-28.04,23,24.05						
	Q(H)84-2	01.03-18.04,25.05-06.07	9	98	171	171	0,010	0.000
	Q(H)84-3	29.04-22.05	3	75	0.053	0.058	0.037	0.039
100. р.Беркуты – 4-й аул	Q(H)84-1	09-18.03,06.04-31.05	12	100	32.3	32.3	0.089	0.089
	Q(T)Л	19.03,05.04,01.06-02.09						
	Q(H)84-2	20.03-04.04	13	100	28.3	28.3	0.92	0.96
101. р.Ушбас – с.Ушбас	Q(H)83-1	01-15.01	2	96	6.97	6.97	0.094	0.090
	Q(T)Л	16,17.01,26.11						
	Q(H)84-1	18.01-07.10,27.11-31.12	29	94	9.60	10.4	0.021	0.014
	Q(H)84-2	08.10-25.11	5	100	0.44	0.44	0.10	0.10
102. р.Коксай – Зимовье	Q(H)83-2	01.01-02.02	3	94	1.41	1.59	0.36	0.37
	Q(H)84-1	03.02-03.09	23	94	4.24	4.67	0.41	0.41
	Q(T)Л	04,05.09						
	Q(H)84-2	06.09-31.12	12	100	0.83	0.81	0.29	0.30

Таблица 1.6

Заборы и сбросы воды по длине рек

I. В таблице публикуются сведения о суммарных заборах и сбросах воды для створов учета стока воды рек.

2. Заборы и сбросы приводятся суммарно по месяцам и за год для участка реки(без учета притоков) между верхним и нижним замыкающим створами,а также нарастающим итогам по длине реки и её притоков.

В конце части 2 "Ежегодных данных в"Приложении" приведены средние месячные величины заборов(сбросов) по каждому каналу(сбросу) в отдельности и суммарно по участкам рек между створами или выше(ниже) их.

3. Отсутствие водозабора и сброса обозначается знаком "нб".

4. Разность значений заборов и сбросов воды не учитывает возвратных вод,поступающих в реку подземным путем,и поэтому лишь приближенно отражает безвозвратные потери стока(относительно данного участка или бассейна). ЕЁ знак определяет превышение водозабора над сбросом в реку.

Таблица 1.6. Заборы и сбросы по длине рек, куб. м/с

Номер поста	Река-участок	Количество водозаборов и сбросов	Характеристика водопользования	Суммарные водозаборы и сбросы по месяцам												Год
				1	2	3	4	5	6	7	8	9	10	11	12	
1	2	3	4	5	6	7	8	9	10	11	12	13	14	15	16	17
I,2	р.Сырдарья от поста выше устья р.Келес до поста НБ Чардаринского водохранилища	На участке I водозаборный канал и 5 сбросных каналов	Водозабор	7.64	нб	нб	20.4	97.3	I03	I04	88.6	2I.3	нб	нб	I0.7	37.7
			Сброс	4.28	4.I4	6.33	5.69	9.06	9.4I	II.8	I2.I	I4.8	8.I7	3.I6	3.04	7.66
			Разность	-3.36	4.I4	6.33	-I4.7	-88.2	-93.6	-92.2	-76.5	-6.5	8.I7	3.I6	-7.66	-30.0
		В бассейне 429 водозаборных каналов и 230 сбросных каналов	Водозабор	645	700	733	I056	2062	26I5	2788	2538	I026	494	335	323	I276
			Сброс	368	766	902	782	899	697	596	602	444	399	422	480	6I3
			Разность	-277	66	I69	-274	-II63	-I9I8	-2I92	-I936	-582	-95	87	I57	-663
2,6	р.Сырдарья от поста НБ Чардаринского водохранилища до поста ж.-д.ст.Тюмень-Арнк	На участке I0 водозаборных каналов, насосы и 5 сбросных каналов	Водозабор	0.80	0.80	3.88	40.0	I63	I47	I4I	70.I	8.4I	0.80	0.80	0.80	48.I
			Сброс	5.33	5.60	5.60	5.37	I7.6	I8.3	I8.3	I8.0	27.I	I9.I	нб	нб	II.7
			Разность	4.53	4.80	I.72	-34.6	-I45	- I29	-I23	-52.I	I8.7	I8.3	-0.80	-0.80	-36.4
		В бассейне 630 водозаборных каналов, насосы и 240 сбросных каналов	Водозабор	682	73I	790	II59	2286	2839	2990	265I	I067	525	378	360	I37I
			Сброс	374	772	908	788	9I7	7I6	6I5	62I	472	4I9	423	48I	626
			Разность	-308	4I	II8	-37I	-I369	-2I23	-2375	-2030	-595	-I06	45	I2I	-745
6,7	р.Сырдарья от поста ж.-д.ст. Тюмень-Арнк до поста рзд Кергельмес	На участке 5 водозаборных каналов и насосы	Водозабор	3.50	3.50	3.50	8.68	34.5	27.4	2I.3	II.4	нб	нб	нб	нб	9.48
		В бассейне 635 водозаборных каналов, насосы и 240 сбросных каналов	Водозабор	686	734	794	II68	2320	2866	30II	2662	I067	525	378	360	I38I
			Сброс	374	772	908	788	9I7	7I6	6I5	62I	472	4I9	423	48I	626
			Разность	-3I2	38	II4	-380	-I403	-2I50	-2396	-204I	-595	-I06	45	I2I	-755
7,9	р.Сырдарья от поста рзд Кергельмес до поста с.Тасбугет	На участке 7 водозаборных каналов и насосы	Водозабор	0.80	0.80	4.00	I2.0	2I2	246	2I4	II4	33.0	24.6	2.80	0.80	72.I
		В бассейне 642 водозаборных канала, насосы и 240 сбросных каналов	Водозабор	687	735	798	II80	2532	3II2	3225	2776	II00	550	38I	36I	I453
			Сброс	374	772	908	788	9I7	7I6	6I5	62I	472	4I9	423	48I	626
			Разность	-3I3	37	II0	-392	-I6I5	-2396	-26I0	-2I55	-628	-I3I	42	I20	-827
9,II	р.Сырдарья от поста с.Тасбугет до поста пгт Джусалы	На участке 5 водозаборных каналов и насосы	Водозабор	5.08	5.08	5.08	8.22	34.2	45.I	42.5	20.3	5.28	3.43	2.08	2.08	I4.9
		В бассейне 647 водозаборных каналов, насосы и 240 сбросных каналов	Водозабор	692	740	803	II88	2566	3I57	3267	2796	II05	553	383	363	I468
			Сброс	374	772	908	788	9I7	7I6	6I5	62I	472	4I9	423	48I	626
			Разность	-3I8	32	I05	-400	-I649	-244I	-2652	-2I75	-633	-I34	40	II8	-842
II,I3	р.Сырдарья от поста с.Джусалы до поста г.Казалинск	На участке 5 водозаборных каналов и насосы	Водозабор	5.50	9.50	9.50	I9.5	57.9	77.3	80.I	63.I	52.7	20.6	I3.0	3.50	34.4
		В бассейне 654 водозаборных каналов, насосы и 240 сбросных каналов	Водозабор	698	750	8I2	I208	2624	3234	3347	2859	II58	574	396	366	I502
			Сброс	374	772	908	788	9I7	7I6	6I5	62I	472	4I9	423	48I	626
			Разность	-324	22	96	-420	-I707	-25I8	-2732	-2238	-686	-I55	27	II5	-876
I6,I7	р.Келес от поста с.Янги-Базар до поста с.Степное	На участке 3 водозаборных канала	Водозабор	0.20	0.020	0.40	0.26	0.95	I.45	I.70	I.56	0.35	0.38	0.32	0.2I	0.65
I7,I8	р.Келес от поста с.Степное до устья	На участке I0 водозаборных каналов	Водозабор	2.86	2.43	5.I0	8.I5	30.4	58.8	67.I	63.5	I2.9	4.I5	2.47	I.79	2I.6
		В бассейне I3 водозаборных каналов	Водозабор	3.06	2.45	5.50	8.4I	3I.4	60.2	68.8	65.I	I3.2	4.53	2.79	2.00	22.3
20	р.Арысь от истока до поста с.Корниловка	На участке I7 водозаборных каналов	Водозабор	0.0I4	0.080	0.43	0.60	I.43	I.73	I.62	I.45	I.23	0.30	0.39	0.27	0.79
		В бассейне 25 водозаборных каналов	Водозабор	0.I0	0.20	I.40	2.26	3.94	5.54	4.82	3.94	2.79	I.05	I.00	0.37	2.28
20,2I	р.Арысь от поста с.Корниловка до поста ж.-д.ст.Арысь	На участке 37 водозаборных каналов	Водозабор	29.8	25.4	37.4	34.6	23.I	II.0	8.78	6.9I	8.43	I8.4	26.6	29.2	2I.5
		В бассейне I89 водозаборных каналов и 5 сбросных каналов	Водозабор	36.2	30.2	52.2	54.9	55.2	7I.6	56.8	4I.0	32.6	30.6	38.7	36.5	44.7
			Сброс	I.04	0.82	0.86	0.83	0.66	0.67	0.63	0.60	0.77	0.9I	0.99	I.I7	0.83
			Разность	-35.2	-29.4	-5I.3	-54.I	-54.5	-70.9	-56.2	-40.4	-3I.8	-29.7	-37.7	-35.3	-43.9
2I,22	р.Арысь от поста ж.-д.ст. Арысь до поста с.Шаульдер	На участке 2 водозаборных канала	Водозабор	нб	нб	0.46	8.I5	5.43	5.56	4.I9	I.90	нб	нб	3.77	нб	2.56
		В бассейне I9I водозаборный и 5 сбросных каналов	Водозабор	36.2	30.2	52.7	63.0	60.6	77.2	6I.0	42.9	32.6	30.6	42.5	36.5	47.2
			Сброс	I.04	0.82	0.86	0.83	0.66	0.67	0.63	0.60	0.77	0.9I	0.99	I.I7	0.83
			Разность	-35.2	-29.4	-5I.8	-62.2	-59.9	-76.5	-60.4	-42.3	-3I.8	-29.7	-4I.5	-35.3	-46.4
23	р.Жебаглысу от истока до с.Ново-Николаевка	На участке и бассейне I водозаборный канал	Водозабор	нб	нб	0.52	I.34	2.I2	3.27	2.77	2.II	I.I8	0.64	0.5I	нб	I.20
24	р.Кулан - с.Ванновка	На участке и бассейне 7 водозаборных каналов	Водозабор	0.090	0.I2	0.45	0.32	0.39	0.54	0.43	0.38	0.38	0.II	0.I0	0.099	0.28
25	р.Балыкты - с.Балыкты	На участке и в бассейне 3 водозаборных канала	Водозабор	нб	0.23	0.46	0.68	I.I8	I.85	I.47	I.26	2.36	0.44	0.30	0.43	0.89
29	р.Сарыбулак	В бассейне I водозаборный канал	Водозабор	нб	нб	0.I4	0.043	0.0II	0.35	0.I6	0.28	0.40	нб	нб	нб	0.I2
	род.Джилянды от истока до устья	На участке 2 водозаборных канала	Водозабор	нб	нб	нб	нб	0.007	0.033	0.040	0.040	0.040	0.0I3	нб	нб	0.0I4
	р.Кереит	В бассейне I водозаборный канал	Водозабор	0.077	0.I2	0.II	0.060	0.I5	0.60	0.54	0.53	0.57	0.I0	0.I0	0.I2	0.26
27	р.Машат от истока до поста с.Антоновка	На участке и в бассейне 3 водозаборных канала	Водозабор	0.99	0.66	0.80	0.70	0.39	2.25	2.I2	I.87	I.76	I.00	I.3I	I.3I	I.26
27	р.Машат от поста с.Антоновка до устья	На участке 5 водозаборных каналов	Водозабор	0.020	0.020	0.II	0.027	0.I3	0.I9	0.I9	0.22	0.I4	0.032	нб	нб	0.090
		В бассейне 8 водозаборных каналов	Водозабор	I.0I	0.68	0.9I	0.73	0.52	2.44	2.3I	I.09	I.90	I.03	I.3I	I.3I	I.27

Таблица 1.6. Заборы и сбросы по длине рек, куб. м/с

Номер поста	Река-участок	Количество водозаборов и сбросов	Характеристика водопользования	Суммарные водозаборы и сбросы по месяцам												Год
				1	2	3	4	5	6	7	8	9	10	11	12	
1	2	3	4	5	6	7	8	9	10	11	12	13	14	15	16	17
30	р.Аксу от истока до поста с.Подгорное	На участке и в бассейне 4 водозаборных канала	Водозабор	нб	нб	нб	0.34	0.76	0.78	0.67	0.42	0.35	0.36	0.20	нб	0.24
30,3I	р.Аксу от поста с.Подгорное до поста с.Кызылкишлак	На участке II водозаборных каналов	Водозабор	2.03	I.72	3.60	4.45	6.68	I5.6	I0.2	5.96	3.42	2.50	2.6I	I.42	4.92
		В бассейне I5 водозаборных каналов	Водозабор	2.03	I.72	3.60	4.79	7.44	I6.4	I0 9	6.38	3.77	2.86	2.8I	I.42	5.34
33,34	р.Боралдай от поста с.Васильевка до поста свх им.XXII Партсъезда	На участке и в бассейне 3 водозаборных канала	Водозабор	нб	нб	нб	0.0I6	0.00I	0.059	0.058	нб	0.0I9	0.040	0.0I6	нб	0.0I6
34	р.Боралдай от поста свх им. XXII Партсъезда до устья	На участке 8 водозаборных каналов	Водозабор	нб	нб	0.58	0.4I	0.38	I.66	I.33	0.55	0.32	0.077	0.27	0.054	0.48
		В бассейне II водозаборных каналов	Водозабор	нб	нб	0.58	0.43	0.38	I.72	I.39	0.55	0.33	0.I2	0.29	0.054	0.49
35	р.Бадам от истока до поста с.Михайловка	На участке I3 водозаборных каналов	Водозабор	0.070	нб	0.42	I.2I	I.94	I.75	I.03	I.08	0.83	0.48	0.36	0.22	0.78
		В бассейне 40 водозаборных каналов	Водозабор	0.070	нб	I.38	2.I6	3.60	4.2I	2.99	3.0I	2.65	0.85	0.68	0.47	I.84
35,36	р.Бадам от поста с.Михайловка до поста с.Кзылджарский	На участке 8 водозаборных и 2 сбросных канала	Водозабор	0.20	0.20	I.60	2.54	4.08	5.02	5.6I	4.47	2.94	I.53	I.6I	0.55	2.53
			Сброс	0.I9	0.I9	0.I9	0.I9	0.I8	0.I7	0.I7	0.I7	0.I7	0.I9	0.I9	0.I9	0.I8
			Разность	-0.0I	-0.0I	-I.4I	-2.35	-3.9	-4.85	-5.44	-4.30	-2.77	-I.34	-I.42	-0.36	-2.35
		В бассейне 8I водозаборный и 2 сбросных канала	Водозабор	3.I4	I.83	6.99	I0.9	I8.4	3I.8	26.4	I9.9	I2.4	6.85	6.44	3.64	I2.4
			Сброс	0.I9	0.I9	0.I9	0.I9	0.I8	0.I7	0.I7	0.I7	0.I7	0.I9	0.I9	0.I9	0.I8
			Разность	-2.95	-I.64	-6.80	-I0.7	-I8.2	-3I.6	-26.2	-I9.7	-I2.2	-6.66	-6.25	-3.45	-I2.2
36,37	р.Бадам от поста с.Кзылджарский до поста с.Обручевка	На участке 5 водозаборных и 3 сбросных канала	Водозабор	нб	нб	0.56	0.75	0.76	0.7I	0.72	0.53	нб	0.09	нб	нб	0.79
			Сброс	0.85	0.63	0.67	0.64	0.48	0.50	0.46	0.43	0.60	0.72	0.80	0.98	0.65
			Разность	0.85	0.63	0.II	-0.II	-0.28	-0.2I	-0.26	-0.I0	0.60	0.63	0.80	0.98	-0.I4
		В бассейне 86 водозаборных и 5 сбросных каналов	Водозабор	3.I4	I.83	7.55	II.6	I9.2	32.5	27.I	20.4	I2.4	6.94	6.44	3.64	I2.7
			Сброс	I.04	0.82	0.86	0.83	0.66	0.67	0.63	0.60	0.77	0.9I	0.99	I.I7	0.83
			Разность	-2.I0	-I.0I	-6.69	-I0.8	-I8.5	-3I.8	-26.5	-I9.8	-II.6	-6.03	-5.45	-2.47	-II.9
38	р.Эрмекбадам ниже поста клх им.Карла Маркса	На участке II водозаборных каналов	Водозабор	нб	нб	0.68	0.57	0.80	0.99	0.72	0.56	0.44	0.II	0.28	0.I9	0.44
		В бассейне I6 водозаборных каналов	Водозабор	нб	нб	0.90	0.93	I.5I	2.I8	I.7I	I.53	I.00	0.30	0.3I	0.25	0.89
39	р.Акмозейсай от с.Екпенды до устья	На участке и в бассейне 5 водозаборных каналов	Водозабор	нб	нб	0.22	0.36	0.7I	I.I9	0.99	0.97	0.56	0.I9	0.033	0.06I	0.44
	р.Ленгерсай от истока до устья	На участке и в бассейне II водозаборных каналов	Водозабор	нб	нб	0.063	0.025	0.I5	0.28	0.25	0.40	0.82	0.070	0.0I4	нб	0.I6
	р.Тогуз от истока до устья	На участке и в бассейне I0 водозаборных каналов	Водозабор	0.53	0.54	0.6I	0.58	0.65	I.04	0.88	0.94	0.73	0.57	0.58	нб	0.70
4I,42	р.Сайрам от истока до поста с.Блинково	На участке 2 водозаборных канала	Водозабор	нб	нб	0.020	0.042	0.052	0.2I	0.I7	0.I3	0.079	0.05I	0.033	нб	0.064
		В бассейне 8 водозаборных каналов	Водозабор	нб	нб	0.I0	0.26	0.43	I.03	0.89	0.72	0.43	0.3I	0.I8	нб	0.36
42	р.Сайрам от поста с.Блинково до устья	На участке 6 водозаборных каналов	Водозабор	2.34	I.09	2.87	3.98	6.69	I5.2	II.8	7.73	3.98	2.73	2.97	2.62	5.34
		В бассейне 23 водозаборных канала	Водозабор	2.34	I.09	3.40	5.62	I0.I	2I.5	I6.9	II.5	6.II	3.90	3.57	2.62	7.39
44	р.Каскасу от истока до поста с.Каскасу	На участке и в бассейне 6 водозаборных каналов	Водозабор	нб	нб	0.08I	0.22	0.38	0.82	0.72	0.59	0.35	0.26	0.I5	нб	0.29
45,46	р.Болдыбрек от истока до поста с.Сахаровка	На участке и в бассейне 4 водозаборных канала	Водозабор	нб	нб	0.006	0.025	0.020	0.072	0.079	0.044	0.039	0.025	0.0I4	нб	0.027
46	р.Болдыбрек от поста с.Сахаровка до устья	На участке 5 водозаборных каналов	Водозабор	нб	нб	0.42	I.35	2.94	5.I6	4.I7	3.00	I.66	0.83	0.4I	нб	I.66
		В бассейне 9 водозаборных каналов	Водозабор	нб	нб	0.43	I.38	2.96	5.23	4.25	3.04	I.70	0.86	0.42	нб	I.69
49	р.Бугунь от истока до поста Красный Мост	На участке 3 водозаборных канала	Водозабор	нб	нб	0.78	0.90	0.84	0.II	0.090	0.006	нб	нб	нб	нб	0.I7
		В бассейне I0 водозаборных каналов	Водозабор	0.026	0.032	I.II	I.5I	I.25	I.22	I.00	0.I3	0.I9	0.23	0.2I	0.I2	0.59
50	р.Каттабугунь ниже с.Леонтьевка	На участке 4 водозаборных канала	Водозабор	0.026	0.032	0.I2	0.24	0.30	0.89	0.53	0.096	0.I6	0.I6	0.I6	0.088	0.2I
54	р.Шаян от истока до устья	На участке и в бассейне 8 водозаборных каналов	Водозабор	нб	нб	0.5I	0.05I	I.07	4.I6	4.55	4.09	нб	нб	нб	нб	I.25
58,59	р.Карашик от истока до поста с.Урангай	На участке и в бассейне 4 водозаборных канала	Водозабор	0.023	0.025	0.2I	0.49	0.50	0.0I6	0.0II	0.0I9	0.0I4	0.0I5	0.0I9	0.0I5	0.II
64	р.Чу от границы Каз ССР до поста с.Благовещенское	На участке I2 водозаборных каналов и 2 насоса	Водозабор	0.I7	нб	0.II	5.2I	I3.2	20.I	I7.4	I5.4	I4.6	I4.4	6.I2	нб	8.89
		В бассейне 22 водозаборных канала и 2 насоса	Водозабор	0.I7	нб	0.49	6.59	I5.5	20.9	I7.9	I6.0	I5.I	I4.9	6.I2	нб	9.48
64,65	р.Чу от поста с.Благовещенское до поста с.Ташуткуль	На участке 5 водозаборных каналов и I сбросной канал	Водозабор	I6.4	I5.0	нб	47.2	9.4I	I5.I	I6.4	I5.I	I2.I	I9.2	5I.4	58.7	23.0
			Сброс	нб	нб	9.55	нб	I9.8	54.9	62.5	40.0	8.88	нб	нб	нб	I6.3
			Разность	-I6.4	-I5.0	9.55	-47.2	I0.4	39.8	46.I	24.9	-3.22	-I9.2	-5I.4	-58.7	-6.70
		В бассейне 27 водозаборных каналов и I сбросной канал	Водозабор	I6.6	I5.0	0.49	53.8	24.9	36.0	34.3	3I.I	27.2	34.I	57.5	58.7	32.5
			Сброс	нб	нб	9.55	нб	I9.8	54.9	62.5	40.0	8.88	нб	нб	нб	I6.3
			Разность	-I6.6	-I5.0	9.06	-53.8	-5.I0	I8.9	28.2	8.90	-I8.3	-34.I	-57.5	-58.7	-I6.2
65,67	р.Чу от поста с.Ташуткуль до поста свх им.Амангельды	На участке 4 водозаборных канала и I насос	Водозабор	нб	нб	нб	I4.4	36.8	50.2	48.6	32.8	2I.2	I7.2	8.53	нб	I9.I
		В бассейне 5I водозаборный и I сбросной канал	Водозабор	I6.6	I5.0	I.43	72.I	69.6	I08	99.6	76.I	55.7	56.I	69.9	58.7	58.2
			Сброс	нб	нб	9.55	нб	I9.8	54.9	62.5	40.0	8.88	нб	нб	нб	I6.3
			Разность	-I6.6	-I5.0	8.I2	-72.I	-49.8	-53.I	-37.I	-36.I	-46.8	-56.7	-69.9	-58.7	-4I.9

Таблица 1.6. Заборы и сбросы по длине рек, куб. м/с

Номер поста	Река-участок	Количество водозаборов и сбросов	Характеристика водопользования	Суммарные водозаборы и сбросы по месяцам												Год
				1	2	3	4	5	6	7	8	9	10	11	12	
1	2	3	4	5	6	7	8	9	10	11	12	13	14	15	16	17
67,68	р.Чу от поста свх им.Амангельды до поста с.Уланбель	На участке 2 водозаборных канала и 2 насоса	Водозабор	нб	нб	нб	I.23	3.I0	4.73	4.99	3.82	I.36	I.04	0.76	нб	I.75
		В бассейне 53 водозаборных канала и I сбросной канал	Водозабор	I6.6	I5.0	I.43	73.3	72.7	II3	I05	79.9	57.I	57.I	70.7	58.7	60.0
			Сброс	нб	нб	9.55	нб	I9.8	54.9	62.5	40.0	8.88	нб	нб	нб	I6.3
			Разность	-I6.6	-I5.0	8.I2	-73.3	-52.9	-58.I	-42.5	-39.9	-48.8	-57.I	-70.7	-58.7	-43.7
76	р.Курагаты от истока до поста ж.-д.ст.Аспара	На участке I5 водозабрных каналов	Водозабор	нб	нб	0.87	3.39	6.92	I9.5	I5.2	II.4	6.80	4.30	3.48	нб	5.99
		В бассейне 20 водозаборных каналов	Водозабор	нб	нб	0.94	3.90	7.85	2I.5	I6.7	I2.2	7.3I	4.76	3.85	нб	6.58
80	р.Мерке от поста зим.Улбутуй до устья	На участке 5 водозаборных каналов	Водозабор	нб	нб	0.23	I.I4	2.98	6.0I	4.09	3.II	2.I7	I.I6	I.06	нб	I.83
82	р.Аспара от поста пгт Гранитогорск до устья	На участке 4 водозаборных канала	Водозабор	нб	нб	0.35	0.99	I.94	8.95	8.02	6.30	2.8I	I.58	0.98	нб	2.66
86,89	р.Талас от поста с.Покровка до поста Iкм ниже плотины Джеимбет	На участке 22 водозаборных канала и I насос	Водозабор	0.I9	0.38	I0.0	I3.0	29.4	44.7	46.I	3I.I	I4.0	I0.3	8.45	9.34	I8.I
89	р.Талас от поста I км ниже плотины Джеимбет до устья	На участке 4 водозаборных канала	Водозабор	2.37	I.84	3.24	2.33	2.69	I.I8	нб	нб	0.34	0.23	нб	I.86	I.34
		В бассейне 26 водозаборных каналов	Водозабор	2.56	2.22	I3.2	I5.3	32.I	45.9	46.I	3I.I	I4.3	I0.5	8.45	II.2	I9.4
92	р.Асса от поста ж.-д.ст. Маймак до поста с.Бийлюколь	На участке I3 водозаборных каналов	Водозабор	0.45	0.2I	0.79	4.77	I5.8	I8.5	I7.6	I5.I	I2.0	I0.5	4.78	0.I5	8.39
		В бассейне 20 водозаборных каналов	Водозабор	0.45	0.2I	0.79	4.77	I6.I	I9.8	I8.7	I6.I	I3.0	II.0	4.8I	0.I5	8.82
92	р.Асса от поста с.Бийлюколь до устья	На участке I водозаборный канал	Водозабор	2.23	3.I6	3.54	I.7I	I.98	3.96	2.55	2.57	I.76	I.42	I.22	I.63	2.3I
		В бассейне 2I водозаборный канал	Водозабор	2.68	3.37	4.33	6.48	I8.I	23.8	2I.2	I8.7	I4.8	I2.4	6.03	I.78	II.I
94	р.Терс от истока до поста с.Бурно-Октябрьское	На участке 7 водозаборных каналов и I насосс	Водозабор	нб	нб	нб	нб	0.27	I.25	I.07	0.98	0.96	0.52	0.033	нб	0.42
97	р.Тамды от истока до устья	На участке 4 водозаборных канала	Водозабор	нб	нб	2.95	2.I2	0.53	0.040	0.7I	0.060	0.23	нб	нб	нб	0.55
98	р.Коктал от истока до устья	На участке 4 водозаборных канала	Водозабор	0.26	нб	I.26	I.90	I.48	0.37	нб	нб	нб	нб	нб	нб	0.44
99	р.Шабакты от истока до устья	На участке 5 водозаборных каналов	Водозабор	0.90	0.58	8.3I	3.56	2.58	3.47	3.28	I.42	0.I5	0.I8	0.24	0.24	2.08
I00	р.Беркуты от истока до устья	На участке 3 водозаборных канала	Водозабор	0.22	0.II	0.78	0.75	0.4I	0.20	0.I8	0.060	нб	0.080	0.I5	0.2I	0.26
I02	р.Коксай от истока до устья	На участке I водозаборный канал	Водозабор	нб	нб	нб	нб	0.53	I.45	I.74	I.I9	0.60	0.29	0.36	нб	0.5I

Таблица 1.7

Русловые водные балансы

I. Таблица содержит сведения об элементах русловых водных балансов рек по месяцам и за годовой период.

2. Боковая приточность по данным гидрометрических наблюдений(графа 3) расчитана по данным постов на притоках.Заборы и сбросы воды из боковых притоков ниже замыкающих постов учитываются соответственно в графах I4 и 7.

3. В графе 8 приводятся величины атмосферных осадков на площадь водного зеркала реки,водохранилищ,проточных озер и площадь речной поймы.

4. В графе I5 приводятся величины испарения с водной поверхности реки,проточных озер и водохранилищ, а также величины испарения с речных пойм(при его существенной роли в водном балансе).

5. Элементы баланса,знаки которых меняются по месяцам, приводятся соответственно в приходной или расходной частях баланса.

6. Данные об изменении запасов воды в русле(русловое-регулирование) включаются в приходную часть(графа 9) при уменьшении запаса воды в реке и в расходную часть(графа I6) при его увеличении.

7. В графе I8 указывается величина остаточного члена уравнения руслового водного баланса,характеризующего невязку баланса из-за погрешности расчета и неполноты учета его элементов.В случае,если величина остаточного члена превышает удвоенную случайную погрешность расчета,то в пояснении к таблице указывается возможная причина невязки баланса.

8. При отсутствии отдельных элементов баланса соответствующие графы остаются пустыми.Если данный элемент отсутствовал только в данном месяце или году,то в соответствующей графе ставится "нб".

9. Знак тире (-) означает отсутствие сведений.

I0. Знак I у номеров участков указывает на наличие пояснений,приведенных в конце таблицы.

Таблица 1.7. Русловые водные балансы, куб. м/с

Месяц, год	Приход									Расход							
	Расход воды в верхнем створе	боковая приточность: по данным гидрометрических наблюдений	боковая приточность: расчетная	подземный приток	переброска стока	сброс	осадки	русловое регулирование	суммарный приход	расход воды в нижнем створе	подземный отток	переброска стока	водозабор	испарение	русловое регулирование	суммарный рассход	остаточный член
1	2	3	4	5	6	7	8	9	10	11	12	13	14	15	16	17	18
						6.I р.Сырдарья, нижний бьеф Чардаринского водохранилища – ж.-д.ст.Тюмень-Арык												
I	55.4	I0.5	–			5.33	I.56		72.8	82.9	–		0.80	нб	I0.I	93.8	2I.0
2	52.8	I4.7	–			5.60	I.84		74.9	69.I	–		0.80	нб	I.27	7I.2	-3.70
3	52.3	60.3	–			5.60	6.99	I3.I	I38	98.6	–		3.88	нб		I02	-36.0
4	407	42.5	–			5.37	2.87		458	I8I	–		40.0	2.2I	96.5	320	-I38
5	762	I.25	–			I7.6	0.60		78I	49I	–		I63	5.68	8.30	668	-II3
6	668	0.53	–			I8.3	0.00	3.07	690	445	–		I47	8.42		600	-90.0
7	6I8	0.I9	–			I8.3	0.00	I4.8	65I	382	–		I4I	I5.8		539	-II2
8	I47	0.068	–			I8.0	0.00	87.5	253	I79	–		70.I	9.02		258	5.00
9	46.6	0.053	–			27.I	0.095	6.75	80.6	74.8	–		8.4I	5.I5		88.4	7.80
I0	58.5	I.47	–			I9.I	I.79		80.9	54.8	–		0.80	2.78	7.75	66.I	-I4.8
II	55.6	0.69	–			нб	2.73	0.62	59.6	57.I	–		0.80	0.26		58.2	-I.40
I2	60.9	9.02	–			нб	I.I0		7I.0	68.7	–		0.80	нб	5.35	74.8	3.80
Год	249	II.8	–			II.7	I.63	I0.5	285	I82	–		48.I	4.II	I0.8	245	-40.0
						7.I р.Сырдарья, ж.-д.ст.Тюмень-Арык – рзд Кергельмес											
I	82.9		–				0.62		83.5	62.7	–		3.50	нб	5.55	7I.8	-II.7
2	69.I		–				0.93		70.0	73.6	–		3.50	нб	I.I5	78.2	8.20
3	98.6		–				3.54	4.66	I07	II9	–		3.50	нб		I22	I5.0
4	I8I		–				I.49		I82	I2I	–		8.68	0.80	I4.6	I45	-37.0
5	49I		–				0.59		492	367	–		34.5	I.50	8.60	4I2	-80.0
6	445		–				0.00	3.52	448	370	–		27.4	2.24		400	-48.0
7	382		–				0.00	3.76	386	326	–		2I.3	3.68		35I	-35.0
8	I79		–				0.00	I5.6	I95	I87	–		II.4	2.09		200	5.00
9	74.8		–				0.00	0.96	75.8	78.7	–		нб	0.94		79.6	3.80
I0	54.8		–				I.I2		55.9	57.7	–		нб	0.47	0.75	58.9	3.00
II	57.I		–				2.44	0.37	59.9	66.9	–		нб	0.I2		67.0	7.I0
I2	68.7		–				нб		68.7	39.6	–		нб	нб	2.I5	4I.8	-26.9
Год	I82		–				0.89	2.4I	I85	I56	–		9.48	0.99	2.73	I69	-I6.0
						9.I р.Сырдарья, рзд Кергельмес – пгт Тасбугет											
I	62.7		–				0.46		63.2	73.8	–		0.80	нб	I.60	76.2	I3.0
2	73.6		–				0.39		73.0	86.5	–		0.80	нб	0.I7	87.5	I4.5
3	II9		–				2.09	I.76	I23	94.6	–		4.00	нб		98.6	-24.4
4	I2I		–				0.46		I2I	9I.0	–		I2.0	0.38	4.48	I08	-I3.0
5	367		–				0.29		367	I47	–		2I2	0.60	I.92	362	-5.00
6	370		–				0.025	I.32	37I	I4I	–		246	0.93		387	I6.0
7.	326		–				0.00	0.80	327	II7	–		2I4	I.I2		33I	4.00
8	I87		–				0.006	4.I8	I9I	8I.8	–		II4	0.94		I96	5.00
9	78.7		–				0.0II	0.I0	78.8	40.I	–		33.0	0.46		73.I	-5.70
I0	57.7		–				0.20	0.I4	58.0	35.8	–		24.6	0.24		60.4	2.40
II	66.9		–				I.08		68.0	56.4	–		2.80	0.067	0.I6	59.4	-8.60
I2	39.6		–				нб		39.0	4I.0	–		0.80	нб	0.080	4I.9	2.90
Год	I56		–				0.42	0.69	I57	83.8	–		72.I	0.39	0.70	I57	0.00
						II.I р.Сырдарья, пгт Тасбугет – пгт Джусалы											
I	73.8		–				0.43		74.2	56.0	–		5.08	нб	4.8I	65.9	-8.30
2	86.5		–				0.40	0.44	87.3	58.9	–		5.08	нб		64.0	-23.3
3	94.6		–				I.82	2.09	98.5	78.3	–		5.08	нб		83.4	-I5.I
4	9I.0		–				0.37		9I.4	69.8	–		8.22	0.96	I.30	80.3	-II.I
5	I47		–				0.I6	0.42	I48	96.6	–		34.2	I.5I		I32	-I6.0
6	I4I		–				0.025	I.30	I42	I0I	–		45.I	2.44		I48	6.00
7	II7		–				0.00	I.68	II9	76.0	–		42.5	3.03		I22	3.00
8	8I.8		–				0.0I3	2.72	84.5	56.0	–		20.3	2.40		78.7	-5.80
9	40.I		–				0.0II	0.65	40.8	38.0	–		5.28	I.35		44.6	3.80
I0	35.8		–				0.I9	0.84	36.8	29.8	–		3.43	0.6I		33.8	-3.00
II	56.4		–				0.80		57.2	33.2	–		2.08	0.I7	I.94	37.4	-I9.8
I2	4I.0		–				0.20		4I.2	20.7	–		2.08	0.I0	0.50	23.4	-I7.8
Год	83.8		–				0.37	0.84	85.0	59.5	–		I4.9	I.05	0.7I	76.2	-8.80
						I3.I р.Сырдарья, пгт Джусалы – г.Казалинск											
I	56.0		–				0.25		56.2	43.6	–		5.50	нб	4.38	53.5	-2.70
2	58.9		–				0.I8	I.25	60.3	37.4	–		9.50	нб		46.9	-I3.4
3	78.3		–				0.79		79.I	42.2	–		9.50	нб	I.I7	52.9	-26.2
4	69.8		–				0.063	II.2	8I.I	29.5	–		62.9	I.22		93.6	I2.5
5	96.6		–				0.30	0.090	97.0	7.5I	–		78.0	I.57		87.I	-9.90
6	I0I		–				0.00	0.26	I0I	5.9I	–		80.7	2.33		88.9	-I2.I
7	76.0		–				0.00	2.I6	78.2	4.93	–		66.8	2.58		74.3	-3.90
8	56.0		–				0.007	0.24	56.2	5.28	–		47.3	2.06		54.6	-I.60
9	38.0		–				0.007		38.0	I0.3	–		26.0	I.I9	0.24	37.7	-0.30
I0	29.8		–				0.006	0.82	30.6	I2.6	–		I3.0	0.52		26.I	-4.50
II	33.2		–				0.40		33.6	I3.4	–		9.50	0.I7	3.68	26.8	-6.80
I2	20.7		–				нб		20.7	I5.I	–		3.50	нб	2.46	2I.I	0.40
Год	59.5		–				0.I7	I.34	6I.0	I9.0	–		34.4	0.97	0.99	55.4	-5.60

Таблица 1.7. Русловые водные балансы, куб. м/с

Месяц, год	Приход								Расход						
	Расход воды в верхнем створе	боковая приточность: по данным гидрометрических наблюдений	боковая приточность: расчетная	подземный приток	переброска стока	сброс	осадки	русловое регулирование	суммарный приход	расход воды в нижнем створе	подземный отток	переброска стока	водозабор	испарение	русловое регулирование	суммарный расход	остаточный член
1	2	3	4	5	6	7	8	9	10	11	12	13	14	15	16	17	18
								20 I р.Арысь – с.Корниловка – ж.-д.ст.Арысь									
I	I.72	33.9	–			0.036	0.20	35.6	I2.4	–		29.2	0.II	–	4I.7	6.I	
2	I.68	30.9	–			0.048	0.034	32.7	II.2	–		25.6	0.I6	–	37.0	4.3	
3	5.42	75.0	–			0.27	–	80.7	60.2	–		38.2	0.2I	7.6I	I06.2	25.5	
4	2.74	60.3	–			0.09I	7.62	70.8	38.2	–		36.I	0.39	–	74.7	3.9	
5	I.02	30.4	–			0.004	0.50	3I.9	9.33	–		25.9	0.23	–	35.5	3.6	
6	нб	I7.2	–			0.000	0.3I	I7.5	6.5I	–		I7.2	0.022	–	23.7	6.2	
7	нб	I3.I	–			0.000	0.I4	I3.2	2.8I	–		I3.5	0.000	–	I6.3	3.I	
8	нб	II.8	–			0.000	0.II	II.9	3.24	–		I0.6	0.000	–	I3.8	I.9	
9	нб	I5.8	–			0.000	0.I2	I5.9	5.07	–		I2.I	0.000	–	I7.2	I.3	
I0	0.42	20.4	–			0.046	–	20.9	5.42	–		I9.4	0.I0	0.26	25.2	4.3	
II	0.93	28.3	–			0.I2	–	29.4	7.27	–		27.5	0.I5	0.60	35.5	6.I	
I2	I.I7	35.I	–			0.049	–	36.3	I3.9	–		29.8	0.II	0.33	44.I	7.8	
Год	I.26	3I.0	–			0.055	0.75	33.I	I4.6	–		23.8	0.I2	0.73	39.2	6.I	
								64 I р.Чу – с.Благовещенское – с.Ташуткуль									
I	59.0	5.00	–		нб		0.086	64.I	48.I	–		I6.4			64.5	0.40	
2	58.4	5.00	–		нб			63.4	5I.8	–		I5.0		0.I3	66.9	3.50	
3	77.3	6.56	–		9.55		0.22	93.6	II3	–		нб			II3	I9.4	
4	47.6	6.34	–		нб		0.I0	54.0	I6.0	–		47.2			63.2	9.20	
5	26.2	28.9	–		I9.8		0.047	74.9	36.5	–		9.0I			45.5	-29.4	
6	I4.0	2.62	–		54.9			7I.5	53.5	–		I4.4		0.072	68.0	-3.50	
7	7.62	нб	–		62.5		0.025	70.I	65.8	–		I5.0			80.8	I0.7	
8	7.3I	0.42	–		40.0		0.I4	47.9	33.9	–		I3.8			47.7	-0.20	
9	I3.3	I.75	–		8.88			23.9	I4.3	–		2.I2		0.074	I6.5	-7.40	
I0	3I.4	нб	–		нб			3I.4	II.8	–		I8.9		0.059	30.8	-0.60	
II	44.4	3.63	–		нб		0.32	48.4	5.II	–		5I.2			56.3	7.90	
I2	52.3	4.6I	–		нб			56.9	I.44	–		58.7		0.I6	60.3	3.40	
Год	36.6	5.40	–		I6.3		0.078	58.4	37.6	–		2I.8		0.04I	59.4	I.00	
								65 I р.Чу – с.Ташуткуль – свх им.Амангельды									
I	48.I	I.56	–				0.I9	49.8	34.6	–		нб			34.6	-I5.2	
2	5I.8	I.34	–					53.I	39.2	–		нб		I.4I	40.6	-I2.5	
3	II3	7.52	–				I.50	I22	55.I	–		нб			55.I	-66.9	
4	I6.0	6.56	–				0.45	23.0	I3.7	–		I4.0			28.I	5.I0	
5	36.5	4.07	–				0.I2	40.7	4.77	–		36.8			4I.6	0.90	
6	53.5	I.97	–					55.5	7.87	–		50.2		0.68	58.I	2.60	
7	65.8	0.50	–				0.033	66.3	7.98	–		48.6			56.6	-9.70	
8	33.9	0.34	–				0.52	34.8	8.43	–		32.8			4I.2	6.40	
9	I4.3	0.43	–				0.075	I4.8	7.88	–		2I.2			29.I	I4.3	
I0	II.8	I.I0	–				0.3I	I3.2	7.22	–		I7.2			24.4	II.2	
II	5.II	I.72	–				I.I6	7.99	9.I7	–		8.53			I7.7	9.7I	
I2	I.44	I.89	–					3.33	I0.5	–		нб		0.089	I0.6	7.27	
Год	37.6	2.42	–				0.36	40.4	I7.2	–		I9.I		0.I8	36.5	-3.90	

ПОЯСНЕНИЯ К ТАБЛИЦЕ I.7

6. р.Сырдарья-от нижнего бьефа Чардаринского водохранилища до ж.-д.ст.Тюмень-Арык. Остаточный член уравнения руслового водного баланса большую часть года значительно превышает удвоенную погрешность его определения,что объясняется: в январе – приток подземных вод; с марта по июль и в октябре – недоучет водозаборов.

7. р.Сырдарья-от ж.-д.ст.Тюмень-Арык – до рзд Кергельмес. Невязка баланса в январе и декабре – расход воды на ледообразование; в феврале,марте и ноябре – приток грунтовых вод. Отрицательные невязки с апреля по июль – результат недоучета водозаборов.

9. р.Сырдарья – от рзд Кергельмес до пгт Тасбугет Остаточный член уравнения руслового водного баланса значительно превышает удвоенную погрешность его определения,что объясняется: в январе,феврале – притоком грунтовых вод; в марте, апреле и ноябре – неточными сведениями о водозаборе.

II. р.Сырдарья – от пгт Тасбугет до пгт Джусалы. Остаточный член уравнения руслового водного баланса,кроме летнего периода (с июня по октябрь),значительно превышает погрешность его определения,что является результатом: в январе, феврале,декабре – недоучет грунтовых вод; март,апрель,май, ноябрь – недоучет водозаборов.

I3. р.Сырдарья – от пгт Джусалы до г.Казалинска. Остаточный член уравнения руслового водного баланса значительно превышает погрешность его определения,что объясняется: в феврале, марте – потеря стока в понижениях рельефа; в апреле,октябре,ноябре – неточными сведениями о водозаборе.

20. р.Арысь – с.Корниловка – ж.-д.ст.Арысь. Остаточный член уравнения водного баланса превышает удвоенную погрешность расчета в течение всего года,за исключением IУ,У,УШ,IX. Невязка объясняется отсутствием сведений о сбросах и неучетом притока подземных вод.

64. р.Чу – от поста с.Благовещенское до поста с.Ташуткуль. Русловой водный баланс на участке в целом за год увязывается положительно. Невязка баланса в марте,апреле,ноябре объясняется притоком грунтовых вод. Невязка баланса в мае,июле,сентябре и ноябре – недоучет водозаборов и неточные сведения о них.

65. р.Чу – от поста с.Ташуткуль до поста свх Амангельды. Русловой водный баланс на участке в целом за год увязывается отрицательно.Невязка баланса в январе,феврале,марте объясняется неточностью учета стока в нижнем створе,в связи с ледовой обстановкой. Невязка баланса в апреле,июле,августе,сентябре,октябре объясняется неточностью сведений о водозаборах. Невязка в ноябре и декабре – выклиниванием грунтовых вод ниже водохранилища.

Таблица 1.8

Ресурсы поверхностных вод

I. В таблице содержатся сведения за год о ресурсах поверхностных вод и их изменении в результате хозяйственной деятельности для гидрометрических створов, замыкающих бассейны рек с интенсивным хозяйственным использованием (или имеющих важное значение) и их отдельные части.

2. В графе 3 приводится среднее многолетнее значение стока воды для периода с неискаженным стоком. Для постов № 2,6,7,9,II,I3 графа незаполнена из-за неоднородности ряда наблюдений по стоку.

3. В графах 8 и 9 приводятся сведения для водохранилищ многолетнего и сезонного регулирования стока.

4. Данные о регулировании стока водохранилищами (графа 8) имеют положительное значение (по отношению к стоку реки в рассматриваемом створе) при его сработке.

5. В графе 9 приводится величина потерь стока воды вследствие дополнительного испарения с водного зеркала водохранилищ.

6. Восстановленное значение стока (графа I3) приближенно определено путем прибавления суммарного изменения стока (графа II) к величине наблюденного стока (графа 5) при отрицательном значении изменения стока.

7. В районах орошаемого земледелия, к которым относятся бассейны рек Келес, Арысь и участок реки Сырдарья ниже впадения р. Келес суммарное изменение стока, и следовательно, востановленный сток при примененном способе восстановления завышен за счет неполного учета сбросов воды, неучета возвратных вод, поступающих в реку подземным путем, а также неучета действия компенсационных факторов.

8. Знак I, стоящий у номера поста, означает наличие пояснений, помещенных после таблицы.

Таблица 1.8. Ресурсы поверхностных вод, куб. км

Номер поста	Река-пункт	Средний многолетний сток воды: величина стока	Средний многолетний сток воды: расчетный период	Наблюденный сток	Изменение водных ресурсов в результате хозяйственной деятельности: водозабор	сброс воды	регулирование водохранилищами	потери на испарение в водохранилищах	переброска стока	суммарное изменение стока: величина изменения	суммарное изменение стока: в % от восстановл. стока	Восстановленный сток: величина стока	Восстановленный сток: в % от среднего многолетнего
1	2	3	4	5	6	7	8	9	10	11	12	13	14
2I	р.Сырдарья - нижний бьеф Чардаринского водохранилища			7.84	40.3	I9.4	0.52	0.24		-2I.7	73.4	29.5	
6I	р.Сырдарья - ж.-д.ст.Тюмень-Арык			5.75	43.4	I9.8	0.52	0.24		-24.4	8I.0	30.2	
7I	р.Сырдарья - рзд Кергельмес			4.93	43.7	I9.8	0.52	0.24		-24.7	83.3	29.6	
9I	р.Сырдарья - пгт Тасбугет			2.65	45.9	I9.8	0.52	0.24		-26.9	9I.0	29.6	
II	р.Сырдарья - пгт Джусалы			I.88	46.4	I9.8	0.52	0.24		-27.4	93.6	29.3	
I3I	р.Сырдарья - г.Казалинск			0.60	47.5	I9.8	0.52	0.24		-28.5	97.9	29.I	
20	р.Арысь - с.Корниловка	0.083	I97I-84	0.040	0.072					-0.072	34.5	0.II	I33
2I	р.Арысь - ж.-д.ст.Арысь	2.46	I927-62	0.46	I.49	0.026	0.002			-I.47	76.2	I.93	78.5
64	р.Чу - с.Благовещенское	I.2I	I976-84	I.I6	0.30					-0.30	20.5	I.46	I2I
65	р.Чу - с.Ташуткуль	2.00	I939-84	I.I9	I.03	0.52				-0.52	30.4	I.7I	85.5
67	р.Чу - свх им.Амангельды	I.66	I956-83	0.54	I.84	0.52				-I.32	7I.0	I.86	II2

Пояснения к таблице 1.8

Величина среднего многолетнего стока р.Арысь - ж.-д.ст.Арысь принята по данным монографии "Ресурсы поверхностных вод СССР" том I4 вып.I и является приближенной.

По бассейну р.Арысь потери на испарение по Бадамскому водохранилищу не учтены из-за отсутствия данных .В графах 8 и 9 для постов № 2,6,7,9,II,I3 помещены данные,расчитанные только для участка ниже поста р.Сырдарья - г.Чиназ

Таблица 1.9

Мутность воды

Мутность воды приведена в таблице в виде декадных и месячных значений(форма А).

I. Данные о мутности получены по непосредственным наблюдениям способом ежедневного отбора единичных проб воды с учетом переходного коэффициента К от единичной к средней мутности реки.Исключение составляют посты № 6,7,по которым данные единичной мутности помещены без введения переходного коэффициента к средней мутности реки,вследствие неудовлетворительной связи между средней мутностью реки и мутностью контрольных проб.Эти значения мутности приняты приближенными.

2. Мутность воды выражена в г/куб.м.

3. Значения мутности как среднедекадной,так и наибольшей,полученные по значительно экстраполированной части графика зависимости ρ ср $= f(\rho$ ед) приняты приближенными (50,54,72).

4. Строки,обозначенные I,2,3 содержат средние декадные значения мутности.Строка,обозначенная "Средн." содержит средние месячные значения мутности.

5. Средние декадные значения мутности для периодов половодья и паводков вычислены как средние арифметические из ежедневно наблюденных(и раздельно обработанных) данных о мутности,для периодов межени - получены из объединенных по пентадам и декадам мутности. Для большинства постов приведены данные по наблюдениям в 8ч.По посту 30 пробы брались в два срока(8 и 20ч.)

Средняя мутность за декаду,в течение которой наблюдались дни с отсутствием стока воды,вычислены как среднее арифметическое за число дней с наличием стока. Это значение мутности в таблице отмечено знаком звездочки(*).

Средние месячные значения вычислены из средних декадных.

6. Значения наибольшей и наименьшей мутности выбраны за каждый месяц из всех срочных и дополнительных измерений мутности (одноразовых,двухразовых и контрольных проб). Число дней в году с мутностью более указанных значений приведено по постам,где данные наблюдений имеются за весь год или отсутствуют сведения за период с мутностью $<$ 50 г/куб.м.

7. Дата наблюдения наибольшего и наименьшего значения мутности за год имеет два вида записи:

а) если наибольшее и наименьшее значение мутности наблюдалось один раз в году,то в таблице записаны число и месяц наблюдения этой величины;

б) если наибольшее и наименьшее значение мутности наблюдалось несколько раз в году,в таблице приведена первая и последняя даты(число и месяц) и общее число случаев наблюдения этой мутности в течение года.

Таблица 1.9. Мутность воды, г/куб. м

Форма А Т. 5 Вып. 3 1984

Декада	Месяц 1	2	3	4	5	6	7	8	9	10	11	12	За год мутность	дата, число	случаев
6. р.Сырдарья – ж.-д.ст.Тюмень-Арык															
I	I8	26	58	270	I60	I20	66	I6	3.5	I9	4.8	–			
2	24	I30	87	260	II0	200	92	I6	6.4	28	74	–			
3	I0	220	76	200	7I	6I	25	36	5.8	3I	I6	–			
Средн.	I7	I30	74	240	II0	I30	6I	23	5.2	26	32	–			
Наиб.	–	–	–	–	–	–	–	–	–	–	–	–	–	–	
Наим.	–	–	–	–	–	–	–	–	–	–	–	–	–	–	
7. р.Сырдарья – рзд Кергельмес															
I	22	32	36	200	470	200	I40	I60	27	I0	7.2	44			
2	25	I7	32	I40	290	II0	I60	98	48	I6	6.0	38			
3	32	33	330	I90	240	I40	I20	35	39	I2	6.0	I8			
Средн.	26	27	I30	I80	330	I50	I40	98	38	I3	6.4	33			
Наиб.	–	–	–	–	–	–	–	–	–	–	–	–	–	–	
Наим.	–	–	–	–	–	–	–	–	–	–	–	–	–	–	
I7. р.Келес – с.Степное															
I	I5	85	75	II0	280	II	59	42	44	73	I40	43			
2	24	7I	260	I40	80	7.4	55	70	39	44	54	36			
3	29	74	I30	240	II0	40	25	43	73	73	47	38			
Средн.	23	77	I60	I60	I60	I9	46	52	52	63	80	39			
Наиб.	4I	II0	I200	820	630	25	I20	I60	I30	I40	250	63	I200	28.03	I
Наим.	7.8	49	32	60	8.4	2.4	I4	25	I7	27	30	I9	7.3	30.06	I
I8. р.Келес – устье															
I	840	870	2600	3700	2300	9I0	590	9I0	I400	II00	II00	I000			
2	940	440	2I00	3500	I500	6I0	640	I500	I300	I200	970	I000			
3	I000	850	3500	2200	I200	860	700	I300	II00	II00	I300	II00			
Средн.	930	720	2700	3I00	I700	790	640	I200	I300	II00	II00	I000			
Наиб.	2200	2I00	II000	8900	3500	2400	I400	2900	4800	3I00	3I00	2000	II000	3I.03	I
Наим.	370	94	280	900	490	380	270	490	660	420	550	450	94	I6.02	I
20. р.Арысь – с.Корниловка															
I	43	50	68	87	I40	нб	нб	нб	нб	I80*	I00	I00			
2	44	54	I60	78	I00	нб	нб	нб	нб	92	79	II0			
3	55	72	290	95	I60*	нб	нб	нб	нб	I60	65	I20			
Средн.	47	59	I70	87	–	нб	нб	нб	нб	–	8I	II0			
Наиб.	–	–	–	–	–	нб	нб	нб	нб	–	–	–	–	–	
Наим.	–	–	–	–	–	нб	нб	нб	нб	–	–	–	нб	3I.05,07.I0,I30	

Номер поста	Число дней с мутностью более: 50	100	200	500	1000	5000	10000	20000	50000
6	I7I	89	29	0	0	0	0	0	0
7	I53	I43	4I	0	0	0	0	0	0
I7	I88	64	2I	3	I	0	0	0	0
I8	365	365	363	33I	I73	7	I	0	0
20	2I4	84	II	0	0	0	0	0	0

Декада															
2I. р.Арысь – ж.-д.ст.Арысь															
I	I2	20	I60	320	I4	26	–	–	–	–	4.0	27			
2	I2	20	I70	2I0	II	I9	–	–	–	–	I2	29			
3	6.I	I9	250	49	I4	22	–	–	–	–	7.9	II			
Средн.	I0	20	I90	I90	I3	22	–	–	–	–	8.0	22			
Наиб.	34	II0	440	7I0	3I	43	–	–	–	–	29	66	7I0	06.04	I
Наим.	2.6	II	64	I8	I.4	8.7	–	–	–	–	0.60	I.2	0.60	24.II	I
30. р.Аксу – с.Подгорное															
I	–	–	–	I5	24	280	69	29	–	–	–	–			
2	–	–	–	24	I7	I40	40	I3	–	–	–	–			
3	–	–	–	48	89	230	3I	I7	–	–	–	–			
Средн.	–	–	–	29	43	220	47	20	–	–	–	–			
Наиб.	–	–	–	2I0	390	820	360	330	–	–	–	–	820	25.06	I
Наим.	–	–	–	II	7.2	56	I5	3.6	–	–	–	–	3.6	II.08	I
42. р.Сайрам – с.Блинково															
I	–	–	–	32	36	I60	47	II0	–	–	–	–			
2	–	–	–	48	36	I20	62	53	–	–	–	–			
3	–	–	–	59	I50	II0	52	23	–	–	–	–			
Средн.	–	–	–	46	75	I30	54	62	–	–	–	–			
Наиб.	–	–	–	I50	230	270	96	250	–	–	–	–	270	0I.06	I
Наим.	–	–	–	20	5.0	45	33	I9	–	–	–	–	5.0	II.05	I
49. р.Бугунь – Красный Мост															
I	–	28	440	430	4I	–	–	–	–	–	–	–			
2	–	34	770	I40	I8	–	–	–	–	–	–	–			
3	–	26	II00	46	22	–	–	–	–	–	–	–			
Средн.	–	29	770	200	27	–	–	–	–	–	–	–			
Наиб.	–	45	3I00	I300	I20	–	–	–	–	–	–	–	3I00	28.03	I
Наим.	–	I8	3I	6.0	0.8	–	–	–	–	–	–	–	0.8	22.05	I
50 . р.Каттабугунь – с.Леонтьевка															
I	7.I	3.0	53	22	3.4	4.7	2.4	I0	3.5	5.3	6.8	3.4			
2	3.5	3.I	67*	6.9	5.8	3.4	5.2	I4	7.4	7.7	I3.7	I.6			
3	7.7	4.4	67*	I2	2.7	3.5	5.5	I0	I2	6.5	64	4.6			
Средн.	6.I	3.5	6I	I4	4.0	3.9	4.4	II	7.6	6.3	28	3.2			
Наиб.	–	–	–	–	–	–	–	–	–	–	–	–	–	–	
Наим.	–	–	–	–	–	–	–	–	–	–	–	–	–	–	

Номер поста	Число дней с мутностью более: 50	100	200	500	1000	5000	10000	20000	50000
2I	56	43	3I	2	0	0	0	0	0
30	59	34	I7	I	0	0	0	0	0
42	79	3I	5	0	0	0	0	0	0
49	54	45	34	24	6	0	0	0	0
50	4I	0	0	0	0	0	0	0	0

Таблица 1.9. Мутность воды, г/куб. м

Форма А Т. 5 Вып. 3 1984

Декада	Месяц												За год		
	1	2	3	4	5	6	7	8	9	10	11	12	мутность	дата, число	случаев
54. р.Шаян – в 3,3 км ниже устья р.Акбет															
I	–	I6	360	29	I.0	–	–	–	–	–	–	–			
2	–	I9	880	22	0.98	–	–	–	–	–	–	–			
3	–	I2	600	I8	0.62	–	–	–	–	–	–	–			
Средн.	–	I6	6I0	23	0.87	–	–	–	–	–	–	–			
Наиб.	–	–	I700	–	–	–	–	–	–	–	–	–	I700	I4.03	I
Наим.	–	–	4I	–	–	–	–	–	–	–	–	–	–	–	
60. р.Баялдыр – с.Баялдыр															
I	нб	нб	нб	II	6.4	6.0	нб	нб	нб	нб	нб	нб			
2	нб	нб	I0*	I0	7.5	нб	нб	нб	нб	нб	нб	нб			
3	нб	нб	42	9.0	6.2	нб	нб	нб	нб	нб	нб	нб			
Средн.	нб	нб		I0	6.7	–	нб	нб	нб	нб	нб	нб			
Наиб.	нб	нб	–	–	–	–	нб	нб	нб	нб	нб	нб	–	–	
Наим.	нб	нб	нб	–	–	–	нб	нб	нб	нб	нб	нб	нб	0I.0I,3I.I2	285
64. р.Чу – с.Благовещенское															
I	240	300	8I0	720	220	–	70	46	76	I50	I50	300			
2	230	2I0	I200	530	240	–	69	49	96	I50	220	230			
3	270	I40	I400	460	200	–	79	58	92	I40	300	I50			
Средн.	250	220	II00	570	220	–	73	5I	88	I50	220	230			
Наиб.	440	550	2400	I300	440	–	I20	80	I30	220	740	420	2400	I2.03	I
Наим.	I30	74	I80	280	I20	–	42	24	56	84	79	64	24	22.08	I
67. р.Чу – свх им.Амангельды															
I	85	74	I90	2I0	I40	64	33	59	65	28	56	I50			
2	I40	65	2I0	I30	63	4I	45	58	80	22	I00	39			
3	I60	37	I90	I20	67	4I	57	45	I20	42	I20	7I			
Средн.	I30	59	200	I50	90	49	45	54	88	3I	92	87			
Наиб.	270	II0	640	300	230	86	I30	II0	600	73	I90	600	640	I0.03	I
Наим.	58	2I	68	88	32	I5	I4	I7	I4	7.2	2I	9.4	7.2	I8.I0	I
72. р.Ргайты – с .Актас															
I	–	8.5	93	23	32	30	–	–	–	–	–	–			
2	–	4.9	670	I50	24	2I	–	–	–	–	–	–			
3	–	I6	I60	II0	4I	82	–	–	–	–	–	–			
Средн.	–	9.8	3I0	94	32	44	–	–	–	–	–	–			
Наиб.	–	–	–	–	–	–	–	–	–	–	–	–	–	–	
Наим.	–	–	–	–	–	–	–	–	–	–	–	–	–	–	

Номер поста	Число дней с мутностью более:								
	50	100	200	500	1000	5000	10000	20000	50000
54	30	29	28	I6	4	0	0	0	0
60	0	0	0	0	0	0	0	0	0
64	336	3I7	I40	46	2I	0	0	0	0
67	236	II7	24	3	0	0	0	0	0
72	6I	4I	I0	I0	0	0	0	0	0

73. р.Суганды – с.Суганды															
I	I7	I4	24	50	I20	57	7.2	5.5	3.6	I2	8.2	4.3			
2	8.7	I7	6I0	69	240	35	5.4	5.8	4.6	I9	29	I7			
3	4.6	I7	220	II0	II0	24	I5	I5	22	I7	29	24			
Средн.	I0	I6	280	76	I60	39	9.2	8.8	I0	I6	22	I5			
Наиб.	38	30	5200	–	–	–	–	–	–	–	–	–	5200	I6.03	I
Наим.	0.62	9.5	–	–	–	–	–	–	–	–	–	–	–	–	
76. р.Курагаты – ж.-д.ст.Аспара															
I	–	270	350	380	360	230	260	II0	I60	I30	I50	I70			
2	–	230	460	360	440	280	I60	200	I50	II0	I20	I50			
3	–	390	480	360	300	260	200	I90	I50	I20	I30	2I0			
Средн.	–	300	430	370	370	260	2I0	I70	I50	I20	I30	I80			
Наиб.	–	540	640	7I0	7I0	440	470	320	270	280	250	320	7I0	I6.04,23.05	2
Наим.	–	I30	260	I70	I60	I40	87	69	52	49	67	86	–	–	
84. р.Ранг – с.Кызылбайрак															
I	2.2	2.2	4.0	6.0	I.2	0.I4	2.3	0.64	0.3I	2.0	0.28	0.28			
2	4.4	4.9	3.8	I.2	0.29	0.094	I.2	0.80	0.54	2.0	0.40	0.38			
3	I.2	4.I	3.8	2.3	0.I4	0.I4	I.6	I.6	0.68	I.4	0.2I	0.5I			
Средн.	2.6	3.7	3.9	3.2	0.54	0.I2	I.7	I.0	0.5I	I.8	0.30	0.39			
Наиб.	–	–	–	–	–	–	–	–	–	–	–	–	–	–	
Наим.	–	–	–	–	–	–	–	–	–	–	–	–	–	–	
86. р.Талас – с.Покровка															
I	62	42	I6	I20	84	69	69	27	50	40	I6	20			
2	62	64	32	89	84	60	26	28	25	23	34	38			
3	32	56	52	60	70	I6	35	I9	32	I6	32	33			
Средн.	52	54	33	90	79	48	43	25	36	26	27	30			
Наиб.	–	–	–	–	–	–	–	–	–	–	–	–	–	–	
Наим.	–	–	–	–	–	–	–	–	–	–	–	–	–	–	
92. р.Асса – ж.-д.ст.Маймак															
I	24	22	3I	30	I6	I7	36	36	29	46	35	2I			
2	22	52	56	42	54	36	40	5I	I4	44	34	20			
3	22	54	4I	34	23	5I	37	I7	40	3I	30	26			
Средн.	23	43	43	35	3I	35	38	35	28	40	33	22			
Наиб.	–	–	–	–	–	–	–	–	–	–	–	–			
Наим.	–	–	–	–	–	–	–	–	–	–	–	–			

Номер поста	Число дней с мутностью более:								
	50	100	200	500	1000	5000	10000	20000	50000
73	22	I4	4	3	I	I	0	0	0
76	334	334	I64	I8	0	0	0	0	0
84	0	0	0	0	0	0	0	0	0
86	I4I	I0	0	0	0	0	0	0	0
92	59	0	0	0	0	0	0	0	0

Таблица 1.9. Мутность воды, г/куб. м *Форма А* Т. 5 Вып. 3 1984

Декада	Месяц 1	2	3	4	5	6	7	8	9	10	11	12	За год мутность	дата, число	случаев
						94. р.Терс – с.Бурно-Октябрьское									
I	–	54	78	270	38	I6	–	–	–	20	I20	–			
2	–	38	I000	390	48	I5	–	–	–	8.8	I30	–			
3	–	33	I300	72	25	24	–	–	–	6.2	240	–			
Средн.	–	42	790	240	37	I8	–	–	–	I2	I60	–			
Наиб.	–	–	4500	2000	–	–	–	–	–	–	–	–	4500	28.03	I
Наим.	–	–	–	–	–	–	–	–	–	–	–	–	–	–	
						I00. р.Беркуты – 4-й аул									
I	нб	нб	–	I6	2.I	4.4	I.I	нб	нб	нб	нб	нб			
2	нб	нб	2200	I4	6.3	4.5	I.3	нб	нб	нб	нб	нб			
3	нб	нб	73	I3	6.3	7.3	I.8	нб	нб	нб	нб	нб			
Средн.	нб	нб	–	I4	4.9	5.4	I.4	нб	нб	нб	нб	нб			
Наиб.	нб	нб	5900	–	–	–	–	нб	нб	нб	нб	нб	5900	20.03	I
Наим.	нб	нб	нб	–	–	–	–	нб	нб	нб	нб	нб	нб	0I.0I,3I.I2	2I3
						I0I. р.Ушбас – с.Ушбас									
I	42	27	I80	490	280	I30	54	33	4.8	I7	2.8	5.4			
2	25	I3	I200	340	390	24	9.6	I8	5.7	80	42	5.8			
3	I2	I2	I700	200	480	24	23	23	7.8	8.8	630	4.9			
Средн.	26	I7	I000	340	380	59	29	25	6.I	35	220	5.4			
Наиб.	–	–	–	–	–	–	–	–	–	–	–	–	–	–	
Наим.	–	–	–	–	–	–	–	–	–	–	–	–	–	–	

Номер поста	Число дней с мутностью более: 50	100	200	500	1000	5000	10000	20000	50000
94	96	87	62	35	5	0	0	0	0
I00	I5	I3	II	I0	8	I	0	0	0
I0I	I32	II2	82	2I	2I	0	0	0	0

Таблица 1.10

Расходы взвешенных и влекомых наносов

I. Расходы наносов приведены по форме А - таблица средних декадных и месячных значений расходов взвешенных наносов.

2. Расходы наносов выражены в кг/с.

3. Расходы наносов, характеризующиеся пониженной точностью определения, отмечены в заключении о надежности стока в конце таблицы. Исчезающие малые значения расхода наносов, меньше 0.0005 кг/с, показаны 0.000.

4. Строки, обозначенные I,2,3, содержат средние декадные расходы наносов. Строка, обозначенная "средн.", содержит средние месячные расходы наносов.

5. Для каждого поста приведены следующие значения: F = площадь водосбора, $П_S$ = объем стока наносов, M_S - модуль стока наносов.

6. Расходы взвешенных наносов по ряду постов приведены только за период весеннего половодья; в этих случаях средние годовые расходы вычислены с учетом средней многолетней доли годового стока наносов для периода межени, если она составляет менее 5% (для постов 2I,30,42,49,54,72,94).

7. Значения наибольших и наименьших расходов взвешенных наносов выбраны из результатов всех срочных наблюденных значений мутности и расходов наносов за месяцы, в течении которых пробы объединялись по пентадам и декадам, наибольшие и наименьшие значения не приводятся.

8. В последних колонках таблицы приведены характерные расходы взвешенных наносов за год: средний, наибольший и его дата, наименьший и его дата, которые помещены в соответствующих строках. Дата наблюдения наибольшего и наименьшего значения расхода наносов может иметь два вида записи: а) если наибольшее и наименьшее значение расхода наносов наблюдалось один раз в году, в таблице записаны число и месяц наблюдения этой величины; б) если наибольшее и наименьшее значение расхода наносов наблюдлось несколько раз в году, в таблице приведена первая дата (число и месяц) наблюдения этой величины, последняя дата (число и месяц) наблюдения, общее число случаев наблюдения этого расхода в течение года.

Таблица 1.10. Расходы взвешенных и влекомых наносов, кг/с

Форма А Т. 5 Вып. 3 1984

Декада	Месяц												За год	
	1	2	3	4	5	6	7	8	9	10	11	12	расход	дата, число случаев
	6. р.Сырдарья – ж.-д.ст.Тюмень-Арык					F = 219000 кв.км			$П_S$ = –.			M_S = –.		
I	I.4	I.8	4.I	37	72	55	27	5.I	0.27	I.0	0.32	–		
2	2.I	9.0	8.8	24	54	84	26	2.4	0.52	I.4	3.8	–		
3	0.84	I5	9.0	66	37	26	9.0	2.7	0.38	2.0	0.9I	–		
Средн.	I.4	8.6	7.3	42	54	55	2I	3.4	0.39	I.5	I.7	–	–	
Наиб.	–	–	–	–	–	–	–	–	–	–	–	–	–	–
Наим.	–	–	–	–	–	–	–	–	–	–	–	–	–	–
	7. р.Сырдарья – рзд Кергельмес					F = –.			$П_S$ = 760 тыс.т			M_S = –.		
I	I.2	2.0	3.6	22	I60	77	46	46	2.0	0.60	0.49	I.9		
2	I.7	I.3	3.4	I3	II0	40	52	I8	3.9	0.88	0.40	I.5		
3	2.I	2.2	48	24	94	48	37	3.3	3.0	0.69	0.40	0.73		
Средн.	I.7	I.8	I8	20	I20	55	45	22	3.0	0.72	0.43	I.4	24	
Наиб.	–	–	–	–	–	–	–	–	–	–	–	–	–	–
Наим.	–	–	–	–	–	–	–	–	–	–	–	–	–	–
	I7. р.Келес – с.Степное					F = I960 кв.км			$П_S$ = I4 тыс.т			M_S = 7.I т/кв.км год		
I	0.043	0.20	0.63	I.4	I.8	0.006	0.0I5	0.009	0.II	0.067	0.48	0.I9		
2	0.088	0.I7	3.I	I.4	0.33	0.003	0.0I2	0.II	0.II	0.072	0.I5	0.I4		
3	0.058	0.26	2.4	I.9	0.2I	0.00I	0.006	0.0I0	0.023	0.2I	0.I8	0.I4		
Средн.	0.063	0.2I	2.0	I.6	0.78	0.003	0.0II	0.043	0.08I	0.I2	0.27	0.I6	0.45	
Наиб.	0.I4	0.46	I20	6.3	5.9	0.0I2	0.032	0.024	0.034	0.44	0.9I	0.26	I20	28.03 I
Наим.	0.0I7	0.I2	0.I6	0.25	0.02I	0.00I	0.002	0.006	0.004	0.020	0.I0	0.085	0.00I	24.06,30.06 7
	I8. р.Келес – устье					F = 33I0 кв.км			$П_S$ = 540 тыс.т			M_S = I60 т/кв.км год		
I	4.9	4.7	43	73	40	4.5	2.9	4.3	I5	7.5	9.2	7.9		
2	6.3	2.4	32	72	I8	2.8	2.6	II	I2	8.2	7.7	7.4		
3	6.4	4.9	I00	37	7.9	4.5	2.9	8.3	7.4	9.6	II	8.8		
Средн.	5.9	4.0	58	6I	22	3.9	2.8	7.9	II	8.4	9.3	8.0	I7	
Наиб.	I4	I2	560	220	73	23	5.7	26	67	20	25	I8	560	30.03 I
Наим.	2.I	0.58	I.8	25	I.7	I.6	0.98	2.2	3.8	2.9	4.5	3.6	0.58	I6.02 I
	20. р.Арысь – с.Корниловка					F = 860 кв.км			$П_S$ = 4.4 тыс.т			M_S = 5.I т/кв.км год		
I	0.074	0.076	0.20	0.30	0.26	нб	нб	нб	нб	0.0I8*	0.086	0.0I9		
2	0.076	0.087	0.73	0.22	0.I3	нб	нб	нб	нб	0.043	0.068	0.0I9		
3	0.093	0.I0	2.0	0.I8	0.0I9*	нб	нб	нб	нб	0.II	0.070	0.20		
Средн.	0.08I	0.088	0.98	0.24	0.I4	нб	нб	нб	нб	0.065*	0.075	0.079	0.I4	
Наиб.	–	–	–	–	–	нб	нб	нб	нб	–	–	–	–	–
Наим.	–	–	–	–	–	нб	нб	нб	нб	–	–	–	нб	3I.05,07.I0 I30
	2I. р.Арысь-ж.-д.ст.Арысь					F = I3I00 кв.км			$П_S$ = 66 тыс.т			M_S = 5.0 т/кв.км год		
I	0.I7	0.23	7.0	24	0.I3	0.23	–	–	–	–	0.25	0.26		
2	0.I8	0.23	4.9	6.4	0.099	0.I2	–	–	–	–	0.086	0.37		
3	0.072	0.20	25	0.79	0.I2	0.099	–	–	–	–	0.064	0.I9		
Средн.	0.I4	0.22	I2	I0	0.II	0.I5	–	–	–	–	0.I3	0.I8	2.I	
Наиб.	0.40	0.29	44	94	0.32	0.39	–	–	–	–	0.2I	I.0	94	0I.04 I
Наим.	0.032	0.I2	I.I	0.2I	0.037	0.047	–	–	–	–	0.007	0.022	0.007	23.II,24.II 2
	30. р.Аксу(Теспе) – с.Подгорное					F = 462 кв.км			$П_S$ = 20 тыс.т			M_S = 43 т/кв.км год		
I	–	–	–	0.066	0.2I	7.I	I.3	0.30	–	–	–	–		
2	–	–	–	0.I6	0.I3	3.6	0.72	0.I2	–	–	–	–		
3	–	–	–	0.44	I.2	6.I	0.44	0.I5	–	–	–	–		
Средн.	–	–	–	0.22	0.5I	5.6	0.82	0.I9	–	–	–	–	0.63	
Наиб.	–	–	–	2.5	3.3	23	6.8	3.0	–	–	–	–	23	25.06 I
Наим.	–	–	–	0.045	0.052	I.I	0.I9	0.039	–	–	–	–	0.039	II.08 I
	42. р.Сайрам – с.Блинково					F = 468 кв.км			$П_S$ = I3 тыс.т			M_S = 28 т/кв.км год		
I	–	–	–	0.I2	0.25	2.7	0.80	I.2	–	–	–	–		
2	–	–	–	0.24	0.23	2.3	0.98	0.58	–	–	–	–		
3	–	–	–	0.39	I.5	2.2	0.67	0.I9	–	–	–	–		
Средн.	–	–	–	0.25	0.66	2.4	0.82	0.66	–	–	–	–	0.4I	
Наиб.	–	–	–	I.I	2.4	4.2	I.6	2.8	–	–	–	–	4.2	27.06 I
Наим.	–	–	–	0.083	0.03I	0.73	0.4I	0.I4	–	–	–	–	0.03I	II.05 I
	49. р.Бугунь – Красный Мост					F = 2040 кв.км			$П_S$ = 82 тыс.т			M_S = 40 т/кв.км год		
I	–	0.034	5.8	II	0.I6	–	–	–	–	–	–	–		
2	–	0.025	I4	I.5	0.04I	–	–	–	–	–	–	–		
3	–	0.03I	57	0.3I	0.0I6	–	–	–	–	–	–	–		
Средн.	–	0.030	26	4.3	0.072	–	–	–	–	–	–	–	2.6	
Наиб.	–	0.I4	220	28	0.42	–	–	–	–	–	–	–	220	28.03 I
Наим.	–	0.007	0.037	0.035	0.00I	–	–	–	–	–	–	–	0.007	22.05,30.05 2

Декада	Месяц 1	2	3	4	5	6	7	8	9	10	11	12	За год расход	дата, число случаев
	50. р.Каттабугунь – с.Леонтьевка							F = 268 кв.км			$П_S$= 6.3 тыс.т		M_S= 24 т/кв.км год	
I	0.0I4	0.005	0.I0	0.32	0.0I5	0.008	0.004	0.0I2	0.000	0.007	0.006	0.0II		
2	0.007	0.005	3.I*	0.046	0.024	0.006	0.009	0.0I2	0.000	0.0I0	0.009	0.004		
3	0.0I2	0.007	3.I*	0.058	0.008	0.006	0.008	0.00I	0.004	0.008	0.22	0.0I0		
Средн.	0.0II	0.006	2.I*	0.I4	0.0I6	0.007	0.007	0.008	0.00I	0.008	0.078	0.008	0.20	
Наиб.	–	–	–	–	–	–	–	–	–	–	–	–	–	–
Наим.	–	–	–	–	–	–	–	–	–	–	–	–	–	–
	54. р.Шаян – в 3,3 км ниже устья р.Акбет							F = 485 кв.км			$П_S$= 32 тыс.т		M_S= 66 т/кв.км год	
I	–	0.038	3.2	0.30	0.003	–	–	–	–	–	–	–		
2	–	0.033	I0	0.I2	0.002	–	–	–	–	–	–	–		
3	–	0.0I9	I7	0.070	0.00I	–	–	–	–	–	–	–		
Средн.	–	0.030	I0	0.I6	0 002	–	–	–	–	–	–	–	I.0	
Наиб.	–	–	36	–	–	–	–	–	–	–	–	–	36	29.03 I
Наим.	–	–	–	–	–	–	–	–	–	–	–	–	–	–
	60. р.Баялдыр – с.Баялдыр							F = 2I4 кв.км			$П_S$= 0.82 тыс.т		M_S= 3.8 т/кв.км год	
I	нб	нб	нб	0.03I	0.0I5	0.000	нб	нб	нб	нб	нб	нб		
2	нб	нб	0.076*	0.023	0.0I0	нб	нб	нб	нб	нб	нб	нб		
3	нб	нб	0.76	0.027	0.003	нб	нб	нб	нб	нб	нб	нб		
Средн.	нб	нб	0.28	0.027	0.009	нб	нб	нб	нб	нб	нб	нб	0.026	
Наиб.	нб	нб	–	–	–	нб	нб	нб	нб	нб	нб	нб	—	
Наим.	нб	нб	нб	–	–	нб	нб	нб	нб	нб	нб	нб	нб	0I.0I, 3I.I2 285
	64. р.Чу – с.Благовещенское							F = 2200 кв.км			$П_S$= –		M_S= –	
I	I6	I7	62	43	7.4	–	0.57	0.3I	0.73	3.2	6.0	I3		
2	I4	I2	92	26	5.8	–	0.49	0.34	I.2	4.7	9.7	I2		
3	I4	8.9	II0	I6	4.2	–	0.58	0.47	I.6	5.6	I6	7.2		
Средн.	I5	I3	88	28	5.8	–	0.55	0.37	I.2	4.5	II	II	–	
Наиб.	29	30	I90	87	I4	–	0.97	0.77	2.0	7.3	3.9	24	I90	I2.03 I
Наим.	8.3	4.8	I3	I0	2.4	–	0.34	0.I8	0.50	I.9	3.2	3.0	–	–
	67.. р.Чу – свх Амангельды							F =39500 кв.км			$П_S$= 70 тыс.т		M_S= I.8 т/кв.км год	
I	3.0	2.6	8.7	4.4	0.98	0.40	0.23	0.52	0.52	0.20	0.28	I.8		
2	4.6	2.6	I5	I.6	0.26	0.35	0.35	0.50	0.6I	0.I6	0.87	0.4I		
3	5.5	I.6	9.I	8.3	0.22	0.34	0.47	0.36	0.99	0.32	I.7	0.66		
Средн.	4.4	2.3	II	4.8	0.49	0.36	0.35	0.46	0.7I	0.23	0.95	0.96	2.2	
Наиб.	6.I	4.5	I9	74	I.7	0.55	I.2	0.89	5.2	0.59	2.I	6.2	74	30.04 I
Наим.	2.0	0.9I	3.0	0.67	0.I0	0.I4	0.I0	0.23	0.II	0.054	0.I0	0.093	0.054	I8.I0 I
	72. р.Ргайты – с.Актас							F = 46I кв.км			$П_S$= 3.2 тыс.т		M_S= 6.9 т/кв.км год	
I	–	0.003	0.043	0.028	0.077	0.028	–	–	–	–	–	–		
2	–	0.002	2.2	0.29	0.043	0.0I4	–	–	–	–	–	–		
3	–	0.005	0.59	0.26	0.05I	0.040	–	–	–	–	–	–		
Средн.	–	0.003	0.94	0.I9	0.057	0.027	–	–	–	–	–	–	0.I0	
Наиб.	–	–	–	–	–	–	–	–	–	–	–	–	–	–
Наим.	–	–	–	–	–	–	–	–	–	–	–	–	–	–
	75. р.Суганды – с.Суганды							F = I60 кв.км			$П_S$= 0.35 тыс.т		M_S= 2.2 т/кв.км год	
I	0.000	0.000	0.00I	0.009	0.056	0.0I0	0.002	0.00I	0.000	0.00I	0.000	0.00I		
2	0.000	0.000	0.009	0.022	0.II	0.006	0.00I	0.00I	0.000	0.00I	0.002	0.002		
3	0.000	0.00I	0.084	0.046	0.029	0.004	0.002	0.00I	0.002	0.00I	0.003	0.003		
Средн.	0.000	0.000	0.03I	0.026	0.065	0.007	0.002	0.00I	0.000	0.00I	0.002	0.002	0.0II	
Наиб.	–	–	–	–	–	–	–	–	–	–	–	–	–	–
Наим.	–	–	–	–	–	–	–	–	–	–	–	–	–	–
	76. р.Курагаты – ж.-д.ст.Аспара							F = 898 кв.км			$П_S$= –		M_S= –	
I	–	0.36	0.92	2.7	2.0	0.54	0.I4	0.04I	0.053	0.II	0.22	0.47		
2	–	0.24	4.4	2.7	I.7	0.66	0.087	0.058	0.056	0.I3	0.2I	0.27		
3	–	0.65	4.9	2.I	0.87	0.3I	0.I2	0.060	0.087	0.I5	0.25	0.22		
Средн.	–	0.42	3.4	2.5	I.5	0.50	0.I2	0.058	0.065	0.I3	0.23	0.32	–	–
Наиб.	–	I.0	6.9	5.7	3.I	I.0	0.38	0.I0	0.I2	0.33	0.57	0.86	6.9	20.03 I
Наим.	–	0.I5	0.65	I.2	0.50	0.I6	0.033	0.026	0.0I7	0.040	0.I2	0.094	0.0I7	03.I0 I

Декада	Месяц 1	2	3	4	5	6	7	8	9	10	11	12	За год расход	дата, число случаев
	84. р.Ранг – с.Кызылбайрак						F = 91 кв.км			$П_S$= 47 тыс.т		M = 5I6 т/кв.км год		
I	0.64	I.8	3.6	5.9	0.53	0.029	0.23	0.040	0.0I6	0.I4	0.03I	0.056		
2	I.9	4.I	I8	I.0	0.I0	0.0I6	0.095	0.046	0.033	0.I6	0.22	0.080		
3	0.92	3.6	9.9	I.3	0.038	0.0I5	0.II	0.083	0.042	0.I4	0.2I	0.I3		
Средн.	I.2	3.2	I0	2.7	0.22	0.020	0.I4	0.056	0.030	0.I5	0.I5	0.089	I.5	
Наиб.	–	–	–	–	–	–	–	–	–	–	–	–	–	–
Наим.	–	–	–	–	–	–	–	–	–	–	–	–	–	–
	86. р.Талас – с.Покровка						F = 8900 кв.км			$П_S$= 29 тыс.т		M_S= 3.3 т/кв.км год		
I	0.I6	0.22	0.052	0.40	I.9	4.0	4.0	I.I	I.I	0.38	0.I3	0.056		
2	0.I9	0.24	0.I0	0.5I	3.2	3.7	I.3	I.I	0.34	0.24	0.I6	0.084		
3	0.I2	0.28	0.24	0.38	3.6	I.4	I.7	0.55	0.36	0.I8	0.096	0.050		
Средн.	0.I6	0.25	0.I3	0.43	2.9	3.0	2.3	0.92	0.60	0.27	0.I3	0.063	0.92	
Наиб.	–	–	–	–	–	–	–	–	–	–	–	–	–	–
Наим.	–	–	–	–	–	–	–	–	–	–	–	–	–	–
	92. р.Асса – ж.-д.ст.Маймак						F = 2720 кв.км			$П_S$= 7.9 тыс.т		M_S= 2.9 т/кв.км год		
I	0.I4	0.I4	0.I9	0.I4	0.I6	0.26	0.38	0.30	0.20	0.23	0.082	0.I3		
2	0.I4	0.34	0.37	0.20	0.67	0.56	0.42	0.44	0.086	0.20	0.088	0.I5		
3	0.I3	0.36	0.24	0.I9	0.28	0.63	0.37	0.I5	0.22	0.096	0.I0	0.I9		
Средн.	0.I4	0.28	0.27	0.I8	0.37	0.48	0.39	0.30	0.I7	0.I8	0.090	0.I6	0.25	
Наиб.	–	–	–	–	–	–	–	–	–	–	–	–	–	–
Наим.	–	–	–	–	–	–	–	–	–	–	–	–	–	–
	94. р.Терс – с.Бурно-Октябрьское						F = I070 кв.км			$П_S$= 82 тыс.т		M_S= 77 т/кв.км год		
I	–	0.I4	0.29	3.5	0.30	0.020	–	–	–	0.032	0.50	–		
2	–	0.084	27	I0	0.26	0.0I2	–	–	–	0.02I	0.58	–		
3	–	0.098	46	0.79	0.048	0.009	–	–	–	0.0I7	I.7	–		
Средн.	–	0.II	24	4.8	0.20	0.0I4	–	–	–	0.023	0.93	–	2.6	
Наиб.	–	–	2I0	–	–	–	–	–	–	–	–	–	2I0	28.03 I
Наим.	–	–	–	–	–	–	–	–	–	–	–	–	–	–
	I00. р.Беркуты – 4-й аул						F = I94 кв.км			$П_S$= –		M_S= –		
I	нб	нб	–	0.0I2	0.000	0.000	0.000	нб	нб	нб	нб	нб		
2	нб	нб	4I	0.006	0.00I	0.000	0.000	нб	нб	нб	нб	нб		
3	нб	нб	4.3	0.003	0.00I	0.000	0.000	нб	нб	нб	нб	нб		
Средн.	нб	нб	–	0.007	0.00I	0.000	0.000	нб	нб	нб	нб	нб	–	
Наиб.	нб	нб	–	–	–	–	–	нб	нб	нб	нб	нб	–	–
Наим.	нб	нб	–	–	–	–	–	нб	нб	нб	нб	нб	нб	0I.0I,3I.I2 2I3
	I0I. р.Ушбас – с.Ушбас						F =40.0 кв.км			$П_S$= I3 тыс.т		M_S= 320 т/кв.км год		
I	0.005	0.00I	0.023	0.78	0.026	0.0II	0.002	0.00I	0.000	0.00I	0.000	0.000		
2	0.002	0.00I	6.5	0.I6	0.047	0.00I	0.000	0.000	0.000	0.008	0.005	0.000		
3	0.000	0.000	6.0	0.028	0.062	0.00I	0.00I	0.000	0.000	0.00I	0.74	0.000		
Средн.	0.002	0.00I	4.2	0.32	0.045	0.004	0.00I	0.000	0.000	0.003	0.26	0.000	0.40	
Наиб.	–	–	–	–	–	–	–	–	–	–	–	–	–	–
Наим.	–	–	–	–	–	–	–	–	–	–	–	–	–	–

ЗАКЛЮЧЕНИЕ О НАДЕЖНОСТИ СВЕДЕНИЙ О СТОКЕ НАНОСОВ

Для суждения о правильности публикуемых величин стока взвешенных наносов сделано сопоставление среднемесячных значений расхода наносов по длине реки и оценка выводов за 1984 год по графику связи между средними годовыми расходами взвешенных наносов и расходами воды для длительно действующих постов. При этом принимались во внимание обобщения многолетних данных справочника "Ресурсы поверхностных вод СССР (Основные гидрологические характеристики)", а также учитывались изменения в естественном режиме рек (сооружение плотин, землечерпание на участке поста и т.д.).

В результате можно отметить, что публикуемые расходы взвешенных наносов и мутности воды за 1984 год характеризуются предельной ошибкой, не превышающей ± 15%, за исключением случаев, отмеченных ниже.

Расходы взвешенных наносов вычислены для постов 17, 18, 20, 21, 30, 42, 49, 50, 54, 64, 67, 72, 73, 76, 86, 92, 94, 100, 101 по результатам ежедневных наблюдений мутности с учетом переходных коэффициентов К от единичной мутности к средней мутности потока, полученных по графикам ρ ср = Кρ ед. Для постов 6, 7 расходы взвешенных наносов вычислены приближенно без учета переходного коэффициента К из-за отсутствия связи ρ ср = К ρ ед. Для постов 60, 84 переходный коэффициент принят равным 1.0, так как единичные пробы отбирались на стрежневой вертикали малой реки.

Коэффициент К для постов 17, 18, 20, 21, 30, 42, 49, 50 54, 64, 67, 72 устойчив в многолетнем ряду.

Для постов 50, 54, 72 для которых график связи ρ ср = Кρ ед значительно экстраполирован, сток наносов, включая наибольшие величины, принят приближенным. Режим стока наносов на постах 86, 92 искажен хозяйственной деятельностью.

Ниже приведены сведения о величине переходного коэффициента К, годах и количестве измерений расходов взвешенных наносов, обосновывающих К, дана доля меженного стока наносов и годы, обосновывающие эту долю.

Номер поста	Река – пост	$K = S_{ср} : S_{ед}$ или $K = (S_{ср} \pm a) : S_{ед}$				Средняя многолетняя доля меженного стока наносов от годового		
		Значение К; (а)	Период действия	Годы, обосновывающие К; (а)	Количество измерений	Значение	Период года	Годы, обосновывающие долю меженного стока
6	р. Сырдарья – ж.-д. ст. Тюмень-Арык	1.0	01.01-30.11	1984	14	–	–	–
7	р. Сырдарья – рзд Кергельмес	1.0 (условно)	01.01-31.12	1984	5	–	–	–
17	р. Келес – с. Степное	1.0	01.01-31.12	1979-84	69	–	–	–
18	р. Келес – устье	1.0	01.01-31.12	1971-84	248	–	–	–
20	р. Арысь – с. Корниловка	1.0	01.01-30.05 07.10-31.12	1979-84	63	–	–	–
21	р. Арысь – ж.-д. ст. Арысь	1.0	01.01-30.06 01.11-31.12	1972-84	116	5.0	07-10	1940-1943, 1947-1961
30	р. Аксу – с. Подгорное	1.0	01.04-31.08	1957, 1959-84	250	2.4	01-03 09-12	1937, 1939-42, 1956-1961
42	р. Сайрам – с. Блинково	1.0	01.04-31.08	1974-84	65	3.7	01-03 09-12	1936, 1938-49, 1956-1961
49	р. Бугунь – Красный Мост	1.0	01.02-31.05	1957-84	247	2.8	01,06-12	1957-1961
50	р. Каттабугунь – с. Леонтьевка	1.0	01.01-31.12	1977-84	96	–	–	–
54	р. Шаян I – в 3,3 км ниже устья р. Акбет	1.0	01.02-31.05	1978-81, 83, 84	37	4.3	01,06-12	1963-65, 1967, 1968
60	р. Баялдыр – пос. Баялдыр	1.0	16.03-04.06	–	–	–	–	–
64	р. Чу – с. Благовещенское	1.0	01.01-31.05 01.07-31.12	1976-1984	205	–	–	–
67	р. Чу – свх Амангельды	1.0	01.01-31.12	1977-84	141	–	–	–
72	р. Ргайты – с. Актас	0.9	01.02-30.06	1962-84	320	1.8	01,07-12	1963, 1964, 1966 1967, 1969-72
73	р. Суганды – с. Суганды	1.0	01.01-31.12	1982-84	41	–	–	–
76	р. Курагаты – ж.-д. ст. Аспара	1.0	01.02-31.12	1977-84	106	–	–	–
84	р. Ранг – с. Кызылбайрак	1.0	01 01-31.12	–	–	–	–	–
86	р. Талас – с. Покровка	1.0	01.01-31 12	1978-84	164	–	–	–
92	р. Асса – ж.-д. ст. Маймак	1.0	01.01-31.12	1978-84	165	–	–	–
94	р. Терс – с. Бурно-Октябрьское	1.0	01.02-30.06	1969-84	284	3.2	01,07-09.12	1970-75
100	р. Беркуты – 4-й аул	1.0	11.03-31.07	1976-84	149	–	–	–
101	р. Ушбас – с. Ушбас	1.0	01.01-31.12	1976-84	223	–	–	–

Таблица 1.11

Гранулометрический состав и плотность наносов

I. Гранулометрический состав взвешенных, влекомых и донных наносов представлен в виде процентного распределения фракций (групп частиц) по принятой шкале. Фракции выделены в результате гранулометрического анализа проб.

2. Частицы крупнее I мм разделялись на фракции по геометрическим размерам, частицы мельче I мм - по гидравлической крупности в соответствии со следующей шкалой:

Диаметр, мм	I	0.5	0.2	0.I	0.05	0.0I	0.005	0.00I
Гидравлическая крупность при T=I5°C, мм/с	II0	56	I7	6	2	0.08	0.02	0.0008

3. Знак тире в графе "Номер расхода наносов" обозначает, что дата отбора пробы на гранулометрический анализ не совпадает с датой измерения расхода.

4. В графе 5 "Способ отбора проб" буквенными индексами показаны приборы для отбора проб наносов или способы измерения последних: ББ-батометр-бутылка; Б-бутылка; Щ-щуп; К-ковш; ДЧ-дночерпатель.

После обозначения прибора для взятия проб взвешенных наносов над чертой показывается количество вертикалей, под чертой-общее количество точек в сечении, в которых брались пробы воды со взвешенными наносами, а затем сливались вместе для определения крупности наносов.

Число, стоящее после обозначения прибора для донных наносов, указывает общее число проб, отобранных в русле, на основании которых получена средняя проба.

5. Диаметр наиболее крупной частицы в случае, если он превышает 3 мм, показан тремя характерными размерами (длина, ширина, высота), которые разделены между собой знаком умножения (x).

6. Диаметр 50%-ной обеспеченности (d 50) получен по интегральной кривой гранулометрического состава наносов.

7. Методы анализа показаны условными обозначениями: П - пипеточный; Ф - метод фракциометра; С - ситовой; О - обмера; ПФ, СФ, ОСФ - соответственно комбинированные методы анализа.

8. Плотность частиц донных наносов определена для частиц меньше 2 мм пикнометрическим способом, для более крупных - в мерном сосуде по объему вытесненной воды.

Плотность смеси наносов в естественном залегании - осаждением с уплотнением влажных проб в цилиндрах.

9. Объем пор в донных наносах вычислен по формуле $\eta = 100(1 - \frac{\rho_c}{\rho_z})$, где ρ_c - плотность смеси наносов в естественном залегании, ρ_z - плотность частиц донных наносов.

I0. В графах 2I,22 для постов (72,73,76,86,92,I00,I0I) поставлен прочерк (-) означает, что данные забракованные.

Таблица 1.11. Гранулометрический состав и плотность наносов

Река-пост	Номер расхода наносов	Дата	Номер створа	Способ отбора проб	Содержание частиц (% по массе)									
					>100	100-50	50-20	20-10	10-5	5-2	2-1	1-0,5	0,5-0,2	0,2-0,1
1	2	3	4	5	6	7	8	9	10	11	12	13	14	15
									ВЗВЕШЕННЫЕ					
I7. р.Келес - с.Степное	2	27.02	I	ББ I0/I0									0.7	I.5
	3	28.03	I	ББ I7/I7										3.0
	4	28.04	I	ББ I0/I0										I0.2
I8. р.Келес - устье	2	I9.02	I	ББ I0/20						3.0	I.7	28.7	54.5	I.5
	5	25.03	I	ББ I0/20								0.2	0.8	I.3
	8	I9.04	I	ББ I0/I0								0.I	2.3	4.0
	I2	25.05	I	ББ 8/8								0.I	I.8	I.5
	I4	23.06	I	ББ I0/I0								0.4	8.0	0.9
	-	I0.07	I	ББ I0/I0								5.0	28.3	4.4
20. р.Арысь - с.Корниловка	2	28.02	I	ББ 5/5									8.6	II.I
	3	29.03	I	ББ 5/5									2.8	6.7
	4	I6.04	I	ББ 5/5									I.5	2.2
	6	24.I0	I	ББ 5/5								I.0	I8.6	22.8
2I. р.Арысь - ж.-д.ст.Арысь	2	28.02	I	ББ I0/I0									I.8	4.8
	3	I8.03	I	ББ I4/I4										9.5
	4	06.04	I	ББ I4/I4									3.4	I4.4
	7	29.II	I	ББ I0/I0										8.7
30. р.Аксу - с.Подгорное	I	03.04	I	ББ I0/I0									3.3	5.3
	3	I2.05	I	ББ I0/I0									3.I	7.9
	4	25.06	I	ББ I0/I0									3.7	8.3
	5	02.07	I	ББ I0/I0									2.2	6.5
	8	29.08	I	ББ 9/9									3.9	7.5
42. р.Сайрам - с.Блинково	I	24.04	I	ББ 7/7									I.7	3.7
	2	I5.05	I	ББ 7/7									2.3	5.0
	3	I4.06	I	ББ 7/7									3.0	8.3
	4	I5.07	I	ББ 7/7									2.7	4.8
	5	I6.08	I	ББ 7/7									I.7	3.4
49. р.Бугунь - Красный Мост	2	I9.02	I	ББ 9/9									0.4	5.8
	7	25.03	I	ББ I8/I8									0.2	I.9
	I0	I5.04	I	ББ 7/7									0.4	2.0
	I3	I3.05	I	ББ 8/8									0.5	2.8
50. р.Каттасугунь - с.Леонтьевка	2	02.02	I	ББ 7/7									5.3	8.0
	3	02.03	I	ББ 7/7									6.9	7.9
	4	04.04	I	ББ 7/7									6.3	4.4
	7	03.07	I	ББ 7/7									6.6	8.5
	I0	05.II	I	ББ 7/7									5.I	5.9
54. р.Шаян I - в 3,3 км ниже устья р.Акбет	I	20.02	I	ББ 7/7									2.9	9.5
	3	23.04	I	ББ I6/I6									2.7	I0.7
	4	2I.05	I	ББ 8/8									4.0	I2.2
64. р.Чу - с.Благовещенское	3	I6.02	I	ББ 8/I6								2.2	4.6	II.3
	4	27.02	I	ББ 8/I6								I4.2	2.7	8.0
	5	I6.03	I	ББ 8/I6								6.3	I2.2	I4.0
	6	20.03	I	ББ 9/I6								5.8	I4.2	3.2
	7	I6.04	I	ББ 9/I6								3.2	9.8	I2.I
67. р.Чу - сих им.Амангельды	4	27.02	I	Б 9/I3								2.7	II.8	I5.5
	5	09.03	I	Б 9/I3								5.3	I2.7	I3.8
	6	3I.03	I	Б 8/I0								4.9	I2.6	I5.4
	7	II.04	I	Б 6/6								5.2	I0.6	I3.3
	I2	I8.06	I	Б 5/5								I7.8	5.2	II.9
72. р.Ргайты - с.Актас	I	I0.02	I	Б 5/6									I2.5	I2.5
	3	03.03	I	Б 5/6									4.6	9.5
	6	07.04	I	Б 5/6								0.3	3.6	9.5
	II	04.06	I	Б 5/5								0.2	II.2	2.6
73. р.Суганды - с.Суганды	3	I0.02	I	Б 4/4								28.2	26.4	30.0
	6	I4.03	I	Б 4/4								29.0	23.4	20.0
	8	I0.04	I	Б 6/6								I.0	I6.4	24.2
	I0	07.05	I	Б 7/8								34.5	27.3	2I.8
76. р.Курагаты - ж.-д.ст.Аспара	2	I9.02	I	Б 5/5								I7.I	7.0	I.3
	3	06.03	I	Б 7/7								24.5	5.4	4.I
	5	26.03	I	Б I0/I0								2.3	2.9	I3.I
	7	22.04	I	Б 8/9								6.8	2.3	5.4
	I0	I3.06	I	Б 9/9								0.I	0.3	9.4
86. р.Талас - с.Покровка	3	I7.02	I	ББ 6/6									0.3	0.5
	4	20.03	I	ББ 5/5									37.5	25.0
	5	28.03	I	ББ I0/I0									4.0	78.0
	6	I4.04	I	ББ 8/8								5.2	29.9	30.9
	I2	29.06	I	ББ I2/I2									I2.5	25.0

с диаметром (мм): 0,1-0,05	0,05-0,01	0,01-0,005	0,005-0,001	<0,001	Диаметр наиболее крупной частицы, мм	Диаметр 50%, мм	Метод анализа	Содержание органических веществ, %	Плотность частиц донных наносов, г/куб. м	Плотность смеси наносов в естественном залегании, г/куб. м	Объем пор. %	№ поста
16	17	18	19	20	21	22	23	24	25	26	27	28
Н А Н О С Ы												
I8.8	47.0	32.0			0.2	0.026	ПФ					I7
6.6	50.I	40.3			0.2	0.0I8	ПФ					
I9.4	49.9	20.5			0.2	0.034	ПФ					
I.0	5.2	I.0	I.7	I.7	6x3x3	0.38	ОСПФ					I8
5.5	54.0	I4.3	I6.2	7.7	I.0	0.0I4	ПФ					
9.8	5I.I	II.I	I4.6	7.0	I.0	0.0I7	ПФ					
4.8	52.I	I3.2	I7.3	9.2	I.0	0.0I4	ПФ					
I.5	38.2	2I.2	20.I	9.7	0.8	0.0I0	ПФ					
4.8	3I.8	II.I	II.2	3.4	I.0	0.034	ПФ					
I9.4	I7.9	43.0			0.6	0.022	ПФ					20
I6.6	22.3	5I.6			0.4	-	ПФ					
I2.4	4I.5	42.4			0.4	0.080	ПФ					
I7.9	22.4	I7.3			0.6	0.0I8	ПФ					
I3.9	48.2	3I.3			0.4	0.026	ПФ					2I
2I.2	33.0	36.3			0.2	0.026	ПФ					
II.0	40.I	3I.I			0.4	0.030	ПФ					
7.4	40.2	43.7			0.3	0.0I6	ПФ					
5.7	59.3	25.4			0.3	0.026	ПФ					30
4.8	50.5	33.7			0.4	0.022	ПФ					
I3.3	47.8	26.9			0.4	0.030	ПФ					
6.8	62.9	2I.6			0.4	0.026	ПФ					
6.2	57.8	24.6			0.4	0.026	ПФ					
6.0	7I.0	I7.6			0.4	0.030	ПФ					42
9.I	64.I	I9.5			0.3	0.030	ПФ					
I0.6	66.8	II.3			0.3	0.034	ПФ					
7.9	52.I	32.5			0.4	0.022	ПФ					
5.4	57.8	3I.7			0.4	0.023	ПФ					
23.4	53.I	I7.3			0.4	0.040	ПФ					49
II.4	54.9	3I.6			0.2	0.022	ПФ					
7.6	5I.4	38.6			0.4	0.0I8	ПФ					
I2.4	5I.5	32.8			0.3	0.026	ПФ					
6.0	46.8	33.9			0.5	0.022	ПФ					50
6.9	53.I	25.2			0.4	0.030	ПФ					
6.3	6I.0	22.0			0.5	0.030	ПФ					
8.2	45.6	3I.I			0.4	0.026	ПФ					
5.4	52.9	30.7			0.4	0.022	ПФ					
I4.4	4I.2	32.0			0.4	0.026	ПФ					54
I2.I	40.2	34.3			0.2	0.026	ПФ					
II.0	49.8	23.0			0.2	0.034	ПФ					
40.0	I2.2	29.7			I.3	0.055	ПФ					64
29.6	I5.9	29.6			I.3	0.055	ПФ					
2I.2	I5.2	3I.I			I.3	0.055	ПФ					
9.5	3I.I	36.2			I.5	0.025	ПФ					
2I.4	I6.7	36.8			I.3	0.045	ПФ					
52.7	I7.5				0.7	0.075	Ф					67
I9.5	II.3	37.4			0.7	0.050	ПФ					
23.8	I5.8	27.5			I.3	0.065	ПФ					
2I.9	I0.6	38.4			I.8	0.050	ПФ					
48.I	I7.0				0.9	0.075	Ф					
37.5	37.5				0.3	—	Ф					72
I4.5	27.7	43.7			0.5	—	ПФ					
I6.6	33.7	36.I			0.5	—	ПФ					
I3.8	34.9	37.3			0.4	—	ПФ					
I2.7	2.7				I.3	—	Ф					73
I5.2	I2.4				I.0	—	Ф					
2I.I	I3.2	24.I			I.I	—	ПФ					
I6.4					I.0	—	Ф					
I8.5	44.6	II.5			—	—	ПФ					76
I4.9	39.5	II.6			—	—	ПФ					
37.9	34.7	9.I			—	—	ПФ					
43.2	3I.6	I0.7			—	—	ПФ					
4I.0	34.6	I5.6			—	—	ПФ					
24.4	22.0	52.8			0.4	—	Ф					86
25.0	I2.5				0.4	—	Ф					
I8.0					0.4	—	Ф					
20.6	I3.4				0.8	—	Ф					
62.5					0.5	—	Ф					

Таблица 1.11. Гранулометрический состав и плотность наносов

Река-пост	Номер расхода наносов	Дата	Номер створа	Способ отбора проб	Содержание частиц (% по массе)									
					>100	100-50	50-20	20-10	10-5	5-2	2-1	1-0,5	0,5-0,2	0,2-0,1
1	2	3	4	5	6	7	8	9	10	11	12	13	14	15
92. р.Асса – ж.-д.ст.Маймак	4	29.02	I	ББ II/I6								0.2	0.3	5.5
	5	I0.03	I	ББ II/I6								0.5	I.0	I0.2
	6	3I.03	I	ББ I0/I6								0.4	0.8	7.3
	8	29.04	I	ББ I0/I6								0.4	0.8	I2.0
	I2	30.06	I	ББ II/I9								I3.6	9.I	I6.4
94. р.Терс – с.Бурно-Октябрьское	I	28.02	I	ББ 7/I2								0.3	4.5	6.6
	3	06.03	I	ББ 7/I0								0.3	3.4	4.5
	6	I4.04	I	ББ 7/I2								0.8	0.9	2.8
	I0	29.06	I	ББ 5/5								0.8	I6.4	9.4
I00. р.Беркуты – 4-й аул	I	I7.03	I	Б 4/4								0.5	0.3	0.7
	2	3I.03	I	Б 4/4									0.I	0.4
	4	06.04	I	Б 4/4									0.I	0.3
	9	20.06	I	Б 3/3								0.2	0.2	2.5
I0I. р.Ушбас – с.Ушбас	5	I8.02	I	Б 5/5									I0.6	23.4
	8	2I.03	I	Б I3/I3								0.3	2.5	II.4
	I0	II.04	I	Б 5/5								I.8	I6.8	I6.2
	I2	I7.04	I	Б 5/5								0.9	I4.5	I4.I
	I6	06.06	I	Б 5/5								0.I	0.7	4.0
												Д О Н Н Ы Е		
6. р.Сырдарья – ж.-д.ст.Тюмень-Арык	I	28.02	I	Щ 3								9.7	40.3	43.0
	2	27.03	I	Щ 3								I5.7	3I.4	35.7
	4	28.04	I	Щ 3								9.5	43.2	39.2
I7. р.Келес – с.Степное	2	27.02	I	Щ 2								I.5	38.3	46.6
	3	28.03	I	Щ 2								I.4	43.9	44.6
	4	28.04	I	Щ 2								I.3	46.0	40.7
	6	3I.07	I	Щ 2									I0.3	43.0
	8	3I.I0	I	Щ 2								30.0	44.3	24.5
I8. р.Келес – устье	5	25.03	I	ГР-9I I0				I.6	5.4	9.6	II.5	20.6	34.2	7.2
	8	I9.04	I	ГР-9I I0				0.I	0.8	5.2	8.4	30.6	32.0	8.7
	I2	25.05	I	ГР-9I I0				I.2	2.7	7.9	I0.7	36.5	32.9	4.0
	I4	23.06	I	ГР-9I I0				6.3	8.3	I4.0	I0.7	26.2	3I.9	I.3
	–	I0.07	I	ГР-9I I0				9.2	9.7	I2.2	6.8	2I.3	37.4	I.9
20. р.Арысь – с.Корниловка	I	3I.0I	I	Щ 2								8.7	47.3	32.I
	2	28.02	I	Щ 2								4.8	46.8	37.I
	3	29.03	I	Щ 2								2.6	47.4	38.6
	4	I6.04	I	Щ 2								0.9	50.9	24.3
	6	24.I0	I	Щ 2								I.5	49.2	42.6
2I. р.Арысь – ж.-д.ст.Арысь	I	3I.0I	I	Щ 3								7.7	66.3	I9.9
	2	28.02	I	Щ 3								I0.7	78.8	7.5
	3	I8.03	I	Щ 3									I5.3	80.4
	4	06.04	I	Щ 3								2.7	6.I	73.5
	7	29.II	I	Щ 3									8.9	8I.4
30. р.Аксу – с.Подгорное	I	03.04	I	Щ 2										47.8
	3	I2.05	I	Щ 2										4I.6
	4	25.06	I	Щ 2										37.8
	5	02.07	I	Щ 2										48.2
	8	29.08	I	Щ 2										57.7
42. р.Сайрам – с.Блинково	I	24.04	I	Щ 2	40	29	I8	8.9	I.2	I.0	0.6	0.6	0.4	0.2
	2	I5.05	I	Щ 2	49	I5	I3	I4.2	3.4	I.5	I.I	0.9	I.0	0.6
	3	I4.06	I	Щ 2	46	I8	I0	I6	2.3	I.I	2.0	2.I	I.3	0.7
	4	I5.07	I	Щ 2	30	35	I5	II.3	3.9	2.0	I.2	0.8	0.5	0.2
	5	I6.08	I	Щ 2	25	3I	I6	I4.2	4.4	3.I	I.9	I.3	2.3	0.5
49. р.Бугунь – Красный Мост	2	I9.02	I	Щ 3									8.4	22.6
	7	25.03	I	Щ 3									8.I	2I.8
	I0	I5.04	I	Щ 3									6.4	20.8
	I3	I3.05	I	Щ 3									0.7	II.I
50. р.Каттабугунь – с.Леонтьевка	I	03.0I	I	Щ 2								I6.0	6I.I	I7.3
	2	02.02	I	Щ 2								4I.9	37.2	I7.0
	3	02.03	I	Щ 2								39.7	47.8	6.0
	4	04.04	I	Щ 2								30.4	48.I	I3.3
	7	03.07	I	Щ 2								29.3	47.8	I7.4
	I0	05.II	I	Щ 2								3I.I	5I.9	II.2
54. р.Шаян I – в 3,3 км ниже устья р.Акбет	I	20.02	I	Щ 2				24.0	2I.2	24.5	II.9	9.8	4.3	3.I
	3	23.04	I	Щ 2				2I.6	24.3	I9.I	20.0	I0.I	4.0	0.6
	4	2I.05	I	Щ 2				24.6	24.5	I6.9	I8.7	9.9	5.0	0.3
64. р.Чу – с.Благовещенское	3	I6.02	I	Дч I								6.5	4.9	8.9
	4	27.02	I	Дч I								6.5	I0.3	38.3
	5	I6.03	I	Дч I								6.6	II.5	30.3
	6	20.03	I	Дч I								I.8	6.3	22.3
	7	I6.04	I	Дч I								6.3	9.9	26.0
67. р.Чу – свх им.Амангельды	4	27.02	I	Дч I								I.6	I8.0	I3.I
	5	09.03	I	Дч I								I7.6	30.7	I5.6
	6	3I.03	I	Дч I								38.4	32.0	I2.8
	7	II.04	I	Дч I								35.2	3I.2	9.6
	I2	I8.06	I	Дч I								27.3	40.7	I2.0

с диаметром (мм):					Диаметр наиболее крупной частицы, мм	Диаметр 50%, мм	Метод анализа	Содержание органических веществ, %	Плотность частиц донных наносов, г/куб. м	Плотность смеси наносов в естественном залегании, г/куб. м	Объем пор. %	№ поста
0,1-0,05	0,05-0,01	0,01-0,005	0,005-0,001	<0,001								
16	17	18	19	20	21	22	23	24	25	26	27	28
34.2	56.3	3.5			0.4	0.025	ПФ					92
29.7	44.I	I4.5			0.4	0.040	ПФ					
37.2	42.7	II.6			0.4	0.040	ПФ					
29.7	45.5	II.6			0.6	0.040	ПФ					
28.2	32.7				0.7	0.080	Ф					
I6.6	3I.5	40.5			0.6	—	ПФ					94
I3.7	52.0	26.I			0.8	—	ПФ					
I5.7	49.2	30.6			0.6	—	ПФ					
I7.2	56.2				0.5	—	Ф					
I4.2	4I.I	43.2			0.5	—	ПФ					I00
6.6	49.4	43.5			I.2	—	ПФ					
9.4	48.I	42.I			I.3	—	ПФ					
II.7	45.9	39.5			0.5	—	ПФ					
5I.I	I4.9				0.3	—	Ф					I0I
33.9	II.2	40.7			0.4	—	ПФ					
I8.7	9.8	36.7			0.8	—	ПФ					
26.0	5.4	39.I			0.6	—	ПФ					
2I.5	36.2	37.5			0.3	—	ПФ					
О Т Л О Ж Е Н И Я												
5.6	I.4				0.6	0.22	Ф		2.56	I.06	58.6	6
I5.7	I.5				0.7	0,20	Ф		2.48	I.03	58.5	
5.4	2.7				0.6	0.24	Ф		2.52	I.I3	55.2	
I2.8	0.8				0.5	0.I7	Ф		2.5I	I.24	50.6	I7
8.8	I.3				0.5	0.I9	Ф		2.55	I.45	43.I	
I0.6	I.4				0.7	0.I9	Ф		2.56	I.48	42.2	
45.5	I.2				0.8	0.II	Ф		2.62	I.35	48.5	
0.8	0.4				0.8	0.36	Ф		2.57	I.30	49.4	
4.7	3.6	0.5	0.5	0.6	2I x I5 x I2	0.48	ОСПФ					I8
6.4	6.6	0.5	0.6	0.I	I3 x I0 x 7	0.43	ОСПФ					
I.5	2.0	0.3	0.2	0.I	35 x I8 x II	0.59	ОСПФ					
0.2	0.8	0.I	0.I	0.I	28 x 22 x I3	0.75	ОСПФ					
0.4	0.6	0.3	0.I	0.I	45 x 40 x I0	0.67	ОСПФ					
I0.3	I.6				0.5	0.26	Ф		2.58	I.25	5I.6	20
9.7	I.6				0.4	0.20	Ф		2.55	I.45	43.I	
I0.5	0.9				0.7	0.20	Ф		2.5I	I.30	49.2	
23.4	0.5				0.6	0.20	Ф		2.58	I.43	44.6	
6.I	0.6				0.5	0.20	Ф		2.64	I.32	50.0	
5.4	0.7				0.6	0.32	Ф		2.53	I.43	43.5	2I
2.4	0.6				0.8	0.35	Ф		2.55	I.2I	52.6	
3.3	I.0				0.7	0.I6	Ф		2.5I	I.45	42.2	
I6.3	I.4				0.5	0.I4	Ф		2.50	I.26	49.6	
7.3	2.4				0.4	0.I5	Ф		2.64	I.55	4I.3	
43.6	7.0	I.6			0.4	0.I0	Ф		2.63	I.72	34.6	30
43.0	I4.4	I.0			0.4	0.090	Ф		2.66	I.70	36.I	
5I.4	9.3	I.5			0.5	0.087	Ф		2.68	I.73	35.4	
43.0	7.8	I.0			0.4	0.I0	Ф		2.64	I.26	52.3	
37.3	3.7	I.3			0.4	0.I2	Ф		2.67	I.8I	32.2	
0.I					600 x 500 x 400	82	ОСФ		2.63	I.80	3I.6	42
0.3					600 x 500 x 400	93	ОСФ		2.60	I.70	34.6	
0.5					600 x 500 x 400	90	ОСФ		2.64	I.72	34.8	
0.I					600 x 500 x 400	70	ОСФ		2.68	I.8I	32.5	
0.3					600 x 500 x 400	60	ОСФ		2.55	I.74	3I.8	
24.3	30.6	I4.I			0.3	0.060	ПФ		2.50	I.28	48.8	49
23.9	33.4	I2.8			0.2	0.055	ПФ		2.56	I.27	50.4	
48.4	23.8	0.6			0.2	0.080	ПФ		2.5I	I.27	49.4	
30.8	39.5	I7.9			0.3	0.042	ПФ		2.58	I.36	47.3	
4.6	I.0				0.9	0.35	Ф		2.54	I.30	48.8	50
3.I	0.8				0.4	0.44	Ф		2.5I	I.34	46.6	
5.4	I.I				0.6	0.44	Ф		2.50	I.I9	52.4	
7.6	0.6				0.8	0.38	Ф		2.50	I.28	48.8	
4.9	0.6				0.6	0.38	Ф		2.56	I.36	46.9	
4.4	I.4				0.5	0.40	Ф		2.63	I.I8	55.2	
I.2					45 x 20 x I0	I.8	СФ		2.64	I.7I	35.2	54
0.3					38 x 22 x 9	I.8	СФ		2.6I	I.78	3I.8	
0.I					35 x 25 x I4	2.0	СФ		2.56	I.67	34.8	
38.2	4I.5				0.5	0.060	Ф		2.43	I.I0	54.7	64
29.9	I5.0				0.6	0.I2	Ф		2.56	I.II	56.6	
34.4	I7.2				0.7	0.I0	Ф		2.45	I.I4	53.5	
37.5	32.I				0.9	0.080	Ф		2.56	I.35	47.3	
26.8	3I.0				0.6	0.085	Ф		2.46	I.32	46.3	
48.4	I8.9				0.7	0.08I	Ф		2.56	I.27	50.4	67
24.9	II.2				I.0	0.I9	Ф		2.56	I.5I	4I.0	
5.6	II.2				I.I	0.39	Ф		2.46	I.65	32.9	
I2.8	II.2				0.9	0.35	Ф		2.54	I.62	36.2	
5.3	I4.7				I.I	0.33	Ф		2.54	I.53	39.4	

Таблица 1.11. Гранулометрический состав и плотность наносов

Река-пост	Номер расхода наносов	Дата	Номер створа	Способ отбора проб	Содержание частиц (% по массе)									
					>100	100-50	50-20	20-10	10-5	5-2	2-1	1-0,5	0,5-0,2	0,2-0,1
1	2	3	4	5	6	7	8	9	10	11	12	13	14	15
72. р.Ртайты - с.Актас	I	I0.02	I	К I					26.0	25.8	26.0	9.5	7.I	2.9
	3	03.03	I	К I					27.9	27.8	24.7	4.7	6.3	2.7
	4	I6.03	I	К I					22.9	I9.2	36.3	3.4	4.8	6.8
	6	07.04	I	К I					24.8	24.8	25.2	0.8	7.7	7.5
	II	04.06	I	К I					27.0	20.2	26.4	3.8	I3.8	4.8
73. р.Суганды - с.Суганды	3	I0.02	I	К I					28.3	25.4	25.8	8.4	4.6	4.4
	5	09.03	I	К I					23.8	29.7	24.9	6.0	6.8	2.0
	6	I4.03	I	К I					32.5	29.4	26.6	3.6	4.4	0.7
	8	I0.04	I	К I					38.4	28.0	I5.6	5.I	5.5	2.3
	I0	07.05	I	К I					24.4	27.2	23.8	II.2	7.7	2.0
76. р.Курагаты - ж.-д.ст.Аспара	2	I9.02	I	К I								45.0	38.3	6.7
	3	06.03	I	К I								47.7	46.9	3.I
	5	26.03	I	К I								50.8	39.8	3.9
	7	22.04	I	К I								6I.3	3I.6	5.2
	I0	I3.06	I	К I								3I.4	56.9	5.2
86. р.Талас - с.Покровка	3	I7.02	I	К I					4I.I	23.0	I2.6	I2.7	8.7	0.6
	4	20.03	I	К I					I9.9	3I.5	28.2	7.2	9.0	I.2
	5	28.03	I	К I					23.6	29.6	27.5	9.5	8.4	0.9
	6	I4.04	I	К I					I8.2	27.5	27.8	I6.3	8.7	0.9
	I2	29.06	I	К I					26.5	25.7	20.7	II.I	I0.2	I.I
92. р.Асса - ж.-д.ст.Маймак	4	29.02	I	К I	20.0	20.0	30.0	20.0	2.9	2.8	2.4	0.9	0.7	0.I
	5	I0.03	I	К I	I0.0	I5.0	25.0	30.0	5.8	4.7	4.5	2.2	2.2	0.3
	6	3I.03	I	К I	I0.0	20.0	I5.0	25.0	7.7	6.6	8.2	2.7	3.6	0.2
	8	29.04	I	К I	I5.0	20.0	23.0	20.0	5.7	3.9	5.6	2.I	2.2	0.3
	I2	30.06	I	К I	I0.0	20.0	25.0	I5.0	8.I	8.2	7.3	4.3	I.6	0.3
94. р.Терс - с.Бурно-Октябрьское	I	28.02	I	К I					2I.2	28.3	27.6	I.5	7.9	I.8
	3	06.03	I	К I					28.6	25.8	I9.5	7.5	4.5	2.I
	4	26.03	I	К I					22.5	24.2	26.I	7.7	8.9	2.2
	6	I4.04	I	К I					26.8	25.6	3I.5	5.2	2.4	0.4
	I0	29.06	I	К I					I8.9	26.4	30.0	6.6	I.7	0.7
I00. р.Беркуты - 4-й аул	I	I7.03	I	К I					25.9	24.9	24.6	I.3	6.2	6.8
	2	3I.03	I	К I					26.2	26.2	26.2	7.6	6.0	3.7
	4	06.04	I	К I					25.0	25.0	25.0	7.3	9.5	2.0
	5	20.04	I	К I					26.I	26.I	26.I	I3.3	4.2	I.7
	9	20.06	I	К I					29.7	28.6	27.2	5.8	6.2	I.4

с диаметром (мм):					Диаметр наиболее крупной частицы, мм	Диаметр 50%, мм	Метод анализа	Содержание органических веществ, %	Плотность частиц донных наносов, г/куб. м	Плотность смеси наносов в естественном залегании, г/куб. м	Объем пор. %	№ поста
0,1-0,05	0,05-0,01	0,01-0,005	0,005-0,001	<0,00								
16	17	18	19	20	21	22	23	24	25	26	27	28
I.6	I.I				—	—	СФ		2.54	I.59	37.4	72
3.3	2.6				—	—	СФ		2.59	I.28	50.6	
5.2	I.4				—	—	СФ		2.68	I.34	50.0	
7.7	I.5				—	—	СФ		2.53	I.27	49.8	
2.8	I.2				—	—	СФ		2.8I	I.25	55.5	
I.6	I.5				—	—	СФ		2.4I	I.67	30.7	73
2.3	4.5				—	—	СФ		2.42	I.66	3I.4	
0.7	2.I				—	—	СФ		2.50	I.64	34.4	
2.I	3.0				—	—	СФ		2.48	I.62	34.7	
I.5	2.2				—	—	СФ		2.45	I.5I	38.4	
I.7	8.3				—	—	Ф		2.55	I.68	34.I	76
2.3							Ф		2.63	I.66	36.9	
I.6	3.9				—	—	Ф		2.66	I.44	45.9	
0.6	I.3				—	—	Ф		2.75	I.59	42.2	
	6.5				—	—	Ф		2.6I	I.56	40.2	
0.8	0.5				I.I	3.8	СФ		2.66	I.84	30.8	86
I.4	I.6				I.0	2.0	СФ		2.83	I.75	38.2	
	0.5				I.3	2.3	СФ		2.64	I.72	34.8	
0.6					I.0	I.9	СФ		2.57	I.83	28.8	
2.5	2.2				I.2	2.2	СФ		2.73	I.83	33.0	
	0.2				—	36	ОСФ		2.46	I.90	22.8	92
	0.3				—	20	ОСФ		2.53	I.80	28.9	
0.4	0.6				—	I8	ОСФ		2.39	I.65	3I.0	
0.I	0.I				—	27	ОСФ		2.76	I.85	33.0	
0.I	0.I				—	23	ОСФ		2.73	I.86	3I.9	
I.6	I0.I				—	—	СФ		2.47	I.54	37.7	94
3.2	8.8				—	—	СФ		2.66	I.54	42.I	
I.0	7.4				—	—	СФ		2.52	I.4I	44.0	
2.8	5.3				—	—	СФ		2.77	I.03	62.8	
5.9	9.8				—	—	СФ		2.43	I.I8	5I.4	
6.I	4.2				—	—	СФ		2.76	I.73	37.3	I00
3.I	I.0				—	—	СФ		2.80	I.79	36.I	
4.4	I.8				—	—	СФ		2.67	I.7I	36.0	
I.4	I.I				—	—	СФ		2.60	I.7I	34.2	
0.9	0.2				—	—	СФ		2.78	I.72	38.I	

Таблица 1.12

Температура воды

I. Сведения о температуре воды приведены в виде средних декадных, средних месячных, наибольших температур воды, а также дат перехода температуры воды через 0,2 и 10° в переходные периоды (весной и осенью).

2. Средние декадные значения температуры вычислены как средние арифметические из данных измерений в два срока (8 и 20ч) не менее чем за 8 суток в декаду.

Если сумма температур за декаду равна $0,5^{\circ}$ и менее, то в таблице помещается 0,0. Если наблюдения за декаду отсутствуют или их недостаточно для вывода среднего, то ставится тире (-).

3. При пересыхании реки в створе поста в течение 3 и более суток в декаде вместо среднего значения температуры воды ставится "прсх". При наличии пересыхания в течение I-2 суток средняя температура воды за декаду вычисляется как среднее за число суток без пересыхания.

4. Средние за месяц значения температуры воды вычислены из средних декадных их значений при наличии данных за все три декады. Если за одну из декад вместо среднего значения температуры воды стоит "прсх" или знак тире, то средняя за месяц не вычисляется и ставится знак тире.

5. Наибольшие значения температуры воды за год выбирались из всех измерений - срочных и дополнительных. Если значение наибольшей температуры наблюдалось несколько раз, то помещена первая дата её наступления, последняя дата и число дней, в течение которых она отмечалась. При отсутствии измерений вследствие пересыхания реки наибольшая температура выбрана из имеющихся данных.

6. Даты перехода температуры воды через 0,2 и 10° определены, как даты устойчивого перехода средних суточных значений температуры воды через указанные пределы продолжительностью не менее 20 дней.

Если устойчивые переходы температуры отсутствовали, соответствующие графы таблицы остаются пустыми.

При определении дат перехода температуры воды через 10° весной и осенью не следует принимать во внимание кратковременные (до 3-х дней) похолодания или потепления на $0,1-0,3^{\circ}$.

Дата перехода температуры весной через:		Декада	Месяц												Дата перехода температуры осенью через:		Высшая температура за год, дата, число случаев
0,2 град.	10 град.		1	2	3	4	5	6	7	8	9	10	11	12	10 град.	0,2 град	
							1. р.Сырдарья – выше устья р.Келес										
	21.03	I	I.4	6.0	5.6	I4.I	I9.8	24.3	26.9	26.0	22.2	I7.3	I4.I	7.9	0I.I2		29.2
		2	8.6	2.8	7.6	I6.I	20.2	25.0	27.8	25.4	2I.3	I7.2	I3.9	5.9			I4.07
		3	7.3	3.9	I2.I	I8.I	23.0	26.6	26.5	24.8	I8.5	I5.4	I2.4	4.I			
		Средн.	7.8	4.2	8.6	I6.I	2I.0	25.3	27.I	25.4	20.7	I6.6	I3.5	6.0			I
							2. р.Сырдарья – нижний бьеф Чардаринского водохранилища										
	20.04	I	I.2	0.7	2.2	5.7	I5.5	22.4	25.5	25.8	22.2	I6.I	I0.7	4.I	07.II		27.5
		2	I.2	0.8	3.3	9.4	I8.0	24.0	25.I	24.6	2I.4	I5.I	9.6	I.I			03.08
		3	0.6	I.4	4.3	I2.4	2I.3	24.9	25.5	23.4	I8.2	I3.5	7.6	0.4			
		Средн.	I.0	I.0	3.3	9.2	I8.3	23.8	25.4	24.6	20.6	I4.9	9.3	I.9			I
							3. р.Сырдарья – свх Байракум										
I3.03	26.03	I	0.2	–	–	I2.5	I6.6	24.8	26.3	25.0	2I.6	I4.6	8.4	2.8	28.I0	07.I2	27.7
		2	I.2	–	2.2	I4.7	I9.2	25.6	26.7	24.7	I8.5	I3.9	8.3	0.0			I5.07
		3	0.2	–	9.9	I6.8	22.5	25.7	26.0	24.3	I6.3	I0.9	6.9	–			
		Средн.	0.5	–	–	I4.3	I9.4	25.4	26.3	24.7	I8.8	I3.I	7.9	–			I
							4. р.Сырдарья – с.Коктюбе										
20.03	22.03	I	–	–	–	I2.3	I6.4	24.0	24.8	25.6	2I.6	I2.9	7.8	–	02.II	03.I2	28.2
		2	–	–	–	I4.0	I8.7	24.9	24.0	24.5	20.6	I3.I	7.4	–			23.07
		3	–	–	II.0	I3.9	22.3	26.4	25.9	24.I	I6.4	II.2	4.9	–			
		Средн.	–	–	–	I3.4	I9.I	25.I	24.9	24.7	I9.5	I2.4	6.7	–			I
							5. р.Сырдарья – ж.-д.ст.Аккум										
2I.03	0I.04	I	–	–	–	II.5	I6.3	23.7	26.I	25.9	2I.I	I3.7	8.0	0.4	30.I0	04.I2	27.8
		2	–	–	–	I4.0	I8.4	24.8	25.0	25.0	I9.6	I2.6	5.9	–			03.07
		3	–	–	8.6	I4.2	23.9	25.8	26.I	24.2	I5.I	II.2	3.5	–			
		Средн.	–	–	–	I3.2	I9.5	24.8	25.7	25.0	I8.6	I2.5	5.8	–			I
							6. р.Сырдарья – ж.-д.ст.Тюмень-Арык										
2I.03	02.04	I	–	–	–	II.8	I6.4	24.0	26.4	26.0	2I.2	I4.0	5.5	–	26.I0	0I.I2	27.2
		2	–	–	–	I3.8	I8.4	24.5	24.7	25.2	I9.7	I2.8	3.6	–			30.07
		3	–	–	8.8	I5.3	24.3	26.2	26.I	23.7	I6.7	I0.6	3.9	–			
		Средн.	–	–	–	I3.6	I9.7	24.9	25.7	25.0	I9.2	I2.5	4.3	–			I
							7. р.Сырдарья – рзд Кергельмес										
24.03	06.04	I	–	–	–	I0.I	I5.5	22.6	25.2	26.0	20.6	II.5	5.0	–	23.I0	0I.I2	27.4
		2	–	–	–	I0.5	I8.0	24.0	25.I	24.I	I7.4	II.4	4.2	–			24.07
		3	–	–	–	I2.I	24.0	25.5	26.3	2I.4	I4.7	9.4	I.7	–			
		Средн.	–	–	–	I0.9	I9.2	24.0	25.5	23.8	I7.6	I0.8	3.6	–			I
							8. р.Сырдарья – г.Кзыл-Орда										
25.03	07.04	I	–	–	–	9.6	I5.2	22.6	25.0	26.I	I9.8	II.8	6.0	–	26.I0	0I.I2	27.8
		2	–	–	–	I0.5	I7.9	23.6	25.0	24.5	I8.0	II.5	4.2	–			03.08
		3	–	–	3.5	II.6	23.9	25.9	26.0	23.6	I5.2	I0.2	I.7	–			
		Средн.	–	–	–	I0.6	I9.0	24.0	25.3	22.7	I7.7	II.2	4.0	–			I
							9. р.Сырдарья – пгт Тасбугет										
25.03	09.04	I	–	–	–	8.8	I4.9	22.9	24.7	25.4	I9.2	I0.9	6.8	–	22.I0	0I.I2	27.0
		2	–	–	–	I0.6	I7.6	23.6	24.3	24.0	I7.3	I0.5	3.7	–			25.07
		3	–	–	3.2	I2.2	22.6	25.4	25.8	23.0	I5.4	9.6	I.9	–			
		Средн.	–	–	–	I0.5	I8.4	24.0	24.9	24.I	I7.3	I0.3	4.I	–			I
							I0. р.Сырдарья – ж.-д.ст.Караозек										
27.03	09.04	I	–	–	–	8.4	I3.9	2I.5	24.I	25.I	I9.3	9.4	4.6	–	02.I0	30.II	27.4
		2	–	–	–	9.8	I7.2	22.8	24.0	23.4	I6.5	9.7	3.7	–			03.08
		3	–	–	2.4	I0.6	2I.0	24.9	25.5	24.4	I3.8	7.9	[illegible].I	–			
		Средн.	–	–	–	9.6	I7.4	23.0	24.6	23.5	I6.5	8.9	3.I	–			I
							II. р.Сырдарья – пгт Джусалы										
0I.04	27.04	I	–	–	–	6.6	I3.I	2I.2	24.I	25.0	I9.4	I0.5	4.2	–	22.I0	30.II	27.8
		2	–	–	–	9.I	I7.2	22.8	25.4	23.6	I6.9	9.9	3.I	–			I3.07
		3	–	–	–	I0.I	2I.2	25.2	26.I	22.5	I4.2	8.5	0.7	–			
		Средн.	–	–	–	8.6	I7.2	23.I	25.2	23.7	I6.8	9.6	2.7	–			I
							I2. р.Сырдарья – свх Казалинский										
29.03	27.04	I	–	–	–	7.3	I3.7	2I.0	24.8	25.0	20.I	I0.8	4.I	–	2I.I0	30.II	27.8
		2	–	–	–	9.0	I7.8	22.7	24.3	23.8	I6.7	9.8	2.5	–			27.07
		3	–	–	–	II.5	24.8	25.3	25.9	25.3	I3.6	8.5	0.8	–			
		Средн.	–	–	–	9.3	I8.8	23.0	25.0	24.7	I6.8	9.8	2.5	–			I
							I3. р.Сырдарья – г.Казалинск										
0I.04	27.04	I	–	–	–	6.4	I3.6	22.I	25.I	25.7	20.2	I0.8	3.9	–	22.I0	30.II	3I.6
		2	–	–	–	8.6	I8.6	23.0	27.2	24.6	I6.9	I0.I	2.4	–			I3.07
		3	–	–	–	II.3	23.0	26.I	27.4	25.2	I4.7	8.2	–	–			
		Средн.	–	–	–	8.8	I8.6	23.7	26.6	24.4	I7.3	9.7	–	–			I

Дата перехода температуры весной через:		Декада	Месяц												Дата перехода температуры осенью через:		Высшая температура за год, дата, число случаев
0,2 град.	10 град.		1	2	3	4	5	6	7	8	9	10	11	12	10 град.	0,2 град	
						I4. р.Сырдарья, прот.Караозек – ж.-д.ст.Караозек											
27.03	07.04	I	–	–	–	8.4	I3.8	2I.5	24.I	25.I	I9.3	9.4	4.6	–	02.I0	30.II	27.4
		2	–	–	–	9.8	I7.2	22.8	24.0	23.4	I6.5	9.7	3.7	–			03.08
		3	–	–	–	I0.6	2I.0	24.9	25.5	22.2	I3.8	7.9	I.I	–			
		Средн.	–	–	–	9.6	I7.4	23.I	24.6	23.5	I6.5	8.9	3.I	–			I
						I5. р.Сырдарья, прот.Караозек – с.Джусалы											
25.03	I6.04	I	–	–	–	6.6	I3.I	2I.2	24.I	25.0	I9.4	I0.5	4.2	–	22.I0	30.II	27.8
		2	–	–	–	9.I	I7.2	22.8	25.4	23.6	I6.9	9.9	3.I	–			I3.07
		3	–	–	–	I0.I	2I.2	25.2	22.5	22.5	I4.2	8.5	0.7	–			
		Средн.	–	–	–	8.6	I7.2	23.I	23.7	23.7	I6.9	9.6	2.7	–			I
						I6. р.Келес – с.Ангисазар											
	06.04	I	3.7	2.8	3.6	I0.3	I3.8	I9.9	20.2	20.6	I6.9	I0.7	6.9	3.5	22.I0		27.2
		2	3.4	2.3	4.7	II.8	I4.9	I8.4	20.6	I9.6	I3.4	I0.7	5.0	I.3			08.07
		3	3.0	2.5	6.9	I2.8	I9.I	I9.7	22.6	I8.4	II.2	8.4	5.2	I.4			
		Средн.	3.4	2.5	5.I	II.6	I5.9	I9.3	2I.I	I9.5	I3.8	9.9	5.7	2.I			I
						I7. р.Келес – с.Степное											
04.0I	2I.05	I	0.5	0.6	I.7	8.7	I2.4	I8.4	20.5	20.6	I4.6	8.5	8.3	I.3	02.II		24.5
		2	I.4	0.4	I.6	II.9	I2.8	2I.0	20.9	2I.2	I6.0	8.5	7.7	0.4			I0.07
		3	0.9	0.9	6.2	I2.3	I4.7	I8.3	20.6	20.I	I2.8	8.8	6.6	0.4			
		Средн.	0.9	0.9	3.3	II.0	I3.3	I9.2	20.7	20.6	I4.5	8.6	7.5	0.7			I
						I8. р.Келес – устье											
		I	3.8	3.0	5.6	I4.5	I8.3	22.2	24.I	23.6	I9.4	I4.6	I0.2	3.5	28.II		29.0
		2	5.9	I.8	9.0	I5.3	I9.2	23.I	24.8	22.7	I8.7	I4.5	I0.4	0.9			24.06
		3	3.7	2.3	I3.I	I7.7	22.I	24.2	24.3	2I.7	I6.0	II.4	8.7	0.0			
		Средн.	4.5	2.4	9.2	I5.8	I9.9	23.2	24.4	22.7	I8.0	I3.5	9.8	I.5			I
						I9. р.Куруккелес – с.Куруккелес											
	22.03	I	4.I	2.6	5.3	II.6	I8.6	20.7	20.9	I8.2	I8.5	I2.4	4.0	3.8	I4.I0		24.5
		2	3.6	2.6	6.3	I4.I	I9.I	20.0	2I.2	I8.5	I6.4	8.9	3.8	2.0			I0.07
		3	3.6	3.6	I2.2	I7.2	20.3	I9.5	20.2	I8.5	I3.8	4.9	3.5	2.0			
		Средн.	3.8	2.9	7.9	I4.3	I9.3	20.I	20.8	I8.4	I6.2	8.7	3.8	2.6			I
						20. р.Арысь – с.Корниловка											
	09.04	I	3.2	2.I	4.6	9.4	I4.0	прох	прох	прох	прох	–	6.I	I.6	30.I0		I8.7
		2	3.6	0.8	5.I	I0.5	I4.7	прох	прох	прох	прох	9.8	6.5	I.4			22.05
		3	I.2	I.4	8.6	I2.7	I6.I	прох	прох	прох	прох	9.6	5.9	I.5			
		Средн.	2.7	I.4	6.I	I0.9	I4.9	прох	прох	прох	прох	–	6.2	I.5			I
						2I. р.Арысь – ж.-д.ст.Арысь											
	2I.03	I	2.9	0.7	2.I	I3.I	I8.0	24.3	25.9	23.5	I9.3	I2.I	8.8	2.I	02.II		28.6
		2	3.7	–	6.0	I4.7	I8.4	23.6	24.8	23.2	I7.2	I3.9	7.3	I.0			05.07
		3	I.6	–	II.8	I5.8	2I.7	24.8	22.9	22.7	I4.7	II.0	6.0	–			
		Средн.	2.7	–	6.6	I4.5	I9.4	24.2	24.5	23.I	I7.I	I2.3	7.4	–			I
						22. р.Арысь – с.Шаульдер											
06.03	26.03	I	–	–	0.6	II.8	I6.4	26.8	26.7	27.3	22.7	I2.8	7.8	–	02.II	03.I2	32.0
		2	–	–	5.5	I2.2	2I.I	27.0	26.0	26.I	I8.9	II.6	6.0	–			I3.06
		3	–	–	I0.7	I4.5	25.8	28.2	26.4	25.0	I4.4	II.0	5.2	–			02.08
		Средн.	–	–	5.6	I2.8	2I.I	27.3	26.4	26.I	I8.7	II.8	6.3	–			4
						23. р.Жебаглысу – с.Ново-Николаевка											
		I	I.8	2.5	2.7	3.4	4.9	8.I	9.4	8.6	8.6	5.2	2.6	0.2	3I.07		II.6
		2	2.5	2.4	3.2	4.2	6.6	8.I	9.I	8.I	6.5	6.2	2.2	0.2			30.07
		3	2.6	2.8	3.5	4.2	7.7	I0.0	I0.2	7.6	5.4	2.9	2.6	0.2			
		Средн.	2.3	2.6	3.I	3.9	6.4	8.7	9.6	8.I	6.8	4.8	2.5	0.2			I
						25. р.Балыкты(Балактысу) – с.Балыкчи											
	I9.02	I	9.3	9.6	I0.6	I2.2	II.6	I2.8	I3.3	I4.4	I3.8	I3.5	I2.8	II.I	I7.I2		I6.6
		2	9.8	9.9	I0.5	II.6	II.4	I3.2	I3.5	I4.3	I4.2	I3.2	I2.6	I0.I			03.08
		3	9.7	I0.3	II.2	II.6	I2.3	I3.4	I3.7	I4.I	I3.8	I3.0	I2.3	9.3			I4.08
		Средн.	9.6	9.9	I0.8	II.8	II.8	I3.I	I3.5	I4.3	I3.9	I3.2	I2.6	I0.2			4
						26. р.Кокбулак – с.Пистели											
	0I.05	I	5.7	5.3	7.2	8.7	I0.4	I3.6	I4.5	I6.6	I5.3	I3.5	I2.4	7.4	30.II		20.2
		2	6.4	5.2	8.0	8.7	II.9	I4.I	I5.I	I6.3	I5.I	I3.6	I0.8	3.5			29.06
		3	4.8	4.7	9.I	9.2	I4.4	I5.5	I5.7	I5.9	I4.4	II.9	I0.8	3.2			
		Средн.	5.6	5.I	8.I	8.9	I2.2	I4.4	I5.I	I6.3	I5.0	I3.0	II.3	4.7			I
						27. р.Малат – с.Антоновка											
	09.04	I	8.6	8.I	7.9	9.9	I2.7	I4.4	I6.2	I8.2	I3.4	I0.4	9.2	5.7	30.I0		I9.0
		2	8.2	5.9	8.5	I0.7	I2.9	I5.5	I6.7	I7.2	I2.5	II.4	8.6	5.4			09.08
		3	8.I	6.8	9.2	I0.9	I4.I	I5.8	I7.8	I5.7	9.8	9.5	8.7	6.0			II.08
		Средн.	8.3	6.9	8.6	I0.5	I3.2	I5.2	I6.9	I7.0	II.9	I0.4	8.8	5.7			3

Дата перехода температуры весной через:		Декада	Месяц												Дата перехода температуры осенью через:		Высшая температура за год, дата, число случаев
0,2 град.	10 град.		1	2	3	4	5	6	7	8	9	10	11	12	10 град.	0,2 град	
							30. р.Аксу – с.Подгорное										
I0.0I	II.05	I	0.3	0.0	0.2	7.4	I0.0	I0.8	I2.6	I4.6	I2.2	8.9	6.5	I.0	20.09		I6.6
		2	I.2	0.0	3.6	8.3	I0.2	I0.7	I3.4	I4.6	II.8	8.9	5.7	0.7			04.08
		3	0.0	0.0	6.0	8.8	II.7	I2.I	I3.7	I3.9	9.6	6.4	3.6	0.8			
		Средн.	0.5	0.0	3.3	8.2	I0.6	II.2	I3.2	I4.4	II.2	8.I	5.3	0.8			I
							3I. р.Аксу – с.Кызылкишлак										
	29.02	I	9.9	9.4	I0.7	II.8	I4.I	I6.7	I7.5	I7.5	I5.7	I3.7	I2.I	I0.7	II.I2		22.5
		2	9.5	8.0	II.3	I3.6	I5.I	I7.5	I7.7	I7.0	I5.5	I4.0	II.7	8.8			30.07
		3	9.2	9.6	I2.0	I4.5	I7.6	I8.2	I7.7	I6.8	I3.9	I2.4	II.4	8.4			
		Средн.	9.5	8.9	II.3	I3.2	I5.6	I7.5	I7.6	I7.I	I5.0	I3.4	II.7	9.3			I
							32. р.Шубарсу – с.Чубаровка										
	I5.03	I	7.7	6.6	7.0	I3.5	I7.2	2I.2	22.6	23.4	I8.2	I3.5	I2.2	6.2	0I.I2		26.0
		2	7.0	4.8	I0.0	I4.3	I6.I	2I.I	22.4	22.I	I6.8	I3.4	II.8	4.4			3I.05
		3	7.I	6.I	I3.0	I5.7	I9.6	22.3	23.I	20.I	I3.3	I2.I	II.I	3.4			I8.08
		Средн.	7.3	5.8	I0.0	I4.5	I7.6	2I.5	22.7	2I.9	I6.I	I3.0	II.7	4.7			8
							33. р.Бородлай – с.Васильевка										
	26.04	I	2.0	I.4	3.5	7.8	II.7	I5.3	I7.7	I9.0	I5.3	9.5	5.3	I.0			25.2
		2	2.0	0.I	3.I	7.0	II.4	I6.8	I8.2	I8.I	I3.6	9.9	6.0	0.2			04.08
		3	0.4	0.6	4.8	I0.4	I4.7	I7.6	I8.7	I6.6	I0.0	6.6	4.3	0.7			
		Средн.	I.5	0.7	3.8	8.4	I2.6	I6.6	I8.2	I7.9	I3.0	8.7	5.2	0.6			I
							34. р.Бородлай – свх им.XXII Партсъезда										
	28.04	I	2.I	0.5	3.4	6.9	I4.2	I9.7	2I.0	2I.6	I8.8	I4.I	7.8	2.6	30.I0		27.0
		2	0.3	2.6	5.6	8.6	I3.9	2I.I	20.4	2I.I	I8.5	I3.0	7.6	I.I			25.06
		3	I.2	4.I	8.6	I0.6	I8.0	22.I	23.6	20.8	I6.6	I0.4	6.0	–			
		Средн.	I.2	2.4	5.7	8.7	I5.4	2I.0	2I.7	2I.2	I7.9	I2.5	7.I	–			I
							35. р.Бадам – с.Михайловка										
	09.04	I	2.9	I.9	5.0	I0.7	I4.7	I9.I	I9.I	I9.2	I7.I	I2.6	8.4	2.2	22.I0		25.4
		2	4.6	I.3	7.2	II.9	I5.3	I8.6	I9.0	I9.3	I6.5	I2.5	8.3	–			24.06
		3	2.0	2.2	9.8	I4.4	I8.7	20.2	I9.2	I8.I	I3.7	9.5	6.7	–			
		Средн.	3.2	I.8	7.3	I2.3	I6.2	I9.3	I9.I	I8.9	I5.8	II.5	7.8	–			I
							37. р.Бадам – с.Обручевка										
	24.03	I	3.6	3.3	4.4	8.8	I4.6	20.2	2I.4	2I.7	I8.4	I3.8	I0.2	3.9	I9.II		28.0
		2	4.I	2.8	6.0	II.5	I6.I	2I.2	2I.7	22.5	I6.9	I2.7	I0.I	2.0			07.08
		3	3.7	2.3	9.6	I3.3	20.6	20.8	22.6	20.8	I4.8	9.8	8.0	0.3			
		Средн.	3.8	2.8	6.7	II.2	I7.I	20.7	2I.9	2I.7	I6.7	I2.I	9.4	2.I			I
							38. р.Эрмекбадам – клх им.Карла Маркса										
	2I.06	I	–	–	–	4.2	7.0	9.8	I2.2	I3.2	I0.2	6.8	4.8	I.I	I8.09		I7.0
		2	–	–	–	5.4	8.I	I0.0	I2.6	I2.6	9.0	7.3	4.3	–			I4.07
		3	–	–	3.9	7.6	9.2	II.6	I2.3	II.6	7.7	5.0	3.8	–			I3.08
		Средн.	–	–	–	5.7	8.I	I0.6	I2.4	I2.5	8.9	6.3	4.3	–			6
							4I. р.Сайрам – Лесничество										
		I	I.I	0.6	3.0	4.0	6.8	7.6	7.3	7.0	6.9	5.4	2.7	2.0			I5.7
		2	0.9	I.I	4.3	4.9	5.9	7.6	7.8	7.5	6.3	5.I	3.I	I.3			26.06
		3	0.9	2.0	4.2	6.2	7.8	8.4	7.2	7.6	4.5	3.6	2.6	I.3			
		Средн.	I.0	I.2	3.8	5.0	6.8	7.9	7.4	7.4	5.9	4.7	2.8	I.5			I
							42. р.Сайрам – с.Блинково										
	I9.05	I	0.8	0.I	3.0	6.8	I0.I	I0.0	II.8	I2.4	II.0	7.8	4.9	0.5	I8.09		I7.2
		2	I.3	0.0	4.5	8.I	9.7	9.8	I2.I	I2.4	I0.4	8.I	4.5	0.0			23.04
		3	0.0	0.2	6.6	I0.3	II.I	II.4	I2.2	II.6	8.2	5.I	3.4	0.I			
		Средн.	0.7	0.I	4.7	8.4	I0.3	I0.4	I2.0	I2.I	9.9	7.0	4.3	0.2			I
							43. р.Сарыайгыр – Зимовье										
		I	0.I	I.2	2.4	5.0	6.8	6.2	8.0	I0.2	8.3	5.3	3.4	–	3I.08		I4.0
		2	0.I	I.I	4.6	5.8	6.3	6.I	9.0	I0.5	7.7	4.4	3.I	–			03.08
		3	0.2	0.9	4.8	6.7	6.8	6.9	9.9	I0.I	5.2	3.5	2.2	–			I4.08
		Средн.	0.I	I.I	3.9	5.8	6.6	6.4	9.0	I0.3	7.I	4.4	2.9	–			3
							44. р.Каскасу – с.Каскасу										
	I9.06	I	0.9	0.7	2.2	6.0	8.5	9.3	I3.I	I6.2	I4.7	9.0	4.4	0.3	06.I0	I0.I2	2I.8
		2	I.I	0.2	3.6	7.8	9.0	9.8	I4.2	I6.3	I3.3	7.9	4.5	0.0			05.08
		3	0.0	0.5	5.9	9.4	I0.7	I2.4	I5.5	I5.8	I0.0	5.5	3.5	–			
		Средн.	0.7	0.5	3.9	7.7	8.I	I0.5	I4.3	I6.I	I2.7	7.5	4.I	–			I
							45. р.Болдыбрек – у кордона Госзаповедника										
		I	0.6	0.6	I.4	3.5	6.0	6.7	7.4	8.7	6.8	4.7	2.0	0.3	08.I2		II.8
		2	0.8	0.3	2.0	4.4	6.I	6.4	8.2	8.8	6.7	4.6	I.9	0.0			I0.08
		3	0.2	0.3	3.0	5.4	7.0	7.3	8.6	8.2	5.0	2.I	0.9	–			
		Средн.	0.5	0.4	2.I	4.4	6.4	6.8	8.I	8.6	6.2	0.4	I.6	–			I

Дата перехода температуры весной через:		Декада	Месяц												Дата перехода температуры осенью через:		Высшая температура за год, дата, число случаев
0,2 град.	10 град.		1	2	3	4	5	6	7	8	9	10	11	12	10 град.	0,2 град	
							46. р.Болдыбрек – с.Сахаровка										
	02.07	I	0.8	–	–	4.2	7.6	8.9	I0.4	II.8	9.0	6.I	2.3	0.2	02.09		I6.2
		2	0.8	–	I.6	5.7	7.9	8.5	II.0	II.5	8.8	5.9	I.9	–			03.08
		3	–	0.0	3.I	7.4	9.8	I0.2	II.4	I0.8	6.5	2.7	0.7	–			
		Средн.	–	–	–	5.8	8.4	9.2	I0.9	II.4	8.I	4.4	I.6	–			I
							47. р.Сасыксай – с.Сасык										
	20.03	I	4.I	3.0	4.8	II.8	I5.2	I8.4	20.0	20.4	I7.I	I2.4	9.I	2.6	22.I0		25.4
		2	6.0	2.4	8.I	I2.8	I5.6	I8.7	20.5	20.I	I5.6	I2.8	9.4	–			24.06
		3	3.8	2.9	II.I	I5.3	I8.3	20.3	20.2	I8.8	I2.8	9.I	8.2	–			
		Средн.	4.6	2.8	8.0	I3.3	I6.4	I9.I	20.2	I9.8	I5.2	II.3	8.9	–			I
							49. р.Бугунь– Красный Мост										
	05.04	I	0.0	0.0	0.9	II.3	I6.2	I9.3	23.8	25.6	прох	прох	–	–	0I.I2		34.0
		2	0.5	0.0	5.7	I2.3	I6.6	I9.8	23.5	26.9	прох	прох	6.9	–			20.07
		3	0.0	0.0	9.7	I4.9	I9.8	22.7	25.2	–	прох	прох	5.5	–			
		Средн.	0.2	0.0	5.4	I2.8	I7.5	20.6	24.2	–	прох	прох	–	–			I
							50. р.Каттабугунь – с.Леонтьевка										
	30.04	I	2.8	4.I	4.2	7.5	I2.I	I7.4	I7.2	I6.I	I5.4	8.I	6.9	4.I	02.I0		22.4
		2	4.0	2.4	5.0	8.2	II.2	I5.4	I6.2	I5.7	I4.9	7.4	6.2	–			3I.05
		3	2.9	4.4	7.4	9.7	I5.6	I7.2	I6.9	I6.9	I4.2	6.3	6.I	I.6			
		Средн.	3.2	3.6	5.5	8.5	I3.0	I6.7	I6.8	I6.2	I4.8	7.3	6.4	–			I
							5I. р.Алмалы – с.Орловка										
II.03	28.04	I	I.6	–	–	7.3	II.I	I7.I	2I.2	22.0	I5.0	9.0	6.3	0.4	0I.I0	09.I2	27.5
		2	I.6	–	3.2	7.9	II.4	I8.3	2I.9	I9.2	I4.9	9.8	6.2	–			03.08
		3	–	–	6.2	9.9	I6.8	20.3	2I.6	I7.5	II.2	7.6	5.9	–			
		Средн.	I.I	–	–	8.4	I3.I	I8.8	2I.6	I9.6	I3.7	8.8	6.I	0.0			I
							53. р.Балабугунь – с.Акбастау										
		I	4.I	–	3.2	I2.2	I4.9	прох	23.8	20.7	I6.6	8.0	2.2	–			34.0
		2	4.4	–	5.8	9.0	I6.6	прох	23.5	20.2	I6.5	9.5	2.9	–			0I.07
		3	4.5	–	9.0	7.7	I7.6	прох	25.2	20.5	I5.4	3.6	2.4	–			20.07
		Средн.	4.3	–	6.0	9.6	I6.4	прох	24.2	20.5	I6.2	7.0	2.5	–			2
							54. р.Шаян – в 3,3 км ниже устья р.Акбет										
29.02	25.04	I	2.5	0.0	2.0	7.I	II.8	I8.0	I9.4	I9.9	I7.0	I0.9	7.4	0.8	27.I0	I2.I2	26.0
		2	3.I	0.0	3.I	9.6	I0.8	I8.2	I9.5	20.I	I6.4	I0.6	9.I	0.2			I5.07
		3	2.I	0.I	7.8	II.3	I5.2	I9.4	2I.I	I8.2	I2.3	9.9	6.8	0.0			I8.08
		Средн.	2.6	0.0	4.4	9.3	I2.7	I8.5	20.0	I9.4	I5.3	I0.5	7.8	0.3			2
							55. р.Аристанды – свх Алгабас										
09.0I	I3.04	I	0.2	0.I	0.6	9.2	прох	прох	прох	прох	прох	прох	прох	прох			2I.0
		2	I.I	0.I	2.3	I0.6	прох	прох	прох	прох	прох	прох	прох	прох			30.04
		3	–	0.I	7.I	I3.2	прох	прох	прох	прох	прох	прох	прох	прох			
		Средн.	–	0.I	3.3	II.0	прох	прох	прох	прох	прох	прох	прох	прох			I
							57. р.Икансу – рзд Икансу										
	II.04	I	I.5	0.5	4.I	7.4	I4.9	20.3	20.4	20.2	I6.0	9.9	6.7	0.8	23.I0		27.2
		2	3.I	0.0	6.9	9.9	I7.9	2I.0	20.6	20.I	I5.0	I0.7	6.6	0.7			25.06
		3	I.2	I.8	8.4	II.7	20.2	20.8	20.7	I9.3	I3.7	8.7	6.0	0.8			28.06
		Средн.	I.9	0.8	6.5	9.7	I7.7	20.7	20.6	I9.8	I4.9	7.2	6.4	0.8			2
							58. р.Карашик – с.Хантаги										
07.03	25.04	I	прох	прмз	прмз	8.8	I3.0	I8.8	прох	прох	прох	прох	прох	I.0			26.8
		2	2.4	прмз	4.6	9.3	I4.2	прох	прох	прох	прох	прох	прох	–			09.06
		3	прмз	прмз	7.8	II.2	I7.6	–	прох	прох	прох	прох	5.5	прмз			
		Средн.	–	–	–	9.8	I4.9	–	прох	прох	прох	прох	–	–			I
							59. р.Карашик – с.Урангай										
	I0.04	I	2.7	I.4	3.4	9.7	I5.4	20.I	22.I	23.2	I9.0	I3.3	7.5	I.9	30.I0		28.8
		2	3.I	0.9	5.3	II.9	I5.8	2I.7	22.5	22.4	I9.3	I2.8	7.7	0.7			02.08
		3	I.2	I.7	8.8	I3.8	I9.6	23.6	23.5	2I.7	I5.5	II.0	5.0	I.2			
		Средн.	2.3	I.3	5.8	II.8	I6.9	2I.I	22.7	22.4	I7.9	I2.4	6.7	I.3			I
							60. р.Баялдыр – с.Баялдыр										
		I	прох	прох	прох	8.5	I0.0	прох	прох	прох	прох	прох	прох	прох			
		2	прох	прох	–	9.I	I2.5	прох	прох	прох	прох	прох	прох	прох			
		3	прох	прох	7.I	II.3	I7.3	прох	прох	прох	прох	прох	прох	прох			
		Средн.	прох	прох	–	9.6	I3.3	прох	прох	прох	прох	прох	прох	прох			
							63. р.Ашилган – клх Майдантал										
	I3.04	I	5.9	3.7	4.6	9.0	I3.0	I8.3	20.6	2I.3	I9.I	I4.3	I0.4	4.5	I5.II		24.6
		2	6.5	2.8	6.I	I0.3	I4.7	I9.3	2I.2	2I.0	I7.7	I4.0	9.8	4.2			I3.07
		3	4.3	3.8	7.8	I2.4	I7.4	20.5	2I.7	20.2	I5.8	I2.0	9.0	3.7			23.07
		Средн.	5.6	3.4	6.2	I0.6	I5.0	I9.4	2I.2	20.8	I7.5	I3.4	9.8	4.I			2

Дата перехода температуры весной через:		Декада	Месяц												Дата перехода температуры осенью через:		Высшая температура за год, дата, число случаев
0,2 град.	10 град.		1	2	3	4	5	6	7	8	9	10	11	12	10 град.	0,2 град	
							64. р.Чу – с.Благовещенское										
21.03		I	4.3	3.9	6.8	12.0	15.2	21.4	22.1	21.7	18.2	11.5	9.6	3.5	05.11	15.12	25.8
		2	5.2	2.4	8.3	13.6	17.0	20.8	21.3	20.8	17.5	12.4	8.7	1.0			15.07
		3	1.8	1.3	4.3	14.2	20.0	21.8	21.9	20.0	14.4	11.1	7.4	–			
		Средн.	3.8	2.5	8.8	13.3	17.4	21.3	21.8	20.8	16.6	11.7	8.6	–			I
							65. р.Чу – с.Тащуткуль										
22.04		I	1.6	2.0	2.4	8.2	12.4	18.4	22.7	23.7	22.3	14.1	11.5	5.4	16.11		25.0
		2	1.6	2.0	2.8	9.4	13.5	19.0	23.4	22.9	20.3	12.1	9.9	2.6			01.08
		3	1.7	1.8	4.7	10.4	15.6	20.7	23.5	22.6	17.4	11.3	7.2	0.6			
		Средн.	1.6	1.9	3.3	9.3	13.8	19.4	23.2	23.1	20.0	12.5	9.5	2.9			I
							66. р.Чу – г.Чу										
19.04		I	0.5	0.4	2.0	8.8	12.6	20.3	23.4	22.6	19.5	13.6	7.5	3.9	24.10		29.0
		2	0.5	0.2	4.9	10.0	16.4	22.2	22.9	22.0	17.3	11.1	9.1	1.2			19.07
		3	0.2	0.3	7.8	11.1	21.7	24.7	22.8	21.3	15.5	9.8	6.4	0.3			
		Средн.	0.4	0.3	4.9	10.0	16.9	22.4	23.0	22.0	17.4	11.5	7.7	1.8			I
							67. р.Чу–сах им.Амангельды										
02.04		I	–	–	–	10.6	14.3	21.6	30.4	29.4	16.4	9.7	5.3	–	22.10		32.0
		2	–	–	–	11.4	17.6	24.3	29.8	25.5	15.5	11.1	3.9	–			01.07
		3	–	–	6.1	10.4	19.4	28.0	29.6	19.2	12.9	8.9	2.8	–			06.07
		Средн.	–	–	–	10.5	17.6	24.6	29.9	24.7	14.9	9.9	4.0	–			2
							68. р.Чу(Большая Арна) – с.Уланбель										
27.04		I	–	–	–	8.2	16.4	22.2	24.3	23.2	19.2	9.5	2.9	–	02.10		29.1
		2	–	–	–	9.6	18.0	22.0	23.7	21.7	16.6	9.0	2.2	–			02.08
		3	–	–	2.7	12.9	21.9	25.3	23.8	20.7	13.0	7.5	0.4	–			06.08
		Средн.	–	–	–	10.2	18.8	23.2	23.9	21.9	16.3	8.7	1.8	–			3
							69. р.Чу,прот.Малая Арна – с.Уланбель										
		I	прох	прох	прох	8.2	14.9	18.4	20.9	прох	прох	прох	прох	прох			23.0
		2	прох	прох	–	11.1	16.3	19.2	20.6	прох	прох	прох	прох	прох			25.06
		3	прох	прох	1.9	13.4	19.3	22.2	прох	прох	прох	прох	прох	прох			
		Средн.	прох	прох	–	10.9	16.8	19.9	–	прох	прох	прох	прох	прох			I
							72. р.Ргайты – с.Актас										
	26.04	I	0.9	0.2	2.3	6.6	12.6	17.6	18.4	18.9	16.7	11.3	6.4	0.3	22.10	09.12	26.0
		2	0.6	0.0	3.4	8.6	12.0	17.4	19.1	19.2	16.0	10.6	5.0	0.1			26.06
		3	0.0	0.2	7.0	10.9	16.0	18.6	19.3	17.8	13.4	8.7	4.6	0.1			
		Средн.	0.5	0.1	4.2	8.7	13.5	17.9	18.9	18.6	15.4	10.2	5.3	0.2			I
							73. р.Суганды – с.Суганды										
29.02	29.04	I	2.1	0.8	1.1	6.9	12.5	15.8	16.9	18.2	15.8	9.9	6.1	1.2	01.10	13.12	23.6
		2	1.9	0.2	3.7	7.2	12.7	16.1	16.8	17.1	15.1	9.5	7.0	0.1			03.08
		3	0.1	0.0	7.6	9.8	16.5	16.6	17.9	16.8	12.5	8.4	5.2	0.0			04.08
		Средн.	1.4	0.3	4.1	8.0	13.9	16.2	17.2	17.4	14.5	9.3	6.1	0.0			2
							74. р.Унгурлю – с.Унгурлю										
	30.04	I	прох	прох	–	4.8	12.0	17.0	16.3	17.2	15.0	7.2	4.9	2.6	21.10		27.4
		2	прох	прох	3.2	7.4	13.1	16.2	16.3	17.1	13.9	10.1	5.6	1.2			31.08
		3	прох	прох	4.6	9.1	17.8	15.6	17.5	16.9	11.6	6.5	4.2	1.9			
		Средн.	прох	прох	–	7.1	14.3	16.3	16.7	17.1	13.5	7.9	4.9	1.9			I
							75. р.Шокпар – ж.-д.ст.Чокпар										
	27.04	I	прох	прох	–	6.6	13.8	17.7	18.5	прох	прох	прох	прох	прох			26.1
		2	прох	прох	1.0	8.2	15.2	17.4	18.0	прох	прох	прох	прох	прох			30.06
		3	прох	прох	7.2	10.4	17.3	20.8	прох	прох	прох	прох	прох	прох			
		Средн.	прох	прох	–	8.4	15.4	18.6	–	прох	прох	прох	прох	прох			I
							76. р.Курагаты – ж.-д.ст.Аспара										
14.03	21.04	I	–	–	0.1	7.4	13.0	21.6	19.3	19.5	17.0	8.6	4.6	0.9	04.10	10.12	24.8
		2	–	–	0.7	9.7	13.9	20.0	19.7	19.1	16.8	6.6	2.9	–			09.06
		3	–	–	4.8	11.9	17.6	20.3	19.8	18.2	12.0	7.2	1.9	–			
		Средн.	–	–	1.9	9.7	14.8	20.6	19.6	18.9	15.3	7.5	3.1	–			I
							80. р.Мерке – зим.Улбутуй										
	27.05	I	2.1	1.7	2.5	5.6	9.0	10.4	13.9	14.3	11.7	6.7	4.1	1.6	19.09		18.2
		2	2.3	1.6	3.6	6.6	8.5	11.7	14.4	14.2	10.6	6.6	4.1	1.5			11.08
		3	1.1	1.4	5.9	7.4	10.2	13.4	14.1	12.9	8.2	5.2	3.0	1.1			
		Средн.	1.8	1.6	4.0	6.5	9.2	11.8	14.1	13.8	10.2	6.2	3.7	1.4			I
							84. р.Ранг – с.Кызылбайрак										
	23.04	I	1.2	1.4	3.0	5.4	10.2	13.4	15.5	15.2	9.4	6.6	3.4	1.6	24.08		21.5
		2	0.6	2.5	5.1	5.5	10.9	17.1	16.9	13.0	7.3	4.4	1.6	1.7			30.06
		3	0.3	2.3	5.3	10.5	10.1	18.2	17.3	10.2	7.3	2.7	1.8	2.3			
		Средн.	0.7	2.1	4.5	7.1	10.4	16.2	16.5	12.8	8.0	4.6	2.3	1.9			I

Таблица 1.12. Температура воды, градусы Цельсия

Дата перехода температуры весной через: 0,2 град.	Дата перехода температуры весной через: 10 град.	Декада	Месяц 1	2	3	4	5	6	7	8	9	10	11	12	Дата перехода температуры осенью через: 10 град.	Дата перехода температуры осенью через: 0,2 град	Высшая температура за год, дата, число случаев
								85. р.Аксумбе – пос.Аксумбе									
	2I.04	I	3.6	2.0	3.I	I0.3	I3.3	I7.9	I9.6	2I.0	I6.5	II.6	5.4	I.0	22.I0		28.0
		2	3.2	2.3	3.5	I0.0	I5.2	I8.6	20.7	I9.8	I4.I	I2.0	5.3	0.5			23.07
		3	2.7	2.5	6.6	I2.6	I8.2	20.9	2I.9	I8.8	I2.6	9.I	4.4	0.5			30.07
		Средн.	3.2	2.3	4.4	II.0	I5.6	I9.I	20.7	I9.8	I4.4	I0.9	5.0	0.7			2
								86. р.Талас – с.Покровка									
	3I.05	I	2.7	I.8	2.9	4.8	6.6	II.2	I8.7	I9.7	I6.I	I0.6	6.I	0.8	2I.I0	I2.I2	2I.0
		2	2.I	0.7	3.3	4.9	7.I	I4.8	I9.5	I9.4	I5.I	I0.0	5.6	0.2			08,08
		3	0.7	0.7	4.7	6.0	8.9	I7.0	I9.6	I7.8	II.7	8.I	4.4	0.0			I6.08
		Средн.	I.8	I.I	3.6	5.2	7.5	I4.3	I9.3	I9.I	I4.3	9.6	5.4	0.3			3
								87. р.Талас – пос.Солнечный									
		I	2I.6	I7.9	I9.8	25.5	25.3	2I.7	22.8	2I.5	2I.2	I9.8	I9.7	I6.2			29.0
		2	22.0	I7.0	2I.2	24.0	23.3	24.4	2I.7	2I,6	20.5	20.2	I9.4	I2.6			I3.05
		3	I4.6	I3.5	25.I	24.3	2I.2	24.8	2I.4	20.9	20.5	I9.9	I8.9	I3.8			0I.07
		Средн.	I9.4	I5.I	22.0	24.6	23.3	23.6	2I.9	2I.3	20.7	I9.9	I9.3	I4.3			3
								88. р.Талас – с.Сарыбарак									
0I.03	30.03	I	0.4	0.0	4.I	I2.9	I6.I	23.0	25.I	23.3	I9.3	I3.0	II.6	I.8	I6.II	II.I2	26.0
		2	0.7	0.0	6.0	II.7	I6.6	22.4	23.5	2I.9	I7.7	I2.2	9.6	0.2			30.06
		3	0.2	0.I	8.0	I2.7	20.8	24.6	22.6	20.2	I5.7	I2.2	4.9	0.0			
		Средн.	0.4	0.0	6.0	I2.4	I4.5	23.3	23.7	2I.8	I7.6	I2.5	8.7	0.7			I
								92. р.Асса – ж.-д.ст.Маймак									
	26.04	I	0.6	0.3	0.9	8.4	I2.3	I6.6	I8.8	I9.9	I5.6	I0.8	5.7	0.5	2I.I0	I3.I2	22.4
		2	0.5	0.2	3.7	9.7	II.8	I7.9	I8.9	I8.4	I5.0	I0.4	6.6	0.0			3I.07
		3	0.I	0.2	8.I	I0.8	I4.8	I8.7	I9.2	I7.5	II.3	7.2	4.3	0.0			03.08
		Средн.	0.4	0.2	4.2	9.6	I3.0	I7.7	I9.0	I8.6	I4.0	9.5	5.5	0.2			2
								93. р.Куркуреусу – ж.-д.ст.Маймак									
	I5.04	I	3.0	I.7	3.0	9.3	I3.5	I7.9	2I.0	I7.5	I4.0	8.7	6.0	I.6	0I.I0		3I.0
		2	2.4	I.9	3.6	I0.6	I3.9	I9.7	I9.4	I6.9	I3.3	9.I	6.2	0.2			02.07
		3	I.I	I.4	7.6	I2.5	I6.2	22.2	20.I	I5.3	II.2	7.I	5.4	0.I			
		Средн.	2.2	I.7	4.7	I0.8	I4.5	I9.9	20.2	I6.6	I2.8	8.3	5.9	0.6			I
								94. р.Теро – с.Бурно-Октябрьское									
05.03	26.04	I	0.3	–	I.I	7.6	I2.6	I7.2	I8.8	20.6	I5.8	9.8	5.3	0.0	02.I0		24.5
		2	I.2	–	2.0	9.I	I2.8	I8.I	I9.8	I9.9	I4.2	9.3	5.7	–			I3.07
		3	–	–	5.3	II.3	I6.9	I8.7	20.9	I8.6	II.0	6.5	3.6	–			I8.08
		Средн.	–	–	2.8	9.3	I4.0	I8.0	I9.8	I9.7	I3.7	8.5	4.9	–			2
								95. р.Шокпак – с.Зиковское									
03.03	26.04	I	0.I	0.0	I.2	7.8	I2.0	I6.4	I7.6	I8.6	I4.7	8.9	4.7	0.I	30.09	0I.I2	25.3
		2	I.2	0.0	2.3	8.7	I2.8	I6.9	I8.I	I8.3	I3.9	9.8	5.8	0.0			25.07
		3	0.0	0.0	5.0	II.2	I6.8	I8.5	I9.2	I6.7	I0.5	6.5	3.6	0.0			
		Средн.	0.4	0.0	2.8	9.2	I3.9	I7.3	I8.3	I7.9	I3.0	8.4	4.7	0.0			I
								96. р.Беркара – у выхода из гор									
		I	I.7	I.I	0.8	I.9	2.9	3.6	4.6	5.2	4.4	3.4	3.5	I.7			6.4
		2	I.6	I.9	I.3	I.7	3.5	3.7	4.9	5.3	4.I	3.5	3.5	0.9			08.08
		3	0.4	3.9	2.0	2.2	3.2	4.3	4.9	4.9	4.I	3.6	2.7	0.4			
		Средн.	I.2	2.3	I.4	I.9	3.2	3.9	4.8	5.I	4.2	3.5	3.2	I.0			I
								99. р.Шабакты – с.Байкадам									
I0.03	29.04	I	–	–	–	6.7	II.6	I9.I	I9.6	I9.5	I5.4	I0.4	5.4	–	22.I0	02.I2	30.2
		2	0.2	–	0.6	7.5	I4.8	I9.9	23.0	I7.I	I3.I	I2.0	4.3	–			I5.07
		3	–	–	5.4	9.0	I8.5	2I.8	2I.I	I5.3	II.3	8.3	3.0	прмз			
		Средн.	–	–	–	7.7	I5.0	20.3	2I.2	I7.3	I3.3	I0.2	4.2	–			I
								I00. р.Беркуты – 4-й аул									
	26.04	I	прск	прск	–	8.2	I2.4	I9.4	23.5	2I.3	–	прск	прск	прск			28.8
		2	прск	прск	I.8	9.6	I4.0	2I.0	23.2	20.2	прск	прск	прск	прск			22.06
		3	прск	прск	3.3	II.3	I8.6	23.3	22.8	I9.I	прск	прск	прск	прск			
		Средн.	прск	прск	–	9.7	I5.0	2I.2	23.I	20.I	прск	прск	прск	прск			I
								I0I. р.Ушбас – с.Ушбас									
	I2.05	I	0.8	0.8	0.7	3.8	9.6	I9.2	23.3	23.6	I7.I	7.5	I.4	0.8	I9.09		35.6
		2	0.8	0.8	I.6	4.5	II.6	20.7	24.6	22.9	I3.2	9.4	2.I	0.8			24.06
		3	0.8	0.8	3.8	9.2	I8.8	24.7	23.5	20.I	9.0	2.6	2.0	0.8			
		Средн.	0.8	0.8	2.0	5.8	I3.3	2I.5	23.8	22.2	I3.I	6.5	I.8	0.8			I
								I02. р.Коксай – Зимовье									
		I	0.2	0.2	0.6	I.I	I.6	4.6	5.2	5.8	4.4	3.2	0.8	0.2			8.6
		2	–	0.2	I.0	I.2	2.5	4.3	5.0	5.7	3.6	3.5	I.0	0.2			26.07
		3	–	0.2	I.2	I.5	4.4	4.4	6.3	5.3	2.6	2.9	0.6	0.2			
		Средн.	–	0.2	0.9	I.3	2.8	4.4	5.5	5.6	3.5	3.2	0.8	0.2			I

Таблица 1.13

Толщина льда и высота снега на льду

I. Толщина льда и высота снега на льду даны в сантиметрах на 5,I0,I5,20,25 и последнее число месяца по измерениям на середине реки. Если измерения сделаны между вышеуказанными сроками, то толщина льда отнесена к ближайшему сроку, без особого на то примечания.

2. Толщина льда и высота снега на льду приводятся за гидрологический год, то есть осень I98I - зима, весна I982 года.

3. В таблице приводится наибольшая толщина льда и дата её наблюдения.

4. Прочерк (-) указывает на пропуск наблюдений. Места в графах, приходящиеся на периоды отсутствия неподвижного ледяного покрова, оставлены пустыми.

Число	Месяц																				Наибольшая толщина льда за год, дата, число случаев
	9		10		11		12		1		2		3		4		5		6		
	снег	лед	снег	лед	снег	лед	снег	лед	снег	лед	снег	лед	снег	лед	снег	лед	снег	лед	снег	лед	
									5. р.Сырдарья – ж.-д.ст.Аккум												
5																					29
I0																					3I.I2
I5							3	I3													
20							2	I7													I
25							–	25			7	28									
Последний День							I0	29			4	25									
									6. р.Сырдарья – ж.-д.ст.Тюмень-Арык												
5								8				–									44
I0								I8				–									25.I2
I5								32				–									3I.I2
20								36				35									2
25								44				40									
Последний день								44				42									
									7. р.Сырдарья–рзд Кергельмес												
5								I2		–	47	55									58
I0								2I		24	50	55									25.02
I5								32		24	54	55									29.02
20								37		27	56										2
25								42		38	58										
Последний день								46		44	58										
									8. р.Сырдарья – г.Кзыл-Орда												
5								I6		28	5	42	8	60							60
I0								22		28	5	45	8	60							29.02
I5								35		28	5	50		60							I5.03
20								40		32	5	54		56							4
25								48		35	5	58									
Последний день								54		42	3	60									
									9. р.Сырдарья – пгт Тасбугет												
5								I4		28	40	48		–							50
I0								I8		28	42	45		–							25.I2
I5								35		28	42	40		–							29.02
20								48		32	42	40									4
25								50		35	50	25									
Последний день								50		42	50	–									
									I0. р.Сырдарья – ж.-д.ст.Караозек												
5										20		45		65							65
I0										20		50		65							29.02
I5										25		55		60							I0.03
20										28		60		45							3
25										40		60		35							
Последний день										40		65									
									II. р.Сырдарья–с.Джусалы												
5							8			20		45		6I							6I
I0							2I			25		48		60							29.02
I5							3I			24		54		60							05.03
20							32			30		59		54							2
25							35			33		60		4I							
Последний день							46			40		6I									
									I2. р.Сырдарья – свх Казалинский												
5							I4	5	2I	6	45	5	63								64
I0							2I	5	24	6	54	5	62								25.02
I5							30	5	25	7	57	2	63								29.02
20							32	5	28	7	6I	2	60								2
25							38	5	35	7	64		55								
Последний день							43	5	43	7	64										
									I3. р.Сырдарья – г.Казалинск												
5								5	32	2	58	3	77								77
I0								5	34	4	66	2	77								05.03
I5								5	38	3	68		76								I0.03
20								4	43	5	70		67								2
25								2	49	5	72		48								
Последний день								2	54	3	75										

Число	Месяц																				Наибольшая толщина льда. Дата, число случаев
	9		10		11		12		1		2		3		4		5		6		
	снег	лед	снег	лед	снег	лед	снег	лед	снег	лед	снег	лед	снег	лед	снег	лед	снег	лед	снег	лед	
I4. р.Сырдарья, прот.Караозек – ж.-д.ст.Караозек																					
5										20		45		65							65
I0										20		50		65							25.02
I5										25		60		60							I0.03
20										30		60		45							4
25										35		65		35							
Последний день										45		65									
I5. р.Сырдарья, прот.Караозек – с.Джусалы																					
5								I2		29		49		65							65
I0								25		34		52		64							29.02
I5								35		32		59		65							I5.03
20								36		34		62		6I							3
25								38		35		64		5I							
Последний день								5I		44		65		39							
67. р.Чу – свх им.Амангельды																					
5										2	20	I	50	3	53						54
I0										2	30	6	50	5	53						29.02
I5										2	35	5	50								
20										4	40	5	50								I
25								6		4	44	8	52								
Последний день								I6		2	50	7	54								
68. р.Чу(Большая Арна) – с.Уланбель																					
5						0	6		I	20	2	43	I	62							63
I0						0	8		I	23	7	48	6	63							I0.03
I5						0	I		I	26	6	52	0	63							25.03
20						I	8		3	30	6	54		58							2
25						I	I5		3	35	9	57									
Последний день					0	5	I	I9		2	39	7	59								
76. р.Курагаты – ж.-д.ст.Аспара																					
5										8	28	I5	45	0	20						60
I0										8	28	20	50	0	20						20.02
I5										I0	30	25	55	0	I8						29.02
20										I0	35	25	60								3
25						I	I0			I0	35	25	60								
Последний день						I	I5			I0	38	25	60								
94. р.Терс – с.Бурно-Октябрьское																					
5																					60
I0																					29.02
I5													26								
20													38								I
25											20		48								
Последний день											20		60								

Таблица 1.14

Ледовые явления на участке поста

I. Таблица составлена за гидрологический 1983-1984 год. Содержит сведения о сроках наступления ледовых явлений на реках, о наиболее опасных уровнях воды при заторах, зажорах и продолжительности ледовых фаз.

2. Таблица составлена по трем формам: А - для рек с устойчивым ледоставом; Б - для рек с неустойчивым ледоставом; В - для рек с неустойчивым ледоставом и продолжительным периодом шугохода.

3. Форма А

За дату появления осенних ледовых явлений принята дата образования устойчивых заберегов, шугохода, ледохода и ледостава. Кратковременные ледовые явления, продолжительностью I-3 дня, отделеные от последующих ледяных образований периодом "чисто" длительностью I0 дней и более во внимание не приняты.

За дату начала осеннего ледохода, шугохода (графы 3,4) принимается первая дата их наступления на фоне устойчивых ледовых явлений. Кратковременный шугоход, ледоход, отделенный от последующего периодом "чисто" в I0 дней и более, во внимание не принимается. При отсутствии ледохода, шугохода в графах 3,4 записывается "нб".

За дату начала ледостава принята дата устойчивого ледостава продолжительностью не менее 20 дней. Ледостав меньшей продолжительности, предшествующий основному, учитывается в случае, если его продолжительность больше, чем последующего безледоставного периода.

За начало весенних ледовых явлений принято появление талой воды, текущей поверх льда, промоин, закраин, подвижек, разводий, ледохода, шугохода.

Если весенних ледовых явлений не наблюдалось, лед постепенно таял на месте, в графе 6 записывается "нб", а рядом в скобках указывается дата конца ледостава.

Дата конца ледовых явлений определяется по последнему дню с ледовыми явлениями.

Продолжительность осеннего и весеннего ледохода или шугохода приводится по фактическим данным.

Продолжительность ледостава и периода с ледовыми явлениями получена по разности дат их наступления и окончания.

В случае отсутствия того или иного явления его продолжительность принималась равной нулю.

4. Формы Б и В

За начало ледовых явлений принималась первая дата их появления. За окончание ледовых явлений принимался день самых последних ледовых явлений.

Общая продолжительность ледохода, шугохода, ледостава и всего периода с ледовыми явлениями посчитано по фактическому числу дней с этими явлениями (периоды "чисто" не учитывались).

Наибольшая разовая продолжительность шугохода, ледохода подсчитывалась по наибольшей продолжительности явления между периодами " чисто".

В таблице формы В указываются, помимо заторов, смешанные заторно-зажорные подъемы при наиболее высоком уровне воды.

По постам № I, I6, I8, I9, 23-29, 3I, 32, 35-37, 39-4I, 43, 47, 48, 50, 52, 58-66, 69-7I, 74, 75, 79, 80-8I, 83-85, 86, 87, 90, 97, 98, I00 ледовые явления отсутствуют.

Таблица 1.14. Ледовые явления на участке поста

Река-пост	Дата начала осенних и зимних ледовых явлений				Весенние ледовые явления					Конец ледовых явлений
					дата начала			высший уровень ледохода		
	ледовых явлений	шугохода	ледохода	ледостава	ледовых явлений	ледохода	шугохода	дата	уровень, см	
1	2	3	4	5	6	7	8	9	10	11
4. р.Сырдарья – уч.Коктобе	20.I2	2I.I2	23.I2	29.I2	08.03	I8.03	нб	I8.03	308	
5. р.Сырдарья – ж.-д.ст.Акқум	23.I2	нб	нб	23.I2	I8.03	I9.03	нб	I9.03	203	I9.03
6. р.Сырдарья – ж.-д.ст.Тюмень-Арык	22.I2	22.I2	нб	24.I2	I7.03	20.03	нб	20.03	360	20.03
7. р.Сырдарья – рзд.Кергельмес	2I.I2	нб	нб	2I.I2	I7.03	23.03	нб	23.03	280	23.03
8. р.Сырдарья – г.Кзыл-Орда	05.I2	нб	нб	2I.I2	2I.03	25.03	нб	25.03	340	25.03
9. р.Сырдарья – пгт Тасбугет	08.I2	20.I2	нб	23.I2	2I.03	25.03	нб	25.03	330	25.03
I0. р.Сырдарья – ж.-д.ст.Караозек	I8.I2	нб	нб	22.I2	24.03	27.03	нб	27.03	428	27.03
II. р.Сырдарья – пгт Джусалы	28.II	29.II	нб	23.I2	25.03	30.03	нб	30.03	29I	02.04
I2. р.Сырдарья – свх Казалинский	27.II	нб	28.II	II.I2	I9.03	28.03	нб	28.03	I75	3I.03
I3. р.Сырдарья – г.Казалинск	26.II	02.I2	нб	05.I2	25.03	нб	нб			3I.03
I4. р.Сырдарья,прот.Караозек – ж.-д.ст.Караозек	I7.I2	нб	нб	2I.I2	24.03	нб	нб			27.03
I5. р.Сырдарья,прот.Караозек – пгт Джусалы	0I.I2	нб	нб	05.I2	2I.03	30.03	нб	30.03	263	30.03
67. р.Чу – свх им.Амангельды	27.II	27.II	нб	22.I2	20.03	20.03	нб	20.03	I85	22.03
68. р.Чу(Большая Арна) – с.Уланбель	26.II	нб	нб	27.II	I9.03	нб	нб	нб		28.03
76. р.Курагаты – ж.-д.ст Аспара	0I.I2	нб	I7.I2	22.I2	06.03	нб	нб	нб		I9.03
77. р.Шунгур – в I,0 ниже устья р.Карабулак	0I.0I	нб	нб	0I.0I	24.02	нб	нб	нб		I0.03
78. р.Кокдунен – Зимовка	0I.0I	нб	нб	0I.0I	0I.03	нб	нб	нб		I8.03
9I. р.Шалсу – с.Подгорное	I7.I2	нб	нб	22.I2	05.03	нб	нб	нб		II.03
94. р.Терс – с.Бурно-Октябрьское	I9.I2	I9.I2	нб	нб	06.03	нб	05.03	нб		I8.03
99. р.Шабакты – с.Байкадам	08.I2	нб	нб	24.I2	0I.03	нб	нб	нб		I5.03

Зажор				Затор				Продолжительность, дни					
	высший уровень				высший уровень			осеннего		весеннего			
дата начала	дата	уровень, см	продолжительность, дни	дата начала	дата	уровень, см	продолжительность, дни	шугохода	ледохода	ледохода	шугохода	ледостава	периода со всеми ледовыми явлениями
12	13	14	15	16	17	18	19	20	21	22	23	24	25
нб	нб		0	нб	нб		0	6	6	2	нб	34	
нб	нб		0	нб	нб		0	нб	нб	I	нб	86	88
нб	нб		0	нб	нб		0	2	нб	I	нб	84	90
нб	нб		0	нб	нб		0	нб	нб	I	нб	87	94
нб	нб		0	нб	нб		0	нб	нб	I	нб	9I	I0I
нб	нб		0	нб	нб		0	3	нб	I	нб	89	I04
нб	нб		0	нб	нб		0	нб	нб	I	нб	93	I0I
нб	нб		0	нб	нб		0	I6	нб	3	нб	89	I22
нб	нб		0	нб	нб		0	нб	7	4	нб	99	I25
нб	нб		0	нб	нб		0	2	нб	нб	нб	III	I27
нб	нб		0	нб	нб		0	нб	нб	нб	нб	94	I02
нб	нб		0	нб	нб		0	нб	нб	2	нб	I07	I22
нб	нб		0	нб	нб		0	8	0	3	0	79	II2
нб	нб		0	нб	нб		0	нб	нб	нб	нб	79	I24
нб	нб		0	нб	нб		0	нб	4	нб	нб	65	II0
нб	нб		0	нб	нб		0	нб	нб	нб	нб	54	70
нб	нб		0	нб	нб		0	нб	нб	нб	нб	60	78
нб	нб		0	нб	нб		0	нб	нб	нб	нб	64	86
23.0I	23,24.0I	283	43	нб	нб		0	27	нб	нб	2	36	9I
нб	нб		0	нб	нб		0	нб	нб	нб	нб	55	98

Таблица 1.14. Ледовые явления на участке поста

Форма Б Т. 5 Вып. 3 1984

Река-пост	Ледовые явления: начало: дата	Ледовые явления: начало: уровень, см	Ледовые явления: конец: дата	Ледовые явления: конец: уровень, см	Продолжительность, дни: шугохода: общая	Продолжительность, дни: шугохода: разовая	Продолжительность, дни: ледохода: общая	Продолжительность, дни: ледохода: разовая	Продолжительность, дни: ледостава	Продолжительность, дни: периода со всеми ледовыми явлениями
1	2	3	4	5	6	7	8	9	10	11
2. р.Сырдарья – нижний бьеф Чардаринского водохранилища	08.0I	II6	28.02	I08	0		0		0	33
3. р.Сырдарья – свх Байракум	I7.I2	284	I2.03	222	6	4	I	I	58	80
I7. р.Келес – с.Степное	I8.I2	I50	29.02	I53	0		0		0	6I
20. р.Арысь – с.Корниловка	I7.I2	82	29.02	94	0		0		0	63
2I. р.Арысь – ж.-д.ст.Арысь	I7.I2	34	03.03	64	4	4	5	5	I3	78
22. р.Арысь – с.Шаульдер	0I.I2	98	I0.03	276	0		3	3	76	90
30. р.Аксу – с.Подгорное	I7.I2	I08	09.03	I09	28	II	0		0	76
34. р.Бороддай – свх им.XXII Партсъезда	I9.I2	35I	03.03	352	0		0		0	77
38. р.Эрмекбадам – клх им. Карла Маркса	05.II	38	30.03	46	0		0		93	209
42. р.Сайрам – с.Блинково	06.II	I78	I3.03	I76	46	II	0		0	46
44. р.Каскасу – с.Каскасу	27.II	I96	23.03	202	0		0		0	I00
49. р.Бугунь – Красный Мост	I7.I2	I93	05.03	24I	0		0		0	80
5I. р.Алмалы – с.Орловка	I7.I2	2I6	I5.03	220	0		0		0	77
53. р.Балабугунь – с.Акбастау	I8.I2	393	26.02	398	0		0		26	46
54. р.Шаян I – в 3,3 км ниже устья р.Акбет	27.II	I39	29.02	I39	0		0		0	59
55. р.Аристанды – свх Алгабас	0I.0I	84	I5.03	83	I	I	0		0	7I
57. р.Икансу – рзд Икансу	I6.I2	I83	I0.03	I87	0		0		20	86
72. р.Ргайты – с.Актас	I8.I2	256	I7.03	306	0		0		0	9I
73. р.Суганды – с.Суганды	I6.I2	99	I2.03	98	0		0		29	79
77. р.Шунгур – в I,0 км ниже устья р.Карабулак	0I.0I	28	I0.03	30	0		0		54	70
82. р.Аспара – пгт Гранитогорск	23.II	II6	27.02	II0	9	5	0		0	97
88. р.Талас – с.Сарысарак	24.I2	346	I0.03	33I	0		0		45	78
89. р.Талас – I км ниже плотины Джеимбет	0I.0I	3I7	I7.02	3I7	0		0		48	48
92. р.Асса – ж.-д.ст.Маймак	I9.I2	330	04.03	334	45	I2	0		0	58
93. р.Куркуреусу – ж.-д.ст.Маймак	2I.I2	69	0I.03	74	40	I4	0		0	62
95. р.Шокпак – с.Зыковское	I8.I2	I82	0I.03	I82	23	5	I			63
96. р.Беркара – у выхода из гор	20.I2	84	I7.03	84	0		0			68
I0I. р.Ушбас – с.Ушбас	I6.I2	80	I4.03	84	0		0			87
I02. р.Коксай – п.Зимовье	25.I0	389	22.03	383	0		0		3I	I48

Таблица 1.14. Ледовые явления на участке поста

Река-пост	Начало ледовых явлений		Шугоход					
			начало		высший уровень		конец	
	дата	уровень, см	дата	уровень, см	дата	уровень, см	дата	уровень, см
1	2	3	4	5	6	7	8	9
33. р.Бородлай – с.Васильевка	I9.I2	85	I9.I2	85	2I.I2 26.I2	94	27.I2	85
45. р.Болдырек – у кордона Госзаповедника	27.II	I55	27.II	I55	22.I2 23.I2	I90	I2.03	I47
46. р.Болдырек – с.Сахаровка	05.II	I74	08.I2	I75	I3.02	I97	26.02	I74

Конец ледовых явлений		Продолжительность, дни				Зажор			
			шугохода				высший уровень		
дата	уровень, см	периода со всеми ледовыми явлениями	общая	разовая	ледостава	дата начала	дата	уровень, см	продолжительность, дни
10	11	12	13	14	15	16	17	18	19
29.02	84	44	9	9	0	06.0I	22.0I 25.0I	94	33
27.03	I52	II3	24	I3	0	08.I2	22.I2 23.I2	I90	I4
07.04	I75	I24	I2	8	37	0I.0I	09.0I	208	II

Часть 2

ОЗЕРА И ВОДОХРАНИЛИЩА

Таблица 2.1

Список постов на озерах и водохранилищах, сведения по которым помещены в настоящем выпуске

I. Приведены сведения об озерных постах, о наличии в настоящем выпуске материалов наблюдений на них и обобщенных данных по акватории водоемов. Указаны также сведения о материалах, не вошедших в публикуемую часть водного кадастра и их местонахождение.

2. Порядковые номера постов установлены в соответствии с расположением озер и водохранилищ по гидрографической схеме. Нумерация постов в пределах отдельного озера или озеровидного водохранилища проведена по часовой стрелке, начиная от истока реки (замыкающего гидроузла водохранилища), а также на водохранилищах речного типа - сверху вниз, т.е. от зоны выклинивания подпора к плотине.

3. При наличии на одном водоеме нескольких постов сведения о площади водосбора и площади зеркала водоема (графы 6 и 7), а также материалы по открытой части акватории (графа I4), указаны один раз, в строке, соответствующей первому по списку озерному посту на этом водоеме. Для остальных постов указанные графы не заполнены.

4. Площадь водосбора озер и водохранилищ указана без учета площади зеркала водоема, а для водохранилищ, расположенных в каскаде, - без учета суммарной площади всех вышерасположенных водохранилищ.

Площадь зеркала водоемов приведена без площади островов, площадь зеркала водохранилищ дана при нормальном подпорном уровне (НПУ).

5. В графе 9 приняты следующие обозначения систем высот: БС - Балтийская система высот.

6. В графах I3 и I4 приводятся номера таблиц и рисунков, в которых содержатся подробные сведения об элементах гидрологического режима водоемов в данном выпуске ежегодника. При этом в I3-ой графе указываются сведения о материалах наблюдений в прибрежной зоне постов, а в I4-ой графе - о материалах по открытой части водоема.

Сведения о наличии и месте хранения или публикации других материалов наблюдений не включаемых в настоящее издание, приведены в графах I5 и I6. Перечень этих материалов указан в соответствии со следующими условными обозначениями: ТГВ - наблюдения за течениями на гидрологических вертикалях (с судов); ХСВ - специальные наблюдения за химическим составом воды; ЛХС - специальные наблюдения за ледовой обстановкой и характеристикой льда; НПЗ - наблюдения за наносами в прибрежной зоне водохранилищ; ПБВ - наблюдения за переформированием берегов водохранилищ; ПЦС - специальные наблюдения за прозрачностью и цветом воды.

В указанный перечень не включены материалы, которые частично или полностью были использованы при подготовке таблиц настоящего выпуска (наблюдения на рейдовых вертикалях, гидрологических разрезах).

Для удобства пользования на второй странице списка в I7 графе повторные номера постов.

Таблица 2.1. Список постов на озерах и водохранилищах, сведения по которым помещены в настоящем выпуске

Номер поста	Водоем	Код водного объекта	Местоположение (название) поста	Код поста	Площадь		Отметка нуля поста	
					водосбора кв. км	зеркала водоема, кв. км	высота, м	система высот
1	2	3	4	5	6	7	8	9
01	вдхр Чардаринское	2I4I00571	пос.Арнасай	I6909	I74000	783.4	232.00	БС
02	вдхр Чардаринское	2I4I00571	г.Чардара	I69I0			232.00	БС
03	вдхр Бугунь	2I4I00573	свх Бугунь	I69I7		63.0	244.00	БС
04	вдхр Бадам	2I4I00584	с.Михайловка	I694I	586		630.00	БС
05	вдхр Тащуткуль	2I4200663	с.Тащуткуль	I5949	I9I00	77.7	499.44	БС
06	оз. Бийлюколь	2I4200537	с.Канаутколь	I5946	5I70	86.9	43I.79	БС

Период действия число, месяц, год		Принадлежность поста	Номера таблиц и рисунков подробных сведений части 2		Наличие и место хранения или публикации других сведений		Номер поста
открыт	закрыт		по постам	по водоему	в материалах гидрометфонда	в других изданиях или на технических носителях	
10	11	12	13	14	15	16	17
26.08.1969	действ.	Каз УГКС	2.3, 2.6	2.2, 2.7, 2.8, 2.9, 2.13, 2.14, 2.15, рис 2.1	ТТВ, НПЗ,БПВ,ПЩХ, ХСВ		01
17.05.1965(01.10.1967)	"	то же	2.3, 2.6				02
24.08.1961	"	"	2.3, 2.6, 2.10, рис 2.1				03
10.1977	"	"	2.3, 2.6, рис 2.1				04
23.08.1972	"	"	2.3, 2.6, 2.10				05
14.10.1914(01.07.1948)	"	"	2.3, 2.6, 2.10,2.11	2.7, 2.8, 2.12	ЛХС, ПЩС, ХСР		06

Таблица 2.2

Местоположение пунктов наблюдений на акватории озер и водохранилищ

1. Приведены сведения, позволяющие определить местоположение пунктов наблюдений в открытой части водохранилищ, на которых выполнялись стандартные или специальные виды измерений на акватории. К числу таких пунктов отнесены: рейдовые вертикали (рейд. верт.); вертикали гидрологических разрезов (верт.); максимально - минимальная веха (макс.-мин. веха).

2. Нумерация рейдовых вертикалей, вертикалей гидрологических разрезов дана единая.

3. Ориентирами при определении местоположения точки на акватории служат населенные пункты на берегу и знаки навигационной обстановки. Указано название ориентира (в графе "начальный пункт") направление от начального пункта на определяемую точку в водоеме - азимут в графах, а также расстояние от начального пункта до этой точки в километрах..

Таблица 2.2. Местоположение пунктов наблюдений на акватории _ озер водохранилищ

Пункты наблюдений		Ориентиры			Пункты наблюдений		Ориентиры		
название	номер	начальный пункт	направление (азимут) от начального пункта, град.	расстояние от начального пункта, км	название	номер	начальный пункт	направление (азимут) от начального пункта, град.	расстояние от начального пункта, км
1	2	3	4	5	1	2	3	4	5
				вдхр Чардаринское					
Верт.	I	знак I	I63	2.0	Верт.	29	знак 9	I90	I2.0
"	2	"	I63	4.0	"	30	"	I90	I4.0
"	3	"	I63	6.0	"	3I	знак II	355	2.0
"	4	знак 3	347	2.5	"	32	"	355	4.0
"	5	"	347	4.5	"	33	"	355	6.0
"	6	"	347	6.5	"	34	"	355	8.0
"	7	"	347	8.5	"	35	"	355	I0.0
"	8	"	347	I0.5	"	36	"	355	I2.0
"	9	"	347	I2.5	"	37	"	355	I4.0
"	I0	"	347	I4.5	"	38	"	355	I6.0
"	II	знак 5	I7I	I.5	"	39	"	355	I8.0
"	I2	"	I7I	3.5	"	4I	знак I3	I59	2.0
"	I3	"	I7I	5.5	"	42	"	I59	4.0
"	I4	"	I7I	7.5	"	43	"	I59	6.0
"	I5	"	I7I	9.5	"	44	"	I59	8.0
"	I6	"	I7I	II.5	"	45	"	I59	I0.0
"	I7	"	I7I	I3.5	"	46	"	I59	I2.0
"	I8	знак 7	35I	2.0	"	47	огп г.Чардара	I42	I9.5
"	I9	"	35I	4.0	"	48	верт.47	270	2.0
"	20	"	35I	6.0	"	49	знак I5	43	3.0
"	2I	"	35I	8.0	"	50	"	43	5.0
"	22	"	35I	I0.0	"	5I	"	43	7.0
"	23	"	35I	I2.0	Рейд.верт.	52	"	43	9.0
"	24	знак 9	I90	2.0	Верт.	53	знак I7	2I9	3.0
"	25	"	I90	4.0	"	54	"	2I9	5.0
"	26	"	I90	6.0	"	55	"	2I9	7.0
"	27	"	I90	8.0					
"	28	"	I90	I0.0					
				оз.Бийликоль					
Рейд.верт.	I	огп с.Жанауткель	20I	3.0					

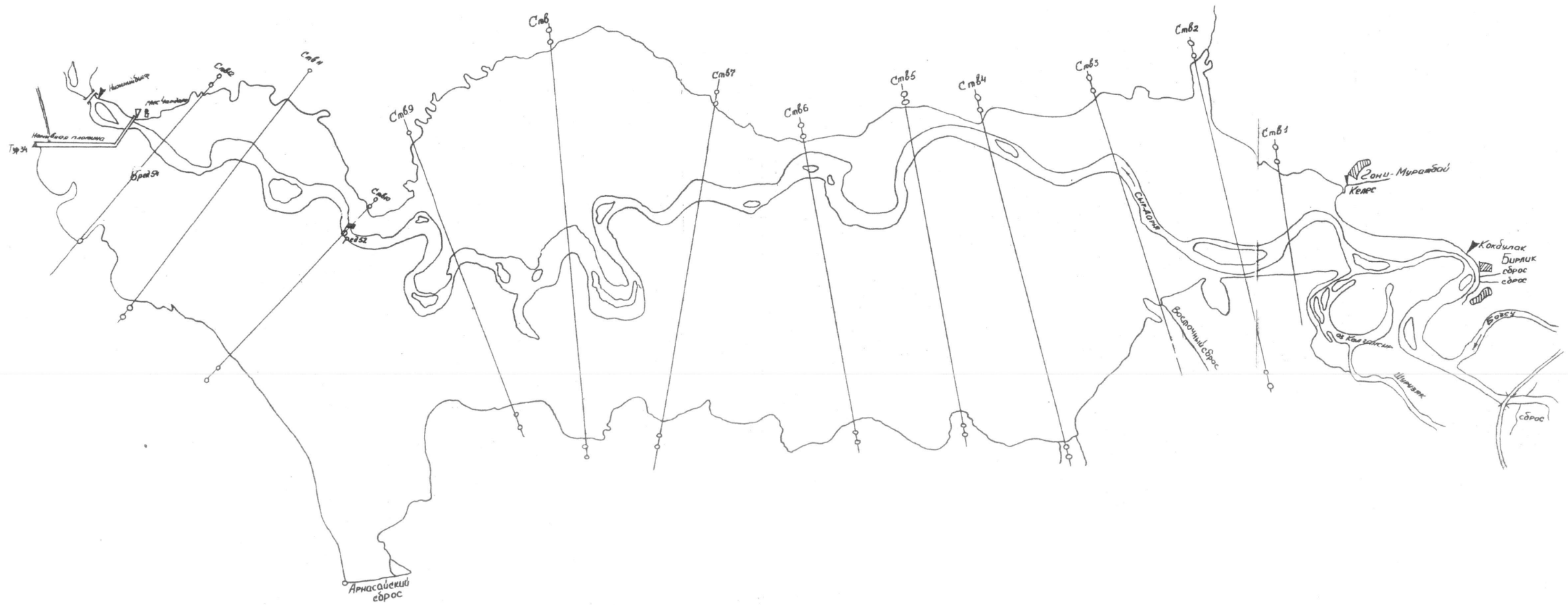
Ств9
Ств8
Ств7
Ств6
Ств5
Ств4
Ств3
Ств2
Ств1
Ств10
Ств11
Ств12
Ств13
Ств14
Ств15
Ств16
Ств17
Ств18
Ств19
Ств20
Ств21
Ств22
Ств23
Ств24
Ств25
Ств26
Ств27
Ств28
Ств29
Ств30
Ств31
Ств32
Ств33
Ств34
Ств35
Ств36
Ств37
Ств38
Ств39
Ств40
Ств41
Ств42
Ств43
Ств44
Ств45
Ств46
Ств47
Ств48
Ств49

ОБЗОР РЕЖИМА ОЗЕР И ВОДОХРАНИЛИЩ

Оценка гидрометеорологических условий и характеристика определяемых ими основных показателей режима и водных ресурсов озер и водохранилищ даны за гидрологический год (годовой гидрологический цикл), началом которого условно считается октябрь прошлого (1983) года, концом - сентябрь данного (1984) года.

Границы сезонов гидрологического года также являются условными.

В связи с относительно высокой температурой и недостаточной увлажненностью осенью 1983г. Сток рек почти на всей рассматриваемой территории был ниже нормы, что обусловило пониженный поверхностный приток в Чардаринское водохранилище (52-68% нормы). Этот период характеризовался повсеместным началом накопления воды в водохранилищах.

Зима 1984 года была крайне неустойчивой. Осадки по территории распределялись неравномерно. В связи с этим поверхностный приток в водохранилище Чардаринское был ниже нормы (52-91%). На всех водохранилищах сохранялось дальнейшее накопление. Уровень воды повысился в Чардаринском - 1м 84 см, а Бугуньском на 1м 30см.

В весенний период средняя месячная температура воздуха была близкой к норме, в апреле несколько ниже нормы. Сезонная сумма осадков составила норму.

В режиме эксплуатации водохранилища, как обычно отмечалась фаза весеннего накопления. Поверхностный приток в Чардаринское водохранилище был выше нормы (151%).

Лето 1984 года было жарким, температура воздуха была выше нормы на 1-3° с малым количеством осадков. Поверхностный приток в водоёмы был ниже нормы, на Чардаринском (39-66%). При этом сработка на Чардаринском водохранилище составила 2м 53см, а на Бугуньском - 2м 19см.

В целом гидрологический 1983-84 год по водности был ниже нормы.

В связи с повышенным фоном температуры охлаждение водоемов осенью 1983 года происходило медленнее чем обычно. Устойчивый переход температуры воды через 02°С на всех водохранилищах не отмечался.

Ледовые явления в виде заберегов, ледостава, шугохода, закраин отмечались на всех водохранилищах.

Наступление ледовых явлений на всех водоёмах отмечалось несколько раньше обычного.

Переход температуры через 4° отмечался в обычные сроки.

Температура водной массы в летние месяцы была выше нормы.

Таблица 2.3

Уровень воды на постах, см

I. В таблице приведены среднесуточные уровни воды.

2. Таблица составляется для постов производящих ежедневные наблюдения за уровнем. Среднесуточные значения получены из двухсрочных (8 и 20ч) наблюдений. Среднесуточные уровни вычислены по среднесуточным значениям. Средний уровень за год определен из среднемесячных значений.

3. Высшие и низшие уровни выбраны из всех измерений, которые проводились на постах.

В таблице подчеркнуты дни, в которые отмечались высший и низший уровень за месяц.

Для каждого характерного уровня исключая высший и низший за календарный год приведены первая и последняя дата его стояния, если он наблюдался неоднократно, и общее число дней с этим уровнем. Если характерный уровень отмечался один день, графа "последняя дата" остается незаполненной.

4. Значения высшего и низшего уровня за год выбраны за календарный период (с I января по 3I декабря).

5. Для водохранилищ Чардаринского, Бугуньского, Бадамского, Ташуткульского (посты 0I-05) в графах "Высший уровень весенне-летнего подъема" и "Низший уровень зимнего периода" указаны экстремальные значения уровня, соответствующие максимальному наполнению и наибольшей сработке этих водоемов за полный цикл. За начало цикла принят день в конце предыдущего или начале рассматриваемого года, после которого началось наполнение водохранилища, за конец-дата перед началом наполнения, но уже следующего цикла, причем в графу "Низший уровень зимнего периода" записан уровень наибольшей сработки водоема в конце предыдущего или начале рассматриваемого года, а в графу "Высший уровень весенне-летнего подъема"- максимальный уровень последующей фазы наполнения водоема.

6. Для оз. Бийлюколь высший уровень весенне-летнего подъема соответствует его максимальному значению в период наполнения озера за счет талых вод с водосбора. Низший уровень зимнего периода выбран за время, ограниченное датой появления осенних ледяных образований в предшествующем году и последним днем перед началом устойчивого подъема уровня весной данного года. Из-за отсутствия наблюдений в сентябре по декабрь для оз. Бийлюколь не вычислен среднегодовой уровень, низший уровень за год не определен. В соответствующих графах поставлено тире (-).

7. Если характерный уровень наблюдался в конце предыдущего года, то указаны не только число и месяц его наступления, но и год

Если первая и последняя даты характерного уровня отмечались в одном году, то год указан у последней даты. Для сравнительной оценки характерных значений уровня данного года в нижней строке таблицы приведены экстремальные значения уровня за весь однородный период с начала наблюдений.

8. Основные сведения о состоянии водного объекта отмечены условными знаками, поставленными справа от значения уровня воды: - чисто;) - забереги; I - ледостав; ! - - плавучий лед; : - сало; (- закраины; X - редкий ледоход; Л - средний, густой ледоход; Р - разводья; П - подвижка льда.

Таблица 2.3. **Уровень воды на постах, см**

01. вдхр Чардаринское – пос.Арнасай

Т. 5 Вып. 3 1984

Отметка нуля поста 232.00 м БС

Число	Месяц											
	1	2	3	4	5	6	7	8	9	10	11	12
I	I424 I	I480 I	I677 I	I995	I973	I8II	I558	I230	I240	I235	I270	I4II
2	I426 I	I484 I	I684 I	2002	I970	I806	I550	I232	I240	I233	I278	I4II I
3	I428 I	I484 I	I692 I	20I4	I960	I800	I538	I242	I240	I23I	I284	I4I4 I
4	I430 I	I487 I	I704 I	20I5	I960	I792	I526	I247	I24I	I230	I285	I420 I
5	I432 I	I489 I	I7I4 I	202I	I955	I786	I5I4	I245	I24I	I23I	I290	I423 I
6	I435 I	I490 I	I726 I	2026	I950	I776	I505	I244	I24I	I232	I296	I427 I
7	I436 I	I495 I	I739 I	203I	I945	I767	I50I	I243	I24I	I232	I300	I432 I
8	I437 I	I500 I	I75I I	2034	I94I	I760	I483	I242	I240	I23I	I305	I438 I
9	I440 I	I503 I	I764 I	2036	I938	I753	I465	I243	I242	I230	I308	I444 I
I0	I440 I	I508 I	I778 I	2039	I936	I745	I454	I242	I24I	I230	I3I0	I446 I
II	I442 I	I5II I	I788 I	2040	I930	I736	I44I	I242	I24I	I229	I3I4	I453 I
I2	I444 I	I5I5 I	I800 I	204I	I926	I729	I428	I242	I24I	I229	I3I8	I456 I
I3	I446 I	I522 I	I8I0 I	2038	I924	I722	I4I4	I24I	I24I	I230	I3I4	I460 I
I4	I448 I	I534 I	I8I9 I	2038	I9I8	I7I4	I403	I240	I240	I230	I324	I464 I
I5	I45I I	I547 I	I830 I	2038	I9I3	I706	I394	I24I	I240	I228	I328	I468 I
I6	I453 I	I560 I	I844 I	2036	I906	I700	I385	I242	I24I	I228	I335	I472 I
I7	I455 I	I570 I	I854 I	2033	I90I	I693	I366	I242	I240	I227	I336	I476 I
I8	I458 I	I58I I	I864 I	2034	I896	I686	I354	I24I	I240	I227	I342	I480 I
I9	I459 I	I592 I	I875 Р	2024	I893	I676	I346	I24I	I240	I226	I346	I482 I
20	I459 I	I600 I	I884 Л	2020	I886	I668	I328	I240	I240	I227	I356	I486 I
2I	I460 I	I608 I	I895	20I4	I880	I658	I3I4	I240	I240	I226	I362	I490 I
22	I463 I	I6I4 I	I904	20I0	I874	I650	I303	I240	I240	I226	I362	I496 I
23	I465 I	I62I I	I9I4	2006	I867	I640	I290	I240	I240	I226	I367	I499 I
24	I466 I	I627 I	I924	2000	I862	I630	I274	I240	I24I	I225	I372	I502 I
25	I468 I	I634 I	I934	2000	I860	I622	I260	I240	I242	I225	I376	I506 I
26	I470 I	I642 I	I940	I994	I852	I6I2	I250	I240	I242	I225	I38I	I5II I
27	I472 I	I650 I	I950	I988	I844	I602	I239	I240	I242	I223	I383	I5I6 I
28	I474 I	I658 I	I960	I985	I839	I592	I240	I240	I240	I222	I390	I520 I
29	I476 I	I668 I	I968	I98I	I832	I580	I236	I24I	I240	I272	I392	I524 I
30	I477 I		I978	I978	I826	I569	I228	I24I	I240	I232	I400	I530 I
3I	I478 I		I988		I82I		I232	I240		I253		I534 I
Средн.	I452	I558	I837	20I7	I903	I699	I38I	I24I	I24I	I229	I334	I47I
Высш.	I479	I670	I990	2044	I974	I8I3	I56I	I247	I242	I262	I40I	I535
Низш.	I424	I480	I676	I976	I8I7	I566	I228	I230	I240	I222	I268	I409

Период (годы)	Средний уровень	Высший								Низший							
		за год				периода весенне-летнего подъема				за год				зимнего периода			
		уровень	дата		число случаев	уровень	дата		число случаев	уровень	дата		число случаев	уровень	дата		число случаев
			первая	последняя			первая	последняя			первая	последняя			первая	последняя	
За год	I530	2044	I2.04		I	2044	I2.04		I	I222	28.I0	29.I0	2	I2I6	I4.I0	I5.I0.83	2
I970–84	I576	2044	II.04.82		I					II63	27.08.75		I				

Таблица 2.3. **Уровень воды на постах, см**

02. вдхр Чардаринское – г.Чардара

Т. 5 Вып. 3 1984

Отметка нуля поста 232.00 м БС

Число	Месяц											
	1	2	3	4	5	6	7	8	9	10	11	12
I	I426	I486 I	I676 I	I996	I976	I8I2	I556	II23	996	III0	I268	I404
2	I428	I488 I	I686 I	2002	I97I	I807	I546	II08	995	III5	I274	I4I0
3	I429	I490 I	I695 I	20I0	I966	I800	I535	I09I	994	III9	I278	I4I5
4	I432	I492 I	I705 (	2015	I962	I793	I524	I075	994	II24	I283	I420
5	I434	I494 I	I7I6 (	2022	I954	I783	I5I2	I06I	995	II28	I286	I424
6	I436	I495 I	I727 (	2029	I949	I774	I500	I042	998	II32	I290	I429
7	I438	I498 I	I738 (	203I	I946	I768	I486	I029	998	II37	I296	I434
8	I440	I500 I	I750 (	2036	I944	I760	I477	I020	I000	II40	I302	I440
9	I443	I502 I	I764 (	2038	I940	I752	I465	I0I0	I004	II47	I305	I445
I0	I444	I504 I	I776 (	2042	I934	I744	I454	I0I0	I008	II54	I309	I449
II	I444	I507 I	I790 (	2040	I930	I737	I443	I0I2	I0I0	II56	I3I3	I452
I2	I446	I5I2 I	I800 (	2037	I926	I730	I428	I0I4	I0I6	II62	I3I8	I457
I3	I448	I5I8 I	I8I0 (	2038	I924	I724	I4I6	I0I6	I022	II66	I324	I462
I4	I45I	I529 I	I822 П(	2038	I9I8	I7I4	I403	I020	I028	II74	I327	I467
I5	I454	I544 I	I832 ПР	2036	I9I4	I708	I390	I024	I032	II79	I330	I470 :
I6	I456	I560 I	I844 Р	2036	I9I0	I700	I376	I028	I038	II84	I334	I475 I
I7	I457	I57I I	I854 Р	2033	I902	I690	I364	I028	I043	II90	I338	I479 I
I8	I458	I582 I	I864 Р	2026	I898	I682	I352	I030	I046	II96	I343	I482 I
I9	I460	I592 I	I875 Л	2024	I893	I674	I340	I028	I05I	I202	I346	I487 I
20	I462	I600 I	I886 Л	2020	I887	I666	I327	I026	I054	I208	I352	I490 I
2I	I464 (:	I608 I	I895	20I7	I882	I658	I3I2	I022	I060	I2I0	I356	I493 I
22	I467) :	I6I4 I	I902	20I4	I875	I649	I299	I0I8	I066	I2I8	I36I	I496 I
23	I470 I	I62I I	I9I2	2009	I870	I640	I284	I0I6	I072	I223	I367	I502 I
24	I472 I	I628 I	I92I	2004	I864	I630	I273	I0I4	I077	I228	I372	I506 I
25	I474 I	I635 I	I932	2000	I858	I620	I258	I0II	I08I	I234	I376	I5I0 I
26	I474 I	I642 I	I940	I996	I852	I609	I240	I009	I086	I240	I382	I5I4 I
27	I476 I	I650 I	I950	I990	I846	I596	I2I9	I006	I09I	I244	I386	I5I8 I
28	I478 I	I658 I	I960	I986	I84I	I586	II98	I004	I096	I249	I392	I522 I
29	I480 I	I668 I	I97I	I983	I833	I576	II78	I002	II00	I253	I396	I526 I
30	I482 I		I978	I980	I826	I566	II6I	999	II04	I259	I399	I532 I
3I	I484 I		I988		I8I9		II40	996		I264		I537 I
Средн.	I455	I558	I837	20I8	I904	I698	I370	I029	I039	II85	I333	I472
Высш.	I484	I670	I99I	2042	I977	I8I3	I559	II27	II06	I266	I40I	I538
Низш.	I426	I486	I674	I978	I8I8	I564	II34	995	994	II09	I268	I403

Период (годы)	Средний уровень	Высший								Низший							
		за год				периода весенне-летнего подъема				за год				зимнего периода			
		уровень	дата		число случаев	уровень	дата		число случаев	уровень	дата		число случаев	уровень	дата		число случаев
			первая	последняя			первая	последняя			первая	последняя			первая	последняя	
За год	I492	2042	I0.04		I	2042	I0.04		I	994	03.09	04.09	2	994	I5.09.83		I
I967–84	I585	2052	II.04.82		I					_78I	27.08.75		I				

Таблица 2.3. Уровень воды на постах, см

05. вдхр Ташуткульское – с.Ташуткуль

Т. 5 Вып. 3 1984

Отметка нуля поста 499.44 м БС

Число	Месяц 1	2	3	4	5	6	7	8	9	10	11	12
I	I582 I	I664 I	I723 I	I692	I844	I766	I520	II08	704	590	808	I265
2	I59I I	I666 I	I728 I	I703	I846	I76I	I5I0	I094	697	590	820	I282
3	I594 I	I668 I	I73I I	I7I4	I847	I756	I500	I08I	688	588	834	I300
4	I594 I	I670 I	I732 I	I722	I848	I750	I489	I066	678	588	848	I3I6
5	I599 I	I672 I	I736 I	I732	I848	I744	I478	I052	670	588	862	I330
6	I604 I	I676 I	I740 I	I740	I848	I738	I466	I036	662	590	875	I342
7	I605 I	I680 I	I744 I	I748	I846	I732	I456	I02I	656	592	888	I354
8	I608 I	I682 I	I747 I	I758	I844	I726	I444	I006	65I	594	902	I368
9	I6II I	I684 I	I747 I	I767	I842	I72I	I433	992	647	596	925	I380
I0	I6I4 I	I686 I	I746 I	I774	I84I	I7I2	I42I	978	642	598	938	I394
II	I6I8 I	I688 I	I744 I	I779	I84I	I704	I408	964	639	602	943	I409)
I2	I620 I	I690 I	I738 I	I784	I840	I695	I395	952	634	607	952	I424)
I3	I622 I	I694 I	I729 I	I792	I840	I687	I384	938	629	6I5	962	I438 I
I4	I624 I	I696 I	I72I I	I802	I840	I679	I372	924	624	623	978	I450 I
I5	I626 I	I698 I	I7I3 I	I8I3	I838	I67I	I360	9I0	622	63I	990	I464 I
I6	I628 I	I700 I	I705 I	I820	I836	I662	I348	896	620	639	I006	I474 I
I7	I630 I	I702 I	I697 I	I826	I834	I65I	I336	883	6I8	647	I025	I483 I
I8	I632 I	I704 I	I690 I	I829	I830	I640	I322	87I	6I4	655	I044	I490 I
I9	I634 I	I706 I	I686	I832	I824	I632	I308	859	6I2	664	I063	I496 I
20	I636 I	I7I0 I	I682	I834	I820	I622	I293	846	6II	678	I080	I502 I
2I	I638 I	I7I2 I	I680	I837	I8I5	I6I4	I276	834	6I0	693	I094	I508 I
22	I640 I	I7I4 I	I675	I836	I8II	I604	I260	82I	608	706	II07	I5I4 I
23	I642 I	I7I6 I	I667	I834	I807	I597	I245	808	604	720	II23	I520 I
24	I644 I	I7I7 I	I658	I834	I804	I583	I229	792	60I	729	II39	I528 I
25	I648 I	I7I7 I	I647	I836	I80I	I575	I2I2	778	599	737	II55	I538 I
26	I650 I	I7I7 I	I636	I838	I796	I565	II96	763	597	746	II7I	I545 I
27	I652 I	I7I8 I	I630	I840	I792	I558	II82	749	596	756	II88	I554 I
28	I654 I	I720 I	I636	I842	I788	I55I	II68	738	594	764	I206	I564 I
29	I656 I	I724 I	I650	I844	I784	I54I	II54	725	593	773	I226	I576 I
30	I658 I		I670	I847	I779	I533	II40	7I8	592	784	I246	I587 I
3I	I662 I		I683		I77I		II24	7I2		796		I596 I
Средн.	I626	I696	I700	I795	I824	I659	I336	900	630	66I	I033	I45I
Высш.	I663	I724	I628	I848	I848	I767	I523	III2	706	798	I25I	I597
Низш.	I579	I663	I747	I689	I769	I53I	II2I	7II	592	587	805	I26I

Период (годы)	Средний уровень	Высший: за год: уровень	дата: первая	дата: последняя	число случаев	Высший: периода весенне-летнего подъема: уровень	дата: первая	дата: последняя	число случаев	Низший: за год: уровень	дата: первая	дата: последняя	число случаев	Низший: зимнего периода: уровень	дата: первая	дата: последняя	число случаев
За год	I359	I848	30.04	06.05	4	I848	30.04	06.05	4	587	04.I0	05.I0	2	588	I6.09.83		I

Таблица 2.3. Уровень воды на постах, см

06[I] оз.Байлюколь – с.Жанаутказ

Т. 5 Вып. 3 1984

Отметка нуля поста 43I.79 м БС

Число	Месяц 1	2	3	4	5	6	7	8	9	10	11	12
I	400 I	400 I	400 I	424	42I	407	39I	36I	–	–	–	–
2	400 I	400 I	40I I	424	42I	406	390	360	–	–	–	–
3	400 I	400 I	402 I	424	42I	406	389	359	–	–	–	–
4	400 I	400 I	403 I	424	42I	405	388	358	–	–	–	–
5	400 I	400 I	404 I	424	42I	405	386	357	–	–	–	–
6	400 I	400 I	405 I	424	42I	404	384	356	–	–	–	–
7	400 I	400 I	406 I	424	42I	404	382	355	–	–	–	–
8	400 I	400 I	407 I	424	42I	403	380	354	–	–	–	–
9	400 I	400 I	408 I	424	42I	403	378	353	–	–	–	–
I0	400 I	400 I	4I0 I	424	42I	402	376	352	–	–	–	–
II	400 I	400 I	4II (	424	42I	402	376	35I	–	–	–	–
I2	400 I	400 I	4I2 (	425	42I	40I	375	350	–	–	–	–
I3	400 I	400 I	4I3 (	426	42I	40I	375	349	–	–	–	–
I4	400 I	400 I	4I4 (	427	42I	400	374	348	–	–	–	–
I5	400 I	400 I	4I5 (	427	42I	400	374	347	–	–	–	–
I6	400 I	400 I	4I6 (	426	42I	399	373	346	–	–	–	–
I7	400 I	400 I	4I7 (	426	42I	399	373	345	–	–	–	–
I8	400 I	400 I	4I8 (	425	42I	398	372	344	–	–	–	–
I9	400 I	400 I	4I9 X	425	420	398	372	343	–	–	–	–
20	400 I	400 I	420 X	425	4I9	397	37I	342	–	–	–	–
2I	400 I	400 I	42I	424	4I8	397	37I	34I	–	–	–	–
22	400 I	400 I	42I	424	4I7	396	370	340	–	–	–	–
23	400 I	400 I	422	424	4I6	396	370	339	–	–	–	–
24	400 I	400 I	422	423	4I5	395	369	338	–	–	–	–
25	400 I	400 I	422	423	4I4	395	368	337	–	–	–	–
26	400 I	400 I	422	423	4I3	394	367	336	–	–	–	–
27	400 I	400 I	423	422	4I2	394	366	335	–	–	–	–
28	400 I	400 I	423	422	4II	393	365	334	–	–	–	–
29	400 I	400 I	424	422	4I0	393	364	333	–	–	–	–
30	400 I		424	42I	409	392	363	332	–	–	–	–
3I	400 I		424		408		362	33I		–	–	–
Средн.	400	400	4I4	424	4I8	400	375	346	–	–	–	–
Высш.	400	400	424	427	42I	407	39I	36I	–	–	–	–
Низш.	400	400	400	42I	408	392	362	33I	–	–	–	–

Период (годы)	Средний уровень	Высший: за год: уровень	дата: первая	дата: последняя	число случаев	Высший: периода весенне-летнего подъема: уровень	дата: первая	дата: последняя	число случаев	Низший: за год: уровень	дата: первая	дата: последняя	число случаев	Низший: зимнего периода: уровень	дата: первая	дата: последняя	число случаев
За год	–	427	I4.04	I5.04	2	427	I4.04	I5.04	2	–				396	27.I0	3I.I0.83	5

Таблица 2.3. **Уровень воды на постах, см**

03. вдхр Бугуньское – свх Бугунь

Т. 5 Вып. 3 1984

Отметка нуля поста 244.00 м БС

Число	Месяц											
	1	2	3	4	5	6	7	8	9	10	11	12
I	I0I8 I	I264 I	I394 I	I584	I560	I530	I304	804	258	362	784	899)
2	I022 I	I268 I	I396 I	I586	I559	I526	I294	780	258	376	786	903 I
3	I026 I	I272 I	I398 I	I588	I558	I523	I288	766	258	389	789	907 I
4	I034 I	I276 I	I4I2 I(	I586	I556	I520	I28I	738	258	4I2	792	9I0 I
5	I044 I	I278 I	I440 I(	I585	I552	I5I7	I274	7I6	258	43I	795	9I4 I
6	I054 I	I28I I	I454 I(	I585	I550	I5II	I268	686	258	446	800	920 I
7	I064 I	I285 I	I470 I(	I585	I549	I497	I262	660	258	458	807	926 I
8	I074 I	I289 I	I485 I(	I586	I552	I488	I252	636	258	469	8I2	93I I
9	I084 I	I293 I	I497 I(	I588	I554	I484	I240	6I2	258	485	8I8	936 I
I0	I094 I	I298 I	I50I I(	I588	I552	I482	I23I	590	258	538	824	942 I
II	II06 I	I302 I	I504 Ž(	I588	I552	I472	I224	556	258	558	830	948 I
I2	III8 (	I307 I	I506 Ž(	I589	I55I	I467	I2I3	506	258	576	836	954 I
I3	II28 (	I3I2 I	I508 Ž(	I589	I549	I463	I202	466	258	594	842	958 I
I4	II38 (	I3I7 I	I509 Ž(	I589	I548	I456	II84	43I	258	6I0	848	963 I
I5	II44 (	I322 I	I5I3 Ž(	I588	I550	I444	II66	409	258	626	854	97I I
I6	II54 (	I328 I	I520 Ž(	I588	I548	I436	II5I	388	258	646	858	978 I
I7	II60 (	I334 I	I526 Ž(	I588	I548	I428	II39	367	258	662	862	986 I
I8	II72 I	I340 I	I534 Ž(	I586	I548	I422	III6	352	258	679	866	994 I
I9	II82 I	I345 I	I542 Ž(	I582	I548	I420	I096	336	258	690	872	I002 I
20	II94 I	I350 I	I556 Ž(	I576	I548	I4I7	I070	326	258	705	876	I008 I
2I	I204 I	I355 I	I560 Ž(	I572	I548	I4I2	I045	3I4	258	722	878	I0I4 I
22	I2I4 I	I360 I	I567 Ž(	I570	I548	I404	I020	297	258	733	880	I020 I
23	I224 I	I366 I	I574 Ž(	I568	I548	I394	995	292	260	737	882	I025 I
24	I232 I	I370 I	I579	I566	I546	I38I	978	286	27I	742	884	I029 I
25	I236 I	I374 I	I58I	I564	I542	I359	950	274	282	747	886	I033 I
26	I240 I	I378 I	I589	I563	I540	I354	929	269	296	752	888	I037 I
27	I242 I	I382 I	I590	I563	I538	I347	908	268	309	756	890	I042 I
28	I246 I	I386 I	I586	I562	I533	I334	882	264	322	764	892	I047 I
29	I252 I	I390 I	I585	I56I	I533	I324	862	262	335	770	894	I052 I
30	I256 I		I586	I560	I533	I3I4	842	260	348	776	896	I058 I
3I	I260 I		I584		I533		824	258		782		I064 I
Средн.	II49	I325	I5I8	I579	I548	I438	III3	457	270	6I3	847	980
Высш.	I26I	I39I	I592	I589	I560	I53I	I306	8II	35I	782	897	I066
Низш.	I0I7	I262	I394	I560	I533	I3I2	8I9	258	258	358	784	898

Период (годы)	Средний уровень	Высший								Низший							
		за год				периода весенне-летнего подъема				за год				зимнего периода			
		уровень	дата первая	дата последняя	число случаев	уровень	дата первая	дата последняя	число случаев	уровень	дата первая	дата последняя	число случаев	уровень	дата первая	дата последняя	чимсло случаев
За год	I070	I592	27.03		I	I592	27.03		I	258	3I.08	23.09	24	37I	I8.08	02.09.83	I6
I965-84	II55	I603	2I.03.75		I					I62	02.09	I4.09.76	I3				

Таблица 2.3. **Уровень воды на постах, см**

04. вдхр Бадамское – с.Михайловка

Т. 5 Вып. 3 1984

Отметка нуля поста 630.00 м абс.

Число	Месяц											
	1	2	3	4	5	6	7	8	9	10	11	12
I	2538 I	2934 I	3094 I	3532	37I7	3606	3I7I	2586	I8I4	I5I0	I5I7	I74I
2	2554 I	2940 I	3I03 I	3542	3720	3598	3I52	2564	I792	I508	I5I7	I76I
3	2574 I	2946 I	3II3 I	3552	3723	3586	3I34	2542	I768	I507	I5I7	I780
4	2594 I	2953 I	3I30 I	3560	3728	3573	3II6	25I8	I746	I506	I5I8	I807)
5	26I2 I	2963 I	3I47 I	3569	3732	356I	3098	2494	I722	I505	I520	I838)
6	2620 I	2974 I	3I60 I	3582	3734	3549	3080	2470	I700	I504	I522	I868)
7	2630 I	2983 I	3I74 I	3588	3736	3536	3064	2444	I678	I503	I523	I897 I
8	2644 I	2990 I	3I88 I	3594	3738	3523	3046	2420	I656	I502	I524	I939 I
9	2665 I	2998 I	3204 I	3599	3738	35I0	3030	2395	I634	I500	I524	I976 I
I0	2685 I	3008 I	32I8 I	3604	3739	3496	30I2	2370	I6I3	I500	I52I	20I3 I
II	2704 I	30I6 I	323I I	3608	3738	3462	2994	2346	I596	I502	I522	2057 I
I2	2726 I	3022 I	3242 I	36I4	3738	3468	2978	2320	I592	I503	I523	2I00 I
I3	2745 I	3027 I	3250 I	3623	3736	3454	2960	2294	I585	I503	I524	2I39 I
I4	2764 I	303I I	326I I	3636	3736	3440	2942	2268	I574	I503	I525	2I69 I
I5	2780 I	3036 I	3275 I	3646	3734	3426	2924	2242	I568	I503	I526	2207 I
I6	2794 I	3040 I	329I I	3656	373I	34I3	2906	22I6	I562	I503	I528	2238 I
I7	28I3 I	3043 I	3307 I	3662	3726	340I	2888	2I96	I556	I504	I528	2265 I
I8	2832 I	3047 I	3326 I	3668	3720	3388	2870	2I86	I550	I504	I529	229I I
I9	2848 I	3050 I	3340 I	3673	37I2	3374	2852	2I72	I544	I505	I536	2308 I
20	2860 I	3053 I	3350 I(	3677	3703	3360	2834	2I46	I539	I506	I558	2323 I
2I	2868 I	3056 I	336I I(	368I	3696	3346	28I5	2I20	I535	I508	I568	2335 I
22	2877 I	3059 I	3372 ПР	3685	3688	3329	2796	2094	I532	I509	I573	2346 I
23	2884 I	3062 I	3383 Р	3688	3680	33I2	2776	2069	I529	I5I0	I577	2354 I
24	2892 I	3066 I	3394 Х	369I	3672	3296	2756	2040	I526	I5II	I58I	236I I
25	290I I	307I I	3404 Х	3694	3664	3278	2736	20I3	I523	I5I2	I588	2365 I
26	2906 I	3076 I	34I4 Х	3697	3656	3262	27I5	I984	I520	I5I3	I60I	2369 I
27	29I2 I	3079 I	3428	3705	3647	3244	2694	I952	I5I8	I5I4	I626	237I I
28	29I5 I	3083 I	3452	3706	3639	3227	2672	I922	I5I6	I5I6	I657	2373 I
29	29I9 I	3087 I	3478	3709	363I	3208	2652	I892	I5I4	I5I7	I684	2375 I
30	2923 I		3503	37I4	3623	3I90	2630	I863	I5I2	I5I7	I708	2377 I
3I	2927 I		3522		36I5		2608	I836		I5I7		2379 I
Средн.	277I	3024	3294	3638	3703	34I5	2900	2225	I600	I507	I556	2I52
Высш.	2928	3088	3526	37I4	3739	3608	3I76	259I	I820	I5I7	I7I4	2380
Низш.	2534	2932	3092	3530	36I3	3I85	2602	I830	I5II	I500	I5I7	I736

Период (годы)	Средний уровень	Высший								Низший							
		за год				периода весенне-летнего подъема				за год				зимнего периода			
		уровень	дата первая	дата последняя	число случаев	уровень	дата первая	дата последняя	число случаев	уровень	дата первая	дата последняя	число случаев	уровень	дата первая	дата последняя	чимсло случаев
За год	2649	3739	I0.05	II.05	2	3739	I0.05	II.05	2	I500	09.I0	I0.I0	2	I458	25.I0	04.II	II

Таблица 2.6

Температура воды у берега, °С

I. Приведены сведения о температуре воды, измеряемой на всех озерных постах вблизи берега в поверхностном слое толщиной 0,I-0,5 м при отсутствии ледостава. Сведения о температуре воды даны в виде средних декадных, средних месячных и наибольших значений за год, а также дат перехода через 0,2°, 4° и I0°С.

2. Средние декадные значения температуры воды вычислены как средние арифметические из данных измерений в два срока(08 и 20ч), не менее чем за 8 суток в декаду. Если в декаде часть дней была с ледоставом, а остальные с другими ледяными образованиями, то средняя температура за эту декаду вычислена, когда измерения имелись не менее чем за 5 суток.

Если сумма температур за декаду составляла 0,5° и менее, в таблице помещается 0,0°. При отсутствии наблюдений или их недостаточности для вывода среднего значения вместо среднедекадной температуры поставлено тире (-).

3. Средняя температура за месяц вычислена из средних декадных значений при наличии данных за все три декады. Если за одну из декад среднее значение температуры не определено, средняя температура за месяц не вычислялась и в соответствующей графе поставлен знак тире (-).

4. Наибольшие значения температуры воды (Т) за год выбирались из всех измерений - срочных и дополнительных. Если значение наибольшей температуры наблюдалось несколько раз, в графе 20 помещены первая и последняя даты её наступления и число дней, в течение которых она отмечалась. При наличии процуска в наблюдениях выборка высшей температуры производилась в тех случах, когда имелась уверенность, что период наибольшего прогрева воды освещен измерениями.

5. Даты перехода температуры воды через 0,2°, 4° и I0°С весной и осенью определены как даты устойчивого перехода срочных(измеренных) значений температуры через указанные пределы. За дату устойчивого перехода принят день, начиная с которого температура воды во все сроки измерений была выше(ниже) заданных пределов в течение периода не менее 20 дней. Если этот переход произошел в следующем году в таблице наряду с числом и месяцем указан год. Кратковременные возвраты тепла или холода(в пределах до 0,5° выше или ниже указанных градаций), если они продолжались не более 3-х дней подряд в один из сроков либо в течение 3-х последовательных сроков во внимание не принимались.

При отсутствии устойчивого перехода температуры соответствующие графы оставлены не заполненными. При недостаточности данных для определения даты перехода в соответствующей графе поставлен прочерк (-).

Таблица 2.6. **Температура воды у берега, градусы Цельсия**

Дата перехода температуры воды весной через:			Декада	Месяц												Дата перехода температуры воды осенью через:			Высшая температура за год, дата, число случаев
0,2 град.	4 град.	10 град.		1	2	3	4	5	6	7	8	9	10	11	12	10 град.	4 град	0,2 град.	

Таблица 2.7

Температура воды поверхностного слоя на акватории водоемов, °С

Приведены средние декадные и среднемесячные значения температуры воды в поверхностном слое толщиной 0,1-0,5 м, вычисленные для акватории водоема в целом. Температура поверхностного слоя вычислена за период открытого водоема на основе ежедневных наблюдений у берега на озерных постах и эпизодических наблюдений в открытом водоеме на рейдовой вертикали и вертикалях гидрологичесих разрезов с использованием графиков связи.

Таблица 2.7. **Температура воды, поверхностного слоя на акватории водоемов, градусы Цельсия**

Декада	Месяц											
	1	2	3	4	5	6	7	8	9	10	11	12
					Вдхр Чардаринское							
I	0.7	0.I	0.5	II.5	I5.9	23.2	26.7	27.6	24.0	I7.6	II.5	3.9
2	0.8	-	2.I	I2.4	I8.4	25.5	26.2	27.2	23.4	I6.4	I0.0	0.2
3	-	-	5.2	I2.7	22.2	26.I	26.6	25.6	I9.4	I4.3	7.8	-
Средн.	-	-	2.5	I2.2	I8.8	24.9	26.5	26.8	22.3	I6.I	9.8	-

Таблица 2.8

Температура воды на различных глубинах

I. Приведены сведения о распределении температуры воды по глубине водоёмов, на которых выполняются регулярные наблюдения на рейдовых вертикалях.

2. Сведения о распределении температуры воды приурочены в зимний период к концу месяца, а во время интенсивного прогревания и охлаждения - к концу каждой декады.

3. В случае отсутствия измерений в соответствующих строках поставлено тире (-).

4. В таблицу введены нестандартные горизонты из-за большой сработки водохранилища. Незаполненными остаются строки, относящиеся к горизонтам, на которых измерения не производились вследствие уменьшения глубины на вертикалях.

5. Данные в таблице приведены округлёнными до 0,I°С вне зависимости от точности измерений.

Таблица 2.8. **Температура воды на различных глубинах, градусы Цельсия**

Горизонт измерения, м	Месяцы и декады																			
	1	2	3	4	5	6			7			8			9			10	11	12
						1	2	3	1	2	3	1	2	3	1	2	3			
вдхр Чардаринское																				
Вертикаль 52, глубина 3.90–19.8																				
0.1	–	–	5.7	15.1	23.7	22.9	26.3	27.2	26.0	26.1	26.9	25.6	25.6	25.7	22.1	–	17.0	12.9	7.5	–
2	–	–	5.6	14.4	22.9	22.8	25.6	26.9	25.2	26.0	26.4	25.5	25.5	25.5	22.0	–	17.0	12.8	7.6	–
5	–	–	5.0	13.8	21.7	22.2	25.4	26.5	25.5	25.9						–			7.6	–
8	–	–	3.9	12.0	20.5	21.4	24.6	25.6								–				–
10	–	–	3.6	10.9	19.8	21.0										–				–
15	–	–		10.2	15.9											–				–
У дна	–	–	3.2	2.6	15.4	20.7	23.2	24.8	24.8	25.8	26.2	25.2	25.4	25.3	21.8	–	16.4	12.6	7.8	–

оз.Бийлюколь

Вертикаль 1, глубина 0.50–1.0

Горизонт измерения, м	Месяцы и декады																											
	1	2	3			4			5			6			7			8			9			10			11		
			1	2	3	1	2	3	1	2	3	1	2	3	1	2	3	1	2	3	1	2	3	1	2	3			
0.1	–	–	–	2.1	10.2	11.5	10.5	14.0	15.5	17.8	25.6	24.4	24.0	25.9	23.4	23.7	23.1	22.4	21.8	20.3	–	–	–	–	–	–	–	–	–
0.5	–	–	–	2.0	9.4	11.4	11.4	15.4	16.8	18.8	26.8	26.9	26.4	26.9	–	–	–	–	–	–	–	–	–	–	–	–	–	–	–
У дна	–	–	–	2.0	6.8	10.2	10.4	13.8	16.4	16.4	24.4	24.8	24.4	25.8	26.8	26.4	25.9	26.4	–	–	–	–	–	–	–	–	–	–	–

ПОЯСНЕНИЕ

Температура воды оз.Бийлюколь измерялась до конца августа; с начала сентября в малой чаше озера воды было очень мало и, вследствие вязкости грунта, наблюдения не велись.

Таблица 2.9

Теплосодержание водной массы

I. Приводятся сведения, характеризующие среднемесячную температуру водной массы, запас тепла на первое число каждого месяца и последний день года, месячное изменение теплосодержания по водоему в целом.

2. Среднемесячная температура водной массы вычислена с точностью до 0,I°С по данным наблюдений на акватории водоема с использованием графиков связи результатов термических съемок и данных рейдовых наблюдений с измерениями на береговом посту.

3. Теплозапасы на первое число месяца получены умножением средней температуры водной массы в эту дату на объем водной массы и приведены в Джоуллях (IДЖ = 0,2388 кал.).

4. Изменение теплозапасов (теплосодержания) за месяц вычислено по разности теплозапасов на первое число данного и следующего месяца и отнесено к единице площади. Изменение теплосодержания отождествляется с поверхностной площадью теплового потока и выражено в ваттах на квадратный метр (IВт/м^2 = 0,8598 ккал/м^{2}ч).

5. В связи с тем, что в летний период происходит большая сработка водохранилищ, изменения теплозапасов в этот период отрицательные.

6. В тех случаях, когда данных наблюдений недостаточно для расчетов, средняя температура водной массы и другие показатели теплосодержания не вычислены, а в соответствующих графах таблицы поставлено тире (-).

Таблица 2.9. **Теплосодержание водной массы** Т. 5 Вып. 3 1984

Зона, участок	Месяц												31.12
	1	2	3	4	5	6	7	8	9	10	11	12	
						вдхр Чардаринское							
						Среднемесячная температура водной массы, градусы Цельсия							
Все вдхр	0.6	—	2.6	I2.0	I8.4	24.2	25.7	26.0	2I.6	I5.7	9.7	—	
						Теплозапасы на первое число месяца, $I0^{I5}$ Дж							
Все вдхр	8.90	2.57	0.0	I78	297	336	26I	86.7	46.9	53.2	64.5	47.8	—
						Изменение теплозапасов, Вт/кв.м							
Все вдхр	-5	-2	95	58	I8	-50	-I72	-70	II	I5	-I8	—	

Таблица 2.10

Ледовые явления на участке поста

I. Приведены сведения о сроках наступления ледовых явлений на озерах и водохранилищах и продолжительности ледовых фаз по наблюдениям всех постов, действующих на водоёмах.

Данные обобщены за гидрологический год за период от начала ледовых явлений осенью 1983 года до их окончания весной 1984 г.

2. Для озер и водохранилищ с устойчивым ледоставом за дату начала ледовых явлений принята дата образования устойчивых заберегов, плавучего льда, шуги или ледостава. Кратковременные (1-3 сут.) ледовые явления, отделяющиеся от последующих устойчивых ледяных образований длительным периодом "чисто" (10 сут. и более), во внимание не приняты и отнесены к свободному ото льда периоду.

За начало ледостава принята дата образования устойчивого неподвижного ледяного покрова (продолжительностью не менее 20 сут.) Предшествующий кратковременный ледостав принимался во внимание в том случае, если его продолжительность превышала последующий безледоставный период.

Продолжительность осенних ледовых явлений (графа 5) определена как разность дат появления ледяных образований и начала ледостава. Если ледяные образования осенью отсутствовали т.е. водоём замерз сразу в течение одних суток, за дату появления ледяных образований принята дата установления ледостава, в графе 5 при этом поставлен нуль (0).

За начало разрушения льда принята дата появления закраин, воды на льду, участков чистой воды (промоины, небольшие разводья) и других явлений характеризующих изменение состояния льда при наличии ледостава.

За дату окончания ледостава принят день, предшествующий ледовым явлениям, которые свидетельствуют о нарушении сплошного ледяного покрова (подвижка льда, обширные разводья, появление плавучего льда, начало ледохода и т.п.)

Продолжительность ледостава вычислена от даты начала ледостава в предшествующем году до даты окончания ледостава в данном году включительно.

За дату очищения ото льда принята первая дата, начиная с которой ледовые явления в данном сезоне более не наблюдались.

Продолжительность периода весенних ледовых явлений (графа 10) определена по разности дат начала разрушения льда и очищения водоема ото льда.

Продолжительность периода с ледовыми явлениями вычислена от даты появления ледяных образований осенью до даты очищения водоема ото льда весной. Продолжительность периода, свободного ото льда (графа 12), определена от даты очищения водоема ото льда весной до даты появления ледяных образований осенью данного года.

3. Скобки употребляются в тех случаях, когда данные приближенные.

4. Знак сноски 1 у номера поста означает наличие частных пояснений в конце таблицы.

Таблица 2.10. Ледовые явления на участке поста

Форма А Т. 5 Вып. 3 1984

Номер поста	Водоем-пост	Осенние и зимние ледовые явления				Весенние ледовые явления				Продолжительность, дни	
		дата		продолжительность, дни		дата			продолжительность весенних ледовых явлений, дни	периода с ледовыми явлениями	периода, свободного от льда
		появления ледяных образований	начала ледостава	осенних ледовых явлений	ледостава	начала разрушения льда	окончания ледостава	очищения от льда			
1	2	3	4	5	6	7	8	9	10	11	12
01[I]	вдхр Чардаринское – пос.Арнасай		I9.I2	0	90	(03.03)	I8.03	2I.03	2	92	256
02	вдхр Чардаринское – г.Чардара	2I.0I	23.0I	2	5I	04.03	I4.03	2I.03	I7	60	269
03	вдхр Бугуньское – свх Бугунь	I8.I2	2I.I2	3	94	04.03	II.03	24.03	20	97	252
04	вдхр Бадамское – с.Михайловка	2I.I2	23.I2	2	9I	20.03	23.03	27.03	7	97	247
05[I]	вдхр Ташуткульское – с.Ташуткуль	I5.I2	I9.I2	4	9I	I9.03	I8.03	23.03	4	99	263
06	оз.Биликоль – с.Жанаутколь	27.II	I9.I2	22	89	II.03	I8.03	2I.03	I0	98	(I64)

Таблица 2.11

Толщина льда и высота снега на льду у берега, см

I. Приведены результаты регулярных наблюдений за толщиной льда и высотой снега на льду на озерных постах за гидрологический год от начала ледостава осенью 1983 года до его окончания весной 1984 года. Наблюдения производились в районе водпоста у берега.

2. Толщина льда и высота снега даны с точностью до I см на 5,10,15,20,25-е и последнее число месяца. В тех случаях, когда измерения произведены между указанными сроками, данные отнесены к ближайшему сроку. В графе 22 приведены наибольшая толщина льда и дата её наблюдения. Если значение наибольшей толщины льда отмечалось раз, в графе 22 указаны первая и последняя даты её измерения и число случаев, когда она наблюдалась. В таблице приведена общая толщина льда (погруженного в воду и находящегося выше её уровня) вне зависимости от его структуры и происхождения. При толщине льда или снега 0.5см и меньше в соответствующей графе указан нуль(0).

3. В случае отсутствия данных при наличии ледяного покрова и снега на льду в отдельных графах поставлено тире(-).

Графы, относящиеся к периоду отсутствия на данном водоеме устойчивого неподвижного ледяного покрова, оставлены незаполненными.

Число	Месяц																				Наибольшая толщина льда. Дата, число случаев
	9		10		11		12		1		2		3		4		5		6		
	снег	лед	снег	лед	снег	лед	снег	лед	снег	лед	снег	лед	снег	лед	снег	лед	снег	лед	снег	лед	
1	2	3	4	5	6	7	8	9	10	11	12	13	14	15	16	17	18	19	20	21	22
										01. вдхр Чардаринское - с.Арнасай											
5										2		20		25							34
10										6		25		23							25.02
15										6		26		22							I
20								2		3		27		II							
25								10		6		34									
Последний день								10		12		30									
										02. вдхр Чардаринское - г.Чардара											
5												5	2	18							34
10											8	10	-	-							29.02
15											4	12									I
20											4	14									
25										3	2	29									
Последний день										5		34									
										03. вдхр Бугунское - свх Бугунь											
5									5	20	-	-	-	-							30
10										23	20	28									31.01
15										19	-	-									I
20										22	15	29									
25										-	-	-									
Последний день										30	5	29									
										06. оз.Биликоль - с.Жанауткель											
5										16	4	24		29							32
10										13	6	25	12	27							29.02
15									3	12	10	27		25							I
20									4	13	10	29									
25									3	12	4	18	13	31							
Последний день										17	4	21	13	32							

Таблица 2.12

Толщина льда и высота снега на льду

по ледовым профилям

I. Приведены сведения о толщине льда, высоте и плотности снега на льду, полученные по измерениям на ледовом профиле № I озера Бийлюколь за гидрологический год, от начала ледостава осенью 1983 года до его окончания весной 1984 года.

2. В связи с тем, что толщина льда, высота снега на льду и плотность снега для озера Бийлюколь мало изменялись по всей длине профиля, в графе 2 приведено только одно, среднее значение этих характеристик.

Таблица 2.12. Толщина льда и высота снега на льду по ледовым профилям

Расстояние от начала профиля, км	Толщина льда, см	Высота снега на льду, см	Плотность снега, г/куб. см	Расстояние от начала профиля, км	Толщина льда, см	Высота снега на льду, см	Плотность снега, г/куб. см	Расстояние от начала профиля, км	Толщина льда, см	Высота снега на льду, см	Плотность снега, г/куб. см
1	2	3	4	1	2	3	4	1	2	3	4
оз.Бийлюколь – ледовый профиль № I											
		20 января									
0.0–3.0	I2	4	0.I2								
		25 февраля									
0.0–3.0	30	I4	0.22								
		I0 марта									
0.0–3.0	26	I2	0.II								

Таблица 2.13

Водный баланс

I. Сведения о составляющих водного баланса приведены для водохранилища, по которому регулярно производятся воднобалансовые расчеты.

2. Составляющие водного баланса подразделены на "приход" и "расход" и приведены за все месяцы и в целом за год. Их значения выражены в миллионах (10^6) метров кубических и приведены с округлением до трехзначащих цифр. Суммарные месячные значения прихода, расхода, изменения объема водной массы, также годовые суммы составляющих баланса округлены по этому же правилу.

3. Поверхностный приток по основным рекам и боковым притокам принят по данным гидрометрического учета стока на постах, помещенных в таблице I.3. Поступление воды за счет атмосферных осадков определено по данным осадкомерных наблюдений на озерной станции, расположенной на побережье водоема. При этом учитывалась меняющаяся с изменением уровня площадь зеркала водоема.

4. Сток воды через сооружение гидроузла, замыкающего водохранилище, определен по данным ведомственного учета.

Испарение вычислено по данным метеорологических наблюдений на берегу и акватории водоема с использованием формулы ГГИ.

5. Сведения о заборах воды из водоема и сбросах в водоем приведены по данным государственного учета использования вод.

6. Изменение объема определено по данным наблюдений за уровнем с использованием кривых связи объемов и уровней.

7. Невязка баланса, как результат уравнивания приходной и расходной его частей с учетом изменения объема водной массы, выражена в тех же единицах, в которых даны все составляющие. Относительная невязка в процентах вычислена по отношению к уравненному балансу.

8. В пояснении, помещенном после таблицы, содержатся краткие сведения о способах определения всех компонентов баланса.

Таблица 2.13. Водный баланс, куб. м

Составляющие баланса	Месяц 1	2	3	4	5	6	7	8	9	10	11	12	Год
вдхр Чардаринское, Объем на 01.01.1984г. 1770·10⁶													
ПРИХОД													
Поверхностный приток													
Приток по основным рекам	426	1040	2240	1040	1280	715	523	397	373	466	520	697	9720
Боковой приток	27.3	19.1	53.3	54.4	38.6	14.9	16.6	21.7	29.8	32.7	37.0	28.7	374
Сбросы дренажной коллекторной сети	94.1	79.3	67.5	44.0	65.7	54.9	59.0	77.2	50.8	47.7	42.5	39,1	722
Осадки	10.6	11.1	67.6	25.6	3.10	0.00	0.00	0.00	0.20	4.70	12.8	15.2	151
Итого:	558	1150	2430	1160	1390	785	599	496	454	551	612	780	11000
РАСХОД													
Поверхностный сток													
Сток через турбины ГЭС	148	132	140	1050	2040	1730	1660	393	121	157	144	159	7870
Потери на фильтрацию	2.41	2.25	2.41	2.33	2.41	2.33	2.41	2.41	2.33	2.41	2.33	2.41	28.4
Забор воды на нар.хоз.нужды	29.5			66.6	321	324	335	289	63.5				1430
Испарение	5.26		7.93	26.8	68.7	92.0	77.9	41.9	29.5	24.4	18.4	9.10	402
Итого:	185	134	150	1150	2430	2150	2080	726	216	184	165	171	9740
Изменение объема воды													
В чаше водоема	315	962	2140	-123	-1180	-1470	-1600	-302	258	450	484	620	554
Невязка баланса объем	58	54	140	-133	140	-105	-119	72	-20	-83	-37	-11	670
Проценты	10.4	4.7	5.8	10.4	5.4	4.7	5.4	9.0	4.2	13.1	5.7	1.4	6.1

ПОЯСНЕНИЯ К ТАБЛИЦЕ 2.13

Вдхр Чардаринское. Водный баланс водохранилища составлен по следующим данным:

Приход

1. Приток по р.Сырдарья вычислен по данным наблюдений на гидростворе выше устья р.Келес.

2. Боковой приток по р.Келес вычислен по данным наблюдений за стоком на гидрологическом посту, находящемся на р.Келес в устье.

3. Приток по коллекторно-дренажной сети вычислен по данным эксплуатационной гидрометрии.

4. Поступление за счет осадков определено по данным наблюдений на метеоплощадке озерной станции. Объем притока воды с осадками вычислен с учетом изменения площади зеркала водохранилища, вызванного колебаниями уровня воды.

Расход

1. Сток воды из водохранилища вычислен по данным гидрометрических наблюдений в нижнем бьефе водохранилища.

2. Забор воды на народнохозяйственные нужды (сток по Кзылкумскому каналу) вычислен по данным эксплуатационной гидрометрии.

3. Испарение с поверхности водохранилища вычислено по формуле ГГИ. Данные для вычисления заимствованы из метеорологических наблюдений на озерной станции Чардара.

Убыль воды из водохранилища за счет испарения вычислена с учетом изменения площади зеркала водохранилища за счет колебаний уровня воды.

4. Фильтрация воды через тело плотины вычислена по данным эксплуатационной гидрометрии.

Аккумуляция

Аккумуляция в чаше водохранилища вычислена по кривой зависимости $W = f(H)$, полученной на основании промеров водохранилища.

При вычислении аккумуляции использованы данные наблюдений поста г.Чардара, расположенного на водохранилище.

Таблица 2.14

Повторяемость ветра различной скорости и направления

I. Приведены сведения о распределении ветра по направлению и скорости в целом за период, свободный ото льда.

Таблица составлена по данным ежедневных 8-срочных наблюдений на береговой метеорологической площадке, расположенной на незащищенном участке и характеризующей ветровые условия на водоеме.

2. Повторяемость ветра по градациям направления и скорости выражена в процентах от числа наблюдений без учета штилей. Количество штилей и их повторяемость в процентах от общего числа наблюдений указаны в строке, следующей за названием пункта.

3. В таблице указано название прибора, которым измеряется ветер и высота его установки над поверхностью земли.

Таблица 2.14. **Повторяемость ветра различной скорости и направления, °.**

Скорость ветра, м/с	Повторяемость направлений ветра по румбам, %																Сумма
	С	ССВ	СВ	ВСВ	В	ВЮВ	ЮВ	ЮЮВ	Ю	ЮЮЗ	ЮЗ	ЗЮЗ	З	ЗСЗ	СЗ	ССЗ	
1	2	3	4	5	6	7	8	9	10	11	12	13	14	15	16	17	18
02. вдхр Чардаринское - г.Чардара																	
Период свободный от льда 294 дней с 01.01 по 22.01; с 19.03 по 15.12. Высота измерения 10 м (анеморумбометр). Число наблюдений 2360; число штилей 341 (14.4%).																	
1-3	33.6	1.0	4.0	1.1	7.6	2.8	8.9	0.6	4.6	0.4	1.8	0.2	3.2		3.8	3.7	77.3
4-5	8.3		0.3		1.6	0.5	1.0		0.6	0.1	0.4		0.4	0.1	1.2	1.0	15.5
6-7		1.4			0.6	0.2	0.6	0.1		0.1			0.2		0.3	0.2	3.7
8-9	0.4				0.2		0.4		0.2						0.4		1.6
10-11					0.1			0.1								0.1	0.3
12-13	0.2				0.1				0.4								0.7
14-15			0.1						0.3				0.1				0.5
16-17					0.1												0.1
18-19	0.1								0.2								0.3
Сумма	42.6	2.4	4.4	1.1	10.3	3.5	10.9	0.8	6.3	0.6	2.2	0.2	3.9	0.1	5.7	5.0	100

Т А Б Л И Ц А 2.I5

ВЫСОТА И ПЕРИОД ВОЛН ПРИ РАЗЛИЧНОЙ СКОРОСТИ
И НАПРАВЛЕНИИ ВЕТРА

I. Приведены сведения об осредненных за сезон значениях периода (τ) и высоты (h) волн более 0,25 м по градациям направления и скорости ветра. Данные получены по наблюдениям за волнением в прибрежной зоне.

2. Помещаемые в таблице характеристики получены как средние арифметические из числа случаев в пределах каждой градации скорости и направлении ветра. Высота наблюденных волн на береговых волномерных пунктах оценивается по наибольшей разности волновых горизонтов в серии из I00 подряд идущих волн. Период волн в каждой серии наблюдений вычислен как средний из I00 гребней волн.

Наблюдения по максимально-минимальной вехе отсутствуют - нет транспорта.

Сведения о направлении и скорости ветра вызвавшего наибольшую высоту волны в открытой части водоема, определены с использованием данных береговой станции

Таблица 2.15. **Высота и период волн при различной скорости и направлении ветра**

Характеристика	Скорость ветра, м/с	Направление ветра, румбы																Общее число случаев
		С	ССВ	СВ	ВСВ	В	ВЮВ	ЮВ	ЮЮВ	Ю	ЮЮЗ	ЮЗ	ЗЮЗ	З	ЗСЗ	СЗ	ССЗ	
1	2	3	4	5	6	7	8	9	10	11	12	13	14	15	16	17	18	19

01. вдхр Чардаринское – г.Чардара

Период наблюдений 26.03–28.10. Средний уровень воды 247,21 м БС.
Глубина у вехи 3,5м. Число наблюдений 224.
Число штилей 16

Длина разгона, км										
геометрическая		0.3			19.0	8.7	6.0	1.1	0.5	
средневзвешенная		0.3			18.8	10.2	5.4	2.3	0.5	
h, см		50			58	68	56	84	50	
τ, с	1-5	2,3			2.3	2.4	2.3	2.2	3.2	
Число случаев		3			27	5	2	3	2	42
h, см		50			63	85		73		
τ, с	6-7	2.3			2.2	2.2		1.8		
Число случаев		1			2	3		1		7
Общее число случаев		4			29	8	2	4	2	49
Наибольшая высота волны		50			96	103	61	118	50	

ПРИЛОЖЕНИЕ

СРЕДНИЕ ДЕКАДНЫЕ И СРЕДНИЕ МЕСЯЧНЫЕ РАСХОДЫ ВОДЫ ПО КАНАЛАМ, КОЛЛЕКТОРАМ И СБРОСАМ

Расходы воды выражены в $м^3/с$.

Данные всех каналов, коллекторов и сбросов помещены по участкам рек между постами УГКС или выше(ниже) их.

Приведенные сведения являются неполными. В дальнейшем, по мере сбора данных в водохозяйственных организациях, производящих учет водозаборов в каналы и сбросов в реки, эти сведения будут дополнятся.

Для каждого участка реки после сведений по отдельным каналам (сбросам) приведены итоговые сведения о водозаборе (сбросе) на участке.

Средние месячные значения суммарных водозаборов (сбросов) по участкам получены по средним декадным значениям, независимо от того есть они в опубликованной таблице или только хранятся в ОГМФ.

ТАБЛИЦА СРЕДНИХ МЕСЯЧНЫХ РАСХОДОВ ВОДЫ ПО КАНАЛАМ, КОЛЛЕКТОРАМ И СБРОСАМ

Т.5 Вып.3 1984

№ п/п	Название канала, коллектора, сброса	Характеристика	Месяц												Средний годовой
			I	2	3	4	5	6	7	8	9	I0	II	I2	
			р.Сырдарья от поста выше устья р.Келес до поста нижний бьеф Чардаринского водохранилища												
I	кан.Кзылкумский	Забор	7.64	нб	нб	20.4	97.3	I03	I04	88.6	2I.3	нб	нб	I0.7	
2	кол.Восточный	Сброс	2.00	I.83	I.90	I.35	5.06	4.53	I0.5	I0.7	I3.4	7.35	2.66	2.53	
3	кол.Северный	Сброс	0.75	0.78	2.52	2.59	2.49	0.47	0.44	0.57	0.5I	0.23	0.050	0.22	
4	кол.Концевой	Сброс	I.I7	I.I7	I.33	I.24	I.I0	4.00	0.50	0.66	0.67	0.50	0.38	0.23	
5	кол.Западный	Сброс	нб	нб	нб	нб	нб	нб	нб	нб	нб	нб	нб	нб	
6	кол.Токсанбайский	Сброс	0.36	0.36	0.58	0.5I	0.4I	0.4I	0.32	0.2I	0.I7	0.09	0.07	0.06	
	Всего на участке I водозабор и 5 сбросов	Забор	7.64	нб	нб	20.4	97.3	I03	I04	88.6	2I.3	нб	нб	I0.7	37.2
		Сброс	4.28	4.I4	6.33	5.69	9.06	9.4I	II.8	I2.I	I4.8	8.I7	3.I6	3.0I	7.66
			р.Сырдарья от поста нижний бьеф Чардаринского водохранилища до ж.-д.ст.Тюмень - Арык												
7	кан.Келентюбинский	Забор	нб	нб	нб	II.8	58.9	59.3	56.2	24.4	нб	нб	нб	нб	
8	кан.Тайнаккум	Забор	нб	нб	нб	0.08	0.50	0.5I	0.50	0.27	нб	нб	нб	нб	
9	кан.Сунаката	Забор	нб	нб	нб	I.20	7.32	6.I3	5.07	2.20	нб	нб	нб	нб	
I0	кан.Новочиилийский	Забор	нб	нб	нб	I6.2	68.7	64.6	6I.6	30.7	7.I7	нб	нб	нб	
II	кан.Сырдарьинский	Забор	нб	нб	нб	нб	0.63	I.00	0.88	0.2I	нб	нб	нб	нб	
I2	кан.Кандарал	Забор	нб	нб	нб	I.47	2.33	2.00	2.00	I.74	нб	нб	нб	нб	
I3	кан.Сумагор	Забор	нб	нб	нб	0.90	7.32	6.I3	5.07	2.20	нб	нб	нб	нб	
I4	кан.Подпитывающий	Забор	нб	нб	3.08	4.I7	2.93	6.23	8.53	6.2I	0.44	нб	нб	нб	
I5	кан.Чулак-Жарма	Забор	нб	нб	нб	3.00	I3.6	нб	нб	нб	нб	нб	нб	нб	
I6	Сырдарьинское пруд.х-во	Забор	0.80	0.80	0.80	0.80	0.80	0.80	0.80	0.80	0.80	0.80	0.80	0.80	
I7	Насосы	Забор	нб	нб	нб	0.42	нб	0.30	0.50	I.38	нб	нб	нб	нб	
	Всего на участке I0 водозаборных каналов	Забор	0.80	0.80	3.88	40.0	I63	I47	I4I	70.I	8.4I	0.80	0.80	0.80	48.I
			р.Сырдарья от поста ж.-д.ст.Тюмень-Арык до рзд Кергельмес												
I8	кан.Боспак	Забор	нб	нб	нб	0.40	I.50	2.00	I.50	I.35	нб	нб	нб	нб	
I9	кан.Ботобай	Забор	нб	нб	нб	I.09	4.30	6.00	4.32	2.33	нб	нб	нб	нб	
20	кан.Ново-Солотюбинский	Забор	нб	нб	нб	I.27	4.80	5.00	3.02	I.37	нб	нб	нб	нб	
2I	кан.Джетыкульжарма	Забор	нб	нб	нб	2.42	I0.4	9.40	7.47	4.20	нб	нб	нб	нб	
22	кан.Коксу	Забор	нб	нб	нб	нб	I0.0	нб	нб	нб	нб	нб	нб	нб	
23	Насосы	Забор	3.50	3.50	3.50	3.50	3.50	5.00	5.00	2.I9	нб	нб	нб	нб	
	Всего на участке 5 водозаборных каналов и насосы	Забор	3.50	3.50	3.50	8.68	34.5	27.4	2I.3	II.4	нб	нб	нб	нб	9.48
			р.Сырдарья от поста рзд Кергельмес до поста пгт Тасбугет												
24	кан.Левобережный	Забор	нб	нб	нб	5.40	I8I	200	I78	88.2	3.00	0.90	нб	нб	
25	кан.Правобережный	Забор	нб	нб	нб	0.49	I4.9	20.0	I2.4	II.6	6.03	нб	нб	нб	
26	кан.Жана-Дарья	Забор	нб	нб	нб	2.00	нб	6.00	5.7I	4.84	I8.8	22.9	нб	нб	
27	кан.Жана-Арык	Забор	нб	нб	нб	0.75	7.37	9.20	8.32	4.47	0.72	нб	нб	нб	
28	Кзыл-Ординское пруд.х-во	Забор	нб	нб	нб	I.30	2.60	2.00	I.30	0.80	0.67	нб	нб	нб	
29	ТЭЦ г.Кзыл-Орда	Забор	0.60	0.60	0.60	0.60	0.60	0.60	0.60	0.60	0.60	0.60	0.60	0.60	
30	Упр.водопровод.г.Кзыл-Орда	Забор	0.20	0.20	0.20	0.20	0.20	0.20	0.20	0.20	0.20	0.20	0.20	0.20	
3I	Насосы	Забор	нб	нб	3.20	I.30	5.00	7.80	7.39	3.06	3.00	нб	2.00	нб	
	Всего на участке 7 водозаборных каналов и насосы	Забор	0.80	0.80	4.00	I2.0	2I2	246	2I4	II4	33.0	24.6	2.80	0.80	72.I
			р.Сырдарья от поста пгт Тасбугет до поста пгт Джусалы												
32	кан.Сауранбай	Забор	нб	нб	нб	0.24	I.I2	I.20	0.90	0.80	0.50	нб	нб	нб	
33	кан.Елтай	Забор	нб	нб	нб	0.63	3.27	3.00	2.62	I.48	0.85	0.63	нб	нб	
34	кан.Айтек	Забор	нб	нб	нб	2.I7	22.7	26.3	23.0	II.5	I.85	0.72	нб	нб	
35	кан.Соркуль	Забор	нб	нб	нб	0.I0	2.08	2.50	2.40	0.78	нб	нб	нб	нб	
36	г.Кзыл-Орда упр.ж.-д.	Забор	0.06	0.06	0.06	0.06	0.06	0.06	0.06	0.06	0.06	0.06	0.06	0.06	
37	Мех.завод	Забор	0.022	0.022	0.022	0.022	0.022	0.022	0.022	0.022	0.022	0.022	0.022	0.022	
38	Насосы	Забор	5.00	5.00	5.00	5.00	5.00	I2.0	I3.5	5.70	2.00	2.00	2.00	2.00	
	Всего на участке 6 водозаборных каналов и насосы	Забор	5.08	5.08	5.08	8.22	34.2	45.I	42.5	20.3	5.28	3.43	2.08	2.06	I4.9
			р.Сырдарья от поста пгт Джусалы до поста г.Казалинск												
39	кан.Аксай	Забор	нб	нб	нб	I0.0	5.00	4.28	3.70	нб	5.44	нб	нб	нб	
40	кан.Баскара	Забор	нб	нб	нб	нб	3.00	2.30	3.00	3.00	I.5I	0.40	нб	нб	
4I	кан.Левобережный	Забор	нб	нб	нб	нб	28.0	4I.2	38.I	27.7	29.5	8.80	3.23	нб	
42	кан.Правобережный	Забор	нб	нб	нб	нб	I0.6	I6.8	22.6	20.6	I3.I	I.80	0.26	нб	
43	кан.Тасарыр	Забор	нб	нб	нб	нб	0.80	I.00	I.00	0.30	0.39	0.I0	нб	нб	
44	свх Сорком	Забор	нб	нб	нб	нб	I.00	2.20	2.20	2.00	0.80	нб	нб	нб	
45	ККП Ленинск	Забор	3.50	7.50	7.50	7.50	7.50	7.50	7.50	7.50	нб	7.50	7.50	I.50	
46	Насосы	Забор	2.00	2.00	2.00	2.00	2.00	2.00	2.00	2.00	2.00	2.00	2.00	2.00	
	Всего на участке 7 водозаборных каналов и насосы	Забор	5.50	9.50	9.50	I9.5	57.9	77.3	80.I	63.I	52.7	20.6	I3.0	3.50	34.4
			р.Келес от с.Янги-Базар до с.Степное												
47	кан.Ак-Бура	Забор	нб	0.020	0.052	0.075	0.062	0.II	0.I6	0.076	0.027	0.0I3	0.038	0.020	
48	кан.Ак-Парак	Забор	нб	нб	нб	нб	0.I3	0.29	0.30	0.26	0.045	0.II	нб	нб	
49	кан.Культума	Забор	0.20	нб	0.35	0.I8	0.76	I.05	I.24	I.22	0.28	0.26	0.28	0.I9	
	На участке 3 водозаборных канала	Забор	0.20	0.20	0.40	0.26	0.95	I.45	I.70	I.56	0.35	0.38	0.32	0.2I	0.65

ТАБЛИЦА СРЕДНИХ МЕСЯЧНЫХ РАСХОДОВ ВОДЫ ПО КАНАЛАМ, КОЛЛЕКТОРАМ И СБРОСАМ

№ п/п	Название канала, коллектора, сброса	Характеристика	Месяц												Средний годовой
			I	2	3	4	5	6	7	8	9	I0	II	I2	
			р.Келес от с.Степное до устья												
50	кан.Ханым	Забор	нб	нб	нб	I.04	6.40	7.60	9.68	9.98	I.62	0.94	0.064	0.6I	
5I	кан.Ташкулак	Забор	нб	нб	нб	2.05	8.26	I9.5	2I.7	2I.7	3.56	0.22	0.I5	0.0	
52	кан.Кескен	Забор	0.42	нб	0.82	0.48	2.46	3.37	3.75	3.63	I.20	I.33	0.93	0.28	
53	кан.Чушум	Забор	0.23	0.25	0.25	0.22	0.7I	I.76	2.07	I.85	0.83	0.28	0.I6	0.20	
54	кан.Учакты	Забор	I.74	I.80	2.77	3.I4	7.83	I5.7	I8.2	I6.5	3.88	0.55	0.50	0.33	
55	кан.Бешабдал	Забор	нб	нб	нб	0.0I6	0.6I	I.74	I.84	I.52	0.32	0.I3	0.I0	0.033	
56	кан.Учкунь	Забор	нб	нб	нб	нб	0.066	0.33	0.5I	0.4I	нб	нб	нб	нб	
57	кан.Бешкубур	Забор	нб	нб	нб	нб	0.093	0.35	0.40	0.40	0.I2	нб	нб	нб	
58	кан.Уймаут	Забор	0.0I3	0.I0	0.43	0.45	I.6I	4.29	4.I3	3.I0	0.45	0.30	0.I2	нб	
59	кан.Новый Кият	Забор	0.26	0.26	0.43	0.49	I.32	2.63	3.I3	2.77	0.58	0.0I7	0.I3	0.I3	
	На участке I0 водозаборных каналов	Забор	2.66	2.4I	4.70	7.89	29.4	57.3	65.4	6I.9	I2.5	3.77	2.I5	I.58	I.75
			р.Арысь от истока до с.Корниловка												
60	кан.Озерный	Забор	нб	нб	нб	нб	0.068	0.053	0.050	0.024	0.020	нб	нб	нб	
6I	кан.Чокпак	Забор	нб	нб	нб	нб	0.047	0.033	0.033	0.0I5	0.0I0	нб	нб	нб	
62	кан.Карельке	Забор	нб	нб	нб	нб	0.047	0.063	0.020	0.003	0.0I7	нб	нб	нб	
63	кан.Когалы	Забор	нб	нб	0.024	нб	0.084	0.087	0.033	0.020	0.020	нб	нб	нб	
64	кан.Танты	Забор	нб	нб	0.053	0.080	0.I9	0.I2	0.I2	0.I2	0.I0	нб	нб	нб	
65	кан.Верхний Кукрюк	Забор	нб	нб	0.I6	0.32	0.26	0.23	0.30	0.27	0.27	0.I2	0.I2	0.I2	
66	кан.Джанык	Забор	нб	нб	нб	0.042	0.09I	0.I4	0.II	0.I2	0.I8	нб	нб	нб	
67	кан.Нижний Кукрюк I	Забор	нб	нб	0.035	нб	0.042	0.I3	0.I2	0.I4	0.093	нб	нб	нб	
68	кан.Нижний Кукрюк II	Забор	нб	нб	0.02I	нб	0.042	0.I4	0.II	0.I2	0.073	нб	нб	нб	
69	кан.Бесплановый II	Забор	нб	нб	нб	0.064	0.086	0.I0	0.I0	0.II	0.077	нб	нб	нб	
70	кан.Бесплановый I	Забор	нб	нб	нб	нб	0.0I7	0.0I3	0.0I0	0.0I8	0.0I3	нб	нб	нб	
7I	кан.Бесплановый III	Забор	нб	нб	нб	нб	нб	0.003	0.0I0	0.0I0	0.0I0	нб	нб	нб	
72	кан.Боз	Забор	0.0I4	нб	0.033	нб	0.0I3	0.020	0.047	0.054	0.023	0.0I8	0.047	нб	
73	кан.Чокоман	Забор	нб	нб	0.026	0.060	0.087	0.II	0.I3	0.094	0.067	нб	0.030	нб	
74	кан.Верхний головной	Забор	нб	нб	нб	нб	0.27	0.27	0.25	0.2I	0.I7	0.I3	0.I3	0.I4	
75	кан.Ата	Забор	0.0I4	0.080	0.080	0.030	0.089	0.I4	0.I3	0.II	0.083	0.036	0.050	нб	
76	кан.Отар	Забор	нб	нб	нб	нб	нб	0.022	0.05I	0.0I0	0.003	нб	0.0I0	0.0I0	
	На участке I7 водозаборных каналов	Забор	0.0I4	0.080	0.43	0.60	I.43	I.73	I.62	I.45	I.23	0.30	0.39	0.27	0.79
			р.Арысь от с.Корниловка до ж.-д.ст.Арысь												
77	кан.Новый	Забор	нб	нб	0.0II	0.0I7	0.043	0.030	0.030	0.080	0.040	нб	0.0I3	нб	
78	кан.Джаман-Джар	Забор	нб	нб	0.088	нб	0.I2	0.22	0.2I	0.I8	0.I6	нб	нб	нб	
79	кан.Бокамбай	Забор	нб	нб	нб	нб	нб	0.064	0.085	нб	нб	нб	нб	нб	
80	кан.Кзыл-Арык	Забор	нб	0.25	0.068	0.I3	0.22	0.58	0.58	0.69	0.28	0.05I	нб	нб	
8I	кан.Кзыл-Жар	Забор	нб	нб	нб	нб	нб	0.I4	0.I4	0.I2	нб	нб	нб	нб	
82	кан.Кзыл-Сай	Забор	нб	нб	нб	нб	нб	0.38	0.36	0.44	0.I9	нб	0.I2	0.055	
83	кан.Карой	Забор	нб	нб	нб	нб	0.38	2.67	I.98	I.07	нб	нб	нб	нб	
84	кан.Боз-Чемир	Забор	нб	нб	0.38	нб	0.I3	0.57	0.40	0.34	0.40	нб	0.0I3	0.35	
85	кан.Казенный	Забор	нб	нб	0.43	0.I3	0.59	0.83	0.70	0.50	0.26	нб	0.24	нб	
86	кан.Караспан	Забор	нб	нб	0.5I	I.75	I.I3	3.48	3.09	2.54	I.56	I.00	I.00	0.33	
87	кан.Арысский	Забор	29.8	25.I	33.8	32.3	I9.5	0.40	нб	нб	5.06	I7.3	25.2	28.5	
88	кан.Найман	Забор	нб	нб	0.69	0.I9	0.57	I.06	0.72	0.57	0.38	нб	нб	нб	
89	кан.Боглан	Забор	нб	нб	0.32	0.093	0.I2	0.4I	0.37	0.28	0.070	нб	0.022	нб	
90	кан.Болпан	Забор	нб	нб	0.096	нб	0.32	0.I3	0.I0	0.I0	0.026	нб	нб	нб	
9I	кан.Айткуль	Забор	нб	нб	нб	нб	нб	нб	нб	нб	нб	нб	нб	нб	
	На участке I5 водозаборных каналов	Забор	29.8	25.4	37.4	34.6	23.I	II.0	8.78	6.9I	8.43	I8.4	26.6	29.2	2I.5
			р.Арысь от ж.-д.ст.Арысь до с.Шаульдер												
92	кан.Шаульдер	Забор	нб	нб	0.32	7.I3	4.70	4.33	2.69	I.I6	нб	нб	3.00	нб	
93	кан.Кок-Мордан	Забор	нб	нб	0.I4	I.02	0.73	I.23	I.50	0.74	нб	нб	0.77	нб	
	На участке 2 водозаборных канала	Забор	нб	нб	0.46	8.I5	5.43	5.56	4.I9	I.90	нб	нб	3.77	нб	2.56
			р.Жебаглысу от истока до с.Ново-Николаевка												
94	кан.Клуй	Забор	нб	нб	0.52	I.34	2.I2	3.27	2.77	2.II	I.I8	0.64	0.5I	нб	
	На участке I водозаборный канал	Забор	нб	нб	0.52	I.34	2.I2	3.27	2.77	2.II	I.I8	0.64	0.5I	нб	I.20
			р.Кулан - с.Ванновка												
95	кан.Верхний Кулан	Забор	нб	нб	0.092	0.083	0.070	0.I0	0.059	0.092	0.090	0.0I6	нб	0.036	
96	кан.Кыр	Забор	нб	нб	0.0I0	0.030	0.I0	0.I5	0.II	0.II	0.090	нб	нб	нб	
97	кан.Орта	Забор	нб	нб	0.046	0.I0	0.094	0.I4	0.I5	0.075	0.077	0.043	нб	нб	
98	кан.Нижний Кулан	Забор	0.060	0.090	0.I9	0.080	0.037	0.090	0.053	0.029	0.080	0.040	0.070	0.033	
99	кан.Чишкта	Забор	0.030	0.030	0.054	0.030	0.023	0.030	0.030	0.030	0.020	0.009	0.030	0.030	
I00	кан.Боз	Забор	нб	нб	0.02I	нб	нб	нб	нб	нб	нб	нб	нб	нб	
I0I	кан.Джетым	Забор	нб	нб	0.040	нб	0.027	0.030	0.029	0.047	0.027	нб	нб	нб	
	На участке 7 водозаборных каналов	Забор	0.090	0.I2	0.45	0.32	0.39	0.54	0.43	0.38	0.38	0.II	0.I0	0.099	0.28
			р.Балыкчи - с.Балыкши												
I02	кан.Терской-Нова	Забор	нб	нб	нб	нб	0.I9	0.44	0.38	0.33	0.42	нб	нб	нб	
I03	кан.Боз	Забор	нб	нб	нб	нб	0.070	0.I7	0.25	0.I6	0.I5	нб	нб	нб	
I04	кан.Кен	Забор	нб	0.23	0.46	0.68	0.92	I.24	0.84	0.77	I.79	0.44	0.30	0.43	
	На участке 3 водозаборных канала	Забор	нб	0.23	0.46	0.68	I.I8	I.85	I.47	I.26	2.36	0.44	0.30	0.43	0.89

ТАБЛИЦА СРЕДНИХ МЕСЯЧНЫХ РАСХОДОВ ВОДЫ ПО КАНАЛАМ, КОЛЛЕКТОРАМ И СБРОСАМ

№ п/п	Название канала, коллектора, сброса	Характеристика	Месяц												Средний годовой
			I	2	3	4	5	6	7	8	9	I0	II	I2	
							р.Джилянды от истока до устья								
I05	кан.Кунгей	Забор	нб	нб	нб	нб	нб	0.0I3	0.020	0.030	0.030	0.007	нб	нб	
I06	кан.Терскей	Забор	нб	нб	нб	нб	0.007	0.020	0.020	0.0I0	0.0I0	0.006	нб	нб	
	На участке 2 водозаборных канала	Забор	нб	нб	нб	нб	0.007	0.033	0.040	0.040	0.040	0.0I3	нб	нб	0.0I4
							р.Кереит								
I07	кан.Кзыл	Забор	0.077	0.I2	0.II	0.060	0.I5	0.60	0.54	0.53	0.57	0.I0	0.I0	0.I2	0.26
	На участке I водозаборный канал														
							р.Машат от истока до с.Антоновка								
I08	кан.Джиембай	Забор	0.99	0.66	0.80	0.65	0.32	2.05	I.9I	I.67	I.55	0.96	I.3I	I.3I	
I09	кан.Джугунус	Забор	нб	нб	нб	нб	нб	0.053	0.082	0.I0	0.I2	нб	нб	нб	
II0	кан.Кутовой	Забор	нб	нб	нб	0.047	0.073	0.I5	0.I3	0.097	0.087	0.035	нб	нб	
	На участке 3 водозаборных канала	Забор	0.99	0.66	0.80	0.70	0.39	2.25	2.I2	I.87	I.76	I.00	I.3I	I.3I	I.26
							р.Машат от поста выше с.Антоновка до устья								
III	кан.Асиль	Забор	нб	нб	нб	нб	0.020	0.050	0.066	0.063	0.037	нб	нб	нб	
II2	кан.Бесейнт-Тогай	Забор	нб	нб	0.089	нб	0.054	0.047	0.030	0.033	0.030	0.0I9	нб	нб	
II3	кан.Ораз	Забор	нб	нб	нб	нб	0.0I0	0.043	0.046	0.080	0.030	нб	нб	нб	
II4	кан.Дигермень	Забор	0.020	0.020	0.020	0.027	0.046	0.047	0.047	0.047	0.040	0.0I3	нб	нб	
II5	кан.Тесик-Таш	Забор	нб	нб	нб	нб	нб	нб	нб	нб	нб	нб	нб	нб	
	На участке 5 водозаборных каналов	Забор	0.020	0.020	0.II	0.027	0.I3	0.I9	0.I9	0.22	0.I4	0.032	нб	нб	0.089
							р.Сарыбулак								
II6	кан.Караунгер	Забор	нб	нб	нб	нб	нб	нб	нб	нб	нб	нб	нб	нб	
II7	кан.Кок	Забор	нб	нб	0.I4	0.043	0.04I	0.35	0.I6	0.28	0.40	нб	нб	нб	
	На участке I водозаборный канал	Забор	нб	нб	0.I4	0.043	0.04I	0.35	0.I6	0.28	0.40	нб	нб	нб	0.I2
							р.Аксу - выше с.Подгорное								
II8	кан.Кыдыр	Забор	нб	нб	нб	0.I9	0.36	0.39	0.34	0.20	0.I9	0.23	0.I2	нб	
II9	кан.Труд I	Забор	нб	нб	нб	нб	0.024	0.027	0.027	0.02I	0.0I9	0.020	0.007	нб	
I20	кан.Труд II	Забор	нб	нб	нб	0.090	0.I3	0.I3	0.I5	0.070	0.070	0.070	0.04I	нб	
I2I	кан.Верхняя Аккала	Забор	нб	нб	нб	0.06I	0.25	0.23	0.I5	0.I3	0.067	0.043	0.033	нб	
	На участке 4 водозаборных канала	Забор	нб	нб	нб	0.34	0.76	0.78	0.67	0.42	0.35	0.36	0.20	нб	0.24
							р.Аксу от с.Подгорное до с.Кзылкыпчак								
I22	кан.Аламан	Забор	нб	нб	0.50	0.82	нб	нб	нб	нб	нб	0.32	0.I8	нб	
I23	кан.Нижняя Аккала	Забор	0.047	нб	0.43	0.48	0.79	I.67	I.48	0.64	0.22	0.I8	0.I9	0.I9	
I24	кан.Сай(Манкентский)	Забор	0.046	нб	0.5I	0.50	0.58	I.I8	0.83	0.53	нб	0.062	.I0	0.I0	
I25	кан.Кент	Забор	нб	нб	нб	нб	0.28	0.99	0.78	0.4I	0.27	0.I5	нб	нб	
I26	кан.Верхний Ен	Забор	0.039	0.040	нб	0.040	0.26	0.26	0.I5	0.085	0.080	0.048	0.0I5	0.040	
I27	кан.Боз	Забор	0.066	0.06I	0.I4	0.I2	0.28	0.65	0.37	0.27	0.I8	0.II	0.078	0.084	
I28	кан.Садовый	Забор	нб	нб	нб	0.003	0.0I0	0.0I5	0.0I8	0.0I0	0.005	0.003	нб	нб	
I29	кан.Асиль	Забор	0.97	0.77	I.05	0.97	2.II	5.0I	3.36	I.84	0.35	0.35	0.30	0.23	
I30	кан.Мусабек	Забор	нб	нб	нб	нб	0.I3	0.47	0.47	0.45	0.40	0.29	0.083	нб	
I3I	кан.Кутерме	Забор	нб	нб	0.037	0.093	0.27	0.39	0.3I	0.28	0.2I	0.082	0.027	нб	
I32	кан.Таш	Забор	0.86	0.85	0.93	I.42	I.97	4.0I	2.49	I.6I	I.II	0.9I	0.84	0.78	
	На участке II водозаборных каналов	Забор	2.03	I.72	3.60	4.45	6.68	I5.6	I0.2	5.96	3.42	2.50	2.6I	I.42	4.92
							р.Боралдай выше свх им.XXII Партсъезд								
I33	кан.Дирмень(заречный)	Забор	нб	нб	нб	нб	нб	0.020	0.020	нб	0.006	0.0I2	0.006	нб	
I34	кан.Сали-Арык	Забор	нб	нб	нб	нб	нб	0.030	0.030	нб	0.0I3	0.020	0.0I0	нб	
I35	кан.Чулдак	Забор	нб	нб	нб	0.0I6	0.00I	0.009	0.008	нб	нб	нб	нб	нб	
	На участке 3 водозаборных канала	Забор	нб	нб	нб	0.0I6	0.00I	0.059	0.058	нб	0.0I9	0.040	0.0I6	нб	0.0I6
							р.Боралдай от свх им.XXII Партсъезд до устья								
I36	кан.Маслопром	Забор	нб	нб	0.042	0.066	0.036	0.I6	0.083	нб	0.00I	0.0I6	0.007	нб	
I37	кан.Кок-Арык	Забор	нб	нб	0.039	0.063	0.097	0.33	0.25	0.032	0.030	0.00I	0.080	нб	
I38	кан.Акджар	Забор	нб	нб	0.035	0.040	нб	0.24	0.20	0.026	0.026	0.020	0,030	0.0I4	
I39	кан.Дирмень(Каратас)	Забор	нб	нб	нб	0.023	0.00I	0.033	0.030	нб	0.00I	нб	0.020	нб	
I40	кан.Боз-Тоган	Забор	нб	нб	0.038	нб	нб	0.093	0.092	0.083	нб	нб	нб	нб	
I4I	кан.Теспе	Забор	нб	нб	0.048	нб	нб	0.I0	0.099	0.072	0.053	нб	нб	нб	
I42	кан.Боз-Арык	Забор	нб	нб	0.28	0.I3	0.I7	0.49	0.38	0.22	0.I3	нб	0.070	0.040	
I43	кан.Масса	Забор	нб	нб	0.096	0.066	0.074	0.I5	0.I4	0.I2	0.063	нб	0.043	нб	
	На участке 8 водозаборных каналов	Забор	нб	нб	0.58	0.39	0.38	I.60	I.27	0.55	0.30	0.037	0.25	0.054	0.46
							р.Бадам от с.Михайловка до поста Кзылджарский №2245								
I44	кан.Бадамский(обводной)	Забор	нб	нб	нб	0.050	0.080	0.I2	0.I2	0.I2	0.023	нб	нб	нб	
I45	кан.Тургунбай	Забор	нб	нб	нб	0.020	0.020	0.020	0.020	0.020	0.003	нб	нб	нб	
I46	кан.Аксай	Забор	нб	нб	нб	0.I8	0.I3	0.22	0.30	0.I7	0.050	нб	нб	нб	
I47	кан.Чимкентский	Забор	0.20	0.20	нб	I.35	2.07	2.64	2.64	2.29	I.6I	0.32	0.57	0.55	
I48	кан.Культу	Забор	нб	нб	нб	нб	0.29	0.35	0.4I	0.26	0.I0	0.030	нб	нб	
I49	кан.Сасык I	Забор	нб	нб	0.I6	нб	0.I9	0.20	0.28	0.I7	0.I0	0.I2	0.I3	нб	
I50	кан.Кок-Тегермень	Забор	нб	нб	I.44	0.92	I.28	I.45	I.82	I.42	I.05	I.06	0.9I	нб	
I5I	кан.Утебай	Забор	нб	нб	нб	0.020	0.020	0.020	0.020	0.020	0.003	нб	нб	нб	
I52	кан.ЧСЗ	Сброс	0.040	0.040	0.040	0.040	0.026	0.020	0.020	0.020	0.020	0.040	0.040	0.040	
I53	кан.Кислотный	Сброс	0.I5	0.I5	0.I5	0.I5	0.I5	0.I5	0.I5	0.I5	0.I5	0.I5	0.I5	0.I5	

ТАБЛИЦА СРЕДНИХ МЕСЯЧНЫХ РАСХОДОВ ВОДЫ ПО КАНАЛАМ,
КОЛЛЕКТОРАМ И СБРОСАМ

№ п/п	Название канал,коллектора,сброса	Характеристика	Месяц												Средний годовой
			I	2	3	4	5	6	7	8	9	I0	II	I2	
	На участке 8 водозаборных и 2 сбросных канала	Забор	0.20	0.20	I.60	2.54	4.08	5.02	5.6I	4.47	2.94	I.53	I.6I	0.55	2.53
		Сброс	0.I9	0.I9	0.I9	0.I9	0.I8	0.I7	0.I7	0.I7	0.I7	0.I9	0.I9	0.I9	0.I8
	р.Бадам от поста Кзылджарский №2245 до Обручевки														
I54	кан.Кок-Булак	Забор	нб	нб	нб	0.035	0.070	0.058	0.052	0.0I9	нб	0.026	нб	нб	
I55	кан.Кзыл Сенгир	Забор	нб	нб	0.56	0.059	0.I2	0.077	0.080	0.032	нб	0.064	нб	нб	
I56	кан.Тлеу	Забор	нб	нб	нб	0.008	0.052	0.044	0.070	0.025	нб	нб	нб	нб	
I57	кан.Тлен	Забор	нб	нб	нб	0.006	0.042	0.038	0.058	0.0I9	нб	нб	нб	нб	
I58	кан.Карасу	Сброс	0.34	0.I5	0.I7	0.I8	0.070	0.070	0.070	0.050	0.080	0.I8	0.23	0.40	
I59	кан.Янгибай	Сброс	нб	нб	нб	0.005	нб	нб	0.005	нб	нб	нб	нб	нб	
I60	кан.Мунглык	Сброс	0.5I	0.48	0.50	0.46	0.4I	0.43	0.38	0.38	0.52	0.54	0.57	0.58	
	На участке 4 водозаборных и 3 сбросных канала	Забор	нб	нб	0.56	0.75	0.76	0.7I	0.72	0.53	нб	0.09	нб	нб	0.79
		Сброс	0.85	0.63	0.67	0.64	0.48	0.50	0.46	0.43	0.60	0.72	0.80	0.98	0.65
	р.Бадам от истока до с.Михайловка														
I6I	кан.Боз	Забор	нб	нб	нб	0.I9	0.39	0.4I	0.35	0.24	0.II	0.080	0.080	0.052	
I62	кан.Дикообразный	Забор	нб	нб	нб	нб	0.002	0.009	0.009	0.030	0.0I8	0.006	нб	нб	
I63	кан.Сусар	Забор	нб	нб	нб	0.036	0.I2	0.078	0.0I2	0.042	0.0I0	0.009	нб	нб	
I64	кан.Камышак	Забор	нб	нб	0.073	0.37	0.44	0.38	0.057	0.06I	0.035	0.030	0,020	0.0I3	
I65	кан.Айлямба	Забор	нб	нб	0.I4	0.22	0.34	0.26	0.I3	0.I5	0.I4	0.I0	0.II	0.090	
I66	кан.Кыр	Забор	0.070	нб	0.2I	0.32	0.35	0.26	0.I7	0.I9	0.I6	0.079	0.I0	0.070	
I67	кан.Кзыл-Терек	Забор	нб	нб	нб	0.030	0.I3	0.080	0.043	0.033	0.052	0.050	0.020	нб	
I68	кан.Шолпая	Забор	нб	нб	нб	0.047	0.059	0.050	0.05I	0.043	0.050	0.039	0.030	нб	
I69	кан.Кельте-Тоган	Забор	нб	нб	нб	нб	0.036	0.038	0.036	0.024	0.025	0.0I8	нб	нб	
I70	кан.Джиян-Бузган	Забор	нб	нб	нб	нб	0.026	0.033	0.030	0.074	0.050	0.007	нб	нб	
I7I	кан.Кок-Рек	Забор	нб	нб	нб	нб	0.035	0.029	0.036	0.0I9	0.020	0.0I0	нб	нб	
I72	кан.Красная Граната	Забор	нб	нб	нб	нб	нб	0.087	0.082	0.I2	0.098	0.024	нб	нб	
I73	кан.Компас	Забор	нб	нб	нб	нб	0.0I2	0.035	0.02I	0.056	0.0I4	0.033	нб	нб	
	На участке I3 водозаборных каналов	Забор	0.070	нб	0.42	I.2I	I.94	I.75	I.03	I.08	0.83	0.48	0.36	0.22	0.78
	р.Эрмекбадам ниже поста клх им.Карла Маркса														
I74	кан.Таш	Забор	нб	нб	0.I7	0.25	0.I9	0.30	0.27	0.26	0.20	0.045	0.II	0.065	
I75	кан.Косогач	Забор	нб	нб	0.030	0.047	0.065	0.058	0.03I	0.035	0.020	0.005	нб	нб	
I76	кан.Интымак	Забор	нб	нб	0.096	0.092	0.045	0.002	0.004	0.02I	0.005	нб	0.033	0.065	
I77	кан.Булюскен II	Забор	нб	нб	нб	0.004	0.020	0.083	нб	нб	нб	нб	нб	нб	
I78	кан.Бедняк II	Забор	нб	нб	0.064	нб	0.006	0.088	0.090	0.07I	0.06I	0.008	нб	нб	
I79	кан.Зигзагообразный	Забор	нб	нб	нб	нб	0.0I8	0.009	0.004	0.008	0.0I6	нб	нб	нб	
I80	кан.Зеленый клин	Забор	нб	нб	нб	0.008	0.045	0.064	0.044	0.042	0.040	0.030	нб	нб	
I8I	кан.Планировочный	Забор	нб	нб	0.I6	нб	нб	нб	0.I0	0.0I8	нб	нб	нб	нб	
I82	кан.Кулей Поле	Забор	нб	нб	0.048	0.047	0.086	0.0I3	нб	нб	нб	0.004	0.040	нб	
I83	кан.Поселковый	Забор	нб	нб	нб	нб	0.003	0.005	нб	0.008	0.003	нб	нб	нб	
I84	кан.Беркемкуш	Забор	нб	нб	0.II	0.I2	0.32	0.37	0.I8	0.095	0.090	0.0I9	0.I0	0.064	
	На участке II водозаборных каналов	Забор	нб	нб	0.68	0.57	0.80	0.99	0.72	0.56	0.44	0.II	0.28	0.I9	0.44
	р.Акмозейсай от с.Екпенды до устья														
I85	кан.Тесик - Таш	Забор	нб	нб	нб	0.067	0.I7	0.23	0.36	0.I5	0.080	0.05I	нб	нб	
I86	кан.Горный Камень	Забор	нб	нб	нб	0.0I8	0.28	0.2I	0.0I0	0.I6	0.022	0.0I9	нб	нб	
I87	кан.Бедняк I	Забор	нб	нб	нб	0.0I2	0.0I3	0.06I	0.030	0.03I	0.0I2	0.003	нб	нб	
I88	кан.Булюскен I	Забор	нб	нб	0.037	0.0I8	0.06I	0.37	0.45	0.48	0.33	0.082	нб	нб	
I89	кан.Атбулак	Забор	нб	нб	0.I8	0.24	0.I9	0.32	0.I4	0.I5	0.I2	0.032	0.033	0.06I	
	На участке 5 водозаборных каналов	Забор	нб	нб	0.22	0.36	0.7I	I.I9	0.99	0.97	0.56	0.I9	0.033	0.06I	0.44
	р.Ленгерсай от истока до устья														
I90	кан.Джана	Забор	нб	нб	нб	нб	0.002	0.027	0.0I2	0.0I9	нб	нб	нб	нб	
I9I	кан.Мамынай-Сай	Забор	нб	нб	0.035	нб	0.0I0	0.I0	0.088	0.I6	0.08I	0.020	нб	нб	
I92	кан.Кок-Терек	Забор	нб	нб	нб	нб	0.0I4	0.033	0.039	0.050	0.039	нб	нб	нб	
I93	кан.Тас-Тюбе	Забор	нб	нб	нб	нб	0.003	0.008	0.0I6	0.048	0.007	нб	нб	нб	
I94	кан.Мостовой	Забор	нб	нб	нб	нб	0.002	0.005	0.004	0.020	0.005	нб	нб	нб	
I95	кан.Терский	Забор	нб	нб	нб	нб	нб	0.0I0	0.020	0.0I0	0.006	нб	0.004	нб	
I96	кан.Тас-Кечу	Забор	нб	нб	0.028	0.025	0.050	0.03I	0.020	0.020	0.039	0.0I7	0.007	нб	
I97	кан.Терс	Забор	нб	нб	нб	нб	0.0I4	0.0I7	0.020	0.020	0.020	0.027	0.003	нб	
I98	кан.Артельный	Забор	нб	нб	нб	нб	0.030	0.0I6	0.0I0	0.0I0	0.0I0	0.006	нб	нб	
I99	кан.Бейкет	Забор	нб	нб	нб	нб	0.023	0.02I	0.0I0	0.0I0	0.0I6	нб	нб	нб	
200	кан.ЦЭС № I882	Забор	нб	нб	нб	нб	0.005	0.0I3	0.0I2	0.030	0.006	нб	нб	нб	
	На участке II водозаборных каналов	Забор	нб	нб	0.063	0.025	0.I5	0.28	0.25	0.40	0.82	0.070	0.0I4	нб	0.I6

ТАБЛИЦА СРЕДНИХ МЕСЯЧНЫХ РАСХОДОВ ВОДЫ ПО КАНАЛАМ
КОЛЛЕКТОРАМ И СБРОСАМ

№ п/п	Название канала, коллектора, сброса	Характеристика	Месяц												Средний годовой
			I	2	3	4	5	6	7	8	9	I0	II	I2	
			р.Тогыз от истока до устья												
20I	кан.Кзыл	Забор	нб	нб	нб	нб	0.036	0.I3	0.II	0.I2	0.08I	0.026	нб	нб	
202	кан.Узун	Забор	нб	нб	нб	нб	0.008	0.0I2	0.0II	0.026	0.0I0	нб	нб	нб	
203	кан.Джаман-Жар	Забор	нб	нб	0.048	нб	нб	0.028	0.063	0.066	0.04I	0.006	нб	нб	
204	кан.Ак-Кум	Забор	нб	нб	нб	нб	0.0I6	0.047	0.060	0.092	0.044	0.006	нб	нб	
205	кан.Тас-Тумсук	Забор	нб	нб	нб	нб	нб	0.020	0.006	нб	нб	нб	нб	нб	
206	кан.Таш-Тоган	Забор	нб	нб	нб	0.030	0.060	0.II	0.II	0.088	0.055	0.0I4	0.0I0	нб	
207	кан.Фосфорный завод	Забор	0.53	0.54	0.55	0.55	0.52	0.62	0.52	0.55	0.50	0.5I	0.52	0.5I	
208	кан.Ак-Жар	Забор	нб	нб	нб	нб	0.003	0.020	0.020	нб	нб	нб	нб	нб	
209	кан.Панар	Забор	нб	нб	0.009	нб	0.008	0.055	0.035	0.003	нб	0.009	0.050	нб	
	На участке 9 водозаборных каналов	Забор	0.53	0.54	0.6I	0.58	0.65	I.04	0.88	0.94	0.73	0.57	0.58	нб	0.70
			р.Сайрам от истока до с.Елинково												
2I0	кан.Аролык (П)	Забор	нб	нб	нб	нб	нб	0.007	0.020	0.0I7	нб	нб	нб	нб	
2II	кан.Таш правый	Забор	нб	нб	0.020	0.042	0.052	0.20	0.I5	0.II	0.079	0.05I	0.033	нб	
	На участке 2 водозаборных канала	Забор	нб	нб	0.020	0.042	0.052	0.2I	0.I7	0.I3	0.079	0.05I	0.033	нб	0.064
			р.Сайрам от с.Елинково до устья												
2I2	кан.Ол-Джолы	Забор	нб	нб	0.094	0.43	0.35	0.89	0.84	0.50	0.I9	0.2I	0.2I	нб	
2I3	кан.Кок-Саяк	Забор	нб	нб	0.036	0.060	0.I3	0.62	0.44	0.40	0.070	0.0I2	нб	нб	
2I4	кан.Левобережный	Забор	2.34	I.09	0.99	0.65	I.8I	3.90	2.98	I.04	0.98	I.25	I.I2	2.62	
2I5	кан.Правобережный	Забор	нб	нб	I.65	2.68	4.32	9.62	7.44	5.75	2.7I	I.26	I.64	нб	
2I6	кан.Саксантия	Забор	нб	нб	нб	0.025	нб	0.048	0.05I	нб	нб	нб	нб	нб	
2I7	кан.Таш-Тоган	Забор	нб	нб	0.I0	0.I3	0.080	0.090	0.060	0.040	0.033	нб	нб	нб	
	На участке 6 водозаборных каналов	Забор	2.34	I.09	2.87	3.98	6.69	I5.2	II.8	7.73	3.98	2.73	2.97	2.62	5.34
			р.Каскасу - выше с.Каскасу												
2I8	кан.Узун	Забор	нб	нб	нб	нб	0.I0	0.47	0.43	0.26	0.I7	0.I0	0.060	нб	
2I9	кан.Куйкелек	Забор	нб	нб	0.0I6	0.030	0.033	0.045	0.028	0.022	0.020	0.022	0.0I2	нб	
220	кан.Джана-Арык	Забор	нб	нб	нб	0.028	0.057	0.053	0.045	0.040	0.025	0.025	0.0I6	нб	
22I	кан.Теленчи	Забор	нб	нб	0.008	0.005	0.006	0.020	0.0I5	0.0I0	0,005	0,006	нб	нб	
222	кан.Аролык I	Забор	нб	нб	нб	нб	0.006	0.0I2	0.0I0	0.005	0.007	0.008	0.002	нб	
223	кан.Ичке	Забор	нб	нб	0.057	0.I6	0.I8	0.22	0.I9	0.25	0.I2	0.I0	0.063	нб	
	На участке 6 водозаборных каналов	Забор	нб	нб	0.08I	0.22	0.38	0.82	0.72	0.59	0.35	0.26	0.I5	нб	0.29
			р.Болдыбрек - с.Сахаровка												
224	кан.Терский	Забор	нб	нб	нб	нб	нб	0.0I0	0.020	0.0I0	0.006	нб	нб	нб	
225	кан.Октябрьский	Забор	нб	нб	0.006	0.0I9	0.0I3	0.035	0.030	0.0I8	0.023	0.0I3	0.007	нб	
226	кан.Покровский	Забор	нб	нб	нб	0.006	0.007	0.02I	0.023	0.0I6	0.0I6	0.0I2	0.007	нб	
227	кан.Тастым	Забор	нб	нб	нб	нб	нб	0.0I6	0.006	нб	нб	нб	нб	нб	
	На участке 4 водозаборных канала	Забор	нб	нб	0.006	0.025	0.020	0.072	0.079	0.044	0.039	0.025	0.0I4	нб	0.027
			р.Болдыбрек - от с.Сахаровка до устья												
228	кан.Добавочный	Забор	нб	нб	нб	0.006	0.007	0.022	0.022	0.0I2	0.0II	0.002	нб	нб	
229	кан.Кент Болдыбрекский	Забор	нб	нб	0.2I	I.20	2.76	5.00	3.94	2.86	I.59	0.80	0.40	нб	
230	кан.Итмурун	Забор	нб	нб	0.20	0.II	0.I2	нб	нб	нб	нб	нб	нб	нб	
23I	кан.Каскыр	Забор	нб	нб	нб	нб	нб	нб	нб	нб	нб	нб	нб	нб	
232	кан.Кзыл-Тау	Забор	нб	нб	0.009	0.030	0.053	0.I4	0.2I	0.I3	0.063	0.027	0.008	нб	
	Всего на участке 5 водозаборных каналов	Забор	нб	нб	0.42	I.35	2.94	5.I6	4.I7	3.00	I.66	0.83	0.4I	нб	I.66
			р.Бугунь - Красный Мост												
233	кан.Сахрома	Забор	нб	нб	0.35	0.I2	0.40	0.087	0.070	0.005	нб	нб	нб	нб	
234	кан.Караходжа	Забор	нб	нб	0.23	0.75	0.26	0.020	0.020	0.00I	нб	нб	нб	нб	
235	кан.Бекбау	Забор	нб	нб	0.20	0.025	0.I8	0.006	нб	нб	нб	нб	нб	нб	
	На участке 3 водозаборных канала	Забор	нб	нб	0.78	0.90	0.84	0.II	0.090	0.006	нб	нб	нб	нб	0.I7
			р.Каттабугунь - ниже с.Леонтьевка												
236	кан.Аши	Забор	нб	нб	0.022	0.050	0.066	0.0I0	нб	нб	нб	0.0I6	0.057	0.0I4	
237	кан.Дарбаза	Забор	нб	нб	0.064	0.I5	0.20	0.86	0.50	0.064	0.I3	0.I2	0.070	0.050	
238	Байжансайская фабрика Ачполиметал	Забор	0.026	0.032	0.034	0.037	0.034	0.0I9	0.034	0.032	0.035	0.028	0.029	0.024	
	На участке 3 водозаборных канала	Забор	0.026	0.032	0.I2	0.24	0.30	0.89	0.53	0.096	0.I6	0.I6	0.I6	0.088	0.2I

ТАБЛИЦА СРЕДНИХ МЕСЯЧНЫХ РАСХОДОВ ВОДЫ ПО КАНАЛАМ,
КОЛЛЕКТОРАМ И СБРОСАМ

№ п/п	Название канала, коллектора, сброса	Характеристика	Месяц												Средний годовой
			I	2	3	4	5	6	7	8	9	I0	II	I2	
						р.Балабугунь									
239	кан.Устинчи-Арык	Забор	нб	нб	0.020	0.0I0	нб	0.008	0.0I4	нб	нб	нб	нб	нб	
240	кан.Торткуль	Забор	нб	нб	0.I0	0.I3	0.0I0	0.025	0.030	нб	нб	нб	нб	0.009	
24I	кан.Тут-Арык	Забор	нб	нб	0.090	0.23	0.097	0.I9	0.34	0.032	0.033	0.070	0.053	0.026	
	На участке 3 водозаборных канала	Забор	нб	нб	0.2I	0.37	0.II	0.22	0.38	0.032	0.033	0.070	0.053	0.035	0.I3
						р.Шаян от истока до устья									
242	кан.Дирмень	Забор	нб	нб	0.I3	0.0I3	0.009	0.049	0.024	0.003	нб	нб	нб	нб	
243	кан.Комсомол	Забор	нб	нб	нб	нб	I.05	4.05	4.50	4.09	нб	нб	0.20	нб	
244	кан.Карабастау	Забор	нб	нб	0.I0	0.0I0	0.005	0.0I7	0.006	нб	нб	нб	нб	нб	
245	кан.Боз-Арык	Забор	нб	нб	0.I6	0.0I6	0.008	0.047	0.022	нб	нб	нб	нб	нб	
246	кан.Самен	Забор	нб	нб	0.042	0.004	нб	нб	нб	нб	нб	нб	нб	нб	
247	кан.Коктюбе	Забор	нб	нб	0.042	нб	нб	нб	нб	нб	нб	нб	нб	нб	
248	кан.Таскудык	Забор	нб	нб	0.032	0.008	нб	нб	нб	нб	нб	нб	нб	нб	
249	кан.Джегитек	Забор	нб	нб	нб	нб	нб	нб	нб	нб	нб	нб	нб	нб	
	На участке 8 водозаборных каналов	Забор	нб	нб	0.5I	0.05I	I.07	4.I6	4.55	4.09	нб	нб	0.20	нб	I.25
						р.Карашик - выше с.Урангай									
250	кан.Куш-Ата II	Забор	нб	нб	0.I9	0.36	0.48	нб	нб	нб	нб	нб	нб	нб	
25I	кан.Куш-Ата III	Забор	нб	нб	нб	0.I0	нб	нб	нб	нб	нб	нб	нб	нб	
252	кан.Новый Чабанак	Забор	нб	нб	нб	нб	нб	нб	нб	нб	нб	нб	нб	нб	
253	Кентаусское объединение Ачполиметал	Забор	0.023	0.025	0.022	0.027	0.020	0.0I6	0.0II	0.0I9	0.0I4	0.0I5	0.0I9	0.0I5	
	На участке 4 водозаборных канала	Забор	0.023	0.025	0.2I	0.49	0.50	0.0I6	0.0II	0.0I9	0.0I4	0.0I5	0.0I9	0.0I5	0.II

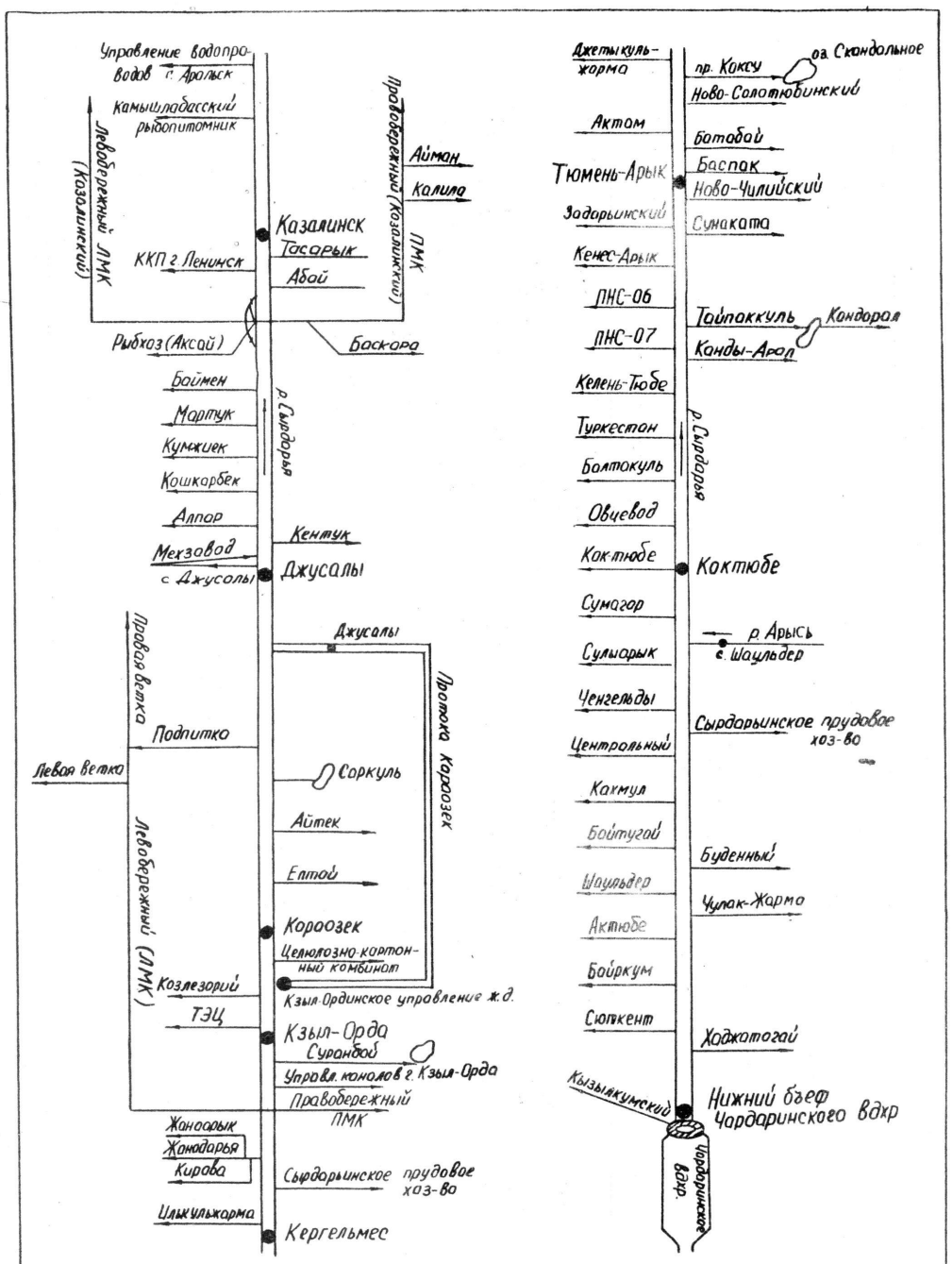

СХЕМА РАСПОЛОЖЕНИЯ ВОДОЗАБОРОВ И СБРОСОВ ВОДЫ В БАССЕЙНЕ
р.СЫРДАРЬИ НА УЧАСТКЕ ОТ ЧАРДАРИНСКОГО ВОДОХРАНИЛИЩА ДО г.КАЗАЛИНСКА

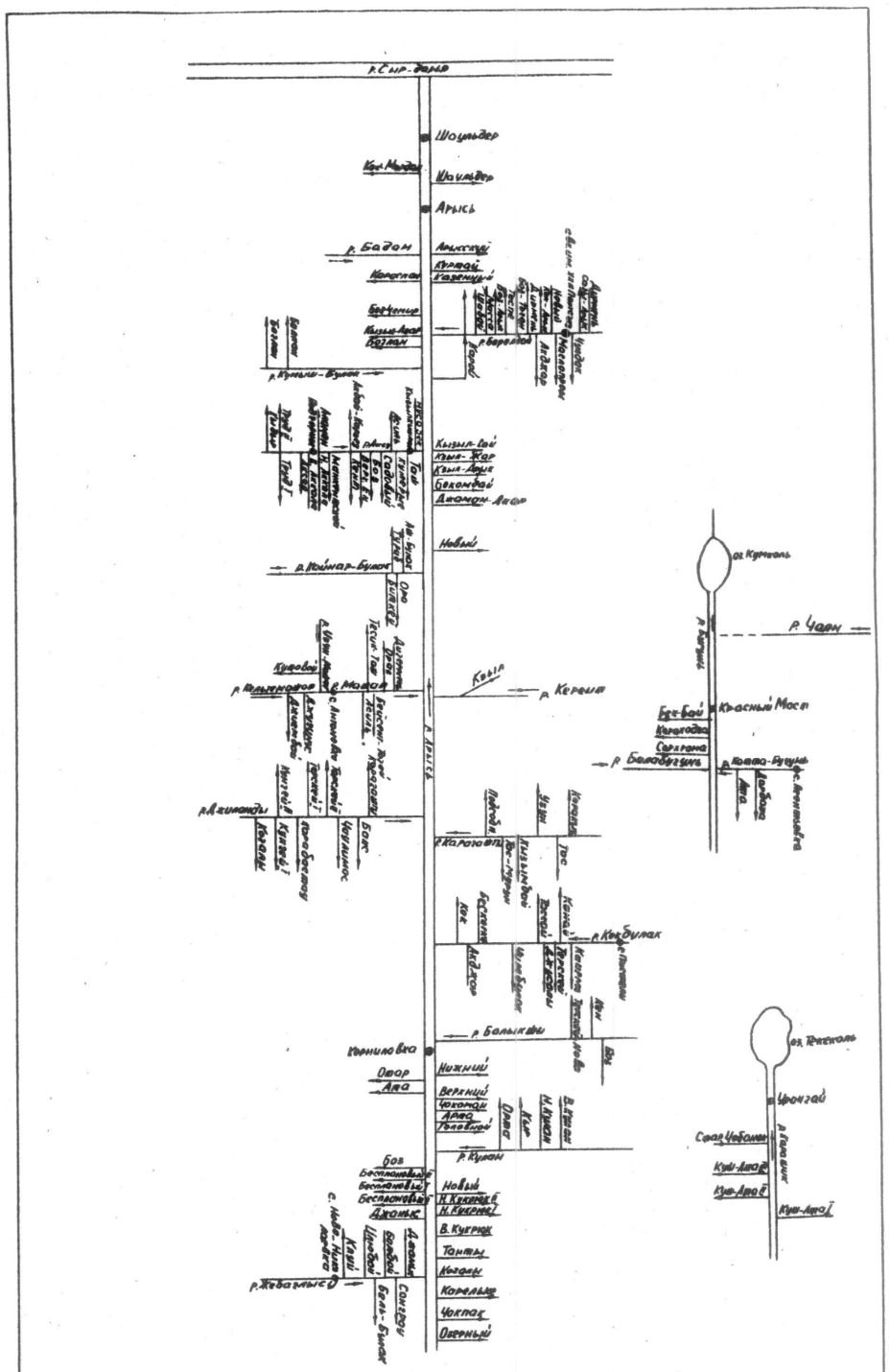

СХЕМА РАСПОЛОЖЕНИЯ ВОДОЗАБОРОВ И СБРОСОВ ВОДЫ В БАССЕЙНАХ р.р. АРЫСЬ и БУГУНЬ

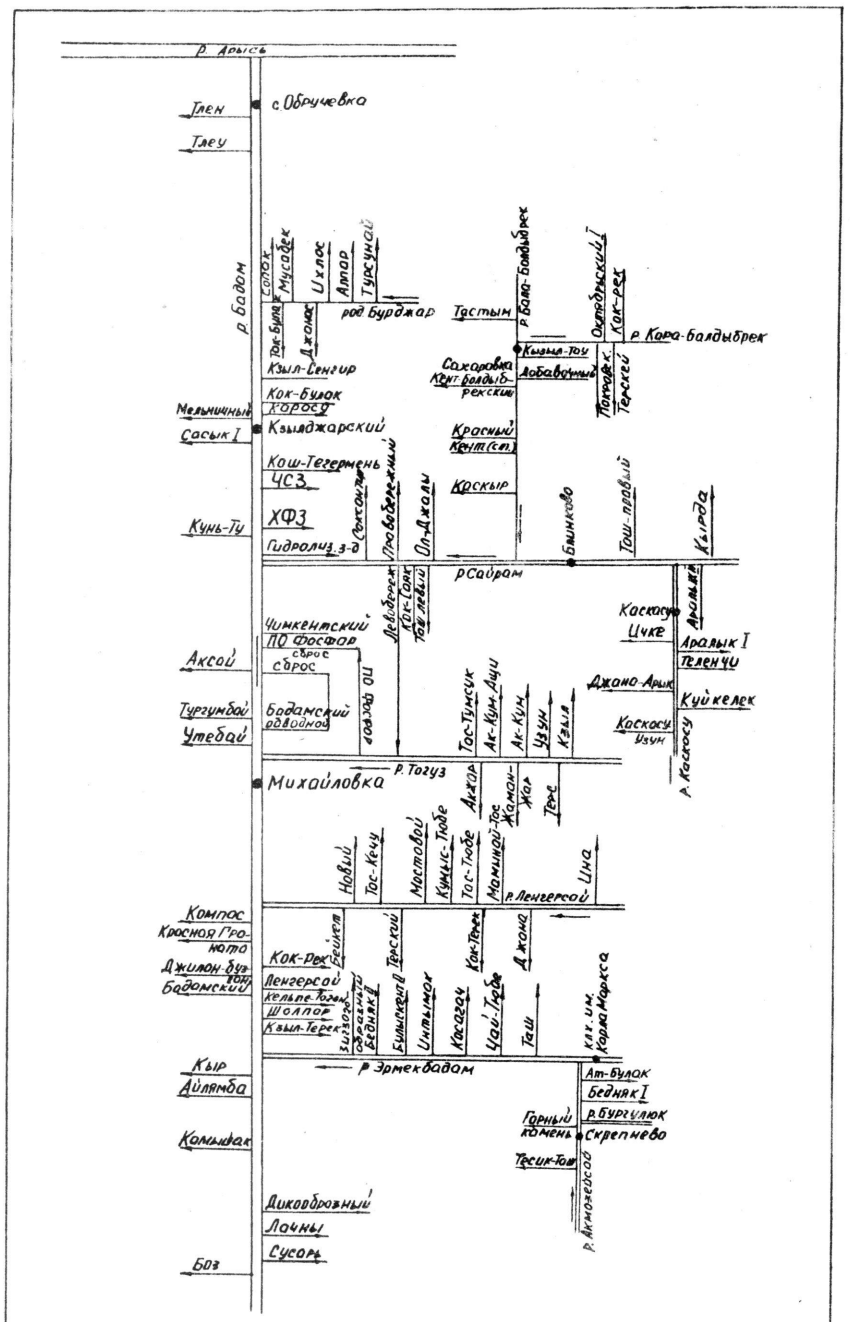

СХЕМА РАСПОЛОЖЕНИЯ ВОДОЗАБОРОВ И СБРОСОВ ВОДЫ В БАССЕЙНЕ р. БАДАМ

СХЕМА РАСПОЛОЖЕНИЯ РОДОЗАГОРОВ И СБРОСОВ ВОДЫ В БАССЕЙНЕ Р.Р. АССА И ТАЛАС

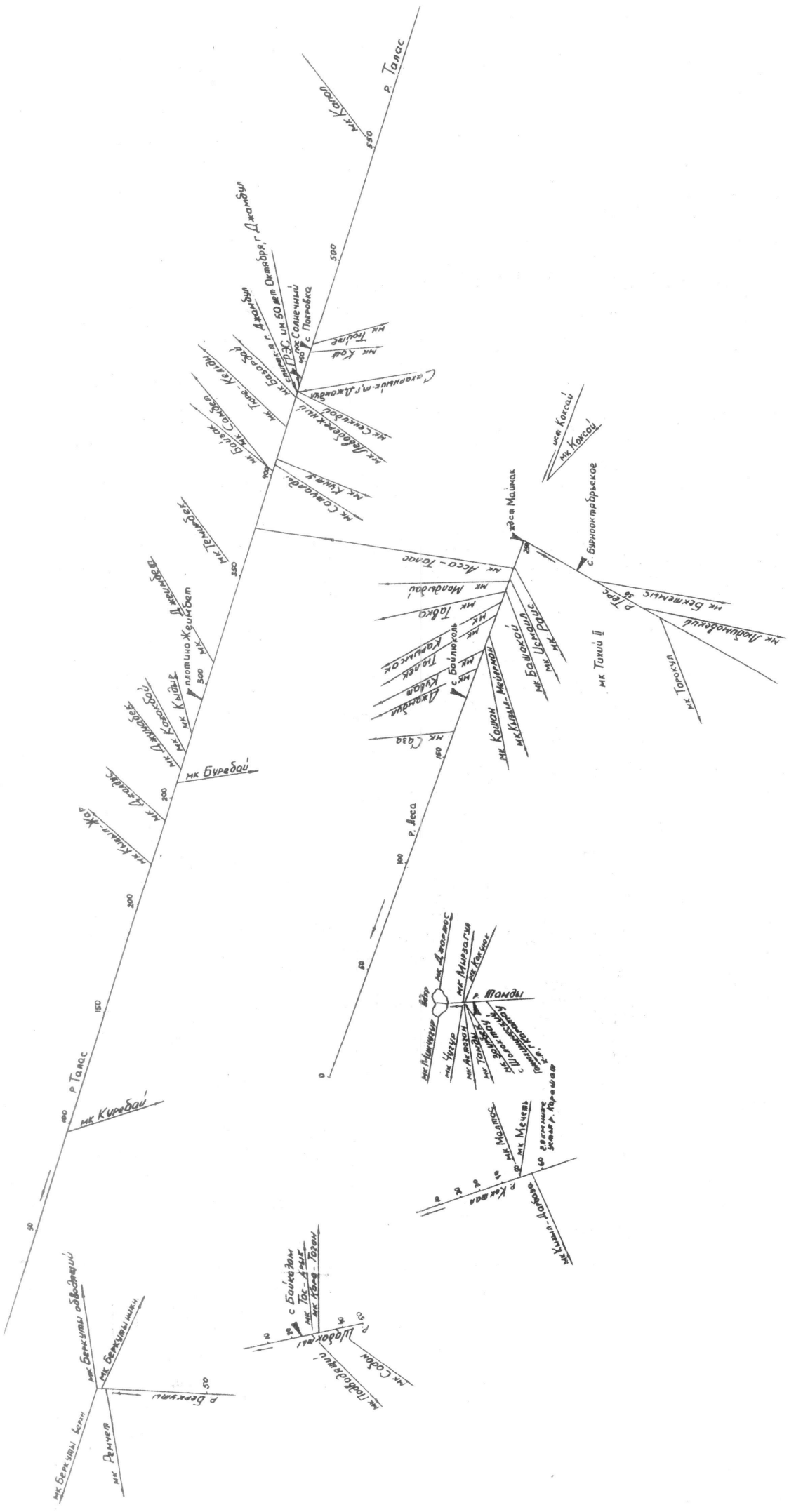
р. Талас
мк Кураи
ОЗХ
500
г. Джамбул
с. Октябрь
мк Тюлюк
мк Кой
с. Солнечный
с. Покровка
Сахарный з-д им. 50 лет Октября
мк Бадамбай
мк Кызыл-Ту
мк Тоже-Кыялы
мк Сарыбастау
мк Кумбель
мк Сазгарды
мк Буланак
мк Тастак
мк Кумбель
мк Тюлюкбай
мк Ащи-Булак
мк Ащи-Булак
мк Кызыл-Жар
мк Ащи-Булак
мк Буребай
мк Кызыл-Кайнар
мк Кызыл-Кайнар
мк Кызыл-Кайнар

В таблице приводятся исправления и дополнения к материалам за прошлые годы, опубликованные в "Ежегодных данных о режиме и ресурсах поверхностных вод суши".

№№ пп	Название издания	Номер страницы	Река, озеро, водохранилище - пункт	Строка, графа, период, дата и т.д.	Напечатано	Должно быть	Причина внесения изменений (исправлений)
I.	Ежегодные данные о режиме и ресурсах поверхностных вод суши, Т.5 Вып.3, I980г.	70	р.Сырдарья - пгт Джусалы	I96I-80 средний уровень воды	258	245	ошибка
2.	Ежегодные данные о режиме и ресурсах поверхностных вод суши, Т.5 Вып.3, I98Iг.	56	р.Беркуты - 4-й аул	Таблица I.2 средн. март	60	-	ошибка
		2I	р.Сырдарья - пгт Джусалы	I96I-8I средний уровень воды	256	244	ошибка
3.	Ежегодные данные о режиме и ресурсах поверхностных вод суши, Т.5 Вып.3, I982г.	2I	р.Сырдарья - пгт Джусалы	I96I-82 средний уровень воды	496	24I	опечатка
		65	р.Сырдарья - г.Казалинск	Таблица I.3 I декада января	I02	I0I	ошибка
				III декада июля	7.87	5.05	ошибка
				III декада октября	38.3	38.2	ошибка
				Средн. июль	9.I3	9.I9	ошибка
		68	р.Арысь - с.Шаульдер	I9I0-82 средний расход воды	30.I	30.6	ошибка
		74	р.Бадам - с.Михайловка	I930-82 наименьший	н/(50%)	н/(48%)	ошибка
		82	р.Алмалы - с.Орловка	I93I-82 средний расход воды	0.62	0.6I	ошибка
		82	р.Балабугунь - с.Глинково	I94I-82 средний расход воды	I.37	I.38	ошибка
		I23	р.Аксу - с.Подгорное	Таблица I.I0 M_5	7.5	7.6	ошибка
		I23	р.Сайрам - с.Блинково	Таблица I.I0 M_2	I2	I3	ошибка
4.	Ежегодные данные о режиме и ресурсах поверхностных вод суши, Т.5 Вып.3, I983г.	64	р.Сырдарья - свх Казалинский	Наименьший летний год.	22.0 2I.04 I случ.	22.0 I9.I0 4 случ.	опечатка
				Наименьший зимний год.	22.0 I9.04 4 случ.	22 0 2I.04 I случ.	опечатка
		83	р.Икансу - рзд Икансу	Таблица I.3 II декады января	4.40	0 44	опечатка
		I02	р.Аксу - с.Кзылкишлак	Таблица I.4		0(Т)Д 27 0I-03 02 28.07-27.08	пропуск