ГЛАВНОЕ УПРАВЛЕНИЕ ГИДРОМЕТЕОРОЛОГИЧЕСКОЙ СЛУЖБЫ ПРИ СОВЕТЕ МИНИСТРОВ СССР

ПРИВОЛЖСКОЕ УПРАВЛЕНИЕ ГИДРОМЕТЕОРОЛОГИЧЕСКОЙ СЛУЖБЫ

Экз. № 4

ГИДРОЛОГИЧЕСКИЙ ЕЖЕГОДНИК

1952 г.

Том 4

Бассейн Каспийского моря (без Кавказа и Средней Азии)

ВЫПУСК 8—9

ГИМИЗ

ГИДРОМЕТЕОИЗДАТ

ЛЕНИНГРАД • 1956

Гидрологич.

342

ежегодн.

1952

Т. 4, в. 9

30/X-74 Денисенко

ГЛАВНОЕ УПРАВЛЕНИЕ ГИДРОМЕТЕОРОЛОГИЧЕСКОЙ СЛУЖБЫ ПРИ СОВЕТЕ МИНИСТРОВ СССР

ПРИВОЛЖСКОЕ УПРАВЛЕНИЕ ГИДРОМЕТЕОРОЛОГИЧЕСКОЙ СЛУЖБЫ

Экз. № 474

ГИДРОЛОГИЧЕСКИЙ ЕЖЕГОДНИК

1952 г.

Том 4

Бассейн Каспийского моря (без Кавказа и Средней Азии)

ВЫПУСК 8—9

Бассейн р. Волга ниже устья р. Кама и бассейны рек между бассейнами р. Волга и восточным водоразделом р. Эмба

Под редакцией
Г. Н. ПАВЛОВОЙ

ГИДРОМЕТФОНД СССР
Инв. № 342
Управление Гидрометслужбы КазССР
ОТДЕЛ ГИДРОМЕТФОНДА
„6" июля 1962 г.

ГИМИЗ

ГИДРОМЕТЕОРОЛОГИЧЕСКОЕ ИЗДАТЕЛЬСТВО

ЛЕНИНГРАД • 1956

СХЕМА КЛАССИФИКАЦИИ НАБЛЮДАТЕЛЬНЫХ ГИДРОМЕТЕОРОЛОГИЧЕСКИХ СТАНЦИЙ И ПОСТОВ ГИДРОМЕТСЛУЖБЫ СССР

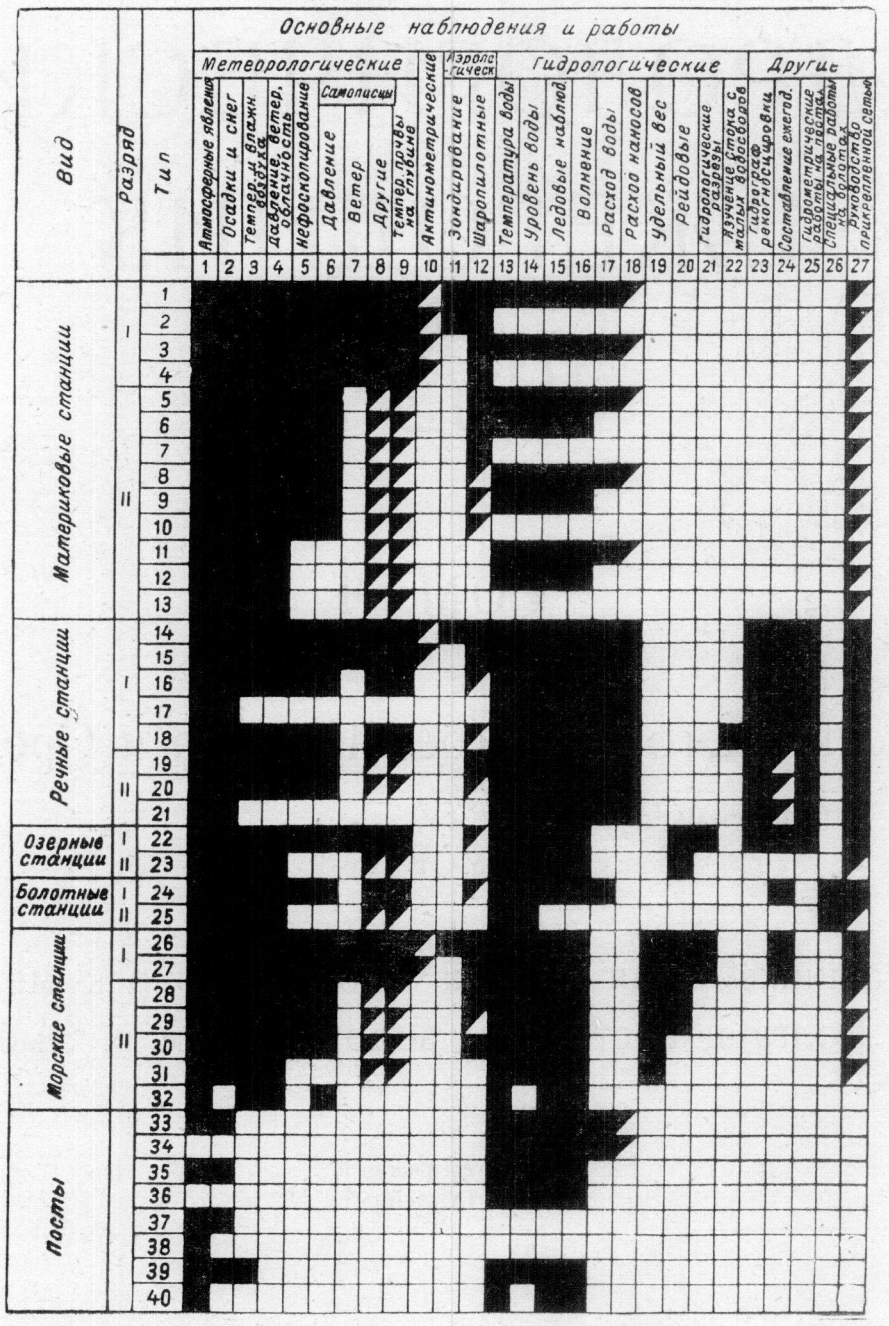

■ — наблюдения и работы, производящиеся в обязательном порядке.

◪ — наблюдения и работы, производящиеся по указанию ГУГМС и УГМС.

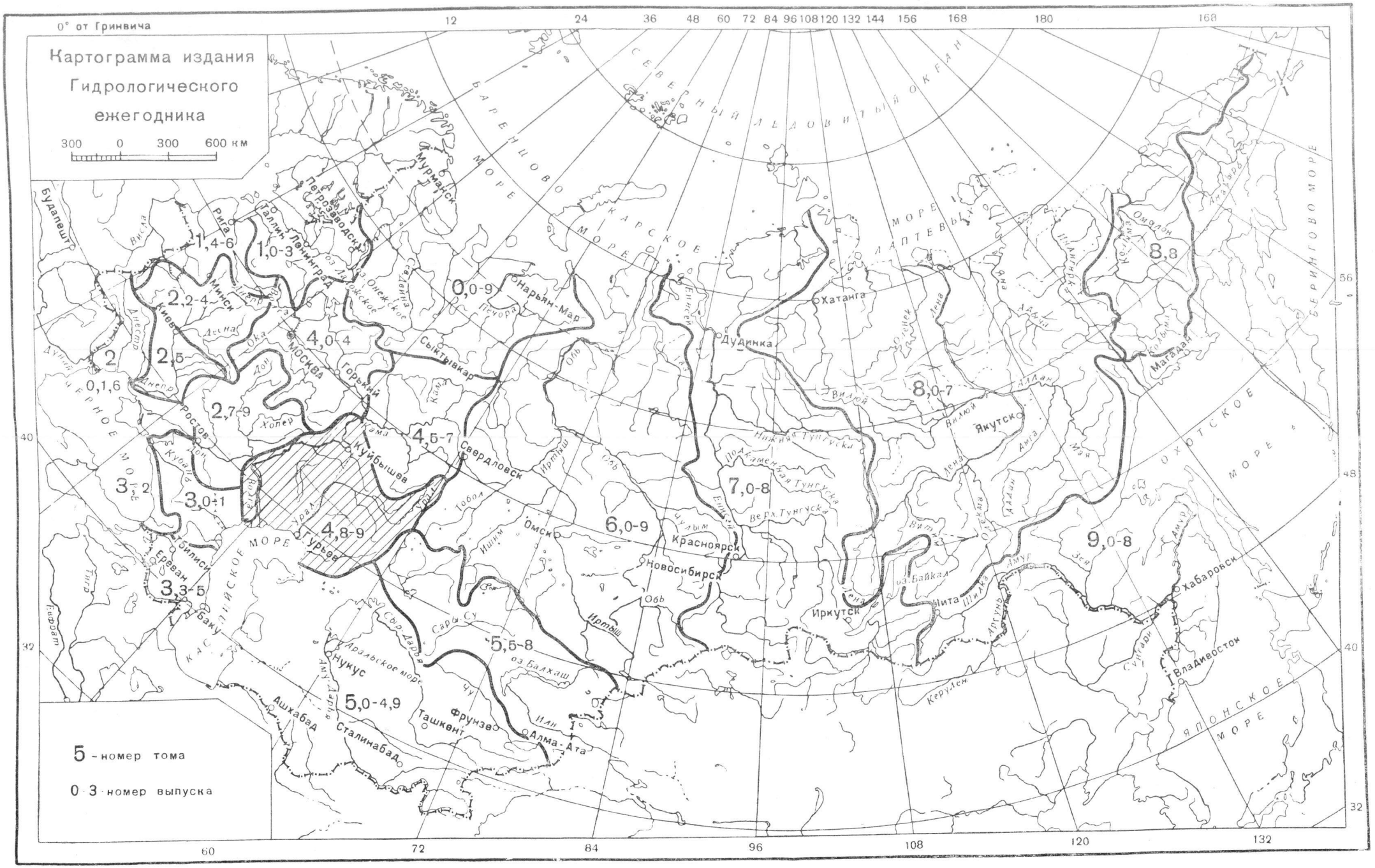
Картограмма издания Гидрологического ежегодника
300 0 300 600 км
0° от Гринвича
5 - номер тома
0-3 - номер выпуска
1,4-6
1,0-3
2,2-4
2
2,5
0,1,6
2,7-9
3,2
3,0÷1
3,3-5
4,0-4
4,5-7
4,8-9
0,0-9
5,5-8
5,0-4,9
6,0-9
7,0-8
8,0-7
8,8
9,0-8
Будапешт
Рига
Таллин
Ленинград
Мурманск
Минск
Киев
Москва
Горький
Сыктывкар
Нарьян-Мар
Хатанга
Дудинка
Якутск
Магадан
Ростов
Куйбышев
Свердловск
Омск
Красноярск
Новосибирск
Иркутск
Чита
Хабаровск
Владивосток
Ереван
Тбилиси
Баку
Ашхабад
Сталинабад
Ташкент
Фрунзе
Алма-Ата
Нукус
Черное море
Каспийское море
Баренцово море
Карское море
Северный Ледовитый океан
Охотское море
Японское море
Берингово море
Аральское море
оз. Байкал
оз. Балхаш

ПРЕДИСЛОВИЕ

В настоящем томе 4, выпуск 8—9 Гидрологического ежегодника помещены данные гидрологических наблюдений гидрометеорологических станций и постов за 1952 г. по рекам бассейна р. Волга ниже устья р. Кама и рекам бассейна между бассейнами р. Волга и восточным водоразделом р. Эмба — см. картограмму издания.

Ниже приводится общее количество станций и постов Гидрометслужбы, действовавших в 1952 г.

Типы станций и постов	Количество станций и постов			
	на 1/I 1952 г.	открыто	закрыто	действовало в 1952 г.
5	1	—	—	1
6	1	—	—	1
8	7	1	—	8
9	3	—	—	3
11	4	—	—	4
14	1	—	—	1
15	2	—	—	2
16	2	—	—	2
17	4	—	—	4
20	2	—	—	2
21	1	—	—	1
33	32	10	—	42
34	43	1	1	44
35	18	—	—	18
36	31	—	—	31
Итого	152	12	1	164[1]
Из них оборудованных самописцами уровня .	2	—	—	2

Кроме того, в Ежегоднике помещены материалы наблюдений по 4 станциям ведомственной сети.

Для характеристики программы наблюдений станций и постов, согласно существующей классификации, на стр. 2 приведена «Схема классификации наблюдательных гидрометеорологических станций и постов Гидрометслужбы СССР».[2]

Данные, публикуемые в Ежегоднике, содержат сведения об уровенном, термическом режиме, стоке воды и наносов, механическом составе наносов и химическом составе воды и сведены в 10 таблиц, сопровождаемых общими и частными пояснениями.

Общие положения и условные обозначения, принятые при составлении отдельных таблиц настоящего выпуска, указаны на титульных листах и в пояснениях к таблицам.

Таблица «Химический состав воды» апробирована Государственным ордена Трудового Красного Знамени гидрологическим институтом.

Данный выпуск Ежегодника составлен по материалам следующих УГМС: Азербайджанской ССР под руководством А. Г. Гогельганс, Казахской ССР под руководством Н. Э. Соколовой, Приволжском под руководством Г. Н. Павловой, при участии И. А. Лаптева, В. П. Екимовой, Н. В. Камневой и техников О. И. Гороховой, Т. Г. Никоноровой, Н. А. Цибик, Северо-Кавказского под руководством Д. Д. Мордухай-Болтовского Уральского под руководством Е. А. Черницкой.

Подготовка к печати произведена в Приволжском УГМС под руководством Г. Н. Павловой, ею же выполнено редактирование.

Сокращенные наименования учреждений и принятые условные обозначения

ГГИ — Государственный гидрологический институт

Гидропроект — Управление проектирования гидротехнических сооружений

Гидэп — Гидроэнергопроект — Государственный трест по изысканиям и проектированию гидроэлектростанций, в 1951 г. преобразован во Всесоюзный государственный институт „Гидроэнергопроект"

Гл. Шт. — Главный штаб Красной Армии

ГМС — Гидрометеорологическая станция

ГУГК — Главное управление геодезии и картографии

ГЭС — Гидроэлектростанция

ПУГМС — Приволжское управление гидрометеорологической службы

НВП. Нижневолгопроект — Управление по проектированию гидростанций и ирригационных систем Заволжья; в 1951 г. преобразовано в Государственный проектный институт водных систем и сооружений Гидроводхоз

ОЗУ — Отдел земельных улучшений

РИК — Районный Исполнительный Комитет

СКУГМС — Северо-Кавказское управление гидрометеорологической службы

УУГМС — Уральское управление гидрометеорологической службы

УГМС Каз. ССР — Управление гидрометеорологической службы Казахской ССР

ЦССП — Центроспецстройпроект — Государственный Союзный трест проектных и изыскательских работ, в 1951 г. преобразован в „Гипроспецнефть"

абс. — абсолютный; вдм. — ведомственный; водпост — водомерный пост; вдхр. — водохранилище; высш. — высший; гидроствор — гидрометрический створ; гм. ст. — гидрометеорологическая станция; гр. — грунтовый; дер. — деревянный; ж.-д. — железнодорожный; жел. — железный; жел. бет. — железобетонный; з. — зимовье; з/свх. — зерновой совхоз; кл — класс; клх. — колхоз; л. б. — левый берег; мет. — металлический; наиб. — наибольший; наим. — наименьший; низш. — низший; отм. — отметка; пр. б. — правый берег; пос. — поселок; рзд. — разъезд; средн. — средний; ст. — станция, стенной; свх. — совхоз; с/х арт. — сельскохозяйственная артель; уроч. — урочище; усл. — условный; чуг. — чугунный; х. — хутор.

[1] В гр. 5 приведены сведения на 31/XII 1952 г., включая посты, закрытые в течение года.

[2] Заимствована из «Наставления гидрометеорологическим станциям и постам», вып. 1, Гидрометеоиздат, 1944.

АЛФАВИТНЫЙ СПИСОК РЕК И ОЗЕР, СВЕДЕНИЯ ПО КОТОРЫМ ПОМЕЩЕНЫ В ЕЖЕГОДНИКЕ

Река (озеро)	Куда впадает	№ станций и постов по списку
1	2	3
Актасты	р. Жаман-Карагала, р. Карагала, р. Илек	148
Алай	р. Терешка	60
Алтата	р. Большой Узень	77
Ахтай	р. Волга (протока Старая Кама)	1
Аще-Узек (Горькая)	оз. Арал-Сор	67, 68
Бездна	р. Волга	2
Бердянка	р. Урал	124
Большая Бугурусланка (Бугуруслан)	р. Мочегай	37
Большая Караганка	р. Урал	108
Большая Сульча	р. Большой Черемшан	6
Большой Ик	р. Сакмара	133—135
Большой Иргиз	р. Волга	47—51
Большой Камышлак	р. Камелик	54
Большой Караман	р. Волга	57
Большой Кизил	р. Урал	104—106
Большой Кинель	р. Самара	32—35
Большой Кумак	р. Урал	115
Большой Кушум	р. Большой Иргиз	56
Большой Сурень (Сюран)	р. Большой Ик	136
Большой Узень	Камыш-Самарские озера	74—76
Большой Уран	р. Самара	21
Большой Черемшан	р. Волга	4, 5
Боровка	р. Самара	28, 29
Бугурусланка Большая, см. Большая Бугурусланка (Бугуруслан)	—	—
Бузулук	р. Самара	26, 27
Булгаковка-Чебенька, см. Чебенка	—	—
Буртя	р. Урал	123
Горькая, см. Аще-Узек	—	—
Губерля Сухая, см. Сухая Губерля	—	—
Гумбейка	р. Урал	102
Деркул	р. Чаган, р. Урал	154
Джарлы	р. Большой Кумак	116
Еруслан	р. Волга	64, 65
Зилаир Крепостной, см. Крепостной Зилаир	—	—
Зилаир Урман, см. Урман-Зилаир	—	—
Зингейка	р. Урал	103
Ик Большой, см. Большой Ик	—	—
Илек	р. Урал	142—146
Иргиз Большой, см. Большой Иргиз	—	—
Иргиз Малый, см. Малый Иргиз	—	—
Казанла	р. Терешка	61
Камелик	р. Большой Иргиз	52
Камсакты	р. Орь	119
Камышлак Большой, см. Большой Камышлак	—	—
Карагайлы	р. Худолаз, р. Большой Кизил	107
Караганда	р. Илек	147
Караганка Большая, см. Большая Караганка	—	—
Караман Большой, см. Большой Караман	—	—
Каргалка	р. Урал	140
Кизил Большой, см. Большой Кизил	—	—
Киил	р. Уил	157
Кинделя	р. Урал	150
Кинель Большой, см. Большой Кинель	—	—
Кинель Малый, см. Малый Кинель	—	—
Колтубанка	р. Самара (старица Боровка)	30
Кондурча	р. Сок	12, 13
Красная	р. Майна, р. Волга	3
Крепостной Зилаир	р. Сакмара	129
Крымза	р. Сызрань	43
Куба Соленая, см. Соленая Куба	—	—
Кугутык	р. Камсакты, р. Орь	120

Река (озеро)	Куда впадает	№ станций и постов по списку
1	2	3
Кумак Большой, см. Большой Кумак	—	—
Курдюм	р. Волга	63
Кушум	оз. Кок-Терек-Куль	81, 82
Малый Иргиз	р. Волга	46
Малый Кинель	р. Большой Кинель	38
Малый Узень	Камыш-Самарские озера	70—73
Малый Уран	р. Самара	22
Малый Черемшан	р. Большой Черемшан	7
Миндяк	р. Урал	99
Мочегай	р. Большой Кинель	36
Мухор	р. Большой Узень, Камыш-Самарские озера	79
Орь	р. Урал	117, 118
Сагиз	Заканчивается сложной системой соров и такыров, имеющих общее название Тентян-Сор (Тентляк-Сор)	158
Сакмара	р. Урал	125—128
Салмыш	р. Сакмара	138, 139
Самара	р. Волга	14—20
Сарбай	р. Большой Кинель	39
Сок	р. Волга	9—11
Соленая Куба	р. Еруслан	66
Сорока	р. Самара	23
Стерех (в верховьях овраг Стерех)	р. Чагра	45
Сульча Большая, см. Большая Сульча	—	—
Сурень Большой, см. Большой Сурень	—	—
Су-Ундук	р. Урал	109—111
Сухая Губерля	р. Урал	121
Съезжая	р. Самара	31
Сызрань	р. Волга	42
Таловая	р. Камелик	53
Таналык	р. Урал	112—114
Таткен-Сай, балка	р. Аще-Узек, оз. Арал-Сор	69
Темир	р. Эмба	165
Тересбутак	р. Актасты	149
Терешка	р. Волга	58, 59
Ток	р. Самара	24, 25
Толстовское водохранилище	впадает р. Толстовка, приток р. Большой Иргиз	166
Узельга	р. Урляда	101
Узень Большой, см. Большой Узень	—	—
Узень Малый, см. Малый Узень	—	—
Уил	оз. Сара-Куль, Кара-Куль	155, 156
Урал	Каспийское море	83—98
Уран Большой, см. Большой Уран	—	—
Уран Малый, см. Малый Уран	—	—
Урляда	р. Урал	100
Урман Зилаир	р. Сакмара	130, 131
Урта-Буртя	р. Урал	122
Уса	р. Волга	8
Утва	р. Урал	151
Чаган	р. Урал	152, 153
Чагра	р. Волга	44
Чалыкла	р. Солянка, р. Камелик	55
Чапаевка	р. Волга	40, 41
Чардым	р. Волга	62
Чебаркуль, озеро	протекает р. Янгелька	168
Чебенка (Булгаковка-Чебенька)	р. Сакмара	137
Черемшан Большой, см. Большой Черемшан	—	—
Черемшан Малый, см. Малый Черемшан	—	—
Черная	р. Урал	141
Черненькая, водохранилище	р. Алтата	167
Чертанка	р. Сакмара	132
Чертанла	р. Большой Узень	78
Чижа 2-я	Чижинские разливы	80
Эмба	Каспийское море	159—164

ТАБЛИЦА 1

СПИСОК ГИДРОМЕТЕОРОЛОГИЧЕСКИХ СТАНЦИЙ И ПОСТОВ, СВЕДЕНИЯ ПО КОТОРЫМ ПОМЕЩЕНЫ В ЕЖЕГОДНИКЕ

Список гидрометеорологических станций и постов составлен в порядке гидрографической схемы, согласно которой после станций и постов на главной реке, расположенных от истока к устью, помещены станции и посты на ее притоках, в порядке впадения этих притоков, также от истока к устью. Посты на озерах и водохранилищах помещены в списке после речных станций и постов.

Данные во всех графах Списка приведены по состоянию на 31/XII 1952 г. и, как правило, заимствованы из последнего Ежегодника, в котором были помещены сведения по станции (посту).

Для станций и постов, открытых в 1952 г. или в 1951 г., но помещенных в Ежегоднике впервые, эти данные определены заново. Случаи, когда данные граф 3, 5—8 изменены, отмечены знаком звездочки (*) в соответствующих графах списка.

Данные граф 2, 3, 5—8 для комплексных станций приведены по местоположению водпоста. Поэтому эти сведения отличаются от данных, опубликованных в «Списке гидрометеорологических станций и постов ГУГМС СССР по состоянию на 1 января 1945 г.», где они указаны по местоположению метеорологической площадки. Для поста на озере в графе 6 дана площадь зеркала озера.

Если на комплексной гидрометеорологической станции, ведущей как гидрологические, так и метеорологические наблюдения (тип. 8, 11), пункт производства гидрологических наблюдений имел самостоятельное название, отличное от названия комплексной станции, то последнее указано дополнительно в графе 3 Списка станций.

Двойные даты открытия даны для тех станций, водомерные посты которых переносились в прошлые годы без сохранения непрерывности ряда уровенных наблюдений, причем первая дата указывает первоначальную дату открытия станции в данном пункте, а вторая, в скобках, — дату последнего переноса водпоста.

Если в данном Ежегоднике приводятся сведения еще и за предыдущие годы, то в графе 15 ставится знак звездочки (*), а в «Описаниях станций и постов» указывается состав этих сведений за предыдущие годы.

Станции и посты, материалы по которым не помещены в Ежегоднике по той или иной причине, в Список не помещены.

Посты №№ 53, 67, 68, 76, 80—82, 154 открыты в 1951 г., но в Ежегоднике помещены впервые.

По станциям и постам №№ 67—69, 72, 73, 75, 76 данные графы 6 не определены, вследствие неясно выраженных водоразделов и отсутствия крупномасштабных карт.

По постам № 69, 72 не определены данные графы 5 из-за отсутствия крупномасштабных карт.

Станции и посты №№ 96—98, 156 — площади водосбора определены приближенно вследствие неясно выраженных водораздельных линий и даны курсивом.

№ станции (поста)	Река (озеро)	Местоположение станции (поста)	Тип	Расстояние от устья (км)	Площадь водосбора (км²)	Координаты		Период действия		Отметка нуля графика		Число измеренных расходов воды	В чьем ведении станция (пост)	№ таблиц подробных сведений
						широта	долгота	открыта	закрыта	абс.	усл.			
1	2	3	4	5	6	7	8	9	10	11	12	13	14	15
1	Ахтай	с. Караваево	33	45	690	[illegible]	[illegible]	14/X 1935	действ.	69,02	—	10	ПУГМС	2—5
2	Бездна	с. Никольское	34	55	627			12/X 1935	»	52,80	—	21	»	2—6, 10
3	Красная	с. Новиковка	33	20	176			26/VII 1952	»	—	44,50	5	»	2—6
4	Большой Черемшан	пос. Ивановка	36	150	9 540			14/XI 1941	»	54,71	—	—	»	2—4, 10
5	» »	г. Мелекесс	8	107	11 800			25/III 1933	»	44 95	—	49	»	2—10
6	Большая Сульча	с. Мамыково	35	13	1 710			8/VIII 1934	»	69,53	—	—	»	2—4
7	Малый Черемшан	с. Абалдуевка	33	113	1 230			9/XII 1940	»	85,36	—	12	»	2—6
8	Уса	пос. Красное Мироново	36	47	3 040			2/VI 1941	»	39,75	—	—	»	2—4
9	Сок	пос. Подгорное	36	225	2 340			1/XI 1941	»	55,04	—	—	»	2—4
10	»	ст. Сургут	34	183	4 730			7/VIII 1933	»	47,09	—	14	»	2 6, 10
11	»	пос. Гундоровка	34	93	5 960			21/III 1933	»	36,26	—	—	»	2—4, 10
12	Кондурча	с. Кошки	33	167	2 390			22/VII 1937	»	59,45	—	13	»	2—5, 10
13	»	пос. Украинка	33	40	3 950			4/IV 1933	»	40,55	—	12	»	2—6
14	Самара	с. Ново-Сергиевка	8	462	1 340			1/IV 1934	»	118,21	—	37	»	2—6, 10
15	»	с. Первомайское	36	372	5 810			20/VI 1932	»	85,00	—	—	»	2—4
16	»	г. Бузулук	17	264	21 800			10/IV 1931	»	59,06	—	—	»	2—4
17	»	с. Елшанка	34	240*	22 500			21/III 1933	»	54,23	—	51	»	2—10
18	»	с. Павловка	36	162	26 600			12/II 1934 (25/X 1949)	»	41,00	—	—	»	2—4
19	»	р. п. Алексеевка	36	43	45 500			13/IV 1932	»	23,53	—	—	»	2—4
20	»	г. Куйбышев	36	3,6	46 500			4/IV 1878	»	19,97	—	—	»	2—4
21	Большой Уран	с. Ивановка	34	14	2 110*			4/XII 1932	»	100,00	—	36	»	2—6, 10
22	Малый Уран	с. Никольское	36	15*	2 230			20/V 1933	»	88,00	—	—	»	2 4
23	Сорока	с. Марковка	34	29	211			9/VIII 1939	»	101,64	—	58	»	2 6, 10
24	Ток	с. Красноярка	33	175	2 490			20/I 1934	»	101,50	—	13	»	2—6, 10
25	»	с. Ероховка	34	38	5 540			8/XII 1932 (13/VIII 1950)	»	—	41,00	16	»	2—5
26	Бузулук	с. Байгоровка	34	99	1 810			3/IV 1933	»	84,00	—	58	»	2—10
27	»	д. Перевозниково	34	18	4 280			14/XII 1932 (1/XI 1950)	»	61,71	—	17	»	2—5
28	Боровка	с. Якутино	36	109*	651*			17/I 1934	»	107,00	—	—	»	2—4
29	»	х. Паника	34	25*	2 040			13 VIII 1933	»	74,25	—	38	»	2—10
30	Колтубанка	рзд. Лес	34	7,6	126			8/VII 1945	»	64,83	—	58	»	2—6
31	Съезжая	с. Семеновка	35	44*	907*			22/IX 1933	»	54,90	—	—	»	2—4
32	Большой Кинель	с. Азаматово (гм. ст. Ново-Петровка, село)	11	376	847			27/VI 1947	»	—	40,00	20	»	2—5, 10
33	»	ст. Заглядино	35	290	2 860			10/VIII 1948	»	72,46	—	—	»	2 4
34	»	г. Бугуруслан	17	259	6 140			12/IV 1926	»	64,50	—	56	»	2—6, 10
35	»	р. п. Тимашево	34	75	12 000			5/VII 1932	»	32,00	—	41	»	2—10
36	Мочегай	с. Октябрьское	34	17	1 480			26/X 1950	»	—	72,00	18	»	2—6
37	Большая Бугурусланка	с. Пронькино	36	9,6	508			29/VII 1950	»	—	60,00	—	»	2—4
38	Малый Кинель	пос. Кузьмино	33	24	2 030			20/IX 1941	»	49,50	—	13	»	2—5, 10
39	Сарбай	с. Сарбай	33	32	351			1/VII 1945	»	52,48	—	29	»	2—6, 10
40	Чапаевка	с. Подъем-Михайловка	33	203	1 480			18/IX 1932	»	48,02	—	28	»	2—6, 10
41	»	г. Чапаевск	36	51	3 860			11/III 1939	»	23,40	—	—	»	2—4
42	Сызрань	с. Репьевка	34	43	4 420			31/VIII 1937	»	49,05	—	32	»	2—6
43	Крымза	г. Сызрань	34	5,0	316			1/XI 1945	»	—	46,00	32	»	2—6
44	Чагра	с. Новотулка	33	79	2 550			15/II 1931	»	29,50	—	38	»	2—6, 10
45	Стерех	с. Богородское	35	48	63			26/VIII 1949	»	—	45,00	—	»	2, 3, 10
46	Малый Иргиз	с. Селезниха	33	95	2 110			27/XI 1930	»	26,02	—	17	»	2—10
47	Большой Иргиз	с. Украинка	33	626	530			27/III 1931 (31/VII 1950)	»	73,09	—	8	»	2—6
48	»	с. Большая Глушица	36	553	3 680			1/V 1932	»	41,00	—	—	»	2—4
49	»	с. Клевенка	34	409	8 140			4/IV 1929	»	17,99	—	17	»	2—6, 10
50	»	г. Пугачев	16	308	18 200			16/III 1933	»	15,60	—	51	»	2—9
51	»	с. Малая Быковка	35	52	23 200			1/IX 1929	»	9 70	—	—	»	2—4
52	Камелик	с. Ново-Спасское	33	22	8 900			8/IV 1929	»	21,74	—	2	»	2—5
53	Таловая	пос. Юлдашбаево	33	3,3*	1 550			9/XI 1931 (20/IX 1951)	»	—	43,83	26	»	2, 3, 5, 6

54	Большой Камышлак	с. Новочерниговка	33	9,8	1 120			25/X	1949	действ.	—	0,00	1	ПУГМС	2—5
55	Чалыкла	р. п. Озинки	8	143	192			27/III	1946	„	76,46	—	11	„	2—5, 10
56	Большой Кушум	с. Ново-Бельковка	33	34	1 640			6/IV	1932	„	14,56	—	20	„	2—6
57	Большой Караман	с. Советское	34	88*	3 520			17/IV	1923	„	29,00	—	31	„	2—10
58	Терешка	с. Поповка	36	178	2 280			12/II	1936	„	68,16	—	—	„	2—4, 10
59	„	с. Куриловка	33	58	7 180			8/XII	1942	„	28,80	—	27	„	2—10
60	Алай	с. Покровское	33	0.64	1 680			20/VII	1949	„	44,94	—	31	„	2—6, 10
61	Казанла	с. Куриловка	34	5,0	390			6/X	1947	„	35,45	—	30	„	2, 3, 5, 6, 10
62	Чардым	с. Новые Тарханы	35	15	1 420			26/IX	1936	„	20.00	—	—	„	2—4, 10
63	Курдюм	с. Новая Липовка	36	9,2	983			1/X	1936	„	19,00	—	—	„	2—4
64	Еруслан	р. п. Красный Кут	34	269	1 410			25/III	1931	„	40,18	—	14	„	2—6, 10
65	„	с. Песчанка (гм. ст. Костычевка)	8	129	4 200			1/XII	1932	„	9,00	—	14	СКУГМС	2—6
66	Соленая Куба	свх. Кановский	34	20	964			8/II	1951	31/III 1952	—	3,00	—	„	2, 3
67	Аще-Узек (Горькая)	з. Бисаля	33	123	—			11/IX	1951	действ.	—	0,00	18	УГМС Каз. ССР	2—6
68	„	з. Куйген-Куль	34	24,2	—			VII	1951	„	—	15,50	20	„	2—6
69	балка Таткен-Сай	з. Диша	33	—	—			1/IV	1952	„	—	4,00	11	„	2, 3, 5, 10
70	Малый Узень	с. Алексашкино	33	507	1 910			20/XII	1932	„	—	0,00	12	ПУГМС	2—6
								(28/VI	1951)						
71	„	с. Малый Узень	11	376	3 930			1/XII	1932	„	24,46	—	15	„	2—10
72	„	с. Кок-Терек (клх. Правда)	33	—	—			1/III	1952	„	—	1,00	10	УГМС Каз. ССР	2—6
73	„	с. Новая Казанка	8	0,64	—			5/X	1952	„	—	1,00	—	„	2, 4
74	Большой Узень	г. Новоузенск	34	416	7 480			25/III	1914	„	14,28	—	19	ПУГМС	2—10
75	„	пос. Русская Таловка	5	202*	—			—	1924	„	—	0,00	13	УГМС Каз. ССР	2—6, 10
76	„	уроч. Дукен	33	118	—			18/IX	1951	„	—4,00	—	8	„	2—6
77	Алтата	с. Алтата	33	18	3 630			1/X	1933	„	—	8,00	16	ПУГМС	2, 3, 5, 6
								(1/VII	1951)						
78	Чертанла	х. Хлебороб	33	32	294			10/XI	1932	„	—	40,00	29	„	2—6
								(1/III	1951)						
79	Мухор	пос. Мухорский	33	4,6	932			5/IV	1952	„	—	1,00	3	УГМС Каз. ССР	2—6, 10
80	Чижа 2-я	с. Чижа 2-я	33	38	476			12/XII	1932	„	—	0,00	—	„	2—4
								(23/III	1951)						
81	Кушум	х. Быков	33	277	—			23/IX	1951	„	—	9,00	12	„	2—6, 10
82	„	с. Пятимар	33	101	—			20/IX	1951	„	—	0,00	17	„	2—6, 10
83	Урал	г. Верхнеуральск	16	2 404	2 720			1/XI	1930	„	397,00	—	41	УУГМС	2—10
84	„	пос. Верхне-Кизильский	34	2 311	4 280			7/XII	1930	„	354,00	—	57*	„	2—6
								(1/V	1940)						
85	„	с. Кизильское	8	2 124	15 900			8/VII	1926	„	291,00	—	13	„	2—6
86	„	пос. Березовский	вдм.	2 044	21 400			6/II	1948	„	250,20	—	47	Гидэп	2—6, 7, 8
87	„	с. Уральск	„	1 908	37 100			1/VIII	1947	„	206.07	—	39	„	2—6, 7, 8
88	„	г. Орск	15	1 836	46 100			19/IV	1931	„	186,00	—	26*	ПУГМС	2—6, 10
								(1/I	1934)						
89	„	с. Донское	36	1 626	73 900			15/VI	1935	„	—	41,00	—	„	2—4
90	„	г. Чкалов	14	1 378	82 300			1/XI	1926	„	83,88	—	38	„	2—10
91	„	с. Татищево	35	1 283	116 000			28/V	1935	„	—	39,50	—	„	2—4
92	„	с. Илек	9	1 157	119 000			10/XI	1926	„	52,00	—	—	„	2—4
93	„	г. Уральск	36	839	164 000			2/I	1937	„	22,50	—	—	УГМС Каз. ССР	2—4
94	„	с. Кушум	17	766	180 000			1/IV	1912	„	16,11	—	26	„	2—8, 10
95	„	пос. Мергеневский	35	659	188 000			13/VI	1941	„	—	6,00	—	„	2—4
96	„	с. Калмыково	6	392	*191 000*			1/XI	1926	„	—14,00	—	—	„	2—4
97	„	с. Тополи	20	200	*194 000*			1/XII	1932	„	—23,00	—	28	„	2—10
98	„	г. Гурьев	20	22	*220 000*				1915	„	—27,65	—	46	УГМС Азерб. ССР	2—6, 7, 8
99	Миндяк	с. Новобайрамгулово	33	3,0	834			1/IV	1931	„	—	47,00	3	УУГМС	2—5
								(1/VII	1948)						
100	Урляда	д. Новоахуново	33	10	256			1/VI	1949	„	410,00	—	10	„	2—6
101	Узельга	пос. Самарский	34	12	214			28/III	1951	„	426,21	—	28	„	2—6
102	Гумбейка	клх. им. Маленкова* (с/х. арт. „Объединение*)	36	12	3 460			11/I	1932	„	328,50	—	—	„	2—4
103	Зингейка	пос. Браиловский	36	34	798			6/XI	1942	„	—	44,00	—	„	2—4
104	Большой Кизил	с. Бурангулово	33	157	242			28/VI	1951	„	—	47,00	1	„	2—5
105	„	д. Ишкулова	36	65	886			20/XI	1942	„	—	44,50	—	„	2—4
106	„	д. Верхне-Абдряшево	34	31	1 760			16/IX	1941	„	—	46,50	5	„	2, 3, 5, 6
107	Карагайлы	с. Старо-Сибаево	34	16	52,0			20/IV	1931	„	—	46,00	26	„	2—6
								(18/XI	1945)						
108	Большая Караганка	пос. Измайловский	35	30	1 780			30/X	1942	„	—	44,00	—	„	2—4
109	Су-Ундук	с. Кваркено	35	111	1 560			13/X	1942	„	—	44,00	—	ПУГМС	2—4
110	„	с. Кусем	вдм.	51	4 290			27/VII	1948	„	—	2,00	41	Гидэп	2—7
111	„	с. Севастополь	36	20	5 620			6/I	1935	„	225,32	—	—	ПУГМС	2—4, 10
112	Таналык	с. Самарское	35	112	1 530			1/X	1942	„	326,30	42,00	—	УУГМС	2—4
113	„	с. Мамбетово	вдм.	62	3 210			16/VII	1948	„	—	0,00	40	Гидэп	2—5, 7
114	„	с. Малятино	35	19	3 740			8/III	1936	„	234,72	—	—	ПУГМС	2—4, 10
115	Большой Кумак	пос. Иссергужи	33	56	6 190			17/I	1935	„	—	38,48	9	„	2—6, 10
116	Джарлы	с. Адамовка	8	40	2 490			23/X	1942	„	—	43,00	7	„	2—6

№ станции (поста)	Река (озеро)	Местоположение станции (поста)	Тип	Расстояние от устья (км)	Площадь водосбора ($км^2$)	Координаты		Период действия		Отметка нуля графика		Число измеренных расходов воды	В чьем ведении станция (пост)	№ таблиц подробных сведений
						широта	долгота	открыта	закрыта	абс.	усл.			
1	2	3	4	5	6	7	8	9	10	11	12	13	14	15
117	Орь	с. Истемес	36	85	1 010	[redacted]		1/IX 1945	действ.	—	42,00	—	ПУГМС	2—4
118	„	с. Ащебутак	34	55	16 700			24/X 1948	„	—	41,00	37	„	2—10
119	Камсакты	аул Азнабай	34	8,1	3 060			12/IX 1950	„	—	42,00	11	„	2—6*
120	Кугутык	р. п. Домбаровский	11	2,3	713			1/XI 1941 (1/I 1950)	„	257,36	—	39*	„	2—6
121	Сухая Губерля	ст. Губерля	34	36	1 580			13/XI 1948	„	225,46	—	28	„	2—6
122	Урта-Буртя	пос. Жана-Талап (гм. ст. Беляевка, село)	8	4,9	2 160			28/VII 1949	„	—	44,00	10	„	2—5
123	Буртя	свх. Буртинский	35	44	1 080			4/IX 1949	„	—	44,00	—	„	2, 4
124	Бердянка	с. Красноярка	35	43	445			27/III 1936	„	115,59	—	—	„	2—4
125	Сакмара	д. Верхне-Галеева	36	464	3 550			13/IV 1931	„	—	45,00	—	УУГМС	2—4
126	„	с. Акъюлово	33	377	4 640			14/XII 1931 (1/I 1944)	„	—	50,00	27	„	2—6*, 10
127	„	р. п. Кувандык	9	349	7 610			1/IV 1931	„	198,28	—	—	ПУГМС	2—4
128	„	с. Сакмара	34	48	28 700			25/III 1920	„	90,97	—	31	„	2—10
129	Крепостной Зилаир	х. Крепостной Зилаир	36	40	656			12/V 1928 (22/XII 1934)	„	466,03		—	УУГМС	2—4
130	Урман Зилаир	с. Зилаир	15	62	326			25/VI 1947	„	434,50	—	37	„	2—6
131	„	с. Акъюлово	34	3,0	1 250			19/XII 1932 (3/XII 1936)	„	—	46,00	26	„	2—6
132	Чертанка	с. Желтое	33	1,5	66			1/VIII 1949	„	154,94	—	7	ПУГМС	2, 3, 5, 6
133	Большой Ик	с. Мраково	11	165	1 650			—/VIII 1928	„	228,71	—	6	УУГМС	2—5
134	„	с. Исянгулово	36	12	3 460			19/X 1942	„	—	41,50	—	„	2—4
135	„	с. Поляковка	35	33	6 020			28/VII 1915	„	134,00	—	—	ПУГМС	2—4
136	Большой Сурень	клх. Луч	36	16	1 200			1/X 1931	„	—	45,00	—	УУГМС	2—4
137	Чебенка	с. Булгаково	33	4	442			5/VII 1950	„	—	46,00	14	ПУГМС	2—6
138	Салмыш	с. Буланово	35	79	2 710			24/XI 1942	„	—	42,00	—	„	2—4
139	„	с. Биккулово	36	53	6 250			12/XII 1931	„	112,73	—	—	„	2—4
140	Каргалка	пос. Приютово	34	33	751			8/IX 1945	„	88,60	—	34	„	2—6, 10
141	Черная	с. Красный Холм	34	15	988			16/XI 1948	„	71,90	—	11	„	2—6*
142	Илек	рзд. № 47	36	607	1 000			25/VII 1950	„	—	42,00	—	УГМС Каз. ССР	2—4
143	„	пос. Алга	35	547	2 650			4/VII 1948	„	—	234,00	—	„	2—4
144	„	г. Актюбинск	17	493	11 000			8/IV 1938	„	201,32	—	37	„	2—10
145	„	пос. Веселый № 1	34	295	17 200			3/X 1948	„	123,90	—	33*	ПУГМС	2-6*, 10
146	„	пос. Чилик	34	112	36 400			15/X 1948	„	—	86,00	29	УГМС Каз. ССР	2—10
147	Караганда	пос. Кандагач	35	7,6	284			1/VII 1948 (24/VII 1950)	„	271,00	—	—	„	2, 3
148	Актасты	пос. Белогорский	33	16	45,0			1/I 1946	„	—	10,00	29	„	2—6
149	Тересбутак	пос. Белогорский	34	0,5	24,0			1/XI 1946	„	—	15,00	31	„	2—6
150	Кинделя	з/свх. Магнитострой	34	47	1 570			15/VIII 1949	„	—	44,00	15	ПУГМС	2—6
151	Утва	рзд. Пепел	36	66	5 390*		*	1/VII 1948	„	—	48,00	—	УГМС Каз. ССР	2—4
152	Чаган	пос. Каменный	34	122	4 000			1/X 1931	„	32,11	—	23	ПУГМС	2—8, 10
153	„	пос. Новенький	36	40	4 970			1/I 1949	„	—	25,00	—	УГМС Каз. ССР	2—4, 9, 10
154	Деркул	пос. Плошкин	33	61*	1 240*		*	25/IX 1951	„	—	40,00	10	„	2—7, 10
155	Уил	аул Алты-Карасу	34	381	7 030			9/VII 1941	„	—	40,00	25	„	2—6, 9, 10
156	„	аул Тал-Тогай	34	185	*18 900*			5/VI 1936	„	—	43,00	33	„	2—10
157	Киил	клх. Женкиншек	36	38	4 370			10/X 1949	„	—	50,00	—	„	2—4
158	Сагиз	ст. Сагиз	33	333	9 680			10/VIII 1949	„	45,52	—	13	„	2—6, 10
159	Эмба	с. Родники	33	670	316			4/XI 1946	„	—	13,00	20	„	2—6, 10
160	„	уроч. Кожа-Сай	9	472	22 100			20/X 1950	„	—	42,00	—	„	2—4, 9, 10
161	„	с. Жаркамыс	33	398	26 000			18/VI 1941	„	—	11,00	15	„	2—7, 9, 10
162	„	аул Арал-Тюбе	21	160	38 100			1/I 1950	„	—	4,84	33	„	2—7, 9, 10
163	„	уроч. Дюсеке	34	93	38 800			6/VIII 1932	„	−12,46	—	38	„	2, 3, 5, 6, 10
164	Эмба, рукав Бахаш	уроч. Дюсеке	34	—	—			5/V 1937	„	−10,62	—	25	„	2—6
165	Темир	клх. Ленинский	34	72	5 290			30/VII 1932	„	—	44,00	36	„	2—10
		Посты на озерах и водохранилищах												
166	вдхр. Толстовское (р. Толстовка)	ст. Рукополь	33	14	116			30/III 1946	действ.	41,00	—	—	ПУГМС	2—4
167	вдхр. на р. Черненькая	ст. Демьяс	34	5,4	159			1/VIII 1948	„	61,98	—	—	„	2—4, 10
168	Чебаркуль	д. Давлетова	36	—	6,62			1/VII 1949	„	—	45,00	—	УУГМС	2—4

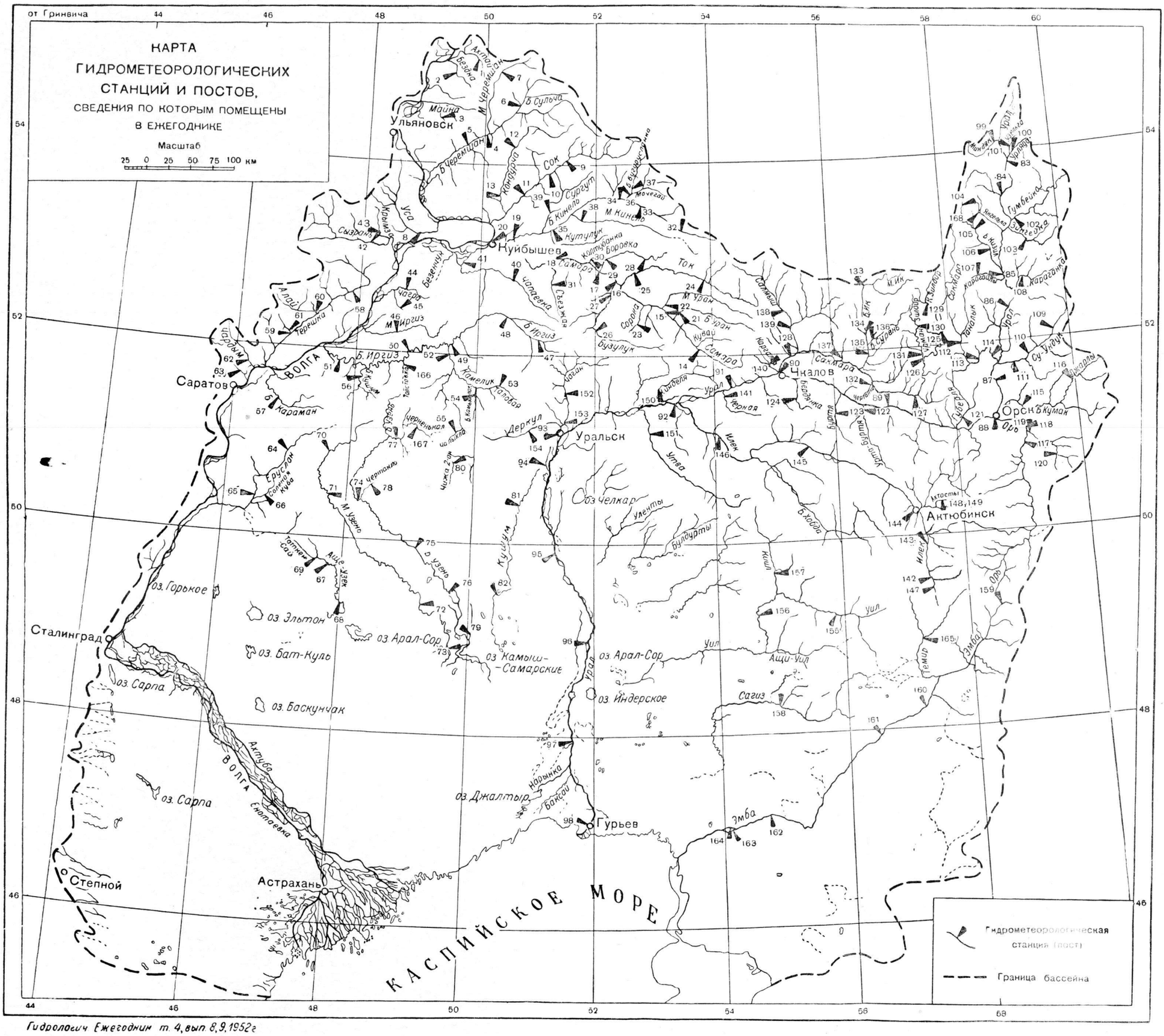
КАРТА
ГИДРОМЕТЕОРОЛОГИЧЕСКИХ
СТАНЦИЙ И ПОСТОВ,
СВЕДЕНИЯ ПО КОТОРЫМ ПОМЕЩЕНЫ
В ЕЖЕГОДНИКЕ
Масштаб
25 0 25 50 75 100 км
от Гринвича
Ульяновск
Куйбышев
Саратов
Чкалов
Оренбург
Уральск
Актюбинск
Сталинград
Астрахань
Степной
Гурьев
ВОЛГА
КАСПИЙСКОЕ МОРЕ
оз. Горькое
оз. Эльтон
оз. Арал-Сор
оз. Бат-Куль
оз. Баскунчак
оз. Сарпа
оз. Джалтыр
оз. Индерское
оз. Камыш-Самарские
Гидрометеорологическая станция (пост)
Граница бассейна
Гидрологич. Ежегодник т. 4, вып. 8, 9, 1952 г.

ОПИСАНИЯ ГИДРОМЕТЕОРОЛОГИЧЕСКИХ СТАНЦИЙ И ПОСТОВ, СВЕДЕНИЯ ПО КОТОРЫМ ПОМЕЩЕНЫ В ЕЖЕГОДНИКЕ

Описания станций и постов, содержащие основные сведения о местоположении станции (поста), краткую характеристику режима реки на участке станции (поста), сведения об отметках постовых устройств и местоположении гидростворов, даны в Гидрологическом ежегоднике за 1950 г.

В настоящем Ежегоднике полные описания даны лишь для станций и постов, открытых в 1952 г. или в 1951 г., но не помещенных в Ежегоднике 1951 г. Для остальных станций и постов даны лишь дополнения к полным описаниям, содержащие сведения об основных изменениях, происшедших на станции (посту) в течение данного года.

Ниже приведены общие сведения о высотных отметках реперов и нулей графиков водомерных постов. Подробные сведения о марках и реперах, от которых получены отметки постовых устройств станций, указаны в описаниях отдельных станций.

Высотные отметки станций и постов приведены в следующих системах отметок:

Станции и посты №№ 1, 4—14, 16—20, 23, 27, 30, 33, 39, 47, 49, 50, 52, 55, 58—61, 64, 74, 86, 87, 98, 111, 114, 120, 121, 128, 132, 141, 145, 158, 163, 164, 167 — в системе абсолютных отметок относительно нуля Кронштадтского футштока, переданных от реперов и марок, отметки которых вычислены по данным последней (1947 г.) связи нуля Кронштадтского футштока с нивелирной сетью СССР (новая переуравненная единая Балтийская система абсолютных отметок) и опубликованы в «Каталоге высот марок и реперов нивелирования I и II кл. (разрядов) Главного управления геодезии и картографии», т. I, 1949 г. (Каталог ГУГК 1949 г.) и т. II, 1950 г. (Каталог ГУГК 1950 г.), либо имеются в неопубликованных Каталогах местных уполномоченных ГУГК.

Станции и посты №№ 29, 42, 71, 140 — в системе абсолютных отметок относительно нуля Кронштадтского футштока, переданных от реперов и марок, отметки которых опубликованы в «Каталоге высот марок и реперов высокоточного и точного нивелирования, выполненных Главным геодезическим управлением и Управлением военных топографов в Европейской части СССР с 1875 г. по 1932 г.» (Каталог ГГГГУ НКТП 1934 г. и дополнение к нему 1935 г.).

Станции и посты №№ 2, 15, 21, 22, 24, 26, 28, 31, 34, 35, 38, 40, 41, 44, 46, 48, 51, 56, 57, 62, 63, 65, 76, 83—85, 88, 90, 92—94, 96, 97, 100—102, 112, 124, 127, 129, 130, 133, 135, 139, 144, 147, 152, 166 — в различных системах абсолютных отметок.

Станции и посты №№ 3, 25, 32, 36, 37, 43, 45, 53, 54, 66—70, 72, 73, 75, 77—82, 89, 91, 95, 99, 103—110, 113, 115—119, 122, 123, 125, 126, 131, 134, 136—138, 142, 143, 146, 148—151, 153—157, 159—162, 165, 168 — в системе условных отметок, самостоятельных для каждой станции или поста.

1. р. Ахтай — с. Караваево. В связи с последним уравниванием (1946—1949 гг.) нивелирной сети СССР исходный ст. репер № 3000 в цоколе здания кооператива (северная сторона) с. Караваево получил отметку 77,400 *м* абс., (справка ГУГК) вместо 77,376 *м* абс. Реперы водпоста получили: основной жел.-бет. репер № 2 КУГМС 1941 г. отметку 76,009 *м* абс., вместо 75,985 *м* абс.; дер. репер № 1 КУГМС 1939 г. отметку 74,560 *м* абс., вместо 74,536 *м* абс.

Отметка нуля графика 69,02 *м* абс., вместо 69,00 *м* абс.

2. р. Бездна — с. Никольское. В гидростворе № 1 (створ водпоста) расходы воды в 1952 г. не измерялись из-за отсутствия скоростей вследствие кратковременности (21—28/IV) и незначительности (по сравнению с прошлым годом) сброса воды через водосбросные отверстия плотины (низкое половодье).

В гидростворе № 2 расходы воды в подводящем лотке мельницы не измерялись (мельница не работала); измерение расходов воды производилось только в лотке ГЭС. Фильтрация через тело плотины не учитывалась.

3. р. Красная — с. Новиковка. Пост расположен в центре с. Новиковка, в 22 *км* СЗ ст. Горянушка.

Водпост реечный, на правом берегу у постоянного дер. моста, состоит из мет. трехметровой рейки на опоре моста и дер. репера № 1 КУГМС 1952 г., с отметкой 50,000 *м* усл.

Отметка нуля графика 44,50 *м* усл.

Температура воды измеряется в створе водпоста, на середине реки; толщина льда измеряется на участке поста на середине реки.

Гидростворы расположены ниже водпоста: № 1 (меженний летний) в 28 *м*, № 2 (зимний) в 1,1 *км* (в 1092 *м*).

В 10 *км* выше водпоста расположена мельничная плотина, с напором до 3 *м*.

В зимний период на участке поста наблюдается образование зажоров и наледей.

4. р. Большой Черемшан — пос. Ивановка. В связи с последним уравниванием (1946—1949 гг.) нивелирной сети СССР исходный ст. репер № 784, в стене водоемного здания ж.-д. ст. Якушка получил отметку 104,857 *м* абс. (Каталог ГУГК 1949 г.), вместо 104,910 *м* абс. Реперы водпоста получили: основной жел.-бет. репер № 1 КУГМС 1941 г. отметку 64,710 *м* абс., вместо 64,763 *м* абс., дер. репер № 5 КУГМС 1948 г. отметку 64,792 *м* абс., вместо 64,845 *м* абс.

Отметка нуля графика 54,71 *м* абс., вместо 54,76 *м* абс.

5. р. Большой Черемшан — г. Мелекесс. В связи с последним уравниванием (1946—1949 гг.) нивелирной сети СССР исходный ст. репер № 526, на правом устое ж.-д. моста через р. Большой Черемшан получил отметку 59,078 *м* абс. (Каталог ГУГК 1949 г.), вместо 59,131 *м* абс. Реперы водпоста получили: основной жел.-бет. репер № 1 КУГМС 1948 г. отметку 54,258 *м* абс., вместо 54,311 *м* абс.; жел.-бет. репер № 9 КУГМС 1942 г. в створе старого водпоста, отметку 53,648 *м* абс., вместо 53,701 *м* абс.

Отметка нуля графика 44,95 *м* абс., вместо 45,00 *м* абс.

Толщина льда измеряется в 50 *м* ниже створа водпоста на середине реки и у берега.

6. р. Большая Сульча — с. Мамыково. В связи с последним уравниванием (1946—1949 гг.) нивелирной сети СССР исходная марка № 95, в цоколе здания клуба с. Мамыково получила отметку 81,340 *м* абс. (справка ГУГК), вместо 81,388 *м* абс. Реперы водпоста получили: жел.-бет. репер № 3 КУГМС 1940 г. отметку 77,609 *м* абс., вместо 77,657 *м* абс.; дер. репер № 4 КУГМС 1945 г. отметку 76,840 *м* абс., вместо 76,888 *м* абс.; дер. репер № 5 КУГМС 1951 г. отметку 76,797 *м* абс., вместо 76,845 *м* абс.

Отметка нуля графика 69,53 *м* абс., вместо 69,58 *м* абс.

7. р. Малый Черемшан — с. Абалдуевка. В связи с последним уравниванием (1946—1949 гг.) нивелирной сети СССР исходная марка № 568 в цоколе церкви с. Абалдуевка получила отметку 98,463 *м* абс. (справка ГУГК), вместо 98,375 *м* абс.; основной жел.-бет. репер № 1 КУГМС 1940 г. получил отметку 95,361 *м* абс., вместо 95,273 *м* абс.

Отметка нуля графика 85,36 *м* абс., вместо 85,27 *м* абс.

20/X 1952 г. в 3,7 *км* ниже водпоста закончено строительство плотины ГЭС, уровни в подпоре от плотины.

8. р. Уса — пос. Красное Мироново. В связи с последним уравниванием (1946—1949 гг.) нивелирной сети СССР исходная марка № 279 в цоколе ограды церкви с. Печерское получила отметку 51,585 *м* абс. (справка ГУГК), вместо 51,617 *м* абс.; основной жел.-бет. репер № 2 КУГМС 1941 г. получил отметку 46,701 *м* абс., вместо 46,733 *м* абс.

Отметка нуля графика 39,75 *м* абс., вместо 39,78 *м* абс.

В 10 *км* выше водпоста мельничная плотина не восстанавливалась.

9. р. Сок — пос. Подгорное. В связи с последним уравниванием (1946—1949 гг.) нивелирной сети СССР исходный ст. репер № 140, на юго-восточной стороне цоколя церкви с. Старое Обошино получил отметку 65,430 *м* абс. (справка ГУГК), вместо 65,389 *м* абс. Реперы водпоста получили: основной мет. репер № 3 КУГМС 1951 г. отметку 61,297 *м* абс., вместо 61,256 *м* абс.; дер. репер № 2 КУГМС 1946 г. отметку 61,195 *м* абс., вместо 61,154 *м* абс.

Отметка нуля графика 55,04 *м* абс., вместо 55,00 *м* абс.

10. р. Сок — ст. Сургут. В связи с последним уравниванием (1946—1949 гг.) нивелирной сети СССР исходная марка № 220 в стене водоемного здания ст. Сургут получила отметку 69,745 *м* абс. (Каталог ГУГК 1949 г.), вместо 69,785 *м* абс. Реперы водпоста получили: основной мет. репер № 4 КУГМС 1936 г. отметку 54,303 *м* абс., вместо 54,343 *м* абс.; дер. репер № 2 КУГМС 1933 г. отметку 53,557 *м* абс., вместо 53,597 *м* абс.

Отметка нуля графика 47,09 *м* абс., вместо 47,13 *м* абс.

11. р. Сок — пос. Гундоровка. В связи с последним уравниванием (1946—1949 гг.) нивелирной сети СССР исходная марка № 162 (здание школы с. Черновка) получила отметку 53,350 *м* абс. (справка ГУГК), вместо 53,366 *м* абс. Реперы водпоста получили: основной жел.-бет. репер № 4 КУГМС 1941 г. отметку 44,200 *м* абс., вместо 44,216 *м* абс.; дер, репер № 6 КУГМС 1946 г. отметку 43,073 *м* абс., вместо 43,089 *м* абс.

Отметка нуля графика 36,26 *м* абс., вместо 36,28 *м* абс.

27/VII 1952 г. в 10 *км* ниже водпоста закончено строительство плотины ГЭС.

12. р. Кондурча — с. Кошки. В связи с последним уравниванием (1946—1949 гг.) нивелирной сети СССР исходная марка № 383 в цоколе здания РИК получила отметку 99,850 *м*

абс. (справка ГУГК), вместо 99,899 *м* абс. Реперы водпоста получили: основной жел.-бет. репер № 2 КУГМС 1938 г. отметку 66,303 *м* абс., вместо 66,352 *м* абс.; дер. репер № 4 КУГМС 1947 г. отметку 66,082 *м* абс., вместо 66,131 *м* абс.

Отметка нуля графика 59,45 *м* абс., вместо 59,50 *м* абс.

13. р. Кондурча — пос. Украинка. В связи с последним уравниванием (1946—1949 гг.) нивелирной сети СССР исходный ст. репер № 544 (здание школы пос. Украинка) получил отметку 48,110 *м* абс. (справка ГУГК), вместо 48,058 *м* абс.; основной мет. репер № 4 КУГМС 1935 г. получил отметку 46,048 *м* абс., вместо 45,996 *м* абс.

Отметка нуля графика 40,55 *м* абс., вместо 40,50 *м* абс.

23/VII 1952 г. оборудован новый гидроствор № 3 в 32 *м* выше водпоста; гидроствор № 3 закреплен мет. кольями.

С 5/II 1952 г. толщина льда измеряется в 100 *м* выше водпоста на середине реки и у берега.

14. р. Самара — с. Ново-Сергиевка. В связи с последним уравниванием (1946—1949 гг.) нивелирной сети СССР исходная марка б/№ Гл. Шт. 1887 г. в цоколе водонапорной башни ст. Ново-Сергиевка, Оренбургской ж. д. получила отметку 134,866 *м* абс. (Каталог ГУГК 1949 г.), вместо 134,886 *м* абс., основной мет. репер № 3 НВП 1937 г. получил отметку 128,722 *м* абс., вместо 128,742 *м* абс.

Отметка нуля графика 118,21 *м* абс., вместо 118,23 *м* абс.

22/IV 1952 г. размыта нижерасположенная (в 0,56 *км*) водоподъемная плотина.

Левый берег в створе водпоста ежегодно размывается на 2—3 *м*.

Температура воды измеряется в водоотводящем канале плотины в 60 *м* ниже головного сооружения канала.

15. р. Самара — с. Первомайское. 27/VI 1952 г. на правом берегу, в створе водпоста, установлен жел.-бет. репер № 7 КУГМС, с отметкой 93,006 *м* абс., переданной 28/VI 1952 г. нивелировкой IV кл. от жел.-бет. репера № 3 КУГМС 1939 г., с отметкой 99,808 *м* абс.

16. р. Самара — г. Бузулук. 27/V 1952 г., вследствие размыва левого берега в период половодья, водпост перенесен на 42 *м* ниже по течению.

Новый водпост находится на левом берегу, состоит из мет. свай и жел.-бет. репера № 5 КУГМС, установленного 27/V 1952 г., с отметкой 68,612 *м* абс., переданной от жел.-бет. репера № 3 (труба) КУГМС 1940 г., с отметкой 68,334 *м* абс.

Отметка нуля графика осталась прежней, равной 58,50 *м* абс.

13/VIII 1952 г. нивелировкой IV кл. КУГМС произведена привязка реперов водпоста к ст. реперу № 6326 в здании водокачки г. Бузулук, с отметкой 69,420 *м* абс. (справка ГУГК).

В результате привязки реперы получили: жел.-бет. репер № 3 (труба) КУГМС 1940 г. отметку 68,894 *м* абс., вместо 68,334 *м* абс.; жел.-бет. репер № 5 КУГМС 1952 г. отметку 69,172 *м* абс. вместо 68,612 *м* абс.

Отметка нуля графика 59,06 *м* абс., вместо 58,50 *м* абс.

Реперы № 1, 2, 4 уничтожены.

Температура воды измерялась до переноса водпоста в створе старого водпоста, после переноса в створе нового водпоста; толщина льда измерялась в створах старого (январь—апрель) и нового (ноябрь—декабрь) водпостов на середине реки и у берега.

Водпост находился выше существующего водпоста: до 17/IV 1932 г. в 212 *м*; в период 17/IV 1932 г. — 27/V 1952 г. в 42 *м*.

17. р. Самара — с. Елшанка. В связи с последним уравниванием (1946—1949 гг.) нивелировкой сети СССР исходная марка б/№ Гл. Шт. 1873 г. в стене водоемного здания ст. Колтубанка получила отметку 69,195 *м* абс. (Каталог ГУГК 1949 г.), вместо 69,217 *м* абс.; основной мет. репер № 4 НВП 1937 г. получил отметку 65,768 *м* абс., вместо 65,790 *м* абс.

Отметка нуля графика 54,00 *м* абс., вместо 54,02 *м* абс.

12/V 1952 г., вследствие размыва левого берега в период половодья, водпост перенесен на 1,8 *км* выше по течению.

Новый водпост находится на левом берегу, в 4,3 *км* выше устья р. Боровка и в 1,2 *км* ниже ж.-д. моста, состоит из свай и жел.-бет. репера № 8 КУГМС, установленного 12/V 1952 г., с отметкой 62,564 *м* абс., переданной 1/VI 1952 г. нивелировкой IV кл. КУГМС от мет. репера № 4 НВП 1937 г. в 44 *м* выше створа старого водпоста, на левом берегу, с отметкой 65,768 *м* абс.

Наблюдения над уровнем воды на старом и новом водпостах согласованы и увязаны путем параллельных наблюдений (12/V—31/VIII).

Отметка нуля графика нового водпоста 54,23 *м* абс.

Температура воды измерялась в створе старого водпоста (до 30/IX) и в створе нового водпоста (с 1/X); толщина льда измерялась на участках старого (январь—апрель) и нового (ноябрь—декабрь) постов на середине реки и у берега.

Единичные пробы воды для определения мутности берутся в створах старого (1/I—30/IX) и нового (1/X—31/XI) водпостов, для химического состава — в гидростворе № 2, на 0,4—0,6 ширины реки.

Гидростворы расположены: № 1 (паводочный) — в створе водпоста, № 2 (меженний) — в 400 *м* ниже водпоста (быв. временный гидроствор в 1,4 *км* выше старого водпоста), № 3 — в 1,8 *км* ниже водпоста (в створе старого водпоста), № 4 (паводочный) — в 1,2 *км* выше водпоста (ж.-д. мост). Гидроствор № 1 оборудован лодкой и ездовым тросом.

Русло реки деформируется.

На участке поста в период ледохода наблюдаются заторы льда.

Водпост находился ниже существующего водпоста: до 1939 г. в 1,756 *км*; в период 1939 — 12/V 1952 г. в 1,8 *км*.

18. р. Самара — с. Павловка. В периоды половодья, вследствие размыва правого берега, водпост ежегодно подвергается разрушению.

Толщина льда измеряется в створе водпоста на середине реки и у берега.

19. р. Самара — р. п. Алексеевка. В связи с последним уравниванием (1946—1949 гг.) нивелирной сети СССР исходная марка № 3303 на левом устое ж.-д. моста через р. Большой Кинель получила отметку 38,199 *м* абс. (Каталог ГУГК 1949 г.), вместо 38,225 *м* абс.; основной жел.-бет. репер № 3 КУГМС 1946 г. получил отметку 36,223 *м* абс., вместо 36,249 *м* абс.

Отметка нуля графика 23,53 *м* абс., вместо 23,55 *м* абс.

Толщина льда измеряется в 30 *м* выше створа водпоста на середине реки и у берега.

20. р. Самара — г. Куйбышев. В связи с последним уравниванием (1946—1949 гг.) нивелирной сети СССР исходная марка № 1532 на устое ж.-д. моста 124 *км* получила отметку 45,559 *м* абс. (Каталог ГУГК 1949 г.), вместо 45,591 *м* абс.; основной мет. репер (рельс) № 1 КУГМС 1942 г. получил отметку 30,863 *м* абс., вместо 30,895 *м* абс.

Отметка нуля графика 19,97 *м* абс., вместо 20,00 *м* абс.

21. р. Большой Уран — с. Ивановка. Вследствие размыва мельничной плотины, расположенной в 2 *км* выше водпоста, в месте ее примыкания к правому берегу в период 24/VI—21/VII, 17—23/VIII наблюдалось течение воды из водохранилища в староречье Старый Уран.

22. р. Малый Уран — с. Никольское. 25/VI 1952 г. в створе водпоста, на левом берегу, установлен жел.-бет. репер № 9 КУГМС, с отметкой 96,741 *м* абс., переданной 26/VI 1952 г. нивелировкой IV кл. от жел.-бет. репера (труба) № 8 КУГМС 1946 г., с отметкой 102,087 *м* абс.

23. р. Сорока — с. Марковка. В связи с последним уравниванием (1946—1949 гг.) нивелирной сети СССР исходный ст. репер № 5 в стене здания больницы с. Марковка (в настоящее время не существующий) получил отметку 118,870 *м* абс. (справка ГУГК), вместо 118,879 *м* абс.; основной жел.-бет. репер № 6 КУГМС 1941 г. получил отметку 107,693 *м* абс., вместо 107,702 *м* абс.

Отметка нуля графика 101,64 *м* абс., вместо 101,65 *м* абс.

Пробы воды для определения химического состава берутся в 0,8 *км* выше створа водпоста, на 0,4 ширины реки.

25. р. Ток — с. Ероховка. Температура воды измеряется в 40 *м* выше створа водпоста.

26. р. Бузулук — с. Байгоровка. 11/VI 1952 г. в створе водпоста, на правом берегу, установлен жел.-бет. репер № 5 КУГМС, с отметкой 90,488 *м* абс., переданной 12/VI 1952 г. нивелировкой IV кл. от мет. репера № 2 НВП 1937 г., с отметкой 92,955 *м* абс.

Пробы воды для определения химического состава берутся в 0,6 *км* ниже водпоста на 0,5 ширины реки.

Русло реки вдоль берегов зарастает водной растительностью (тростник, осока).

27. р. Бузулук — д. Перевозниково. Температура воды измеряется в 180 *м* ниже створа водпоста.

Ниже водпоста русло реки зарастает водной растительностью.

28. р. Боровка — с. Якутино. 25/V 1952 г. в створе водпоста, на левом берегу, установлен жел.-бет. репер № 12 КУГМС, с отметкой 114,808 *м* абс., переданной от мет. репера № 1 НВП 1937 г., с отметкой 113,895 *м* абс. Репер № 11 КУГМС 1947 г., с отметкой 115,618 *м* абс., в феврале 1952 г. уничтожен.

Выше водпоста (0,25—1,5 *км*) русло реки зарастает водной растительностью.

29. р. Боровка — х. Паника. В 23 *км* ниже водпоста (в 1,8 *км* выше устья) расположена мельничная плотина.

30. р. Колтубанка — рзд. Лес. В июне 1952 г. в 300 *м* выше водпоста восстановлена водоудержательная плотина (в 1949 г. была разрушена).

Температура воды измеряется в 40 *м* выше створа водпоста; толщина льда измеряется на участке поста на середине реки.

Уровень за 1/I—31/XII приведен по данным свайного водпоста.

31. р. Съезжая — с. Семеновка. Температура воды измеряется в 100 *м* ниже створа водпоста.

32. р. Большой Кинель — с. Азаматово. На участке поста русло реки зарастает водной растительностью.

33. р. Большой Кинель — ст. Заглядино. В связи с последним уравниванием (1946—1949 гг.) нивелирной сети СССР исходная марка № 1652 в левобережном устое ж.-д. моста через р. Большой Кинель на 329 *км* получила отметку 84,702 *м* абс. (справка ГУГК), вместо 84,742 *м* абс.; основной жел.-бет. репер № 1 КУГМС 1948 г. получил отметку 82,448 *м* абс., вместо 82,488 *м* абс.

Отметка нуля графика 72,46 *м* абс., вместо 72,50 *м* абс.

12/VI 1952 г. сооружена плотина в с. Сунтангулово в 12 *км* выше водпоста.

34. р. Большой Кинель — г. Бугуруслан. Температура воды измеряется в 20 *м* ниже створа водпоста; толщина льда измеряется на участке поста на середине реки и у берега.

35. р. Большой Кинель — р. п. Тимашево. Температура воды измеряется в 350 *м* выше створа водпоста.

38. р. Малый Кинель — пос. Кузьмино. Пробы воды для определения химического состава берутся в створе водпоста, на 0,5 ширины реки.

39. р. Сарбай — с. Сарбай. В связи с последним уравниванием (1946—1949 гг.) нивелирной сети СССР исходный ст. репер № 431 в водоемном здании ст. Сарбай получил отметку 59,480 *м* абс. (Каталог ГУГК 1949 г.), вместо 59,510 *м* абс.; контрольный мет. репер № 1 КУГМС 1946 г. получил отметку 58,074 *м* абс., вместо 58,104 *м* абс.

Отметка нуля графика 52,48 *м* абс., вместо 52,51 *м* абс.

Пробы воды для определения химического состава берутся в гидростворе № 4, на 0,5 ширины реки.

Толщина льда измеряется на участке поста на середине реки.

40. р. Чапаевка — с. Подъем-Михайловка. Толщина льда измеряется в 30—40 *м* ниже створа водпоста на середине реки и у берега.

42. р. Сызрань — с. Репьевка. В ноябре 1951 г. репер № 9 (рельс) КУГМС 1950 г. вторично поврежден. Нивелировкой IV кл. от устойчивых свай № 1, 2, не меняющих свои отметки в течение ряда лет, репер № 9 получил отметку 52,531 *м* абс.

В 12 *км* выше водпоста расположена мельничная плотина и ГЭС.

На левобережном притоке р. Томышевка (впадающем в р. Сызрань в 6 *км* выше водпоста) в 8 *км* от устья сооружена мельничная плотина.

43. р. Крымза — г. Сызрань. В зимний период река перемерзает и сток осуществляется во льду отдельными жилами.

Вода в реке загрязняется нефтью от нефтепромыслов, расположенных в 12 *км* выше водпоста.

44. р. Чагра — с. Новотулка. Толщина льда измеряется на участке поста на середине реки и у берега.

45. р. Стерех — с. Богородское. 21/V восстановлена нижерасположенная плотина.

47. р. Большой Иргиз — с. Украинка. В 1952 г. расстояние до гидроствора № 2 уточнено: 1,97 *км*, вместо 2,5 *км*.

В зимний период на перекатах выше и ниже водпоста река перемерзает до дна.

Толщина льда измеряется на участке поста на середине реки и у берега.

49. р. Большой Иргиз — с. Клевенка. В связи с последним уравниванием (1946—1949 гг.) нивелирной сети СССР исходная марка № 404 в здании сельмага с. Клевенка получила отметку 35,720 *м* абс. (справка ГУГК), вместо 35,744 *м* абс.; основной жел.-бет. репер № 5 КУГМС 1941 г. получил отметку 35,711 *м* абс., вместо 35,735 *м* абс.

Отметка нуля графика 17,99 *м* абс., вместо 18,01 *м* абс.

50. р. Большой Иргиз — г. Пугачев. В связи с последним уравниванием (1946—1949 гг.) нивелирной сети СССР исходная марка № 1457 в цоколе собора г. Пугачев получила отметку 38,689 *м* абс. (Каталог ГУГК 1949 г.), вместо 38,704 *м* абс.; основной репер (рельс) № 3 КУГМС 1948 г. получил отметку 31,678 *м* абс., вместо 31,693 *м* абс.

Отметка нуля графика 15,60 *м* абс., вместо 15,62 *м* абс.

Единичные пробы воды для определения мутности и механического состава наносов берутся в гидростворе № 1.

51. р. Большой Иргиз — с. Малая Быковка. Толщина льда измеряется в 200 *м* ниже створа водпоста на середине реки и у берега.

52. р. Камелик — с. Ново-Спасское. В связи с последним уравниванием (1946—1949 гг.) нивелирной сети СССР исходная марка № 434 в ограде церкви с. Большая Тарасовка получила отметку 40,410 *м* абс. (справка ГУГК), вместо 40,425 *м* абс.; основной жел.-бет. репер № 5 КУГМС 1949 г. получил отметку 36,634 *м* абс., вместо 36,649 *м* абс.

Отметка нуля графика 21,74 *м* абс., вместо 21,76 *м* абс.

53. р. Таловая — пос. Юлдашбаево. Пост расположен в 1 *км* ниже поселка, в 0,6 *км* ниже впадения руч. Сухая Солянка.

Водпост находится на правом берегу, на месте ранее существовавшего водпоста (9/XI 1931 г. — 15/V 1932 г.), состоит из свай и жел. репера (винтовая свая) № 1 КУГМС 1951 г., в створе водпоста, с отметкой 50,000 *м* усл.

Отметка нуля графика 43,83 *м* усл.

Сток наблюдается только в весенний период, летом река пересыхает, образуя ряд разобщенных плесов.

Температура воды измеряется в створе водпоста.

Гидроствор № 1 совпадает со створом водпоста; оборудован лодочной переправой.

Уровни старого и нового водпостов не увязаны.

За период 20/IX—31/XII 1952 г. наблюдения за уровнем воды не производились, русло было сухое.

Результаты наблюдений за прошлые годы опубликованы в «Материалах по режиму рек СССР» т. I, вып. 4 и в «Сведениях об уровне воды на реках и озерах СССР» т. XXII, вып. 2.

55. р. Чалыкла — р. п. Озинки. В связи с последним уравниванием (1946—1949 гг.) нивелирной сети СССР исходный ст. репер № 22 ОЗУ в стене водоемного здания ст. Озинки получил отметку 86,642 *м* абс. (Каталог ГУГК 1949 г.), вместо 86,666 *м* абс.; основной репер (штырь) № 1 КУГМС 1947 г. в левом устое моста получил отметку 84,810 *м* абс., вместо 84,834 *м* абс.

Отметка нуля графика 76,46 *м* абс., вместо 76,48 *м* абс.

56. р. Большой Кушум — с. Ново-Бельковка. В период паводка (17—21/IV) на участке поста мощный (катастрофический) затор льда, водпост завален льдом.

57. р. Большой Караман — с. Советское. На участке поста в 1952 г. появилась водная растительность.

58. р. Терешка — с. Поповка. В связи с последним уравниванием (1946—1949 гг.) нивелирной сети СССР исходный ст. репер № 54 в цоколе церкви с. Поповка получил отметку 79,217 *м* абс. (справка ГУГК), вместо 79,196 *м* абс.; основной жел.-бет. репер № 2 1936 г. получил отметку 76,956 *м* абс., вместо 76,935 *м* абс.

Отметка нуля графика 68,16 *м* абс., вместо 68,14 *м* абс.

Толщина льда измеряется в 20 *м* ниже створа водпоста на середине реки и у берега.

59. р. Терешка — с. Куриловка. В связи с последним уравниванием (1946—1949 гг.) нивелирной сети СССР исходный ст. репер № 246 в цоколе ж.-д. будки 193 *км* линии Аткарск—Вольск получил отметку 44,735 *м* абс. (справка ГУГК), вместо 44,719 *м* абс. Реперы водпоста получили: основной жел.-бет. репер № 4 КУГМС 1947 г. отметку 34,126 *м* абс., вместо 34,110 *м* абс.; контрольный репер № 1 КУГМС 1942 г. отметку 33,796 *м* абс., вместо 33,780 *м* абс.

Отметка нуля графика 28,80 *м* абс., вместо 28,78 *м* абс.

61. р. Казанла — с. Куриловка. В связи с последним уравниванием (1946—1949 гг.) нивелирной сети СССР исходный ст. репер № 90 в цоколе водоемного здания ст. Куриловка получил отметку 53,499 *м* абс. (справка ГУГК), вместо 53,483 *м* абс.; основной репер № 3 КУГМС 1947 г.— метка на цоколе здания водокачки, получил отметку 41,447 *м* абс., вместо 41,431 *м* абс.

Отметка нуля графика 35,45 *м* абс., вместо 35,43 *м* абс.

62. р. Чардым — с. Новые Тарханы. Толщина льда измеряется в 15—20 *м* выше створа водпоста (февраль—апрель) и в створе водпоста (январь, ноябрь, декабрь).

64. р. Еруслан — р. п. Красный Кут. В связи с последним уравниванием (1946—1949 гг.) нивелирной сети СССР исходный ст. репер № 608 на устое ж.-д. моста 112 *км* линии Урбах — Верхний Баскунчак получил отметку 50,334 *м* абс. (Каталог ГУГК 1949 г.), вместо 50,357 *м* абс.; основной жел.-бет. репер № 3 1937 г. получил отметку 46,947 *м* абс., вместо 46,970 *м* абс.

Отметка нуля графика 40,18 *м* абс., вместо 40,20 *м* абс.

Ежегодно весной выше водпоста талые воды задерживаются в лиманах, с целью увлажнения почвы, излишки воды сбрасываются в р. Еруслан.

Толщина льда измерялась в 20—25 *м* выше и ниже створа водпоста на середине реки и у берега.

65. р. Еруслан — с. Песчанка. Весной 1952 г. репер № 7 НВП 1937 г. поврежден. 12/IV 1952 г. контрольной нивелировкой от репера № 6, с отметкой 16,538 *м* абс., репер № 7 получил новую отметку равную 16,428 *м* абс.

В мае 1952 г. репер № 6 поврежден и уничтожен.

66. р. Соленая Куба — свх. Кановский. Ввиду нерепрезентативности (пост фиксировал уровень водохранилища), пост закрыт 31/III 1952 г.

67. р. Аще-Узек (Горькая) — з. Бисаля. Пост расположен к С от зимовья в 1,2 *км* к ЮЗ от дома ГМС Аще-Узек.

Пост открыт 11/IX 1951 г.; систематические измерения уровня воды начаты 1/IV 1952 г. В период 11/IX 1951 г. — 31/III — 1952 г. наблюдения не производились.

Водпост находится на правом берегу, состоит из свай и трех реперов КУГМС 1951 г. в створе водпоста: основной жел.-бет. репер № 1, с отметкой 7,500 *м* усл.; потайной жел.-бет. репер № 2, с отметкой 6,127 *м* усл., контрольный репер — жел. труба № 3, на левом берегу, в 92,7 *м* от репера № 1, с отметкой 7,350 *м* усл.

Отметка нуля графика 0,00 *м* усл.

Температура воды измеряется в створе водпоста, у правого берега; толщина льда измеряется на участке поста на середине реки и у берега.

Гидроствор № 1 расположен в створе водпоста, оборудован лодочной переправой.

Сток непостоянный; река летом пересыхает, зимой перемерзает. Летом возможно возобновление стока вследствие попусков воды с водохранилища, расположенного в 10 *км* выше водпоста. Плотина водохранилища насыпная, глухая, постоянная, весенние воды обычно переливаются через гребень плотины или размывают ее.

Выше и ниже водпоста, на крутых поворотах реки, возможны заторы. Вода в реке горько-соленая.

68. р. Аще-Узек (Горькая) — з. Куйген-Куль. Пост расположен у верблюжьей фермы клх. им. Ворошилова.

Пост открыт в июле 1951 г. Гидропроектом (дата не известна); систематические измерения уровня воды начаты УГМС Каз.ССР 23/III 1952 г.

Водпост находится на правом берегу, состоит из свай и двух контрольных дер. реперов Гидропроекта: репер № 1, с отметкой 23,154 *м* усл. и репер № 2 в 153 *м* от репера № 1, с отметкой 20,140 *м* усл.

Отметка нуля графика 15,50 *м* усл.

Температура воды измеряется в створе водпоста, у правого берега; толщина льда измеряется на участке поста, на середине реки и у берега.

Гидростворы расположены: № 1 — в створе водпоста, оборудован лодочной переправой, № 2 — в 2,3 *км* ниже водпоста, совпадает с осью плотины. Измерения расходов воды в текущем году велись в местах размыва плотины у правого и левого берега, где вода проходит рукавами вдоль берегов.

Сток непостоянный. Летом река на перекатах пересыхает, зимой перемерзает. Русло подвержено зарастанию.

В 2,6 *км* ниже водпоста в реку впадает балка Джаман-Узек. В 2,7 *км* ниже водпоста, на перекатах, наблюдаются заторы льда.

Сток зарегулирован рядом вышерасположенных плотин.

69. балка Таткен-Сай — з. Диша. Пост расположен в 1,5 *км* к Ю от зимовья.

Водпост находится на правом берегу, состоит из свай и двух реперов УГМС Каз.ССР 1952 г. в створе водпоста: основной потайной жел. репер № 1, с отметкой 9,866 *м* усл. и контрольный жел. репер № 2, с отметкой 10,000 *м* усл.

Отметка нуля графика 4,00 *м* усл.

Температура воды измеряется в створе водпоста, у правого берега; толщина льда измеряется на участке поста на середине реки и у берега.

Гидроствор № 1 расположен в створе водпоста, оборудован лодочной переправой.

Сток непостоянный, эпизодический от таяния снега на прилегающей местности. В остальную часть года русло представляет собой ряд плесов, разобщенных участками сухого русла.

Вследствие значительной извилистости русла выше и ниже водпоста наблюдаются заторы льда.

70. р. Малый Узень — с. Алексашкино. Гидроствор № 2 расположен в 685 *м* ниже водпоста.

Ежегодно выше и ниже водпоста сооружаются временные плотины.

72. р. Малый Узень — с. Кок-Терек (клх. Правда). Пост расположен в 250 *м* к ЮЗ от селения.

Водпост находится на левом берегу, состоит из свай и дер. репера № 1 БРИС РУГМС 1951 г. в створе водпоста, с отметкой 5,269 *м* усл.

Отметка нуля графика —1,00 *м* усл.

Температура воды измеряется в створе водпоста, у левого берега; толщина льда измеряется на участке поста на середине реки и у берега.

Гидроствор № 1 расположен в 20 *м* ниже водпоста, оборудован лодочной переправой.

Сток непостоянный, эпизодический от таяния снега на прилегающей местности, зарегулирован глухими земляными плотинами, построенными в 1951 г. в 50 *км* (Бостандык) и в 110 *км* (Команколь) выше водпоста.

73. р. Малый Узень — с. Новая Казанка. Пост расположен в 3,5 *км* к СВ от селения, в 250 *м* ниже дер. моста через р. Малый Узень.

Водпост находится на левом берегу, состоит из свай и контрольного репера — винтовая чуг. свая № 1 УГМС Каз.ССР 1952 г., с отметкой 5.000 *м* усл.

Отметка нуля графика 1,00 *м* усл.

Температура воды измеряется в створе водпоста, у левого берега; толщина льда измеряется на участке поста на середине реки и у берега.

Гидроствор № 1 расположен в створе водпоста, оборудован лодочной переправой.

Сток непостоянный. Зимой, выше и ниже водпоста, река на перекатах перемерзает, летом пересыхает. Дно реки илистое, заросшее водорослями.

74. р. Большой Узень — г. Новоузенск. В связи с последним уравниванием (1946—1949 гг.) нивелирной сети СССР, исходная марка № 76 в стене водоемного здания ст. Новоузенск получила отметку 33,868 *м* абс. (Каталог ГУГК 1949 г.), вместо 33,884 *м* абс.; основной жел.-бет. репер НВП 1937 г. получил отметку 28,688 *м* абс., вместо 28,704 *м* абс.

Отметка нуля графика 14,28 *м* абс., вместо 14,30 *м* абс.

76. р. Большой Узень — уроч. Дукен. Пост расположен в 24 *км* ниже разливов, на юго-восточной окраине уроч. Дукен.

Пост открыт 18/IX 1951 г., за период 18/IX—31/XII 1951 г. наблюдения на посту не производились.

Водпост находится на левом берегу, состоит из свай и двух реперов БРИС РУГМС 1951 г., в створе водпоста: контрольный репер № 1, с отметкой 3,073 *м* абс. и потайной репер (жел. ось) № 2, с отметкой 2,485 *м* абс. Отметки переданы нивелировкой IV кл. от репера № 144, в 5 *км* к ЮЮВ от репера № 1, с отметкой 3,083 *м* абс.

Отметка нуля графика —4,00 *м* абс.

Температура воды измеряется в створе водпоста, у левого берега; толщина льда измеряется в створе водпоста на середине реки и у берега.

Гидроствор № 1 расположен в створе водпоста, оборудован лодочной переправой.

Сток непостоянный. Уровень в постоянном подпоре от водоподъемной Саршиганакской плотины, расположенной в 12 *км* ниже водпоста. В период половодья происходит заполнение водохранилища, часть воды отводится по каналам для лиманного орошения. Избыточные воды водохранилища пропускаются через плотину по примитивным водоспускам; при спаде уровня водоспуски перестают действовать и сток ниже плотины прекращается, а излишки воды водохранилища изливаются через канал Аще-Сай выше уроч. Дукен обратным течением. В этот период весь сток р. Большой Узень как поступающий из разливов, так и воды обратного течения, проходит через канал Аще-Сай. Разбор воды из водохранилища для лиманного орошения возможен и в этот период.

77. р. Алтата — с. Алтата. Температура воды измеряется в створе водпоста; с 15/IX, ввиду малых глубин, температура воды измерялась в 200 *м* выше водпоста, в плесе, в непроточной воде.

79. р. Мухор — пос. Мухорский. Пост расположен в 4 *км* к С от поселка.

Водпост находится на правом берегу и состоит из свай и двух реперов УГМС Каз. ССР 1952 г., в створе водпоста: потайной репер № 1 (мет. стержень), с отметкой 7,000 *м* усл. и контрольный репер (мет. стержень) № 2, с отметкой 6,880 *м* усл.

Отметка нуля графика 1,00 *м* усл.

Температура воды измеряется в створе водпоста, у правого

берега; толщина льда измеряется на участке поста на середине реки и у берега.

Гидроствор № 1 расположен в створе водпоста, оборудован лодочной переправой.

Сток непостоянный, летом наблюдается пересыхание, зимой перемерзание реки на перекатах. Русло реки зарастает водной растительностью.

Водпост находится в зоне подпора от р. Большой Узень и плотины, расположенной в 4 *км* ниже водпоста. В период половодья воды р. Большой Узень заходят через плотину в р. Мухор, против течения. Выше водпоста имеется ряд плотин, регулирующих сток р. Мухор. Пост учитывает только сбросы воды верхних плотин и совершенно не характеризует естественный режим реки. В меженний период на уровенном режиме плеса отражается забор воды на орошение с помощью движка, в 200 *м* ниже водпоста.

80. р. Чижа 2-ая — с. Чижа 2-ая. Измеренные расходы воды за 1952 г. забракованы.

81. р. Кушум — х. Быков. Пост расположен в 0,6 *км* к В от хутора.

Пост открыт 23/IX 1951 г., но систематические измерения уровня воды начаты 1/I 1952 г. В период 23/IX—31/XII 1951 г. наблюдения не производились.

Водпост находится на правом берегу, состоит из свай, рейки и двух реперов БРИС ГГИ 1951 г., в створе водпоста: основной дер. репер № 1, с отметкой 16,500 *м* усл. и контрольный репер (мет. стержень) № 2, с отметкой 15,014 *м* усл.

Отметка нуля графика 9,00 *м* усл.

Температура воды измеряется в створе водпоста, в 2 *м* от правого берега; толщина льда измеряется на участке поста на середине реки и у берега.

Гидроствор № 1 расположен в створе водпоста, оборудован лодочной переправой.

Сток наблюдается только в половодье, летом река на перекатах пересыхает, а зимой перемерзает.

Русло зарастает водной растительностью, в период паводка незначительно деформируется.

82. р. Кушум — с. Пятимар. Пост расположен в 5 *км* на ЮЗ от поселка.

Пост открыт 20/IX 1951 г., но систематические измерения уровня воды начаты 1/V 1952 г. За период 20/IX 1951 г. — 30/IV 1952 г. наблюдения не производились.

Водпост находится на правом берегу, в 400 *м* ниже плотины, в 1 *км* выше слияния сбросного канала с р. Кушум, состоит из свай и двух контрольных реперов в створе водпоста: дер. репер № 1 БРИС ГГИ 1951 г., с отметкой 5,000 *м* усл. и контрольный репер № 2 (винтовая чуг. свая) УГМС Каз.ССР 1951 г., с отметкой 4,843 *м* усл.

Отметка нуля графика 0,00 *м* усл.

Температура воды измеряется в створе водпоста, у правого берега; толщина льда измеряется на участке поста на середине реки и у берега.

Гидроствор № 1 расположен в 1,3 *км* ниже водпоста и в 300 *м* ниже слияния сбросного канала с р. Кушум, оборудован лодочной переправой. Временный гидроствор расположен на сбросном канале.

В летний период русло зарастает водной растительностью и представляет собой ряд разобщенных плесов. В зимний период имеет место перемерзание реки до дна на перекатах.

В половодье большая часть стока задерживается вышерасположенным водохранилищем, откуда вода разбирается на лиманное орошение и другие хозяйственные нужды. Вместе с тем излишние воды сбрасываются через сбросной канал, сливающийся с рукавом в 1 *км* ниже водпоста и в 300 *м* выше гидроствора № 1.

Регулировочные работы в теле плотины, переменный подпор от вод сбросного канала и ветровых сгонов и нагонов, наличие зарастания русла вносят искажение в естественный режим уровня.

83. р. Урал — г. Верхнеуральск. В летний период в районе города на р. Урал создаются временные запруды для бытовых нужд.

84. р. Урал — пос. Верхне-Кизильский. В июне—октябре уровень в подпоре от временной плотины, расположенной в 0,5 *км* ниже водпоста.

В Ежегоднике данного года дополнительно приведены измеренные расходы воды за прошлые годы (1949—1951 гг.), а так же измеренные расходы воды за 1952 г. магнитогорского Управления водопровода, канализации и гидротехнических сооружений, без проверки по полевым материалам. За 1949—1951 гг. измеренные расходы воды ведомственной организации не приводятся из-за отсутствия сведений о гидростворах и способе измерения расходов воды.

86. р. Урал — пос. Березовский. В связи с последним уравниванием (1946—1949 гг.) нивелирной сети СССР исходный гр. репер № 1975, на правой стороне дороги Березовский — Магнитострой, в 1 *км* севернее пос. Березовский (против кладбища) получил отметку 263,874 *м* абс. (Каталог ГУГК 1949 г.), вместо 263,919 *м* абс.; жел.-бет. репер № 1 ЦССП 1938—1939 гг. получил отметку 258,705 *м* абс., вместо 258,750 *м* абс.

Отметка нуля графика 250,20 *м* абс., вместо 250,25 *м* абс.

В 1952 г. открыт весенний гидроствор № 5 в 3,8 *км* ниже основного водпоста; гидроствор оборудован лодкой и ездовым тросом. В гидростворе № 2 (основной водпост) измерения расходов воды в 1952 г. не производились.

В Ежегоднике данного года приведены уровни, температура воды, толщина льда, измеренные расходы воды и расходы взвешенных наносов в обработке Гидэпа, без проверки по полевым материалам.

87. р. Урал — с. Уральск. В связи с последним уравниванием (1946—1949 гг.) нивелирной сети СССР, исходный гр. репер № 214 Гидэп 1941 г. на левом берегу, в 1,3 *км* западнее с. Уральск, получил отметку 217,560 *м* абс. (справка ГУГК), вместо 217,490 *м* абс.; основной жел. реп. № 1 Гидэп 1947 г. получил отметку 215,828 *м* абс., вместо 215,758 *м* абс.

Отметка нуля графика 206,07 *м* абс., вместо 206,00 *м* абс.

В Ежегоднике данного года приведены уровни, температура воды, толщина льда, измеренные расходы воды и расходы взвешенных наносов в обработке Гидэпа, без проверки по полевым материалам.

88. р. Урал — г. Орск. В Ежегоднике данного года дополнительно помещены измеренные расходы воды за 1950, 1951 гг.

90. р. Урал — г. Чкалов. В 1952 г. в связи с образованием в гидростворе № 3 (в 0,9 *км* выше водпоста) у левого берега значительной площади мертвой зоны, гидроствор № 3 стал непригоден для измерения меженних расходов воды и вследствие этого перенесен на 160 *м* выше по течению; новый гидроствор (в 1,07 *км* выше водпоста) закреплен на обоих берегах жел. сваями и ему придан № 4.

Измерение температуры воды с 18/VI 1952 г. производится в 1,07 *км* выше водпоста вследствие малой проточности воды на участке поста (плес).

94. р. Урал — с. Кушум. 1/IX 1952 г. вследствие косоструйности в створе водпоста и значительной степени изолированности от основного русла отложениями наносов на участке поста, водпост был выправлен и смещен вниз по течению на 16 *м*.

Новый водпост расположен на правом берегу ниже устья протока Чаган, состоит из свай и репера в створе водпоста. Контрольный репер — винтовая чуг. свая № 20 УГМС Каз.ССР 1952 г., с отметкой 24,626 *м* абс., полученной от чуг. репера № 34 ОЗУ 1914 г., с отметкой 27,935 *м* абс.

Отметка нуля графика нового поста осталась прежней, равной 16,11 *м* абс.

Температура воды измеряется в створе водпоста на стрежне; толщина льда измеряется в створе водпоста на середине реки и у берега.

Местоположение гидростворов № 1 и 2 не менялось.

98. р. Урал— г. Гурьев. В связи с последним уравниванием (1946—1949 гг.) нивелирной сети СССР исходная марка б/№ Бакинского торгового порта на набережной в цоколе здания Педтехникума, являющаяся одновременно и репером водпоста, получила отметку — 22,625 *м* абс. (Каталог ГУГК 1949 г.), вместо —22,684 *м* абс.

Отметка нуля графика —27,65 *м* абс., вместо —27,71 *м* абс.

100. р. Урляда — д. Новоахуново. На режим реки оказывает влияние плотина, расположенная в 0,5 *км* ниже водпоста.

101. р. Узельга — пос. Самарский. В 115 *м* выше основного водпоста оборудован верхний уклонный водпост.

103. р. Зингейка— пос. Браиловский. Измерение толщины льда производилось в 1 *км* выше водпоста на середине реки.

107. р. Карагайлы — с. Старо-Сибаево. Гидроствор № 2 расположен в 20 *м* ниже водпоста.

110. р. Су-Ундук— с. Кусем. В 1952 г. оборудован новый гидроствор № 4 в 1 *км* ниже основного водпоста.

В Ежегоднике данного года приведены уровни, температура воды, толщина льда, измеренные расходы воды и расходы взвешенных наносов в обработке Гидэпа, без проверки по полевым материалам.

111. р. Су-Ундук — с. Севастополь. В связи с последним уравниванием (1946—1949 гг.) нивелирной сети СССР исход-

ный гр. репер № 206 на правом берегу р. Су-Ундук в 150 *м* к С от с. Севастополь, в 40 *м* к СЗ от дороги в с. Шубартау получил отметку 231,980 *м* абс. (справка ГУГК), вместо 231,926 *м* абс.; основной жел. репер № 3 Гидэп 1948 г. получил отметку 233,126 *м* абс., вместо 233,072 *м* абс.

Отметка нуля графика 225,32 *м* абс., вместо 225,27 *м* абс.

112. р. Таналык — с. Самарское. 16/IX 1952 г. нивелировкой IV кл. СУГМС произведена привязка основного репера водпоста к гр. реперу № 50, находящемуся в 120 *м* к В от с. Самарское, в 15 *м* к С от дороги с. Самарское — пос. Тамаковское, с отметкой 333,614 *м* абс.

В результате произведенной привязки основной жел.-бет. репер № 3 получил отметку 334,468 *м* абс., вместо 50,172 *м* усл.

Отметка нуля графика 326,30 *м* абс., вместо 42,00 *м* усл.

Толщина льда измеряется на участке поста на середине реки.

113. р. Таналык— с. Мамбетово. В Ежегоднике данного года приведены уровни, температура воды, толщина льда, измеренные расходы воды и расходы взвешенных наносов в обработке Гидэпа, без проверки по полевым материалам.

114. р. Таналык — с. Малятино. В связи с последним уравниванием (1946—1949 гг.) нивелирной сети СССР, исходный гр. репер № 3172 на правом берегу р. Урал, в 8 *км* к С от с. Таналык, в 20 *м* справа от дороги в с. Орловка получил отметку 299,585 *м* абс. (Каталог ГУГК 1949 г.), вместо 299,525 *м* абс. Реперы водпоста получили: основной жел.-бет. репер № 3 КУГМС 1941 г. отметку 239,590 *м* абс., вместо 239,530 *м* абс. и мет. репер № 2 КУГМС 1938 г. отметку 239,760 *м* абс., вместо 239,700 *м* абс.

Отметка нуля графика 234,72 *м* абс., вместо 234,66 *м* абс.

Выше водпоста имеется ряд плотин, ближайшая из которых находится в 7 *км* в д. Адилькина (ферме № 41).

118. р. Орь — с. Ащебутак. Летом ежегодно работает насосная установка в 0,6—0,7 *км* выше водпоста, подающая воду для орошения.

Ниже водпоста расположена водокачка, ежедневно подающая воду на ж.-д. станцию.

120. р. Кугутык — р. п. Домбаровский. В связи с последним уравниванием (1946—1949 гг.) нивелирной сети СССР, исходный гр. репер № 28, в 400 *м* к ЮВ от шахты № 1, в 200 *м* к СЗ от ж.-д. моста получил отметку 261,037 *м* абс. (Каталог ГУГК 1950 г.), вместо 260,789 *м* абс.; основной мет. репер (рельс) № 2 КУГМС 1944 г. получил отметку 263,994 *м* абс.; вместо 263,746 *м* абс.

Отметка нуля графика 257,36 *м* абс., вместо 257,11 *м* абс.

Паводочный гидроствор перенесен в створ водпоста и совмещен с меженним гидроствором № 1.

В 8—10 *м* ниже водпоста русло реки зарастает водной растительностью по всей ширине реки.

В Ежегоднике данного года дополнительно помещены измеренные расходы воды за 1951 г.

Температура воды до 16/VII 1952 г. измерялась в створе водпоста, с 16/VII в 20 *м* выше створа водпоста.

121. р. Сухая Губерля — ст. Губерля. В связи с последним уравниванием (1946—1949 гг.) нивелирной сети СССР, исходная марка № 7577 в каменной водосточной трубе ж. д. на 282,8 *км* ст. Халилово — Губерля получила отметку 268,940 *м* абс. (справка ГУГК), вместо 268,638 *м* абс.; основной репер № 2 (мет. штырь в устое ж.-д. моста) КУГМС 1949 г. получил отметку 234,004 *м* абс., вместо 233,702 *м* абс.

Отметка нуля графика 225,46 *м* абс., вместо 225,15 *м* абс.

Толщина льда измеряется в 120 *м* ниже створа водпоста на середине реки.

122. р. Урта-Буртя — пос. Жана-Талап. После половодья 1952 г., в створе водпоста и ниже в 5 *м* от правого берега, образовалась песчаная коса длиной 15 *м*, создавшая в створе водпоста при уровне 50—60 *см* мертвую зону до 15—20% площади водного сечения.

128. р. Сакмара — с. Сакмара. В результате произведенных 6/VII 1950 г. и 16/VIII 1953 г. привязок реперов водпоста нивелировкой IV кл. к марке № 464 в здании госбанка с. Сакмара, с отметкой 113,674 *м* абс. (Каталог ГУГК 1949 г.), основной жел. репер № 6 КУГМС 1948 г. получил отметку 99,450 *м* абс., вместо 97,980 *м* абс.

Отметка нуля графика 90,97 *м* абс., вместо 89,50 *м* абс.

Постоянство места взятия единичной пробы мутности в течение года не сохранялось вследствие образования мертвых зон и осередка.

129. р. Крепостной Зилаир — х. Крепостной Зилаир. Толщина льда измеряется на участке поста на середине реки.

132. р. Чертанка — с. Желтое. В связи с последним уравниванием (1946—1949 гг.) нивелирной сети СССР, исходная марка № 7025 в левом устое моста через сухую балку ж.-д. линии Оренбург — Орск на 126,7 *км* получила отметку 169,640 *м* абс. (справка ГУГК), вместо 169,699 *м* абс.; основной репер № 1 КУГМС 1949 г. на левобережном устое моста, получил отметку 158,673 *м* абс., вместо 158,732 *м* абс.

Отметка нуля графика 154,94 *м* абс., вместо 155,00 *м* абс.

135. р. Большой Ик — с. Поляковка. Толщина льда измеряется в 150—160 *м* ниже водпоста на середине реки и у берега.

136. р. Большой Сурень — клх. Луч. Измерение толщины льда производится на участке поста на середине реки.

139. р. Салмыш — с. Биккулово. После половодья 1952 г. мет. репер № 2 КУГМС 1948 г., с отметкой 119,568 *м* абс., осел и изменил свою отметку. Нивелировкой IV кл. 15/VIII 1952 г. от свай № 1—5, как устойчивых и неменяющих свои отметки в течение ряда лет, мет. репер № 2 получил отметку 119,523 *м* абс.

В 1952 г. в 6 *км* выше водпоста в пос. Ново-Троицк построена мельничная плотина.

141. р. Черная — с. Красный Холм. В связи с последним уравниванием (1946—1949 гг.) нивелирной сети СССР, исходные ст. репер № 445 и марка № 3391 в цоколе церкви с. Красный Холм (Каталог ГУГК 1949 г.) получили: ст. репер № 445 отметку 76,444 *м* абс., вместо 76,548 *м* абс.; марка № 3391 отметку 77,114 *м* абс., вместо 77,218 *м* абс. Основной жел. репер № 1 КУГМС 1948 г. получил отметку 77,494 *м* абс., вместо 77,598 *м* абс.

Отметка нуля графика 71,90 *м* абс., вместо 72,00 *м* абс.

На участке поста русло реки деформируется (размыв).

143. р. Илек — пос. Алга. 29/V 1952 г. в 2 *км* ниже водпоста сооружена временная плотина.

145. р. Илек — пос. Веселый № 1. В связи с последним уравниванием (1946—1949 гг.) нивелирной сети СССР исходная марка б/№ Гл. Шт. 1905 г. в цоколе здания вокзала ст. Ак-Булак получила отметку 142,776 *м* абс. (Каталог ГУГК 1949 г.), вместо 142,873 *м* абс., основной жел.-бет. репер № 1 КУГМС 1948 г. получил отметку 131,381 *м* абс., вместо 131,478 *м* абс.

Отметка нуля графика 123,90 *м* абс., вместо 124,00 *м* абс.

В 1952 г. при уровне 150 *см* в створе водпоста образовался остров, разделяющий русло реки на два рукава.

Толщина льда измеряется в створе водпоста на середине реки и у берега.

149. р. Тересбутак — пос. Белогорский. 5/V 1952 г. в 100 *м* ниже водпоста восстановлен временный водослив, действовавший по 30/XI.

150. р. Кинделя — з/свх. Магнитострой. Для удобства наблюдений в половодье, в августе 1952 г. водпост дополнен 5 сваями на правом берегу со стороны жилища водомерного наблюдателя.

154. р. Деркул — пос. Плошкин. Пост расположен на северной окраине поселка.

Пост открыт 25/IX 1951 г., но систематические измерения уровня воды начаты с 1/I 1952 г. В период 25/IX—31/XII 1951 г. наблюдения не производились.

Водпост находится на правом берегу, состоит из свай и контрольного репера, винтовая чуг. свая № 1 УГМС Каз.ССР 1951 г. в створе водпоста, с отметкой 50,000 *м* усл.

Отметка нуля графика 40,00 *м* усл.

Температура воды измеряется в створе водпоста, у правого берега; толщина льда измеряется на участке поста на середине реки.

Гидроствор № 1 расположен в 2 *м* выше водпоста, оборудован лодочной переправой.

Сток непостоянный. Большую часть года река представляет собой отдельные плесы, разобщенные участками сухого русла. Вследствие извилистости русла и сужений его на поворотах реки, выше и ниже водпоста наблюдаются заторы льда. В период половодья при заторах льда подтопляется поселок.

155. р. Уил — аул Алты-Карасу. 10/IV 1952 г., вследствие размыва левого берега, водпост перенесен на 300 *м* ниже по течению.

Новый водпост состоит из свай и двух реперов УГМС Каз.ССР 1952 г., в створе водпоста: контрольный репер (жел. штырь) № 4, с отметкой 46,910 *м* усл. и потайной, жел.-бет. репер № 5, в 7 *м* от репера № 4 (от реки), с отметкой 46,440 *м* усл. Отметки переданы нивелировкой IV кл. от репера № 2 УГМС Каз.ССР 1941 г., в створе старого водпоста, с отметкой 49,890 *м* усл.

Репер № 1 УГМС Каз.ССР 1941 г., с отметкой 50,000 *м* усл. 3/X 1952 г. уничтожен.

Уровни старого и нового водпостов увязаны. В результате параллельных наблюдений на обоих водпостах (10/V—30/XI) выявлено, что падение реки не превышает 1 *см* и поэтому отметка нуля графика осталась прежней, равной 40,00 *м* усл.

Температура воды измеряется в створе нового водпоста, у левого берега; толщина льда измеряется в створе водпоста на середине реки и у берега.

Гидроствор № 2 расположен в 14 *м* ниже нового водпоста, оборудован лодочной переправой. В меженний период расходы воды измеряются во временных гидростворах.

Пробы воды для определения химического состава берутся в гидростворе № 2.

161. р. Эмба — с. Жаркамыс. 16/VII 1952 г., вследствие неустойчивости грунта правого берега водпост перенесен на 30 *м* ниже по течению.

Новый водпост состоит из свай и жел.-бет. репера № 4 УГМС Каз.ССР 1952 г., в створе водпоста, с отметкой 19,868 *м* усл., переданной 17/VII 1952 г. нивелировкой IV кл. от основного мет. репера № 1 УГМС Каз.ССР 1946 г., в створе старого водпоста, с отметкой 19,796 *м* усл.

Уровни старого и нового водпостов увязаны. В результате параллельных наблюдений на обоих водпостах выявлено, что падение реки не превышает 1 *см* и поэтому отметка нуля графика осталась прежней, равной 11,00 *м* усл.

Температура воды измеряется в створе водпоста, у правого берега; толщина льда измеряется в створе водпоста на середине реки и у берега.

Гидроствор № 1 расположен в 30 *м* выше нового водпоста, оборудован лодочной переправой. В меженний период расходы измеряются во временном гидростворе в 100 *м* ниже водпоста.

Пробы воды для определения химического состава берутся в гидростворе № 1 и во временных гидростворах.

162. р. Эмба — аул Арал-Тюбе. 24/VIII 1952 г., вследствие размыва левого берега в период половодья, водпост перенесен на 25 *м* ниже по течению.

Новый водпост состоит из свай и жел. репера № 3 УГМС Каз.ССР 1952 г., в 25 *м* выше нового водпоста (в створе старого водпоста), с отметкой 16,552 *м* усл., переданной нивелировкой IV кл. от потайного жел.-бет. репера № 2 УГМС Каз.ССР 1950 г., с отметкой 16,311 *м* усл. Жел. репер № 1 УГМС Каз.ССР 1949 г. с отметкой 14,841 *м* усл., 22/IV 1952 г. уничтожен.

Уровни старого и нового водпостов увязаны. Наблюдения за уровнем в период 3/IV—24/VIII производились по временным кольям и рейкам.

Отметка нуля графика осталась прежней, равной 4,84 *м* усл.

Температура воды измеряется в створе водпоста, у левого берега; толщина льда измеряется в створе водпоста на середине реки и у берега.

Гидроствор № 1 совмещен с новым водпостом и оборудован лодочной переправой. Гидроствор № 2 (меженний) расположен в 100 *м* ниже водпоста. Временный паводочный гидроствор 1952 г. расположен в 1,5 *км* ниже водпоста.

163. р. Эмба — уроч. Дюсеке. Гидроствор № 3 расположен в 150 *м* ниже водпоста (автогужевой мост).

164. р. Эмба, рукав Бахаш — уроч. Дюсеке. 20/IV 1952 г. восстановлена временная плотина в 150 *м* ниже водпоста, действовавшая до 22/IV; 25/VII сооружена временная глухая плотина в 130 *м* ниже водпоста, отводящая воду для орошения, действовавшая до 6/VIII 1952 г.

165. р. Темир — клх. Ленинский. 8/VII 1952 г. на левом берегу в створе водпоста, в 524 *м* от репера № 4, установлен потайной жел.-бет. репер № 6 УГМС Каз.ССР, с отметкой 50,484 *м* усл., переданной 8/X 1952 г. нивелировкой IV кл. от репера № 4 УГМС Каз.ССР 1946 г., с отметкой 49,862 *м* усл. Потайной жел. репер № 5 УГМС Каз.ССР 1950 г., с отметкой 50,401 *м* усл., в 1952 г. уничтожен.

167. вдхр. на р. Черненькая — ст. Демьяс. В связи с последним уравниванием (1946—1949 гг.) нивелирной сети СССР, исходный ст. репер № 180 ОЗУ в стене водонапорной башни ст. Демьяс, получил отметку 90,134 *м* абс. (Каталог ГУГК 1949 г.), вместо 90,152 *м* абс.; основной жел.-бет. репер № 1, 1948 г. (зацементированный штырь в здании водокачки) получил отметку 71,290 *м* абс., вместо 71,308 *м* абс.

Отметка нуля графика 61,98 *м* абс., вместо 62,00 *м* абс.

Толщина льда измеряется в 25 *м* выше водпоста.

ТАБЛИЦА 2

ЕЖЕДНЕВНЫЕ УРОВНИ ВОДЫ

ГИДРОМЕТФОНД СССР
Инв. № 342
Управление Гидрослужбы КазССР
ОТДЕЛ ГИДРОМЕТФОНДА
6 июля 1955 г.

Таблица содержит сведения о средних суточных, средних, высших и низших месячных и годовых высотах уровня воды, выраженных в сантиметрах над нулем графика.

Среднее суточное значение уровня воды, как правило, вычислено из двух или четырехсрочных наблюдений, периоды одно- и многосрочных наблюдений оговорены в примечаниях под таблицами.

Независимо от числа сроков наблюдений, среднее суточное значение уровня определено как простое арифметическое среднее из наблюдений, произведенных в течение суток через равные интервалы времени; в том случае, если наблюдения за уровнем производились не через равные интервалы времени, то среднее суточное значение уровня вычислено как среднее взвешенное из всех наблюденных значений (станции и посты №№ 69, 76, 79, 80, 93, 94, 142—145, 147—149, 151, 153—156, 158—165), исключение составляют станции ведомственной сети №№ 86, 110, 113, для которых среднее суточное значение уровня выведено из всех наблюденных в течение суток значений уровня воды, независимо от равномерности распределения их по времени.

Значения высшего и низшего уровней выбраны из всех измерений уровня воды, произведенных на водпосту в течение месяца и года. Если низший уровень наблюдался в году много раз не подряд, то в таблице дана первая дата его и все месяцы с указанием (в скобках) числа дней, в течение которых он в данном месяце встречался.

Пропуски наблюдений, там где это представилось возможным сообразно с ходом уровня воды, интерполированы или восполнены по графикам связи с соседними водпостами.

Наблюдавшиеся основные явления ледового режима в таблицах отмечены условными знаками, поставленными справа от значения уровня.

В примечаниях под таблицей даны сведения, поясняющие и дополняющие ее содержание.

По станциям № 86, 87, 110, 113 уровни приведены в обработке Гидэпа, без проверки по полевым материалам.

Условные обозначения

) — забереги; : — сало; * — шуга; o — ледоход редкий; ● — ледоход густой и средний; п — подвижка льда; | — ледостав; || — вода течет поверх льда; прсх — река пересохла; прмз — река перемерзла; — (тире) — сведения отсутствуют или забракованы; курсив — сведения сомнительные.

1. р. АХТАЙ — с. КАРАВАЕВО

Отм. нуля графика 69,02 *м* абс.

Число	I	II	III	IV	V	VI	VII	VIII	IX	X	XI	XII
1	82	110	123	130	96	56	40	39	39	39	46)	60
2	80	110	122	126	72	56	41	38	38	40	46)	60
3	78	110	122	124	58	50	40	38	38	40	47	62
4	76	110	122	122	56	48	40	38	38	40	46	60
5	74	112	179	120	55	48	40	38	38	41	45	58
6	74	112	173	120	54	50	40	38	38	41	45	58
7	77	115	158	118	54	51	42	38	37	40	49	60
8	80	116	146	116	52	52	40	38	37	40	41	62
9	82	112	128	116	50	50	40	38	37	40	44	66
10	81	111	133	116	47	50	40	38	37	40	43	67
11	82	108	134	118	50	47	43	38	36	40	44):	74
12	84	108	136	123	51	48	42	38	36	40	58)	77
13	86	107	138	128	52	47	42	38	37	40	46)	74
14	86	108	138	132	52	46	42	38	37	40	46	74
15	86	108	137	145	54	44	43	38	37	40	46	80
16	88	110	137	156	52	44	41	38	37	41	46	80
17	88	113	138	150	50	44	40	38	37	40	47	77
18	88	116	138	149	60	44	40	38	37	40	48	76
19	88	120	139	155	64	44	40	39	37	40	48	76
20	90	125	140	169	64	43	40	38	37	40	50	77
21	92	128	140	160	64	42	39	38	38	40	50	82
22	93	128	140	154	60	42	39	38	38	40	52	86
23	94	128	143	156	58	42	39	38	38	40	52	90
24	96	128	143	167	58	42	38	38	38	40	52	90
25	98	126	143	179	58	42	38	38	38	40	52	91
26	98	126	142	201о	57	42	38	38	38	40	54	92
27	100	124	142	165	54	46	38	38	38	40	54	90
28	102	123	138	126	55	46	38	38	38	40	56	84
29	105	123	136	96	57	42	44	38	38	44)	56	80
30	108		135	98	58	41	46	38	40	43)	58	78
31	110		132		58		40	38		44)		77
Средн.	89	116	139	138	57	46	40	38	38	40	49	75
Высш.	111	129	180	217	100	58	50	39	40	47	58	92
Низш.	74	107	122	92	46	40	38	38	36	39	41	58

Средний годовой 72. Высший 217 26/IV. Низший 36 11, 12/IX.

5, 6/III попуски воды из водохранилища на вышерасположенном притоке. 12/XI зажор ниже водпоста. 14—27/XI полыньи.

2. р. БЕЗДНА — с. НИКОЛЬСКОЕ

Отм. нуля графика 52,80 *м* абс.

Число	I	II	III	IV	V	VI	VII	VIII	IX	X	XI	XII
1	126	136	160	136	210	161	186	164	162	154	150	149
2	125	135	160	138	214	162	184	165	163	153	152	148
3	124	135	162	142	216	161	184	165	164	152	151	147
4	124	136	166	140	212	164	186	168	160	154	149	150
5	126	133	169	142	205	165	186	171	159	154	147	148
6	129	132	170	142	201	168	184	173	157	154	146	149
7	131	130	166	138	197	170	184	174	156	154	147	149
8	134	130	166	136	195	168	184	174	156	155	147	146
9	134	130	166	138	192	164	184	174	154	158	150	140
10	134	130	162	143	179	162	184	176	152	158	149	136
11	134	131	160	143	192	164	182	177	150	160	147	137
12	132	129	160	145	193	164	182	175	152	158	148	136
13	133	128	161	145	202	164	182	174	152	156	150)	138
14	133	126	157	147	204	167	180	175	151	156	146)	135
15	134	129	155	149	203	173	180	176	150	160	150	132
16	135	126	150	155	204	174	180	174	150	158	152	130
17	136	126	147	160	204	174	178	175	151	157	154	125
18	135	128	146	166	201	174	178	175	150	156	154	124
19	134	127	146	175	198	175	176	172	150	155	152	123
20	134	126	145	182	190	175	174	173	149	155	151	121
21	136	128	144	196	181	175	172	174	152	155	154	118
22	134	127	144	218	170	175	170	172	153	153	154	118
23	134	129	143	216	173	176	170	171	150	153	152	116
24	135	135	140	220	172	176	169	171	152	150	155	115
25	136	136	140	232	165	176	166	171	152	148	153	114
26	134	145	139	240	164	176	166	167	153	146	150	116
27	134	161	138	249	164	176	164	166	153	147	148	116
28	135	164	138	252	164	178	161	165	153	144	150	115
29	134	164	140	232	162	188	160	162	152	143)	148	116
30	134		142	217	164	188	158	161	154	143)	148	115
31	135		135		161		160	158		142		115
Средн.	133	134	152	174	189	171	176	171	154	153	150	130
Высш.	136	164	170	256	216	190	187	178	164	160	156	152
Низш.	124	126	134	136	161	160	158	156	149	142	146	114

Средний годовой 157. Высший 256 28/IV. Низший 114 24, 25, 28, 30, 31/XII.

1/I—25/IV полынья выше водпоста. Весеннего ледохода не было, лед растаял на месте. 2/I, 10/II, 16, 23, 30/III, 14—31/X, 12—31/XII сток полностью перехвачен вышерасположенной плотиной. 21, 22, 24—28/IV открыты щиты вышерасположенной плотины.

3. р. КРАСНАЯ — с. НОВИКОВКА

Отм. нуля графика 44,50 *м* усл.

Число	I	II	III	IV	V	VI	VII	VIII	IX	X	XI	XII
1	—	—	—	—	—	—	—	30	30	33	35	72
2	—	—	—	—	—	—	—	30	31	32	34	72
3	—	—	—	—	—	—	—	30	30	32	32	69
4	—	—	—	—	—	—	—	32	30	32	28	76
5	—	—	—	—	—	—	—	31	30	31	31	81
6	—	—	—	—	—	—	—	30	30	32	33	83
7	—	—	—	—	—	—	—	30	29	30	32	78
8	—	—	—	—	—	—	—	30	30	28	28	74
9	—	—	—	—	—	—	—	32	30	32	32	84
10	—	—	—	—	—	—	—	30	30	31	32	79
11	—	—	—	—	—	—	—	31	30	32	28):	82
12	—	—	—	—	—	—	—	29	28	32	40	83
13	—	—	—	—	—	—	—	27	29	32	52	83
14	—	—	—	—	—	—	—	31	30	31	42	83
15	—	—	—	—	—	—	—	30	30	28	43	84
16	—	—	—	—	—	—	—	30	29	32	43	84
17	—	—	—	—	—	—	—	30	30	28	44	82
18	—	—	—	—	—	—	—	30	30	31	45	82
19	—	—	—	—	—	—	—	30	30	32	45	84
20	—	—	—	—	—	—	—	30	30	28	48	91
21	—	—	—	—	—	—	—	30	28	27	48	100
22	—	—	—	—	—	—	—	29	27	32	68	108
23	—	—	—	—	—	—	—	30	30	32	72	98
24	—	—	—	—	—	—	—	29	31	32	49	96
25	—	—	—	—	—	—	—	27	30	31	54	91
26	—	—	—	—	—	—	30	30	32	28	64	94
27	—	—	—	—	—	—	28	30	28	28	70	98
28	—	—	—	—	—	—	28	30	28	33	70	106
29	—	—	—	—	—	—	28	30	27	33	68	110
30	—		—	—	—	—	30	29	28	34	72	114
31	—		—		—		28	30		44		115
Средн.	—	—	—	—	—	—	—	30	30	31	46	88
Высш.	—	—	—	—	—	—	—	35	35	51	76	115
Низш.	—	—	—	—	—	—	—	27	26	27	27	61

Средний годовой —. Высший —. Низший —.

12—19/XI полынья выше водпоста. 13, 22, 23/XI зажоры ниже водпоста. В ноябре — декабре наледь.

4. р. БОЛЬШОЙ ЧЕРЕМШАН — пос. ИВАНОВКА

Отм. нуля графика 54,71 *м* абс.

Число	I	II	III	IV	V	VI	VII	VIII	IX	X	XI	XII
1	60	66	72	88	328	54	14	12	12	14	18	33
2	58	69	74	85	326	52	14	12	12	16	19	32
3	60	71	74	83	308	52	14	12	11	16	22	32
4	62	70	76	83	300	52	14	11	11	18	26	31
5	64	70	80	83	295	50	13	12	10	18	28	32
6	64	71	80	84	282	48	13	12	10	16	29	32
7	62	72	80	84	256	46	13	12	9	14	30	34
8	60	72	79	85	220	45	13	11	10	14	32	34
9	60	72	78	86	197	45	13	11	11	16	34	35
10	60	72	78	86	178	44	12	10	11	17	36	35
11	63	71	77	88	166	44	12	12	12	16	36	36
12	65	71	76	90	152	42	12	11	12	16	38)	36
13	66	71	76	89	141	41	13	12	12	16	42):	38
14	65	70	76	93	132	39	20	11	14	16	42):	38
15	65	70	76	128	122	36	22	11	16	18	40)	38
16	65	70	78	139п	114	31	22	11	18	16	35	36
17	66	68	80	125	104	28	22	11	20	12	32	34
18	66	66	80	120п	97	26	20	12	22	12	31	32
19	66	66	80	134	92	24	18	12	22	14	30	30
20	68	68	80	141	87	22	18	12	18	16	32	30
21	70	70	81	153	83	21	17	12	15	17	34	29
22	68	70	81	178	79	20	16	10	12	18	34	30
23	65	68	81	200	75	18	20	9	10	20	35	31
24	62	68	82	214	72	16	20	9	10	20	36	32
25	64	69	83	232•	69	16	18	10	12	21	34	32
26	66	70	84	240о	66	16	16	12	14	22	32	32
27	68	72	84	248о	64	16	16	12	12	22	31	34
28	69	72	86	264о	62	14	15	12	12	21	30	36
29	70	72	88	284	60	14	14	12	12	20)	29	37
30	70		90	315	58	14	12	13	13	18)	31	38
31	68		90		56		12	12		17:		38
Средн.	65	70	80	144	150	33	16	11	13	17	32	34
Высш.	71	73	90	324	332	55	22	13	23	22	43	38
Низш.	58	66	72	83	55	14	12	9	9	11	18	29

Средний годовой 55. Высший 332 2/V. Низший 9 23, 24/VIII, IX(2).

10—24/IV закраины. 23, 24/IV разводье выше водпоста.

5. р. БОЛЬШОЙ ЧЕРЕМШАН — г. МЕЛЕКЕСС

Отм. нуля графика 44,95 *м* абс.

Число	I	II	III	IV	V	VI	VII	VIII	IX	X	XI	XII
1	280	279	288	308	464	268	231	229	229	230	242	254
2	280	281	289	306	466	266	231	228	229	231	243	256
3	279	282	290	306	459	264	232	228	228	231	245	258
4	278	282	292	304	448	264	232	228	228	231	240	256
5	279	283	294	304	438	264	231	228	228	232	240	256
6	280	283	294	304	424	261	231	228	227	231	243	256
7	279	284	296	305	409	260	234	228	227	231	244	257
8	278	284	296	305	395	259	232	228	228	232	245	259
9	276	284	296	306	378	259	231	228	228	232	246	259
10	275	284	294	308	364	258	230	228	228	232	248	260
11	276	284	294	308	351	257	230	228	228	232	246)	260
12	278	285	294	309	342	256	230	228	227	232	246)	259
13	279	285	293	310	334	252	231	230	228	232	242	259
14	279	285	292	312	326	249	232	228	230	232	250	259
15	280	285	292	314	318	246	234	228	231	234	250	258
16	282	285	293	329	313	244	234	228	232	233	250	261
17	282	284	292	352	308	244	234	228	230	232	250	262
18	282	283	294	352	304	242	234	229	230	231	250	262
19	283	282	294	382	301	240	232	230	229	231	250	262
20	284	282	295	366	298	240	233	229	229	231	251	259
21	285	283	296	364п	294	238	233	229	230	232	252	259
22	285	282	298	371	292	237	233	228	229	234	254	259
23	284	282	299	378	288	236	234	228	228	235	254	259
24	282	282	300	376п	288	236	234	228	228	235	254	259
25	280	280	301	381о	284	234	232	228	229	235	256	259
26	280	280	302	406о	282	234	232	228	231	235	255	260
27	280	283	304	414	280	234	231	228	230	236	254	261
28	280	284	304	422	278	232	230	228	229	237	256	262
29	280	286	306	428	276	232	230	230	229	234	256	262
30	281		307	446	274	232	230	230	230	237	255	263
31	280		308		270		229	230		238		263
Средн.	280	283	296	346	340	248	232	228	229	233	249	259
Высш.	285	286	308	455	467	268	235	231	232	239	256	263
Низш.	275	278	287	303	269	231	229	227	227	230	240	253

Средний годовой 269. Высший 467 1, 2/V. Низший 227 25/VIII, IX (5).

14—24/IV закраины. 21—24/IV, 28/X—2/XI ниже водпоста чисто. 13—28/XI полынья ниже водпоста.

6. р. БОЛЬШАЯ СУЛЬЧА — с. МАМЫКОВО

Отм. нуля графика 69,53 *м* абс.

Число	I	II	III	IV	V	VI	VII	VIII	IX	X	XI	XII
1	396	390	384	390	381	346	404	378	384	393	410	398
2	396	388	386	390	355	358	406	378	386	394	404	390
3	395	392	386	392	333	368	406	379	387	394	406	388
4	394	396	382	392	284	376	405	378	386	395	416	377
5	394	396	379	392	266	378	404	376	385	396	422	370
6	394	394	380	392	272	380	406	374	384	398	430	369
7	395	392	382	394	268	380	407	373	384	399	428)	370
8	395	390	383	394	261	378	406	372	384	400	421	368
9	395	390	384	394	264	377	406	370	384	402	416	365
10	393	390	386	395	254	376	402	367	383	402	410	364
11	393	388	387	393	238	374	399	367	382	405	412	366
12	392	386	387	392	236	373	397	367	383	406	416)	370
13	392	384	386	396	236	371	396	364	383	406	422	374
14	392	382	386	402	232	370	396	364	382	404	424	378
15	392	382	388	414	230	368	394	365	381	402	418	383
16	392	384	391	417	229	366	392	366	381	405	416	386
17	391	388	392	419	226	364	390	368	380	410	414	386
18	391	389	392	441	218	366	390	370	379	412	412	386
19	390	390	392	459	215	367	388	376	380	410	412	382
20	386	391	392	476	217	369	388	380	382	410	412	380
21	384	390	391	471	217	371	388	380	382	410	411	378
22	384	386	390	462	216	373	386	380	383	410	412	375
23	385	382	390	464	214	378	384	378	384	414	410	372
24	386	383	392	483	214	378	381	378	384	415	408	372
25	388	384	391	496	213	380	380	380	386	416	406	371
26	388	385	391	513п	211	386	378	378	388	418	406	371
27	388	386	390	534о	217	394	378	378	390	411	406	372
28	388	384	390	495о	258	398	380	378	392	408	404	376
29	390	384	390	444	288	402	380	378	392	406)	402	381
30	391		390	412	316	405	378	380	393	408	400	388
31	392		390		334		378	382		410		390
Средн.	391	388	388	430	255	376	393	374	384	405	413	377
Высш.	396	396	393	538	394	406	409	382	393	419	431	399
Низш.	384	382	379	390	209	344	378	364	379	393	399	363

Средний годовой 381. Высший 538 27/IV. Низший 209 26/V.

18—24/IV закраины. 27/V восстановлена нижерасположенная мельничная плотина.

7. р. МАЛЫЙ ЧЕРЕМШАН — с. АБАЛДУЕВКА

Отм. нуля графика 85,36 *м* абс.

Число	I	II	III	IV	V	VI	VII	VIII	IX	X	XI	XII
1	227	243	262	274	319	213	201	193	191	190	385	619
2	222	245	259	274	309	210	200	194	190	191	403	620
3	221	244	250	254	284	208	200	195	190	191	433	620
4	224	244	242	254	218	206	202	196	189	192	444	622
5	230	244	239	254	216	205	201	196	189	194	460	626
6	231	244	233	264	214	209	199	196	189	196	477	631
7	234	245	229	274	214	215	197	196	190	196	487	635
8	239	246	227	274	216	213	196	199	190	196	497	639
9	233	248	228	275	212	210	196	198	190	196	508	642
10	229	248	228	276	213	208	194	194	190	196	519	644
11	224	249	234	275	212	206	195	193	190	197	524	645
12	224	248	233	270	216	202	196	193	190	195	534	648
13	216	245	234	274	216	199	208	194	190	194	542	648
14	203	244	235	278	212	198	204	194	190	192	546	649
15	216	244	237	284	211	197	202	197	190	192	554	649
16	235	244	236	286	211	196	202	194	190	193	562	649
17	239	243	234	326	210	194	199	193	190	193	570	650
18	236	239	236	373●	210	194	199	193	190	194	572	651
19	236	249	239	340	214	194	199	193	190	193	576	650
20	236	253	239	380о	222	194	198	194	190	195	578	648
21	238	254	240	495	222	194	200	194	190	209	581	646
22	242	255	240	488	222	194	206	194	190	229	585	636
23	241	256	243	476	220	200	198	193	190	249	588	627
24	244	257	244	571о	219	194	193	193	190	266	591	623
25	240	256	243	638	218	193	193	193	190	283	595	617
26	234	259	236	595	216	194	193	193	190	300	600	614
27	232	262	242	540	212	213	196	190	190	316	610	598
28	230	264	258	440	221	206	198	190	190	328	612	598
29	228	264	264	320	218	203	195	190	190	340	616	598
30	229		272	314	216	203	195	191	190	359	618	598
31	236		274		213		194	191		374		598
Средн.	231	250	242	355	224	202	198	194	190	230	539	630
Высш.	245	264	275	652	325	215	213	199	191	378	618	651
Низш.	203	239	227	254	210	193	193	190	189	190	385	598

Средний годовой 290. Высший 652 25/IV. Низший 189 4—6, 8/IX.

Сведения о дате очищения реки от льда не точны. 20/X—31/XII подпор от нижерасположенной плотины.

8. р. УСА — пос. КРАСНОЕ МИРОНОВО

Отм. нуля графика 39,75 *м* абс.

Число	I	II	III	IV	V	VI	VII	VIII	IX	X	XI	XII
1	186	193	203	227	221	166	142	137	138	149	166	156
2	186	194	204	226	213	166	142	137	139	148	162	158
3	185	195	206	228	204	164	142	136	140	149	160	158
4	187	195	208	228	198	162	143	136	142	150	157	159
5	187	196	208	226	194	162	142	136	142	153	158	160
6	186	196	209	226	190	164	142	137	142	151	156	160
7	186	196	209	228	187	163	144	136	142	147	156	160
8	186	196	210	228	190	161	142	136	142	150	156	160
9	186	196	210	229	186	160	143	136	142	151	156	160
10	186	196	211	229	184	160	144	136	140	152	159	160
11	186	196	211	230	184	158	144	134	141	153	162)	160
12	187	196	211	232	183	159	145	134	141	154	170	161
13	187	196	211	234	182	158	145	136	144	150	177	162
14	187	198	211	234	180	158	145	136	143	151	168	162
15	187	198	212	239	177	158	146	136	144	152	168	162
16	189	198	212	240	174	156	145	136	138	149	167	163
17	190	198	212	265	172	154	145	134	138	152	164	164
18	191	198	212	306	171	153	144	135	139	155	161	164
19	192	198	213	316	172	153	143	135	140	154	160	164
20	192	198	213	369	172	152	143	135	140	155	157	165
21	193	197	214	372	174	151	142	134	144	154	157	166
22	193	197	216	333	174	150	146	134	140	154	158	166
23	193	197	220	317п	173	148	142	134	149	156	158	166
24	193	198	220	310●	173	148	142	136	152	157	160	166
25	193	200	222	264	172	147	140	138	146	156	160	166
26	193	200	214	260	172	146	140	140	146	156	158	167
27	193	200	214	274	170	145	140	138	145	154	158	167
28	194	201	216	260	170	144	139	138	150	161	157	167
29	194	202	220	244	168	144	138	142	146	152	156	168
30	193		222	233	168	143	138	143	146	152	155	168
31	193		220		168		138	137		158		168
Средн.	189	197	213	260	181	155	142	136	143	153	161	163
Высш.	194	202	223	388	225	167	146	143	152	165	179	168
Низш.	185	193	203	226	167	143	138	134	136	147	155	156

Средний годовой 174. Высший 388 20/IV. Низший 134 11/VIII (6).

17—22/IV закраины. 23/IV затор льда выше водпоста. 29/X—I, 12—14/XI полыньи ниже водпоста.

9. р. СОК — пос. ПОДГОРНОЕ

Отм. нуля графика 55,04 *м* абс.

Число	I	II	III	IV	V	VI	VII	VIII	IX	X	XI	XII
1	252	262	270	285	400	280	272	254	264	262	253)	242
2	252	260	271	286	389	274	277	253	261	258	256)	241
3	250	259	272	289	378	273	282	252	258	255	263	240
4	250	259	271	292	365	272	288	250	256	260	270	241
5	249	264	271	295	351	270	294	251	259	258	268	241
6	250	266	270	294	344	272	299	253	261	256	273	240
7	250	267	270	292	342	275	303	257	261	256	276	240
8	250	266	270	291	352	275	298	257	257	255	271)	240
9	251	265	271	293	362	278	293	257	256	258	271	241
10	253	265	269	292	364	283	288	260	256	257	272	244
11	256	262	269	294	358	286	284	262	258	257	272	244
12	258	265	268	296	346	288	283	260	255	254	266)	247
13	262	263	266	299	336	283	282	259	253	254	260	248
14	258	264	266	304	331	278	281	257	252	257	255	247
15	259	262	268	312	326	274	282	255	254	260	251	252
16	259	266	267	337	319	267	281	251	254	257	248	253
17	264	268	265	386	313	268	280	242	253	261	242	250
18	262	264	266	434	310	268	279	244	252	270	242	249
19	263	264	268	457	309	267	277	254	252	257	248	247
20	264	265	270	454	307	262	274	255	253	247	251	246
21	262	264	273	438	304	259	271	255	255	252	248	248
22	266	264	275	422о	300	257	268	255	254	254	248	250
23	266	266	276	414●	297	256	266	252	252	255	246	252
24	266	265	276	419о	298	264	268	254	255	254	246	253
25	266	264	278	431о	297	268	272	256	257	253	247	254
26	266	263	282	444	295	271	273	258	257	251	246	248
27	264	262	283	448	295	273	270	258	254	252	245	239
28	259	265	286	446	298	273	263	258	256	256	244	236
29	258	270	285	436	291	274	258	259	260	255)	244	236
30	258		284	417	286	270	253	259	261	251	243	244
31	260		284		280		253	256		252		257
Средн.	258	264	273	360	327	272	278	255	256	256	256	246
Высш.	267	270	286	463	404	288	303	262	265	272	278	259
Низш.	249	258	264	285	279	255	251	241	252	246	240	235

Средний годовой 275. Высший 463 19/IV. Низший 235 29/XII.

13—21/IV, 15/XI—22/XII полыньи выше водпоста. 19/IV закраины, 20, 21/IV промоины. 15/IV открыты, 30/VII закрыты щиты вышерасположенной мельничной плотины.

10. р. СОК — ст. СУРГУТ

Отм. нуля графика 47,09 *м* абс.

Число	I	II	III	IV	V	VI	VII	VIII	IX	X	XI	XII
1	220	217	222	231	413	226	246	254	238	236	222)	206
2	218	218	223	228	398	221	250	248	240	236	220)	207
3	220	218	221	229	384	224	251	245	242	237	222	208
4	220	220	220	233	369	224	254	243	244	236	225	205
5	219	218	222	233	350	224	252	242	241	237	231	206
6	216	214	222	232	334	222	255	240	240	236	234	198
7	213	218	222	232	318	224	258	241	238	237	236	200
8	214	217	222	233	313	224	264	240	236	235	236	200
9	214	218	221	238	312	223	269	240	233	236	232	202
10	216	216	222	242	312	226	270	240	236	234	234	206
11	213	217	222	243	312	228	270	238	234	236	236)	204
12	209	218	223	242	304	224	270	238	232	237	234)	206
13	213	220	224	240	297	223	269	237	232	232	236):	206
14	214	218	224	242	288	230	265	238	230	230	228)	208
15	216	218	223	248	284	232	264	240	230	232	222):	208
16	216	218	222	264	270	229	263	242	232	234	222	208
17	216	218	222	304	262	234	261	241	237	234	220	208
18	218	218	221	358	254	236	264	238	238	232	218	207
19	216	218	223	402п	250	236	264	242	236	231	215	210
20	220	219	221	412●	248	231	264	240	236	234	214	208
21	218	219	221	430о	241	230	261	240	235	230	218	209
22	216	220	222	433о	237	228	258	238	234	229	219	208
23	218	220	223	426о	236	226	258	238	236	228	217	208
24	222	222	224	422	234	229	258	236	236	225	212	208
25	222	220	224	423	233	238	258	232	234	228	210	211
26	220	218	224	426	231	242	256	232	237	225	210	211
27	221	218	221	428	230	242	253	234	236	227	210	208
28	219	219	220	430	231	242	252	234	236	226	210	206
29	219	220	226	428	230	242	252	238	234	226)	208	200
30	220		228	420	231	242	251	244	236	224)●	207	196
31	221		226		228		252	240		223)		194
Средн.	217	218	223	318	285	230	259	240	236	232	222	205
Высш.	223	223	228	435	415	243	271	256	245	239	237	211
Низш.	208	214	220	227	228	221	243	232	228	223	207	194

Средний годовой 240. Высший 435 21, 22/IV. Низший 194 31/XII.

1—6/I, 29/III—10/IV, 16/XI—13/XII полыньи. 15—17/IV закраины, 18, 19/IV разводья. С 13/XI ледостав выше водпоста.

11. р. СОК — пос. ГУНДОРОВКА

Отм. нуля графика 36,26 *м* абс.

Число	I	II	III	IV	V	VI	VII	VIII	IX	X	XI	XII
1	196	196	199	208	550	254	223	239	212	203	199	194
2	193	196	200	208	551	252	224	236	210	203	198	190
3	189	196	202	208	549	248	226	232	210	203	198	186
4	188	198	200	210	545	244	228	231	208	203	198	187
5	194	198	198	211	540	239	230	231	208	203	201	188
6	200	199	200	210	534	236	230	231	208	203	201	189
7	201	198	202	209	526	234	232	226	208	204	199	187
8	196	200	203	209	520	232	234	222	208	204	199	187
9	193	200	204	210	512	230	236	220	208	206	198	187
10	194	200	206	210	497	230	237	220	208	208	199	186
11	194	199	205	212	482	232	240	221	208	209	202	186
12	195	196	206	214	467	233	244	220	208	208	204)	184
13	196	194	206	216	455	233	244	218	208	208	212	182
14	196	197	206	218	445	232	246	217	207	208	216	181
15	192	200	207	220	430	230	248	216	206	209	215	181
16	192	200	207	230	413	229	248	216	205	208	212	184
17	194	201	206	246	401	227	248	215	204	206	214	187
18	196	200	204	278	392	228	248	214	203	206	212	190
19	196	198	202	300	380	226	248	214	203	206	205	191
20	193	194	202	316	368	229	248	215	203	203	204	190
21	191	194	206	330	354	232	249	216	203	203	200	188
22	190	197	208	341	337	232	250	214	205	205	198	188
23	194	200	209	354	318	232	250	213	204	204	194	186
24	196	200	210	367п	304	231	248	212	202	202	190	186
25	196	198	208	383п	292	232	247	212	202	201	187	189
26	194	198	208	410о	280	231	246	212	203	200	188	191
27	194	196	209	450	270	228	244	211	205	199	191	191
28	196	196	208	496	270	223	243	211	205	200	198	191
29	197	196	208	529	264	221	242	212	204	204	202	189
30	198		208	543	261	222	241	212	204	203)	197	186
31	198		208		258		240	212		200		187
Средн.	195	198	205	292	412	233	241	219	206	204	201	187
Высш.	202	201	210	547	551	255	250	239	213	210	219	196
Низш.	187	193	198	208	257	221	222	211	201	198	186	181

Средний годовой 233. Высший 551 2/V. Низший 181 13—15/XII.

1/I—3/II, 14/XI—31/XII полыньи выше водпоста. 12—23/IV промоина и закраины.

12. р. КОНДУРЧА — с. КОШКИ

Отм. нуля графика 59,45 *м* абс.

Число	I	II	III	IV	V	VI	VII	VIII	IX	X	XI	XII
1	122	133	144	182	230	134	108	92	106	105	110	113
2	124	131	144	180	215	133	106	92	108	104	112	114
3	124	129	144	179	197	140	106	92	107	104	116	114
4	127	126	144	178	180	140	106	91	106	106	119	114
5	126	128	145	179	171	137	110	90	104	108	122	112
6	124	129	146	184	169	136	116	90	104	111	130	110
7	126	130	146	186	168	139	123	90	103	112	134	108
8	128	130	147	187	172	136	124	90	102	116	138	108
9	126	130	148	187	177	131	126	90	103	120	138	109
10	124	128	149	188	181	126	127	91	103	112	138	112
11	121	132	149	187	176	122	128	94	102	104	136	113
12	119	132	149	188	163	122	126	96	100	100	138)	114
13	119	133	150	191	154	122	123	97	100	99	143	114
14	122	134	152	198	146	122	122	98	101	100	140	116
15	119	134	152	203	144	124	118	96	101	108	135	115
16	124	134	152	220	140	125	110	96	100	109	132	115
17	128	134	152	291	138	124	106	96	100	110	125	116
18	130	136	154	352	140	122	103	96	99	110	122	116
19	132	137	157	404	138	122	102	98	98	109	119	112
20	133	138	160	406	137	121	100	99	98	109	119	117
21	134	139	161	406п	136	121	101	100	100	110	119	120
22	136	140	159	386	135	120	104	100	100	110	116	120
23	134	140	158	372	135	117	106	99	100	110	116	120
24	134	140	160	387о	138	114	106	98	100	110	114	120
25	136	142	160	418о	136	114	101	99	100	110	114	120
26	136	142	161	422●	136	115	98	100	101	111	112	118
27	138	143	171	416о	135	114	96	100	102	111	111	116
28	138	144	188	380	136	113	96	100	103	113	110	116
29	136	144	193	318	136	112	95	104	104	118	110	115
30	136		192	248	136	110	94	106	104	116	113	116
31	134		190		135		93	106		108		118
Средн.	129	135	157	274	156	124	109	96	102	109	123	115
Высш.	139	144	194	425	233	142	129	107	108	122	144	121
Низш.	118	125	144	178	134	109	93	90	98	99	110	108

Средний годовой 136. Высший 425 25, 26/IV. Низший 90 5—10/VIII.

21—23/IV разводья.

13. р. КОНДУРЧА — пос. УКРАИНКА

Отм. нуля графика 40,55 *м* абс.

Число	I	II	III	IV	V	VI	VII	VIII	IX	X	XI	XII
1	—66	—72	—51	—46	222	—57	—80	—88	—94	—92	—87	—76
2	—70	—68	—51	—46	184	—66	—80	—88	—94	—92	—86	—76
3	—72	—64	—50	—46	162	—68	—80	—90	—94	—92	—86	—76
4	—74	—62	—50	—46	144	—70	—80	—90	—94	—90	—86	—76
5	—76	—58	—50	—45	127	—68	—81	—92	—94	—89	—86	—76
6	—72	—57	—50	—45	115	—68	—81	—92	—94	—88	—86	—76
7	—70	—58	—52	—44	105	—64	—81	—94	—94	—87	—85	—76
8	—72	—60	—52	—44	94	—63	—81	—94	—94	—87	—85	—77
9	—74	—62	—53	—44	81	—64	—81	—96	—93	—88	—84	—78
10	—76	—61	—54	—43	69	—64	—81	—96	—92	—89	—84	—78
11	—78	—58	—56	—43	57	—66	—81	—97	—93	—89	—82	—80
12	—76	—56	—58	—42	45	—66	—82	—97	—93	—87	—74	—81
13	—74	—56	—58	—42	33	—66	—82	—97	—93	—89	—82)	—80
14	—71	—58	—58	—39п	21	—67	—82	—97	—93	—90	—83)	—79
15	—66	—60	—58	—32п	10	—67	—82	—97	—94	—91	—83	—79
16	—64	—62	—56	43	—2	—68	—81	—97	—93	—90	—84	—80
17	—66	—64	—56	110	—12	—70	—82	—97	—93	—90	—84	—80
18	—66	—65	—56	148п	—16	—74	—83	—97	—93	—89	—84	—80
19	—67	—66	—58	150	—20	—76	—84	—97	—93	—89	—85	—81
20	—66	—66	—56	130	—22	—78	—84	—97	—93	—88	—84	—81
21	—64	—66	—54	142	—24	—76	—84	—97	—93	—88	—84	—81
22	—62	—64	—52	154	—29	—76	—84	—97	—93	—88	—83	—80
23	—66	—62	—50	166	—33	—76	—77	—97	—93	—87	—82	—80
24	—68	—60	—46	182	—36	—78	—77	—97	—93	—87	—80	—80
25	—68	—58	—46	202●	—37	—78	—80	—96	—93	—86	—79	—80
26	—64	—56	—46	226	—38	—78	—81	—96	—93	—86	—78	—80
27	—62	—54	—46	250	—42	—78	—82	—95	—93	—85	—77	—80
28	—60	—54	—44	280	—44	—79	—84	—95	—92	—85	—76	—81
29	—63	—52	—44	289	—46	—79	—86	—95	—92	—87)	—76	—81
30	—66		—44	268	—44	—80	—86	—95	—92	—88)	—76	—81
31	—68		—46		—46		—86	—94		—87)		—81
Средн.	—69	—61	—52	70	32	—71	—82	—95	—93	—88	—82	—79
Высш.	—60	—52	—43	294	240	—54	—75	—87	—92	—85	—71	—75
Низш.	—78	—72	—59	—46	—47	—80	—87	—97	—94	—92	—87	—81

Средний годовой —56. Высший 294 29/IV. Низший —97 11—24/VIII.

1—4/I, 15/XI—2/XII полынья выше водпоста. 11—17/IV закраины. 18—24/IV разводье. 12/XI подъем уровня от осадков.

14. р. САМАРА — с. НОВО-СЕРГИЕВКА

Отм. нуля графика 118,21 *м* абс.

Число	I	II	III	IV	V	VI	VII	VIII	IX	X	XI	XII
1	473	484	529	467	374	265	247	246	240	248	262)	272
2	470	486	522	467	359	264	250	250	245	250	252)	281
3	470	480	501	474	336	262	254	246	242	248	250	272
4	474	474	488	490	324	262	255	246	246	250	252	272
5	470	481	482	476	318	262	254	248	244	248	255	284
6	472	486	482	474	316	262	249	241	244	246	255	280
7	482	488	481	469	314	261	251	248	243	250	248	284
8	476	483	479	467	310	260	250	242	244	248	248	290
9	477	484	476	466	306	260	250	242	248	250	253	280
10	474	478	476	467	296	260	252	236	246	248	252	276
11	472	474	478	468	290	260	248	245	246	249	253):	284
12	472	492	476	467	290	260	248	242	248	248	250	282
13	472	488	474	468	292	259	246	245	246	246	261	282
14	482	480	473	472	292	259	251	244	242	250	261	276
15	482	473	474	476	292	259	247	242	241	250	262	272
16	478	475	473	486	290	259	248	244	247	247	257	285
17	486	476	472	497	288	259	249	238	246	249	252	282
18	495	478	472	546	285	258	248	241	248	250	262	290
19	496	481	530	578	282	256	249	245	246	246	266	288
20	486	487	534	554	282	246	251	246	248	250	264	284
21	487	482	532	549	280	244	252	242	245	250	262	286
22	490	480	517	528	278	243	250	242	242	249	264	280
23	492	482	511	562о	278	244	252	242	246	250	260	288
24	484	486	502	604●	274	253	252	240	247	251	261	288
25	480	501	488	601●	273	248	251	242	249	252	266	291
26	478	525	484	579о	270	249	246	242	244	248	264	290
27	477	535	486	546	270	257	246	243	247	250	264	294
28	472	542	482	489	269	252	246	243	242	250	263	290
29	481	538	477	420	268	246	247	242	249	251):	264	284
30	486		472	382	266	253	251	242	248	261	266	300
31	482		470		266		246	238		266		294
Средн.	480	490	490	500	294	256	250	243	245	250	258	284
Высш.	500	544	538	622	377	265	256	254	250	269	269	301
Низш.	468	473	469	377	265	243	240	235	235	240	245	267

Средний годовой 337. Высший 622 25/IV. Низший 235 17, 18/VIII, 15/IX.

1/I—21/IV подпор от нижерасположенной плотины. С 19/IV перелив воды через плотину и 22/IV размыв плотины. 31/X, 12/XI полыньи. В межень резкие колебания уровня воды обусловлены попусками вышерасположенного водохранилища.

15. р. САМАРА — с. ПЕРВОМАЙСКОЕ

Отм. нуля графика 85,00 *м* абс.

Число	I	II	III	IV	V	VI	VII	VIII	IX	X	XI	XII
1	102	111	124	119	292	124	94	82	81	81	85	91
2	102	110	123	119	270	123	95	82	82	84	89	91
3	104	111	121	119	251	122	96	81	81	84	95	94
4	104	113	120	121	230	119	97	81	82	84	89	95
5	104	113	119	121	214	118	103	82	83	85	89	94
6	104	114	117	119	206	117	101	81	82	86	89	97
7	105	113	116	118	201	116	102	82	82	85	89	97
8	106	114	113	116	196	115	99	82	83	84	87	105
9	106	114	113	116	191	114	95	81	82	85	86	103
10	106	113	117	117	182	113	94	80	81	86	84	103
11	107	116	117	115	174	112	97	80	82	85	95):	104
12	108	118	117	118	167	111	97	80	82	85	82	105
13	108	119	120	118	164	110	93	79	82	85	86	106
14	108	120	120	118	164	109	94	80	82	83	90	108
15	109	118	120	119	158	108	96	80	79	83	87	105
16	110	117	121	114	157	107	95	81	80	84	87	103
17	111	116	122	137	158	107	94	80	80	84	85	104
18	113	117	124	196	154	107	92	80	82	84	84	104
19	112	117	126	259	152	100	92	80	82	84	85	104
20	112	118	126	288	148	99	91	78	82	84	87	104
21	112	118	129	306	146	101	91	80	82	84	88	105
22	111	117	131	340о	146	96	91	80	82	82	90	105
23	112	115	136	330о	142	96	89	80	82	86	90	105
24	113	119	134	400о	140	94	87	80	80	86	90	107
25	111	119	131	503о	136	96	87	81	82	85)	90	109
26	111	120	124	552	132	97	85	81	83	85)	89	107
27	110	120	121	552	130	95	84	81	85	87	91	109
28	109	122	121	490	128	95	83	80	84	85	95	111
29	106	124	125	409	128	95	83	80	85	88	96	110
30	109		121	332	125	96	83	82	84	76	89	109
31	109		119		124		82	81		79		109
Средн.	108	116	122	233	171	107	92	81	82	84	89	103
Высш.	113	124	136	560	297	124	103	82	85	88	96	111
Низш.	102	110	113	114	124	94	82	78	79	76	82	91

Средний годовой 116. Высший 560 27/IV. Низший 76 30/X.

1/I—16/IV, 1/VI—31/XII наблюдения односрочные. 17—21/IV закраины. 22/IV затор льда ниже водпоста. 30/XI—10/XII лед двухъярусный.

16. р. САМАРА — г. БУЗУЛУК

Отм. нуля графика 59,06 *м* абс.

Число	I	II	III	IV	V	VI	VII	VIII	IX	X	XI	XII
1	108	111	114	118	594	135	86	77	76	80	112)	102
2	108	112	113	120	544	132	86	77	77	80	88	102
3	108	112	111	118	472	129	88	75	76	80	86	103
4	108	111	114	117	404	126	94	74	76	82	86	103
5	108	112	115	120	357	124	94	74	77	82	87	104
6	108	112	115	120	321	124	94	75	76	82	87	104
7	109	112	115	120	292	122	98	75	76	82	87	104
8	109	112	115	122	272	122	96	75	76	82	88	104
9	109	112	115	124	255	120	95	75	76	82	89	105
10	109	112	115	124	244	118	94	75	77	82	88	105
11	109	112	116	128	235	116	93	74	76	82	87	106
12	109	112	115	128	226	114	92	74	76	82	87):	107
13	110	113	115	130	214	112	92	74	76	82	100	107
14	110	113	114	136	204	112	91	74	76	82	100	108
15	110	113	115	154	198	110	90	74	75	82	92	106
16	110	113	116	169	194	110	87	74	75	82	94	108
17	110	113	116	191п	190	108	86	74	75	82	96	110
18	110	113	116	240	186	107	86	74	76	81	96	108
19	111	112	116	261	182	106	84	74	76	82	96	110
20	112	113	117	266	178	104	83	74	76	82	97	110
21	112	113	117	276	174	102	82	74	76	80	97	110
22	111	114	117	303●	171	100	82	74	76	82	98	112
23	111	113	117	304о	168	100	82	74	77	82	98	112
24	111	114	116	346о	164	100	80	74	78	83	98	112
25	112	113	116	392	162	98	82	74	77	83	98	112
26	112	114	117	438	158	97	80	76	78	84	99	113
27	112	113	118	481	154	95	82	76	78	84	99	113
28	111	114	117	554	150	89	80	76	78	85	98	114
29	111	114	117	615	146	87	78	76	79	88	99	114
30	112		118	622	142	87	77	76	80	105):	100	113
31	111		117		138		76	76		135):		113
Средн.	110	113	116	245	242	110	87	75	77	85	94	108
Высш.	112	114	118	627	607	136	98	78	81	135	125	114
Низш.	108	111	111	116	138	87	76	73	75	80	85	101

Средний годовой 122. Высший 627 30/IV. Низший 73 24, 25/VIII.

14—16/IV закраины. 17—21/IV разводья. 20, 21, 23/IV затор льда выше водпоста. 30/X—1, 13, 14/XI зажор ниже водпоста. 13—29/XI полыньи выше водпоста.

17. р. САМАРА — с. ЕЛШАНКА

Отм. нуля графика 54,00 *м* абс. 1/I—31/VIII
54,23 *м* абс. 1/IX—31/XII

Число	I	II	III	IV	V	VI	VII	VIII	IX	X	XI	XII
1	58	60	65	70	627	116	52	34	34	37	62	51
2	58	61	66	70	602	112	52	36	34	38	58	51
3	58	61	64	72	542	109	51	34	33	38	46	52
4	58	61	64	72	463	105	57	32	32	38	44	52
5	58	61	64	70	394	102	61	32	32	38	44	52
6	58	61	66	73	344	101	60	32	33	38	48	52
7	58	62	66	74	308	100	64	32	33	38	48	52
8	58	62	66	74	284	98	61	32	32	38	49	52
9	58	61	64	75	265	96	61	32	33	39	50	53
10	58	61	64	77	251	94	60	32	33	39	49	54
11	57	62	64	80	239	91	58	33	34	39	47	54
12	58	62	62	84	228	88	59	32	33	38	49)*	55
13	58	62	64	85	215	87	58	32	32	39	65	55
14	58	62	64	88	204	86	57	31	32	39	60	55
15	58	62	62	100	194	84	56	31	32	39	61	55
16	58	63	62	116	186	82	52	30	31	38	46	56
17	58	62	63	135	181	80	48	31	31	39	52	57
18	59	62	63	163п	176	78	48	31	31	38	51	57
19	60	62	64	220	172	78	47	30	31	37	50	58
20	60	62	65	257п	167	76	46	30	31	38	51	58
21	61	61	66	282	162	73	46	31	31	37	50	59
22	62	60	65	322●	158	70	44	30	31	36	50	59
23	62	61	66	342●	154	70	44	30	32	39	49	59
24	63	62	66	338о	149	69	42	30	33	38	47	60
25	62	62	66	389	144	68	42	30	34	39	47	60
26	62	60	66	441	142	66	40	32	34	40	49	60
27	63	61	68	480	136	64	40	32	34	42	50	60
28	62	63	68	530	131	59	42	34	34	42	49	60
29	60	64	69	591	128	54	38	34	34	44	50	60
30	61		70	624	124	52	36	34	36	62	50	60
31	61		70		120		34	32		56		60
Средн.	59	62	65	213	245	84	50	32	33	40	51	56
Высш.	63	65	70	629	630	116	65	36	36	63	67	61
Низш.	56	60	61	70	119	52	34	30	31	35	44	51

Средний годовой 82. Высший 630 1/V. Низший 30 16/VIII (7).

12—17/IV закраины. 18—21/IV разводья. 18—22/IV заторы льда ниже водпоста. 30/X—2, 13/XI полыньи, 30/X—2, 13—15/XI зажоры ниже водпоста.

18. р. САМАРА — с. ПАВЛОВКА

Отм. нуля графика 41,00 *м* абс.

Число	I	II	III	IV	V	VI	VII	VIII	IX	X	XI	XII
1	239	246	246	258	582	284	226	208	201	203	208)о	237
2	239	246	247	258	598	282	225	207	201	204	215	236
3	240	246	247	260	603	279	225	207	201	205	224	236
4	240	246	247	260	593	276	225	207	200	205	219	235
5	241	246	247	262	564	272	226	206	200	205	213	235
6	241	246	248	262	524	270	228	206	200	205	213	234
7	241	246	250	262	482	268	228	205	200	205	214	232
8	241	246	250	263	453	265	228	205	200	206	214	232
9	241	247	251	265	432	265	229	205	200	206	215	230
10	241	247	251	266	416	262	229	204	200	206	215	231
11	242	247	251	268	404	259	230	203	199	205	214	230
12	242	247	252	268	392	256	228	203	200	206	216)*	229
13	242	247	252	270	383	254	229	203	199	205	210)*	229
14	242	247	252	270	372	252	227	203	199	205	216)●	229
15	242	247	252	272	361	251	227	203	200	206	230)*	228
16	243	247	251	278	353	250	226	203	200	206	234)*	228
17	243	247	250	299	346	248	224	202	200	205	235)*	228
18	243	247	251	321	340	247	222	201	201	206	233)	228
19	243	247	252	332	336	246	220	201	201	205	234)	229
20	243	247	252	349	332	244	218	201	201	205	238	229
21	243	247	252	389п	327	243	217	200	201	206	238	229
22	244	247	252	424о	322	242	217	200	202	206	239	229
23	244	247	253	460●	318	242	216	200	201	206	241	229
24	244	247	253	411о	314	240	216	200	202	206	242	229
25	244	247	253	427	311	239	214	200	202	207	240	228
26	244	247	253	458	308	238	213	200	203	207	240	228
27	245	247	254	485	305	236	212	200	203	207	240	228
28	245	246	254	507	300	234	212	200	203	208	238	228
29	245	246	256	532	297	232	212	201	203	212	237	228
30	245		256	558	292	227	210	202	203	204)*	237	228
31	246		257		288		210	201		204)		228
Средн.	243	247	251	340	395	253	222	203	201	206	227	230
Высш.	246	247	257	567	604	285	231	208	203	213	242	237
Низш.	239	245	246	258	287	226	209	200	198	202	205	227

Средний годовой 252. Высший 604 3/V. Низший 198 15/IX.

17—20/IV промоины. 21—23/IV заторы льда выше и ниже водпоста. 13—20/XI пятры. 20/XI—1/XII полынья ниже водпоста.

19. р. САМАРА — р. п. АЛЕКСЕЕВКА

Отм. нуля графика 23,53 *м* абс.

Число	I	II	III	IV	V	VI	VII	VIII	IX	X	XI	XII
1	164	174	178	185	518	660	270	150	144	143	172)	167
2	164	174	178	185	539	650	232	148	144	144	171	166
3	164	176	178	186	567	639	200	148	144	144	176	165
4	166	175	178	186	586	627	176	148	144	144	175	165
5	168	174	179	188	602	616	166	147	144	146	176	167
6	168	174	178	187	608	608	162	147	144	145	174	166
7	168	174	177	186	610	603	162	147	144	145	164	166
8	170	174	176	186	613	596	162	146	144	145	160	164
9	169	174	176	186	618	588	162	146	144	145	159	164
10	168	174	176	184	627	582	162	146	144	145	158	166
11	170	175	178	184	635	574	162	146	144	145	156)	168
12	168	174	177	184	642	566	162	146	144	145	157)	166
13	169	176	176	191	654	560	162	147	144	146	162	166
14	169	174	176	202	667	554	161	145	144	145	156	166
15	169	174	176	200	678	549	160	145	144	145	150	168
16	169	174	178	195	686	543	158	145	144	146	150	170
17	170	174	176	197п	691	538	158	144	143	145	146	172
18	170	174	177	222	700	529	158	144	143	146	150	174
19	170	175	178	263	712	521	156	144	143	146	152	179
20	169	176	178	305	719	513	154	144	143	146	159	184
21	169	176	178	320	724	503	154	144	144	146	162	188
22	170	175	178	347	726	494	154	143	142	149	159	193
23	169	175	180	366п	728	482	154	143	142	153	156	198
24	170	176	180	412●	727	468	153	143	143	154	154	203
25	169	176	180	450о	724	452	153	143	143	156	156	210
26	170	175	181	455о	720	432	153	143	143	158	165	214
27	170	176	181	456	713	410	153	143	143	165	170	221
28	171	178	182	466	706	381	152	143	144	166	174	228
29	173	178	184	479	694	346	151	144	144	178)	172	236
30	173		185	496	682	309	150	145	144	176):	168	243
31	173		185		670		150	145		174)о		250
Средн.	169	175	179	275	661	530	165	145	144	151	162	186
Высш.	173	178	185	503	730	664	278	150	145	180	180	251
Низш.	164	173	176	183	508	297	150	143	142	143	144	163

Средний годовой 245. Высший 730 23/V. Низший 142 22, 23/IX.

1—29/I, 7—16/IV, 13/XI—27/XII полыньи. 17—23/IV разводья. 8/V—5/VII, 15—31/XII подпор от р. Волга.

20. р. САМАРА — г. КУЙБЫШЕВ

Отм. нуля графика 19,97 *м* абс.

Число	I	II	III	IV	V	VI	VII	VIII	IX	X	XI	XII
1	344	316	308	268	709	1020	620	378	221	354	526	424
2	344	314	308	268	765	1010	578	359	226	362	524	426
3	347	312	310	268	807	997	542	348	229	369	524	442
4	348	310	312	270	840	985	508	336	234	372	523	473
5	354	312	312	272	869	976	477	323	244	377	518	484
6	364	316	312	272	896	968	448	310	257	381	516	469
7	365	317	314	274	917	962	424	302	270	389	506	452
8	368	318	315	274	942	956	406	294	286	386	494	437
9	368	319	316	276	960	949	388	283	300	386	486	443
10	370	320	314	276)	975	942	376	280	312	382	476	494
11	371	321	316	278)	988	935	366	280	324	382	466	490
12	371	322	316	280)	1004	928	358	278	336	380	457	481
13	372	324	313	282)	1014	922	352	278	344	384	454	483
14	374	325	309	282)	1026	917	347	275	351	387	452	488
15	376	326	306	283)	1038	910	344	271	356	398	446	496
16	370	326	306	286)	1048	904	340	264	362	408	440	506
17	360	327	307	290)	1054	896	340	258	364	418	434	514
18	354	322	304	297)	1064	890	342	248	366	428	432	520
19	350	320	302	301)	1074	884	348	242	366	440	432	526
20	346	320	299	304)	1082	876	354	238	368	451	439	536
21	344	318	295	309о	1086	865	364	234	367	458	446	542
22	342	314	292	315о	1090	855	376	224	367	478	449	548
23	339	311	291	320о	1092	845	387	222	362	488	455	554
24	334	310	287	347о	1091	828	395	219	354	495	459	562
25	333	309	284	365●	1087	814	400	216	351	499	462	568
26	329	306	280	376о	1081	792	403	215	348	504	460	574
27	324	306	278	382	1076	768	404	211	344	512	457	581
28	322	307	274	442	1066	736	402	210	340	516	453	588
29	320	308	272	534	1055	700	401	210	339	528	440	596
30	318		270	630	1044	656	396	212	344	528)	434	604
31	316		271		1030		386	216		525		613
Средн.	350	316	300	321	996	890	406	266	321	431	469	513
Высш.	376	328	317	654	1092	1022	629	380	368	528	526	615
Низш.	315	306	270	268	692	643	340	210	220	352	431	424

Средний годовой 465. Высший 1092 23, 24/V. Низший 210 27—29/VIII.

Уровень в постоянном подпоре от р. Волга. 23/III—3/IV, 13—21/XI полыньи. 4—20/IV промоина, 10—20/IV остатки льда у правого берега.

21. р. БОЛЬШОЙ УРАН — с. ИВАНОВКА

Отм. нуля графика 100,00 *м* абс.

Число	I	II	III	IV	V	VI	VII	VIII	IX	X	XI	XII
1	176	202	231	266	326	158	124	118	128	126	124):	158
2	180	204	193	266	310	156	130	118	127	122	131	167
3	187	202	212	268	290	155	132	118	127	127	134	143
4	188	213	233	270	266	154	133	124	130	127	133	146
5	208	211	236	268	250	152	135	120	130	131	137	146
6	186	214	222	276	240	151	134	124	130	132	136	137
7	194	215	228	280	232	150	134	123	131	133	136	139
8	188	204	240	284	228	150	133	126	128	134	135	147
9	196	206	239	279	221	149	132	124	126	133	132	149
10	195	206	230	276	212	148	134	118	124	133	134	161
11	194	217	220	271	205	148	132	123	125	134	134	155
12	177	201	216	274	201	147	132	125	128	132	140)	166
13	169	211	224	277	198	147	133	126	126	125	151)	176
14	178	210	230	275	196	146	133	125	124	129	144	162
15	185	215	232	278	191	146	132	125	126	126	139	160
16	192	226	235	283	190	146	129	126	130	134	131	172
17	190	212	232	295	188	132	126	117	128	132	136	166
18	192	205	224	306	186	127	130	124	126	134	140	165
19	197	219	229	302	182	134	128	124	125	129	138	175
20	182	220	238	340	180	132	124	126	125	130	139	170
21	199	202	238	385	176	136	127	126	125	132	144	162
22	224	230	240	392п	176	140	127	126	125	132	132	164
23	214	222	238	394	174	137	122	126	128	135	136	186
24	204	208	244	397п	170	138	126	121	128	132	142	184
25	212	210	244	406●	164	133	124	127	131	134	143	184
26	198	194	246	415●	162	135	118	126	134	132	140	185
27	180	208	250	409о	161	132	116	126	133	130	142	175
28	207	224	252	395о	160	126	116	127	134	132	146	174
29	200	233	256	375	159	130	120	124	129	134)	142	178
30	196		262	349	158	132	119	126	127	138):	135	182
31	198		264		157		120	121		132):		184
Средн.	193	212	235	318	204	142	128	124	128	131	138	165
Высш.	225	238	265	422	334	159	137	128	134	139	151	194
Низш.	167	185	185	265	157	121	111	116	123	115	122	137

Средний годовой 176. Высший 422 26/IV. Низший 111 28/VII.

22—24/IV разводья. 20/IV размыта, 17/VI восстановлена вышерасположенная мельничная плотина. 14—27/XI полыньи.

22. р. МАЛЫЙ УРАН — с. НИКОЛЬСКОЕ

Отм. нуля графика 88,00 *м* абс.

Число	I	II	III	IV	V	VI	VII	VIII	IX	X	XI	XII
1	210	214	222	256	296	183	167	161	161	162	178	185
2	210	215	222	250	281	183	168	162	161	162	174	186
3	210	214	222	250	258	182	168	162	161	162	175	188
4	211	214	222	252	248	181	168	161	160	170	170	187
5	211	214	223	253	240	181	168	161	160	166	176	188
6	210	216	224	252	236	180	168	161	160	166	174	189
7	212	216	226	252	234	180	168	161	160	166	172	190
8	211	216	227	253	234	179	167	160	159	169	168	190
9	211	216	229	254	230	179	167	160	159	168	171	192
10	210	216	228	254	225	179	167	160	159	168	169	192
11	210	214	228	254	220	178	167	160	160	166	166)*	192
12	210	213	228	254	216	177	167	160	160	166	170	192
13	213	216	228	255	212	176	167	160	160	165	174	192
14	211	218	229	256	210	176	168	160	160	165	174	193
15	210	219	228	266	209	176	172	160	160	166	176	194
16	211	218	230	276	210	175	172	160	160	168	178	194
17	212	216	241	317	209	174	172	160	160	166	179	196
18	211	215	238	337	208	174	170	160	160	165	178	196
19	210	217	232	360	208	174	169	159	160	167	179	196
20	212	219	234	319	206	172	168	159	160	167	180	196
21	212	219	234	298	204	172	168	159	172	165	182	196
22	212	218	233	325	202	171	167	159	166	167	183	198
23	215	220	230	372‖	202	170	166	159	164	170	184	199
24	217	220	238	357п	200	170	166	160	162	169	184	199
25	217	219	248	362‖	196	170	165	161	162	166	184	198
26	214	219	251	391‖	194	169	164	161	163	166	184	202
27	214	220	254	416о	190	168	164	160	164	168	186	202
28	216	221	259	418о	188	168	162	160	165	172	184	202
29	215	221	262	383	188	168	162	161	163	172)	183	201
30	212		266	323	184	167	162	161	162	170	184	202
31	211		264		182		162	161		175		201
Средн.	212	217	235	302	217	175	167	160	161	167	177	194
Высш.	218	221	266	426	304	183	173	162	172	176	186	203
Низш.	209	212	221	249	182	167	161	159	159	162	164	184

Средний годовой 199. Высший 426 28/IV. Низший 159 19—24/VIII, 7—11/IX.

23. р. СОРОКА — с. МАРКОВКА

Отм. нуля графика 101,64 *м* абс.

Число	I	II	III	IV	V	VI	VII	VIII	IX	X	XI	XII
1	48	48	48	132	78	43	41	40	43	43	45):	67
2	48	48	50	126	74	43	41	40	43	43	44	68
3	48	48	52	122	66	42	41	40	42	43	44	68
4	48	48	54	107	62	42	43	40	42	43	44	72
5	50	48	52	119	64	42	47	40	42	43	44	82
6	52	48	51	128	64	42	46	40	42	43	44	87
7	54	50	49	126	61	42	44	40	41	43	44	86
8	58	50	49	128	60	43	42	40	41	44	44	91
9	62	51	48	138	58	43	42	40	42	44	44	96
10	67	51	48	154	54	42	42	40	42	44	44	97
11	64	51	48	165	52	42	42	40	42	43	44	97
12	57	50	48	156	55	42	42	40	42	43	49)	97
13	56	50	48	162	56	42	42	40	42	43	48	96
14	46	50	48	170	54	42	42	40	42	43	48	97
15	54	50	48	188	54	42	42	40	42	43	48	97
16	70	49	48	204	53	42	41	40	42	43	49	97
17	60	48	48	241‖	52	42	41	40	42	43	52	97
18	62	48	48	252‖	51	42	41	40	42	43	52	97
19	78	49	48	240‖	51	42	41	40	42	43	54	97
20	85	50	48	180‖	50	42	41	40	42	43	54	96
21	82	51	48	160	49	42	42	41	42	43	56	95
22	78	51	48	191о	50	42	41	41	42	44	56	93
23	74	51	48	223о	48	41	41	41	42	45	56	91
24	71	51	48	217*	48	41	41	41	42	45	56	90
25	66	48	46	170	47	41	41	43	43	44	57	92
26	60	50	46	138	46	41	41	43	43	44	59	95
27	56	50	46	120	44	41	40	42	43	44	60	95
28	50	48	54	104	44	41	40	42	43	44	62	95
29	48	48	90	82	44	41	40	42	43	44	64	95
30	48		142	83	44	41	40	45	43	46)*	65	96
31	48		148		43		40	44		50):	67	97
Средн.	60	49	56	158	54	42	42	41	42	52):		98
Высш.	85	51	152	282	85	43	48	45	43	44	52	91
Низш.	46	48	46	76	43	41	40	40	41	53	67	98
										43	44	67

Средний годовой 61. Высший 282 24/IV. Низший 40 27/VII—20/VIII.

В январе — апреле, декабре зажоры снега, слуд. 31/I, 5, 29/II лед нависший. 17—20/IV лед на дне у правого берега. 17, 18/IV ледоход. 29/X снежница.

24. р. ТОК — с. КРАСНОЯРКА

Отм. нуля графика 101,50 *м* абс.

Число	I	II	III	IV	V	VI	VII	VIII	IX	X	XI	XII
1	84	99	112	176	268	82	66	59	57	57	60)	71
2	87	99	113	174	246	80	67	58	56	57	63)	70
3	87	100	108	174	211	78	84	58	58	57	64	72
4	86	102	104	174	171	79	72	58	57	58	62	74
5	86	102	109	172	167	78	73	58	57	57	60	72
6	86	102	111	172	162	77	74	58	56	57	58	78
7	88	102	112	175	162	76	72	58	55	58	58	79
8	88	101	112	176	160	76	72	58	56	58	58	80
9	87	102	112	178	153	76	73	58	56	57	58	80
10	87	103	114	180	140	76	72	57	55	56	58	80
11	89	103	114	180	130	70	70	58	56	56	59)	77
12	91	102	114	181	124	66	66	58	55	56	60)	80
13	91	102	114	182	120	70	64	57	55	56	69)	84
14	88	104	114	184	119	70	64	57	55	56	68)	85
15	93	98	117	186	122	70	63	57	55	55	58	85
16	92	97	118	187	122	69	62	57	56	55	57	86
17	90	97	120	188	121	70	62	56	56	55	58	87
18	81	101	122	190	118	70	61	57	54	55	57	87
19	86	105	120	192	113	68	62	57	54	55	57	87
20	82	107	124	194	110	69	62	55	55	54	58	89
21	84	108	133	232	106	69	62	57	55	54	59	90
22	90	109	138	315п	103	70	62	57	54	55	60	90
23	94	112	126	327п	96	68	64	56	53	56	60	92
24	96	112	148	349п	95	68	63	56	53	56	59	92
25	95	111	166	396п	94	69	62	58	54	55	59	93
26	94	111	170	439●	92	68	62	57	56	55	58	93
27	94	113	175	471●	90	68	60	57	56	56	58	93
28	95	112	176	411о	88	67	60	56	56	56	62	96
29	95	112	180	359	80	66	59	58	56	58)	64	97
30	97		179	297	80	66	60	58	57	58)	71	94
31	98		180		80		60	58		58)		94
Средн.	90	104	131	240	130	72	66	57	55	56	60	85
Высш.	99	113	181	499	274	82	100	59	58	58	71	97
Низш.	77	97	103	170	80	66	59	55	53	54	57	70

Средний годовой 96. Высший 499 27/IV. Низший 53 23, 24/IX.

13, 14/XI зажор ниже водпоста. 15—26/XI полынья.

25. р. ТОК — с. ЕРОХОВКА

Отм. нуля графика 41,00 *м* усл.

Число	I	II	III	IV	V	VI	VII	VIII	IX	X	XI	XII
1	153	157	166	152	458	169	136	145	144	147	152	152
2	155	155	168	152	379	170	146	140	148	147	150	155
3	156	157	168	150	320	169	155	140	148	150	148)	153
4	158	160	164	148	286	169	164	141	148	150	147	151
5	160	161	160	151	262	168	160	148	150	150	146	152
6	161	164	162	152	241	170	160	146	148	148	150	152
7	158	167	164	150	230	170	161	146	147	148	154	155
8	156	167	164	148	224	168	160	148	150	147	152	154
9	162	168	164	146	220	168	160	142	150	146	152	153
10	164	166	163	146	215	168	160	144	151	149	150	154
11	164	164	158	148	210	168	160	146	150	147	149)	156
12	163	162	158	152	204	168	160	146	148	148	141	156
13	164	164	164	160	199	168	160	144	146	149	136	155
14	163	166	166	190	194	168	150	146	142	146	143	154
15	164	167	165	204	192	166	135	148	143	145	142	158
16	165	165	164	208	190	166	137	146	148	144	140	161
17	164	163	163	216	188	166	138	148	146	144	143	159
18	164	165	164	239	188	166	136	148	144	144	140	157
19	163	166	164	252	186	166	135	146	145	145	139	155
20	164	165	164	256	185	166	134	148	148	144	143	156
21	164	164	165	263п	183	164	134	144	144	144	144	158
22	162	166	164	236•	182	165	130	145	146	144	144	158
23	162	166	162	220•	180	165	134	146	143	145	142	154
24	163	166	160	241•	180	165	140	146	141	144	141	159
25	162	166	161	301•	177	165	148	148	142	143)	140	163
26	158	159	160	346•	176	158	148	151	144	145)	141	164
27	157	160	160	395	174	144	144	150	143	148)	144	165
28	157	162	158	435	174	138	141	146	144	150	142	164
29	156	164	155	468	172	136	136	147	148	150)	146	164
30	160		152	482	171	135	138	149	150	140	148	163
31	160		152		170		144	146		152		166
Средн.	161	164	162	230	216	163	147	146	146	147	145	157
Высш.	165	168	168	484	475	170	167	152	151	153	154	166
Низш.	153	155	152	146	169	134	130	140	140	134	124	147

Средний годовой 165. Высший 484 30/IV. Низший 124 13/XI.

1/I—5/III лед двухъярусный. 13—20/IV закраины. 22, 23/IV затор льда, 30/X, 13/XI зажоры выше водпоста. 1—4/I в 0,5 *км* ниже, 30/X—2/XI выше, 12—30/XI выше и ниже водпоста полыньи. 26/VI—3, 15—23, 29, 30/VII резкие колебания уровня воды вследствие задержки воды верхним водохранилищем.

26. р. БУЗУЛУК — с. БАЙГОРОВКА

Отм. нуля графика 84,00 *м* абс.

Число	I	II	III	IV	V	VI	VII	VIII	IX	X	XI	XII
1	—34	10	45	54	106	—37	—44	—45	—44	—44	—43)	—29
2	—34	14	32	56	92	—34	—44	—44	—44	—44	—43	—22
3	—26	18	34	54	74	—34	—40	—44	—44	—44	—43	—15
4	—21	12	38	54	58	—34	—37	—44	—44	—44	—43	—12
5	—20	11	32	58	48	—34	—38	—44	—44	—44	—43	—12
6	—26	5	29	56	42	—36	—39	—45	—44	—44	—42	—11
7	—17	14	37	58	37	—38	—40	—45	—44	—44	—41	—10
8	—8	13	38	57	34	—40	—41	—46	—44	—44	—41	—15
9	—15	12	28	61	32	—40	—41	—48	—44	—44	—41	—20
10	—8	4	14	61	26	—42	—41	—45	—44	—44	—40	—14
11	—2	2	—4	54	20	—42	—41	—42	—44	—44	—40)*	—13
12	—1	—6	—6	51	16	—44	—41	—43	—44	—44	—39	—2
13	—22	—18	10	53	12	—44	—41	—43	—44	—44	—40	13
14	—30	—12	12	136‖	10	—44	—41	—43	—45	—44	—38	16
15	—14	4	—6	132‖	8	—44	—41	—45	—44	—44	—38	12
16	—14	16	—4	170‖	6	—44	—42	—44	—44	—44	—38	6
17	—3	16	—10	167‖	4	—44	—44	—44	—44	—44	—40	2
18	9	8	—12	160‖	2	—44	—43	—44	—44	—44	—40	—13
19	12	8	—18	218‖	0	—44	—43	—44	—45	—44	—40	—26
20	12	—8	6	290‖	—2	—44	—43	—44	—44	—44	—40	—29
21	9	2	—2	281‖	—4	—45	—42	—44	—44	—44	—38	—7
22	11	12	18	295‖	—6	—45	—42	—44	—44	—44	—37	18
23	4	4	8	315п	—10	—44	—44	—45	—44	—43	—40	14
24	—9	2	31	351о	—14	—46	—44	—44	—44	—43	—40	21
25	—6	—16	44	399о	—18	—44	—44	—43	—44	—44	—38	8
26	—19	0	48	410о	—29	—45	—44	—43	—44	—44	—34	12
27	—24	12	53	312	—33	—46	—44	—44	—44	—43	—32	25
28	—10	28	60	235	—35	—46	—46	—44	—44	—42	—30	27
29	—4	41	68	162	—36	—45	—44	—43	—44	—41)	—26	20
30	4		66	119	—36	—44	—46	—43	—44	—40	—28	12
31	12		60		—37		—46	—44		—43о		14
Средн.	—9	7	24	163	12	—42	—42	—44	—44	—44	—39	—1
Высш.	13	42	68	425	108	—33	—35	—42	—44	—40	—26	28
Низш.	—36	—22	—25	50	—37	—46	—48	—50	—45	—44	—43	—32

Средний годовой —5. Высший 425 26/IV. Низший —50 9/VIII.

29/II—10, 20/III, 25/XII лед двухъярусный. 15—22/IV разводье ниже водпоста. 14/IV размыта, 26/V восстановлена вышерасположенная плотина. 1/I, 30/X, 12—23/XI полыньи ниже водпоста.

27. р. БУЗУЛУК — д. ПЕРЕВОЗНИКОВО

Отм. нуля графика 61,71 *м* абс.

Число	I	II	III	IV	V	VI	VII	VIII	IX	X	XI	XII
1	121	127	132	119	409	138	120	111	112	111	119	116
2	120	127	131	118	376	138	120	110	112	112	118)	116
3	121	126	131	125	342	137	121	111	111	112	116	116
4	123	126	129	129	301	136	124	110	110	112	115	117
5	124	127	128	124	264	134	124	110	110	112	114	119
6	124	127	128	122	246	134	130	111	111	111	113	119
7	124	127	129	122	236	134	126	111	111	111	113	119
8	125	126	129	122	224	134	122	110	111	112	113	121
9	125	123	130	125	212	134	121	110	111	112	113	121
10	125	128	130	128	202	132	120	110	110	111	113	122
11	126	128	130	132	195	130	120	111	110	112	112	122
12	126	127	131	138	190	130	121	112	110	111	108	122
13	126	128	131	140	188	129	120	112	110	111	114	123
14	126	128	131	158‖	185	128	120	112	110	111	110	123
15	127	128	131	167‖	180	128	120	112	110	112	110	122
16	126	128	130	165‖	176	127	119	111	110	112	110	122
17	126	127	130	194‖	174	126	118	111	109	111	110	122
18	128	128	131	250‖	170	124	117	112	109	111	110	122
19	130	128	136	295‖	170	124	117	111	110	111	110	122
20	130	128	135	311‖	168	124	116	111	110	110	110	122
21	130	129	134	370‖	166	122	116	110	110	110	109	122
22	126	129	135	430о	164	121	118	110	110	110	110	124
23	126	129	138	460•	163	122	120	110	110	114	111	124
24	124	130	135	552•	160	122	117	110	111	114	110	125
25	126	133	134	608о	158	121	116	114	111	112	110	125
26	126	136	132	640	156	120	115	114	112	112	110	124
27	126	136	132	662	154	120	114	113	112	113	110	124
28	126	134	130	636	150	119	112	112	112	114	110	124
29	126	133	126	556	145	119	112	112	111	116)	112	124
30	126		122	477	142	120	112	114	111	114	113	123
31	126		120		140		112	112		115		122
Средн.	126	129	131	286	203	128	119	111	111	112	112	122
Высш.	130	136	138	672	437	139	130	115	112	118	119	125
Низш.	120	118	120	118	139	119	111	109	109	110	105	115

Средний годовой 141. Высший 672 27/IV. Низший 105 12/XI.

20, 21/IV разводья. 12/XI зажор в 0,5 *км* выше водпоста. 30/X—1, 12/XI—9/XII полыньи ниже водпоста.

28. р. БОРОВКА — с. ЯКУТИНО

Отм. нуля графика 107,00 *м* абс.

Число	I	II	III	IV	V	VI	VII	VIII	IX	X	XI	XII
1	133	150	167	171	189	92	85	77	79	79	100	108
2	134	151	168	170	175	90	89	77	79	79	102	110
3	134	152	168	171	155	88	88	77	78	79	102	112
4	132	152	168	171	150	88	87	77	78	79	99	112
5	133	152	168	170	138	89	85	77	78	80	101	112
6	134	152	168	170	128	89	84	77	78	80	103	113
7	135	153	168	170	126	90	84	77	78	81	102	113
8	138	153	167	170	130	90	84	77	77	81	102)	114
9	140	150	167	172	134	90	84	76	77	81	100)	115
10	140	152	167	176	131	90	84	76	77	81	98)	118
11	141	154	168	176	128	89	84	76	77	81	99)	120
12	142	154	167	174	120	88	83	76	77	81	101	121
13	142	156	168	180	114	88	83	76	77	81	102	122
14	143	157	168	180	113	87	82	77	76	81	102	122
15	144	156	168	181‖	112	86	82	77	77	81	100	122
16	144	156	168	190‖	110	85	82	77	77	81	98	121
17	144	157	170	231‖	108	85	82	77	77	81	97	121
18	144	157	170	357‖	106	84	82	77	77	81	97	121
19	142	158	176	450‖	105	84	81	77	77	81	98	122
20	142	158	180	403‖	103	83	80	77	77	82	98	122
21	142	159	178	339‖	101	82	80	76	77	92	98	123
22	143	160	181	382‖	100	82	80	76	77	91	99	124
23	143	160	184	428‖	100	81	80	76	77	88	100	126
24	144	162	184	424о	100	81	79	76	77	86	100	128
25	145	163	180	453•	99	81	79	77	77	85	102	130
26	146	164	177	417•	99	81	78	77	77	84	103	130
27	146	167	174	362о	98	81	78	77	77	84	103	129
28	147	166	174	290	96	81	78	77	78	90	103	130
29	148	166	177	242	94	82	77	78	79	94)*	104	132
30	148		176	194	94	82	77	78	79	102	106	133
31	149		174		92		77	79		111		133
Средн.	141	157	172	259	118	86	82	77	77	84	100	121
Высш.	149	167	186	471	191	92	89	79	79	112	107	133
Низш.	132	150	167	169	92	81	77	76	76	79	97	108

Средний годовой 123. Высший 471 25/IV. Низший 76 9—13, 21—24/VIII, 14/IX.

В январе—марте наледь.

29. р. БОРОВКА — х. ПАНИКА

Отм. нуля графика 74,25 *м* абс.

Число	I	II	III	IV	V	VI	VII	VIII	IX	X	XI	XII
1	82	84	90	98	102	46	34	34	34	34	48)	58
2	81	84	90	96	93	46	36	33	34	34	46)	60
3	80	85	90	96	85	45	36	34	34	35	44	62
4	80	86	91	96	78	45	38	33	34	35	42	62
5	80	85	91	97	74	44	39	33	34	35	41	64
6	79	84	90	96	72	44	38	33	34	35	42	65
7	80	84	90	96	71	44	40	33	34	35	42	65
8	80	84	90	96	70	44	40	33	34	35	42	65
9	80	84	90	96	70	43	38	33	34	35	42	66
10	80	84	90	96	68	43	37	33	33	35	40	66
11	80	84	90	96	66	42	38	33	33	35	38):	66
12	80	84	89	96	63	42	38	33	33	35	37)*	66
13	82	83	88	96	62	42	38	33	33	35	50)*	67
14	83	82	88	94	60	42	38	33	33	35	54)*	68
15	84	84	90	92	58	42	38	33	33	35	52	68
16	82	84	90	90	58	41	36	33	33	35	48	69
17	82	85	90	93	56	41	36	33	33	35	47	68
18	84	86	90	137	56	41	36	34	33	35	49	68
19	85	84	90	169	54	40	35	33	33	35	49	68
20	86	83	88	179	54	39	35	34	33	35	50	69
21	86	83	90	153	52	38	35	34	34	35	51	69
22	85	83	92	147	52	36	35	34	34	35	51	69
23	84	84	94	154о	51	36	35	34	34	36	52	69
24	83	85	95	175	51	36	35	34	34	36	53	69
25	83	86	96	195	50	36	35	35	34	36	53	68
26	84	86	96	210	50	35	35	34	35	36	54	69
27	85	88	96	202	49	35	35	34	36	37	55	70
28	85	89	96	172	49	34	35	34	35	38	56	70
29	84	89	98	135	48	34	34	34	35	40*	57	70
30	83		98	115	48	34	34	34	35	38)*	57	71
31	82		97		47		34	34		45)		71
Средн.	82	85	92	125	62	40	36	34	34	36	48	67
Высш.	86	89	98	215	105	46	41	35	36	46	57	71
Низш.	79	82	88	85	47	34	34	33	33	34	37	58

Средний годовой 62. Высший 215 26/IV. Низший 33 2—17, 19, 20/VIII, 10—20/IX.

12—16/IV промоины. 17—22/IV лед на дне у берегов. 18—20, 22/IV редкий ледоход. 19, 20/IV затор льда, 13—15/XI зажор ниже водпоста. 15—19/XI полынья.

30. р. КОЛТУБАНКА — рзд. ЛЕС

Отм. нуля графика 64,83 *м* абс.

Число	I	II	III	IV	V	VI	VII	VIII	IX	X	XI	XII
1	212	266	288	303	126	110	98	99	100	100	112	112
2	212	268	289	300	124	109	99	99	100	100	114	112
3	210	268	290	297	120	108	99	99	100	100	118	116
4	212	268	290	300	120	107	99	99	100	100	119	105
5	218	268	290	302	120	107	99	100	100	100	117	107
6	224	270	291	301	120	107	99	100	100	100	116	107
7	230	272	290	300	121	108	99	100	100	101	114	104
8	234	270	290	296	127	103	109	100	100	102	113	106
9	236	268	290	298	124	97	105	100	100	102	113	108
10	233	270	290	302	122	96	108	100	100	101	114	108
11	234	270	288	304	120	96	106	100	100	100	114	110
12	238	270	286	304	120	96	108	100	100	101	112)	110
13	242	270	290	302	118	97	108	101	100	102	111)	110
14	245	270	291	298	118	98	108	102	100	104	110)	112
15	247	270	292	295	116	98	106	102	100	106	110)	114
16	250	272	294	292	114	98	104	102	100	106	110)	115
17	254	272	295	288	114	98	100	99	100	105	110)	115
18	256	274	296	286	114	98	100	98	100	105	110)	114
19	257	274	296	292	115	98	100	98	100	105	109)	114
20	258	274	297	284	114	98	101	99	100	104	109)	114
21	259	274	298	277	113	98	100	99	100	103	109)	112
22	260	278	300	276	114	98	100	99	99	106	109)	108
23	262	279	302	269	114	98	100	98	99	109	109)	108
24	264	282	302	255	115	98	100	98	99	109	109)	108
25	268	286	302	238	114	98	100	100	99	104	109)	108
26	272	286	301	196	114	97	100	99	99	105	108)	114
27	274	286	301	151	112	97	101	99	99	110	107)	118
28	275	288	300	142	110	97	100	99	99	112	110)	117
29	271	289	303	134	110	97	100	100	102	114	109)	120
30	268		304	130	110	98	99	100	101	112	111	122
31	267		303		110		99	100		113		124
Средн.	247	274	295	267	117	100	102	100	100	105	112	112
Высш.	275	289	305	305	128	110	127	102	102	114	120	125
Низш.	209	266	285	129	110	96	97	98	99	100	107	104

Средний годовой 161. Высший 305 30, 31/III, 11, 12/IV. Низший 96 10—12/VI.

В январе — апреле наледь. 1—12/IV вода на льду. Весеннего ледохода не было, лед растаял на месте. 9/VI восстановлена вышерасположенная плотина. 30/XI—31/XII полыньи.

31. р. СЪЕЗЖАЯ — с. СЕМЕНОВКА

Отм. нуля графика 54,90 *м* абс.

Число	I	II	III	IV	V	VI	VII	VIII	IX	X	XI	XII
1	226	237	252	253	258	194	188	186	187	190	201)	196
2	227	238	250	256	252	192	188	185	187	192	204)	194
3	227	238	248	260	241	191	189	185	187	192	207	200
4	226	240	250	262	230	190	189	184	187	192	206	205
5	222	241	250	263	230	190	189	185	187	192	206	210
6	220	242	250	264	224	190	189	185	187	192	204	212
7	218	242	252	266	219	192	191	185	187	193	204	214
8	216	243	250	268	219	191	192	184	187	193	203	214
9	214	244	250	272	217	191	193	184	187	192	202	216
10	213	244	250	273	214	190	194	184	187	193	201	220
11	214	244	252	274	211	190	194	184	187	194	200)	220
12	213	244	253	275	209	190	194	184	187	195	206)	222
13	213	244	255	274	208	189	194	184	187	195	190	224
14	214	246	256	273	206	189	194	184	187	195	197	226
15	214	246	257	274	205	188	193	184	187	195	194	226
16	214	246	258	315	204	188	192	184	187	195	194	226
17	213	248	259	353	205	188	192	183	187	195	195	228
18	213	248	260	381	206	189	192	184	187	195	196	228
19	213	250	262	355	206	189	191	184	187	194	197	228
20	219	250	264	322	206	188	191	184	187	194	197	230
21	242	251	265	304	204	188	190	184	188	194	197	232
22	242	252	263	324	204	189	190	184	188	194	198	234
23	238	252	260	350	202	189	190	183	188	195	198	236
24	230	252	259	376п	201	189	190	183	188	196	199	237
25	226	252	259	380о	200	189	189	184	189	195	199	237
26	226	254	260	360о	199	189	188	184	190	196	200	238
27	226	256	257	330	198	188	187	184	190	196	200	238
28	224	258	256	302	196	188	187	185	190	200	200	239
29	228	254	256	278	195	188	187	186	190	202)	199	242
30	232		253	258	196	188	187	186	190	202	198	258
31	234		252		195		186	186		202		246
Средн.	222	247	255	300	212	189	190	184	188	195	200	225
Высш.	246	259	265	400	258	194	194	187	190	203	214	265
Низш.	213	237	247	252	195	188	186	183	187	190	194	194

Средний годовой 217. Высший 400 18/IV. Низший 183 11/VIII (8).

В январе — апреле, декабре наледь. 18, 22/IV редкий ледоход. 29—31/XII зажор ниже водпоста.

32. р. БОЛЬШОЙ КИНЕЛЬ — с. АЗАМАТОВО

Отм. нуля графика 40,00 *м* усл.

Число	I	II	III	IV	V	VI	VII	VIII	IX	X	XI	XII
1	258	294	302	344	282	223	227	224	226	226	232	247
2	258	294	308	346	270	222	227	223	226	226	230	250
3	258	296	310	350	261	222	227	223	226	226	228	254
4	256	291	312	360	258	221	227	224	226	226	228	255
5	256	290	314	362	258	221	228	224	226	226	228	258
6	256	290	312	363	260	221	228	224	226	226	228	258
7	256	288	314	364	260	222	228	224	225	227	228	264
8	258	288	316	365	259	222	227	224	225	226	231	262
9	262	286	319	366	257	223	227	224	225	226	228	262
10	265	288	320	369	251	226	227	224	225	226	227	263
11	270	291	321	367	247	226	227	224	225	226	227)	262
12	269	294	320	366	246	228	227	224	225	226	233	263
13	269	292	318	366	246	228	230	224	225	226	236	265
14	253	292	318	366	246	228	230	224	225	226	232	270
15	264	296	318	370	245	228	230	224	225	226	232	272
16	272	298	318	381	245	227	229	224	225	226	231	272
17	268	297	320	378	245	228	228	224	225	226	230	271
18	256	297	320	388	246	228	227	224	225	226	230	268
19	268	297	303	436	244	228	227	224	225	226	230	266
20	279	297	308	432	242	228	227	224	225	226	231	263
21	288	298	317	400	242	228	226	223	225	226	228	266
22	292	300	324	396	241	228	225	224	225	226	229	268
23	298	300	326	441	241	228	225	224	225	226	230	268
24	304	302	328	496о	240	228	225	224	225	226	229	272
25	305	298	332	581●	239	228	224	224	225	226	235	274
26	302	274	334	542●	238	228	223	225	226	227	237	278
27	300	282	331	387о	237	228	223	225	226	227	240	278
28	295	295	330	324	236	227	223	225	226	228	242	280
29	294	298	343	293	235	227	224	226	226	234)	242	282
30	294		346	288	229	227	223	226	226	240)	245	281
31	292		343		223		224	226		235		282
Средн.	275	293	321	386	247	226	226	224	225	227	232	267
Высш.	305	302	347	658	284	229	231	227	226	241	245	282
Низш.	239	272	295	284	223	221	223	223	225	226	227	247

Средний годовой 262. Высший 658 26/IV. Низший 221 3—7/VI.

14, 18/I, 26/II, 19/III зажоры выше водпоста. 24/IV лед подняло. 30/V восстановлена вышерасположенная плотина. 31/X—1, 12, 13/XI полыньи.

33. р. БОЛЬШОЙ КИНЕЛЬ — ст. ЗАГЛЯДИНО

Отм. нуля графика 72,46 *м* абс.

Число	I	II	III	IV	V	VI	VII	VIII	IX	X	XI	XII
1	374	374	354	380	344	262	237	342	352	364	390	366
2	371	372	355	382	330	260	237	342	354	365	398	366
3	374	372	362	370	314	261	237	344	352	365	386	364
4	378	372	364	316	303	262	238	343	351	370	378	360
5	375	372	363	308	300	262	238	343	349	366	373	368
6	376	373	366	309	300	261	242	341	350	368	353	370
7	377	372	368	308	300	261	250	340	351	364	344	368
8	377	372	368	308	304	255	258	340	354	358	348	369
9	376	372	370	307	302	255	264	344	358	356	354	370
10	373	371	370	308	294	254	271	342	358	356	352	370
11	370	370	370	308	290	254	282	340	360	358	360)	372
12	368	372	371	306	285	254	296	341	358	360	361)	376
13	367	372	371	306	282	254	304	344	357	364	364	375
14	366	370	372	306	282	253	316	347	359	368	372	378
15	364	370	372	312	281	253	326	350	356	368	372	380
16	363	370	372	326	280	252	334	349	352	366	372	376
17	364	368	374	332	278	252	338	346	354	359	374	376
18	364	365	374	358	278	252	341	344	354	362	377	375
19	366	365	374	373	277	253	344	346	356	364	380	376
20	367	366	372	384	276	253	348	350	356	365	378	376
21	370	366	371	416	274	253	350	350	360	367	374	378
22	370	362	372	414	272	254	354	348	358	364	374	377
23	371	360	370	409	272	255	356	350	358	363	377	378
24	371	358	369	454o	270	254	354	348	356	354	373	382
25	374	356	368	516●	268	256	352	348	359	352	376	376
26	373	355	368	541o	268	240	348	346	362	354	376	382
27	374	358	367	506o	268	239	347	346	364	365	376	382
28	376	354	367	439	266	238	344	345	362	374	368	378
29	378	354	370	379	265	238	343	345	360	364	366	378
30	376		372	349	264	238	342	348	364	356	367	380
31	375		376		263		342	350		355		379
Средн.	372	367	369	368	285	253	308	345	356	362	370	374
Высш.	379	374	378	567	345	263	356	351	365	375	399	385
Низш.	362	354	353	305	263	237	237	339	349	352	344	359

Средний годовой 344. Высший 567 26/IV. Низший 237 30/VI, 1—5/VII.

21, 22/IV промоина. 4/IV размыта, 6/VII восстановлена нижерасположенная мельничная плотина, 20/VI сооружена вышерасположенная плотина.

34. р. БОЛЬШОЙ КИНЕЛЬ — г. БУГУРУСЛАН

Отм. нуля графика 64,50 *м* абс.

Число	I	II	III	IV	V	VI	VII	VIII	IX	X	XI	XII
1	265	255	240	248	246	180	154	153	268	261	271	272
2	260	259	239	246	236	180	153	155	270	260	276	284
3	273	259	250	248	232	178	154	158	264	260	276	270
4	260	266	248	256	217	176	150	156	266	266	274	264
5	262	256	245	270	200	174	150	152	270	266	270	272
6	254	254	246	254	198	172	149	152	266	261	275	284
7	264	258	233	256	196	174	140	154	270	260	268	276
8	260	254	238	261	203	172	144	154	270	260	258	273
9	260	251	252	258	208	169	146	154	265	260	252	280
10	258	254	256	260	201	166	148	156	266	260	265	278
11	246	256	262	250	192	160	148	192	261	260	264)	274
12	263	250	262	238	192	165	150	224	260	264	262)	278
13	268	251	246	237	193	169	154	246	259	264	266	276
14	259	248	228	230	196	164	155	258	270	272	272	280
15	267	260	237	240	201	166	151	249	264	263	274	278
16	259	254	246	270	200	166	151	244	266	265	271	279
17	258	255	256	304	198	164	149	254	262	278	274	278
18	262	255	254	309	194	166	148	258	260	268	284	276
19	256	248	244	304	194	166	152	260	268	268	274	278
20	258	249	236	291	194	165	151	256	260	260	276	279
21	262	246	235	310	193	164	147	258	260	270	278	279
22	260	244	236	344	192	162	160	262	264	268	282	281
23	254	249	242	350	189	154	157	270	267	268	282	282
24	264	248	252	348п	188	157	159	265	258	270	276	278
25	266	250	240	357●	187	161	160	262	258	275	282	276
26	263	244	230	385o	185	161	166	261	266	272	276	285
27	266	238	232	402	180	156	166	263	261	272	274	284
28	259	237	236	391	180	153	162	264	261	274	271	278
29	254	244	242	314	180	152	165	270	263	274	272	280
30	248		256	265	180	148	161	266	264	269	270	286
31	246		251		180		157	268		275		280
Средн.	260	251	244	290	198	165	153	222	264	267	272	278
Высш.	276	267	265	406	251	180	168	271	271	280	285	289
Низш.	243	233	225	227	179	146	138	148	255	258	248	262

Средний годовой 239. Высший 406 27/IV. Низший 138 7/VII.

1/I—10/IV, 11/VIII—31/XII подпор от нижерасположенной мельничной плотины. 17—23/IV на льду вода.

35. р. БОЛЬШОЙ КИНЕЛЬ — р. п. ТИМАШЕВО

Отм. нуля графика 32,00 *м* абс.

Число	I	II	III	IV	V	VI	VII	VIII	IX	X	XI	XII
1	135	146	146	149	494	157	128	112	113	110	115	162
2	142	142	146	150	500	152	128	114	112	110	115	158
3	150	144	145	150	489	152	130	116	112	113	117	154
4	159	142	144	150	454	152	134	118	112	114	117	151
5	156	142	146	144	397	152	136	118	112	113	117	149
6	156	145	144	144	330	152	134	118	111	112	117	146
7	154	146	144	143	269	150	134	116	110	112	124	144
8	152	147	144	144	255	149	134	116	110	112	131	140
9	152	144	144	144	257	148	133	116	111	112	133	138
10	149	146	146	140	261	148	134	115	111	110	131	138
11	146	148	144	136	261	146	133	116	111	111	129	137
12	144	144	140	144	262	146	136	115	110	111	126)	138
13	142	142	142	162	258	122	135	114	109	111	120):	136
14	141	143	145	158	249	121	132	112	109	112	114):	136
15	138	146	144	156o	239	131	134	112	110	113	116):	135
16	141	145	144	178o	229	132	134	113	111	114	116):	135
17	142	146	143	213o	218	126	128	114	110	114	116)	134
18	141	144	144	258o	209	123	117	112	111	114	121):	134
19	138	142	147	307o	202	120	116	111	110	113	126):	135
20	141	146	150	327o	200	125	118	111	110	114	132):	135
21	142	142	152	335o	199	132	120	108	108	114	138)	135
22	143	140	152	354o	196	134	124	108	110	114	122)	135
23	144	144	152	384o	192	134	126	108	111	114	118)	135
24	142	141	151	418●	188	131	126	108	112	114	132):	136
25	143	146	152	432o	186	130	125	108	114	112	145)*	136
26	142	153	153	436o	183	130	120	112	116	114	150)*	136
27	142	152	152	444	178	130	118	114	116	114	150	136
28	143	146	150	456	174	128	118	112	115	114	156	134
29	146	146	152	469	172	128	116	112	114	116	163	133
30	147		154	483	168	128	116	112	111	117	166	134
31	146		152		163		114	112		117		135
Средн.	145	145	147	257	259	137	127	113	111	113	129	139
Высш.	162	154	154	488	500	159	136	118	116	117	167	164
Низш.	135	139	140	135	161	111	114	108	108	109	113	133

Средний годовой 152. Высший 500 2/V. Низший 108 21—25/VIII, 21/IX.

1—9/I, 27—29/XI полыньи. 23/III—14/IV промоины. В июне, июле резкие колебания уровня воды обусловлены влиянием верхней плотины. 24/XI—8/XII зажор ниже водпоста.

36. р. МОЧЕГАЙ — с. ОКТЯБРЬСКОЕ

Отм. нуля графика 72,00 *м* усл.

Число	I	II	III	IV	V	VI	VII	VIII	IX	X	XI	XII
1	172	171	193	194	171	144	154	149	156	152	160	157
2	170	170	193	193	166	146	156	150	154	152	161	158
3	164	172	194	196	162	144	154	150	155	152	158	160
4	166	174	195	190	158	143	153	150	152	154	156	168
5	169	174	190	192	158	143	153	150	152	152	158	165
6	172	174	190	199	158	144	154	150	152	154	158	164
7	170	174	192	198	158	143	156	150	152	155	154	164
8	168	174	190	198	164	144	154	148	151	159	154	166
9	168	173	190	195	168	143	156	148	151	151	156	166
10	171	172	188	197	159	143	156	146	152	150	155	167
11	172	174	186	196	156	143	156	148	154	154	154)	165
12	172	174	184	195	156	143	156	148	152	156	152	168
13	172	176	180	196	155	143	156	149	148	154	155	165
14	170	178	183	200	154	143	157	146	150	153	152	168
15	168	179	182	203	152	143	157	146	152	153	158	170
16	172	179	185	218	152	142	155	148	152	149	158	172
17	172	178	184	229	152	142	155	149	152	150	152	174
18	171	178	182	241	152	143	154	149	152	152	150	170
19	173	177	182	239	149	144	152	150	153	154	156	173
20	174	176	180	232	152	143	157	150	153	154	155	171
21	174	176	184	232	149	143	154	148	152	152	158	172
22	176	177	188	241	149	143	153	148	150	153	156	171
23	176	178	186	232	145	147	154	148	152	153	162	168
24	174	174	182	221	146	154	153	150	153	152	156	170
25	176	174	184	208	143	156	152	148	156	152	156	178
26	174	186	188	229	144	154	151	150	159	158	156	171
27	172	184	192	227	143	153	150	152	155	155	164	172
28	172	187	194	200	144	154	150	149	154	155	160	172
29	171	192	196	179	144	154	150	150	154	152	156	170
30	172		200	176	144	154	150	151	153	150	158	168
31	170		198		144		150	153		152		172
Средн.	171	177	188	208	153	146	154	149	153	153	157	168
Высш.	176	192	201	245	172	156	161	154	162	161	165	179
Низш.	163	169	180	172	140	142	149	142	147	148	149	156

Средний годовой 165. Высший 245 18/IV. Низший 140 25/V.

16—25/IV закраины. Весеннего ледохода не было, лед растаял на месте. 23/VI восстановлена нижерасположенная плотина. 12—28/XI полыньи выше и ниже водпоста.

37. р. БОЛЬШАЯ БУГУРУСЛАНКА — с. ПРОНЬКИНО

Отм. нуля графика 60,00 *м* усл.

Число	I	II	III	IV	V	VI	VII	VIII	IX	X	XI	XII
1	190	193	186	234	147	180	188	164	192	194	199	204
2	185	184	188	230	144	178	187	165	190	194	200	202
3	184	200	192	237	140	186	189	162	193	192	198)	204
4	187	196	190	238	140	188	188	164	194	190	197)	196
5	198	197	190	238	138	183	182	186	190	192	194	198
6	188	186	189	239	138	190	178	184	197	189	198	196
7	192	176	188	238	138	190	184	180	192	191	196	190
8	191	174	189	236	142	188	194	182	188	190	195)	204
9	178	181	188	241	150	185	188	182	192	189	187	200
10	194	179	188	238	141	191	186	187	192	192	193	203
11	190	181	188	240	137	191	190	189	184	193	194)	203
12	194	187	188	239	137	190	189	188	194	188	192	196
13	198	178	184	240	136	188	193	188	190	187	199	206
14	186	178	188	246	135	190	190	188	190	191	191	202
15	187	184	188	258	134	188	190	191	192	187	195	194
16	181	187	186	265	132	188	186	186	192	194	193	197
17	184	184	191	257	154	189	190	192	188	190	196	200
18	186	184	191	280	183	189	188	189	188	192	193	198
19	182	183	186	261	190	188	189	193	190	193	192	193
20	189	183	190	247	190	184	185	190	194	195	194	193
21	182	184	192	261	190	190	187	188	192	190	186	197
22	194	191	192	261	190	186	182	190	188	190	193	203
23	187	184	194	250	190	184	182	190	194	194	191	194
24	189	184	206	237	188	188	180	191	188	192	194	194
25	184	182	212	222	184	190	180	192	189	197	195	194
26	180	180	214	207	174	182	179	192	192	192	196	196
27	180	183	224	204	182	188	178	188	191	196	195	192
28	178	182	224	188	186	192	178	194	190	195	202	188
29	184	186	222	162	186	189	174	193	194	206	205	189
30	191		229	151	187	186	170	195	190	189	205	190
31	192		234		186		165	194		194		191
Средн.	187	185	197	235	161	187	184	186	191	192	195	197
Высш.	199	203	234	286	192	194	199	196	198	214	208	208
Низш.	177	169	183	147	131	167	162	160	178	184	182	187

Средний годовой 191. Высший 286 18/IV. Низший 131 16/V.

25—31/III лед двухъярусный. 17—25/IV промоина. 17/V восстановлена, 23/VII размыта, 5/VIII восстановлена нижерасположенная плотина. Весеннего ледохода не было, лед растаял на месте; дата полного очищения реки от льда взята по аналогу.

38. р. МАЛЫЙ КИНЕЛЬ — пос. КУЗЬМИНО

Отм. нуля графика 49,50 *м* абс.

Число	I	II	III	IV	V	VI	VII	VIII	IX	X	XI	XII
1	40	53	51	85	112	33	24	20	21	20	26	26
2	39	52	51	99	92	34	27	20	22	21	27	26
3	39	50	51	94	81	34	30	18	20	22	30	28
4	40	50	52	96	74	34	28	19	20	22	28	30
5	40	52	54	90	65	30	31	20	20	24	26	34
6	40	54	56	89	62	28	28	20	21	22	26	34
7	40	55	57	87	62	30	30	18	20	23	25	36
8	43	56	56	86	62	28	28	18	20	22	25)	36
9	42	58	55	85	61	28	30	18	20	22	25	34
10	40	58	54	85	60	28	30	18	19	23	24	34
11	42	58	55	84	58	28	27	18	19	22	24	36
12	45	56	55	83	58	28	26	18	19	20	16)	36
13	46	62	55	84	52	28	28	20	20	22	22)	35
14	46	61	56	86	52	28	28	22	18	22	23	36
15	46	62	58	91	49	28	28	21	20	23	22	36
16	47	61	58	99	47	28	28	20	20	23	22	37
17	48	60	58	142	48	26	26	19	20	23	22	39
18	47	58	60	168п	46	22	26	18	20	23	22	39
19	46	58	60	130	42	24	25	18	19	22	22	39
20	46	58	58	107	38	27	26	18	19	22	22	38
21	47	58	58	112	36	26	26	18	20	22	22	38
22	47	58	57	133о	34	26	23	18	21	24	22	36
23	48	58	56	130о	34	26	27	17	20	24	22	41
24	49	58	55	122●	33	26	24	16	19	24	22	41
25	52	57	56	142о	32	26	24	18	20	25	22	39
26	54	54	59	161о	32	26	22	20	21	23	22	40
27	54	54	56	196	32	25	22	20	21	24	23	38
28	54	52	60	202	32	23	21	19	20	26	24	40
29	54	52	66	168	33	20	20	19	21	26	24	40
30	54		68	130	34	22	22	22	21	24	24	40
31	54		68		34		20	21		26		40
Средн.	46	56	57	116	51	27	26	19	20	23	24	36
Высш.	54	63	69	208	120	34	33	22	22	27	30	41
Низш.	38	50	51	72	31	20	20	16	18	19	15	25

Средний годовой 42. Высший 208 28/IV. Низший 15 12/XI.

39. р. САРБАЙ — с. САРБАЙ

Отм. нуля графика 52,48 *м* абс.

Число	I	II	III	IV	V	VI	VII	VIII	IX	X	XI	XII
1	—50	—34	—16	36	19	—48	—48	—48	—45	—42	—42	—39
2	—54	—35	—22	41	13	—48	—46	—49	—49	—42	—34	—40
3	—47	—38	—33	34	—3	—50	—42	—49	—46	—42	—27	—32
4	—36	—48	—31	27	—7	—50	—34	—50	—46	—40	—15	—27
5	—44	—40	—26	24	—8	—50	—37	—51	—46	—42	—22	—24
6	—36	—34	—24	26	—6	—49	—40	—50	—46	—42	—31	—22
7	—53	—32	—24	26	—6	—48	—42	—50	—48	—44	—32	—22
8	—54	—30	—23	24	30	—47	—48	—50	—50	—44	—32	—28
9	—48	—28	—24	24	28	—48	—44	—50	—52	—44	—36	—32
10	—36	—41	—35	26	2	—50	—44	—50	—48	—38	—31	—30
11	—31	—40	—30	30	—4	—50	—44	—50	—46	—33	—31	—29
12	—36	—29	—25	30	—10	—51	—44	—52	—46	—40	—34)	—28
13	—36	—26	—26	31	—12	—51	—42	—50	—46	—44	—37	—23
14	—48	—30	—22	36	—14	—51	—44	—50	—48	—46	—40	—24
15	—42	—30	—24	49	—17	—52	—48	—49	—48	—43	—44	—22
16	—38	—37	—25	110	—20	—52	—48	—48	—49	—41	—45	—25
17	—44	—34	—34	190	—22	—48	—46	—48	—47	—38	—44	—24
18	—35	—42	—31	227	—20	—48	—45	—48	—45	—40	—41	—32
19	—34	—32	—25	181	—21	—48	—48	—50	—46	—42	—38	—30
20	—44	—24	—21	124	—22	—46	—47	—50	—45	—42	—41	—30
21	—42	—21	—26	142	—24	—45	—48	—48	—44	—45	—42	—30
22	—40	—26	—18	175	—27	—44	—49	—48	—44	—38	—43	—41
23	—38	—28	—18	135о	—28	—44	—46	—48	—48	—34	—45	—40
24	—41	—28	—12	116о	—28	—48	—45	—48	—44	—40	—42	—28
25	—42	—39	—16	122о	—29	—46	—46	—50	—45	—38	—44	—23
26	—44	—26	—23	99о	—37	—44	—46	—52	—44	—39	—39	—18
27	—41	—18	—18	80	—39	—45	—48	—52	—42	—40	—34	—14
28	—46	—12	—16	54	—40	—48	—50	—50	—43	—36	—36	—11
29	—44	—14	—6	30	—44	—46	—50	—45	—42	—34)	—38	—26
30	—38		4	26	—46	—49	—48	—45	—42	—33	—36	—26
31	—36		30		—46		—48	—44		—36		—27
Средн.	—42	—31	—21	76	—16	—48	—45	—49	—46	—40	—37	—27
Высш.	—30	—12	32	241	38	—44	—34	—43	—41	—31	—15	—11
Низш.	—55	—48	—40	22	—46	—52	—51	—53	—52	—46	—45	—43

Средний годовой —27. Высший 241 18/IV. Низший —55 2/I.

1—8/II полыньи. 29/III—15/IV вода на льду. 18—22/IV ледоход.

40. р. ЧАПАЕВКА — с. ПОДЪЕМ-МИХАЙЛОВКА

Отм. нуля графика 48,02 *м* абс.

Число	I	II	III	IV	V	VI	VII	VIII	IX	X	XI	XII
1	128	141	156	156	222	128	114	114	115	119	125	122
2	128	141	153	159	214	128	114	112	114	120	126	123
3	128	142	151	160	204	128	115	111	114	120	128	125
4	126	144	150	156	193	128	116	110	114	121	128	128
5	126	145	149	155	186	127	116	110	114	121	128	130
6	126	145	149	155	176	127	116	110	114	121	128	132
7	125	146	150	157	172	127	118	110	114	121	128	131
8	125	146	150	162	166	128	118	109	115	121	126	128
9	126	146	150	166	159	128	117	109	115	121	126	126
10	126	146	150	172	154	128	117	109	115	121	126	124
11	127	146	151	172	150	128	117	108	115	120	125)	124
12	128	146	151	172	153	128	118	108	115	120	125	124
13	128	145	151	174	150	127	122	109	115	120	124	126
14	129	145	150	171	146	126	130	109	115	120	123	127
15	130	145	150	174	144	126	130	109	115	120	123	128
16	131	146	150	180	142	125	128	109	116	121	123	127
17	132	146	151	183	140	124	127	110	116	120	122	128
18	132	145	152	219	138	124	126	110	116	120	122	128
19	133	146	151	348	138	124	124	110	116	120	122	127
20	134	146	151	354	136	124	122	110	116	119	122	127
21	134	148	152	345	136	124	121	110	116	119	122	127
22	134	149	151	387	134	123	120	110	116	120	123	127
23	134	150	152	376	134	123	119	111	117	121	123	128
24	135	151	150	407●	134	122	119	112	117	120	123	128
25	136	152	150	401о	133	120	118	112	118	120)	123	128
26	136	152	150	364	133	118	118	113	118	120)	123	128
27	138	153	152	320	132	118	117	113	118	121	124	129
28	138	155	152	281	132	116	117	113	119	124	124	129
29	138	157	154	258	131	114	116	114	119	126	124	129
30	139		155	235	130	114	116	115	119	125	124	129
31	140		154		129		116	116		125		130
Средн.	131	147	151	237	153	124	119	111	116	121	124	127
Высш.	140	157	156	426	223	129	130	116	119	127	128	133
Низш.	125	141	149	154	129	114	114	108	114	119	122	122

Средний годовой 138. Высший 426 24/IV. Низший 108 11, 12/VIII.

19—23/IV затор льда выше и ниже водпоста. 23/IV затор льда взорван ниже водпоста, 24/IV выше водпоста. 13, 14/VII подъем уровня от осадков. 31/X—2/XI, 19—24/XI полынья. Высший уровень 24/IV определен нивелировкой по меткам высоких вод.

41. р. ЧАПАЕВКА — г. ЧАПАЕВСК

Отм. нуля графика 23,40 *м* абс.

Число	I	II	III	IV	V	VI	VII	VIII	IX	X	XI	XII
1	239	240	240	242	278	581	237	184	184	189	223	235
2	239	240	240	242	286	572	234	186	184	189	224	234
3	239	240	240	242	332	564	233	188	184	189	230	234
4	239	240	240	242	364	553	233	188	184	189	232	234
5	240	240	241	242	394	542	233	188	184	189	233	233
6	240	240	241	242	420	534	230	188	184	190	234	233
7	240	240	240	242	447	526	225	188	185	191	234	233
8	241	240	241	242	470	519	222	187	186	191	234	232
9	241	240	241	244	490	512	220	187	186	191	235	232
10	242	240	241	245	506	504	216	187	186	193	235	232
11	242	240	240	245	521	498	214	187	186	194	235	231
12	242	240	240	245	532	492	208	187	186	194	235)	231
13	242	240	240	246	544	485	206	187	186	194	234	230
14	242	240	240	248	554	481	204	188	186	194	234	230
15	242	240	240	251	566	474	203	190	185	194	234	230
16	242	240	240	256	574	468	198	190	185	195	234	229
17	242	240	241	267	584	459	191	190	185	198	234	228
18	242	240	241	280	593	455	187	190	185	200	234	226
19	242	240	241	270	602	450	182	190	184	200	234	226
20	241	239	241	268	611	442	178	190	183	200	234	225
21	241	239	241	282	618	430	176	190	183	201	234	223
22	240	239	241	300	624	422	176	188	183	202	235	223
23	240	239	241	318п	625	411	176	187	183	207	235	222
24	240	239	242	330●	628	398	176	187	184	208	235	221
25	240	240	242	331о	628	384	176	186	185	208	235	221
26	240	241	242	329	626	364	176	182	186	208	235	221
27	240	240	242	320	624	346	179	181	186	209	235	221
28	240	240	242	306	620	322	182	181	187	212	235	221
29	240	240	242	294	614	283	182	182	188	218)	235	221
30	240		242	284	605	248	182	184	189	220	235	220
31	240		242		589		182	184		222		219
Средн.	241	240	241	270	531	457	201	187	185	199	234	227
Высш.	242	241	242	337	628	584	237	190	189	223	235	235
Низш.	239	239	240	242	272	243	175	181	183	189	223	219

Средний годовой 268. Высший 628 24, 25/V. Низший 175 21/VII.

17—22/IV закраины. 2/V—2/VII уровни в подпоре от р. Волга. 30, 31/X, 13, 14/XI полыньи. Уровень в межень искажен действием выше и нижерасположенных плотин.

42. р. СЫЗРАНЬ — с. РЕПЬЕВКА

Отм. нуля графика 49,05 *м* абс.

Число	I	II	III	IV	V	VI	VII	VIII	IX	X	XI	XII
1	95	114	118	132	86	82	70	70	70	73	81	88
2	95	114	118	134	81	92	72	68	72	74	83	88
3	96	113	120	132	80	78	74	69	68	72	84	90
4	96	111	120	136	78	76	79	71	70	73	82	92
5	96	112	120	136	77	84	73	72	68	76	79	91
6	96	111	120	136	76	78	74	70	69	72	77	90
7	96	112	120	136	80	84	76	68	73	70	76	96
8	95	112	121	138	88	80	73	69	68	74	76	100
9	98	112	120	140	80	78	72	68	68	72	76	98
10	97	112	120	140	78	76	74	72	66	75	76	102
11	95	112	122	144	80	76	73	70	67	76	78	102
12	99	112	120	150	78	76	74	69	66	76	74):	103
13	100	112	122	162	76	78	74	70	70	79	74):	104
14	99	114	122	180	76	78	73	76	70	77	91	105
15	100	112	123	186	74	78	72	74	66	72	90	105
16	100	113	124	203●	74	75	70	72	67	71	90	110
17	102	113	122	225●	76	98	70	72	69	73	88	108
18	103	113	124	180о	78	80	70	72	71	75	86	108
19	102	114	125	133о	81	76	70	74	70	76	86	109
20	103	114	124	106	84	75	72	74	71	76	84	110
21	104	115	124	94	92	72	72	72	74	76	87	109
22	105	115	126	85	88	73	75	72	70	76	88	110
23	102	116	128	99	82	72	74	70	70	76	88	110
24	104	116	128	124	82	74	70	72	71	76	88	110
25	104	118	124	118	80	72	70	68	72	74	85	112
26	106	118	126	107	78	72	70	69	74	76	84	112
27	106	118	126	98	79	70	70	72	73	76	86	110
28	104	118	130	88	81	69	70	69	74	77	87	112
29	108	118	132	83	80	70	70	71	72	79):	87	114
30	107		132	84	81	68	70	72	73	74):	84	116
31	108		132		82		68	72		78)о		114
Средн.	107	114	124	134	80	77	72	71	70	75	83	104
Высш.	109	119	133	266	93	106	80	77	76	81	96	117
Низш.	94	110	118	79	74	68	67	66	63	69	55	88

Средний годовой 93. Высший 266 17/IV. Низший 55 13/XI.

15/IV промоины. 17/IV высший уровень определен самописцем. 14/XI зажор ниже водпоста, перешедший в ледостав.

43. р. КРЫМЗА — г. СЫЗРАНЬ

Отм. нуля графика 46,00 *м* усл.

Число	I	II	III	IV	V	VI	VII	VIII	IX	X	XI	XII
1	102	122	127	97	72	62	56	55	56	58	58)	78
2	102	122	127	96	70	61	56	55	56	58	66	80
3	104	122	134	94	68	62	64	55	56	59	67	82
4	104	125	134	94	66	60	66	56	56	60	62	84
5	101	126	129	92	65	60	60	56	56	60	62	84
6	94	130	132	92	64	82	61	56	55	60	61	84
7	92	138	132	88	66	66	62	55	56	58	60	82
8	92	128	132	92	74	62	60	54	56	58	59	82
9	100	127	135	93	69	62	58	54	56	58	59	86
10	107	137	137	96	66	60	58	54	55	58	61	87
11	102	137	132	119	65	59	59	54	55	58	60	87
12	107	137	132	164	64	60	58	54	55	58	59)	85
13	107	137	127	160	64	60	58	55	55	58	78	86
14	107	142	127	172	64	59	56	55	55	58	74	87
15	112	142	122	182	63	59	57	56	56	58	65	89
16	124	142	118	182	62	58	56	56	55	58	60	89
17	126	141	116	163	62	58	56	56	56	58	62	89
18	126	137	114	146	66	61	56	56	56	58	64	94
19	122	137	108	118	68	58	56	56	57	58	67	94
20	125	130	107	90	68	58	58	56	57	57	70	95
21	125	128	104	80	72	57	57	56	58	58	71	95
22	127	122	104	80	70	57	69	56	58	58	70	95
23	125	121	101	86	64	57	67	56	58	59	70	97
24	120	121	98	90	63	57	60	56	58	59	69	97
25	120	121	101	94	63	56	58	56	58	58	72	97
26	107	122	100	90	64	56	57	56	59	58	72	98
27	105	124	97	84	62	56	57	56	58	58	74	102
28	107	126	96	80	62	56	56	55	58	60	74	100
29	117	127	94	74	60	56	56	57	58	59):	75	100
30	120		94	72	62	56	56	58	58	60)	78	100
31	122		96		62		55	58		59)		105
Средн.	111	130	116	109	65	60	59	56	57	58	67	91
Высш.	128	142	137	198	78	90	81	58	59	63	85	106
Низш.	92	120	92	70	60	56	55	54	55	57	58	77

Средний годовой 82. Высший 198 15/IV. Низший 54 8—12/VIII.

В январе—марте наледь. 17—21/IV промоина, у берегов лед на дне. Весеннего ледохода не было, лед растаял на месте. 13—15/XI подпор уровня вследствие сужения водного сечения реки от ледостава ниже водпоста. 13—23/XI полынья выше водпоста.

44. р. ЧАГРА — с. НОВОТУЛКА

Отм. нуля графика 29,50 *м* абс.

Число	I	II	III	IV	V	VI	VII	VIII	IX	X	XI	XII
1	43	62	71	103	92	19	16	14	16	15	15	34
2	43	63	71	102	80	18	16	14	16	15	15	35
3	43	62	72	102	68	18	18	14	16	15	15	37
4	43	62	72	104	62	18	20	14	16	15	15	36
5	43	62	68	106	58	18	19	16	16	15	15	38
6	44	61	64	104	54	18	19	15	16	15	15	39
7	45	59	70	102	48	18	19	14	16	15	15	40
8	46	60	74	101	45	18	19	14	15	15	15	42
9	46	61	74	100	41	18	19	14	15	15	15	44
10	47	61	74	100	36	18	18	16	15	15	15	45
11	47	62	74	98	32	18	19	16	15	15	15	46
12	47	62	74	100	30	18	19	16	15	15	16)	47
13	47	62	74	98	28	16	20	16	15	14	26	47
14	48	62	79	94	26	16	20	16	15	14	21	47
15	50	62	77	92	26	16	19	16	15	14	21	46
16	49	64	78	88	24	15	18	16	15	14	21	46
17	48	64	75	86	22	14	18	16	15	14	21	46
18	50	64	74	100	21	14	18	16	15	14	21	46
19	51	66	75	83	22	14	17	16	15	14	24	46
20	51	66	77	68	22	14	17	16	15	14	24	46
21	51	69	76	62	22	14	19	16	16	14	24	47
22	51	71	79	117о	21	14	18	16	16	14	22	48
23	51	71	81	177о	20	14	18	16	15	14	22	49
24	50	70	86	214о	20	14	17	16	15	14	27	50
25	50	70	88	231о	19	14	17	16	15	14	24	50
26	52	70	93	238о	19	14	16	16	15	14	24	52
27	54	70	98	207	19	14	16	16	15	14	27	52
28	54	71	112	169	19	14	16	16	15	15	27	53
29	56	72	120	138	18	15	16	16	15	15	29	53
30	58		116	117	19	16	16	16	15	15)	33	53
31	60		106		19		15	16		15)		53
Средн.	49	65	81	120	34	16	18	16	15	15	21	46
Высш.	60	72	120	240	94	19	21	19	16	15	33	53
Низш.	43	59	63	60	18	14	15	14	15	14	15	33

Средний годовой 41. Высший 240 26/IV. Низший 14 17/VI (12), VIII (8), X (15).

15—21/IV промоина, 15—23/XI полынья. 13/XI подпор уровня воды от сужения водного сечения льдом.

45. р. СТЕРЕХ — с. БОГОРОДСКОЕ

Отм. нуля графика 45,00 *м* усл.

Число	I	II	III	IV	V	VI	VII	VIII	IX	X	XI	XII
1	прсх	прсх	прсх	218	228	232	230	210	прсх	прсх	прсх	прсх
2	„	„	„	214	222	231	228	208	„	„	„	„
3	„	„	„	210	216	230	231	204	„	„	„	„
4	„	„	„	212	216	228	230	202	„	„	„	„
5	„	„	„	218	216	227	228	200	„	„	„	„
6	„	„	„	220	215	226	226	198	„	„	„	„
7	„	„	„	222	214	225	224	196	„	„	„	„
8	„	„	„	241	214	224	224	194	„	„	„	„
9	„	„	„	260	205	222	222	192	„	„	„	„
10	„	„	„	261	202	220	220	190	„	„	„	„
11	„	„	„	258	200	218	219	186	„	„	„	„
12	„	„	„	259	200	216	218	188	„	„	„	„
13	„	„	„	265	202	215	216	193	„	„	„	„
14	„	„	„	258	204	213	214	192	„	„	„	„
15	„	„	„	258	204	212	212	190	„	„	„	„
16	„	„	„	260	203	218	210	188	„	„	„	„
17	„	„	„	300	204	226	208	186	„	„	„	„
18	„	„	„	324	210	268	206	184	„	„	„	„
19	„	„	„	322	207	267	204	180	„	„	„	„
20	„	„	„	317	199	262	204	178	„	„	„	„
21	„	„	„	321	205	260	216	174	„	„	„	„
22	„	„	„	325	243	254	236	170	„	„	„	„
23	„	„	„	323*	241	252	234	168	„	„	„	„
24	„	„	„	331	240	249	232	167	„	„	„	„
25	„	„	„	327	238	246	229	прсх	„	„	„	„
26	„	„	„	246	236	243	226	„	„	„	„	„
27	„	„	„	244	234	240	224	„	„	„	„	„
28	„	„	176	238	233	238	220	„	„	„	„	„
29	„	„	191	228	232	236	218	„	„	„	„	„
30	„		219	231	232	233	216	„	„	„	„	„
31	„		223		232		213	„		„		„
Средн.	прсх	прсх	прсх	264	218	234	221	—	прсх	прсх	прсх	прсх
Высш.	прсх	прсх	223	340	245	268	237	210	прсх	прсх	прсх	прсх
Низш.	прсх	прсх	прсх	210	196	210	203	прсх	прсх	прсх	прсх	прсх

Средний годовой —. Высший 340 25/IV. Низший прсх.

28/III, 24/VIII в один из сроков русло сухое. С 17/IV перелив воды через гребень нижерасположенной плотины. 23/IV зажор снежницы в 50 *м* ниже водпоста. 26/IV размыта, 21/V восстановлена нижерасположенная плотина.

46. р. МАЛЫЙ ИРГИЗ — с. СЕЛЕЗНИХА

Отм. нуля графика 26,02 *м* абс.

Число	I	II	III	IV	V	VI	VII	VIII	IX	X	XI	XII
1	95	113	124	136	189	87	71	65	60	65	79	77
2	99	114	124	135	182	86	71	64	60	65	80	78
3	104	116	124	136	177	84	72	64	59	65	81	78
4	111	118	125	138	166	84	75	63	59	66	81	79
5	112	120	126	138	151	85	75	63	59	66	81	80
6	113	122	126	140	138	87	74	62	58	66	81	80
7	113	120	127	141	125	86	75	62	58	66	81	81
8	114	123	128	142	114	84	74	61	58	67	81	81
9	115	125	129	145	112	82	74	61	58	67	81	81
10	116	124	130	146	106	82	74	61	58	68	80	82
11	116	125	130	147	102	80	73	61	58	68	80	82
12	117	126	131	148	100	79	73	61	58	69	80	83
13	117	124	133	149	99	78	72	61	58	69	79	84
14	118	126	134	146	99	79	72	61	58	69	79	84
15	118	127	132	146	98	78	72	61	58	70	79	84
16	110	126	132	140	95	78	71	61	58	70	78	85
17	100	124	133	193	96	77	70	61	58	70	78	86
18	98	124	134	352о	100	77	70	61	58	71	78	86
19	95	124	135	374●	100	77	70	60	59	71	78	86
20	95	125	137	335о	97	77	70	60	59	71	78	87
21	94	124	139	338●	99	77	70	60	60	72	78	88
22	93	124	141	338●	96	76	70	59	61	72	78	89
23	96	124	143	329●	92	76	70	59	61	74	78	89
24	99	125	142	327о	90	75	69	59	62	74	78	90
25	101	125	142	335●	89	74	69	59	62	74	78	90
26	104	125	144	317	88	73	68	59	62	74	78	92
27	108	125	144	268	86	72	68	59	64	75	78	93
28	106	124	146	252	86	72	67	59	64	78	78	96
29	109	124	150	235	87	71	67	60	65	79)	78	98
30	110		148	214	87	70	66	60	65	79	77	96
31	114		140		87		66	60		79		97
Средн.	107	123	135	216	111	79	71	61	60	71	79	86
Высш.	118	127	150	399	192	87	75	65	65	79	81	99
Низш.	93	113	123	135	86	70	66	59	58	65	77	77

Средний годовой 100. Высший 399 19/IV. Низший 58 6—18/IX.

18—22/IV ледостав в 400 *м* ниже водпоста. 1/I—16/IV, 1/VI—31/XII стока не было, даны уровни плеса.

47. р. БОЛЬШОЙ ИРГИЗ — с. УКРАИНКА

Отм. нуля графика 73,09 *м* абс.

Число	I	II	III	IV	V	VI	VII	VIII	IX	X	XI	XII
1	78	109	130	149	120	66	61	60	61	62	66	72
2	80	109	130	150	106	66	64	60	61	62	65	73
3	82	109	130	151	98	66	68	59	61	62	66	76
4	84	112	130	151	90	66	69	59	60	62	66	78
5	84	112	132	152	85	66	68	59	60	62	65	82
6	85	112	132	154	84	66	67	59	60	62	65	84
7	86	113	134	154	86	67	66	58	60	62	65	86
8	88	114	134	154	86	67	66	58	60	62	66	88
9	89	114	135	156	86	67	66	58	60	62	65	90
10	89	115	135	157	82	67	69	58	60	62	64	92
11	90	116	136	158	80	66	70	58	60	62	64	93
12	92	117	136	159	76	66	70	58	60	62	64	95
13	93	118	136	159	74	66	70	58	60	62	64	96
14	94	120	136	162	73	66	70	58	59	62	66	98
15	95	120	136	170	72	65	68	58	60	62	66	100
16	96	121	136	184	72	65	67	58	60	63	67	102
17	96	121	137	199	73	65	66	58	60	63	68	103
18	97	121	138	212	73	65	65	58	60	63	68	104
19	98	122	138	227	73	65	64	59	60	62	69	106
20	98	122	139	214	73	64	63	58	60	62	70	108
21	100	124	139	221	73	64	64	58	60	62	70	110
22	100	124	140	246	72	64	64	58	60	62	71	111
23	100	126	141	251п	72	64	64	58	61	63	70	113
24	101	128	142	254	72	63	63	58	61	63	70	114
25	102	128	143	216	71	62	62	61	62	63)	69	116
26	103	130	144	184	70	62	62	61	62	64	69	117
27	104	131	145	168	68	62	61	60	62	64	69	118
28	105	131	146	154	68	62	60	60	62	66	70	120
29	106	130	148	126	68	61	61	60	62	66	71	121
30	108		148	120	68	61	61	61	62	66	72	122
31	108		149		66		60	61		66		123
Средн.	95	120	138	177	78	65	65	59	61	63	67	100
Высш.	108	131	149	300	123	67	70	61	62	67	72	123
Низш.	78	109	130	119	66	61	60	57	59	62	64	72

Средний годовой 91. Высший 300 23, 24/IV. Низший 57 14, 15/VIII.

13—22/IV закраины. 3/I—13/IV, 3—31/XII выше и ниже водпоста река перемерзла до дна, стока не было. Весеннего ледохода не было, лед растаял на месте. Высший уровень 23, 24/IV определен ватерпасовкой по меткам высоких вод.

48. р. БОЛЬШОЙ ИРГИЗ — с. БОЛЬШАЯ ГЛУШИЦА

Отм. нуля графика 41,00 *м* абс.

Число	I	II	III	IV	V	VI	VII	VIII	IX	X	XI	XII
1	253	280	287	275	340	226	193	230	218	220	235	238
2	252	281	286	275	328	224	192	229	218	220	235	246
3	251	282	286	275	320	223	192	229	218	220	234	252
4	250	284	285	275	311	223	190	228	218	221	234	252
5	249	284	284	276	299	223	186	226	218	221	234	252
6	249	284	282	276	290	224	189	225	218	221	234	247
7	249	285	279	276	284	224	194	224	218	221	234	242
8	248	286	277	280	280	224	199	221	218	222	233	240
9	248	286	276	284	276	224	203	221	218	227	234	239
10	247	286	276	289	272	224	204	220	218	228	237	239
11	246	286	275	291	270	228	206	218	218	228	238)	239
12	246	287	275	291	268	241	206	217	218	228	238)	240
13	244	288	275	294	266	242	208	217	218	228	239	240
14	243	290	275	298	265	241	208	217	218	228	242	240
15	244	290	275	300	261	241	202	217	218	228	243	239
16	248	289	275	312	258	241	194	216	218	228	242	239
17	256	289	275	332	256	242	186	216	218	229	240	238
18	260	288	274	384	256	242	186	216	218	229	240	238
19	262	288	274	470п	255	240	192	216	218	229	238	239
20	264	288	274	530●	254	239	196	215	218	229	237	239
21	265	288	274	556●	254	239	202	214	219	229	237	239
22	266	288	274	607	254	239	202	214	220	230	236	239
23	267	288	275	652	254	239	208	214	221	232	236	240
24	268	288	276	663●	255	230	221	214	220	232	236	242
25	269	288	276	661	255	216	235	215	220	232)	236	242
26	272	287	276	606	255	208	234	215	221	232)	236	241
27	273	287	276	520	254	203	234	215	221	232	234	241
28	274	287	274	452	254	198	234	215	221	235	234	241
29	276	287	274	403	256	194	233	216	220	235)	233	240
30	277		275	366	252	193	232	217	220	235	234	241
31	278		275		233		232	218		235		240
Средн.	258	287	277	392	270	226	206	219	219	228	236	241
Высш.	278	290	287	672	343	242	235	230	221	236	243	252
Низш.	243	279	274	275	227	193	183	214	217	220	233	236

Средний годовой 255. Высший 672 25/IV. Низший 183 17/VII.

9—17/IV закраины с полыньями. 18/IV лед взорван. 24/IV озерный ледоход. 13—23/XI полыньи. В июне, июле резкие колебания уровня вследствие забора воды на орошение.

49. р. БОЛЬШОЙ ИРГИЗ — с. КЛЕВЕНКА

Отм. нуля графика 17,99 *м* абс.

Число	I	II	III	IV	V	VI	VII	VIII	IX	X	XI	XII
1	347	354	354	350	674	367	339	312	306	314	315	325
2	348	354	354	349	567	364	340	310	306	313	315	324
3	348	354	354	349	486	362	340	309	305	313	316	324
4	348	354	353	349	439	362	343	308	304	312	317	323
5	348	355	353	349	414	361	342	306	304	312	319	323
6	348	355	353	348	397	360	342	306	304	310	319	326
7	348	354	352	348	388	360	343	304	304	311	320	326
8	348	354	352	348	384	360	340	304	305	311	319	327
9	348	352	352	348	378	360	338	302	305	312	320	326
10	348	352	352	346	374	359	338	304	305	311	321	327
11	348	351	352	346	370	358	336	304	304	311	320	326
12	347	350	351	346	366	358	336	304	304	312	320	326
13	347	350	351	346	364	358	336	305	304	311	320	324
14	348	350	350	348	365	358	336	304	304	312	322	324
15	348	351	349	352	364	360	334	306	304	312	323	324
16	349	352	349	356	362	359	332	306	306	310	323	324
17	349	352	348	375	362	359	332	304	306	308	324	324
18	350	352	348	348	366	358	330	306	306	310	325	323
19	350	352	348	656п	366	356	327	306	306	310	326	322
20	349	352	349	1071п	364	356	326	307	306	311	327	322
21	350	353	349	1218п	367	354	328	304	308	310	328	322
22	350	353	349	1274п	364	352	328	304	308	311	328	321
23	351	354	350	1254●	369	350	326	304	308	311	329	321
24	351	354	352	1227о	370	350	325	304	309	311	329	320
25	351	354	352	1200о	370	348	322	306	310	310	329	320
26	351	355	352	1160о	370	346	321	308	310	310	328	319
27	352	355	351	1097	368	345	319	304	312	312	327	318
28	352	356	350	1010	368	342	318	304	312	314	327	318
29	353	356	350	906	367	340	318	305	312	316	326	318
30	353		350	788	367	338	316	308	312	316	326	318
31	354		350		366		312	305		317		318
Средн.	349	353	351	639	393	355	331	306	307	312	323	323
Высш.	354	356	355	1276	700	368	343	312	313	317	329	327
Низш.	347	349	348	346	362	337	311	302	304	308	314	318

Средний годовой 362. Высший 1276 22/IV. Низший 302 9/VIII.

19—22/IV закраины и разводья. 30, 31/X полыньи. В период межени уровень в подпоре от нижерасположенной плотины.

50. р. БОЛЬШОЙ ИРГИЗ — г. ПУГАЧЕВ

Отм. нуля графика 15,60 *м* абс.

Число	I	II	III	IV	V	VI	VII	VIII	IX	X	XI	XII
1	280	281	280	273	816	340	290	281	256	244	260	263
2	278	280	281	272	718	338	292	282	256	242	260	264
3	277	279	281	272	606	324	294	281	254	241	261	268
4	276	280	282	273	478	316	296	280	253	242	262	268
5	277	281	281	274	414	308	298	278	252	240	266	269
6	277	282	282	274	374	297	300	278	251	239	265	270
7	278	284	282	274	351	292	302	276	250	240	264	272
8	278	285	283	274	334	284	302	274	250	242	262	270
9	278	286	284	274	320	275	300	274	250	244	264	270
10	279	286	284	276	310	270	300	275	250	244	263	271
11	280	285	284	274	306	266	300	274	249	244	262	273
12	280	283	285	272	303	263	300	274	249	246	261	274
13	280	282	285	270	296	263	298	270	248	246	261)	274
14	281	281	284	270	290	264	299	269	246	247	262	275
15	281	280	284	276	288	265	298	268	248	249	260	276
16	282	279	284	286	282	265	296	267	248	247	261	276
17	282	278	285	320	276	268	296	264	247	246	261	275
18	282	278	286	476о	274	270	294	264	245	244	260	275
19	283	278	286	578о	283	272	292	264	244	244	259	274
20	284	277	286	693о	289	274	290	262	243	246	258	273
21	284	277	286	892●	307	276	292	260	244	246	257	274
22	284	276	288	1043●	308	279	290	258	244	248	256	275
23	284	276	290	1131●	316	280	290	258	243	248	255	274
24	284	277	286	1140о	323	282	287	257	242	248	256	274
25	284	277	280	1137	332	283	285	258	243	248	256	274
26	284	277	274	1124	337	284	286	258	244	250	257	274
27	283	278	271	1100	343	285	284	257	243	250	258	274
28	283	279	272	1054	344	285	285	256	242	252	258	274
29	282	280	273	988	342	284	285	256	242	255	260	276
30	281		274	906	340	290	283	256	244	260	262	276
31	281		274		344		282	256		261		276
Средн.	281	280	282	566	363	285	293	267	247	247	260	273
Высш.	285	286	290	1140	852	342	304	282	256	261	268	277
Низш.	276	276	271	268	274	263	281	255	241	238	255	263

Средний годовой 304. Высший 1140 24, 25/IV. Низший 238 6/X.

В январе—апреле, декабре периодически полыньи выше и ниже водпоста. 7—17/IV выше и ниже участка поста ледостав. 18/IV перелив воды через гребень вышерасположенной плотины. 19/V—11/VI подпор от р. Волга. 10—31/VIII сток перехвачен вышерасположенной плотиной.

51. р. БОЛЬШОЙ ИРГИЗ — с. МАЛАЯ БЫКОВКА

Отм. нуля графика 9,70 *м* абс.

Число	I	II	III	IV	V	VI	VII	VIII	IX	X	XI	XII
1	140	144	152	159	654	886	574	205	135	157	316	234
2	141	144	152	160	630	880	540	201	135	157	320	228
3	142	144	152	162	602	871	506	195	134	158	323	220
4	142	144	153	164	592	862	468	187	134	160	323	214
5	142	144	153	168	600	852	428	180	134	162	322	206
6	142	144	153	170	614	842	391	170	133	166	322	194
7	142	146	153	172	632	832	357	162	133	170	323	186
8	142	146	153	172	654	824	328	155	133	177	322	180
9	142	147	153	172	674	814	298	148	133	181	315	178
10	142	147	153	172	696	806	270	144	132	184	308	181
11	143	147	154	170	715	798	250	142	132	186	300	180
12	143	147	154	170	735	788	231	142	132	186	290	172
13	144	147	154	169	754	780	214	140	132	186	279	166
14	144	147	155	169	771	772	202	140	132	186	274	180
15	144	147	155	171	785	766	192	138	133	185	268	190
16	145	147	155	181	796	759	183	138	136	186	262	196
17	145	148	155	234	808	752	176	138	146	188	256	205
18	146	148	155	318	820	746	170	138	154	191	248	219
19	147	148	155	429	832	740	166	138	160	198	242	236
20	147	149	155	529	842	734	164	140	164	206	238	248
21	147	149	155	558	854	726	163	140	167	216	234	258
22	147	149	156	562	862	718	164	138	170	228	234	268
23	146	149	156	587п	871	710	167	137	174	241	236	276
24	146	150	158	642●	879	702	171	136	174	252	241	286
25	145	150	160	655о	885	690	176	136	174	262	245	297
26	144	151	161	663	889	679	182	136	173	271	246	308
27	144	152	160	671	893	666	190	136	170	280	247	320
28	144	152	158	673	896	650	198	135	166	292	246	330
29	144	152	158	678	896	629	203	135	163	302	243	340
30	143		159	670	895	606	206	135	159	306	239	350
31	143		159		890		208	135		308		360
Средн.	144	148	155	352	771	763	262	150	148	211	275	239
Высш.	147	152	161	678	896	887	583	206	174	310	323	363
Низш.	140	143	152	159	591	599	163	135	132	157	233	164

Средний годовой 302. Высший 896 28—30/V. Низший 132 10—14/IX.

16—22/IV закраины. 20—22/IV разводья. 5/V—9/VIII, 16/IX—31/XII подпор от р. Волга.

52. р. КАМЕЛИК — с. НОВО-СПАССКОЕ

Отм. нуля графика 21,74 *м* абс.

Число	I	II	III	IV	V	VI	VII	VIII	IX	X	XI	XII
1	128	125	136	144	621	248	191	191	170	159	183	181
2	128	123	137	144	577	246	192	190	170	159	184	181
3	128	122	137	146	536	243	194	188	168	159	184	181
4	128	*123*	136	150	500	240	194	184	167	159	183	181
5	128	*123*	137	151	470	240	194	182	166	159	182	182
6	128	*124*	137	152	446	240	194	182	166	159	182	183
7	128	*124*	137	154	428	239	196	185	166	158	181	183
8	128	*125*	137	155	410	235	196	182	164	158	181	184
9	128	*125*	137	156	394	232	196	186	164	158	182	184
10	128	*126*	138	160	378	230	196	184	163	161	182	184
11	128	*127*	138	160	364	228	196	182	162	164	182	184
12	128	*127*	138	162	352	224	195	181	161	166	181	184
13	128	*128*	138	164	340	222	194	180	161	168	181	184
14	128	*128*	139	167	331	222	195	179	160	169	181	184
15	128	*129*	139	170	322	222	196	179	160	170	181	184
16	127	*130*	139	207	314	220	196	179	160	171	181	184
17	126	*130*	139	267	306	218	196	178	159	171	181	184
18	128	*131*	140	369п	300	216	196	177	160	171	181	184
19	128	*131*	140	844●	293	216	196	176	159	171	181	184
20	130	*132*	140	1105●	290	214	196	174	159	171	181	184
21	129	*132*	140	1195о	284	215	196	174	160	171	181	184
22	128	*133*	140	1206	280	211	196	174	160	172	181	185
23	130	*134*	141	1160	274	204	194	173	159	174	181	185
24	131	*134*	140	1106	268	194	195	172	159	174	181	185
25	131	*135*	140	1054	264	192	194	172	160	175	181	185
26	131	*135*	141	1000	259	191	194	171	160	176	181	185
27	129	136	141	930	255	191	194	171	159	177	181	185
28	127	136	141	850	251	191	192	170	159	178	181	185
29	127	136	144	765	251	191	191	170	159	182	181	186
30	126		144	691	252	191	192	170	159	183	181	186
31	128		144		250		191	170		183		186
Средн.	128	*129*	139	503	350	219	194	178	162	169	182	184
Высш.	131	136	145	1213	634	249	197	191	170	183	184	186
Низш.	125	121	136	140	250	191	190	170	159	158	181	181

Средний годовой 211. Высший 1213 22/IV. Низший 121 3/II.

16—18/IV закраины. С 18/IV перелив воды через гребень вышерасположенной плотины. 23/VI восстановлена вышерасположенная плотина. 1/I—14/IV, 15/VIII—31/XII стока не было.

53. р. ТАЛОВАЯ — пос. ЮЛДАШБАЕВО

Отм. нуля графика 43,83 *м* абс.

Число	I	II	III	IV	V	VI	VII	VIII	IX	X	XI	XII
1	прсх	прсх	прсх	прсх	226	137	прсх	прсх	прсх	прсх	прсх	прсх
2	„	„	„	„	215	136	„	„	„	„	„	„
3	„	„	„	„	205	134	„	„	„	„	„	„
4	„	„	„	„	196	133	„	„	„	„	„	„
5	„	„	„	„	188	133	„	„	„	„	„	„
6	„	„	„	„	180	133	„	„	„	„	„	„
7	„	„	„	„	176	133	„	„	„	„	„	„
8	„	„	„	„	170	133	„	„	„	„	„	„
9	„	„	„	„	169	132	„	„	„	„	„	„
10	„	„	„	„	168	132	„	„	„	„	„	„
11	„	„	„	„	164	131	„	„	„	„	„	„
12	„	„	„	„	162	130	„	„	„	„	„	„
13	„	„	„	„	160	130	„	„	„	„	„	„
14	„	„	„	„	156	128	„	„	„	„	„	„
15	„	„	„	„	154	128	„	„	„	„	„	„
16	„	„	„	„	152	127	„	„	„	„	„	„
17	„	„	„	„	152	126	„	„	„	„	„	„
18	„	„	„	293*	151	125	„	„	„	„	„	„
19	„	„	„	476*	149	124	„	„	„	„	„	„
20	„	„	„	529*	148	123	„	„	„	„	„	„
21	„	„	„	489	146	122	„	„	„	„	„	„
22	„	„	„	496	145	121	„	„	„	„	„	„
23	„	„	„	504	144	120	„	„	„	„	„	„
24	„	„	„	491	143	119	„	„	„	„	„	„
25	„	„	„	446	143	117	„	„	„	„	„	„
26	„	„	„	367	142	117	„	„	„	„	„	„
27	„	„	„	315	141	116	„	„	„	„	„	„
28	„	„	„	288	140	115	„	„	„	„	„	„
29	„	„	„	258	139	114	„	„	„	„	„	„
30	„		„	230	139	113	„	„	„	„	„	„
31	„		„		138		„	„		„		„
Средн.	прсх	прсх	прсх	—	161	126	прсх	прсх	прсх	прсх	прсх	прсх
Высш.	прсх	прсх	прсх	537	227	137	прсх	прсх	прсх	прсх	прсх	прсх
Низш.	прсх	прсх	прсх	прсх	138	113	прсх	прсх	прсх	прсх	прсх	прсх

Средний годовой —. Высший 537 20/IV. Низший прсх.

18/IV до 14 ч. русло было сухое. 18—20/IV снежница. 8/VI река пересохла выше водпоста. 8—30/VI стока не было, в русле стоячая вода.

54. р. БОЛЬШОЙ КАМЫШЛАК — с. НОВОЧЕРНИГОВКА

Отм. нуля графика 0,00 *м* усл.

Число	I	II	III	IV	V	VI	VII	VIII	IX	X	XI	XII
1	328	333	335	351	411	415	396	366	330	316	338	347
2	328	333	335	354	402	414	396	364	328	330	341	348
3	329	333	335	356	394	414	396	363	327	332	343	348
4	329	333	335	360	387	414	396	362	326	331	344	348
5	329	334	335	362	382	413	395	362	326	331	344	348
6	330	334	335	363	376	412	395	360	325	331	344	349
7	330	334	335	364	375	411	395	358	325	331	345	349
8	330	334	335	366	386	410	394	358	324	331	346	349
9	330	334	335	369	417	409	392	356	324	331	346	349
10	330	334	335	370	426	408	391	355	323	331	346	350
11	330	334	335	370	426	407	389	354	322	331	346	350
12	330	334	335	370	426	406	388	352	322	331	346	350
13	330	334	336	374	426	406	384	352	321	331	346	350
14	330	334	336	378	426	405	383	351	320	331	346	350
15	330	334	336	382	425	405	382	350	320	331	346	350
16	330	334	336	388	424	405	381	349	320	331	347	350
17	330	335	336	438	422	405	380	348	320	331	347	350
18	330	335	337	701●	420	404	380	348	320	331	347	350
19	330	335	338	937о	419	403	378	346	320	331	347	350
20	330	335	338	816о	418	402	378	345	319	331	347	350
21	330	335	340	682	417	401	377	344	320	331	347	350
22	330	335	341	614	416	400	377	344	320	331	347	350
23	331	335	342	577	416	400	376	343	320	332	347	350
24	332	335	343	551	416	399	375	342	319	332	347	350
25	331	335	343	544	416	398	374	341	318	332	347	350
26	331	335	343	517	415	398	373	340	318	332	347	350
27	331	335	344	454	415	398	372	339	317	332	347	350
28	331	335	346	436	415	397	372	338	317	334	347	351
29	331	335	348	427	415	397	370	336	316	335	347	351
30	332		348	420	415	397	368	336	316	335	347	351
31	332		348		415		368	332		335		352
Средн.	330	334	339	466	412	405	383	349	321	331	346	350
Высш.	332	335	348	947	426	415	397	367	330	335	347	352
Низш.	328	333	335	350	375	397	367	331	316	316	337	347

Средний годовой 364. Высший 947 19/IV. Низший 316 29/IX—1/X.

17/IV лед подняло. 18, 19/IV затор льда ниже водпоста. 8/V восстановлена нижерасположенная временная плотина. 10/VI прекратился перелив воды через гребень нижерасположенной плотины. 2/X сброс воды из вышерасположенного водохранилища.

55. р. ЧАЛЫКЛА — р. п. ОЗИНКИ

Отм. нуля графика 76,46 *м* абс.

Число	I	II	III	IV	V	VI	VII	VIII	IX	X	XI	XII
1	255	256	255	256	250	280	291	290	288	288	291)	284
2	255	255	255	257	197	281	291	289	288	288	291)	284
3	254	255	255	258	230	281	292	289	287	288	292	284
4	254	255	255	257	254	281	294	288	287	288	292	284
5	254	256	255	246	263	282	305	288	286	288	292	286
6	256	256	255	264	261	284	302	288	286	287	292	287
7	256	256	256	284	260	284	304	288	286	286	290	286
8	255	256	255	298	256	286	300	288	286	286	290	287
9	255	256	256	314	256	286	300	286	286	285	290	288
10	255	256	256	316	256	288	299	286	285	285	290	288
11	255	256	256	288	258	290	299	286	285	285	290)	288
12	255	256	256	272	260	289	298	284	285	285	288	288
13	254	256	256	298	261	288	298	285	285	285	287	288
14	254	256	256	310	260	290	297	285	285	285	288	288
15	254	256	255	329	259	290	297	285	285	285	288	288
16	254	256	256	387	256	289	296	285	285	285	288	289
17	254	256	255	452п	256	290	296	285	285	284	289	289
18	254	256	255	557п	257	290	295	285	285	284	289	289
19	254	256	255	568о	258	292	295	285	286	284	289	290
20	254	256	255	458о	260	290	294	285	285	284	288	290
21	254	256	255	401о	261	292	295	284	286	284	287	291
22	254	256	255	354о	262	292	294	284	286	284	287	291
23	254	255	255	284	264	292	295	284	287	285	287	291
24	254	255	255	258	266	292	302	284	287	285	287	291
25	255	255	255	238	269	292	302	287	287	286	287	292
26	255	255	255	222	272	292	302	287	287	286	287	292
27	255	255	255	214	272	292	301	287	287	287	286	292
28	255	255	255	208	275	291	296	287	288	288	285	292
29	258	255	256	202	278	291	291	287	288	290)	285	292
30	260		256	210	278	291	291	287	288	289	285	293
31	258		256		280		291	287		290		294
Средн.	255	256	255	309	260	288	297	286	286	286	289	289
Высш.	261	257	257	676	280	292	306	292	288	291	292	294
Низш.	253	255	255	201	196	280	290	284	285	284	285	284

Средний годовой 280. Высший 676 19/IV. Низший 196 2/V.

4/IV взорвана нижерасположенная плотина. 16/IV взорван лед выше и ниже водпоста. 17—19/IV заторы льда выше и ниже водпоста. 19/IV верхний затор взорван. 20—22/IV заторы льда ниже водпоста. 30/IV, 3/V восстановлена, 2/V размыта нижерасположенная плотина. 1/I—5/IV, 7/VI—4, 8/VII—31/XII стока не было, даны уровни плеса. 5—7/VII подъем уровня от осадков.

56. р. БОЛЬШОЙ КУШУМ — с. НОВО-БЕЛЬКОВКА

Отм. нуля графика 14,56 *м* абс.

Число	I	II	III	IV	V	VI	VII	VIII	IX	X	XI	XII
1	221	223	228	230	378	331	216	215	207	235	244	237
2	221	224	228	229	332	327	215	215	208	234	244	236
3	222	226	228	230	274	317	216	214	209	236	246	236
4	223	227	228	230	247	307	217	212	210	238	246	235
5	223	227	228	232	244	296	217	212	213	240	246	235
6	224	227	228	234	242	288	218	212	217	242	244	236
7	225	227	229	234	242	281	217	211	222	242	244	236
8	224	226	229	235	240	270	217	211	223	242	244	236
9	224	226	229	235	240	262	218	210	222	242	244	236
10	224	226	229	235	237	250	218	208	220	240	244	236
11	223	226	229	236	235	242	218	208	218	238	243	236
12	223	226	229	236	236	232	218	206	215	238	242)	236
13	223	225	229	238	235	225	218	206	216	237	239	236
14	222	225	229	239	236	219	216	205	218	238	238	236
15	222	225	229	246	238	216	215	205	222	240	240	236
16	222	225	230	426	240	214	216	205	223	240	241	236
17	222	226	231	646п	249	213	216	205	223	240	241	236
18	222	226	231	899п	264	215	216	205	223	240	240	235
19	223	228	231	908п	276	218	217	205	223	241	239	234
20	224	230	232	718п	286	220	217	205	223	241	239	233
21	223	232	232	556п	298	223	216	204	227	242	239	233
22	224	233	232	404	306	223	215	204	230	241	238	234
23	224	232	235	387	316	222	214	203	231	242	238	235
24	223	233	236	425	322	217	213	203	231	242	238	234
25	223	232	237	427	328	212	213	204	231	243	238	234
26	223	230	237	434	334	210	213	204	231	243	237	234
27	222	229	236	438	340	209	214	205	230	243	237	233
28	222	228	235	440	341	214	218	205	230	244	237	232
29	222	228	235	434	340	216	218	206	232	244	237	231
30	222		234	418	337	216	217	206	235	242	237	232
31	222		230		335		216	206		243		234
Средн.	223	228	231	383	283	244	216	207	222	240	241	235
Высш.	225	233	237	978	388	331	219	215	235	245	246	237
Низш.	221	223	228	229	235	209	213	203	207	234	237	231

Средний годовой 246. Высший 978 18/IV. Низший 203 23, 24/VIII.

16, 17/IV закраины. 17—21/IV затор льда на участке поста. Весеннего ледохода не было, лед растаял на месте. 24/IV—3/V подпор от р. Большой Иргиз. 15/V—15/VI подпор от р. Волга. 21/VII—31/VIII стока не было, даны уровни плеса.

57. р. БОЛЬШОЙ КАРАМАН — с. СОВЕТСКОЕ

Отм. нуля графика 29,00 *м* абс.

Число	I	II	III	IV	V	VI	VII	VIII	IX	X	XI	XII
1	276	272	268	272	298	268	270	263	263	263	265	264
2	276	268	268	272	294	268	270	263	263	263	265	264
3	276	268	268	273	296	268	272	263	263	263	266	266
4	278	268	268	276	294	267	273	262	263	263	266	272
5	277	269	268	280	292	267	272	262	264	263	266	276
6	276	270	270	274	286	266	272	262	264	263	266	275
7	276	270	270	274	284	266	272	262	264	263	267	274
8	276	270	270	280	284	266	271	262	264	263	267	274
9	276	274	270	292	280	266	271	262	263	263	266	270
10	276	274	270	302	279	267	271	262	263	263	266	270
11	276	270	270	314	276	268	270	262	263	264	265	271
12	276	270	270	304	276	268	270	262	263	264	265)	272
13	276	268	270	334o	274	268	270	263	263	264	266	280
14	276	268	268	471●	274	267	270	263	263	263	266	290
15	270	268	268	798●	272	267	270	263	263	263	267	288
16	270	268	267	741o	272	268	269	262	263	263	266	284
17	270	268	268	606o	271	269	268	262	263	263	265	275
18	268	270	268	763●	270	270	267	262	263	263	264	268
19	266	270	272	581	268	270	267	263	263	263	264	268
20	266	270	271	386	265	270	268	264	263	263	264	266
21	266	270	270	364	271	270	268	264	263	263	264	266
22	266	270	270	340	272	270	268	264	263	263	264	266
23	266	270	273	326	269	269	266	263	263	264	264	270
24	266	270	269	320	268	270	266	263	263	264	264	272
25	266	270	272	322	268	271	265	263	263	264	264	274
26	266	270	278	316	268	270	265	263	263	264	264	276
27	266	269	278	312	267	270	265	263	263	264	265	277
28	266	268	276	306	267	270	265	264	263	264	265	277
29	272	268	278	316	268	270	265	264	263	264	264	276
30	272		275	304	268	270	264	264	263	264	264	276
31	272		274		268		263	263		264		275
Средн.	272	270	271	377	276	268	268	263	263	263	265	273
Высш.	279	274	281	875	300	271	273	264	264	265	267	290
Низш.	266	268	267	270	265	265	263	262	263	263	264	264

Средний годовой 277. Высший 875 18/IV. Низший 262 4—12, 16—18/VIII.

10—27/I, 2, 14, 15, 29/II—6, 14/III—12/IV, 13/XI—9, 15—25/XII полыньи. 4—17/XII зажоры ниже водпоста.

58. р. ТЕРЕШКА — с. ПОПОВКА

Отм. нуля графика 68,16 *м* абс.

Число	I	II	III	IV	V	VI	VII	VIII	IX	X	XI	XII
1	306	310	323	346	437	327	316	307	321	316	321	319
2	308	310	317	349	407	327	314	310	324	319	320	314
3	308	308	314	349	374	326	314	314	318	319	321	311
4	308	310	338	332	362	324	310	311	312	320	320	316
5	307	312	316	332	360	322	314	316	312	317	321	307
6	306	312	316	334	357	326	318	317	316	312	316	312
7	307	316	330	339	359	322	322	318	319	313	320	319
8	310	312	322	344	358	320	316	310	314	314	320	316
9	310	304	324	330	356	319	320	317	316	311	321	316
10	306	310	326	325	352	319	320	306	316	316	320	318
11	308	315	332	328	350	319	318	306	322	313	320	320
12	308	314	327	327	347	319	315	312	324	312	319)	322
13	308	312	330	330	338	318	318	310	326	308	317	318
14	308	314	326	345	332	311	318	306	322	313	314	320
15	310	314	318	416	328	305	318	312	321	317	318	318
16	313	312	324	472	320	298	328	305	321	316	316	316
17	313	316	324	502	316	314	320	310	322	316	316	322
18	312	315	326	528	320	316	318	316	320	316	316	317
19	312	314	324	529	328	316	326	311	318	314	318	318
20	313	312	324	541	335	312	327	316	317	318	316	316
21	312	317	322	499	338	312	322	320	322	319	314	319
22	306	317	325	484	342	316	323	319	318	316	316	316
23	306	318	329	474	350	313	319	322	320	318	314	314
24	306	318	328	520●	339	312	322	309	320	316	315	310
25	306	319	332	555o	332	312	324	318	316	316	316	315
26	308	306	331	559	326	316	322	317	317	316	318	316
27	318	319	348	530	326	318	321	318	316	317	318	312
28	308	316	360	497	326	314	319	318	318	318	319	318
29	310	321	354	462	328	312	320	319	319	322	324	316
30	308		350	450	328	312	306	316	319	320)	322	318
31	312		348		326		313	316		318)		318
Средн.	309	314	329	424	345	317	319	314	319	316	318	316
Высш.	321	334	377	571	445	328	330	329	333	331	325	324
Низш.	293	295	300	310	315	295	305	302	303	302	311	300

Средний годовой 328. Высший 571 26/IV. Низший 293 25/I.

15—23/IV закраины.

59. р. ТЕРЕШКА — с. КУРИЛОВКА

Отм. нуля графика 28,80 *м* абс.

Число	I	II	III	IV	V	VI	VII	VIII	IX	X	XI	XII
1	36	42	45	47	123	47	22	21	22	20	28	76
2	33	41	46	47	108	48	23	21	20	23	30	76
3	34	41	46	47	100	48	26	19	17	21	28	73
4	36	42	47	46	93	44	25	19	20	21	29	66
5	36	42	47	46	87	44	26	18	18	22	30	58
6	36	40	47	45	81	42	26	22	17	24	31	52
7	34	42	48	42	76	40	26	21	22	20	30	48
8	36	42	48	43	74	44	26	22	21	20	28	44
9	38	43	48	40	70	44	25	20	18	22	30	43
10	38	42	46	38	68	39	25	20	18	22	28	43
11	37	42	44	35	68	38	24	12	16	22	27	42
12	38	42	47	32	66	36	26	22	20	25	26	36
13	40	42	47	40	62	32	26	22	20	28	14)*	32
14	38	43	47	52	58	35	24	12	20	16	22)*	39
15	38	42	48	66o	56	34	26	18	18	16	28)	42
16	40	41	48	84o	56	34	25	17	17	23	26)*	42
17	40	41	48	119o	54	34	24	19	18	24	26)*	44
18	41	42	48	180o	52	34	32	20	17	20	26)*	45
19	40	44	48	196●	52	32	33	18	18	21	23)*	46
20	38	46	48	192●	50	31	25	20	18	20	24)*	46
21	37	44	48	182o	54	31	26	16	18	20	25)	46
22	37	45	50	166	58	30	10	18	20	21	26)	46
23	37	46	52	152	65	30	24	16	17	24	26)	45
24	34	47	53	140	64	29	24	18	18	23	25)*	46
25	36	44	52	152	58	28	24	19	22	24	28)*	48
26	37	44	50	169	55	27	19	18	19	24	28)*	47
27	38	46	48	191	52	15	23	22	20	22	34)*	47
28	38	45	50	196	50	25	24	24	20	38	41)	48
29	39	45	50	176	49	24	24	21	20	30	54*	48
30	37		50	150	48	24	24	20	18	30	66*	48
31	38		48		48		22	20		30		48
Средн.	37	43	48	104	66	35	24	19	19	23	30	49
Высш.	41	49	53	212	132	49	40	27	24	46	68	81
Низш.	33	40	43	30	48	11	10	9	16	16	13	32

Средний годовой 41. Высший 212 19/IV. Низший 9 14/VIII.

1—4, 10—14/I, 1—8/XII полынья. 8—14/IV промоина. 19/IV высший уровень наблюдался при прорыве кратковременного затора льда выше водпоста. 13/XI зажор шуги выше водпоста. 14—30/XI ледостав выше и ниже водпоста. 27/XI—12/XII зажор шуги ниже водпоста.

60. р. АЛАЙ — с. ПОКРОВСКОЕ

Отм. нуля графика 44,94 *м* абс.

Число	I	II	III	IV	V	VI	VII	VIII	IX	X	XI	XII
1	213	240	292	308	262	212	192	184	188	186	196	206
2	217	258	294	298	260	220	194	179	188	190	196	216
3	225	253	316	325	251	213	194	184	188	185	202	210
4	228	274	322	304	243	208	198	180	187	191	202	190
5	221	269	316	292	234	206	198	180	184	195	204	222
6	228	262	306	326	232	206	197	186	186	190	199	200
7	226	266	326	312	231	218	196	191	189	190	198	206
8	234	271	293	328	232	227	195	186	189	190	202	200
9	234	280	314	282	232	210	193	190	192	190	190	210
10	236	265	347	314	232	205	192	169	190	188	197	206
11	240	287	352	362	227	202	180	191	184	192	192	202
12	239	274	322	373	224	201	174	190	190	188	192	218
13	240	276	330	367	222	201	194	188	184	194	202	212
14	233	268	296	390	220	202	184	190	182	188	194	228
15	244	292	314	400	219	200	194	182	184	192	188	222
16	249	286	318	413	218	200	192	188	188	190	188	234
17	248	272	310	445	217	200	192	190	180	184	188	214
18	246	287	336	450	218	199	190	182	180	192	182	233
19	242	282	318	424o	218	199	189	189	182	191	186	230
20	250	308	306	364	225	200	184	188	190	191	185	234
21	248	272	331	347	234	199	182	190	189	189	180	230
22	245	286	348	315	244	198	194	192	188	188	180	238
23	243	303	302	298	242	198	194	187	188	192	183	238
24	248	270	346	303	227	196	185	188	187	190	200	232
25	253	285	286	345	218	196	184	188	190	190	204	229
26	259	294	278	395	214	195	188	188	193	190	200	236
27	259	301	288	370	212	194	188	190	186	194	198	230
28	259	278	320	370	210	194	184	186	188	191	189	234
29	258	298	320	327	212	193	186	188	194	196	207	242
30	258		324	281	214	193	182	187	195	198	214	238
31	248		332		212		184	190		197		253
Средн.	241	278	316	348	228	203	189	186	187	191	195	222
Высш.	260	333	354	464	263	227	204	195	198	201	218	254
Низш.	212	226	248	238	210	193	166	168	170	178	171	188

Средний годовой 232. Высший 464 18/IV. Низший 166 12/VII.

14/IV открыты, 11/VII закрыты щиты вышерасположенной плотины ГЭС. 13—29/XI полыньи выше и ниже водпоста.

61. р. КАЗАНЛА — с. КУРИЛОВКА

Отм. нуля графика 35,45 *м* абс.

Число	I	II	III	IV	V	VI	VII	VIII	IX	X	XI	XII
1	87	89)	84)	103|	126	114	108	100	104	112	108	113)
2	89	87)	89)	111|	122	114	113	104	106	106	106	110)
3	84	86|	87)	100|	120	109	109	104	106	105	110	116)
4	86	84|	90|	104	118	110	111	109	106	106	104	124)
5	86	83|	90|	99	118	109	108	104	110	106	106	110)
6	88|	84|	86|	97	118	116	106	105	104	106	108	108)
7	86|	89|	88|	96	118	115	106	106	102	112	104	114)
8	87)	83)	90|	97	121	109	108	98	102	106	104	118)
9	88	87)	86|	98	116	109	106	104	102	107	104	114)
10	94	84)	86|	98	116	108	106	105	101	109	106	114)
11	90	84)	88|	99	115	110	108	100	100	106	106	114|
12	89	84)	84|	113	115	114	107	108	100	103	106	111)
13	88	84)	87|	128	114	110	104	101	105	102	108	104)
14	92|	88)	90)	182	114	108	108	104	102	108	100)	102)
15	89)	88|	93)	213o	113	110	108	107	102	108	100)	104)
16	82	88|	88)	218	112	110	110	108	108	106	106)	106)
17	88	88|	90|	220	112	110	108	109	106	105	102)	104)
18	88	84|	90|	204	108	110	109	106	106	105	104	104)
19	89	92|	88)	161	111	108	109	109	106	111	104	104)
20	90	86|	91)	138	114	106	109	99	104	110	99)	104)
21	88	84|	90)	153	138	106	108	103	106	111	104)	100)
22	88	84)	88)	127	120	107	106	101	101	106	104)	104)
23	89	89)	88)	146	115	110	104	100	105	106	106)	105)
24	90|	96)	90|	158	114	108	105	100	104	105	99)	110)
25	90|	85)	89|	158	112	105	107	104	106	102	110)	108)
26	84|	90)	100|	148	112	110	106	105	108	104	104)	107)
27	84|	90|	116|	142	112	106	103	111	106	106	104)	110)
28	88|	88)	105|	137	117	108	107	110	102	106	106)	108)
29	88|	88)	98|	128	115	107	107	108	101	110	106)	104)
30	89|		94|	126	114	106	106	106	110	108	119)	104)
31	89)		94|		116		106	106		105		104)
Средн.	88	87	91	137	116	109	107	105	104	107	105	108
Высш.	97	109	125	269	150	121	118	112	149	117	130	128
Низш.	82	82	82	94	102	101	97	97	97	99	98	98

Средний годовой 105. Высший 269 17/IV. Низший 82 3/I (13), II (5), III (3).

5—8, 14—16, 24/I—5/IV ледостав выше водпоста. 26—30/I лед нависший. 26, 27/III, 1—3/IV зажор снега ниже водпоста. 2, 3/IV закраины. Уровень в межень искажен работой вышерасположенной мельницы, устойчивого ледостава не было. В ноябре, декабре забереги нависшие. 12—31/XII ледостав ниже водпоста.

62. р. ЧАРДЫМ — с. НОВЫЕ ТАРХАНЫ

Отм. нуля графика 20,00 *м* абс.

Число	I	II	III	IV	V	VI	VII	VIII	IX	X	XI	XII
1	112|	123|	133|	130|	98	80	71	68	69	71	77	88|
2	114|	124|	132|	138|	95	79	71	68	69	71	77	89|
3	114|	124|	130|	146|	92	79	72	67	69	71	76	91|
4	116|	124|	130|	152|	90	78	72	67	69	71	75	92|
5	117|	125|	131|	154|	85	78	72	67	69	70	76	92|
6	118|	125|	131|	151|	84	77	72	67	69	70	75	92|
7	119|	126|	131|	152|	84	77	72	67	69	70	75	96|
8	119|	127|	131|	148|	83	79	71	67	69	71	75	98|
9	119|	127|	131|	140|	82	78	72	67	69	71	75	98|
10	118|	124|	131|	156||	82	78	72	67	68	71	75	100|
11	118|	125|	131|	161||	81	76	72	67	68	71	76)	101|
12	118|	126|	131|	181||	81	76	73	67	68	71	76)	100|
13	118|	128|	130|	215||	81	75	73	67	68	71	78)	100|
14	116|	129|	130|	252||	81	75	73	68	68	71	79|	100|
15	116|	129|	132|	269o	80	74	72	68	68	71	78|	102|
16	116|	130|	132|	271●	78	74	71	68	68	71	78|	106|
17	117|	131|	131|	272	79	74	71	68	68	72	78|	107|
18	117|	131|	132|	240	80	75	71	68	69	72	79|	107|
19	117|	131|	132|	200	80	75	70	68	69	72	79|	107|
20	117|	132|	131|	154	78	74	70	68	69	72	80|	109|
21	118|	132|	131|	140	79	74	70	68	70	72	81|	112|
22	120|	131|	131|	131	80	74	70	68	69	72	82|	112|
23	122|	132|	130|	142	82	73	70	70	69	72	82|	115|
24	121|	132|	126|	138	80	72	70	69	69	73	82|	115|
25	121|	132|	122|	136	80	72	70	70	70	74	84|	116|
26	122|	132|	118|	124	80	72	69	70	70	74	84|	116|
27	122|	132|	118|	118	82	72	69	69	70	74	85|	118|
28	123|	132|	127|	115	85	71	69	69	70	76	85|	119|
29	124|	132|	132|	110	84	71	69	69	70	80)	86|	122|
30	124|		130|	102	84	71	68	69	71	79)	86|	122|
31	122|		128|		82		68	69		77)		123|
Средн.	119	129	130	165	83	75	71	68	69	72	79	105
Высш.	124	133	133	298	98	81	73	70	71	80	87	123
Низш.	112	123	116	100	77	71	68	67	68	70	75	87

Средний годовой 97. Высший 298 16/IV. Низший 67 3—13, 21, 22/VIII.

63. р. КУРДЮМ — с. НОВАЯ ЛИПОВКА

Отм. нуля графика 19,00 *м* абс.

Число	I	II	III	IV	V	VI	VII	VIII	IX	X	XI	XII
1	115|	107|	114|	124|	100	82	71	62	62	71	83	84|
2	118|	106|	113|	133|	94	82	70	63	62	71	85	86|
3	116|	104|	114|	148|	95	82	70	64	62	71	89	96|
4	116|	106|	116|	159||	90	82	76	63	60	72	90	92|
5	118|	108|	116|	204||	84	81	72	64	60	71	90	92|
6	118|	110|	117|	266||	84	82	71	63	60	72	90	100|
7	106|	109|	118|	270||	85	82	70	63	60	71	88	98|
8	97|	108|	118|	286o	84	82	69	64	62	71	83	97|
9	102|	108|	119|	320●	84	81	70	64	62	71	80	96|
10	106|	112|	119|	318	84	81	70	63	63	71	79	79|
11	109|	111|	118|	274	83	80	70	62	63	72	80	98|
12	111|	112|	118|	282o	82	80	69	63	62	72	80	102|
13	114|	112|	119|	320o	80	80	68	63	60	72	86)	94|
14	112|	112|	118|	319o	80	79	68	62	60	70	80)	93|
15	116|	112|	120|	333o	80	79	68	60	60	72	80)	94|
16	120|	112|	120|	320	78	80	67	61	59	72	82)	98|
17	122|	111|	121|	298	78	80	66	60	58	71	80)	100|
18	122|	112|	122|	276	78	79	66	60	59	72	84)	104|
19	124|	112|	123|	186	79	87	65	59	59	72	80)	107|
20	127|	114|	124|	143	82	84	64	60	62	72	77|	109|
21	129|	114|	124|	143	84	83	64	58	63	72	77|	118|
22	129|	113|	124|	148	84	82	64	58	64	72	83|	124|
23	127|	114|	121|	125	82	83	64	58	66	72	80|	123|
24	124|	114|	120|	124	84	83	64	58	69	73	83|	124|
25	123|	114|	118|	126	83	82	64	58	71	75	86|	126|
26	121|	112|	118|	126	83	80	64	58	70	74	82|	128|
27	118|	112|	116|	124	84	78	62	58	70	76	80|	128|
28	120|	113|	116|	118	124	77	62	58	70	77	84|	128|
29	117|	113|	118|	113	124	73	62	58	71	80	87|	127|
30	108|		122|	109	103	70	62	57	70	88	78|	127|
31	103|		124|		82		61	59		84		128|
Средн.	116	111	119	208	87	81	67	61	63	73	83	106
Высш.	129	114	125	373	125	88	76	64	72	89	90	130
Низш.	93	104	113	108	77	70	61	57	58	70	73	79

Средний годовой 98. Высший 373 10/IV. Низший 57 21, 23, 25—27, 30, 31/VIII.

28—30/V, 19/VI, 4/VII подъем уровня от осадков.

64. р. ЕРУСЛАН — р. п. КРАСНЫЙ КУТ

Отм. нуля графика 40,18 *м* абс.

Число	I	II	III	IV	V	VI	VII	VIII	IX	X	XI	XII
1	42|	41|	47|	58|	103	90	62	85	51	49	49	47|
2	42|	42|	47|	59|	114	90	60	83	51	49	49	47|
3	42|	42|	47|	60|	116	90	130	81	51	48	50	47|
4	42|	42|	48|	62|	110	89	194	80	51	48	50	47|
5	42|	42|	49|	74|	100	89	166	78	51	48	51	48|
6	41|	42|	49|	86|	108	88	141	76	51	48	51	48|
7	41|	42|	49|	108|	155	88	132	74	51	47	51	48|
8	41|	42|	49|	126|	120	88	182	72	51	47	51	48|
9	41|	42|	49|	150|	110	88	148	72	51	47	51	48|
10	41|	42|	50|	178|	99	87	137	71	50	47	51	48|
11	41|	42|	50|	184|	92	84	136	70	50	47	50	48|
12	41|	43|	50|	197|	91	82	132	69	50	47	50)	48|
13	41|	43|	50|	250|	89	80	129	68	50	47	49|	47|
14	41|	43|	50|	336o	88	78	128	66	49	47	49|	47|
15	41|	43|	50|	468o	88	76	127	64	49	46	49|	49|
16	41|	43|	50|	493●	87	75	130	62	49	46	48|	49|
17	40|	43|	50|	459●	86	74	121	62	48	46	48|	49|
18	40|	43|	50|	451●	88	74	115	61	48	46	48|	49|
19	40|	43|	51|	391	88	74	114	60	48	46	48|	49|
20	41|	44|	52|	267	89	73	116	60	48	46	48|	49|
21	41|	44|	52|	222	91	73	112	58	48	45	48|	49|
22	41|	44|	54|	204	88	72	108	57	49	45	48|	49|
23	41|	44|	54|	192	88	71	104	56	48	46	48|	49|
24	41|	44|	55|	162	88	70	102	55	48	46	48|	48|
25	41|	44|	55|	122	88	68	99	55	49	46	48|	48|
26	41|	44|	56|	112	90	68	98	54	49	47	48|	48|
27	41|	45|	56|	158	90	66	96	54	49	47	48|	49|
28	41|	46|	57|	134	90	65	94	54	49	48	48|	49|
29	41|	46|	58|	108	89	64	92	52	49	48	48|	49|
30	41|		58|	101	89	62	90	52	49	48	47|	50|
31	41|		58|		89		88	51		49		50|
Средн.	41	43	52	199	97	78	119	65	50	47	49	48
Высш.	42	46	58	499	174	90	204	86	51	49	51	50
Низш.	40	41	47	58	86	62	60	51	48	45	47	47

Средний годовой 74. Высший 499 16/IV. Низший 40 17—19/I.

1/I—4, 25, 26, 28—30/IV, 4, 5, 8/V—2, 6, 7, 9/VII—31/XII стока не было. 6—13/IV закраины. 13/IV размыта, 30/IV восстановлена нижерасположенная плотина. 15—17/IV заторы льда выше и ниже водпоста 25/IV восстановлена, 27/IV размыта вышерасположенная запруда. 2, 3/V сброс воды из лимана. 6, 7/V, 3—5/VII подъем уровня от осадков.

65. р. ЕРУСЛАН — с. ПЕСЧАНКА

Отм. нуля графика 9,00 *м* абс.

Число	I	II	III	IV	V	VI	VII	VIII	IX	X	XI	XII
1	—22|	—20|	—20|	—18|	276	24	0	6	—22	—26	—26	—34|
2	—22|	—20|	—20|	—18|	247	25	1	4	—24	—26	—25	—30|
3	—22|	—20|	—20|	—16|	189	22	4	0	—25	—26	—25	—28|
4	—22|	—20|	—20|	—14|	154	17	8	—2	—30	—26	—25	—28|
5	—22|	—19|	—20|	—9|	128	14	4	1	—28	—27	—25	—28|
6	—21|	—19|	—21|	10п	112	14	4	—2	—30	—27	—26	—26|
7	—22|	—19|	—22|	30|	97	10	3	—5	—28	—27	—26	—25|
8	—20|	—19|	—21|	40|	90	9	0	—8	—27	—26	—26	—26|
9	—21|	—18|	—20|	48|	82	7	3	—6	—28	—25	—26	—26|
10	—21|	—18|	—20|	60п	74	4	4	—7	—30	—29	—26	—27|
11	—21|	—19|	—19|	68п	69	4	4	—11	—28	—28	—26	—28|
12	—20|	—19|	—19|	79|	63	0	4	—12	—32	—26	—27	—26|
13	—20|	—18|	—18|	98|	58	2	4	—14	—32	—28	—36)	—27|
14	—21|	—19|	—19|	174о	56	1	4	—14	—30	—28	—34)	—26|
15	—22|	—20|	—19|	380о	54	2	7	—13	—26	—27	—30)	—25|
16	—22|	—20|	—20|	451●	53	6	10	—14	—30	—29	—24)	—24|
17	—20|	—20|	—21|	528о	49	2	14	—15	—30	—28	—30)	—26|
18	—22|	—19|	—20|	610	50	0	18	—18	—30	—27	—27)	—26|
19	—21|	—20|	—20|	631	47	6	21	—16	—27	—27	—28)	—26|
20	—21|	—20|	—20|	622	48	5	26	—14	—27	—27	—28|	—26|
21	—21|	—21|	—19|	603	53	4	26	—10	—26	—27	—28|	—25|
22	—21|	—21|	—18|	518	50	4	27	—12	—26	—27	—28|	—26|
23	—21|	—21|	—20|	389	44	4	27	—18	—28	—26	—28|	—26|
24	—21|	—20|	—22|	303	40	4	25	—17	—26	—26	—29|	—27|
25	—21|	—20|	—24|	255	38	3	24	—16	—26	—26	—29|	—27|
26	—20|	—20|	—24|	222	34	—2	20	—18	—26	—26	—28|	—28|
27	—20|	—20|	—24|	196	34	0	18	—18	—26	—24	—27|	—28|
28	—20|	—20|	—22|	173	30	—8	16	—20	—26	—23	—28|	—27|
29	—20|	—19|	—21|	157	28	—4	14	—20	—26	—25	—30|	—27|
30	—20|		—21|	147	26	—4	12	—22	—26	—24	—34|	—27|
31	—19|		—20|		26		10	—20		—26		—27|
Средн.	—21	—20	—20	224	77	6	12	—11	—28	—26	—28	—27
Высш.	—19	—18	—18	634	287	25	28	7	—21	—23	—24	—24
Низш.	—22	—21	—26	—19	26	—11	—2	—22	—36	—32	—42	—35

Средний годовой 12. Высший 634 19/IV. Низший —42 13/XI.

В январе—апреле, ноябре—декабре периодически полыньи. 3—6/IV закраины. 5—13/IV разводья.

66. р. СОЛЕНАЯ КУБА — свх. КАНОВСКИЙ

Отм. нуля графика 3,00 *м* усл.

Число	I	II	III	IV	V	VI	VII	VIII	IX	X	XI	XII
1	219|	221|	222	—	—	—	—	—	—	—	—	—
2	219|	221|	221	—	—	—	—	—	—	—	—	—
3	219|	221|	221	—	—	—	—	—	—	—	—	—
4	219|	221|	221	—	—	—	—	—	—	—	—	—
5	219|	221|	221	—	—	—	—	—	—	—	—	—
6	219|	221|	221	—	—	—	—	—	—	—	—	—
7	220|	221|	221	—	—	—	—	—	—	—	—	—
8	220|	221|	221	—	—	—	—	—	—	—	—	—
9	220|	221|	221	—	—	—	—	—	—	—	—	—
10	220|	221|	221	—	—	—	—	—	—	—	—	—
11	220|	221|	221	—	—	—	—	—	—	—	—	—
12	220|	222|	221	—	—	—	—	—	—	—	—	—
13	220|	222|	221	—	—	—	—	—	—	—	—	—
14	220|	222|	221	—	—	—	—	—	—	—	—	—
15	220|	222|	221	—	—	—	—	—	—	—	—	—
16	220|	222|	221	—	—	—	—	—	—	—	—	—
17	220|	222|	221	—	—	—	—	—	—	—	—	—
18	220|	222|	221	—	—	—	—	—	—	—	—	—
19	221|	222|	221	—	—	—	—	—	—	—	—	—
20	221|	222|	221	—	—	—	—	—	—	—	—	—
21	221|	222|	221	—	—	—	—	—	—	—	—	—
22	221|	222|	221	—	—	—	—	—	—	—	—	—
23	221|	222|	221	—	—	—	—	—	—	—	—	—
24	221|	222|	221	—	—	—	—	—	—	—	—	—
25	221|	222|	221	—	—	—	—	—	—	—	—	—
26	221|	222|	221	—	—	—	—	—	—	—	—	—
27	221|	222|	221	—	—	—	—	—	—	—	—	—
28	221|	222|	222	—	—	—	—	—	—	—	—	—
29	221|	222|	222	—	—	—	—	—	—	—	—	—
30	221|		222	—	—	—	—	—	—	—	—	—
31	221|		222		—		—	—		—		—
Средн.	220	222	221	—	—	—	—	—	—	—	—	—
Высш.	221	222	222	—	—	—	—	—	—	—	—	—
Низш.	219	221	221	—	—	—	—	—	—	—	—	—

Средний годовой —. Высший —. Низший —.

Сведений о ледовых явлениях в марте нет.

67. р. АЩЕ-УЗЕК (ГОРЬКАЯ) — з. БИСАЛЯ

Отм. нуля графика 0,00 *м* усл.

Число	I	II	III	IV	V	VI	VII	VIII	IX	X	XI	XII
1	—	—	—	75	208	170	120	88	83	75	74	73|
2	—	—	—	75	196	168	118	87	82	75	74	73|
3	—	—	—	75	179	166	116	86	82	75	74	74|
4	—	—	—	78	171	164	116	86	82	75	74	76|
5	—	—	—	80	174	162	115	85	82	75	74	78|
6	—	—	—	81	170	160	114	84	82	75	74	79|
7	—	—	—	82	160	160	114	83	81	75	74	79|
8	—	—	—	84	166	161	112	82	81	75	74	79|
9	—	—	—	86	160	160	110	81	80	75	73	79|
10	—	—	—	87	151	157	109	82	79	75	73	79|
11	—	—	—	88	145	154	108	82	79	74	73	78|
12	—	—	—	89	146	150	107	83	79	74	73	78|
13	—	—	—	90	144	148	106	85	78	74	73	77|
14	—	—	—	89	138	146	104	84	78	74	73	77|
15	—	—	—	82	131	144	103	84	78	74	73	77|
16	—	—	—	86	126	146	102	83	78	74	73	77|
17	—	—	—	184о	122	146	101	83	78	73	73|	77|
18	—	—	—	512о	118	148	100	84	78	73	73|	77|
19	—	—	—	647о	118	152	100	85	78	73	73|	76|
20	—	—	—	550	119	156	100	85	77	73	73|	76|
21	—	—	—	403	121	158	98	85	78	73	73|	76|
22	—	—	—	322	130	155	97	85	77	73	73|	76|
23	—	—	—	291	146	152	96	85	77	73	73|	76|
24	—	—	—	279	148	147	95	85	76	74	73|	76|
25	—	—	—	274	147	143	94	83	77	73	73|	75|
26	—	—	—	266	158	138	92	83	77	74	73|	75|
27	—	—	—	255	171	134	91	83	76	74	73|	75|
28	—	—	—	238	174	130	91	83	75	74	73|	75|
29	—	—	—	224	173	125	90	83	75	77	73|	75|
30	—		—	216	174	122	90	83	75	76	73|	75|
31	—		—		172		88	83		76		75|
Средн.	—	—	—	200	153	151	103	84	79	74	73	76
Высш.	—	—	—	665	210	170	121	88	83	77	74	79
Низш.	—	—	—	74	117	122	88	81	75	73	73	73

Средний годовой —. Высший 665 19/IV. Низший —.

1—16/IV, 16—21/V, 29/VI—31/XII стока не было, даны уровни плеса. 17—19/IV кратковременные заторы льда и снега. 21/V—27/VI попуск воды из верхнего водохранилища. Сведения о ледовых явлениях в ноябре неполные.

68. р. АЩЕ-УЗЕК (ГОРЬКАЯ) — з. КУЙГЕН-КУЛЬ

Отм. нуля графика 15,50 *м* усл.

Число	I	II	III	IV	V	VI	VII	VIII	IX	X	XI	XII
1	—	—	—	94|	234	171	178	152	138	126	123	122|
2	—	—	—	94|	229	170	178	150	138	125	123	122|
3	—	—	—	96|	224	166	177	148	137	125	123	122|
4	—	—	—	96|	218	164	176	148	136	125	123	122|
5	—	—	—	98|	212	162	176	147	136	125	123	124|
6	—	—	—	98|	206	170	175	146	135	124	123	124|
7	—	—	—	98|	202	176	174	146	135	124	122	124|
8	—	—	—	99|	199	184	173	144	134	124	122	124|
9	—	—	—	99|	198	186	172	144	134	124	122	124|
10	—	—	—	99|	196	188	170	143	133	124	122	124|
11	—	—	—	100|	194	189	169	143	132	123	122|	124|
12	—	—	—	102|	192	190	169	143	132	123	122|	124|
13	—	—	—	104|	190	190	169	143	132	123	122|	124|
14	—	—	—	106|	190	190	168	142	131	122	122|	124|
15	—	—	—	108|	188	190	168	142	131	122	122|	124|
16	—	—	—	120|	186	190	166	141	131	122	122|	124|
17	—	—	—	158|	185	191	164	141	130	122	122|	124|
18	—	—	—	358|	183	190	164	140	128	122	122|	124|
19	—	—	—	345|	181	190	163	139	128	122	122|	124|
20	—	—	—	353о	179	189	162	138	128	122	122|	124|
21	—	—	—	373о	178	188	160	137	127	121	122|	124|
22	—	—	—	394о	178	187	160	137	127	121	122|	124|
23	—	—	90|	400о	178	186	159	136	127	121	122|	124|
24	—	—	90|	367	178	185	158	138	127	121	122|	124|
25	—	—	91|	326	176	184	157	138	127	121	122|	124|
26	—	—	91|	290	177	183	156	138	127	121	122|	124|
27	—	—	91|	268	176	182	154	138	127	123	122|	124|
28	—	—	92|	258	176	180	154	138	127	123	122|	124|
29	—	—	94|	250	176	180	152	139	127	123	122|	124|
30	—		94|	242	174	180	152	139	127	123	122|	124|
31	—		94|		172		152	139		123		124|
Средн.	—	—	—	200	191	182	165	142	131	123	122	124
Высш.	—	—	—	406	237	192	178	152	138	126	123	124
Низш.	—	—	—	94	172	162	152	136	127	121	122	122

Средний годовой —. Высший 406 23/IV. Низший —.

23/III—17/IV, 29/VII—31/XII стока не было, даны уровни плеса. 16, 17/IV закраины. 18/IV прорвало водоудержательную снежно-ледяную плотину в 8 *км* выше водпоста. 22, 23/IV затор в 2,7 *км* ниже водпоста. Подъем уровня в июне обусловлен попусками воды из вышерасположенных водохранилищ. Сведения об осенних ледовых явлениях неполные.

69. балка ТАТКЕН-САЙ — з. ДИША

Отм. нуля графика 4,00 *м* усл.

Число	I	II	III	IV	V	VI	VII	VIII	IX	X	XI	XII
1	—	—	—	107	112	100	87	92	84	78	93	92
2	—	—	—	107	116	100	88	90	84	78	92	92
3	—	—	—	110	112	99	89	90	84	77	92	92
4	—	—	—	116	110	99	96	89	83	77	91	93
5	—	—	—	119	109	98	98	88	82	77	92	94
6	—	—	—	119	108	98	98	87	82	76	92	95
7	—	—	—	120	107	98	98	86	82	76	92	95
8	—	—	—	122	108	97	98	86	82	76	92	95
9	—	—	—	124	106	96	97	85	80	76	93	95
10	—	—	—	125	106	96	96	84	80	76	93	95
11	—	—	—	126	104	96	96	84	80	75	93	95
12	—	—	—	134	103	94	96	85	80	75	93	95
13	—	—	—	162	103	94	96	87	78	75	93	95
14	—	—	—	192	104	93	95	87	78	75	93	95
15	—	—	—	292	104	93	94	86	80	76	93)	95
16	—	—	—	467	104	94	94	86	80	76	93	95
17	—	—	—	474п	102	95	93	85	80	76	93	96
18	—	—	—	354	102	94	92	84	80	76	92	96
19	—	—	—	227	102	94	96	84	78	76	92	96
20	—	—	—	167	102	94	99	82	78	76	92	96
21	—	—	—	140	103	94	98	82	79	76	92	96
22	—	—	—	130	103	92	98	82	79	76	92	95
23	—	—	—	124	102	92	97	81	78	78	92	95
24	—	—	—	118	103	92	97	81	78	78	92	95
25	—	—	—	118	103	90	95	81	79	80	92	96
26	—	—	—	118	102	90	94	81	78	84	92	96
27	—	—	—	117	103	90	94	81	78	84	92	96
28	—	—	—	116	101	88	93	84	78	84	92	96
29	—	—	—	114	102	88	93	85	78	84	92	96
30	—		—	112	101	87	93	85	78	84	92	96
31	—		—		101		93	84		92		96
Средн.	—	—	—	166	105	94	95	85	80	78	92	95
Высш.	—	—	—	547	118	100	100	92	84	92	93	96
Низш.	—	—	—	107	101	87	87	81	77	75	91	92

Средний годовой —. Высший 547 17/IV. Низший —.

12—19/IV наблюдения многосрочные. 7—13/IV вода на льду. 14, 15/IV лед на дне, редкий ледоход. 16—19/IV уровни искажены переменным подпором от стеснения русла снегом и поднявшимся со дна льдом, 18/IV в 300 *м* ниже водпоста русло очистилось от льда и снега. 1—13/IV, 4/V—31/XII стока не было, даны уровни плеса. Сведения о ледовых явлениях весной и осенью неполные.

70. р. МАЛЫЙ УЗЕНЬ — с. АЛЕКСАШКИНО

Отм. нуля графика 0,00 *м* усл.

Число	I	II	III	IV	V	VI	VII	VIII	IX	X	XI	XII
1	283	285	287	296	439	422	391	415	390	382	408	416
2	283	285	287	296	436	422	390	414	390	382	409	416
3	283	285	287	296	434	420	392	412	389	382	410	416
4	283	285	287	298	432	420	398	410	388	382	412	416
5	283	285	287	300	432	419	396	410	388	382	414	416
6	283	285	288	301	432	419	396	409	387	382	414	416
7	283	285	288	302	430	418	398	408	386	382	414	416
8	283	285	288	304	430	417	398	406	386	384	416	416
9	283	285	288	312	429	416	398	404	386	384	416	416
10	283	285	289	317	428	415	404	402	385	386	416	416
11	283	285	290	320	428	414	418	402	384	387	416	416
12	283	285	290	322	428	414	425	401	384	388	416	416
13	283	285	290	329	428	413	426	400	383	388	416)	416
14	283	285	290	348	427	411	426	399	382	389	416	416
15	283	285	289	445	427	411	426	398	383	390	416	416
16	283	285	289	586	427	411	424	396	382	390	416	416
17	283	285	289	685●	427	410	423	396	382	392	416	416
18	283	285	289	882●	427	408	422	396	382	392	416	417
19	283	285	290	808о	427	408	421	396	381	393	416	417
20	284	286	290	640	433	406	420	394	381	394	416	417
21	284	286	290	544	438	406	419	393	382	394	416	418
22	284	286	290	518	435	404	418	392	382	395	416	418
23	284	286	292	484	452	403	419	390	382	397	416	418
24	284	286	293	472	447	402	420	391	382	398	416	418
25	284	287	293	465	436	400	420	392	382	399	416	418
26	284	287	293	459	430	399	420	392	382	400	416	418
27	284	287	293	452	428	397	420	390	382	401	416	418
28	284	287	293	445	426	396	420	390	382	403	416	418
29	284	287	294	444	424	394	420	392	382	404	416	418
30	284		294	445	424	392	418	391	382	405	416	418
31	284		296		422		417	390		406		418
Средн.	283	286	290	437	431	410	413	399	384	391	415	417
Высш.	285	287	296	953	457	422	427	416	390	406	416	418
Низш.	283	285	287	296	422	392	390	390	381	382	408	416

Средний годовой 380. Высший 953 18/IV. Низший 283 1—19/I.

14—16/IV закраины. 8—14/IV вода на льду, заполнение плеса. 20/V, 10/VII размыта вышерасположенная плотина. 1/I—7/IV, 9/VI—10/VII, 1/VIII—31/XII стока не было, даны уровни плеса.

71. р. МАЛЫЙ УЗЕНЬ — с. МАЛЫЙ УЗЕНЬ

Отм. нуля графика 24,46 *м* абс.

Число	I	II	III	IV	V	VI	VII	VIII	IX	X	XI	XII
1	215	220	224	234	398	340	312	292	270	258	258	260
2	215	220	224	234	390	339	312	290	270	258	258	260
3	215	220	224	235	374	340	314	290	269	258	258	260
4	215	220	224	236	360	342	317	288	268	258	259	260
5	216	220	225	238	355	340	316	288	268	258	259	261
6	216	220	225	238	354	340	318	286	266	258	259	262
7	216	220	225	242	352	338	318	284	264	257	260	263
8	216	221	225	244	352	337	316	284	264	257	260	263
9	216	221	225	249	349	336	314	282	262	257	260	263
10	216	221	226	250	345	334	314	282	262	257	260	263
11	217	221	226	251	342	332	314	282	262	257	260	263
12	217	221	227	252	340	330	312	282	262	257	260	263
13	217	221	227	259	338	328	312	282	262	257	260)	263
14	217	221	227	269	336	326	312	281	261	257	260)	263
15	217	222	227	300	332	324	310	280	261	257	260	263
16	217	222	227	388	332	324	310	280	260	257	260	264
17	218	222	227	635п	330	325	308	280	260	257	260	264
18	218	222	227	714●	330	326	308	280	260	257	260	264
19	218	222	227	829●	328	327	306	278	260	257	260	264
20	218	222	228	862●	328	326	304	276	259	257	260	264
21	218	222	228	732о	331	326	304	276	259	257	260	264
22	218	222	228	578	334	325	302	274	259	257	260	264
23	218	223	229	503	340	324	302	274	259	257	260	264
24	218	223	230	471	344	324	300	274	259	257	260	264
25	219	223	230	450	346	323	300	274	259	257	260	264
26	219	223	230	435	344	320	298	274	259	258	260	265
27	219	223	231	419	342	318	298	272	259	258	260	265
28	219	224	232	406	342	316	296	272	259	258	260	265
29	219	224	232	404	342	314	295	272	258	258	260	265
30	220		232	398	343	313	294	272	258	258	260	264
31	220		234		342		293	272		258		266
Средн.	217	222	227	398	346	329	307	280	262	257	260	263
Высш.	220	224	234	870	399	342	319	292	271	258	260	266
Низш.	215	220	224	233	327	312	293	272	258	257	258	260

Средний годовой 281. Высший 870 20/IV. Низший 215 1—4/I.

1/I—15/III, 5/X—31/XII наблюдения односрочные. 7—16/IV заполнение плеса. 12—16/IV закраины. 1/I—6/IV, 26/VII (в один из сроков), 27/VII—31/XII стока не было, даны уровни плеса.

72. р. МАЛЫЙ УЗЕНЬ — с. КОК-ТЕРЕК (клх. ПРАВДА)

Отм. нуля графика 1,00 *м* усл.

Число	I	II	III	IV	V	VI	VII	VIII	IX	X	XI	XII
1	—	—	59	76	98	78	66	53	40	33	33	33
2	—	—	59	77	98	78	66	52	40	32	33	33
3	—	—	60	77	98	77	66	50	39	32	33	33
4	—	—	60	78	92	76	70	50	39	32	34	34
5	—	—	60	78	88	76	70	49	38	32	34	36
6	—	—	60	79	87	75	69	48	38	32	34	37
7	—	—	61	80	85	75	68	47	38	32	34	37
8	—	—	61	81	85	74	68	46	38	32	34	37
9	—	—	61	82	83	74	67	46	37	32	34	37
10	—	—	61	82	83	73	66	44	36	32	34	37
11	—	—	61	84	82	72	66	43	36	32	34	37
12	—	—	62	88	82	71	65	43	36	32	34	37
13	—	—	62	90	81	70	66	42	35	31	33	37
14	—	—	62	93	81	70	66	42	34	31	33	37
15	—	—	62	99	81	70	65	42	34	31	33	37
16	—	—	62	104	80	74	64	41	34	31	33	37
17	—	—	63	110	79	75	65	40	33	31	33	37
18	—	—	63	112	79	75	64	40	33	31	33	37
19	—	—	64	97	78	75	64	40	33	30	33	37
20	—	—	64	97	78	75	64	38	33	30	33	37
21	—	—	64	96	78	74	63	38	33	31	33	37
22	—	—	66	113	78	73	63	37	33	31	33	37
23	—	—	66	130	77	73	62	36	33	31	33	38
24	—	—	67	124	77	72	61	36	33	31	33	38
25	—	—	67	120	77	71	60	40	33	32	33	38
26	—	—	68	116	76	70	60	40	33	32	33	38
27	—	—	68	114	76	68	58	40	33	32	33	38
28	—	—	70	112	78	68	58	40	33	32	33	38
29	—	—	72	109	79	67	56	41	33	32	33	38
30	—		74	114	79	66	56	41	33	32	33	38
31	—		74		79		55	40		33		38
Средн.	—	—	64	97	82	73	64	43	35	32	33	37
Высш.	—	—	74	131	101	78	70	53	40	33	34	38
Низш.	—	—	59	76	76	66	55	36	33	30	33	33

Средний годовой —. Высший 131 23/IV. Низший —.

1/III—15/IV, 13/V—31/XII стока не было, даны уровни плеса. 13—22/IV закраины. Весеннего ледохода не было, лед растаял на месте. Сведения о ледовых явлениях в ноябре неполные

5*

73. р. МАЛЫЙ УЗЕНЬ — с. НОВАЯ КАЗАНКА

Отм. нуля графика 1,00 *м* усл.

Число	I	II	III	IV	V	VI	VII	VIII	IX	X	XI	XII
1	—	—	—	—	—	—	—	—	—	—	118	117
2	—	—	—	—	—	—	—	—	—	—	118	117
3	—	—	—	—	—	—	—	—	—	—	118	117
4	—	—	—	—	—	—	—	—	—	—	118	117
5	—	—	—	—	—	—	—	—	—	118	118	117
6	—	—	—	—	—	—	—	—	—	118	118	117
7	—	—	—	—	—	—	—	—	—	118	118	117
8	—	—	—	—	—	—	—	—	—	118	118	117
9	—	—	—	—	—	—	—	—	—	118	118	117
10	—	—	—	—	—	—	—	—	—	118	118	117
11	—	—	—	—	—	—	—	—	—	118	118	117
12	—	—	—	—	—	—	—	—	—	118	118	117
13	—	—	—	—	—	—	—	—	—	118	118	117
14	—	—	—	—	—	—	—	—	—	118	118	117
15	—	—	—	—	—	—	—	—	—	118	118	117
16	—	—	—	—	—	—	—	—	—	118	118	117
17	—	—	—	—	—	—	—	—	—	118	118	117
18	—	—	—	—	—	—	—	—	—	118	118	117
19	—	—	—	—	—	—	—	—	—	118	118	117
20	—	—	—	—	—	—	—	—	—	117	118	117
21	—	—	—	—	—	—	—	—	—	117	118	117
22	—	—	—	—	—	—	—	—	—	117	118	117
23	—	—	—	—	—	—	—	—	—	117	118	117
24	—	—	—	—	—	—	—	—	—	117	118	117
25	—	—	—	—	—	—	—	—	—	117	117	117
26	—	—	—	—	—	—	—	—	—	118	117	117
27	—	—	—	—	—	—	—	—	—	118	117	117
28	—	—	—	—	—	—	—	—	—	118	117	117
29	—	—	—	—	—	—	—	—	—	118	117	117
30	—	—	—	—	—	—	—	—	—	118	117	117
31	—	—	—	—	—	—	—	—	—	118	117	117
Средн.	—	—	—	—	—	—	—	—	—	—	118	117
Высш.	—	—	—	—	—	—	—	—	—	—	118	117
Низш.	—	—	—	—	—	—	—	—	—	—	117	117

Средний годовой —. Высший —. Низший —.

74. р. БОЛЬШОЙ УЗЕНЬ — г. НОВОУЗЕНСК

Отм. нуля графика 14,28 *м* абс.

Число	I	II	III	IV	V	VI	VII	VIII	IX	X	XI	XII
1	320	330	338	354	642	546	540	528	484	458	471	506
2	320	330	339	355	634	546	539	525	482	458	472	506
3	320	330	340	355	628	545	540	523	480	458	473	506
4	321	331	340	356	623	544	541	521	478	458	473	507
5	321	331	340	358	616	543	542	520	476	458	477	508
6	321	332	341	359	603	542	542	519	475	459	478	508
7	321	332	341	360	592	541	542	517	475	459	482	509
8	322	332	342	362	588	541	542	515	474	459	483	509
9	322	333	342	364	584	541	542	512	472	459	485	509
10	322	333	343	364	580	540	541	510	470	459	487	509
11	323	333	343	366	576	540	541	508	467	460	490	510
12	323	333	343	368	573	540	541	506	464	460	492	510
13	323	334	344	374	569	540	542	506	462	460	493)	510
14	324	334	344	418	566	540	542	509	461	460	495	511
15	324	334	344	524	564	540	540	506	461	461	496	511
16	324	335	345	642	564	541	539	506	461	461	499	511
17	325	335	345	730	562	542	538	505	460	461	500	512
18	325	335	345	925•	562	542	537	505	460	461	500	512
19	325	335	346	1136•	560	545	535	504	459	462	501	512
20	326	336	346	1281•	559	546	539	503	459	462	502	512
21	326	336	346	1342•	558	546	539	501	459	462	503	513
22	327	336	347	1328о	556	545	539	500	459	462	503	513
23	327	337	349	1279о	554	545	539	498	459	463	504	513
24	327	337	349	1195	552	545	538	495	458	463	504	513
25	328	337	349	1080	551	544	537	494	458	463	504	513
26	328	338	350	952	550	544	536	494	458	466	504	513
27	328	338	351	844	550	543	535	492	458	467	505	514
28	329	338	352	752	549	542	533	491	457	468	505	514
29	329	338	352	694	548	541	532	489	457	469	505	514
30	329		353	660	547	541	532	487	458	469	506	515
31	329		354		546		531	485		471		515
Средн.	324	334	345	683	574	543	539	506	465	462	493	511
Высш.	329	338	354	1346	645	546	542	528	484	471	506	515
Низш.	320	330	338	354	546	540	531	485	457	458	471	506

Средний годовой 482. Высший 1346 21/IV. Низший 320 1—3/I.

1/I—25/III, 1/VI—31/XII наблюдения односрочные. 14—17/IV закраины. 13/IV выше, 16/IV ниже водпоста начался сток. 1/I—12/IV, 17/VIII—31/XII стока не было, даны уровни плеса.

75. р. БОЛЬШОЙ УЗЕНЬ — пос. РУССКАЯ ТАЛОВКА

Отм. нуля графика 0,00 *м* усл.

Число	I	II	III	IV	V	VI	VII	VIII	IX	X	XI	XII
1	402	406	412	426	609	482	469	453	440	433	430	428
2	402	407	412	426	593	481	468	452	440	431	430	428
3	402	407	412	426	584	480	467	451	439	431	430	428
4	402	407	412	426	577	480	467	450	439	430	430	428
5	402	407	412	427	565	480	466	449	439	431	430	429
6	402	407	412	427	553	480	466	448	439	431	431	431
7	403	407	412	428	546	480	466	446	438	430	430	431
8	403	407	413	428	535	479	466	444	438	430	430	431
9	403	407	413	428	526	478	466	444	438	430	430	432
10	403	407	413	429	522	477	466	443	438	430	430	432
11	404	408	413	430	520	476	465	443	437	430	429	432
12	404	409	413	430	516	476	465	442	437	430	429	432
13	404	409	413	430	514	474	464	442	436	430	429)о	431
14	404	409	413	432	513	474	463	442	436	430	429	431
15	404	409	413	434	512	472	462	442	435	430	428	431
16	404	409	414	434	510	476	462	443	435	429	428	431
17	404	409	414	436	507	478	463	442	435	429	427	431
18	405	410	414	470	504	476	464	442	435	429	427	432
19	405	410	415	534	503	476	464	442	434	429	427	432
20	405	410	419	708	501	476	464	442	433	429	427	432
21	405	410	419	900п	498	475	463	441	433	429	427	432
22	405	410	421	1083•	494	475	462	441	433	429	427	432
23	405	410	423	1112о	494	475	462	440	433	429	428	432
24	405	410	423	1110о	493	475	461	440	433	430	428	432
25	405	410	423	960о	490	475	460	440	433	430	428	432
26	405	411	423	852	488	475	460	441	433	430	428	433
27	406	412	424	780	488	472	459	441	433	430	428	433
28	406	412	425	722	486	472	459	440	433	430	428	433
29	406	412	426	674	484	471	456	440	433	430	428	433
30	406		426	637	483	470	456	440	433	430	428	433
31	406		426		483		454	440		430		433
Средн.	404	409	417	595	519	476	463	443	436	430	429	431
Высш.	406	412	426	1155	614	482	469	453	440	433	431	433
Низш.	402	406	412	426	483	470	453	440	433	429	427	428

Средний годовой 454. Высший 1155 23/IV. Низший 402 1—6/I.

1/I—17/IV, 5/V—31/XII стока не было, даны уровни плеса. 12—15/IV вода на льду. 19, 20/IV закраины. 20/IV промоины. 22—24/IV кратковременные заторы льда в 0,5 *км* ниже водпоста.

76. р. БОЛЬШОЙ УЗЕНЬ — уроч. ДУКЕН

Отм. нуля графика —4,00 *м* абс.

Число	I	II	III	IV	V	VI	VII	VIII	IX	X	XI	XII
1	458	460	460	470	656	596	562	522	494	480	466	463
2	457	458	459	472	650	594	560	520	492	480	466	463
3	458	458	460	471	648	594	560	518	492	478	466	463
4	458	458	461	472	644	593	560	517	492	478	466	463
5	458	458	461	470	642	593	558	516	492	477	466	464
6	457	458	460	472	638	592	558	514	492	476	467	464
7	457	458	460	470	638	588	557	512	490	476	466	464
8	457	459	460	470	634	586	556	512	490	474	466	464
9	458	458	462	470	630	584	554	510	489	472	466	464
10	458	459	462	471	630	584	552	508	488	472	466	464
11	459	460	462	470	629	582	550	507	488	473	468	464
12	459	460	462	470	626	580	550	506	486	473	470	464
13	460	460	462	471	625	579	548	504	486	473	467	464
14	460	459	461	471	624	577	548	503	484	472	465	464
15	460	459	462	472	623	577	546	502	484	472	464	464
16	460	459	462	472	621	580	546	502	483	472	464	464
17	460	459	463	472	618	580	544	502	482	472	464	464
18	460	459	462	478	617	579	544	502	482	473	464	464
19	461	459	462	479	613	578	542	501	482	472	464	464
20	461	459	462	480	610	576	540	500	482	471	464	464
21	461	460	462	480	610	576	540	498	482	470	464	464
22	461	459	464	488	610	574	539	498	482	470	464	464
23	462	460	467	542п	609	573	536	498	481	469	464	464
24	462	460	470	628•	608	573	535	497	480	469	464	464
25	461	460	472	670	606	572	534	496	480	468	464	464
26	460	460	473	684	606	571	532	496	480	466	464	464
27	460	459	470	682	604	569	530	496	480	467	464	464
28	460	460	470	668	603	568	528	496	480	470	464	464
29	460	460	470	665	602	567	526	496	480	467	463	464
30	460		470	660	601	564	525	494	481	466	463	464
31	460		470		599		523	494		466		464
Средн.	459	459	464	520	622	580	545	504	485	472	465	464
Высш.	462	460	474	686	658	598	562	522	494	481	471	465
Низш.	457	458	459	470	599	563	523	494	480	466	463	463

Средний годовой 503. Высший 686 26/IV. Низший 457 2, 3, 5—8/I.

23—27/IV наблюдения многосрочные. 19—23/IV закраины. 1/I—21/IV, 15/V—31/XII стока не было, даны уровни плеса. 10, 11/XI полыньи. Уровень в подпоре от нижерасположенной плотины.

77. р. АЛТАТА — с. АЛТАТА

Отм. нуля графика 8,00 *м* усл.

Число	I	II	III	IV	V	VI	VII	VIII	IX	X	XI	XII
1	прмз	прмз	прмз	прмз	213	151	110	86	66	49	51	прмз
2	„	„	„	„	199	148	110	84	65	49	52	„
3	„	„	„	„	190	144	111	82	64	49	52	„
4	„	„	„	„	184	140	110	82	64	49	53	„
5	„	„	„	„	174	137	110	80	62	49	54	„
6	„	„	„	„	166	134	110	80	62	48	56	„
7	„	„	„	„	160	133	110	78	62	48	58	„
8	„	„	„	„	154	131	108	77	60	48	58	„
9	„	„	„	„	150	130	108	76	60	48	60	„
10	„	„	„	„	146	130	107	74	58	48	61	„
11	„	„	„	„	144	128	106	74	58	48	61	„
12	„	„	„	86	142	127	105	72	56	46	61	„
13	„	„	„	104	140	126	104	71	56	46	прмз	„
14	„	„	„	109	137	124	104	70	54	44	„	„
15	„	„	„	112	134	124	104	70	54	44	„	„
16	„	„	„	116	131	124	102	70	54	43	„	„
17	„	„	„	198	129	123	102	71	52	43	„	„
18	„	„	„	634	128	123	100	72	52	43	„	„
19	„	„	„	1052●	130	122	100	72	50	44	„	„
20	„	„	„	1070●	129	122	99	70	50	44	„	„
21	„	„	„	926о	131	120	98	70	49	44	„	„
22	„	„	„	824	130	120	98	68	48	44	„	„
23	„	„	„	662	128	118	96	68	48	44	„	„
24	„	„	„	510	128	118	96	68	48	44	„	„
25	„	„	„	422	174	116	94	68	48	44	„	„
26	„	„	„	348	206	116	92	68	48	46	„	„
27	„	„	„	293	181	114	92	66	49	48	„	„
28	„	„	„	268	168	112	90	66	49	49	„	„
29	„	„	„	250	164	112	90	66	49	50	„	„
30	„		„	240	161	110	88	66	49	50	„	„
31	„		„		156		87	66		50		„
Средн.	прмз	прмз	прмз	—	155	126	101	73	55	47	—	прмз
Высш.	прмз	прмз	прмз	1115	220	152	111	86	66	50	61	прмз
Низш.	прмз	прмз	прмз	прмз	128	110	87	66	48	43	прмз	прмз

Средний годовой —. Высший 1115 20/IV. Низший прмз.

12—17/IV (до 19 ч.) на льду стоячая вода. 12—19/IV (до 14 ч.) на дне лед и затопленный снег у левого берега. 17, 18/IV ледоход. 25/V сброс воды из водохранилища на р. Турмак, впадающей в 4 *км* выше водпоста. 1/I—17/IV (до 19 ч.), 17—20, 22—24/V, 9/VI—31/XII — стока не было.

78. р. ЧЕРТАНЛА — х. ХЛЕБОРОБ

Отм. нуля графика 40,00 *м* усл.

Число	I	II	III	IV	V	VI	VII	VIII	IX	X	XI	XII
1	133	134	135	140	230	208	189	146	203	181	176	167
2	133	134	135	140	229	206	193	144	202	181	176	166
3	133	134	135	140	226	205	196	142	201	180	176	166
4	133	134	135	142	224	205	190	142	200	180	176	166
5	133	134	135	144	223	205	180	142	200	180	176	166
6	133	134	135	147	223	205	174	140	198	180	175	166
7	133	134	137	150	223	204	174	138	196	179	175	166
8	133	134	137	154	223	202	172	136	196	179	175	166
9	133	134	137	160	222	202	172	135	194	178	174	166
10	133	134	137	164	220	202	172	133	194	178	174	166
11	133	134	137	166	218	200	172	130	192	178	174	166
12	133	134	137	170	218	200	170	132	192	177	173)	166
13	133	134	137	182	216	198	170	135	190	177	173	166
14	133	134	138	201	214	197	170	135	190	176	173	166
15	133	134	138	314	212	196	167	134	189	176	173	166
16	133	134	138	480п	210	196	168	134	188	176	172	166
17	133	134	138	548●	207	196	168	245	188	176	172	166
18	133	134	138	593●	206	196	166	258	188	175	172	166
19	133	134	138	558	208	194	166	227	187	175	172	166
20	133	134	139	484	228	194	164	219	187	174	171	166
21	133	134	139	454	241	192	164	216	188	174	170	166
22	133	134	139	400	226	191	165	212	186	174	170	166
23	134	134	139	364	220	190	164	210	186	174	170	166
24	134	134	139	346	220	189	162	210	185	174	169	166
25	134	134	139	320	214	188	162	208	184	174	169	166
26	134	134	140	262	210	188	158	207	184	175	168	166
27	134	134	140	264	210	188	156	206	183	175	168	166
28	134	134	140	252	210	188	154	206	183	175	168	166
29	134	134	142	235	210	189	152	206	182	174	167	166
30	134		141	234	210	189	150	206	182	174	167	166
31	134		141		208		148	204		174		166
Средн.	133	134	138	277	218	197	169	175	191	177	172	166
Высш.	134	134	142	609	249	208	197	357	203	181	176	167
Низш.	133	134	135	140	205	180	147	129	181	173	167	166

Средний годовой 179. Высший 609 18/IV. Низший 129 11, 12/VIII.

5—13/IV вода на льду, заполнение плеса. 16—23/IV ниже и выше водпоста русло забито льдом и снегом. 21/V, 17, 18/VIII подъем уровня от осадков. 1/I—4/IV, 17, 18/V, 2/VI—16, 26/VIII—31/XII стока не было, даны уровни плеса.

79. р. МУХОР — пос. МУХОРСКИЙ

Отм. нуля графика 1,00 *м* усл.

Число	I	II	III	IV	V	VI	VII	VIII	IX	X	XI	XII
1	—	—	—	—	456	445	422	403	380	368	362	359
2	—	—	—	—	456	445	421	399	380	368	362	359
3	—	—	—	—	454	444	421	396	379	368	362	—
4	—	—	—	—	451	443	424	395	378	367	362	—
5	—	—	—	323	448	442	424	395	377	367	361	—
6	—	—	—	323	446	440	422	395	377	367	361	—
7	—	—	—	323	446	440	421	395	377	367	361	—
8	—	—	—	323	453	439	420	392	376	367	361	—
9	—	—	—	323	464	438	420	390	376	367	362	—
10	—	—	—	323	474	437	419	388	376	367	362	—
11	—	—	—	326	478	436	418	388	375	366	362	—
12	—	—	—	326	474	434	417	388	373	366	362	—
13	—	—	—	328	468	433	417	388	373	366	361	—
14	—	—	—	329	463	433	418	387	373	366	361	—
15	—	—	—	332	460	433	416	387	372	365	360	—
16	—	—	—	334	458	434	416	386	372	365	360	—
17	—	—	—	338	456	434	416	385	372	365	360	—
18	—	—	—	350	456	434	415	384	371	365	360	—
19	—	—	—	437	454	434	414	383	371	364	360	—
20	—	—	—	469	454	433	413	381	370	364	360	—
21	—	—	—	470п	453	432	412	380	370	363	360	—
22	—	—	—	484)о	452	432	412	380	371	363	360	—
23	—	—	—	480)о	452	430	412	380	370	363	360	—
24	—	—	—	475)о	451	430	411	382	370	363	360	—
25	—	—	—	470)	451	429	410	384	370	363	360	—
26	—	—	—	466)	450	428	408	382	369	363	359	—
27	—	—	—	464)	449	426	405	382	369	363	359	—
28	—	—	—	464	449	426	404	380	369	362	359	—
29	—	—	—	462	448	424	404	380	369	362	359	—
30	—		—	459	448	422	404	380	368	362	359	—
31	—		—		446		404	380		362		—
Средн.	—	—	—	—	455	434	415	387	373	365	361	—
Высш.	—	—	—	484	478	445	424	404	380	368	362	—
Низш.	—	—	—	—	446	422	404	380	368	362	359	—

Средний годовой —. Высший 484 22/IV. Низший —.

19, 21/IV наблюдения многосрочные. 15, 19—21/IV закраины. 5—18, 25/IV—31/XII стока не было, даны уровни плеса. 8—14/V подпор от р. Большой Узень. В июле, августе забор воды на орошение.

80. р. ЧИЖА 2-ая — с. ЧИЖА 2-ая

Отм. нуля графика 0,00 *м* усл.

Число	I	II	III	IV	V	VI	VII	VIII	IX	X	XI	XII
1	432	441	448	436	430	391	378	363	362	365	365	382
2	436	442	448	434	420	390	378	362	362	364	365	381
3	427	445	448	436	410	388	378	362	361	364	365	384
4	427	447	449	446	404	388	378	362	361	364	365	394
5	435	452	448	464	403	387	378	361	361	364	366	390
6	438	456	448	456	400	387	377	361	361	364	368)	391
7	434	458	448	456	397	387	376	360	361	364	369	392
8	429	459	446	444	395	387	374	360	361	363	369	396
9	428	460	444	452	394	387	374	360	361	364	369	402
10	427	460	443	440	393	387	374	360	361	364	370	402
11	426	461	443	440	394	387	373	358	361	365	370)	398
12	429	462	442	443	392	387	371	358	361	365	371	398
13	434	463	441	446	391	387	370	358	361	365	372	397
14	438	464	440	454	391	387	370	357	361	365	375	396
15	438	464	438	461	389	387	371	358	361	365	376	393
16	437	464	438	484	389	388	371	359	362	365	380	397
17	437	464	438	664о	390	384	370	359	362	364	380	399
18	435	464	437	796●	388	381	370	360	361	364	379	430
19	433	464	436	782о	388	378	370	360	363	364	380	420
20	434	462	435	697	388	382	369	359	362	364	383	412
21	427	460	434	653	388	384	368	359	364	364	385	410
22	423	458	434	600	388	384	368	359	364	364	385	407
23	422	457	434	535	388	387	368	359	363	364	384	392
24	424	456	434	499	386	392	368	360	362	364	383	378
25	425	454	435	498	385	387	367	365	362	364	383	383
26	428	451	435	468	389	384	365	364	363	364	383	365
27	432	450	434	456	388	382	365	362	363	365	384	363
28	436	450	434	452	388	380	364	362	364	366	386	352
29	438	448	436	436	388	379	364	364	365	365	386	364
30	440		436	432	390	378	364	362	365	365	384	371
31	440		434		392		363	362		365		372
Средн.	432	456	440	505	394	385	371	360	362	364	376	391
Высш.	440	464	449	822	432	393	378	365	365	366	386	431
Низш.	422	441	434	432	385	378	363	357	361	363	365	348

Средний годовой 403. Высший 822 19/IV. Низший 348 28/XII.

6, 17—23/IV наблюдения многосрочные. Резкие колебания уровня в период ледостава обусловлены частичным перемерзанием русла на перекатах ниже и выше водпоста.

81. р. КУШУМ — х. БЫКОВ

Отм. нуля графика 9,00 *м* усл.

Число	I	II	III	IV	V	VI	VII	VIII	IX	X	XI	XII
1	прсх	прсх	прсх	прсх	228	249	144	101	75	63	61:	60
2	„	„	„	„	225	240	142	99	74	62	61	58
3	„	„	„	„	222	234	140	98	74	62	61	58
4	„	„	„	„	218	226	138	97	74	62	61	58
5	„	„	„	„	218	220	138	96	73	62	61	58
6	„	„	„	„	220	213	136	95	72	62	60	58
7	„	„	„	„	222	209	134	94	72	62	60	58
8	„	„	„	„	230	203	132	93	71	61	60	58
9	„	„	„	„	239	200	130	92	70	61	60	58
10	„	„	„	„	254	195	130	91	69	61	60)	58
11	„	„	„	„	268	191	128	89	68	61)	60)	58
12	„	„	„	„	280	188	128	86	68	61	60	58
13	„	„	„	—	286	187	126	86	66	61	60	58
14	„	„	„	—	288	185	125	85	66	60	60	58
15	„	„	„	—	289	183	124	84	66	60	60	58
16	„	„	„	—	288	181	122	82	66	60	60	58
17	„	„	„	—	283	179	120	80	65	60	60	58
18	„	„	„	—	279	178	118	80	64	60)	60	58
19	„	„	„	303	276	176	118	80	64	60)	60	58
20	„	„	„	308	275	174	116	79	64	60)	60	58
21	„	„	„	308	273	172	116	79	64	60	60	58
22	„	„	„	315	274	170	115	78	64	60	60	58
23	„	„	„	320	276	168	114	76	64	60	60	58
24	„	„	„	320	276	164	114	76	64	60	60	58
25	„	„	„	318	276	161	112	78	65	60)	60	58
26	„	„	„	314	275	157	112	78	64	60	60	58
27	„	„	„	298	272	154	108	78	64	60	60	57
28	„	„	„	272	269	162	106	78	64	60	60	57
29	„	„	„	254	266	150	104	78	64	60)	60	56
30	„		„	239	263	148	104	77	63	60	60	56
31	„		„		255		103	76		60		56
Средн.	прсх	прсх	прсх	—	260	187	122	85	67	61	60	58
Высш.	прсх	прсх	прсх	321	289	251	145	101	75	63	61	60
Низш.	прсх	прсх	прсх	прсх	217	146	103	76	63	60	60	56

Средний годовой —. Высший 321 23/IV. Низший прсх.

13—18/IV, 13/VI—31/XII стока не было, приведены уровни плеса. Сведения о ледовых явлениях в октябре сомнительные.

82. р. КУШУМ — с. ПЯТИМАР

Отм. нуля графика 0,00 *м* усл.

Число	I	II	III	IV	V	VI	VII	VIII	IX	X	XI	XII
1	—	—	—	—	343	330	283	235	226	230	224	222|
2	—	—	—	—	356	329	283	234	226	228	224	222|
3	—	—	—	—	348	326	282	232	226	226	223	223|
4	—	—	—	—	338	324	283	232	225	226	223	223|
5	—	—	—	—	331	324	282	231	225	226	223	226|
6	—	—	—	—	328	322	282	231	225	226	223	230|
7	—	—	—	—	320	322	282	231	224	225	223	230|
8	—	—	—	—	320	319	281	230	224	226	222	229|
9	—	—	—	—	314	314	280	230	224	227	222	228|
10	—	—	—	—	306	313	273	228	224	227	221	229|
11	—	—	—	—	298	308	262	227	222	226	220	229|
12	—	—	—	—	298	306	259	227	222	225	220)	229|
13	—	—	—	—	296	303	257	227	222	225	220|	229|
14	—	—	—	—	296	302	256	227	222	225	220|	229|
15	—	—	—	—	295	300	254	227	222	226	220|	229|
16	—	—	—	—	296	302	253	226	222	226	220|	229|
17	—	—	—	—	298	303	252	226	222	226	220|	229|
18	—	—	—	—	302	301	250	226	221	226	220|	228|
19	—	—	—	—	307	298	250	226	220	226	220|	228|
20	—	—	—	—	314	296	248	225	220	226	220|	228|
21	—	—	—	—	320	294	246	225	220	226	221|	228|
22	—	—	—	—	324	294	246	225	220	226	221|	228|
23	—	—	—	—	328	292	244	225	219	226	221|	228|
24	—	—	—	—	326	290	242	227	220	226	221|	229|
25	—	—	—	—	324	289	242	228	222	225	221|	232|
26	—	—	—	—	324	287	240	229	222	225	221|	232|
27	—	—	—	—	325	286	240	228	222	225	221|	232|
28	—	—	—	—	328	284	238	227	244	225	221|	232|
29	—	—	—	—	333	283	238	227	239	224	221|	233|
30	—		—	—	332	282	236	226	233	224	221|	234|
31	—		—		332		235	226		224		234|
Средн.	—	—	—	—	319	304	258	228	224	226	221	229
Высш.	—	—	—	—	*358*	330	283	235	257	230	224	234
Низш.	—	—	—	—	293	282	235	225	219	224	220	222

Средний годовой —. Высший *358* 2/V. Низший —.

Уровень искажен попусками верхнего водохранилища и подпором вод сбросного канала, сливающегося с рекой в 1 *км* ниже водпоста. 10/VII—27/IX закрыты водопропускные щиты в теле плотины, 28/IX открыты. 12/VII—31/XII стока не было.

83. р. УРАЛ — г. ВЕРХНЕУРАЛЬСК

Отм. нуля графика 397,00 *м* абс.

Число	I	II	III	IV	V	VI	VII	VIII	IX	X	XI	XII
1	65|	90|	128|	150|	185	58	42	23	20	22	68|	38|
2	66|	90|	127|	152|	175	56	41	22	20	24	70|	35|
3	64|	92|	126|	152|	168	54	39	22	20	30	69|	40|
4	65|	94|	126|	154|	156	50	38	22	20	34	68|	40|
5	65|	96|	126|	155|	143	50	36	21	20	40	70|	40|
6	67|	98|	126|	156|	135	48	38	21	20	46	71|	40|
7	70|	100|	126|	155|	130	46	38	20	20	49	71|	42|
8	72|	101|	128|	155|	128	46	40	20	20	52	70|	42|
9	74|	101|	128|	156|	126	45	39	20	19	54	66|	40|
10	78|	104|	129|	156|	131	45	40	20	18	56	65|	39|
11	80|	108|	130|	157|	128	44	38	20	18	60	66|	38|
12	81|	110|	130|	156|	124	43	40	20	18	60	66|	37|
13	78|	110|	131|	154|	123	42	40	20	18	60	63|	36|
14	79|	114|	131|	154|	121	41	38	20	18	60	64|	36|
15	79|	118|	132|	151|	119	40	37	20	18	62	64|	36|
16	78|	123|	134|	150|	117	40	36	20	17	66	62|	36|
17	80|	127|	134|	148|	114	39	36	20	17	68)	62|	37|
18	82|	130|	134|	156|	112	41	34	20	18	69)	59|	36|
19	84|	128|	136|	152|	111	45	33	20	18	69|	56|	35|
20	88|	128|	138|	146||	108	54	32	19	17	71)	52|	36|
21	90|	131|	138|	149||	104	58	30	20	18	70)	50|	35|
22	91|	132|	140|	151||	101	60	30	19	18	69	46|	35|
23	90|	132|	142|	166||	98	58	28	20	18	69	42|	36|
24	90|	134|	143|	185||	93	52	28	20	18	70	40|	37|
25	92|	134|	144|	199||	88	46	27	20	19	64)	39|	38|
26	92|	132|	145|	194●	84	44	26	20	19	65|	38|	38|
27	92|	130|	146|	176●	80	40	26	20	19	70|	38|	36|
28	92|	128|	147|	177	75	40	25	19	20	70|	38|	36|
29	92|	128|	149|	180	71	41	24	20	20	70|	38|	35|
30	90|		150|	187	66	42	24	20	20	54|	38|	35|
31	90|		150|		62		24	20		62|		36|
Средн.	81	115	135	161	115	47	34	20	19	58	57	37
Высш.	92	135	151	210	186	61	43	23	20	71	71	43
Низш.	63	89	125	140	60	39	23	19	17	21	37	32

Средний годовой 73. Высший 210 25/IV. Низший 17 16/IX (4).

В феврале—апреле наледь. 25/IV редкий ледоход. 19, 26—29/X полыньи в 350 *м* выше водпоста. 2/X—24/XI подпор от запруды.

84. р. Урал — пос. ВЕРХНЕ-КИЗИЛЬСКИЙ

Отм. нуля графика 354,00 *м* абс.

Число	I	II	III	IV	V	VI	VII	VIII	IX	X	XI	XII
1	174|	179|	178|	166|	335	218	200	187	201	190	176|	168|
2	173|	179|	177|	162|	335	216	200	194	201	187	178|	165|
3	173|	179|	176|	160|	338	212	204	188	179	182	178|	166|
4	172|	180|	176|	159|	334	214	201	194	171	182	180|	170|
5	170|	181|	175|	158|	326	210	202	192	166	184	181|	174|
6	170|	182|	174|	158|	316	210	198	196	164	186	181|	176|
7	170|	184|	174|	158|	300	208	196	204	166	185	182|	174|
8	169|	184|	173|	157|	286	206	196	204	164	186	180|	173|
9	170|	183|	172|	157|	277	206	196	204	162	186	180|	172|
10	166|	184|	170|	160|	272	206	197	203	162	186	180|	171|
11	166|	185|	170|	160|	272	204	198	204	161	186	180|	170|
12	169|	185|	170|	160|	270	204	197	204	167	186	179|	170|
13	168|	184|	170|	168|	269	202	195	204	184	186	178|	170|
14	165|	184|	170|	170|	264	202	196	205	191	186	178|	170|
15	164|	183|	170|	190||	261	201	193	204	192	188	178|	174|
16	166|	183|	171|	208||	258	199	192	200	190	188	178|	175|
17	166|	182|	170|	206||	254	198	190	200	188	190|	177|	176|
18	166|	183|	171|	212|	253	199	190	198	190	189|	177|	174|
19	167|	182|	171|	226|	250	199	189	200	189	190|	178|	170|
20	167|	181|	173|	223o	248	199	188	200	188	188	183|	171|
21	167|	180|	174|	229●	246	200	187	200	186	190	176|	171|
22	169|	178|	174|	264o	242	206	185	202	188	189	176|	172|
23	169|	178|	177|	258o	240	207	194	202	188	189	176|	173|
24	170|	178|	176|	270o	237	208	202	202	187	188	176|	172|
25	170|	179|	177|	268o	230	206	202	204	187	186|	175|	171|
26	172|	178|	177|	281	230	202	201	202	188	173|	176|	170|
27	174|	178|	177|	312	228	202	200	202	188	179|	175|	170|
28	177|	178|	178|	322	226	200	198	202	189	180|	175|	169|
29	178|	177|	179|	331	222	199	198	202	189	178|	168|	169|
30	178|		178|	334	222	200	193	201	190	170|	166|	170|
31	178|		172|		218		188	201		176|		169|
Средн.	170	181	174	213	266	205	196	200	182	185	177	171
Высш.	179	185	179	336	338	218	209	206	201	191	184	177
Низш.	164	177	169	157	216	198	184	186	160	163	166	165

Средний годовой 193. Высший 338 3/V. Низший 157 8—10/IV.

10/VI—2, 12/IX—24/X подпор от нижерасположенной плотины. 18/IV лед подняло. 25/X—18/XI полыньи.

85. р. УРАЛ — с. КИЗИЛЬСКОЕ

Отм. нуля графика 291,00 *м* абс.

Число	I	II	III	IV	V	VI	VII	VIII	IX	X	XI	XII
1	100	102	96	93	270	152	120	98	96	103	98	106
2	101	102	96	94	272	148	116	98	96	102	100	109
3	102	102	96	95	271	146	116	98	94	100	98	109
4	104	102	96	92	260	146	116	97	94	100	102	109
5	110	102	95	88	245	146	119	96	94	100	99	108
6	106	102	94	100	242	140	122	96	95	100	100	110
7	105	100	94	107	238	140	128	96	94	99	100	110
8	106	102	95	109	232	139	129	96	94	98	95	110
9	107	102	95	110	230	135	125	96	94	98	98	111
10	110	102	96	111	234	127	120	95	94	99	98	112
11	112	101	94	111	231	128	116	96	94	99	99	113
12	112	100	94	105	221	130	114	96	94	96	100	112
13	112	98	94	140	212	127	114	96	94	99	99	115
14	111	99	95	156	203	125	116	98	95	98	96	116
15	110	100	95	142	201	128	114	97	95	98	96	115
16	108	98	94	138	194	126	112	98	95	98	93	116
17	106	96	95	142	180	124	113	98	94	98)	95	114
18	103	96	94	150	176	126	112	96	95	98	98	114
19	102	95	94	164	174	127	110	97	94	96	96	113
20	102	95	98	174	170	128	108	97	95	96	98	114
21	102	96	96	184	166	126	106	96	96	100	96	116
22	103	96	95	197	178	124	104	96	100	99	96	118
23	103	97	94	198	178	121	105	96	104	98	95	118
24	102	98	95	211●	176	120	104	96	106	98	99	116
25	102	100	96	216○	174	118	106	96	106	95	98	112
26	102	98	93	218	168	122	103	96	107	96	100	111
27	103	97	94	236	164	124	102	96	107	98	100	112
28	102	98	94	247	164	126	102	96	108	98	102	111
29	101	96	94	277	164	125	101	96	108	100	106	112
30	102		94	271	159	124	100	96	104	103	105	114
31	102		93		157		98	96		96		118
Средн.	105	99	95	156	203	131	112	96	98	99	98	113
Высш.	112	102	98	280	272	155	131	100	110	110	106	119
Низш.	100	95	93	86	157	118	98	93	92	93	91	105

Средний годовой 117. Высший 280 29/IV. Низший 86 5/IV.

28/IV—1/V наблюдения многосрочные. 20—23/IV закраины. 18, 25/X—29/XI на перекатах полыньи.

86. р. УРАЛ — пос. БЕРЕЗОВСКИЙ

Отм. нуля графика 250,20 *м* абс.

Число	I	II	III	IV	V	VI	VII	VIII	IX	X	XI	XII
1	105	165	148	162	317	142	102	77	72	84	78)	88
2	103	164	148	170	306	136	100	76	71	82	76)	90
3	102	160	148	172	302	130	98	74	71	80	78)	88
4	102	156	148	174	294	128	96	76	72	78	78	88
5	97	153	148	172	281	126	96	74	71	78	80*	90
6	93	146	149	170	266	126	96	74	70	78	80	89
7	93	140	149	168	261	120	98	74	70	78	72*	86
8	97	144	148	168	256	118	102	73	70	76	76*	88
9	102	146	148	168	248	116	106	72	70	76	82)	84
10	108	141	145	168	248	111	106	72	69	76	79)	84
11	113	146	142	168	252	107	102	72	69	75	81)	108
12	121	146	142	168	241	106	98	72	69	75	70)	106
13	126	156	137	168	223	108	94	71	69	75	78)	106
14	129	157	132	167	213	105	93	72	68	75	79)	108
15	132	154	127	166	208	103	94	71	68	74	82)	108
16	134	149	125	165	202	103	95	71	68	76	80)	106
17	134	148	120	165	192	104	92	72	69	75)	74)	100
18	132	154	116	164	178	103	91	72	70	75)	82)	105
19	130	164	94	187	171	104	92	72	70	74)	86)	104
20	128	169	109	190	167	104	90	72	70	74)	88)	105
21	128	160	118	200	160	105	88	72	70	74)	114	104
22	127	138	113	247	158	104	87	72	70	74)	111	105
23	130	136	114	237●	171	103	86	71	70	75	103	109
24	132	153	114	288●	171	101	86	72	71	74	100	109
25	136	153	114	386●	167	98	84	72	74	73*	100	110
26	140	152	120	471●	162	96	82	72	79	75*	98	112
27	143	152	122	427●	155	98	82	71	80	76	96	111
28	151	149	122	427○	152	100	82	71	82	75)	93	111
29	163	146	125	328	152	102	80	70	82	76	90	110
30	163		131	322	151	102	79	72	84	86	89	112
31	162		136		146		78	72		82)		115
Средн.	124	152	131	224	212	110	92	72	72	77	86	101
Высш.	163	170	149	496	324	142	107	77	84	90	115	115
Низш.	93	136	85	157	144	96	77	70	68	71	70	84

Средний годовой 121. Высший 496 26/IV. Низший 68 14—16/IX.

19/IV—1/V наблюдения многосрочные. 16—19/IV, 21/XI полыньи выше и ниже водпоста. 19, 23/IV подвижка льда выше водпоста. 23—26/IV заторы льда ниже водпоста. 30/X, 21—25/XI донный лед и зажоры ниже водпоста.

87. р. УРАЛ — с. УРАЛЬСК

Отм. нуля графика 206,07 *м* абс.

Число	I	II	III	IV	V	VI	VII	VIII	IX	X	XI	XII
1	85	90	92	88	330	146	112	97	91	91	93*	89
2	85	90	90	87	318	143	112	96	91	92	93*	89
3	85	91	88	87	302	141	112	96	91	92	93*	89
4	85	91	87	92	286	138	112	95	91	94	93	88
5	85	91	88	97	274	135	111	94	90	95	93)	87
6	85	92	90	108	265	134	110	94	90	93	94)	88
7	85	91	91	114	254	132	110	94	90	94	94)	87
8	85	90	94	112	247	132	109	93	89	94	94)	99
9	84	90	95	104	241	130	110	93	89	94	94	96
10	84	88	96	102	236	128	110	93	89	94	94	94
11	84	88	96	98	230	126	112	92	89	94	94	94
12	84	88	95	96	229	124	114	92	89	96	96	96
13	84	88	95	94	226	122	114	92	89	94	93	98
14	84	88	95	92	216	120	112	92	89	92	93	98
15	86	90	95	92	210	120	112	91	89	93	93	94
16	91	90	96	95	204	118	112	91	89	93	94	94
17	94	91	94	104	199	118	110	90	89	92)	94	93
18	92	92	94	121	194	117	110	90	88	92)	94	93
19	90	92	94	130	186	118	109	90	88	92)	94	93
20	85	93	95	139	178	118	108	90	88	92)	93	94
21	84	94	95	185	174	116	106	90	88	92)	94	93
22	84	94	94	271○	170	116	106	90	88	92)	93	92
23	84	94	93	348○	165	116	105	90	88	92	92	90
24	86	94	92	385●	166	118	104	90	89	92	93	90
25	90	92	92	488○	169	116	104	91	89	92)	92	90
26	90	106	90	518	166	115	102	92	89	92)	92	90
27	88	103	88	540	164	114	101	92	89	92	92	92
28	88	99	88	554	159	114	100	92	89	92	91	92
29	88	96	88	480	155	112	99	91	89	92	90	93
30	89		89	393	153	112	98	90	90	96)*	89	93
31	89		88		152		98	91		101		93
Средн.	87	92	92	207	213	124	108	92	89	93	93	92
Высш.	94	106	96	587	346	147	115	97	91	107	97	101
Низш.	84	88	87	87	150	112	97	90	88	91	89	87

Средний годовой 115. Высший 587 28/IV. Низший 84 9—14, 17, 21—23/I.

22/IV—11/V наблюдения многосрочные. 18—21/IV закраины, промоина. 30, 31/X зажор ниже водпоста, 31/X полынья на участке поста, 9—11/XI полынья ниже водпоста.

88. р. УРАЛ — г. ОРСК

Отм. нуля графика 186,00 *м* абс.

Число	I	II	III	IV	V	VI	VII	VIII	IX	X	XI	XII
1	77	72	66	71	514	208	139	111	101	94	100	92
2	78	72	66	73	466	204	138	110	98	95	100	92
3	78	71	66	72	416	200	138	109	98	96	99	92
4	78	71	66	68	400	194	138	109	99	98	98	90
5	76	71	66	65	402	188	137	108	99	99	98	88
6	76	71	66	65	390	183	136	106	99	100	98	88
7	75	71	68	65	374	177	134	106	98	100	98	87
8	74	70	68	65	361	174	133	106	97	100	99)	87
9	72	70	68	65	343	176	132	106	97	100	98	88
10	72	70	68	70	328	172	132	104	96	104	97	88
11	72	70	67	72	330	172	132	104	96	104	92	87
12	72	70	66	74	330	172	134	102	96	103	90	86
13	72	70	66	74	318	172	136	102	95	103	92	86
14	72	70	66	81	310	166	137	101	95	102	98	86
15	72	69	65	94	296	160	136	100	95	102	98	86
16	72	69	65	119	288	154	135	99	95	102	98	85
17	72	69	64	132	276	156	134	98	95	100	98	85
18	73	70	64	144	272	154	132	98	95	100	95	83
19	72	70	64	138	267	152	132	97	95	100	96	83
20	72	69	64	167	254	151	130	97	95	100	96	84
21	72	69	64	201	245	152	127	97	95	100	94	84
22	72	69	64	296	237	151	125	97	95	100	94	84
23	72	69	64	439●	236	147	120	97	95	98	94	84
24	72	69	64	484○	235	146	120	97	95	97	94	83
25	72	68	64	528○	233	147	122	98	94	96	93	83
26	72	67	64	595○	232	146	120	99	94	97	93	83
27	72	66	66	610	232	144	119	99	95	100	93	83
28	72	66	70	606	228	142	118	99	95	100	93	83
29	72	66	73	586	223	140	115	99	95	100	93	82
30	72		75	553	216	139	113	98	94	97	93	81
31	72		73		211		114	98		95		82
Средн.	73	69	66	222	305	165	129	102	96	99	96	86
Высш.	78	72	75	628	530	209	139	112	102	104	100	92
Низш.	72	65	64	65	211	139	113	97	94	94	90	81

Средний годовой 126. Высший 628 26, 27/IV. Низший 64 17—26/III.

9—22/IV полынья ниже водпоста.

89. р. УРАЛ — с. ДОНСКОЕ

Отм. нуля графика 41,00 *м* усл.

Число	I	II	III	IV	V	VI	VII	VIII	IX	X	XI	XII
1	119|	118|	127|	134|	785	268	185	154	139	133	134	134|
2	119|	118|	128|	134|	753	264	184	153	139	133	134	136|
3	118|	118|	128|	133|	709	260	182	152	139	133	133	136|
4	116|	117|	129|	132|	640	256	181	152	140	133	132	138|
5	116|	118|	128|	135|	575	252	182	150	140	133	132	138|
6	116|	117|	128|	134|	536	248	182	150	139	133	134	138|
7	116|	117|	128|	134|	509	244	181	149	138	133	134	138|
8	116|	117|	127|	136|	488	240	180	148	138	133	134	136|
9	117|	117|	126|	138|	467	236	179	148	138	133	134	138|
10	118|	117|	126|	139|	450	232	180	147	137	133	134)	137|
11	117|	117|	126|	139|	432	228	176	147	137	133	134|	136|
12	117|	117|	125|	138|	417	226	175	146	137	134	136|	136|
13	116|	117|	125|	138|	405	222	174	145	136	134	133|	137|
14	116|	117|	124|	137|	397	218	174	144	136	134	134|	136|
15	118|	117|	124|	138|	389	216	172	144	136	134	136|	136|
16	122|	117|	124|	146|	382	212	173	143	135	134	138|	135|
17	120|	117|	124|	152|	373	210	172	142	135	134	136|	135|
18	119|	117|	124|	223|	364	208	172	142	134	134	135|	135|
19	119|	117|	124|	292●	354	205	170	142	134	134	135|	135|
20	119|	118|	124|	356о	344	202	170	142	134	134	135|	135|
21	118|	119|	125|	440о	336	202	168	141	134	134	135|	135|
22	117|	119|	125|	518	327	200	166	140	134	134	135|	134|
23	118|	119|	125|	592	318	198	166	140	134	135	135|	134|
24	119|	120|	126|	661	308	196	164	140	134	134	133|	134|
25	119|	120|	126|	715	302	194	162	140	134	133	134|	135|
26	119|	122|	126|	748	294	192	161	139	134	134	132|	135|
27	119|	124|	126|	767	288	190	160	139	134	136	132|	135|
28	119|	126|	127|	789	286	190	159	138	133	135	130|	135|
29	119|	127|	130|	814	282	188	158	139	133	136	130|	135|
30	119|		133|	808	278	186	156	138	133	134)	131|	135|
31	119|		133|		272		156	139		134)		136|
Средн.	118	119	126	335	421	219	172	144	136	134	134	136
Высш.	122	127	134	817	797	269	185	155	140	137	139	138
Низш.	116	117	123	132	271	186	155	138	133	133	129	132

Средний годовой 183. Высший 817 29/IV. Низший 116 4—8, 13, 14/I.

1—25/I, 27/III—18/IV полыньи. 11/XI—2/XII полынья в 120 *м* ниже водпоста.

90. р. УРАЛ — г. ЧКАЛОВ

Отм. нуля графика 83,88 *м* абс.

Число	I	II	III	IV	V	VI	VII	VIII	IX	X	XI	XII
1	35|	38|	38|	52|	508	164	92	62	45	40	40|	46|
2	36|	39|	38|	52|	561	160	91	62	45	40	40	46|
3	36|	39|	39|	54|	601	156	89	60	45	40	40	46|
4	36|	39|	42|	54|	600	153	88	60	44	39	40	48|
5	36|	40|	43|	54|	589	150	88	60	44	39	40	50|
6	36|	40|	43|	53|	572	146	87	58	44	39	40	51|
7	36|	40|	44|	53|	552	142	86	58	44	39	40	51|
8	36|	39|	42|	53|	526	140	84	57	44	39	40	51|
9	36|	39|	42|	53|	494	137	83	56	44	39	40	51|
10	37|	39|	43|	54|	460	134	82	56	44	39	39	50|
11	36|	39|	42|	54|	425	131	82	55	44	39	39	50|
12	36|	39|	42|	54|	400	128	82	55	44	39	40|	50|
13	36|	39|	42|	56|	375	125	81	54	44	39	40|	50|
14	36|	39|	41|	58|	352	122	80	54	44	39	45|	52|
15	36|	39|	42|	62|	328	120	79	54	44	39	47|	53|
16	36|	39|	42|	64|	307	117	78	53	44	39	47|	54|
17	36|	39|	42|	106|	291	114	77	53	43	39	46|	54|
18	35|	39|	43|	203|	278	112	76	52	43	39	46|	54|
19	35|	39|	43|	234|	268	110	76	52	43	39	46|	53|
20	35|	39|	43|	239п	256	108	75	52	42	38	48|	53|
21	35|	39|	43|	264●	242	106	74	52	42	38	48|	53|
22	35|	39|	44|	352●	232	104	73	50	42	38	49|	53|
23	36|	39|	44|	407●	222	102	73	50	42	38	48|	53|
24	38|	39|	45|	428о	210	101	72	49	42	39	46|	53|
25	38|	39|	45|	446о	200	100	71	48	42	39	46|	54|
26	38|	37|	46|	453	193	99	70	48	42	39	46|	54|
27	38|	37|	47|	457	188	97	68	47	41	40	48|	54|
28	38|	38|	47|	460	182	96	66	47	41	40	48|	54|
29	39|	38|	50|	468	176	94	65	46	41	42	48|	55|
30	38|		50|	482	171	93	64	46	41	42|	48|	55|
31	38|		50|		168		63	45		41|		55|
Средн.	36	39	43	196	352	122	78	53	43	39	44	52
Высш.	39	40	51	490	605	165	92	62	45	42	49	55
Низш.	35	35	38	51	167	93	63	45	41	38	39	46

Средний годовой 91. Высший 605 3/V. Низший 35 1/I (8), II (1),

1, 2, 20—25/I, 30, 31/III, 12/XI—2/XII полыньи выше водпоста. 18/IV подвижка льда выше водпоста. 19, 20/IV затор льда выше водпоста. 30/X—1/XI полыньи. 24—30/IV подпор от р. Сакмара.

91. р. УРАЛ — с. ТАТИЩЕВО

Отм. нуля графика 39,50 *м* усл.

Число	I	II	III	IV	V	VI	VII	VIII	IX	X	XI	XII
1	102|	104|	102|	114|	655	281	164	122	103	97	96)	104|
2	102|	104|	101|	116|	665	274	162	120	102	97	99	104|
3	102|	104|	102|	116|	681	267	162	120	102	97	100	106|
4	101|	104|	102|	117|	710	258	160	120	102	98	101	105|
5	101|	104|	103|	118|	738	251	160	119	102	98	102	106|
6	101|	104|	103|	119|	750	244	159	118	101	97	102	106|
7	102|	104|	104|	118|	749	240	158	116	101	98	102	107|
8	101|	103|	104|	118|	741	234	156	116	101	98	102	106|
9	102|	104|	104|	119|	726	229	154	115	101	97	102	110|
10	102|	104|	105|	120|	707	226	154	114	100	97	101	112|
11	102|	103|	105|	122|	684	221	152	112	100	96	100	113|
12	102|	103|	105|	124|	649	217	151	112	100	96	94●	114|
13	101|	102|	106|	126|	618	212	150	112	100	96	106|	116|
14	102|	102|	106|	128|	584	209	149	111	99	96	116|	116|
15	104|	103|	106|	136|	552	206	148	110	99	96	110|	117|
16	103|	103|	106|	144|	520	202	146	110	99	96	107|	116|
17	103|	103|	106|	174|	492	198	146	109	98	95	104|	116|
18	103|	103|	106|	266|	474	195	144	108	98	95	106|	114|
19	102|	104|	107|	490п	456	192	142	108	97	95	106|	114|
20	101|	104|	107|	546●	440	188	141	107	96	95	106|	113|
21	100|	104|	107|	572●	424	186	140	106	96	95	108|	112|
22	100|	104|	108|	562●	408	184	138	106	96	95	107|	112|
23	100|	104|	107|	569о	390	182	136	104	96	97	106|	111|
24	102|	106|	107|	593о	376	178	136	105	96	97	108|	111|
25	103|	106|	107|	611	362	176	134	104	96	97	106|	111|
26	103|	106|	107|	624	345	174	132	104	96	97	106|	112|
27	103|	104|	107|	633	332	172	130	104	97	98	104|	115|
28	103|	102|	108|	639	320	170	128	103	96	99	102|	115|
29	104|	102|	109|	643	309	168	127	102	96	100	100|	114|
30	104|		110|	646	300	166	126	102	96	101):	102|	110|
31	104|		112|		290		124	102		97)		110|
Средн.	102	104	106	317	531	210	145	110	99	97	104	111
Высш.	104	106	113	649	752	283	164	123	103	101	116	117
Низш.	100	102	101	114	287	165	124	102	96	95	93	104

Средний годовой 170. Высший 752 6/V. Низший 93 12/XI.

15—18/IV закраины. 13/XI—23/XII полыньи выше и ниже водпоста.

92. р. УРАЛ — с. ИЛЕК

Отм. нуля графика 52,00 *м* абс.

Число	I	II	III	IV	V	VI	VII	VIII	IX	X	XI	XII
1	146|	144|	140|	148|	817	407	236	177	144	134	139	168|
2	146|	145|	139|	149|	814	396	233	174	144	134	140	168|
3	146|	145|	139|	149|	805	386	230	174	144	134	139	168|
4	146|	145|	138|	150|	796	376	229	171	143	134	138	169|
5	144|	145|	136|	152|	787	366	228	169	143	136	138	169|
6	144|	145|	136|	152|	785	358	226	168	142	136	139	170|
7	143|	145|	136|	153|	790	349	224	167	142	135	140	167|
8	142|	144|	136|	154|	797	341	222	166	142	135	140	166|
9	141|	144|	137|	154|	803	334	220	164	142	134	140	165|
10	142|	144|	137|	154|	806	328	218	162	141	134	140	164|
11	142|	144|	138|	155|	805	321	216	162	140	134	140	163|
12	142|	144|	139|	155|	800	314	214	160	139	134	140):	164|
13	141|	142|	139|	156|	792	308	213	158	139	134	156|	164|
14	141|	142|	139|	157|	780	303	212	158	138	134	154|	164|
15	141|	142|	140|	158|	764	298	210	156	138	134	149|	165|
16	141|	141|	140|	160|	742	294	208	156	137	134	152|	165|
17	141|	141|	140|	205|	715	288	206	154	136	133	154|	165|
18	142|	140|	140|	343п	688	284	204	154	136	133	155|	166|
19	142|	140|	142|	516п	655	280	202	152	135	133	156|	166|
20	142|	140|	142|	560п	624	275	200	152	135	133	156|	166|
21	142|	140|	142|	604о	600	270	199	152	134	132	158|	166|
22	142|	140|	143|	688о	577	266	196	150	134	132	161|	165|
23	142|	140|	144|	781●	556	264	194	150	134	133	160|	164|
24	142|	140|	144|	834●	537	260	193	149	133	134	156|	162|
25	142|	140|	144|	835о	516	255	192	148	134	134	159|	162|
26	142|	140|	145|	830	498	252	189	148	134	134	159|	162|
27	142|	140|	146|	826	482	248	187	146	134	135	160|	161|
28	144|	141|	146|	822	463	244	184	146	134	136	160|	160|
29	144|	140|	147|	819	441	242	182	145	134	137	161|	160|
30	144|		147|	818	433	238	181	145	135	137	162|	160|
31	144|		147|		420		180	144		138		160|
Средн.	143	142	141	398	674	305	207	157	138	134	150	165
Высш.	146	145	147	838	818	410	236	178	144	139	162	170
Низш.	141	140	136	148	418	237	179	144	133	132	138	159

Средний годовой 230. Высший 838 24/IV. Низший 132 21, 22/X.

1—6, 19—24/I, 24—30/III полыньи. 13—18/IV закраины. 18—20/IV разводья. 19/IV—6/V подпор от р. Илек. 13/XI—1/XII полыньи.

93. р. УРАЛ — г. УРАЛЬСК

Отм. нуля графика 22,50 *м* абс.

Число	I	II	III	IV	V	VI	VII	VIII	IX	X	XI	XII
1	112	102	102	111	640	474	248	176	139	122	114	112
2	112	102	102	113	661	454	244	174	138	121	114	106
3	112	101	102	114	684	433	242	172	136	121	114	108
4	111	101	102	114	698	417	240	170	136	120	115	113
5	111	101	102	116	712	408	238	168	135	120	116	116
6	111	101	102	122	716	396	235	167	134	120	116	119
7	111	101	102	122	715	380	232	166	133	119	116	120
8	111	101	102	123	712	372	230	164	133	118	117	120
9	100	101	102	124	705	361	228	163	132	118	117	122
10	100	101	103	126	698	350	226	162	132	117	117	122
11	100	101	103	126	692	344	224	162	131	117	117	126
12	100	101	103	126	686	336	222	161	131	116	117:	128
13	100	101	102	128	682	329	220	160	130	116	126:	128
14	100	101	102	130	681	324	218	159	130	116	113	129
15	100	101	102	132	686	320	216	156	129	115	118	129
16	100	101	102	134	690	314	211	155	129	115	116	130
17	99	101	102	137	696	306	207	154	128	115	114	131
18	99	101	102	152	698	301	203	152	128	114	113	132
19	101	101	103	258	695	298	200	152	127	114	114	132
20	103	101	103	396	692	296	198	151	126	113	112	133
21	103	101	103	492п	686	292	196	150	126	113	111	134
22	103	101	104	566●	678	288	196	149	126	112	112	134
23	103	101	104	623●	669	284	194	148	125	112	114	135
24	103	101	105	620о	660	279	192	146	124	112	115	136
25	103	101	106	621	648	274	190	146	124	113	115	136
26	103	101	106	622	630	269	188	146	124	113	114	137
27	103	102	107	618	608	266	186	144	123	113	112	137
28	102	102	107	614	580	261	184	143	122	113	116	137
29	102	102	110	612	554	256	182	142	122	113	124	137
30	102		110	624	522	252	180	141	122	113)	117	138
31	102		109		499		178	140		113)		138
Средн.	104	101	104	297	664	331	211	156	129	116	116	128
Высш.	112	102	110	630	716	480	249	176	139	122	128	138
Низш.	99	101	102	110	494	251	177	140	122	112	111	106

Средний годовой 205. Высший 716 6, 7/V. Низший 99 17, 18/I.

22/IV—9/V наблюдения многосрочные. 17—21/IV закраины. 13, 29, 30/XI зажоры ниже водпоста, 2, 3/XII выше водпоста. 13—30/XI полыньи.

94. р. УРАЛ — с. КУШУМ

Отм. нуля графика 16,11 *м* абс.

Число	I	II	III	IV	V	VI	VII	VIII	IX	X	XI	XII
1	39	40	40	49	623	513	200	115	62	44	34	58
2	39	40	40	50	636	485	199	112	60	42	34	56
3	38	40	41	52	651	459	197	110	60	41	35	54
4	38	40	42	53	674	437	194	108	59	41	35	53
5	38	40	42	53	698	418	191	106	58	40	36	56
6	38	40	42	53	719	402	186	104	58	40	36	58
7	38	40	47	52	733	386	180	102	56	39	36	57
8	38	38	49	52	740	373	177	100	56	39	36	58
9	38	38	48	52	742	360	174	97	57	39	36	58
10	38	38	48	53	740	348	171	96	56	39	36	58
11	38	38	48	55	736	336	168	94	56	38	36	58
12	38	39	47	55	731	328	165	92	56	38	36)*	60
13	38	39	46	56	726	318	163	90	55	37	64●	61
14	39	39	46	56	720	309	161	88	55	37	52	61
15	40	40	45	59	716	306	158	86	54	37	48	60
16	40	40	45	61	715	305	156	84	53	36	49	60
17	40	39	45	64	716	287	152	82	52	36	58	60
18	41	38	45	73	720	278	150	80	53	36	60	60
19	41	38	46	97п	724	271	148	79	53	35	59	59
20	42	38	46	280п	725	264	146	77	53	35	57	60
21	42	37	46	376●	722	257	144	76	53	34	54	60
22	42	37	46	395●	718	251	142	74	53	34	52	59
23	41	37	48	521●	711	244	140	72	52	34	52	60
24	41	37	48	566●	702	239	137	71	52	34	56	61
25	40	38	48	589о	690	233	134	72	52	33	53	61
26	40	38	48	604о	676	228	132	70	49	33	52	61
27	40	39	48	611	661	220	128	68	49	32	52	61
28	40	39	48	614	638	216	126	67	48	32	52	61
29	39	39	48	616	612	211	123	67	48	32	48	61
30	39		48	617	580	205	120	66	48	32	54	61
31	39		48		546		118	64		34	60	60
Средн.	39	39	46	229	692	316	157	86	54	37	47	59
Высш.	42	40	49	617	743	521	202	116	62	47	77	62
Низш.	38	37	40	49	538	204	117	63	47	32	34	53

Средний годовой 150. Высший 743 9/V. Низший 32 27—29/X.

19—27/IV наблюдения многосрочные. 10—18/IV закраины, 17, 18/IV промоины. 19, 20/IV разводья ниже водпоста. 13/XI затор ниже водпоста. 14—29/XI полыньи.

95. р. УРАЛ — пос. МЕРГЕНЕВСКИЙ

Отм. нуля графика 6,00 *м* усл.

Число	I	II	III	IV	V	VI	VII	VIII	IX	X	XI	XII
1	218	224	219	228	752	834	430	342	300	278	269	292
2	218	224	219	228	756	816	425	340	298	278	269	288
3	219	224	219	229	760	792	421	338	297	278	269	286
4	219	224	219	229	768	765	417	336	296	277	269	285
5	219	223	219	229	776	730	414	334	296	276	269	284
6	219	222	219	229	785	702	412	332	295	275	269	282
7	219	222	219	229	793	670	410	330	294	274	269	280
8	219	222	219	229	802	646	406	328	292	274	269	280
9	219	222	219	229	812	619	402	326	292	274	270	282
10	219	221	219	230	818	600	399	324	291	274	270	283
11	220	221	219	230	825	583	395	322	291	274	270	282
12	220	220	219	230	826	570	391	320	290	274	269*	282
13	220	220	219	231	826	559	388	318	288	274	265	282
14	220	220	220	232	828	550	386	316	288	274	266	282
15	220	220	220	232	829	540	384	314	286	272	259	284
16	222	220	220	234	831	534	382	312	286	272	253	286
17	222	220	220	239	835	528	380	314	285	272	251	287
18	222	220	220	249	839	519	378	316	284	272	252	287
19	222	220	220	270	842	510	376	316	284	272	264	287
20	222	220	220	293	844	500	374	312	284	272	270	288
21	222	220	220	292	846	490	372	312	282	270	274	288
22	223	220	220	403●	852	482	370	310	282	270	278	288
23	224	220	220	518●	856	474	368	308	282	270	279	288
24	224	220	220	600●	857	470	366	307	281	270	280	289
25	224	220	220	650●	858	464	364	307	281	270	282	290
26	224	220	220	686●	858	458	362	307	280	270	286	290
27	224	220	222	706●	859	452	360	307	280	269	296	291
28	224	220	222	728	858	446	356	306	280	269	298	291
29	224	220	224	738	856	440	352	304	280	269	296	292
30	224		226	747	854	436	348	302	279	269	296	293
31	224		228		848		344	302		269		293
Средн.	221	221	220	360	824	573	385	318	287	273	273	287
Высш.	224	224	228	750	859	838	431	342	301	279	299	293
Низш.	218	219	219	228	751	434	343	302	279	269	250	279

Средний годовой 354. Высший 859 26, 27/V. Низший 218 1, 2/I.

13—28/XI полынья на водпосту и ниже, 29/XI—10/XII полынья в 50 *м* ниже водпоста.

96. р. УРАЛ — с. КАЛМЫКОВО

Отм. нуля графика —14,00 *м* абс.

Число	I	II	III	IV	V	VI	VII	VIII	IX	X	XI	XII
1	30	32	22	20	508	640	271	155	100	74	64	62
2	32	31	21	21	517	636	265	152	98	73	64	68
3	33	31	21	22	522	629	260	151	96	72	64	74
4	34	31	20	22	530	620	255	149	95	72	64	76
5	35	31	20	22	540	607	248	146	94	72	64	77
6	36	31	20	23	549	590	245	143	93	71	64	76
7	36	30	20	23	556	572	241	140	92	70	64	76
8	37	30	19	24	564	549	238	138	90	68	65	76
9	37	29	19	24	572	529	233	136	89	67	65	76
10	38	29	19	26	580	512	229	134	88	67	65	76
11	38	28	19	27	589	492	223	132	88	66	64	76
12	38	28	19	28	599	476	219	132	86	66	63	75
13	38	27	19	30	608	456	215	130	86	67	60):	75
14	37	26	19	32	616	438	211	128	85	67	60):	75
15	38	26	18	33	622	422	208	126	84	67	68)о	75
16	38	25	18	36п	626	409	205	124	84	67	68	75
17	37	24	18	38	627	396	202	120	82	66	65	75
18	37	24	18	30	627	383	198	118	82	65	62	75
19	37	24	18	25	627	374	196	118	82	65	58	75
20	36	24	18	28	629	363	192	116	81	64	54	76
21	36	24	18	48	630	354	190	114	81	64	54	76
22	36	24	18	73	632	344	188	111	80	64	60	78
23	35	24	18	108	634	335	184	110	79	64	67	79
24	34	24	18	213	637	324	180	109	78	64	72	79
25	34	24	18	314	640	315	176	108	77	64	73	79
26	34	23	17	382	642	307	174	108	77	64	70	79
27	32	23	17	426	643	298	172	106	76	65	67	80
28	32	22	17	455	643	290	168	105	76	66	60	81
29	32	22	18	478	644	284	166	105	74	66	54	82
30	32		18	494	644	277	164	104	74	64	56	83
31	32		18		644		160	102		64		83
Средн.	35	27	19	118	601	441	209	125	85	67	63	76
Высш.	38	32	22	497	643	641	272	156	101	74	74	83
Низш.	30	22	17	19	505	276	158	102	74	64	52	60

Средний годовой 156. Высший ~~643~~ ~~28, 29~~ 29-31/V. Низший 17 26—28/III.

1/I—7/II, 16/XI—22/XII полыньи. 13—15/IV промоины, закраины, 16—18/IV разводья. Весеннего ледохода не было, лед растаял на месте.

97. р. УРАЛ — с. ТОПОЛИ

Отм. нуля графика —23,00 *м* абс.

Число	I	II	III	IV	V	VI	VII	VIII	IX	X	XI	XII
1	—16	—14	—10	—10	420	575	234	115	53	23	13	5
2	—16	—14	—10	—12	437	574	229	112	52	22	13	7
3	—16	—14	—9	—14	448	571	224	109	50	22	12	8
4	—16	—14	—9	—15	457	568	219	106	48	22	12	6
5	—17	—11	—8	—15	468	562	214	102	46	22	11	7
6	—17	—11	—7	—15	474	552	208	98	45	22	10	8
7	—17	—11	—7	—15	479	535	204	96	44	20	11	8
8	—16	—10	—8	—17	487	518	198	95	42	20	12	11
9	—15	—10	—9	—20	495	500	194	92	41	19	13	12
10	—15	—9	—10	—22	504	478	190	90	40	19	14	11
11	—14	—8	—10	—30	516	460	185	86	39	18	15	8
12	—13	—8	—11	—40	526	443	180	84	38	18	15)	5
13	—14	—8	—12	—46	532	425	176	81	36	16	8)*	6
14	—14	—8	—13	—46	540	408	171	80	36	15	10)*	6
15	—14	—8	—14	—38о	546	392	168	78	35	14	7)*	6
16	—11	—9	—14	—27о	555	378	164	76	34	14	5)*	6
17	—12	—10	—14	—25о	561	366	162	74	32	14	4)*	6
18	—12	—10	—14	—25	565	353	158	73	30	14	4)*	6
19	—13	—11	—13	—25	566	342	156	72	30	16	7	6
20	—13	—11	—13	—16	566	330	152	69	29	14	5	8
21	—14	—11	—13	—10	566	320	148	66	29	14	1	8
22	—14	—9	—10	—8	569	310	146	64	29	13	—2	9
23	—12	—9	—10	2	571	300	142	64	28	13	—7	10
24	—12	—9	—10	20	572	291	140	62	27	13	—12	12
25	—14	—9	—11	74	574	283	136	61	27	13	—7	12
26	—14	—9	—12	170	576	274	134	62	26	13	0	12
27	—14	—9	—12	254	578	266	130	62	24	12	9	14
28	—14	—9	—13	313	579	256	127	61	24	12	12	15
29	—14	—10	—12	364	579	247	124	58	24	12	12	16
30	—14		—11	399	579	240	122	55	24	11	11	16
31	—14		—10		576		118	54		13		17
Средн.	—14	—10	—11	37	531	404	169	79	35	16	7	9
Высш.	—11	—7	—7	406	580	575	235	416	53	23	15	17
Низш.	—17	—14	—14	—48	416	238	117	54	24	11	—12	4

Средний годовой 104. Высший 580 28, 29/V. Низший —48 14/IV.

11, 12/IV промоины в 100 *м* выше водпоста. 16—18/XI ледостав 200 *м* выше и 100 *м* ниже водпоста. 19/XI—2, 5—8/XII полыньи.

98. р. УРАЛ — г. ГУРЬЕВ

Отм. нуля графика —27,65 *м* абс.

Число	I	II	III	IV	V	VI	VII	VIII	IX	X	XI	XII
1	—37	—35	—36	—36	160	274	90	24	13	—12	—12	—62
2	—36	—34	—35	—42	176	274	96	20	4	—13	—20	—60
3	—40	—35	—38	—34	184	273	96	20	—2	—16	—26	—58
4	—40	—34	—39	—30	195	271	90	20	—6	—12	—26	—54
5	—42	—36	—39	—29	203	270	85	20	—8	—2	—18	—46
6	—42	—38	—38	—28	210	266	82	21	—6	—2	—12	—34
7	—40	—37	—38	—37	216	264	79	18	—8	—12	—10	—32
8	—39	—36	—38	—42	220	257	70	14	—12	—24	—14	—28
9	—40	—34	—38	—51	225	246	65	18	—14	—27	—24	—25
10	—38	—35	—36	—68п	228	235	64	20	—14	—31	—26	—22
11	—35	—33	—35	—57о	232	223	64	18	—14	—31	—37	—22
12	—35	—35	—35	—45	246	211	62	20	—10	—28	—48	—22
13	—34	—35	—37	—34	244	201	60	24	—12	—24	—48)	—22
14	—31	—37	—36	—30	246	193	62	24	—10	—21	—60	—20
15	—28	—39	—34	—38	248	182	60	23	—4	—22	—52	—18
16	—28	—40	—31	—40	250	174	60	24	—4	—16	—51	—17
17	—28	—41	—30	—30	256	172	54	24	—4	—22	—42	—20
18	—27	—41	—32	—16	256	166	52	18	1	—26	—33	—20
19	—28	—40	—32	—18	265	157	50	14	6	—22	—28	—20
20	—29	—37	—32	—26	264	148	48	21	—2	—22	—24	—16
21	—29	—34	—30	—32	268	142	45	16	1	—23	—24	—16
22	—31	—35	—26	—45	268	135	44	8	—2	—22	—26	—17
23	—30	—35	—24	—48	268	128	44	13	—12	—14	—27	—19
24	—27	—36	—24	—48	270	123	42	16	—19	—19	—31	—18
25	—28	—34	—28	—43	270	118	40	32	—20	—26	—34	—18
26	—32	—31	—30	—26	272	110	38	19	—4	—16	—40	—19
27	—41	—33	—32	14	272	104	35	16	—5	4	—44	—19
28	—41	—34	—31	62	272	101	35	14	—11	—2	—44	—18
29	—41	—35	—29	104	272	100	36	15	—16	—5	—58	—16
30	—40		—29	137	272	94	34	18	—14	—20	—62	—14
31	—38		—30		274		28	18		4		—12
Средн.	—35	—36	—33	—22	242	187	58	19	—7	—17	—33	—26
Высш.	—27	—31	—22	144	276	274	102	41	15	9	—7	—12
Низш.	—42	—41	—39	—73	155	93	27	5	—26	—32	—62	—65

Средний годовой 25. Высший 276 31/V. Низший —73 10/IV.

29/III—9/IV закраины и промоины. 3/IV ниже водпоста лед взорван, 4—8/IV разводья. 14—24/XI полыньи.

99. р. МИНДЯК — с. НОВОБАЙРАМГУЛОВО

Отм. нуля графика 47,00 *м* усл.

Число	I	II	III	IV	V	VI	VII	VIII	IX	X	XI	XII
1	96	136	80	126	144	96	86	78	77	78	85	83
2	99	136	81	123	146	94	84	76	76	76	84	80
3	100	138	81	116	141	93	85	78	76	76	86	76
4	102	136	81	113	136	92	84	76	77	76	82	82
5	106	134	80	113	136	92	88	77	76	78	82	83
6	107	128	81	112	134	90	89	76	77	78	81	83
7	106	120	81	110	136	91	88	76	76	78	83	84
8	112	112	81	110	140	92	88	76	76	78	83	85
9	116	98	81	112	142	90	88	76	76	78	86	90
10	118	90	82	112	140	89	88	76	76	78	84	92
11	120	97	83	112	134	88	90	74	75	78	86	92
12	126	116	86	112	132	89	90	76	74	78	86	92
13	132	118	88	112	128	88	88	76	74	78	86	86
14	134	104	90	112	128	86	87	76	75	77	87	84
15	133	85	93	114	126	86	85	76	74	78	88	86
16	136	82	102	114	126	85	84	76	74	79	88	86
17	136	74	116	122	126	87	83	76	74	82)	89	88
18	139	72	128	152‖	126	94	82	76	74	78)	88	94
19	142	72	130	158‖	125	104	82	76	76	82	92	98
20	145	72	130	145‖	124	102	82	76	77	78	91	100
21	148	73	129	146‖	120	96	81	76	76	78	92	100
22	152	74	129	148‖	117	92	79	76	76	78	92	97
23	152	76	132	146‖	114	90	80	76	76	78	90	95
24	154	73	131	166‖	112	89	79	76	77	78	94	94
25	154	73	134	180‖	109	88	79	76	76	84)	94	94
26	158	76	140	178о	107	86	78	77	76	82	91	93
27	158	78	147	168о	104	86	78	76	78	80)	92	90
28	154	78	145	149о	102	88	78	77	77	84)	93	91
29	142	79	146	148•	99	89	78	76	76	94	90	93
30	134		138	144о	98	87	78	78	76	88	90	94
31	132		132		96		78	76		85		94
Средн.	130	97	108	132	124	91	83	76	76	80	88	90
Высш.	158	139	147	185	148	105	91	79	78	94	95	101
Низш.	96	72	80	109	96	85	77	74	73	75	80	74

Средний годовой 98. Высший 185 25/IV. Низший 72 17—20/II.

27/IV—4/V наблюдения многосрочные. В январе—марте, декабре наледь.

100. р. УРЛЯДА — д. НОВОАХУНОВО

Отм. нуля графика 410,00 *м* абс.

Число	I	II	III	IV	V	VI	VII	VIII	IX	X	XI	XII
1	193	186	202	209	226	179	182	199	200	198	202	200
2	192	186	202	209	221	178	188	199	200	199	202	200
3	192	186	202	210	212	178	190	199	200	200	202	199
4	190	186	203	210	206	178	194	197	200	200	202	199
5	190	186	204	210	203	177	200	197	200	204	201	198
6	190	187	204	210	199	177	206	196	200	206	201	199
7	191	187	205	210	196	176	208	196	200	208	201	199
8	190	187	206	210	198	176	212	196	200	210	201	200
9	189	187	206	211	194	176	212	196	199	210	200	200
10	189	187	205	211	196	176	214	196	199	210	199	200
11	189	187	205	211	194	176	216	195	198	210	198	200
12	189	187	205	212	193	176	216	195	198	210	197	200
13	188	187	206	212	194	175	216	195	197	210	197	200
14	188	188	206	212	193	175	215	196	196	210	201	200
15	188	188	207	216	193	175	215	196	195	210	204	199
16	188	187	207	223‖	193	174	214	197	195	210	206	199
17	189	187	207	254‖	192	174	213	197	194	211	207	198
18	188	188	207	279‖	190	174	213	196	194	210	208	197
19	188	190	208	307‖	189	176	213	196	194	210	208	197
20	188	191	208	318‖	188	176	212	196	194	210	208	197
21	187	193	208	312‖	184	176	212	197	194	211	207	197
22	187	193	209	302‖	184	176	210	196	194	211	207	197
23	187	194	209	284‖	183	175	210	196	194	212	206	197
24	187	196	209	256	183	175	209	196	194	211	205	196
25	187	199	209	285	183	175	208	197	195	210	205	196
26	186	200	209	268	184	175	206	198	196	207	204	196
27	186	201	209	277	184	175	206	198	196	205	204	196
28	186	201	209	258	182	175	205	199	196	205	202	196
29	187	201	209	243	181	175	205	199	195	205	201	196
30	186		209	236	181	178	204	199	196	204	200	196
31	186		209		180		203	199		203		196
Средн.	188	190	207	242	193	176	207	197	197	207	203	198
Высш.	193	201	209	320	228	179	216	199	200	212	208	200
Низш.	186	186	202	209	180	174	180	194	194	198	196	196

Средний годовой 200. Высший 320 20/IV. Низший 174 16—18/VI.

Весеннего ледохода не было, лед растаял на месте. 30/VI—31/XII уровни в подпоре от нижерасположенной плотины.

101. р. УЗЕЛЬГА — пос. САМАРСКИЙ

Отм. нуля графика 426,21 *м* абс.

Число	I	II	III	IV	V	VI	VII	VIII	IX	X	XI	XII
1	прмз	прмз	прмз	прмз	116	82	65	60	прсх	прсх	72	прмз
2	„	„	„	„	112	82	64	55	„	„	68	„
3	„	„	„	„	108	82	64	47	„	„	68	„
4	„	„	„	„	104	82	74	43	„	„	70	„
5	„	„	„	„	102	81	79	40	„	„	76	„
6	„	„	„	„	100	82	76	36	„	„	79	„
7	„	„	„	„	98	82	75	прсх	„	„	79	„
8	„	„	„	„	98	82	76	„	„	„	80	„
9	„	„	„	„	97	82	75	„	„	„	74	„
10	„	„	„	„	96	81	75	„	„	„	71	„
11	„	„	„	„	95	80	75	„	„	„	70	„
12	„	„	„	„	95	80	76	„	„	„	70	„
13	„	„	„	„	95	79	77	„	„	43	70	„
14	„	„	„	„	94	78	75	„	„	62	69	„
15	„	„	„	„	93	74	77	„	„	68	69	„
16	„	„	„	„	93	70	78	„	„	70	68	„
17	„	„	„	75	92	70	72	„	„	69	66	„
18	„	„	„	108	91	72	71	„	„	68	62	„
19	„	„	„	192	90	75	71	„	„	67	60	„
20	„	„	„	188	89	77	71	„	„	66	54	„
21	„	„	„	178	88	76	67	„	„	68	46	„
22	„	„	„	187	88	76	62	„	„	72	43	„
23	„	„	„	187	88	77	60	„	„	75	40	„
24	„	„	„	192	88	77	60	„	„	74)	34	„
25	„	„	„	186	87	76	59	„	„	70)	прмз	„
26	„	„	„	177	86	75	59	„	„	66)	„	„
27	„	„	„	189	81	74	60	„	„	68	„	„
28	„	„	„	153	85	72	60	„	„	67	„	„
29	„	„	„	134	86	71	60	„	„	74	„	„
30	„		„	124	84	68	60	„	„	80	„	„
31	„		„		83		60	„		80		„
Средн.	прмз	прмз	прмз	—	94	77	69	—	прсх	—	—	прмз
Высш.	прмз	прмз	прмз	202	118	83	79	60	прсх	82	80	прмз
Низш.	прмз	прмз	прмз	прмз	81	67	59	прсх	прсх	прсх	прмз	прмз

Средний годовой —. Высший 202 27/IV. Низший прмз, прсх.

17, 18/IV уровни плеса. Весеннего ледохода не было, лед растаял на месте. 19—24/IV лед на дне. 29—31/X, 5—8/XI подпор уровня от ледостава.

102. р. ГУМБЕЙКА — клх. им. МАЛЕНКОВА

Отм. нуля графика 328,50 *м* абс.

Число	I	II	III	IV	V	VI	VII	VIII	IX	X	XI	XII
1	37	50	54	69	239	100	74	64	49	30	36	38
2	37	49	54	69	230	99	74	62	48	30	36	38
3	38	49	54	69	220	97	76	61	48	32	36	39
4	38	48	54	69	216	96	78	60	48	33	37	39
5	38	48	54	69	213	95	79	58	47	33	37	39
6	37	48	54	69	210	94	79	56	46	33	37	39
7	37	48	57	69	203	93	80	55	45	33	37	39
8	37	48	57	69	203	92	81	55	44	34	37	40
9	37	48	57	72	200	90	82	55	44	34	37	40
10	37	48	57	73	190	88	84	52	42	34	37	40
11	37	48	57	75	178	86	85	52	42	34	37	40
12	37	48	57	76	164	84	84	50	40	34	37	40
13	37	48	57	82	158	82	82	50	40	34	37	40
14	37	48	58	88	150	80	81	49	38	34	37	40
15	38	48	59	94	145	79	80	49	38	34	37	40
16	38	48	60	122	140	79	79	49	36	35	37	41
17	39	48	60	146	136	77	79	49	36	35	36	41
18	41	48	62	159	132	76	79	49	35	35	36	41
19	46	48	62	164	128	76	79	49	34	35	36	41
20	48	48	63	172	125	76	76	48	34	34	35	41
21	47	48	63	186	121	75	74	48	33	34	35	41
22	45	48	64	191	118	75	73	48	33	34	35	41
23	45	48	64	189	116	75	73	48	33	34	35	41
24	45	48	65	206	114	74	73	47	32	34	35	41
25	45	50	65	226	112	74	73	48	32	34	35	40
26	48	52	65	232	110	74	72	50	32	34	36	40
27	48	52	66	241	108	74	71	50	31	34	37	40
28	48	53	67	250п	106	74	70	50	31	34	38	39
29	48	54	68	258о	104	74	68	50	31	36	38	39
30	50		69	252	102	74	66	50	31	36	38	38
31	50		69		102		65	50		36		38
Средн.	42	49	60	137	155	83	76	52	38	34	36	40
Высш.	50	54	69	260	241	101	85	64	49	36	38	41
Низш.	37	48	54	69	101	74	65	47	31	30	35	38

Средний годовой 67. Высший 260 29/IV. Низший 30 1, 2/X.

1—17/I полынья в 20 *м* ниже водпоста. 22—27/IV закраины.

103. р. ЗИНГЕЙКА — пос. БРАИЛОВСКИЙ

Отм. нуля графика 44,00 *м* усл.

Число	I	II	III	IV	V	VI	VII	VIII	IX	X	XI	XII
1	102	73	72	82	92	32	27	24	25	24	29	50
2	101	104	73	80	84	32	27	24	25	24	27	58
3	100	97	74	82	75	32	27	24	25	24	29	65
4	100	86	74	83	68	32	27	23	25	24	28	69
5	98	80	76	83	64	31	28	23	24	27	27	69
6	96	78	76	84	60	31	28	23	24	26	27	69
7	94	76	76	84	58	30	27	23	24	25	28	68
8	90	75	77	84	55	30	27	23	24	25	27	68
9	88	75	77	85	52	30	28	23	24	25	27	70
10	86	75	78	87	50	30	28	23	24	25	28	70
11	84	74	78	94	48	30	27	23	24	25	29	71
12	85	74	78	118	46	30	27	23	24	25	30	64
13	80	73	78	126	44	30	27	23	24	25	31	56
14	80	73	78	132	44	30	27	23	24	25	33	51
15	80	73	80	148	44	29	27	23	23	25	36	45
16	78	73	81	140	42	29	26	23	23	25	38	42
17	78	72	82	135	42	29	26	23	23	25	38	37
18	78	72	82	126	40	29	26	23	24	25	40	24
19	78	72	81	120	40	30	26	23	24	25	41	22
20	78	71	81	124	39	30	26	23	24	24)	42	23
21	77	71	82	120	38	30	26	23	23	24	44	24
22	116	70	82	132	37	29	25	23	24	24	45	25
23	118	70	83	136	37	29	25	23	24	24	47	27
24	116	70	83	138	36	30	25	23	24	25	47	47
25	112	70	82	166	36	28	25	23	24	25	47	78
26	115	70	81	246	35	28	25	23	24	25	47	62
27	108	71	82	270	34	28	25	23	24	25	47	57
28	104	72	82	215	34	28	25	24	24	25	49	61
29	89	72	86	138	33	28	25	24	24	25	50	64
30	79		86	105	32	27	25	24	24	28	49	62
31	77		85		32		25	25		30		64
Средн.	92	75	80	125	47	30	26	23	24	25	37	54
Высш.	123	106	86	360	92	32	28	25	25	31	50	85
Низш.	76	70	72	80	32	27	25	23	23	24	27	21

Средний годовой 53. Высший 360 26/IV. Низший 21 19/XII.

В январе, феврале, декабре наледь. 17—19/X, 3—6/XI полыньи.

104. р. БОЛЬШОЙ КИЗИЛ — с. БУРАНГУЛОВО

Отм. нуля графика 47,00 *м* усл.

Число	I	II	III	IV	V	VI	VII	VIII	IX	X	XI	XII
1	190	232	237	187	165	106	98	91	95	95	104	136
2	190	231	237	188	151	106	98	91	94	95	104	134
3	191	231	238	192	143	106	97	91	94	95	102	136
4	194	232	236	194	148	106	101	91	94	95	103	138
5	206	233	237	198	144	108	102	91	93	97	103	140
6	208	234	236	202	160	107	100	91	93	97	102	142
7	208	236	238	205	158	105	99	91	93	97	102	154
8	208	232	237	205	168	105	98	91	93	96	106	161
9	207	231	238	206	160	104	97	91	93	96	107	159
10	208	235	238	208	142	104	100	90	93	95	103	156
11	206	236	238	210	140	103	100	89	92	94	102	164
12	206	235	238	212	140	102	98	90	92	95	98	168
13	208	236	238	214	140	102	97	91	92	95	106	170
14	208	235	237	216	140	102	98	92	92	95	107	174
15	207	235	236	218	140	102	96	93	92	96	112	174
16	206	234	236	221	140	101	96	93	93	96	114	186
17	208	235	232	224	139	102	96	92	93	98	116	182
18	219	234	230	228	137	103	95	92	94	98	118	190
19	218	235	228	232	132	103	94	92	94	98	120	182
20	216	236	222	220	128	102	94	92	94	96	124	174
21	216	235	216	224	126	102	93	93	94	95	124	168
22	218	236	210	232	122	102	94	92	94	96	126	172
23	223	236	208	235	122	100	93	92	94	98	128	181
24	222	236	202	234	119	100	92	92	94	98)	132	186
25	224	237	200	238	118	100	92	94	94	102)	132	188
26	226	237	194	238	116	99	92	94	94	99)	132	191
27	232	237	192	224	113	100	92	94	94	99)	134	194
28	232	236	192	208	112	100	92	93	94	99)	131	196
29	232	237	190	189	110	98	92	93	94	104)	130	202
30	232		188	163	110	98	90	93	94	103)	133	211
31	232		187		109		90	94		102)		212
Средн.	213	235	222	212	135	103	96	92	93	97	115	172
Высш.	232	237	238	239	169	109	104	95	95	107	134	212
Низш.	189	231	187	159	108	98	90	89	92	94	98	134

Средний годовой 149. Высший 239 25, 26/IV. Низший 89 10, 11/VIII.

1/I—31/III, 12/XI—31/XII подъем уровня вследствие частичного перемерзания реки на перекатах. Весеннего ледохода не было, лед растаял на месте. 4—12/XI полынья.

105. р. БОЛЬШОЙ КИЗИЛ — д. ИШКУЛОВА

Отм. нуля графика 44,50 *м* усл.

Число	I	II	III	IV	V	VI	VII	VIII	IX	X	XI	XII
1	105	104	103	*115*	196	82	72	62	61	64	76	73
2	103	104	104	*116*	174	81	72	61	61	64	76	75
3	102	105	102	*114*	145	81	70	61	62	64	76	80
4	97	102	102	*104*	132	82	72	61	62	64	76	82
5	90	102	102	*88*	127	81	76	61	62	65	76	88
6	76	104	103	*85*	125	79	77	61	62	64	70	90
7	65	105	104	*86*	123	79	76	61	62	64	72	92
8	68	106	104	*85*	126	78	74	61	62	64	72	94
9	68	107	104	*85*	128	76	72	61	61	64	75	95
10	73	105	102	*83*	110	76	72	61	61	64	72	101
11	76	102	101	*84*	95	74	72	61	61	64	74	102
12	77	102	101	*86*	94	74	70	62	61	64	76	108
13	82	101	104	*110*	96	74	69	62	61	64	79	111
14	90	102	98	*130*	97	73	68	61	60	64	76	113
15	92	103	98	*133*	97	73	68	62	61	65	75	116
16	101	103	99	*131*‖	97	72	68	62	61	66)	72	112
17	103	104	100	*132*‖	97	72	67	62	62	69	72	111
18	104	105	100	*133*‖	97	72	67	62	62	66	74	107
19	106	104	101	*137*‖	98	73	66	60	62	64	72	104
20	107	102	100	*136*‖	97	74	66	60	62	64	74	102
21	108	102	100	139‖	97	74	66	60	62	66	74	102
22	109	103	101	144‖	96	73	64	60	62	65	72	106
23	109	101	102	158‖	95	73	64	60	62	64	74	108
24	111	101	102	176‖	94	72	64	60	62	64	72	112
25	110	103	102	192‖	94	72	64	60	63	69)	78	120
26	111	103	103	208‖	92	72	63	60	64	68)	76	122
27	111	102	103	212‖	92	68	63	60	64	70)	74	122
28	108	102	103	212‖	91	73	63	60	64	72)	78	121
29	107	103	106	210	91	72	63	60	64	72)	80	116
30	105		103	209	91	71	62	61	64	73	78	112
31	103		104		87		62	61		74		112
Средн.	96	103	102	135	109	75	68	61	62	66	75	104
Высш.	111	107	107	212	201	83	77	62	64	75	80	122
Низш.	65	101	98	*83*	86	65	62	60	60	64	70	72

Средний годовой 88. Высший 212 27, 28/IV. Низший 60 19/VIII (11), IX (1).

1—3, 10/I—4/IV, 3—31/XII наледь. 23—28/IV ледоход.

106. р. БОЛЬШОЙ КИЗИЛ — д. ВЕРХНЕ-АБДРЯШЕВО

Отм. нуля графика 46,50 *м* усл.

Число	I	II	III	IV	V	VI	VII	VIII	IX	X	XI	XII
1	37	36	36	36	196	82	60	44	43	44	46	36
2	37	36	36	36	196	80	59	44	42	44	48	36
3	37	36	36	36	184	79	60	44	41	45	49	36
4	37	36	36	36	178	77	60	43	41	45	50	36
5	37	36	36	36	170	77	61	43	42	45	49	36
6	37	36	36	36	165	77	64	43	43	46	49	36
7	37	36	36	36	166	76	65	43	42	46	49	37
8	37	36	36	36	166	75	65	42	42	46	49	37
9	37	36	36	36	174	73	65	41	42	47	48	37
10	37	37	36	36	172	72	64	41	41	47	48	37
11	37	37	36	36	162	69	62	41	41	47	46	37
12	37	37	36	36	152	67	61	41	41	47	43	36
13	37	36	36	36	138	66	60	41	41	47	43	36
14	37	36	36	36	135	65	60	42	41	46	43	36
15	37	36	36	42	134	64	59	43	40	46	42	36
16	37	36	36	47	126	64	58	42	39	47	42	36
17	37	36	36	50	118	63	57	42	39	47	42	36
18	37	36	36	56	123	62	55	41	40	45	41	36
19	37	36	36	66	122	66	55	42	41	45	41	36
20	37	36	36	73	126	66	55	42	41	46	41	36
21	37	36	36	74	127	66	54	42	41	46	41	36
22	37	36	36	70	122	64	53	41	42	46	41	36
23	37	36	36	96о	116	63	52	41	42	47	39	36
24	37	36	36	117•	113	62	50	41	42	47	39	36
25	37	36	36	114•	110	61	50	42	43	46	38	36
26	37	36	36	144•	106	60	48	42	43	45	38	36
27	37	36	36	166•	107	60	48	42	43	44	38	36
28	37	36	36	179	99	60	48	42	44	48	36	36
29	36	36	36	199	95	61	46	42	44	46	36	36
30	36		36	194	88	61	46	43	44	40	36	36
31	36		36		84		45	44		41		36
Средн.	37	36	36	73	138	68	56	42	42	46	43	36
Высш.	37	37	36	200	201	82	65	45	44	48	50	37
Низш.	36	36	36	36	84	60	45	41	39	40	36	36

Средний годовой 54. Высший 201 2/V. Низший 36 29/I (3), II (26), III (31), IV (14), XI (3), XII (26).

Ледостава не было.

107. р. КАРАГАЙЛЫ — с. СТАРО-СИБАЕВО

Отм. нуля графика 46,00 *м* усл.

Число	I	II	III	IV	V	VI	VII	VIII	IX	X	XI	XII
1	101	100	100	100	137	104	102	100	100	100	102	124
2	101	100	100	100	134	104	102	100	100	101	102	122
3	101	100	100	100	130	104	102	100	100	101	108	128
4	101	100	100	100	130	104	104	100	100	101	102	144
5	102	100	100	100	130	104	104	100	100	102	102	150
6	104	100	100	100	131	103	106	100	100	102	101	155
7	106	100	100	100	131	103	108	100	100	101	101	150
8	106	100	100	100	132	102	106	100	100	101	102	150
9	114	100	100	100	130	102	104	100	100	101	104	168
10	105	100	100	100	126	102	106	100	100	101	102	158
11	100	100	100	100	124	102	104	100	100	101	103	149
12	100	100	100	100	126	102	103	99	100	101	106	116
13	104	100	99	100	124	102	102	100	100	101	104	145
14	102	100	98	100	123	101	102	101	100	101	104	154
15	101	100	98	102	122	101	102	100	100	101	103	136
16	100	100	98	103	120	101	101	100	100	102	106	112
17	100	100	98	114	122	101	101	100	100	102	106	100
18	100	100	98	111	119	101	101	100	100	102)	110	100
19	101	100	98	106	118	107	101	100	100	100)	108	100
20	100	100	99	106	116	104	101	100	100	101	112	100
21	100	100	100	115)	116	102	101	100	100	101	114	100
22	100	100	100	114)	113	102	101	100	100	101	110	100
23	100	100	100	114)	110	102	101	100	100	102	119	101
24	100	100	100	119)	109	102	101	100	100	102	116	101
25	100	100	100	122)	108	103	101	100	100	102)	117	101
26	100	100	100	131	108	102	101	100	100	104)	114	100
27	100	100	100	134	108	102	100	100	100	104)	112	100
28	100	100	100	132	107	103	100	100	100	102)	119	100
29	100	100	100	129	107	102	100	100	100	102)	132	100
30	100		100	133	106	102	100	101	100	102	122	100
31	100		100		105		100	102		104		100
Средн.	102	100	100	110	120	103	102	100	100	102	109	122
Высш.	119	100	100	145	143	107	109	102	100	106	136	168
Низш.	100	100	98	100	105	101	100	99	100	100	100	100

Средний годовой 106. Высший 168 9/XII. Низший 98 13—20/III.

25—28/IV наблюдения многосрочные. В январе, ноябре попуски воды из верхнего водохранилища. 17—20/IV промоина. Весеннего ледохода не было, лед растаял на месте. 21—25/IV остатки льда у берегов. 28/XI—15/XII подпор уровня вследствие сужения водного сечения реки от ледостава ниже водпоста. 17—31/XII лед нависший.

108. р. БОЛЬШАЯ КАРАГАНКА — пос. ИЗМАЙЛОВСКИЙ

Отм. нуля графика 44,00 *м* усл.

Число	I	II	III	IV	V	VI	VII	VIII	IX	X	XI	XII
1	64	72	70	67	144	82	78	68	59	60	65	66
2	64	72	70	67	136	82	78	68	59	60	65	66
3	65	69	70	67	131	81	79	68	59	60	65	68
4	66	69	71	64	124	81	79	68	59	61	65	68
5	66	68	72	59	117	81	80	68	59	62	65	66
6	66	67	74	53	112	81	80	67	59	62	65	70
7	66	67	74	48	110	81	80	66	59	62	65	71
8	66	67	75	44	108	80	79	63	59	62	65	72
9	66	67	75	44	106	79	79	59	59	62	65	72
10	66	66	75	51	104	79	79	59	59	61	65	72
11	66	66	75	52	104	79	78	59	59	60	65	72
12	66	66	75	69	101	79	78	59	59	60	65	68
13	66	66	76	81	99	79	76	58	59	60	65	66
14	66	66	76	83	99	79	75	58	59	60	65	66
15	67	66	76	85	95	79	74	58	59	60	65	64
16	67	66	76	93‖	95	77	73	58	59	60	65	62
17	67	66	76	100‖	94	77	73	58	59	61)	65	59
18	73	66	76	106‖	93	77	73	59	60	61)	65	58
19	72	66	76	114	92	77	71	59	60	61)	65	57
20	74	66	74	115	92	77	70	59	59	61)	65	57
21	74	66	71	120	91	77	70	59	59	61	65	56
22	74	66	70	124	89	77	70	59	60	61	65	56
23	74	68	70	154	87	78	70	59	60	62)	65	56
24	75	68	69	203п	87	79	70	59	60	62)	65	56
25	75	70	69	224•	86	79	70	58	60	61	65	56
26	75	70	69	248•	86	79	70	58	60	61	65	56
27	75	70	68	346•	86	79	68	58	60	62	65	56
28	74	70	68	273	86	79	68	58	60	64	65	55
29	73	70	68	180	84	79	68	58	60	65	65	55
30	72		66	154	84	79	68	58	60	65	65	55
31	72		66		83		68	58		65		55
Средн.	69	68	72	116	100	79	74	61	59	61	65	62
Высш.	75	72	76	361	149	82	80	68	60	65	65	72
Низш.	64	66	66	42	83	77	68	58	59	60	65	55

Средний годовой 74. Высший 361 27/IV. Низший 42 9/IV.

19—23/IV закраины. 27/IV затор ниже водпоста.

109. р. СУ-УНДУК — с. КВАРКЕНО

Отм. нуля графика 44,00 *м* усл.

Число	I	II	III	IV	V	VI	VII	VIII	IX	X	XI	XII
1	79	112	120	166	148	74	67	61	64	63	66	78
2	79	112	134	166	138	74	67	61	64	63	66	81
3	79	114	138	166	132	74	67	61	64	64	65	82
4	78	116	140	167	126	74	67	61	64	64	65	81
5	78	118	140	170	120	74	67	61	64	65	65	82
6	77	116	141	170	114	74	67	61	64	65	65	83
7	76	116	147	171	110	74	66	61	62	65	65	84
8	74	116	150	174	107	72	66	61	62	65	65	86
9	74	118	150	175	106	71	66	61	62	64	65	86
10	74	118	150	176	102	71	66	61	62	64	65	86
11	76	124	152	181	100	71	66	61	62	64	65	86
12	77	122	164	181	99	71	66	61	62	64	65	86
13	77	118	165	181	98	70	66	61	62	64	65	87
14	78	120	165	180	96	69	66	61	62	64	65	87
15	80	120	159	174	93	69	65	61	62	64	65	87
16	82	118	148	168	91	68	65	61	62	64	65	92
17	83	118	152	162	90	68	65	61	62	64	64	97
18	84	118	152	164	88	68	64	61	62	64)	64	98
19	86	118	152	191	86	68	64	61	62	64)	64	96
20	87	118	156	206	84	70	64	61	64	64)	64	97
21	88	116	162	219о	84	70	64	61	64	64	66	99
22	92	116	161	290о	83	68	64	61	65	64	67	99
23	94	117	160	271о	82	68	63	61	65	64	64	100
24	96	117	161	288•	82	68	63	61	64	64	66	100
25	96	117	164	290о	81	68	63	62	64	64	66	100
26	98	117	168	276•	81	68	62	62	64	64	67	100
27	100	117	174	263о	81	68	62	62	63	64):	68	100
28	102	117	170	211	78	68	62	62	63	65)	68	101
29	104	117	170	190	76	68	62	62	63	65)	70	102
30	108		170	161	76	67	62	62	63	66	74	102
31	110		170		75		62	64		66		102
Средн.	86	117	155	198	97	70	65	61	63	64	66	92
Высш.	111	128	174	333	115	75	67	65	65	66	75	102
Низш.	74	112	117	152	75	67	62	61	62	63	64	78

Средний годовой 94. Высший 333 25/IV. Низший 61 1—24/VIII.

11/I—10/IV, 29/XI—31/XII наледная вода и наледь. 30/X—2, 12—27/XI полыньи ниже водпоста, 8—11/XI забереги ниже водпоста.

110. р. СУ-УНДУК — с. КУСЕМ

Отм. нуля графика 2,00 *м* усл.

Число	I	II	III	IV	V	VI	VII	VIII	IX	X	XI	XII
1	110	112	116	114	220	130	122	113	116	114	117	114
2	110	112	116	114	210	130	120	113	116	114	117	114
3	110	112	114	115	198	130	120	113	116	115	117	115
4	110	112	114	110	184	129	120	113	116	116	117	115
5	110	111	112	111	176	129	122	113	116	116	117)	115
6	110	111	112	112	171	128	122	112	116	115	117)	115
7	110	111	112	116	167	128	122	112	115	115	117)	115
8	110	111	114	117	163	127	121	112	115	115	116)	115
9	110	111	114	118	160	127	121	111	115	115	116	116
10	111	111	115	118	158	126	121	111	115	115	116	117
11	111	112	115	118	156	126	120	111	114	115	116	118
12	111	112	114	118	154	125	120	111	114	115	115	120
13	111	114	113	121	154	125	120	111	113	115	115	121
14	111	116	113	123	152	124	120	111	113	115	116	118
15	111	116	113	129	150	124	120	112	113	115	116	117
16	111	118	113	137	148	123	120	112	113	115)	115	117
17	111	118	113	140п	146	123	119	112	113	115)	115	117
18	114	118	113	148	145	123	119	112	113	115)	115	117
19	117	118	113	162	144	122	118	111	112	115)	115	117
20	119	118	113	322	142	123	118	111	112	115)	115	118
21	119	117	113	348	140	123	117	111	112	114)	115	119
22	119	116	113	392	138	122	116	111	112	114)	114	118
23	119	115	113	424о	137	122	116	111	114	115	114	118
24	120	114	114	452•	136	123	116	111	114	115	114	118
25	120	114	114	513о	135	123	116	112	114	114)	113	117
26	120	115	114	498о	134	124	116	112	114	116)	113	117
27	118	117	113	476о	133	125	115	112	114	117	113	117
28	118	118	114	367	132	124	114	112	115	118	114	117
29	116	116	116	270	132	124	114	112	114	118	114	117
30	114		116	232	131	123	114	112	114	118)	114	117
31	112		115		131		113	114		117		117
Средн.	114	114	114	219	154	125	118	112	114	115	115	117
Высш.	121	118	117	569	223	130	122	114	116	118	117	121
Низш.	110	111	112	109	131	122	113	111	112	114	113	114

Средний годовой 128. Высший 569 25/IV. Низший 109 4/IV.

20—30/IV наблюдения многосрочные. 1—7/V трехсрочные. 21—23/IV затор в 0,5 *км* выше водпоста.

111. р. СУ-УНДУК — с. СЕВАСТОПОЛЬ

Отм. нуля графика 225,32 *м* абс.

Число	I	II	III	IV	V	VI	VII	VIII	IX	X	XI	XII
1	81	79	75	76	189	104	95	84	84	85	91	86
2	80	78	75	75	178	104	96	84	84	85	90	86
3	80	78	75	75	162	104	96	83	84	85	90	84
4	80	78	75	88	148	103	96	83	84	86	90	84
5	81	76	79	90	140	102	95	83	84	86	90	84
6	82	76	80	86	136	102	95	83	84	87	90	84
7	80	75	79	82	133	100	94	82	85	87	90	84
8	80	75	78	80	130	100	94	82	85	87	90	85
9	80	74	77	80	129	100	94	81	85	87	90	86
10	80	74	77	79	128	100	94	81	84	87	90	85
11	80	74	77	78	126	99	94	81	84	87	90	84
12	79	76	78	78	124	98	93	80	84	87	90	83
13	79	78	79	78	122	98	93	80	84	87	90	82
14	79	80	79	79	122	97	93	80	84	87	90	82
15	80	80	80	84	120	97	92	80	84	87	89	81
16	79	80	80	92	119	96	92	80	84	87	89	81
17	80	80	81	92	118	96	92	80	84	87	88	82
18	88	81	82	101	116	96	91	80	84	87	88	82
19	84	80	84	135	116	96	90	80	84	87	88	81
20	80	80	86	230	114	96	90	80	84	87	89	80
21	79	80	87	353	114	96	89	80	84	88	88	81
22	80	78	87	420п	112	96	89	80	84	87	88	80
23	80	78	88	462п	112	96	89	80	84	88	88	80
24	80	84	88	511•	110	96	89	80	84	88	88	81
25	80	90	89	585•	109	95	88	81	84	88	88	81
26	80	84	89	498•	109	95	88	82	84	88	88	81
27	80	80	90	541о	108	96	88	82	85	89	88	82
28	80	78	89	412	108	97	86	82	85	90	88	82
29	80	76	86	285	106	96	86	82	85	90	87	82
30	80		82	212	106	96	85	82	85	92)*	86	81
31	79		77		104		84	82		92		81
Средн.	80	79	82	205	125	98	91	81	84	87	89	83
Высш.	89	90	90	631	193	104	97	84	85	94	91	87
Низш.	79	74	74	75	104	95	84	80	84	85	85	80

Средний годовой 99. Высший 631 25/IV. Низший 74 9—12/II, 4/III.

1—6, 18—25/I, 12—21/IV, 1—30/XI полынья ниже водпоста. 18—21/IV закраины. 22, 23/IV ниже водпоста чисто.

112. р. ТАНАЛЫК — с. САМАРСКОЕ

Отм. нуля графика 326,30 *м* абс.

Число	I	II	III	IV	V	VI	VII	VIII	IX	X	XI	XII
1	60	42	38	46	155	69	60	56	57	59	62	66
2	60	41	39	46	128	68	60	56	57	59	62	64
3	60	40	40	46	108	68	60	56	57	59	62	57
4	60	40	40	46	100	68	64	56	57	59	63	57
5	60	40	40	47	95	67	62	56	58	59	63	64
6	59	38	40	47	91	66	68	54	58	60	62	67
7	57	37	41	47	90	66	74	54	58	60	62	65
8	54	37	42	47	92	66	80	54	57	60	61	62
9	52	36	42	47	93	66	85	54	56	60	62	58
10	50	36	42	48	92	65	84	54	56	60	62	57
11	50	36	42	48	92	65	79	54	56	60	62	56
12	46	36	42	50	90	64	74	54	56	60	61	56
13	44	36	42	52	90	64	70	54	56	60	61	58
14	43	36	42	56	90	64	68	54	56	61	61	62
15	40	36	42	66	89	64	66	54	57	61	60	63
16	38	36	43	82	88	63	66	54	57	61	60	64
17	38	36	43	103	88	63	65	54	57	60)	60	62
18	36	36	43	101	86	63	64	54	57	60)	60	58
19	34	36	43	112	84	63	64	54	57	60)	59	55
20	34	36	43	148	83	63	62	54	57	60	59	54
21	32	36	43	128	84	63	60	54	57	60	58	54
22	32	36	43	114	85	62	60	54	58	60	58	54
23	32	36	44	114	84	62	59	54	58	61	58	56
24	56	36	44	175	79	62	59	54	58	61	58	56
25	64	37	44	187	78	62	59	55	58	61)	59	55
26	68	37	44	244	75	62	59	56	58	61	60	54
27	66	37	44	283о	71	62	59	56	59	61	60	50
28	63	37	44	238о	70	62	58	55	59	62	62	42
29	59	38	45	187	68	62	57	55	59	64)	64	40
30	52		45	154	69	61	57	56	59	58	64	38
31	46		46		70		56	57		59		38
Средн.	50	37	42	104	89	64	65	55	57	60	61	56
Высш.	68	42	46	305	163	69	85	57	59	64	65	67
Низш.	32	36	38	46	68	61	56	54	56	58	58	38

Средний годовой 62. Высший 305 26/IV. Низший 32 21—23/I.

20/IV—5/V наблюдения многосрочные.

113. р. ТАНАЛЫК — с. МАМБЕТОВО

Отм. нуля графика 0,00 *м* усл.

Число	I	II	III	IV	V	VI	VII	VIII	IX	X	XI	XII
1	106	74	96	102	262	146	128	114	102	100	113	120
2	106	73	97	102	243	145	126	112	103	100	114	109
3	106	72	98	102	221	145	128	110	104	100	116	109
4	100	70	98	102	199	145	129	110	104	100	120	107
5	91	69	98	102	196	144	130	108	104	102	120)	113
6	86	66	99	103	196	142	132	108	104	102	120)	117
7	82	65	99	103	196	141	150	107	104	101	119)	122
8	80	62	99	104	193	140	158	106	106	101	118)	122
9	79	58	99	105	194	138	164	105	106	102	117	116
10	79	прмз	99	105	184	136	168	105	106	102	116	110
11	79	„	99	106	172	135	170	105	105	102	115	107
12	102	„	99	108	172	135	169	104	104	102	115	102
13	93	„	99	112	179	134	167	104	103	102	114	101
14	92	„	99	114	178	133	166	102	102	102	114	102
15	92	„	99	118	176	133	164	102	101	102	114	105
16	92	„	99	214	172	132	160	101	100	102	114	108
17	91	„	99	221	174	130	156	101	99	102)	114	108
18	90	„	99	213	168	156	152	100	99	100)	113	114
19	90	„	99	202	164	154	148	100	99	100)	112	116
20	89	84	100	200	163	152	143	100	99	100)	111	118
21	88	85	100	238	163	150	140	99	99	100)	110	118
22	86	86	100	274	161	144	136	99	99	100)	111	122
23	84	88	100	271	157	139	134	99	99	102	110	126
24	82	90	101	288	155	139	132	99	99	102	110	124
25	80	90	101	297	154	138	129	99	100	102)	110	124
26	76	92	101	329•	154	136	126	100	100	103)	109	128
27	75	94	101	400о	152	134	123	100	100	104	108	134
28	74	94	102	399	150	132	121	100	100	104	106	137
29	74	95	103	297	148	130	120	100	100	107	105	139
30	74		103	250	147	129	118	101	100	110	130	138
31	74		103		146		117	101		112		139
Средн.	87	—	100	189	177	140	142	103	102	102	114	118
Высш.	106	95	103	421	269	156	170	115	107	112	130	148
Низш.	74	прмз	96	102	146	127	117	99	97	100	104	101

Средний годовой —. Высший 421 27/IV. Низший прмз.

21/IV—4/V наблюдения многосрочные. 7/I река выше водпоста перемерзла до дна. 7/I—9, 20/II—15/III вода на льду, наледь.

114. р. ТАНАЛЫК — с. МАЛЯТИНО

Отм. нуля графика 234,72 *м* абс.

Число	I	II	III	IV	V	VI	VII	VIII	IX	X	XI	XII
1	34	30	32	45	170	64	64	46	28	31	37)	40
2	35	31	32	46	166	65	62	44	29	31	37	42
3	35	32	34	43	142	66	60	42	29	31	37	42
4	35	34	33	44	126	65	60	42	29	31	38	44
5	35	37	33	44	119	65	59	40	29	33	40	44
6	34	40	38	46	118	65	59	38	29	33	41	44
7	34	42	38	47	119	65	60	37	28	33	42	45
8	34	43	40	47	115	65	60	36	28	33	44	46
9	34	44	40	46	113	64	73	35	28	33	45	46
10	35	44	42	46	114	64	90	35	27	33	45	44
11	36	42	41	47	99	63	90	34	28	33	46	40
12	38	42	41	47	86	63	90	33	30	33	46	36
13	40	40	42	46	86	63	100	32	32	33	46	38
14	41	37	41	47	95	62	100	32	33	33	44	39
15	42	32	41	50	91	62	96	31	33	33	44	39
16	42	30	42	60	86	62	92	30	33	33	43	38
17	44	28	41	62	86	62	86	30	33	33)	42	37
18	44	27	40	63	85	62	82	29	32	34)	42	37
19	41	27	38	76	80	67	78	28	32	34)	42	38
20	38	27	42	95	76	67	75	27	31	34)	42	38
21	35	26	44	96	74	68	72	26	31	34)	42	36
22	35	26	46	158	73	70	69	25	31	34)	42	34
23	34	26	45	186	70	76	66	24	31	34	40	32
24	33	26	45	210о	68	80	64	26	30	34	40	32
25	33	27	46	231•	66	76	62	27	30	33)	40	32
26	33	28	46	246	64	70	59	28	30	34)	40	32
27	33	30	46	277	63	70	56	28	31	36	39	28
28	33	31	46	284	64	70	54	27	31	36)	39	27
29	32	32	45	222	63	68	53	27	31	38	40	26
30	30		42	174	63	68	51	26	31	41)	40	26
31	30		43		63		48	28		42		26
Средн.	36	33	41	104	94	67	71	32	30	34	42	37
Высш.	44	44	46	294	182	81	101	47	33	42	46	46
Низш.	30	26	32	43	62	61	48	24	27	31	37	26

Средний годовой 52. Высший 294 28/IV. Низший 24 23/VIII.

14—23/IV промоина. 19—23/IV закраины. 23, 24/VI, 9, 10, 13/VII подъем уровня от осадков.

115. р. БОЛЬШОЙ КУМАК — пос. ИССЕРГУЖИ

Отм. нуля графика 38,48 *м* усл.

Число	I	II	III	IV	V	VI	VII	VIII	IX	X	XI	XII
1	65	81	104	64	194	84	66	56	54	52	55	63
2	66	83	105	62	183	83	66	55	54	52	55	64
3	66	84	105	58	170	82	65	55	54	52	55)	65
4	66	85	105	56	156	82	65	55	54	52	54)	65
5	66	86	105	54	144	80	65	55	54	52	54)	65
6	66	88	104	52	137	80	65	54	53	52	54	65
7	66	88	102	50	132	79	65	54	53	52	53	66
8	66	89	100	49	130	78	65	54	53	52	53	65
9	67	89	98	49	128	78	66	54	52	51	53)	65
10	68	91	97	50	123	77	65	54	52	51	52	64
11	68	92	94	52	119	76	64	53	52	51	58	66
12	69	93	93	54	118	74	64	53	52	51	57	67
13	70	93	92	54	114	74	64	53	51	51	58	67
14	71	93	90	56	110	72	63	53	51	51	56	67
15	71	93	88	59	106	71	63	53	51	51	55	68
16	71	94	88	84	104	71	63	53	50	52	55	69
17	72	95	86	122	103	71	62	53	51	51	55	70
18	72	95	84	181п	102	70	62	52	51	51	55	70
19	71	95	84	218	100	70	61	52	51	51	55	71
20	72	96	83	230	98	70	60	52	51	51	55	72
21	72	97	82	270	97	69	60	52	51	51	55	72
22	74	98	80	398о	96	69	59	52	52	51	57	71
23	75	99	79	557о	96	68	59	52	52	52	57	71
24	76	100	78	484о	94	68	59	51	51	52	57	71
25	77	101	77	559•	92	68	58	51	51	52	58	72
26	77	102	76	502о	90	68	58	54	52	52	59	73
27	78	102	74	494	90	67	58	53	52	54	60	74
28	78	102	72	342	88	67	58	53	52	54	60	75
29	80	102	70	267	86	67	56	52	52	54	61	75
30	80		69	215	86	66	56	52	52	51)	62	75
31	80		68		84		56	54		54		74
Средн.	71	93	88	191	115	73	62	53	52	52	56	69
Высш.	80	103	105	609	197	84	66	56	54	55	62	75
Низш.	65	81	67	49	84	66	56	51	50	50	51	63

Средний годовой 81. Высший 609 25/IV. Низший 49 8, 9/IV.

7/II—7/III наледи. 16, 17/IV закраины. 19—21/IV разводье. 22, 23/IV затор льда ниже водпоста.

116. р. ДЖАРЛЫ — с. АДАМОВКА

Отм. нуля графика 43,00 *м* усл.

Число	I	II	III	IV	V	VI	VII	VIII	IX	X	XI	XII
1	60	54	75	92	126	78	70	63	68	66	68	66
2	59	55	75	92	117	78	70	63	67	66	68	65
3	60	56	76	92	108	76	71	64	67	67	67	64
4	60	55	77	92	103	76	70	64	67	67	67	62
5	59	56	78	92	102	76	70	64	66	67	67	62
6	59	57	80	93	99	76	70	64	66	67	67	73
7	58	58	80	94	98	76	71	63	65	67	67	68
8	57	58	79	94	98	76	70	63	65	67	66	68
9	57	59	81	94	96	75	70	63	65	67	67	68
10	56	60	82	94	96	74	70	63	65	67	66	68
11	56	59	82	95	94	74	70	63	65	66	66	66
12	61	59	84	97	94	74	70	63	65	66	66	66
13	59	60	84	96	92	73	69	63	65	66	67	66
14	57	60	86	96	92	73	69	63	65	66	66	64
15	63	61	86	95	91	72	69	63	64	66	66	59
16	58	61	86	98	90	72	68	63	64	66	66	57
17	58	61	88	97	90	72	68	63	66	66)	66	56
18	62	62	88	100	89	71	68	63	66	66	66	63
19	60	64	90	125	88	72	68	63	66	66	66	63
20	57	64	90	144	88	72	68	63	66	66	66	65
21	56	66	90	178	86	73	67	63	66	66	65	66
22	56	67	90	276о	86	77	67	64	66	66	65	65
23	55	68	91	360о	85	77	66	63	66	67	64	65
24	55	70	88	397•	84	76	66	63	66	67	64	64
25	55	71	88	408*	84	74	65	64	66	67)	65	58
26	55	72	89	368о	82	72	65	64	66	67	65	62
27	55	74	90	324	82	72	64	65	67	68	65	63
28	55	74	90	200	80	72	64	64	67	68	66	64
29	55	74	90	151	80	72	64	64	66	68)	66	62
30	54		91	132	79	70	64	64	66	68	66	61
31	54		92		78		64	67		68		63
Средн.	57	63	85	159	92	74	68	64	66	67	66	64
Высш.	64	74	92	534	128	78	71	68	68	69	68	74
Низш.	54	54	75	89	78	70	63	63	64	66	63	56

Средний годовой 77. Высший 534 25/IV. Низший 54 30/I—1/II.

1/I—13/II, 30/X—31/XII полыньи ниже водпоста. 12, 15/I зажоры снега ниже водпоста. 18—21/IV закраины. 19—22, 30/X—1, 6—8/XI полыньи.

117. р. ОРЬ — с. ИСТЕМЕС

Отм. нуля графика 42,00 *м* усл.

Число	I	II	III	IV	V	VI	VII	VIII	IX	X	XI	XII
1	79	73	78	82	245	120	107	97	93	90	94	93
2	80	73	78	81	218	118	107	97	93	90	93	93
3	81	73	76	83	199	118	107	97	93	90	92	94
4	82	73	77	98	188	118	107	97	93	90	93)	92
5	81	73	76	110	179	117	107	96	93	91	92	90
6	80	73	77	112	172	116	107	96	92	91	92	90
7	79	73	78	108	168	115	107	96	92	91	92	90
8	77	73	78	102	162	114	106	96	91	90	92	92
9	76	73	78	98	159	114	106	96	91	90	92	94
10	76	73	78	94	152	114	106	95	91	90	92	97
11	74	74	77	92	146	113	106	95	91	90	92	97
12	76	74	77	90	142	113	105	95	91	90	90	96
13	77	77	76	90	139	112	105	95	91	90	92	95
14	73	80	75	90	137	111	105	94	91	91	92	93
15	80	80	75	92	135	110	105	94	91	91	93	91
16	77	82	75	96	134	110	104	94	91	90	92	93
17	75	81	74	100	133	110	104	94	91	90	92	92
18	75	81	74	109	131	110	104	93	92	90	92	89
19	74	80	76	209п	129	110	104	93	91	90	92	88
20	73	80	82	591•	128	110	102	93	91	90	91	86
21	73	79	78	651о	127	110	102	93	91	90	92	86
22	74	78	78	647о	127	109	101	93	91	91	92	84
23	74	76	86	627	126	109	101	93	91	92	93	84
24	74	84	84	610	126	109	101	93	91	92	92	84
25	75	89	81	592	125	108	100	93	91	92	92	85
26	76	92	80	527	124	108	100	94	91	92	92	86
27	75	88	80	445	124	108	100	94	91	93	92	88
28	76	89	79	367	123	107	99	93	91	93	93	88
29	74	80	80	304	122	107	99	93	90	93	94	87
30	73		82	272	121	107	98	93	90	90	92	87
31	73		82		120		98	93		90		87
Средн.	76	78	78	252	147	112	104	94	91	91	92	90
Высш.	82	92	86	654	249	120	107	97	93	93	94	97
Низш.	73	73	74	81	120	107	97	93	90	88	90	84

Средний годовой 109. Высший 654 21/IV. Низший 73 14, 20, 21, 31/I—11/II.

18/IV закраины. 20/IV затор льда ниже водпоста. 30/X—3/XI, 22—31/XII полыньи выше водпоста. 10/XI—10/XII полыньи выше и ниже водпоста.

118. р. ОРЬ — с. АЩЕБУТАК

Отм. нуля графика 41,00 *м* усл.

Число	I	II	III	IV	V	VI	VII	VIII	IX	X	XI	XII
1	248	269	260	258	430	246	228	217	212	211	213)	227
2	248	268	262	262	406	246	227	216	212	211	214)	230
3	248	266	262	267	382	244	227	216	212	211	214	234
4	252	266	264	271	362	243	226	215	212	211	214	234
5	252	264	266	276	346	242	226	215	212	211	214	235
6	254	263	267	284	334	240	226	215	212	212	214	236
7	256	262	268	288	324	239	226	215	211	212	214	238
8	258	261	269	289	317	238	225	214	210	212	214	239
9	261	260	270	292	310	237	225	214	210	211	214)	238
10	260	260	272	293	305	237	225	214	210	211	214)	238
11	258	256	275	294	298	236	225	214	210	211	214)	238
12	257	252	276	293	294	237	224	214	210	211	218)	239
13	254	250	276	290	289	236	224	214	210	212	228)	239
14	256	248	277	290	285	235	224	214	210	212	220)	240
15	258	246	278	290	282	235	223	214	210	212	216)	240
16	259	247	278	287	281	234	223	213	210	212	214)	240
17	260	246	278	286	278	234	223	213	210	212	214)	241
18	260	246	279	286	274	233	222	212	210	212	214)	242
19	261	245	279	302	270	233	222	212	210	212	214)	244
20	264	245	279	537о	268	232	222	212	210	212	218)	254
21	262	246	278	803•	266	232	221	211	210	212	220)	254
22	259	248	277	850•	264	231	221	211	210	212	236)	256
23	260	249	277	814о	262	231	220	211	211	213	232	254
24	260	250	278	796о	260	230	220	211	211	213	231	250
25	262	252	274	787•	258	230	219	211	211	214	234	247
26	264	252	270	705	256	230	219	212	211	213	231	246
27	265	252	264	628	254	229	219	212	211	214	227	249
28	264	255	258	572	252	229	218	212	211	214	224	250
29	264	257	257	496	250	228	218	212	211	216	227	252
30	266		258	462	248	228	217	212	211	214	227	253
31	268		258		247		217	212		214)		253
Средн.	259	255	270	428	295	235	223	213	211	212	220	243
Высш.	268	269	279	871	441	247	228	217	212	216	236	256
Низш.	247	245	257	258	247	228	217	211	210	211	213	227

Средний годовой 255. Высший 871 21/IV. Низший 210 8—22/IX.

С 13/IV в 0,8 *км* выше водпоста, с 15/IV на участке поста промоины. 30/X—2, 9—22/XI на плесах ледостав. 12—15, 22—27/XI зажоры ниже водпоста. 23/XI—31/XII полынья выше водпоста.

119. р. КАМСАКТЫ — аул АЗНАБАЙ

Отм. нуля графика 42,00 *м* усл.

Число	I	II	III	IV	V	VI	VII	VIII	IX	X	XI	XII
1	214	227	244	258	275	212	203	199	197	200	203)	206
2	214	231	244	256	273	212	203	199	197	200	204	206
3	215	233	241	257	269	212	203	199	197	200	204	205
4	216	234	240	258	264	212	203	199	197	200	204	203
5	216	234	241	258	256	212	203	198	197	200	204	202
6	218	235	243	258	251	210	202	198	197	201	204	202
7	220	238	244	259	246	210	202	197	197	201	204	203
8	221	239	244	259	245	210	202	197	197	201	204	206
9	224	238	244	259	244	209	202	197	197	201	204	208
10	224	238	244	259	243	209	203	197	197	201	204)	210
11	224	234	245	260	240	209	203	197	197	201	204	214
12	223	234	245	261	238	208	203	197	197	201	203	216
13	218	235	245	260	236	206	203	197	197	201	204	216
14	216	238	244	260	232	206	202	197	197	201	204	216
15	212	240	244	261	231	206	202	197	197	201	204	216
16	210	243	244	263	230	205	202	197	197	201	204	214
17	209	244	248	266	230	205	202	196	197	201)	204	214
18	210	245	252	273	229	205	202	196	197	201)	203	214
19	214	246	253	298	228	206	202	196	198	201	203	214
20	218	246	253	328о	226	206	202	196	198	201	202	214
21	220	247	253	373•	225	206	202	196	198	201)	202	214
22	218	249	254	426•	224	206	202	196	198	201)	202	213
23	216	252	254	500о	222	205	202	196	199	202)	203	213
24	215	252	257	492о	220	205	201	196	199	202)	203	213
25	216	253	266	487о	219	205	201	196	199	202)	203	213
26	220	253	266	380	218	205	201	196	200	202)	203	213
27	222	253	262	350	216	204	201	196	200	203)	204	213
28	223	249	260	319	216	204	201	197	200	204)	205	216
29	224	244	258	302	215	203	200	197	200	204)	206	220
30	224		259	284	214	203	200	197	200	202	206	222
31	226		258		212		200	197		202		226
Средн.	218	242	250	307	235	207	202	197	198	201	204	212
Высш.	226	253	266	539	276	212	203	199	200	204	206	227
Низш.	209	226	239	256	212	203	200	196	197	200	202	202

Средний годовой 223. Высший 539 25/IV. Низший 196 17—27/VIII.

В январе—марте, декабре наледь. 18/IV лед подняло. 18, 19/IV закраины. 30, 31/X полыньи выше и ниже водпоста, 11/XI полынья ниже водпоста.

120. р. КУГУТЫК — р. п. ДОМБАРОВСКИЙ

Отм. нуля графика 257,36 *м* абс.

Число	I	II	III	IV	V	VI	VII	VIII	IX	X	XI	XII
1	—7	24	44	71	—2	—26	—23	—32	—26	—23	—18	—12
2	—5	16	43	69	—6	—26	—23	—32	—26	—23	—19	—4
3	—6	12	42	69	—12	—26	—23	—31	—25	—23	—19	—5
4	—6	13	41	68	—13	—27	—22	—32	—26	—23	—19	—4
5	—8	12	39	69	—14	—28	—22	—32	—26	—22	—19	—6
6	—2	12	38	69	—16	—26	—23	—31	—26	—22	—19	—8
7	6	16	36	67	—16	—26	—22	—32	—26	—23	—18	—9
8	12	20	36	69	—17	—26	—22	—32	—26	—23	—18)	—24
9	12	20	37	68	—17	—25	—23	—32	—27	—23	—18	—24
10	12	20	38	68	—18	—25	—22	—32	—27	—23	—18	—24
11	6	20	37	70	—20	—25	—23	—32	—26	—23	—18	—16
12	6	20	38	72	—20	—26	—23	—32	—26	—23	—16	—17
13	8	20	40	70	—20	—26	—22	—34	—26	—23	—15	—16
14	14	19	38	72	—20	—26	—22	—32	—25	—23	—17	—14
15	14	19	37	70	—20	—26	—22	—32	—26	—23	—17	—14
16	18	19	40	66	—20	—26	—22	—32	—25	—23	—17	—18
17	22	19	40	68	—21	—26	—23	—33	—25	—23	—17	—20
18	22	20	40	60	—22	—26	—23	—32	—26	—23	—17	—2
19	24	21	40	62	—22	—24	—23	—33	—25	—23	—16	—14
20	22	22	42	57	—23	—23	—23	—34	—25	—23	—15	—11
21	22	22	50	40	—24	—23	—24	—34	—25	—23	—14	—2
22	26	24	50	82	—24	—22	—24	—30	—25	—23	—12	—1
23	28	26	54	108	—24	—22	—24	—31	—25	—23	—12	—4
24	29	27	58	98	—24	—22	—25	—29	—25	—22	—11	—6
25	30	27	60	70	—25	—22	—26	—28	—25	—22	—10	—5
26	35	28	63	32	—25	—22	—26	—28	—25	—21	—12	—4
27	37	30	63	20	—25	—22	—26	—28	—24	—20	—14	—6
28	35	32	64	11	—26	—22	—26	—28	—23	—20	—14	—14
29	34	42	65	2	—25	—22	—27	—28	—23	—20)	—2	—14
30	30		69	—2	—25	—23	—28	—27	—23	—20	—5	—11
31	27		71		—25		—28	—26		—20		—10
Средн.	16	21	47	61	—20	—25	—24	—31	—25	—22	—15	—11
Высш.	38	44	71	132	—2	—22	—22	—26	—23	—19	—2	—1
Низш.	—7	12	35	—4	—26	—28	—29	—34	—27	—23	—19	—25

Средний годовой —2. Высший 132 23/IV. Низший —34 13, 20, 21/VIII.

12/I—15/IV, 5—31/XII река перемерзла выше и ниже водпоста, наледная вода, стока не было. Весеннего ледохода не было, лед растаял на месте.

121. р. СУХАЯ ГУБЕРЛЯ — ст. ГУБЕРЛЯ

Отм. нуля графика 225,46 *м* абс.

Число	I	II	III	IV	V	VI	VII	VIII	IX	X	XI	XII
1	254	254	245	257	431	284	267	258	260	258	264	252
2	254	254	245	258	401	283	268	258	258	259	265	250
3	253	253	245	256	373	282	268	258	258	258	264	249
4	253	252	245	258	359	280	268	258	258	258	263	249
5	254	252	245	259	355	280	268	258	258	260	263)	249
6	254	250	244	258	359	278	270	258	258	259	263)	250
7	254	250	244	257	352	278	272	258	258	259	263	251
8	250	249	244	256	346	278	270	258	257	259	260	252
9	248	249	244	257	348	278	269	258	256	259	257	252
10	247	248	244	257	330	275	269	258	257	259	260	252
11	247	248	244	256	320	274	268	257	257	258	258	252
12	247	247	244	255	321	274	266	257	257	259	259	252
13	248	248	244	255	334	272	266	256	256	259	258	252
14	248	248	244	258	324	272	266	256	256	259	260	250
15	248	248	243	262	325	272	264	256	256	259	260	250
16	249	247	243	276‖	325	270	264	257	256	259	260	250
17	249	247	244	362•	319	270	264	256	257	258)	260	250
18	249	248	244	495•	315	270	262	256	257	260)	260	250
19	249	248	244	509o	313	280	262	256	258	259)	260	249
20	248	248	243	489o	311	278	262	256	257	260)	257	248
21	248	246	244	498o	310	279	262	256	257	260)	258	248
22	249	246	242	522•	306	276	262	256	258	260	258	248
23	249	245	242	497o	304	274	261	256	258	263	257	248
24	249	245	243	542o	300	272	261	257	258	262	258	247
25	251	246	243	576o	297	271	260	258	258	261)	257	247
26	251	245	243	564o	295	270	260	262	258	261	257	247
27	252	245	248	599o	293	270	259	260	259	263	257	246
28	253	245	249	536	290	268	259	258	258	264	255	246
29	253	245	250	438	288	268	258	258	258	264	254	246
30	252		251	414	287	268	258	258	258	262	252	246
31	254		250		286		259	260		260		246
Средн.	250	248	245	373	326	275	264	257	258	260	259	249
Высш.	255	255	253	706	445	284	273	262	260	264	265	253
Низш.	247	245	242	254	285	267	258	256	256	258	252	246

Средний годовой 272. Высший 706 27/IV. Низший 242 16, 22, 23/III.

30, 31/III, 14—16/IV, 2—4/XI полыньи. Высший уровень определен нивелировкой по меткам высоких вод.

122. р. УРТА-БУРТЯ — пос. ЖАНА-ТАЛАП

Отм. нуля графика 44,00 *м* усл.

Число	I	II	III	IV	V	VI	VII	VIII	IX	X	XI	XII
1	102	30	прмз	прмз	212	69	60	55	54	54	61	68
2	102	24	„	„	204	69	59	55	54	54	61	69
3	104	прмз	„	„	192	68	59	55	54	54	61	69
4	105	„	„	„	176	68	59	55	54	54	61	69
5	107	„	„	„	136	67	60	55	54	55	60	61
6	107	„	„	„	120	66	60	55	54	55	60	56
7	111	„	„	„	120	66	60	55	54	55	60	50
8	114	„	„	„	118	66	60	55	54	55	60	40
9	118	„	„	„	114	66	60	55	54	55	60	31
10	128	„	„	„	111	65	61	54	54	55	60	26
11	132	„	„	30	103	64	60	54	54	55	60)*	прмз
12	133	„	„	44	98	64	60	54	54	55	60	„
13	135	„	„	55	94	64	60	54	54	55	64	„
14	137	„	„	77	93	64	59	54	54	55	64	„
15	137	„	„	98	93	63	59	54	54	55	64	„
16	135	„	„	140‖	93	62	59	54	54	55	64	„
17	134	„	„	346‖	92	62	58	54	54	55	63	„
18	136	„	„	427‖	90	63	58	54	54	55	63	„
19	128	„	„	453•	88	64	58	55	54	55	63	„
20	124	„	„	374o	86	63	58	54	54	55	64	„
21	118	„	„	350o	83	63	57	54	54	55	64	„
22	117	„	„	337o	82	62	57	54	54	55	65	„
23	111	„	„	331o	80	62	57	54	54	56	66	„
24	105	„	„	328	80	61	57	54	54	56	66	„
25	100	„	„	341	78	62	57	54	54	56	66	„
26	86	„	„	304	76	62	57	54	54	56	66	„
27	80	„	„	285	74	62	56	54	54	57	66	„
28	72	„	„	256	73	61	56	54	54	57	66	„
29	62	„	„	234	72	60	55	54	54	58)	66	„
30	50		„	223	71	60	55	54	54	59	68	„
31	37		„		70		55	55		60		„
Средн.	109	—	прмз	—	106	64	58	54	54	56	63	—
Высш.	137	30	прмз	464	214	69	61	55	54	61	68	69
Низш.	37	прмз	прмз	прмз	70	60	55	54	54	54	59	прмз

Средний годовой —. Высший 464 19/IV. Низший прмз.

1/I—2/II, 5—10/XII река выше и ниже водпоста перемерзла до дна. 1/I—2/II наледная вода. С 16/IV начало стока. 30/X—3, 12—21/XI полынья. 10/XII лед нависший.

123. р. БУРТЯ — свх. БУРТИНСКИЙ

Отм. нуля графика 44,00 *м* усл.

Число	I	II	III	IV	V	VI	VII	VIII	IX	X	XI	XII
1	79	77	79	107	149	73	66	64	67	68	70	78
2	79	77	79	106	147	73	66	64	68	68	69	80
3	79	77	82	106	137	73	66	64	68	68	69	84
4	79	77	86	106	128	73	68	64	67	68	69	86
5	79	76	88	106	120	73	70	64	67	68	69	87
6	79	76	90	106	112	72	68	64	67	68	69	98
7	79	76	92	106	104	70	68	64	67	68	69	100
8	79	76	93	106	103	71	70	64	67	68	69	100
9	79	76	93	107	106	70	69	64	67	68	69	100
10	79	76	93	108	105	70	70	64	66	68	69)	100
11	79	76	94	110	102	69	70	64	66	68	69	100
12	79	77	94	112	98	69	69	64	66	68	74	100
13	78	77	95	116	91	69	68	64	66	68	76	85
14	78	77	95	122	88	68	68	64	66	68	73	78
15	78	77	95	131	85	68	68	64	66	68	73	прмз
16	78	77	96	142‖	85	69	68	64	66	68	73	„
17	78	78	96	286‖	84	68	68	64	65	68	72	„
18	78	79	96	480o	82	68	68	64	66	68	72	„
19	78	79	96	487o	82	68	66	64	66	68	74	„
20	76	79	96	416	82	68	66	64	66	68	75	„
21	76	79	97	365	81	68	66	64	66	68	75	„
22	76	79	98	314	80	68	66	64	67	68	75	„
23	76	79	98	268	80	68	66	64	67	68	75	„
24	78	80	98	258	79	68	66	64	67	69	75	„
25	78	80	98	249	78	67	66	64	67	69	75	„
26	78	80	98	215	76	67	66	65	67	69	75	„
27	78	80	100	200	76	66	66	65	67	69	75	„
28	78	79	102	180	76	67	66	64	67	70	75	„
29	78	79	108	168	76	67	64	65	67	70)	75	„
30	77		110	148	76	67	64	66	67	70	75	„
31	77		107		73		64	66		70		„
Средн.	78	78	95	194	95	69	67	64	67	68	72	—
Высш.	79	80	110	520	152	73	70	67	68	70	76	100
Низш.	76	76	79	106	73	66	64	64	65	67	69	прмз

Средний годовой —. Высший 520 19/IV. Низший прмз.

1/I—5/III лед нависший. 13—23, 25/XI полынья. 13/XII река перемерзла до дна выше водпоста.

124. р. БЕРДЯНКА — с. КРАСНОЯРКА

Отм. нуля графика 115,59 *м* абс.

Число	I	II	III	IV	V	VI	VII	VIII	IX	X	XI	XII
1	3	12	47	—	32	—17	—22	—24	—23	—22	—19	2
2	5	12	50	—	19	—17	—22	—24	—22	—21	—19	4
3	6	12	51	—	13	—17	—22	—24	—22	—21	—19	4
4	6	12	52	70	10	—18	—22	—24	—22	—21	—19	2
5	6	13	53	70	9	—18	—21	—24	—23	—21	—19	3
6	6	16	—	73	9	—18	—22	—24	—23	—21	—19	2
7	6	18	—	74	6	—18	—22	—24	—23	—21	—19	10
8	6	18	—	74	3	—17	—22	—24	—23	—21	—19	12
9	7	18	—	74	2	—17	—21	—24	—23	—21	—19	17
10	6	18	—	74	—3	—17	—22	—24	—24	—21	—20	20
11	6	18	—	74	—5	—18	—22	—24	—24	—21	—19)	22
12	6	18	—	76	—4	—18	—22	—24	—24	—21	—17	24
13	6	18	—	82	—2	—19	—22	—24	—24	—21	—17	25
14	6	18	—	95	—4	—19	—22	—23	—24	—21	—17	26
15	6	18	—	154‖	—4	—20	—22	—23	—24	—21	—17	26
16	6	18	—	252‖	—6	—20	—22	—23	—23	—21	—16	24
17	6	18	—	306‖	—6	—20	—22	—23	—23	—21	—16	25
18	8	18	—	374‖	—6	—20	—22	—23	—23	—21	—14	29
19	10	18	—	390‖	—8	—20	—22	—23	—23	—21	—13	31
20	12	18	—	341‖	—8	—20	—22	—24	—23	—21	—12	34
21	12	20	—	326‖	—10	—20	—22	—23	—23	—21	—12	34
22	12	30	—	278‖	—10	—21	—23	—23	—22	—21	—11	38
23	13	37	—	249‖	—9	—21	—23	—23	—22	—20	—11	39
24	14	38	—	249‖	—10	—21	—23	—23	—22	—20	—11	40
25	14	39	—	204‖	—12	—21	—23	—23	—22	—19	—11	41
26	14	39	—	150‖	—12	—22	—23	—23	—22	—20	—10	43
27	12	40	—	111‖	—14	—22	—24	—23	—22	—19	—10	46
28	12	44	—	82‖	—14	—22	—24	—23	—22	—19	—10	46
29	12	45	—	44‖	—15	—22	—24	—23	—22	—19)	—6	47
30	12		—	32	—16	—22	—24	—22	—22	—19	—1	47
31	12		—		—16		—24	—22		—19		47
Средн.	9	23	—	—	—3	—19	—22	—23	—23	—21	—15	26
Высш.	14	45	—	435	38	—17	—20	—22	—22	—18	—1	47
Низш.	2	12	—	28	—16	—22	—24	—24	—24	—22	—20	0

Средний годовой —. Высший 435 18/IV. Низший —24 27/VII—13, 20/VIII, 10—15/IX.

18/IV редкий ледоход. Весеннего ледохода не было, лед растаял на месте. 7—31/XII река перемерзла на нижележащем перекате.

125. р. САҚМАРА — д. ВЕРХНЕ-ГАЛЕЕВА

Отм. нуля графика 45,00 *м* усл.

Число	I	II	III	IV	V	VI	VII	VIII	IX	X	XI	XII
1	100	114	116	82	204	94	84	77	79	78	86	87
2	102	114	116	82	186	93	83	77	79	79	84	88
3	105	114	115	81	164	93	83	77	79	79	82	88
4	106	113	115	81	158	92	83	76	78	80	84	90
5	106	113	112	81	152	91	85	76	78	80	84	92
6	105	113	110	80	150	90	90	76	78	80	84	92
7	106	113	108	80	147	89	95	76	78	81	86	90
8	112	113	106	79	146	89	88	76	77	81	88	91
9	117	113	106	79	147	89	86	76	77	81	86	92
10	124	112	104	79	139	89	85	76	77	80	84	92
11	115	111	102	80	133	89	85	76	77	80	86	93
12	110	111	96	80	134	88	85	76	76	80	86	94
13	104	111	94	81	134	88	85	76	77	80	86	95
14	103	113	94	82	130	88	85	76	77	80	86	95
15	102	114	94	82	125	87	85	76	76	80	86	96
16	102	114	94	88	122	87	84	76	76	81	86	97
17	102	114	92	121	120	86	83	75	76	80	86	98
18	103	113	92	150	118	86	83	75	76	80	86	98
19	106	113	92	148	116	86	82	76	76	79	86	99
20	110	112	91	146	114	86	82	77	76	79	86	100
21	107	112	90	144	112	85	81	77	76	80	86	101
22	104	111	89	139	110	85	80	77	77	80	86	101
23	101	112	89	137	108	85	79	76	78	80	86	102
24	102	112	88	133	108	84	79	76	77	80	86	103
25	103	110	87	138	105	84	79	76	77	82	85	104
26	105	109	87	149	102	83	79	77	78	82	85	104
27	107	110	86	210•	102	82	78	77	78	82	86	105
28	109	112	85	184o	101	83	78	77	78	81	86	106
29	111	114	84	186	98	83	78	77	78	83):	87	107
30	112		84	186	96	83	77	77	78	86	87	107
31	113		82		95		77	78		86		108
Средн.	107	112	97	116	128	87	83	76	77	81	86	97
Высш.	124	114	116	277	206	94	97	78	79	86	88	108
Низш.	100	109	82	79	95	82	77	75	76	78	82	87

Средний годовой 96. Высший 277 27/IV. Низший 75 12, 16—18/VIII.

27/IV затор льда ниже водпоста.

126. р. САҚМАРА — с. АҚЪЮЛОВО

Отм. нуля графика 50,00 *м* усл.

Число	I	II	III	IV	V	VI	VII	VIII	IX	X	XI	XII
1	122	134	148	159	296	142	125	108	108	110	114	105
2	122	134	147	158	294	140	124	107	108	110	115	108
3	123	135	147	152	268	138	125	106	109	110	118	110
4	124	135	148	153	248	138	134	106	110	111	117	109
5	124	137	150	150	241	138	138	105	110	112	118	108
6	124	137	150	150	239	137	134	105	110	112	118)	109
7	125	138	150	150	235	136	132	105	109	112	118)	109
8	125	138	148	150	232	136	136	105	109	112	114	109
9	123	139	146	150	232	134	134	105	109	112	114	108
10	123	140	144	148	226	133	132	105	108	113	114	109
11	123	140	142	147	212	133	128	105	108	113	114	109
12	123	141	142	147	205	133	126	105	107	113	113	109
13	125	142	142	150	206	132	125	105	107	112	113	109
14	126	142	142	149	202	132	124	105	107	112	112	109
15	127	143	142	151	196	131	123	105	106	112	110	109
16	128	145	143	155	191	130	122	105	106	112	111	109
17	128	146	143	162	186	128	120	105	106	112	111	110
18	130	146	144	174	183	128	118	105	106	112	110	110
19	130	147	146	194	179	127	117	105	106	112)	110	111
20	130	148	147	192	176	128	116	105	106	112):	108	112
21	129	148	148	190	172	127	114	105	106	112):	107	113
22	129	149	148	186	169	126	114	105	106	112):	106	112
23	129	150	149	186	166	126	113	105	106	114	106	111
24	129	150	149	188	162	125	112	105	107	114	106	111
25	129	150	150	192	160	124	110	105	108	115):	106	110
26	130	152	150	208	157	126	110	105	108	112):	106	110
27	130	152	152	249•	156	127	110	105	109	112):	105	110
28	130	152	154	290•	154	129	110	105	109	112):	105	112
29	130	150	157	275o	151	128	110	105	109	113)	105	113
30	132		159	280	146	126	110	105	110	113	105	113
31	132		160		144		108	106		113		114
Средн.	127	143	148	180	199	131	121	105	108	112	111	110
Высш.	132	152	161	332	300	143	139	108	110	115	118	114
Низш.	122	134	142	147	144	124	108	105	106	110	105	105

Средний годовой 133. Высший 332 27/IV. Низший 105 4—30/VIII, 27/XI—1/XII.

25/IV—15/V наблюдения многосрочные. 26/IV закраины. 27, 28/IV затор льда ниже водпоста.

127. р. САҚМАРА — р. п. КУВАНДЫК

Отм. нуля графика 198,28 *м* абс.

Число	I	II	III	IV	V	VI	VII	VIII	IX	X	XI	XII
1	63)	71	91	68	346	144	110	94	89	90	97)	93
2	63)	71	91	69	352	143	109	92	90	91	96)	91
3	63	72	87	74	338	141	109	92	90	91	97	89
4	62	74	86	90	311	139	110	92	90	91	98	88
5	62	75	79	70	294	138	113	92	90	92	99	87
6	62	75	82	70	288	136	114	91	90	92	99	87
7	61	75	86	76	286	135	116	91	90	92	100	87
8	61	76	88	70	282	134	116	90	90	91	100)	87
9	61	75	87	70	284	132	121	90	90	92	99)	86
10	60	75	87	70	274	132	120	90	90	93	97)	86
11	60	76	86	72	257	130	118	90	90	93	97)	86
12	60	76	85	76	241	128	116	89	90	93	102	86
13	60	76	85	76	236	128	115	89	90	93	96	86
14	60	76	85	77	234	126	113	90	89	93	96	86
15	67	76	84	80	228	124	112	89	88	93	96	86
16	73	78	84	82	219	122	112	89	88	93	96	86
17	74	79	84	87	214	121	110	89	88	93	95	86
18	82	79	84	126	208	122	108	89	88	94	94	86
19	74	79	84	166	199	122	108	89	88	94	94	86
20	69	80	85	161	191	122	106	89	88	94	93	86
21	67	82	85	186	180	122	104	89	88	94	92	86
22	84	82	84	191	182	120	102	89	89	93	92	86
23	73	80	86	194	180	118	100	88	89	94	91	85
24	68	79	81	232	175	118	99	88	89	94	90	85
25	67	85	74	238	171	117	98	88	89	94	90	85
26	67	85	70	254	168	115	97	88	90	94	91	85
27	67	84	68	307	163	112	96	88	90	97	92	84
28	68	86	68	362•	158	112	97	88	90	96	102	85
29	69	88	70	359	155	112	96	88	90	96	96	85
30	70		70	334	152	111	95	88	90	96)*	95	84
31	71		70		150		94	89		96):		84
Средн.	67	78	82	146	230	126	108	90	89	93	96	86
Высш.	87	89	91	394	354	144	122	94	91	97	107	94
Низш.	60	71	68	68	148	111	94	88	88	90	90	83

Средний годовой 108. Высший 394 28/IV. Низший 60 10—14/I.

3—5, 8/I—3/II, 19/III—18/IV, 12, 13, 16—27/XI, 29—31/XII полыньи. 19—27/IV выше и ниже участка поста ледостав.

128. р. САҚМАРА — с. САҚМАРА

Отм. нуля графика 90,97 *м* абс.

Число	I	II	III	IV	V	VI	VII	VIII	IX	X	XI	XII
1	218	224	230	251	535	306	228	202	192	190	194)*	257
2	218	224	232	251	532	300	227	202	192	190	195o	256
3	218	224	234	252	523	295	226	201	191	190	196	256
4	218	224	234	251	517	292	230	201	191	190	196	255
5	218	224	234	254	518	287	228	200	191	191	196	253
6	217	225	236	254	522	282	228	200	191	191	196	252
7	217	225	238	255	525	279	229	199	190	190	197	252
8	217	226	240	256	524	276	228	198	190	190	196	250
9	218	226	240	256	514	273	226	198	190	190	196	248
10	219	225	241	256	506	270	226	198	190	190	196	247
11	218	225	242	257	499	268	224	197	190	189	196	246
12	218	225	242	258	493	266	225	196	190	189	192)*	245
13	219	226	241	259	486	262	225	196	190	189	202):	244
14	219	226	242	260	473	260	224	196	190	189	214)	244
15	220	226	242	262	454	258	224	195	189	189	218)*	244
16	220	226	242	264	440	256	224	195	189	188	234	243
17	218	226	242	268	430	252	224	194	188	188	242	242
18	218	226	243	302	422	251	224	194	188	188	244	242
19	218	227	240	360	412	249	220	194	187	189	242	241
20	219	227	241	439•	403	246	220	194	187	189	242	240
21	219	227	242	510•	393	244	220	193	187	189	246	240
22	219	227	242	512•	382	242	218	193	188	189	247	239
23	220	228	239	498•	374	241	213	192	188	190	248	238
24	221	228	242	499o	365	240	211	192	188	191	247	238
25	221	227	246	520o	356	238	210	192	188	190	248	237
26	222	226	245	534o	348	236	208	192	189	190	248	237
27	222	228	247	544	341	234	208	191	189	192	247	236
28	223	229	248	560	332	232	206	191	189	192	252	236
29	223	229	251	576	326	229	206	191	189	193	258	235
30	223		251	566	318	228	204	192	190	190)*	260	235
31	224		249		312		204	192		193)*		234
Средн.	219	226	241	359	438	260	220	196	189	190	223	244
Высш.	224	229	252	580	541	308	230	203	192	194	261	258
Низш.	217	224	230	250	311	228	203	191	187	187	184	234

Средний годовой 250. Высший 580 29/IV. Низший 184 12/XI.

15—19/IV промоина. 18, 19/IV закраины. 16—28/XI полыньи. 14/XI—30/XII зажор шуги.

129. р. КРЕПОСТНОЙ ЗИЛАИР — х. КРЕПОСТНОЙ ЗИЛАИР

Отм. нуля графика 466,03 *м* абс.

Число	I	II	III	IV	V	VI	VII	VIII	IX	X	XI	XII
1	37	35	34	28	106	10	—7	—14	—9	—8	5	28
2	29	35	34	28	84	10	—7	—15	—9	—7	2	26
3	25	34	34	27	77	10	—7	—15	—10	—6	2	19
4	22	34	34	27	67	9	—3	—15	—10	—6	—2)	22
5	19	35	34	25	66	8	2	—15	—11	—5	—2)	26
6	19	35	32	25	67	6	6	—15	—11	—4	—4)	27
7	17	35	33	26	69	7	1	—15	—12	—4	—2)	32
8	19	35	31	26	74	6	1	—15	—12	—5	3	32
9	25	35	31	26	74	6	0	—15	—12	—8	—3	32
10	29	35	33	27	60	6	—1	—15	—12	—8	—1	28
11	31	35	33	27	57	4	—2	—15	—12	—8	1	28
12	34	35	31	27	59	4	—5	—15	—12	—8	1	30
13	37	35	29	25	54	3	—7	—14	—13	—8	1	32
14	45	37	29	25	50	2	—7	—13	—13	—8	1	32
15	42	37	31	23	46	2	—7	—13	—13	—8	3	32
16	35	34	31	26	42	2	—8	—12	—12	—8	4	35
17	31	34	29	33	37	1	—9	—12	—12	—8	5	39
18	31	32	29	40	36	1	—9	—13	—12	—6)	6	43
19	29	31	28	54	34	1	—9	—13	—11	—4)	7	46
20	29	31	28	51	33	1	—10	—13	—11	—4	10	49
21	29	31	28	53	30	0	—10	—13	—11	—4	12	50
22	29	31	28	53	30	—2	—11	—13	—9	—4	12	48
23	30	29	26	48	26	—4	—11	—13	—10	—7	12	45
24	30	29	26	56	23	—5	—11	—13	—10	—7	12	33
25	30	33	29	54	23	—6	—12	—11	—9	—2	14	28
26	32	33	27	58	23	—6	—12	—11	—8	—2	18	23
27	34	33	28	70	22	—7	—12	—13	—8	—5	19	24
28	35	34	28	83о	18	—6	—13	—13	—8	—6)	20	26
29	35	34	28	97о	16	—6	—13	—13	—8	—1)	22	33
30	35		29	100	14	—6	—14	—10	—8	3	24	42
31	35		29		12		—14	—9		2		54
Средн.	30	34	30	42	46	2	—7	—13	—11	—5	7	34
Высш.	47	37	34	110	107	10	6	—9	—8	4	24	54
Низш.	17	29	26	23	10	—7	—14	—15	—13	—8	—4	14

Средний годовой 16. Высший 110 30/IV. Низший —15 1—13/VIII.

29/IV—9/V наблюдения многосрочные.

130. р. УРМАН ЗИЛАИР — с. ЗИЛАИР

Отм. нуля графика 434,50 *м* абс.

Число	I	II	III	IV	V	VI	VII	VIII	IX	X	XI	XII
1	20	19	38	32	95	41	34	31	29	28	28	28)
2	19	32	38	31	97	41	34	30	28	28	29	32)
3	19	36	36	37	86	42	35	30	28	28	29	29
4	31	40	39	31	86	44	36	30	29	28	29	29)
5	20	39	42	28	86	44	36	30	29	38	32	28)
6	20	39	38	28	90	42	36	30	29	28	29	28
7	20	42	38	36	90	42	35	30	30	28	29	28)
8	34	35	38	38	92	44	35	30	30	28	29)	29)
9	20	41	36	33	94	44	35	32	28	28	29)	28)
10	20	38	36	30	82	44	36	32	28	28	29)	28)
11	20	38	50	27	74	44	36	32	28	28	29)	29)
12	20	42	42	27	79	36	34	32	28	28	30)	32)
13	19	38	38	27	78	37	34	32	28	28	31)	32)
14	18	38	37	26	70	37	34	32	28	28	30)	28)
15	19	40	40	26	72	37	34	32	28	28	31)	28)
16	19	43	36	27)	69	38	34	34	28	28	31)	30)
17	18	43	43	28)	74	38	32	34	28	28	31)	29)
18	19	44	34	30)	67	38	32	31	28	28	30)	30
19	25	52	39	32)	64	37	32	31	28	28	31)	30
20	20	54	36	30)	57	38	32	31	28	27	32)	28
21	19	49	37	29)	61	38	32	30	28	26	32)	28)
22	26	44	42	30)	47	38	32	30	28	27	31)	30)
23	26	46	37	32)	55	38	32	29	28	23	31)	31)
24	18	46	32	32)	61	35	32	30	28	26	30)	29
25	19	40	42	35)	51	35	31	30	28	28)	29)	29
26	18	38	40	43	49	35	31	29	28	28)	28)	30)
27	20	38	35	61	50	36	31	29	28	28	28)	32
28	32	38	30	69	45	36	31	30	28	30	30)	29
29	20	38	32	77	46	35	31	29	28	30	30)	30)
30	19		34	89	44	35	31	30	28	28)	28	29)
31	19		32		54		31	29		28)		32)
Средн.	21	40	38	37	70	39	33	31	28	28	30	29
Высш.	55	55	56	106	106	45	37	36	37	38	36	36
Низш.	18	19	26	26	41	35	31	29	28	23	28	28

Средний годовой 35. Высший 106 29/IV, 2/V. Низший 18 14, 17, 24, 26/I.

27/IV—4, 6—12/V наблюдения многосрочные. 15/III—15/IV полыньи выше и ниже водпоста. 16—25/IV остатки льда у берегов. Резкие колебания уровня воды обусловлены попусками воды из водохранилища.

131. р. УРМАН ЗИЛАИР — с. АКЪЮЛОВО

Отм. нуля графика 46,00 *м* усл.

Число	I	II	III	IV	V	VI	VII	VIII	IX	X	XI	XII
1	109	118	129	134	265	131	112	103	108	106	110	102
2	108	122	124	131	253	131	113	104	108	105	114)	102
3	108	126	122	128	236	130	114	103	108	106	114)	100
4	106	130	121	127	225	130	114	104	108	108	114)	100
5	105	128	121	124	224	130	116	103	107	108	110)	100
6	108	128	121	124	228	130	116	102	108	106	109)	101
7	110	129	118	124	224	130	117	102	106	107	107)	102
8	110	128	118	126	224	130	116	102	107	106	106	102
9	110	130	119	126	235	128	116	102	107	106	108	102
10	113	130	118	124	208	128	116	102	106	107	108	102
11	114	130	118	125	196	127	116	103	106	107	108	102
12	116	132	118	126	196	126	118	104	106	106	106	102
13	118	132	120	126	194	124	118	106	106	106	104	104
14	119	132	122	128	188	124	118	106	104	106	104	103
15	121	132	122	129	180	122	116	106	105	105	106	104
16	124	134	119	136	180	119	116	108	104	104	105	104
17	123	134	120	139	179	118	116	107	104	104	104	104
18	124	134	121	151	176	119	115	106	103	103)	104	104
19	124	132	122	170	172	120	114	106	103	103	104	103
20	122	130	122	174	170	120	115	106	102	102	103	104
21	120	128	124	176	161	118	114	106	105	103	102	108
22	120	130	123	176	163	120	114	106	104	104)	102	110
23	120	130	124	178	154	118	114	106	106	104)	102	108
24	116	132	124	183	164	116	114	105	106	104)	104	108
25	114	133	125	182	157	117	113	106	106	104	104	108
26	114	133	129	209	158	116	110	106	108	102	102	108
27	114	132	130	238о	145	115	104	105	108	102	103	107
28	114	132	138	264о	142	115	103	106	106	104	102	108
29	112	132	140	238	137	114	104	106	107	106	103	108
30	116		137	234	136	112	103	107	105	108	104	110
31	118		136		132		103	107		110		109
Средн.	115	130	124	158	187	123	113	105	106	105	106	104
Высш.	125	135	140	280	278	131	118	108	108	110	114	111
Низш.	105	118	118	124	132	112	103	102	102	102	101	99

Средний годовой 123. Высший 280 28/IV. Низший 99 4/XII.

26/IV—15/V наблюдения многосрочные. 2/II—3/III зажор. 16—25/V подпор уровня от лесосплава.

132. р. ЧЕРТАНКА — с. ЖЕЛТОЕ

Отм. нуля графика 154,94 *м* абс.

Число	I	II	III	IV	V	VI	VII	VIII	IX	X	XI	XII
1	100	34	прмз	122	50	30	28	прсх	28	27	32	прмз
2	101	34	„	124	44	30	28	„	27	27	30	„
3	96	34	„	126	43	30	28	„	26	27	28	„
4	92	34	„	127	43	30	29	„	26	28	27	„
5	90	34	„	127	43	30	30	„	26	28	27	„
6	86	34	„	128	44	30	29	„	26	27	27	„
7	82	34	„	126	42	30	28	„	26	27	28	„
8	75	34	„	124	42	30	29	„	26	27	28	„
9	68	32	„	125	38	30	28	„	26	26	28	„
10	60	31	„	122	40	30	28	„	26	27	26	„
11	52	31	„	119	37	29	28	„	26	27	26	„
12	45	28	„	118	40	29	28	„	26	27	25	„
13	39	28	„	119	36	28	28	„	26	27	прмз	„
14	35	28	„	118	40	28	27	„	26	27	„	„
15	32	20	„	120	38	28	27	„	26	27	„	„
16	26	20	„	128	36	28	26	„	26	27	„	„
17	22	20	„	130	36	28	26	„	26	27)	„	„
18	17	13	„	132	36	29	26	„	26	26	„	„
19	прмз	8	„	124	36	29	26	,	27	27	„	„
20	„	5	„	112	36	28	26	„	27	26	„	„
21	„	прмз	„	101	35	28	24	„	27	27	„	„
22	„	„	„	96	34	28	21	„	27	27	„	„
23	„	„	„	86	34	28	прсх	„	27	30	„	„
24	„	„	„	86	32	28	„	„	27	28	„	„
25	„	„	„	70	33	27	„	„	26	27	„	„
26	„	„	„	73	34	27	„	„	27	28	„	„
27	„	„	„	68	32	27	„	„	28	29	„	„
28	„	„	106	54	31	27	„	„	27	29	„	„
29	25	„	106	52	30	27	„	„	27	30	„	„
30	28		114	53	30	27	„	34	27	28	„	„
31	30		122		30		„	31		31		„
Средн.	—	—	—	107	37	29	—	—	26	28	—	прмз
Высш.	102	35	124	153	50	31	30	34	29	31	33	прмз
Низш.	прмз	прмз	прмз	49	30	27	прсх	прсх	26	26	прмз	прмз

Средний годовой —. Высший 153 18/IV. Низший прмз, прсх.

11—20/II наблюдения односрочные. 1—18/I лед двухъярусный. 1—18, 29/I—20/II, 10—12/XI выше и ниже водпоста река перемерзла до дна. Весеннего ледохода не было, лед растаял на месте; дата очищения реки от льда не точна. 28/III в один из сроков река перемерзшая, 22/VII, 30/VIII в один из сроков русло сухое.

133. р. БОЛЬШОЙ ИК — с. МРАКОВО

Отм. нуля графика 228,71 *м* абс.

Число	I	II	III	IV	V	VI	VII	VIII	IX	X	XI	XII
1	132	132	139	143	286	125	100	88	86	86	94)	114
2	129	134	142	140	295	122	100	88	86	87	94	114
3	126	134	144	136	270	121	100	87	86	87	96	116
4	122	132	142	134	252	120	101	87	85	88	97	116
5	122	130	140	140	247	120	102	86	85	89	97	117
6	124	129	140	141	248	118	102	86	84	89	98	118
7	122	128	142	142	249	118	102	86	85	89	98	122
8	124	130	144	142	244	118	108	86	84	90	98	125
9	124	128	144	141	249	118	108	86	84	89	99*	123
10	126	129	145	142	238	116	110	86	83	90	98	121
11	128	128	146	148	214	115	108	86	84	89	97	121
12	130	128	144	150	200	114	106	85	83	89	99	120
13	129	128	145	148	200	112	106	85	84	88	105)*	120
14	128	129	146	144	195	112	106	86	84	89	104)	123
15	126	128	146	138п	192	110	104	86	84	88	108)	127
16	129	129	146	136о	189	111	104	86	84	88	112)	126
17	127	128	147	136о	183	110	102	86	84	88	120)	125
18	130	129	148	134о	174	109	100	86	84	88	122)*	124
19	133	130	146	140о	168	109	100	85	84	88	118	126
20	136	131	146	138о	163	108	99	86	85	88	114	123
21	136	132	148	144о	160	108	98	86	85	88	110	124
22	138	133	150	150о	156	107	98	85	85	88	109	126
23	140	132	146	146о	154	106	97	84	85	90	108	127
24	142	130	144	152о	150	106	96	86	86	90	106	128
25	142	129	147	164о	144	105	98	87	85	89	106	124
26	139	128	150	180о	138	104	98	87	86	90	108	122
27	136	128	153	217о	136	104	98	86	86	90	106	121
28	136	132	155	274о	134	102	96	85	86	92	106	120
29	138	136	154	289о	132	102	90	84	86	92	108	120
30	134		152	272	130	101	88	86	86	96)*	112	124
31	132		148		128		88	87		97)		126
Средн.	131	130	146	160	194	112	100	86	85	89	105	122
Высш.	143	136	155	294	301	126	110	88	87	98	122	128
Низш.	122	127	138	133	127	101	87	84	83	86	93	114

Средний годовой 122. Высший 301 2/V. Низший 83 10—13, 17/IX.

26/IV—15/V наблюдения многосрочные. 1/I—14/IV, 19—28/XI полыньи. 29/IV• затор льда ниже водпоста.

134. р. БОЛЬШОЙ ИК — с. ИСЯНГУЛОВО

Отм. нуля графика 41,50 *м* усл.

Число	I	II	III	IV	V	VI	VII	VIII	IX	X	XI	XII
1	487	485	497	478	528•	204	204	200	186	358	474	490
2	488	486	497	478	540	203	203	200	185	368	474	490
3	490	488	497	478	542	202	202	197	186	378	473	490
4	492	494	495	478	544	210	200	192	186	388	473	489
5	490	497	495	475	547	206	196	192	185	398	473	486
6	484	497	495	475	549	203	196	192	186	408	473	482
7	486	500	494	471	547	204	196	192	186	417	474	480
8	486	504	493	471	543	206	196	192	186	426	476	479
9	486	506	493	471	540	206	196	192	186	435	478	475
10	484	507	493	473	527	204	196	192	186	444	480	471
11	486	507	493	473	513	204	196	192	186	453	482	467
12	486	507	490	474	501	204	196	192	186	461	484	463
13	490	504	490	472	492	204	196	192	186	461	486	463
14	493	498	490	470	480	204	196	192	188	461	488	463
15	492	490	488	470	456	204	196	190	198	461	492	461
16	488	483	483	468	435	204	194	188	208	462	492	459
17	489	483	483	468	420	205	194	188	218	462	493	452
18	484	483	483	468	427	204	194	188	228	462	493	444
19	480	483	482	468	436	203	194	186	238	462	493	437
20	479	482	480	468	426	202	194	187	248	463	493	426
21	478	482	482	468	358	202	194	187	258	465	493	424
22	473	484	481	469	291	202	194	187	268	470	493	423
23	472	484	479	472	224	202	194	186	278	473	493	423
24	472	487	478	476	224	203	192	186	288	480	493	422
25	476	488	477	486	224	203	192	186	298	477	493	422
26	479	490	476	496	222	202	192	185	308	476	492	421
27	483	493	476	504о	220	202	192	185	318	474	492	422
28	485	493	480	505о	217	202	193	185	328	474	491	425
29	485	497	480	508о	216	202	196	185	338	474)	491	426
30	485		483	516•	213	202	200	185	348	477)	491	424
31	485		478		210		202	186		477)		427
Средн.	484	492	486	478	407	204	196	190	232	447	486	452
Высш.	493	507	497	521	552	210	204	200	348	480	493	490
Низш.	471	482	476	468	207	202	192	185	185	358	473	421

Средний годовой 380. Высший 552 5/V. Низший 185 25—30/VIII, 2, 5/IX.

11—20/IV полыньи выше и ниже водпоста. 23/V—14/IX сброс воды из водохранилища.

135. р. БОЛЬШОЙ ИК — с. ПОЛЯКОВКА

Отм. нуля графика 134,00 *м* абс.

Число	I	II	III	IV	V	VI	VII	VIII	IX	X	XI	XII
1	153	163	172	171	507	245	184	164	157	154	158)	166
2	153	163	171	172	522	240	182	163	157	152	158)	168
3	153	163	171	172	526	236	182	163	157	152	159	166
4	152	163	171	171	520	232	182	162	157	152	160	164
5	152	163	170	172	510	229	182	162	156	152	160	166
6	154	163	168	171	495	227	183	162	156	152	160	168
7	156	164	168	172	492	225	183	162	156	153	162	168
8	157	164	169	172	490	224	182	161	155	152	163	167
9	158	165	169	172	491	222	182	160	155	150	163	167
10	158	166	169	172	487	222	182	160	155	150	162	168
11	160	168	168	172	463	220	182	159	154	152	163):	167
12	161	168	168	173	434	218	182	158	154	152	164)*	168
13	163	169	168	174	408	215	181	158	154	152	166	168
14	164	170	169	175	395	212	180	158	154	152	162	167
15	165	170	169	178	389	211	180	158	153	153	160	167
16	165	170	169	176	380	208	178	158	153	153	162	167
17	166	171	169	174	370	206	178	158	153	153	160	167
18	166	170	168	178	359	205	176	157	153	153	160	166
19	167	169	168	218о	346	204	175	157	153	153	160	166
20	167	169	169	241о	335	202	174	157	153	153	161	165
21	167	170	168	243о	322	204	174	157	153	153	160	165
22	167	170	170	256	313	203	172	156	153	153	160	166
23	167	169	170	274	304	194	170	156	153	154	160	166
24	166	170	171	310	294	192	170	156	153	154	158	166
25	166	170	171	335	288	190	168	156	153	153	160	167
26	164	171	171	352	280	190	168	156	153	154	160	166
27	164	171	170	395	272	188	167	156	154	156	159	167
28	163	172	170	439	266	186	167	155	154	157	160	167
29	163	172	165	470	260	185	166	155	154	157	162	168
30	163		165	490	254	184	165	155	154	157):	164	168
31	163		166		249		165	156		156)		169
Средн.	161	168	169	238	388	211	176	158	154	153	161	167
Высш.	167	172	172	496	530	246	184	164	157	157	170	169
Низш.	151	163	165	171	248	184	165	155	153	150	157	164

Средний годовой 192. Высший 530 3/V. Низший 150 9, 10/X.

22/III—2, 9—18/IV полынья. 13—18/IV на участке поста в полынье редкий ледоход. 25/V—22/VI лесосплав.

136. р. БОЛЬШОЙ СУРЕНЬ — клх. ЛУЧ

Отм. нуля графика 45,00 *м* усл.

Число	I	II	III	IV	V	VI	VII	VIII	IX	X	XI	XII
1	153	170	204	162	420	214	175	157	157	158	171	177
2	153	172	204	162	396	212	175	156	157	159	172	178
3	156	173	204	162*	384	210	174	154	157	159	173	180
4	161	174	196	167	381	208	175	154	157	159	173	180
5	162	176	189	177	386	208	176	154	157	160	173	182
6	160	177	187	166	386	206	176	153	156	160	173	182
7	163	177	190	159	384	206	176	152	155	160	173	182
8	165	178	194	160	386	206	176	152	154	160	173	182
9	168	174	197	157	391	204	176	152	153	160	174	182
10	170	171	194	157	366	204	176	151	152	161	173	180
11	176	173	202	158	344	204	176	151	151	162	173	181
12	178	176	202	158	338	200	176	150	152	162	174)	179
13	175	174	203	157	335	198	175	150	151	161	182*	184
14	178	172	204	157	324	198	174	150	150	160	172	187
15	180	175	206	158•	322	192	174	150	150	160	172	188
16	180	180	208	159•	315	190	173	152	150	161	170	185
17	178	180	211	166•	304	190	172	152	150	161	170	185
18	177	182	211	188	295	188	172	153	150	160	169	184
19	182	186	204	196	285	188	170	154	150	160	168	184
20	184	188	211	202	276	187	168	152	151	160	167	184
21	182	192	214	216	269	186	166	152	152	160	166	186
22	174	196	217	233	262	185	166	151	154	160	166	190
23	178	199	218	243	256	184	164	152	152	162	166	192
24	176	196	214	257	249	181	164	152	153	163	164	192
25	172	196	198	284	242	178	162	152	154	163	168	192
26	166	195	186	296	238	178	162	151	154	164	168	192
27	166	194	182	354	236	176	162	150	156	165	174	192
28	172	196	174	398	232	176	160	150	158	166	187	191
29	172	198	169	394	226	175	160	150	158	166	182	192
30	170		168	392	218	175	159	155	158	168	176	196
31	170		164*		218		158	158		172		197
Средн.	171	182	198	213	312	194	170	152	154	162	172	186
Высш.	185	200	218	409	446	215	176	158	158	172	190	197
Низш.	153	170	163	157	216	175	158	150	150	158	164	177

Средний годовой 189. Высший 446 1/V. Низший 150 12/VIII (8), IX (6).

3, 21—31/I, 28/III—4, 6—14/IV полыньи.

137. р. ЧЕБЕНКА — с. БУЛГАКОВО

Отм. нуля графика 46,00 *м* усл.

Число	I	II	III	IV	V	VI	VII	VIII	IX	X	XI	XII
1	93	103	96	133	134	95	90	88	93	88	93	103
2	93	104	99	131	132	95	89	88	93	89	91)	101
3	93	103	98	133	122	95	90	88	93	88	92	98
4	92	100	97	136	115	95	90	87	93	89	92	101
5	92	99	92	136	113	95	92	88	93	89	92	104
6	92	98	88	133	114	95	92	88	93	89	92	104
7	93	98	88	132	113	96	93	88	93	89	92	106
8	94	97	88	130	113	96	93	88	93	89	92)	111
9	100	98	87	130	113	97	92	88	93	89	92)	132
10	109	98	87	129	110	96	92	87	93	89	90)	130
11	112	98	92	129	108	96	91	87	92	89	93	129
12	115	98	95	129	108	94	90	87	92	89	95	128
13	110	98	96	130	108	94	90	87	90	89	94	128
14	110	97	97	132	108	94	92	88	88	88	95	129
15	113	98	98	136	106	93	90	88	88	88	94	132
16	113	99	100	145	106	93	90	88	88	88	92	134
17	113	98	100	167	105	92	89	88	88	88	94	132
18	98	94	100	230о	104	93	88	88	88	88	96	133
19	106	90	98	262	104	93	88	88	88	88	96	132
20	112	89	102	257	102	93	88	88	88	88	96	132
21	113	88	105	255•	102	93	88	88	88	88	97	132
22	118	88	108	244•	101	92	88	88	88	89	97	131
23	116	86	110	230•	100	92	88	88	88	90	97	131
24	114	86	110	222	99	91	88	88	88	90	96	136
25	113	90	106	198	98	91	88	88	88	90):	97	139
26	114	90	110	204•	98	90	87	88	88	90	98	138
27	113	92	110	206	97	90	88	87	88	92	100	144
28	112	93	112	158	96	90	88	88	88	92	100	144
29	109	92	118	135	96	90	88	88	88	92)	102	142
30	108		122	136	96	90	88	91	88	96	103	146
31	106		127		95		88	93		97		143
Средн.	106	95	101	168	107	93	90	88	90	90	95	127
Высш.	119	104	129	268	137	97	94	94	93	98	103	146
Низш.	92	86	87	129	95	90	87	87	88	88	90	98

Средний годовой 104. Высший 268 19/IV. Низший 86 23, 24/II.

В январе—апреле временные полыньи. 30/X—1/XI зажор ниже водпоста. 30, 31/X, 11—27/XI полыньи.

138. р. САЛМЫШ — с. БУЛАНОВО

Отм. нуля графика 42,00 *м* усл.

Число	I	II	III	IV	V	VI	VII	VIII	IX	X	XI	XII
1	162	170	176	209	298	178	163	148	149	155	158	148
2	162	170	180	204	279	178	164	146	149	156	160	150
3	162	172	182	203	257	176	163	147	149	155	162	151
4	161	174	186	202	243	172	164	146	149	156	162	152
5	162	174	187	198	240	169	166	146	150	155	161	152
6	161	173	187	196	241	172	164	146	150	155	160	154
7	160	174	187	197	242	172	163	146	150	155	161	159
8	160	174	188	198	240	176	163	146	149	154	161)	157
9	162	172	188	198	236	178	164	146	148	155	162)	158
10	162	171	186	198	229	178	166	146	149	154	162	157
11	164	170	187	199	223	175	164	145	148	154	163)	160
12	164	171	186	199	220	174	166	145	148	154	147	158
13	166	171	184	199	219	172	166	145	148	154	156	160
14	166	171	182	201	219	170	166	146	148	154	161	161
15	164	170	182	202	218	168	166	146	146	153	153	162
16	166	169	182	204	217	168	166	146	147	152	152	162
17	167	170	181	204	216	168	164	146	146	152	152	163
18	161	171	182	212	212	166	162	146	146	152	150	162
19	170	170	182	230	208	168	160	146	147	152	149	162
20	180	170	177	233	207	166	160	146	147	152	145	161
21	178	171	176	227	206	164	160	146	147	152	147	161
22	177	171	178	241	202	162	162	146	147	152	147	163
23	178	171	177	263	202	162	159	146	147	155	148	164
24	174	171	173	284	196	162	156	146	147	154	147	164
25	174	166	178	337	196	162	156	148	150	154	147	166
26	172	160	185	420о	194	160	156	148	150	154	147	167
27	172	164	192	417о	192	158	156	148	150	155	148	168
28	172	169	197	448	188	158	153	148	152	156	151	169
29	171	172	203	370	186	159	150	148	153	158)	150	170
30	171		210	328	183	164	149	150	154	148	149	172
31	171		210		179		148	149		155		174
Средн.	167	170	186	247	219	168	161	147	149	154	154	161
Высш.	180	174	211	465	301	179	167	150	154	159	165	174
Низш.	160	160	172	196	178	157	147	145	146	147	145	148

Средний годовой 174. Высший 465 28/IV. Низший 145 5/VIII (7), 20/XI.

26/IV в створе, 27/IV выше водпоста заторы льда.

139. р. САЛМЫШ — с. БИККУЛОВО

Отм. нуля графика 112,73 *м* абс.

Число	I	II	III	IV	V	VI	VII	VIII	IX	X	XI	XII
1	140	143	146	154	385	144	118	104	104	104	112)	120
2	140	143	146	155	331	140	118	104	103	104	112)	121
3	140	144	147	155	278	138	118	104	103	104	112	122
4	140	144	147	155	253	137	120	104	103	104	111	124
5	140	144	147	155	242	135	122	104	103	105	111	124
6	141	144	148	155	244	133	121	104	103	106	110	126
7	141	144	146	155	246	134	122	104	103	105	110	127
8	140	145	145	155	240	136	122	104	103	105	109)	125
9	140	145	148	155	232	135	121	104	102	105	107	126
10	141	146	146	156	218	135	121	104	102	104	109	127
11	141	146	142	157	208	134	120	102	101	104	108)	128
12	141	146	140	158	195	134	120	102	101	104	106	128
13	142	146	140	159	192	133	119	102	101	104	120	129
14	142	146	138	163	194	130	118	102	100	104	127	129
15	142	146	138	164	191	128	116	102	100	104	137	129
16	143	145	140	164	190	127	116	101	98	103	140	130
17	142	145	144	168	186	127	118	101	97	103	140	130
18	138	145	145	176	184	125	116	101	94	103	139	131
19	135	146	144	217	182	127	114	102	95	103	132	134
20	135	146	148	274п	180	126	113	102	95	103	131	134
21	135	143	151	321	177	124	112	102	95	103	129	134
22	136	146	151	413	172	124	111	101	96	103	130	136
23	137	149	150	472	168	122	111	102	96	103	130	137
24	139	150	149	464•	167	120	110	102	98	103	127	139
25	139	153	149	420о	164	120	110	102	98	104	125	139
26	139	155	149	444о	160	120	108	102	100	105	124	137
27	140	150	149	511о	158	120	108	102	101	105	123	139
28	140	145	150	536	156	120	107	102	102	105	120	144
29	140	145	154	494	152	119	107	102	102	106)	119	144
30	141		155	404	150	119	107	102	103	106)	119	144
31	141		154		148		106	104		112)		144
Средн.	140	146	147	261	205	129	115	103	100	104	121	132
Высш.	143	155	155	539	396	145	122	104	104	112	140	144
Низш.	135	143	137	154	148	119	106	101	94	103	102	120

Средний годовой 142. Высший 539 28/IV. Низший 94 18/IX.

20—23/IV разводье. 22—24/IV затор льда ниже водпоста. 12—24/XI полынья. 13—27/XI зажор ниже водпоста.

140. р. КАРГАЛКА — пос. ПРИЮТОВО

Отм. нуля графика 88,60 *м* абс.

Число	I	II	III	IV	V	VI	VII	VIII	IX	X	XI	XII
1	170	168	165	197	236	180	168	167	192	173	179	164
2	168	168	170	198	224	180	172	168	180	175	178	163
3	169	167	166	194	211	180	174	166	178	174	178	164
4	168	166	166	188	204	178	173	166	173	176	176	164
5	169	166	167	186	201	178	178	165	170	177	180	166
6	170	168	167	184	202	178	174	168	171	170	180	166
7	170	168	168	182	200	178	170	168	176	175	180	166
8	168	168	168	180	200	180	174	168	166	174	178	166
9	168	168	168	180	198	179	172	167	170	173	176	168
10	168	167	168	179	195	176	176	167	168	172	175	168
11	168	168	168	180	194	176	172	166	168	170	174	170
12	168	167	168	180	194	176	172	166	166	169	164	170
13	170	166	168	186	192	176	174	166	167	166	168	170
14	168	166	168	204*	192	172	170	172	168	171	166	168
15	168	166	168	234*	190	170	171	170	168	170	170	166
16	168	166	168	280*	189	168	170	172	168	170	171	166
17	166	166	168	371о	189	169	171	167	168	172	170	168
18	162	166	168	502о	188	172	169	163	168	171	170	168
19	163	166	170	612о	186	171	170	164	168	170	170	168
20	164	166	166	548о	186	172	172	170	168	168	172	168
21	167	166	168	538о	185	169	168	170	170	172	172	168
22	168	166	169	566о	185	168	170	168	168	171	172	168
23	168	166	203	532	186	169	170	168	170	175	170	168
24	169	166	174	513	184	171	170	168	171	174	171	168
25	168	172	174	479	184	175	168	168	172	172	170	167
26	168	165	174	438	184	175	168	168	172	175	170	166
27	168	164	174	358	182	171	168	170	172	178	168	166
28	168	164	176	295	182	172	170	167	175	180	166	166
29	168	165	185	244	182	174	168	172	170	180)	166	166
30	168		190	238	180	168	168	171	174	171	167	166
31	170		195		180		168	212		174		168
Средн.	168	167	172	312	193	174	171	169	171	173	172	167
Высш.	170	179	216	649	244	182	182	218	197	182	182	171
Низш.	162	163	165	179	179	166	166	162	165	163	158	163

Средний годовой 184. Высший 649 24/IV. Низший 158 12/XI.

В период ледостава полыньи на участке поста. 23/III зажор ниже водпоста. 14—16/IV снегоход, 14—23/IV вдоль берегов полосы затопленного снега.

141. р. ЧЕРНАЯ — с. КРАСНЫЙ ХОЛМ

Отм. нуля графика 71,90 *м* абс.

Число	I	II	III	IV	V	VI	VII	VIII	IX	X	XI	XII
1	89	120	—	—	147	84	76	71	71	71	72	79
2	90	125	—	—	152	84	76	72	72	71	71	80
3	90	126	—	—	147	84	88	72	72	71	72	76
4	92	127	—	—	130	84	98	72	72	71	74	76
5	92	127	—	—	127	82	92	72	71	71	74	74
6	92	127	—	—	130	82	86	72	71	72	74	74
7	93	127	—	—	138	82	80	71	71	72	74	74
8	97	127	—	—	138	82	78	70	70	72	74	71
9	98	127	—	—	136	82	77	70	69	72	72	70
10	101	127	—	—	124	83	77	71	69	72	72	69
11	102	127	—	—	112	82	78	71	69	72	72)	69
12	102	127	—	—	111	82	78	71	69	72	72	68
13	103	126	—	—	113	81	78	71	69	71	70	66
14	105	122	—	—	114	80	77	71	69	71	70	63
15	106	116	—	—	114	80	77	71	69	71	69	62
16	106	112	—	102	113	80	77	71	69	71	69	60
17	106	107	—	168п	110	80	76	71	69	71	68	56
18	108	102	—	272	105	80	76	71	69	71	64	56
19	111	95	—	369	105	80	76	70	70	71	62	52
20	110	94	—	344	104	80	76	70	70	71	66	48
21	110	88	—	312•	104	80	75	70	69	71	68	45
22	110	—	—	326•	102	80	74	71	71	71	71	44
23	111	—	—	304•	98	79	74	71	71	72	71	42
24	111	—	—	247•	94	79	74	71	71	72	72	40
25	113	—	—	243•	92	79	74	72	71	73	72	40
26	112	—	—	200	91	79	73	72	72	73	74	38
27	112	—	—	197	90	78	73	72	72	73	74	36
28	114	—	—	169	88	78	73	71	72	73	74	36
29	116	—	—	148	87	78	72	71	72	73	76	34
30	118		—	144	86	77	72	71	71	76	78	34
31	119		—		85		72	71		75		33
Средн.	104	—	—	—	112	81	78	71	70	72	71	57
Высш.	119	127	—	400	152	85	100	72	73	76	78	81
Низш.	89	—	—	—	84	77	72	70	69	71	62	33

Средний годовой —. Высший 400 19/IV. Низший 33 31/XII.

21/II, 16/III наблюдения односрочные. 13/II—16/IV и 12—31/XII выше водпоста река перемерзла до дна, стока не было. 25/III—15/IV лед нависший. 22—24/IV затор льда на участке поста. 1—17/V подпор от р. Урал.

142. р. ИЛЕК — рзд. № 47

Отм. нуля графика 42,00 *м* усл.

Число	I	II	III	IV	V	VI	VII	VIII	IX	X	XI	XII
1	204	202	238	306	238	205	198	190	206	207	208	208
2	204	202	238	290	238	205	196	190	204	208	208)	212
3	204	202	238	280	235	205	198	190	204	208	208	217
4	203	202	238	276	230	204	199	189	203	208	208)	217
5	202	202	238	272	228	204	198	182	203	207	208	217
6	202	203	238	269	224	203	198	172	203	207	208	217
7	203	205	238	265	224	204	198	168	202	207	208	218
8	204	206	238	258	224	205	198	162	202	206	208	220
9	204	208	238	255	224	204	198	159	202	206	208)	220
10	206	210	238	253	224	202	199	159	202	206	207)	219
11	206	212	238	268	221	202	198	168	202	206	206	219
12	204	214	238	344	218	202	199	177	202	206	205	222
13	203	218	238	323	216	200	200	184	202	206	205	226
14	202	223	232	361	216	200	200	190	202	206	205	226
15	200	227	219	492•	214	198	198	191	202	206	205	226
16	201	230	210	640о	214	198	196	192	202	206	205	229
17	201	233	202	553о	212	198	198	193	202	206)	205	229
18	202	234	199	632о	212	202	199	194	204	206)	206	232
19	202	234	199	520	210	206	200	195	204	206	207	233
20	203	235	198	483	209	206	199	196	204	206	206	234
21	203	235	198	410	208	206	196	197	204	206	206	235
22	204	236	197	358	208	205	196	197	206	206)	206	237
23	204	236	198	321	208	204	196	196	208	207	206	239
24	204	236	199	288	207	200	198	197	208	208	206	240
25	203	237	199	272	207	200	198	197	208	208)	207	242
26	203	237	199	267	206	200	196	197	206	208)	206	239
27	203	238	200	260	205	199	195	198	206	210	206	240
28	202	238	204	255	205	198	193	198	206	208	206	241
29	202	238	256	251	205	198	190	198	206	208	207	240
30	202		297	246	205	198	189	200	206	207)	208	238
31	202		305		205		189	204		207		236
Средн.	203	222	226	342	216	202	197	188	204	207	207	228
Высш.	206	238	308	673	239	206	201	206	208	210	209	242
Низш.	200	202	197	245	205	196	189	159	202	206	205	208

Средний годовой 220. Высший 673 16/IV. Низший 159 9, 10/VIII.

29, 31/III, 11—18/IV наблюдения многосрочные. 9/II—16/III, 2—31/XII подпор уровня вследствие сужения водного сечения реки от ледостава ниже водпоста. 29/III—10/IV закраины. 15, 16/IV затор в 2 *км* ниже водпоста. 5—12/VIII забор воды на орошение.

143. р. ИЛЕК — пос. АЛГА

Отм. нуля графика 234,00 *м* усл.

Число	I	II	III	IV	V	VI	VII	VIII	IX	X	XI	XII
1	474	467	431	452	462	472	496	430	400	444	505	500
2	474	462	432	447	460	487	496	428	403	446	506	499
3	474	452	431	441	458	496	496	424	403	449	506	498
4	474	445	430	438	454	504	493	420	404	452	508	498
5	473	441	429	434	450	511	491	418	406	454	508	496
6	472	440	429	432	446	516	490	417	408	456	509	496
7	470	437	429	431	442	516	492	414	410	458	510	496
8	469	436	428	431	440	516	492	411	410	460	511	496
9	469	436	428	432	439	518	494	407	410	462	512	495
10	470	435	426	434	438	518	496	404	410	462	512)	496
11	470	436	426	446	436	518	498	400	411	464	512)	498
12	468	436	426	451	434	518	498	396	411	466	510	496
13	467	436	426	458	433	517	499	392	412	468	508	495
14	468	434	426	506	432	514	500	390	414	470	508	494
15	466	434	425	627	430	510	501	390	414	472	508	494
16	464	434	424	714п	428	506	500	391	414	472	508	492
17	462	434	424	755•	426	503	500	392	415	474	507	492
18	463	434	423	744•	426	504	498	390	418	475	507	491
19	464	432	424	686о	423	510	496	394	419	476	506	491
20	466	431	424	592	422	515	492	400	420	478	506	491
21	466	429	422	550	420	517	488	400	422	479	506	491
22	468	429	422	540	420	518	482	396	425	480	505	491
23	468	430	423	526	420	517	476	393	428	482	504	490
24	469	429	423	507	419	517	472	391	430	485	504	490
25	469	429	423	503	419	516	466	389	432	489	504	488
26	468	430	424	494	419	513	462	390	434	492	505	487
27	468	430	424	484	419	510	456	392	436	494	505	487
28	466	430	430	480	418	507	452	393	438	498	505	486
29	467	431	444	476	425	502	446	393	440	500	504	486
30	468		457	468	431	498	441	394	442	502	502	485
31	468		454		452		436	396		504		485
Средн.	468	437	429	513	434	509	484	401	418	473	507	493
Высш.	474	468	458	780	463	519	501	432	443	504	512	501
Низш.	462	428	422	431	418	468	434	388	399	444	502	485

Средний годовой 464. Высший 780 17/IV. Низший 388 25/VIII.

13—22/IV наблюдения многосрочные. 15, 16/IV закраины. 29/V—31/XII подпор от нижерасположенной плотины; в июле, августе забор воды на орошение.

144. р. ИЛЕК — г. АКТЮБИНСК

Отм. нуля графика 201,32 *м* абс.

Число	I	II	III	IV	V	VI	VII	VIII	IX	X	XI	XII
1	344	346	385	376	441	340	329	315	316	316	320	326
2	346	348	388	374	435	340	328	316	316	315	320)	326
3	346	351	388	374	419	339	328	316	315	316	319	328
4	342	351	387	374	404	338	328	315	315	316	319	330
5	341	352	382	373	397	338	328	314	314	316	318	330
6	341	354	380	373	392	336	328	314	314	316	319	330
7	341	354	378	372	388	336	327	314	314	315	319	332
8	340	353	374	371	386	336	326	314	314	315	319	331
9	342	353	373	371	384	336	328	314	312	315	319	332
10	344	356	370	369	380	335	328	314	312	316	317	332
11	344	358	370	368	374	334	327	314	312	316	319	336
12	344	358	369	369	368	334	327	314	312	315	324	336
13	344	359	368	370	365	334	327	314	312	315	322	336
14	342	360	369	384	364	333	327	314	312	316	322	336
15	343	361	368	417•	362	332	326	314	312	316	324	339
16	344	361	368	491о	362	332	326	314	313	316	324	338
17	349	361	369	541о	360	332	326	314	312	315)	324	340
18	352	368	370	610о	358	334	325	315	313	314)	324	342
19	362	368	368	626	356	334	324	314	313	315)	325	344
20	362	370	373	590	354	334	324	314	314	315)	326	344
21	363	372	375	565	352	333	323	314	314	315)	326	345
22	364	374	375	575	352	332	322	314	314	316)	326	346
23	363	374	384	581	350	332	321	314	314	318	326	347
24	363	374	385	579	348	332	320	314	314	317	326	348
25	362	380	384	600	346	331	320	312	314	316	326	346
26	357	381	381	573	346	330	319	314	314	318	326	346
27	354	380	380	548	344	330	317	313	317	320	326	344
28	348	381	380	525	344	329	318	313	316	319	326	346
29	346	382	377	480	342	328	317	312	314	316	326	348
30	345		382	451	342	328	316	314	314	320	326	348
31	345		382		341		316	316		318		348
Средн.	349	363	377	466	370	334	324	314	314	316	323	339
Высш.	364	383	388	636	444	340	330	316	319	320	327	350
Низш.	340	346	365	368	340	328	315	312	312	313	317	326

Средний годовой 349. Высший 636 19/IV. Низший 312 25/VIII (4), 9/IX (8).

14/IV—15/V наблюдения многосрочные. Резкое колебание уровня в январе—марте обусловлено частичным перемерзанием реки ниже водпоста. 27/II—3, 10—31/III, 1—7, 10—14/IV промоины, 12, 13/IV закраины. 30/X, 1, 10/XI река открыта выше и ниже водпоста, 10—27/XI полыньи.

145. р. ИЛЕК — пос. ВЕСЕЛЫЙ № 1

Отм. нуля графика 123,90 *м* абс.

Число	I	II	III	IV	V	VI	VII	VIII	IX	X	XI	XII
1	164	167	184	184	249	160	143	132	133	133	138)	158
2	164	168	184	181	230	156	142	132	133	133	138	158
3	164	169	184	180	216	156	142	132	132	133	138	157
4	165	170	184	184	208	155	142	132	132	134	138	156
5	165	171	184	186	199	155	142	131	132	134	138	156
6	165	172	184	187	190	156	142	131	132	134	138	157
7	165	175	184	187	184	157	141	130	132	134	139	158
8	166	176	183	188	183	156	140	130	132	133	139	158
9	166	178	182	190	182	156	140	130	131	133	138	158
10	166	178	181	194	178	155	141	130	131	133	138	158
11	166	178	180	197	176	154	140	131	131	133	138):	159
12	167	179	179	202	174	153	140	131	131	133	132	160
13	167	180	180	209	172	152	140	131	130	133	136	160
14	167	180	180	210	172	152	141	131	130	133	138	160
15	167	180	181	211	178	151	140	131	130	134	139	161
16	167	181	182	253o	180	150	140	131	131	133	140	162
17	168	181	182	313•	182	150	140	131	132	134	140	163
18	168	181	182	416•	180	149	140	131	132	134	141	164
19	166	181	182	453o	177	149	141	131	131	134	142	165
20	165	182	182	452	176	148	141	131	131	134	144	166
21	165	182	181	420	175	148	141	131	131	134	146	166
22	165	182	181	381	175	148	142	131	132	134	148	167
23	165	183	181	362	174	148	142	131	132	135	150	168
24	164	183	182	361	173	147	141	131	132	135	152	169
25	164	183	182	363	172	146	138	131	132	136)*	155	170
26	164	184	182	363	172	146	136	132	133	136	158	170
27	165	184	182	378	170	145	136	132	133	137	159	171
28	165	184	186	350	170	144	135	131	132	138	158	172
29	166	184	192	322	168	144	134	132	133	138	158	172
30	166		188	286	166	144	134	133	133	137)	158	173
31	166		182		164		134	133		138)		174
Средн.	166	178	183	279	183	151	140	131	132	134	144	163
Высш.	168	184	193	466	262	160	143	133	133	138	159	174
Низш.	164	167	179	179	163	144	133	130	130	133	131	156

Средний годовой 165. Высший 466 20/IV. Низший 130 7—10/VIII, 13—15/IX.

146. р. ИЛЕК — пос. ЧИЛИК

Отм. нуля графика 86,00 *м* усл.

Число	I	II	III	IV	V	VI	VII	VIII	IX	X	XI	XII
1	146	152	150	149	644	218	172	148	133	134	136)	143
2	146	152	150	151	571	216	170	148	134	133	137	146
3	146	152	150	153	503	213	170	146	135	132	135	145
4	148	152	140	160	466	210	168	146	135	134	136	144
5	147	152	146	169	438	206	166	146	135	132	136	146
6	148	152	150	152	414	204	166	146	134	130	136	148
7	148	152	142	160	395	202	166	146	134	130	136	148
8	148	152	142	162	377	200	164	145	134	132	137	148
9	148	152	146	162	372	198	164	144	134	132	137	148
10	148	152	144	160	360	198	164	143	134	132	137	149
11	150	152	144	162	350	196	162	143	134	132	138)*	151
12	150	152	146	163	341	194	162	142	134	130	142	152
13	150	152	148	168	330	192	162	142	135	130	138	153
14	149	152	150	183	320	190	162	139	135	130	138	153
15	150	152	150	248	313	188	163	136	134	131	140	153
16	152	152	150	320	306	186	163	135	134	131	141	154
17	150	151	150	370o	298	184	163	135	134	132	140	156
18	148	150	150	500•	291	182	163	134	134	131	140	156
19	148	150	150	691•	282	181	161	132	135	130	140	156
20	149	151	148	732•	278	181	160	131	134	132	140	156
21	149	151	146	744	272	181	160	132	134	133	140	156
22	148	152	148	744	267	181	158	134	134	133	141	156
23	148	152	148	740	264	180	157	134	134	134	141	156
24	148	153	140	732	260	178	156	134	135	133	141	156
25	148	154	141	724	254	176	156	134	135	133	141	158
26	148	153	142	718	248	176	156	134	135	134	141	158
27	150	152	146	714	243	176	152	133	135	136	140	158
28	148	152	152	710	238	174	152	132	135	136	139	158
29	152	151	157	701	234	174	151	134	135	136	138	159
30	152		156	684	229	173	150	133	135	136)	142	160
31	152		149		222		149	133		134)*		160
Средн.	149	152	147	411	335	190	161	139	134	133	139	153
Высш.	152	154	158	762	652	219	172	149	135	136	143	161
Низш.	146	150	139	149	220	173	149	131	133	130	135	142

Средний годовой 187. Высший 762 20/IV. Низший 130 6/X (6).

15—21/IV наблюдения многосрочные. 15, 16/IV редкий ледоход. 31/X снежница, 12/XI полыньи.

147. р. КАРАГАНДА — пос. КАНДАГАЧ

Отм. нуля графика 271,00 *м* абс.

Число	I	II	III	IV	V	VI	VII	VIII	IX	X	XI	XII
1	прмз	прмз	прмз	429	151	138	128	122	126	114	114	прмз
2	„	„	„	408	151	138	127	122	124	115	114	„
3	„	„	„	404	150	138	128	120	123	115	114	„
4	„	„	„	399	150	138	128	120	120	114	114)	„
5	„	„	„	402	150	136	128	118	119	114	114)	„
6	„	„	„	402	150	134	128	118	119	114	114)	„
7	„	„	„	400	149	133	127	117	118	113	114)	„
8	„	„	„	394	149	133	127	117	117	113	114)	„
9	„	„	„	391	149	133	127	116	116	113	113)	„
10	„	„	„	407	148	133	126	116	115	113	113)	„
11	„	„	„	416	148	132	126	116	114	113	112)	„
12	„	„	„	398	148	132	126	115	114	113	111	„
13	„	„	„	392	148	131	126	115	114	113	108	„
14	„	„	„	390	147	131	126	114	114	112	прмз	„
15	„	„	„	517	147	130	126	114	114	112	„	„
16	„	„	„	532	147	130	125	114	113	112	„	„
17	„	„	„	463•	147	130	125	114	113	112)	„	„
18	„	„	„	355)	147	132	125	114	114	112)	„	„
19	„	„	„	237)	146	132	125	114	114	112)	„	„
20	„	„	„	198)o	146	131	124	114	113	112)	„	„
21	„	„	„	186)	146	130	124	114	113	112)	„	„
22	„	„	„	192)	145	130	122	114	115	112)	„	„
23	„	„	„	176)o	144	130	133	113	116	112	„	„
24	„	„	114	170	144	130	138	113	116	112	„	„
25	„	„	135	168	144	130	134	112	116	112)	„	„
26	„	„	136	162	142	130	131	112	115	113	„	„
27	„	„	146	162	142	130	129	112	115	115	„	„
28	„	„	159	159	142	129	126	112	114	115	„	„
29	„	„	170	154	141	129	124	112	114	115	„	„
30	„		203	152	141	128	124	118	114	115	„	„
31	„		385		140		123	127		114		„
Средн.	прмз	прмз	—	320	146	132	127	116	116	113	—	прмз
Высш.	прмз	прмз	438	598	152	139	144	127	127	115	114	прмз
Низш.	прмз	прмз	прмз	152	140	128	122	112	113	111	прмз	прмз

Средний годовой —. Высший 598 15/IV. Низший прмз.

1, 11—17/IV наблюдения многосрочные. 24—31/III вода на льду. 24/III—16/IV лед на дне. 15, 16/IV редкий ледоход, затор у водпоста. 18—23/IV остатки льда у берегов. 3/V—13/XI стока не было, даны уровни плеса.

148. р. АКТАСТЫ — пос. БЕЛОГОРСКИЙ

Отм. нуля графика 10,00 *м* усл.

Число	I	II	III	IV	V	VI	VII	VIII	IX	X	XI	XII
1	392	392	404	402	436	403	399	400	404	405	406)	408
2	392	392	403	400	435	403	398	400	404	405	405	407
3	392	393	403	398	433	402	398	400	404	405	405	416
4	394	393	404	392	430	402	400	400	404	405	404)	420
5	394	393	407	392	427	400	400	400	404	405	404	421
6	394	394	408	393	427	399	400	400	404	405	405	422
7	395	395	408	393	424	400	400	401	404	405	405	436
8	394	414	405	392	424	400	398	400	404	405	404)	430
9	394	424	406	392	422	400	400	400	404	405	404)	424
10	392	426	406	392	418	400	402	400	404	405	406)	431
11	392	426	407	394	414	400	398	400	404	405	406	446
12	393	426	410	397	417	400	399	400	404	405	407	446
13	394	426	409	398	417	400	400	400	404	405	408	446
14	393	426	410	456	416	398	400	401	404	405	411	444
15	394	426	410	570	414	398	400	402	404	405	413	444
16	394	428	410	580	414	398	400	402	404	405	419	446
17	395	432	406	644	412	399	400	402	404	404)	419	453
18	392	456	406	625	412	401	400	402	404	404)	420	462
19	392	470	405	563	412	401	400	402	404	402)	419	470
20	392	480	406	550	412	400	400	402	404	404)	419	476
21	392	488	408	540	410	398	398	401	404	404)	416	478
22	394	504	408	536	408	398	398	402	406	406)	412	480
23	394	520	404	512	408	400	398	402	405	406	415	478
24	393	522	402	497	408	400	398	402	405	406	416	476
25	393	508	402	464	408	400	399	402	405	404)	415	476
26	393	476	401	456	408	400	399	402	406	408	410	476
27	394	438	400	449	406	398	398	402	405	408	408	487
28	394	418	401	440	406	398	398	402	405	405	412	480
29	394	410	412	438	406	398	398	403	405	404)	412	483
30	394		418	436	404	398	398	403	405	403	410	488
31	392		404		404		400	405		406		492
Средн.	393	438	406	463	416	400	399	401	404	405	410	453
Высш.	395	525	422	667	439	403	404	405	406	409	421	494
Низш.	392	392	396	392	404	398	398	399	403	402	403	407

Средний годовой 416. Высший 667 18/IV. Низший 392 1/I (16), II (4), IV (9).

15—20/IV наблюдения многосрочные. 8—29/II, 3—31/XII подпор от снега, забившего русло на участке поста. Весеннего ледохода не было, лед растаял на месте.

149. р. ТЕРЕСБУТАК — пос. БЕЛОГОРСКИЙ

Отм. нуля графика 15,00 *м* усл.

Число	I	II	III	IV	V	VI	VII	VIII	IX	X	XI	XII
1	33	32	31	30	18	20	10	26	31	37	40)	41
2	33	32	31	29	16	20	10	26	31	37	40	45
3	32	32	31	29	16	21	10	26	31	37	40	58
4	32	32	31	29	14	21	10	27	32	37	40)	70
5	32	32	31	29	18	20	10	26	32	37	40	80
6	32	32	31	29	20	20	10	28	32	37	39	80
7	32	32	32	29	18	20	10	28	32	37	40	84
8	32	31	31	28	18	20	10	28	32	37	40)	82
9	32	31	31	28	17	19	10	28	33	37	40)	86
10	32	31	30	29	12	20	8	28	33	37	41)	88
11	32	31	30	30	11	18	8	28	33	37	41	94
12	32	31	30	30	12	18	7	28	33	37	45	93
13	32	31	30	28	15	18	8	28	33	37	57	100
14	33	31	30	34	16	18	16	29	33	37	54	92
15	33	31	30	40	16	18	18	28	33	37	56	86
16	32	31	30	134	16	18	18	28	33	37	52	90
17	32	32	30	218	16	19	20	29	33	36)	54	92
18	32	32	30	175	18	19	20	29	33	36)	52	92
19	32	32	30	107	19	20	20	30	34	40)	40	70
20	32	34	30	105	18	18	22	30	34	40)	37	50
21	32	34	30	105	18	16	22	29	35	38)	36	42
22	32	35	29	86	18	16	22	30	35	39)	38	39
23	32	36	29	40	18	14	22	30	35	38	37	38
24	32	36	29	37	19	14	22	30	35	37	38	38
25	32	36	30	24	20	13	22	30	35	38)	37	38
26	32	34	30	28	20	13	22	32	36	40	40	38
27	32	31	30	24	20	12	22	31	36	38	40	38
28	32	31	31	14	20	10	24	30	36	38	42	38
29	32	31	33	16	20	10	24	30	36	38)	42	36
30	32		32	16	20	10	24	30	36	40	42	36
31	32		30		20		24	31		40		38
Средн.	32	32	30	53	17	17	16	29	34	38	43	64
Высш.	33	36	35	237	22	21	25	32	36	41	59	100
Низш.	32	31	29	8	10	10	7	25	31	35	36	36

Средний годовой 34. Высший 237 16/IV. Низший 7 10—12/VII.

16—25/IV наблюдения многосрочные. 1/I—28/IV, 25—31/XII лед нависший. 18/IV редкий ледоход, 27/IV промоины. Весеннего ледохода не было, лед растаял на месте. 5/V—30/XI подпор от водослива. 12—17/XI зажор ниже водпоста. 3—20/XII подпор от частичного перемерзания русла в 300 *м* ниже водпоста.

150. р. КИНДЕЛЯ — з/свх. МАГНИТОСТРОЙ

Отм. нуля графика 44,00 *м* усл.

Число	I	II	III	IV	V	VI	VII	VIII	IX	X	XI	XII
1	—	—	—	—	228	108	94	86	84	83	94)	114
2	—	—	—	—	220	107	94	86	84	83	88)	116
3	—	—	—	—	212	107	93	86	84	83	88	118
4	—	—	—	—	196	106	94	86	84	83	89	123
5	—	—	—	—	182	105	94	85	84	84	89	125
6	—	—	—	—	172	104	93	85	84	83	89	126
7	—	—	—	—	166	104	92	85	83	83	89	126
8	—	—	—	—	162	103	92	85	83	83	89	128
9	—	—	—	—	160	102	92	84	83	83	90	129
10	—	—	—	—	154	102	92	84	83	83	90	130
11	—	—	—	—	148	102	91	84	83	83	91)	132
12	—	—	—	—	144	101	91	84	84	83	96	132
13	—	—	—	—	140	100	91	85	84	83	103	132
14	—	—	—	—	134	100	90	85	84	83	106	134
15	—	—	—	—	132	99	90	84	84	83	102	138
16	—	—	—	190	134	98	90	84	84	83	102	138
17	—	—	—	190	134	98	89	84	84	83	102	138
18	—	—	—	222	131	98	89	84	84	83	104	138
19	—	—	—	240	128	98	89	84	84	83	105	139
20	—	—	—	244•	126	98	88	84	84	83	106	140
21	—	—	—	428	125	98	88	84	84	83	108	141
22	—	—	—	408•	124	98	88	84	84	83	108	142
23	—	—	—	408	123	98	88	85	84	84	109	146
24	—	—	—	457	122	98	87	85	84	84	109	150
25	—	—	—	464	121	97	87	86	85	84	110	150
26	—	—	—	448	120	97	87	86	84	84	112	149
27	—	—	—	388	118	96	87	86	84	84	113	148
28	—	—	—	339	116	96	86	85	84	86	113	149
29	—	—	—	286	114	95	86	86	84	88)	114	150
30	—		—	248	112	94	86	85	84	92	114	150
31	—		—		109		86	85		95		150
Средн.	—	—	—	—	145	100	90	85	84	84	101	136
Высш.	—	—	—	478	232	108	95	86	85	95	114	150
Низш.	—	—	—	—	108	94	86	84	83	83	88	114

Средний годовой —. Высший 478 25/IV. Низший 83 6/IX (7), X (22).

19/IV ледоход. 30, 31/X, 12/XI полынья.

151. р. УТВА — рзд. ПЕПЕЛ

Отм. нуля графика 48,00 *м* усл.

Число	I	II	III	IV	V	VI	VII	VIII	IX	X	XI	XII
1	311	301	321	318	376	312	312	294	289	294	301	302
2	311	301	321	318	369	313	312	293	288	294	301	303
3	310	301	321	318	357	313	313	292	288	294	302	303
4	309	301	321	318	350	312	313	291	289	294	302	302
5	308	302	321	318	344	312	313	291	289	294	298	300
6	305	303	321	318	342	312	312	290	289	294	299	300
7	304	304	322	316	340	311	311	290	289	294	299	299
8	303	304	324	314	334	311	306	289	289	294	300	299
9	306	306	324	315	332	311	306	289	289	294	300	298
10	306	307	324	318	330	313	304	289	288	294	300	298
11	306	308	324	322	327	314	303	288	288	294	302)	298
12	305	307	324	327	326	314	303	288	288	294	303)	298
13	305	307	324	338	324	315	302	288	288	295	303	300
14	305	307	324	350	324	316	301	287	288	295	303	300
15	303	308	324	371	322	316	301	286	288	295	299	300
16	301	308	324	712•	320	315	301	286	288	295	299	299
17	301	308	322	960•	318	315	300	286	288	295	300	299
18	311	308	321	963	316	314	300	286	288	296	300	298
19	312	308	321	908	315	314	300	286	288	296	300	298
20	317	308	321	843	315	314	299	285	288	296	300	296
21	317	308	318	818	316	314	299	285	289	296	300	296
22	317	309	308	798	317	314	300	287	289	296	300	295
23	317	310	308	658	318	314	300	287	290	296	300	295
24	317	311	308	494	318	314	300	287	290	296	301	296
25	317	316	318	452	316	314	298	289	290	296	301	296
26	317	320	328	431	315	313	299	288	293	298	301	296
27	316	321	328	432	315	312	299	288	293	298	301	296
28	315	321	321	412	314	312	299	288	293	299	301	295
29	313	321	322	401	314	312	296	288	293	299	301	296
30	308		322	384	314	312	294	289	294	299)	301	296
31	305		322		312		294	288		299)		296
Средн.	310	308	321	485	327	313	303	288	289	296	300	298
Высш.	317	321	328	993	378	316	313	294	294	299	303	303
Низш.	301	301	308	314	312	311	294	285	288	294	298	295

Средний годовой 320. Высший 993 17/IV. Низший 285 20, 21/VIII.

16/IV наблюдения многосрочные. Сведения о ледовых явлениях в ноябре неполные.

152. р. ЧАГАН — пос. КАМЕННЫЙ

Отм. нуля графика 32,11 *м* абс.

Число	I	II	III	IV	V	VI	VII	VIII	IX	X	XI	XII
1	260	263	277	286	412	279	265	258	255	258	261	264
2	260	263	277	286	390	278	265	258	255	257	261	264
3	260	263	277	284	378	277	265	258	255	257	262	265
4	261	263	274	284	364	276	266	258	255	257	262	265
5	261	263	272	282	348	275	267	257	255	257	262	265
6	261	264	270	282	332	275	267	256	255	257	263	266
7	261	264	266	284	320	275	267	256	255	257	263	266
8	261	264	264	284	312	275	266	256	255	257	263	266
9	261	264	263	285	307	274	266	255	255	257	262	265
10	262	265	263	286	303	274	266	254	255	257	262	265
11	263	265	263	286	299	273	268	254	255	257	262	264
12	263	266	266	286	297	273	268	254	255	257	262	263
13	264	268	268	287	296	272	268	254	255	257	262)	263
14	264	268	272	288	293	272	269	254	255	257	263	263
15	264	268	274	290	290	271	270	254	255	257	263	262
16	264	266	278	292	288	270	270	254	255	257	263	262
17	265	265	280	294	288	270	269	253	255	257	263	262
18	266	265	284	325	286	270	268	253	254	257	263	262
19	266	266	286	630п	284	270	268	252	254	257	263	262
20	266	267	290	827п	282	270	267	252	255	257	263	262
21	266	268	290	867п	281	270	267	252	255	257	263	262
22	266	270	291	900п	280	270	267	252	256	257	263	262
23	267	272	292	947•	280	270	267	252	256	258	263	262
24	267	273	293	923о	280	270	266	252	256	258	263	262
25	266	274	292	863о	281	270	265	254	256	258	263	262
26	266	275	291	798	281	268	264	254	257	258	263	262
27	265	276	290	681	281	268	264	254	257	259	263	262
28	265	277	290	588	280	266	262	254	257	260	263	262
29	265	277	290	520	280	266	261	255	257	260	263	262
30	264		289	458	280	266	260	255	258	260	263	262
31	264		288		280		259	255		260		262
Средн.	264	268	279	473	305	272	266	254	255	258	263	263
Высш.	267	277	293	967	420	279	270	259	258	260	263	266
Низш.	260	263	263	282	280	266	259	252	254	257	261	262

Средний годовой 285. Высший 967 23/IV. Низший 252 19—24/VIII.

19—29/IV наблюдения многосрочные. 9—18/IV полынья. 19—22/IV разводье. 19—23/IV затор льда ниже водпоста. 15—25/XI полыньи.

153. р. ЧАГАН — пос. НОВЕНЬКИЙ

Отм. нуля графика 25,00 *м* усл.

Число	I	II	III	IV	V	VI	VII	VIII	IX	X	XI	XII
1	203	205	209	209	524	356	215	210	211	210	207	206
2	203	206	208	208	513	332	216	209	211	210	206	206
3	203	208	210	206	526	312	216	210	211	209	207	207
4	203	208	212	206	571	298	218	210	212	210	207	207
5	204	209	212	204	593	286	219	210	212	210	208	207
6	205	210	211	203	596	276	220	209	212	209	208	208
7	205	210	211	202	597	262	220	208	212	208	208	211
8	204	210	211	202	591	254	220	208	212	208	206	209
9	206	210	212	202	586	246	218	208	212	208	207	209
10	206	211	214	201	584	240	218	208	213	208	206	212
11	207	211	214	201	578	234	218	208	213	208	206	211
12	206	211	214	200	570	228	217	208	213	208	206)	212
13	206	211	214	202	567	221	217	208	213	208	214	212
14	206	210	214	204	566	218	218	208	213	208	208	212
15	207	211	214	204	568	214	218	207	214	208	208	212
16	206	211	214	206	574	212	217	207	214	207	206	210
17	206	211	214	212	580	211	216	207	213	207	206	209
18	206	212	214	314	581	210	216	207	213	207	205	208
19	204	212	214	434	580	209	216	208	212	207	204	208
20	202	213	214	580	574	208	215	208	212	207	204	209
21	202	213	214	698	568	208	215	208	212	207	204	209
22	202	214	212	758п	560	209	216	207	212	207	205	210
23	202	214	213	783•	552	209	216	207	211	207	205	211
24	201	214	212	786•	542	210	214	208	210	207	205	211
25	201	216	211	815•	528	210	213	208	211	206	205	212
26	201	218	211	768о	512	211	212	209	211	207	205	212
27	202	216	212	701	488	211	212	210	210	207	205	212
28	202	214	211	612	461	212	212	210	210	210	205	213
29	202	211	210	552	432	212	212	211	210	208	205	210
30	204		209	528	405	214	212	212	211	207	206	208
31	205		210		380		210	212		208		207
Средн.	204	211	212	393	543	238	216	209	212	208	206	210
Высш.	207	218	215	827	597	361	221	212	214	212	217	213
Низш.	201	205	208	200	374	208	210	207	209	206	204	206

Средний годовой 255. Высший 827 25/IV. Низший 200 12/IV.

18—30/IV наблюдения многосрочные.

154. р. ДЕРКУЛ — пос. ПЛОШКИН

Отм. нуля графика 40,00 *м* усл.

Число	I	II	III	IV	V	VI	VII	VIII	IX	X	XI	XII
1	353	360	367	387	492	443	406	376	360	374	386	395
2	354	361	368	387	484	445	406	375	360	374	386	395
3	354	361	370	386	479	445	406	374	359	374	387	395
4	354	361	371	388	474	445	406	373	360	375	387	395
5	355	361	372	390	469	445	406	373	360	375	388	395
6	355	361	374	389	468	443	406	372	360	376	389	396
7	355	361	377	390	465	442	404	370	361	376	389	397
8	355	362	378	392	464	442	403	368	362	377	390	397
9	355	362	378	392	464	442	403	367	362	377	390	397
10	355	362	378	394	462	440	403	365	362	377	390	398
11	355	362	378	394	460	440	404	366	362	377	390	398
12	356	362	378	396	458	438	403	364	362	378	391)	398
13	357	362	378	397	456	436	403	364	362	379	390	398
14	357	362	377	400	455	434	402	364	363	379	390	398
15	358	363	378	402	453	433	400	363	363	380	390	398
16	358	363	378	428	446	432	398	363	365	379	390	399
17	358	363	378	482	440	430	396	362	365	379	391	399
18	358	364	378	625	446	430	396	360	366	379	391	399
19	358	364	378	858•	450	426	396	358	366	380	391	399
20	358	365	378	956о	451	424	392	357	366	380	391	399
21	358	365	379	929о	451	422	390	356	367	380	391	400
22	359	365	380	853о	450	422	388	356	369	380	392	400
23	359	365	383	757о	450	420	388	355	369	381	392	400
24	360	365	383	676о	448	417	388	356	369	381	392	400
25	360	366	383	615	446	414	388	356	370	382	393	400
26	360	366	383	575	440	412	388	358	370	382	393	401
27	360	366	381	539	442	412	386	358	371	382	393	401
28	360	366	386	523	438	408	386	357	372	383	394	401
29	360	366	387	505	436	406	382	358	372	383	394	401
30	360		387	498	436	406	380	360	373	384	395	401
31	360		387		440		377	359		385		401
Средн.	357	363	378	523	455	430	396	363	365	379	391	398
Высш.	360	366	387	965	493	445	407	377	373	385	395	401
Низш.	353	360	367	386	435	406	377	355	359	374	385	395

Средний годовой 400. Высший 965 20/IV. Низший 353 1/I.

17—26/IV наблюдения многосрочные. 1/I—15/IV, 29/VI—31/XII стока не было, даны уровни плеса. 17, 18/IV закраины. 19—21/IV кратковременные заторы льда на участке поста.

155. р. УИЛ — аул АЛТЫ-КАРАСУ

Отм. нуля графика 40,00 *м* усл.

Число	I	II	III	IV	V	VI	VII	VIII	IX	X	XI	XII
1	202	202	213	415•	242	204	194	192	192	194	210	205
2	202	202	213	446)о	238	205	194	191	192	194	207	206
3	201	202	213	410)о	236	205	195	191	192	194	202	213
4	201	203	212	378)*	235	205	195	191	192	194	200	214
5	201	203	212	351)*	233	204	195	192	192	196	200	217
6	200	203	212	345)*	230	202	195	192	192	196	201	218
7	200	204	214	355)*	228	202	194	192	192	196	201	216
8	200	204	214	350)о	226	203	193	191	192	196	201	218
9	199	205	214	322)о	224	203	194	191	192	196	201	218
10	199	205	215	310•	224	203	195	192	192	196	202	217
11	199	205	214	337о	222	202	195	193	192	196	204)	215
12	199	205	213	430•	221	202	195	192	192	197	206	218
13	199	205	212	368	220	202	195	192	192	197	206	220
14	200	206	212	355)о	219	201	196	192	192	197	205	220
15	200	209	211	437•	217	200	195	192	192	197	204	222
16	200	210	209	489•	216	199	195	192	191	197	204	224
17	201	210	209	430	215	199	195	192	191	197)	204	225
18	202	209	210	422	214	199	196	191	191	197)	204	226
19	201	206	210	378	214	200	194	191	191	197)	205	228
20	200	206	211	335	212	200	194	190	191	197)	206	229
21	199	206	212	298	212	199	194	190	190	196)	204	228
22	199	206	212	293	211	199	194	191	190	196	205	227
23	199	206	213	291	210	199	193	191	190	196	205	227
24	199	207	213	282	210	198	193	191	190	196	205	227
25	199	210	214	269	208	198	192	190	190	198	200	227
26	200	211	214	266	208	198	192	189	192	198	200	227
27	200	212	217	259	208	197	192	189	193	198	198	228
28	201	212	222	254	208	197	192	190	193	198	202	228
29	202	213	238	250	207	196	192	192	193	199	206	230
30	202		295	244	206	196	192	192	193	201)	205	230
31	202		326п		204		192	193		206)		230
Средн.	200	206	220	346	219	201	194	191	192	197	203	222
Высш.	202	213	343	519	242	205	196	193	193	207	211	230
Низш.	199	202	209	243	204	195	192	189	190	194	197	205

Средний годовой 216. Высший 519 16/IV. Низший 189 25—28/VIII.

30/III—24/IV наблюдения многосрочные. 1—8/I зажор ниже водпоста. 4—7/IV снежница. 3—31/XII уровни в подпоре от частичного перемерзания реки ниже водпоста.

156. р. УИЛ — аул ТАЛ-ТОГАЙ

Отм. нуля графика 43,00 *м* усл.

Число	I	II	III	IV	V	VI	VII	VIII	IX	X	XI	XII
1	167	183	187	188	313	206	173	170	163	163	162	168
2	168	183	187	219	306	204	173	170	163	162	163	170
3	169	184	186	264	298	202	173	170	162	162	163	171
4	170	184	185	258	290	202	173	169	163	163	163	171
5	172	185	183	254	284	200	173	169	163	163	163	171
6	173	185	181	263	279	200	174	169	163	163	163	172
7	175	186	180	304	274	198	174	169	163	163	163	172
8	177	186	180	427	270	196	174	168	163	163	162	172
9	180	186	182	430	264	196	174	168	163	163	162	170
10	182	187	183	417	260	194	174	168	162	162	162	172
11	183	187	183	402	256	193	175	168	162	162	162)	172
12	186	187	182	391	252	192	174	167	162	162	163	173
13	188	187	180	382	250	192	174	167	162	162	178	174
14	188	187	179	375	248	190	174	166	162	162	174	174
15	189	187	178	394п	246	188	174	166	162	162	166	174
16	188	187	177	452о	244	186	174	166	162	162	162	175
17	188	187	177	437о	240	185	174	165	162	163	162	175
18	187	187	177	456•	238	184	174	165	162	163	162	175
19	186	187	177	481•	234	182	175	165	163	162	163	175
20	185	188	176	526о	230	182	174	165	163	162	163	175
21	184	189	177	498	228	180	175	164	162	162	164	175
22	184	189	177	467	224	178	175	164	163	162	164	175
23	184	190	177	442	222	178	174	164	163	162	164	176
24	183	191	176	398	220	176	174	163	163	162	159	178
25	183	190	177	369	218	175	174	163	163	162	162	179
26	183	190	177	358	216	175	174	162	162	163	164	180
27	183	189	178	347	215	174	173	163	162	164	166	180
28	183	188	180	336	214	174	172	163	162	164	166	180
29	183	188	182	328	212	174	172	163	162	162	166	180
30	182		184	320	210	174	172	164	163	162	163	181
31	182		187		208		170	164		163		181
Средн.	181	187	180	373	247	188	174	166	162	162	164	175
Высш.	189	191	188	533	315	207	175	170	163	164	180	181
Низш.	167	183	176	188	208	173	170	162	162	162	159	168

Средний годовой 197. Высший 533 20/IV. Низший 159 24/XI.

2, 3, 7, 8, 15—25/IV наблюдения многосрочные. 12—15/XI зажор в 200 *м* ниже водпоста. 13/XI—2/XII полыньи в 150 *м* ниже водпоста.

157. р. КИИЛ — клх. ЖЕНКИНШЕК

Отм. нуля графика 50,00 *м* усл.

Число	I	II	III	IV	V	VI	VII	VIII	IX	X	XI	XII
1	434	432	437	461	478	442	436	431	424	430	436	436
2	434	431	437	470	471	442	436	431	425	430	436	436
3	433	431	437	473	467	441	436	430	426	431	436	436
4	432	430	437	474	462	440	436	430	426	431	436	436
5	430	430	438	474	458	439	436	430	426	431	438	436
6	429	430	439	476	458	439	436	429	426	431	438	436
7	428	430	440	477	456	438	436	428	426	431	438	436
8	428	430	442	477	454	438	436	427	426	431	438	437
9	427	430	443	477	452	438	436	427	426	431	438	437
10	427	430	444	477	453	437	436	426	426	431	438	438
11	426	430	446	478	453	437	436	426	426	432	438)	439
12	426	430	446	478	452	437	436	425	426	432	438)	440
13	425	430	447	484	452	437	436	425	426	432	438	441
14	425	431	448	499	452	436	436	425	426	432	438	442
15	424	432	449	538•	451	436	435	425	427	432	438	442
16	424	432	449	733•	451	436	435	425	427	432	438	442
17	425	432	449	838•	451	436	435	425	427	432)	438	443
18	426	432	449	848•	451	436	435	425	427	432)	438	443
19	427	433	449	746•	451	436	435	425	427	432	437	444
20	428	433	449	614	451	436	434	425	427	433	437	444
21	428	433	449	522	451	436	434	425	427	433)	437	444
22	428	434	449	508	451	436	434	424	427	434	437	444
23	428	434	449	500	451	436	434	424	428	434	437	444
24	429	434	449	492	451	436	434	423	428	434	437	445
25	430	435	449	490	451	436	433	423	428	434)	436	445
26	431	436	449	488	451	436	432	423	429	435	436	445
27	431	437	450	487	450	436	432	423	429	435	436	445
28	432	437	452	486	449	436	432	423	430	435	436	445
29	432	437	452	484	446	436	431	424	430	436	436	445
30	432		452	482	444	436	431	424	430	436	436	445
31	432		453		442		431	424		436		445
Средн.	429	432	446	531	454	437	435	426	427	433	437	441
Высш.	435	437	454	859	478	442	436	431	430	436	438	445
Низш.	424	430	437	460	442	436	431	423	424	430	436	436

Средний годовой 444. Высший 859 18/IV. Низший 423 23—29/VIII.

31/III—12/IV закраины, 14/IV лед подняло.

158. р. САГИЗ — ст. САГИЗ

Отм. нуля графика 45,52 *м* абс.

Число	I	II	III	IV	V	VI	VII	VIII	IX	X	XI	XII
1	212	223	216	607•	236	210	210	204	204	206	210	212
2	213	223	216	649•	234	210	209	204	204	206	210	212
3	214	222	215	610o	232	209	208	203	204	206	210	212
4	214	222	214	530o	231	209	207	203	204	206	210	212
5	215	222	214	512o	230	209	207	203	204	206	210	212
6	216	221	213	484	228	209	208	202	204	206	210	215
7	217	221	213	421	226	209	208	203	204	206	210	215
8	217	221	212	418	226	209	208	203	205	206	210	217
9	218	221	212	386	226	208	208	203	205	206	210	217
10	218	220	211	350	220	208	208	203	205	207	210	218
11	219	220	211	349	220	208	208	203	205	207	210	218
12	220	220	211	374	221	208	208	203	205	207	211)	219
13	221	220	210	413	221	208	208	203	205	207	211)	219
14	221	220	210	424	220	207	208	203	205	207	212	219
15	222	220	209	355	220	207	207	203	205	208	212	220
16	222	219	209	314	220	207	207	203	205	208	212	225
17	223	219	209	299	220	207	208	203	205	208	212	228
18	223	219	209	287	220	206	208	203	205	208	212	229
19	224	219	209	277	219	206	208	204	205	209	212	229
20	224	219	208	272	219	207	208	204	205	209	212	229
21	221	219	208	269	218	209	208	203	205	209	212	229
22	221	219	208	262	218	209	207	203	206	209	212	229
23	221	219	208	256	217	209	207	203	208	209	212	229
24	222	218	207	251	217	209	207	203	208	209	213	229
25	222	218	207	248	216	210	206	203	208	209	212	230
26	222	218	206	245	215	210	206	203	208	210	212	232
27	222	218	206	242	214	210	206	203	208	210	212	234
28	223	217	216	240	214	210	205	203	208	210	212	235
29	223	216	346п	238	213	210	205	203	207	210	212	235
30	223		523•	236	212	210	204	204	207	210	212	236
31	223		516•		211		204	204		210		237
Средн.	220	220	235	361	221	209	207	203	206	208	211	224
Высш.	224	223	553	679	237	210	210	204	208	210	213	237
Низш.	212	216	206	235	211	206	204	202	204	206	210	212

Средний годовой 227. Высший 679 2/IV. Низший 202 6/VIII.

29, 30/III, 1—8/IV наблюдения многосрочные. 1/I—27/III, 22/VII—31/XII стока не было, даны уровни плеса. 28/III закраины, разводья.

159. р. ЭМБА — с. РОДНИКИ

Отм. нуля графика 13,00 *м* усл.

Число	I	II	III	IV	V	VI	VII	VIII	IX	X	XI	XII
1	179	179	180	392	—	178	174	171	174	176	178	177
2	179	179	180	385	—	178	175	171	174	176	178	177
3	179	179	180	369	—	179	175	171	174	175	178	176
4	179	179	180	348	—	178	176	171	174	175	178	176
5	179	179	180	334	—	178	176	171	174	176	178)	176
6	179	179	179	324	—	178	178	171	175	176	178)	175
7	179	179	179	322	—	178	177	171	175	176	178)	175
8	179	179	178	321	—	178	176	171	175	176	178)	175
9	179	179	178	311	—	178	176	171	175	176	178)	174
10	179	179	177	313	—	178	175	172	175	176	178)	174
11	179	179	176	325	—	179	174	172	175	176	178	174
12	179	179	176	400	—	178	173	172	175	176	178	174
13	179	179	176	383	—	178	173	172	175	176	178	174
14	179	179	175	384	180	178	173	172	175	176	178	174
15	179	179	175	384	180	178	172	173	175	176	178	174
16	179	179	175	382	180	178	172	173	176	176	178	173
17	179	179	174	358	180	178	172	173	176	177	178	173
18	179	179	174	318o	180	184	172	173	176	178	178	173
19	179	180	174	256	179	186	172	173	175	179	178	173
20	179	180	174	242	179	183	172	173	175	179	177	173
21	179	180	173	241	179	181	172	173	176	178)	177	173
22	179	180	173	242	178	180	172	173	176	177)	177	173
23	179	180	173	230	178	179	172	173	177	178)	177	173
24	179	180	*173*	*236*	178	178	172	173	176	177)	177	173
25	179	180	*173*	*237*	178	177	172	174	176	177)	177	173
26	180	180	*173*	*234*	178	176	171	174	176	177)	177	173
27	180	180	*173*	*234*	178	176	171	174	176	180)	177	173
28	180	180	*173*	*234*	178	175	171	174	176	180)	177	173
29	180	180	*173*	*232*	178	175	171	174	176	179)	177	173
30	179		*173*	*234*	178	174	171	174	176	178)	177	173
31	179		*173*		178		171	174		178)		173
Средн.	179	179	176	*307*	—	178	173	172	175	177	178	174
Высш.	180	180	180	418	—	187	178	174	177	180	178	177
Низш.	179	179	*173*	*228*	—	174	171	171	174	175	177	173

Средний годовой —. Высший —. Низший 171 25/VII—9/VIII.

10—12/IV наблюдения многосрочные. 1—15/II, 10—31/III лед нависший. 1—10/IV промоины. 11, 12/IV редкий ледоход. 4—10/XI на плесах ледостав.

160. р. ЭМБА — уроч. КОЖА-САЙ

Отм. нуля графика 42,00 *м* усл.

Число	I	II	III	IV	V	VI	VII	VIII	IX	X	XI	XII
1	238	242	253	378:	263	238	235	230	226	230	238	249
2	239	242	254	327:	258	239	235	229	226	230	237	249
3	240	241	255	279:	252	238	235	229	225	231	237	249
4	241	241	259	301	249	238	234	228	225	231	238	250
5	241	241	262	310*	247	238	234	228	226	231	238	252
6	241	241	260	301*	246	238	234	228	226	231	237	260
7	241	241	258	295o	246	237	233	228	226	231	237	264
8	241	241	260	287)o	244	238	233	228	226	230	237	274
9	241	242	260	293)o	244	237	233	228	225	230	238	270
10	241	243	260	294	241	236	233	228	225	230	237):	272
11	241	244	262	314	242	236	233	227	226	231	240	273
12	241	247	263	352	244	236	233	228	226	231	238	274
13	242	247	264	344	243	236	232	228	226	231	237	280
14	242	248	264	345	243	235	233	228	226	231	238	282
15	243	249	264	342	243	235	233	228	226	231	244	282
16	244	249	264	355	243	236	233	228	227	232	244	282
17	242	249	264	378	243	236	233	227	228	232	245	282
18	240	250	264	391	243	236	232	226	228	232)	246	282
19	241	250	266	388	243	238	232	226	228	232	248	283
20	241	251	266	380	243	238	232	226	228	233	250	283
21	241	252	266	362	243	237	231	226	228	233)	250	283
22	240	253	266	334	241	237	230	226	229	233	252	284
23	240	254	268	298	241	237	230	226	229	234	254	286
24	240	256	269	291	241	236	230	226	228	234	254	288
25	240	257	269	285	240	236	230	225	228	234	256	288
26	241	254	269	282	239	236	230	226	228	235	256	288
27	241	250	268	277	238	236	229	225	228	236	255	289
28	241	250	264	272	238	236	228	225	228	236	253	290
29	240	252	274	268	237	236	228	225	229	236	251	292
30	240		331•	266	237	236	228	224	229	238)*	250	291
31	242		374•		236		228	226		238)*		291
Средн.	241	247	269	320	244	237	232	227	227	233	244	276
Высш.	244	257	382	405	264	239	235	231	229	238	256	292
Низш.	238	241	253	265	236	235	228	224	225	230	236	249

Средний годовой 250. Высший 405 1/IV. Низший 224 27, 30/VIII.

30, 31/III наблюдения многосрочные. 5, 6/IV, 30, 31/X снежница. 11/XI полыньи.

161. р. ЭМБА — с. ЖАРКАМЫС

Отм. нуля графика 11,00 *м* усл.

Число	I	II	III	IV	V	VI	VII	VIII	IX	X	XI	XII
1	250	254	260	374о	272	234	223	216	215	216	219)	234
2	249	254	264	340•	268	234	222	216	214	216	220	236
3	250	254	260	320	264	234	223	216	214	215	219	237
4	250	254	261	310	262	233	222	215	214	216	220	238
5	250	253	266	308	260	233	222	215	214	217	220	238
6	250	254	268	300	260	233	222	215	214	217	220	240
7	249	255	267	298	259	232	222	215	214	216	220	241
8	249	255	266	291	258	231	221	215	214	216	220	241
9	249	255	266	285	258	232	221	215	213	216	220	241
10	249	255	268	290	256	231	221	215	214	216	220)	243
11	249	256	268	294	254	230	220	215	214	216	220	243
12	249	257	269	308	254	230	220	215	214	216	222	244
13	249	256	270	336	251	230	221	214	214	216	224	244
14	249	256	271	343	249	229	222	214	214	216	226	245
15	248	256	272	336	248	228	222	215	214	216	226	246
16	248	256	272	339	247	228	220	214	214	216	227	246
17	248	256	272	352	246	228	220	214	214	216	226	246
18	248	258	272	362	245	230	220	215	214	216)	226	246
19	248	259	271	371	245	228	219	215	214	216)	226	246
20	249	259	271	357	245	230	219	215	214	216)	229	247
21	250	260	272	351	244	230	219	215	214	217)	230	248
22	250	261	273	340	244	229	218	215	216	217)	230	248
23	251	261	273	323	243	227	219	215	216	218	230	249
24	251	262	274	310	242	226	218	215	216	218	232	250
25	252	262	274	303	241	226	218	215	216	218	234	250
26	252	261	273	296	240	226	217	214	215	219	234	250
27	252	258	273	290	239	224	217	213	215	220	236	251
28	253	258	274	284	238	224	217	213	216	220	236	251
29	253	259	292•	280	238	224	217	214	217	219	237	251
30	253		367•	276	236	223	217	215	216	219)	234	251
31	253		371•		234		216	214		220)		252
Средн.	250	257	276	319	250	229	220	215	215	217	226	245
Высш.	253	262	371	375	273	234	223	216	217	220	237	252
Низш.	248	253	259	274	234	223	216	213	213	215	219	234

Средний годовой 243. Высший 375 1/IV. Низший 213 27—29/VIII, IX (5).

3—30/IV наблюдения многосрочные.

162. р. ЭМБА — аул АРАЛ-ТЮБЕ

Отм. нуля графика 4,84 *м* усл.

Число	I	II	III	IV	V	VI	VII	VIII	IX	X	XI	XII
1	715	716	716	858	750	684	*666*	*648*	644	647	663	666
2	715	715	716	835	746	684	*666*	*647*	644	647	663	667
3	714	715	715	840	740	683	*665*	*646*	644	648	663	667
4	714	714	716	811	737	683	*665*	*646*	644	649	663	668
5	715	714	716	790	735	682	*664*	*645*	644	650	662	666
6	715	715	716	789	732	*681*	*663*	*645*	643	650	661	665
7	715	715	716	796	728	*681*	*663*	644	644	649	662	666
8	715	715	716	784	726	*680*	*662*	644	644	649	663	668
9	715	715	716	776	722	*680*	*661*	644	644	649	664	669
10	715	714	716	768	720	*679*	*661*	644	644	649	664*	668
11	715	714	716	760	718	*678*	*660*	644	644	650	672	669
12	716	715	716	760	716	*678*	*660*	644	644	650	664	669
13	716	715	715	768	712	*677*	*659*	644	644	650	661	670
14	716	715	715	799	710	*677*	*658*	644	644	651	660	672
15	716	715	716	812	709	*676*	*658*	644	646	651	659	672
16	716	715	716	816	706	*675*	*657*	644	646	651	660	675
17	715	715	716	808	705	*675*	*657*	644	646	651	662	675
18	715	714	717	816	702	*674*	*656*	644	646	652	666	673
19	716	714	717	829	700	*674*	*655*	644	646	652	666	674
20	716	714	717	845	700	*673*	*655*	644	646	653	666	672
21	716	714	716	848	699	*672*	*654*	644	646	653	668	672
22	715	715	718	838	698	*672*	*654*	644	646	653	668	672
23	716	714	717	830	696	*671*	*653*	645	646	653	669	670
24	717	715	718	812	694	*671*	*652*	646	646	654	669	669
25	717	714	718	784	692	*670*	*652*	646	646	655	669	668
26	717	714	718	768	692	*669*	*651*	646	646	658	669	670
27	717	713	718	763	690	*669*	*651*	646	646	659	668	673
28	716	714	728о	760	687	*668*	*650*	646	647	660	668	672
29	716	714	728о	757	686	*668*	*649*	644	647	660	666	672
30	716		730	754	684	*667*	*649*	644	647	660	666	671
31	716		864		683		*648*	644		662		671
Средн.	716	715	722	799	710	*676*	*657*	645	645	652	665	670
Высш.	717	716	865	858	751	684	*666*	*648*	647	663	673	675
Низш.	714	713	715	752	683	*667*	*648*	643	643	647	659	665

Средний годовой 689. Высший 865 31/III. Низший 643 15/VIII (3), IX (5

2—30/IV наблюдения многосрочные. 27/XI—31/XII стока не было даны уровни плеса, река выше и ниже водпоста перемерзла.

163. р. ЭМБА — уроч. ДЮСЕКЕ

Отм. нуля графика —12,46 *м* абс.

Число	I	II	III	IV	V	VI	VII	VIII	IX	X	XI	XII
1	прсх	прсх	прсх	273	142	прсх	прсх	прсх	прсх	прсх	прсх	прсх
2	„	„	„	262	138	„	„	„	„	„	—	„
3	„	„	„	252	134	„	„	„	„	„	„	„
4	„	„	„	239	126	„	„	„	„	„	„	„
5	„	„	„	207	124	„	„	„	„	„	„	„
6	„	„	„	195	118	„	„	„	„	„	„	„
7	„	„	„	193	113	„	„	„	„	„	„	„
8	„	„	„	184	110	„	„	„	„	„	„	„
9	„	„	„	172	108	„	„	„	„	„	„	„
10	„	„	„	160	104	„	„	„	„	„	„	„
11	„	„	„	151	102	„	„	„	„	„	„	„
12	„	„	„	140	99	„	„	„	„	„	„	„
13	„	„	„	145	98	„	„	„	„	„	„	„
14	„	„	„	158	94	„	„	„	„	„	„	„
15	„	„	„	205	92	„	„	„	„	„	„	„
16	„	„	„	214	92	„	„	„	„	„	„	„
17	„	„	„	214	90	„	„	„	„	„	„	„
18	„	„	„	212	88	„	„	„	„	„	„	„
19	„	„	„	227	86	„	„	„	„	„	„	„
20	„	„	„	248	83	„	„	„	„	„	„	„
21	„	„	„	266	81	„	„	„	„	„	„	„
22	„	„	„	270	81	„	„	„	„	„	„	„
23	„	„	„	264	81	„	„	„	„	„	„	„
24	„	„	„	244	80	„	„	„	„	48	„	„
25	„	„	„	210	78	„	„	„	„	50	„	„
26	„	„	„	182	76	„	„	„	„	63	„	„
27	„	„	„	168	75	„	„	„	„	66	„	„
28	„	„	„	164	74	„	„	„	„	63	„	„
29	„	„	95	154	73	„	„	„	„	69	„	„
30	„		122	147	62	„	„	„	„	66	„	„
31	„		188		прсх		„	„		66		„
Средн.	прсх	прсх	—	204	—	прсх	прсх	прсх	прсх	—	прсх	прсх
Высш.	прсх	прсх	274	278	143	прсх	прсх	прсх	прсх	70	прсх	прсх
Низш.	прсх	прсх	прсх	139	прсх	прсх	прсх	прсх	прсх	прсх	прсх	прсх

Средний годовой —. Высший 278 1/IV. Низший прсх.

29/III—26/IV наблюдения многосрочные. 31/V—23/X, 1/XI—31/XII закрыты щиты плотины в 15 *км* выше водпоста. 24—31/X плотина размыта водой от дождевых паводков.

164. р. ЭМБА, рукав БАХАШ — уроч. ДЮСЕКЕ

Отм. нуля графика —10,62 *м* абс.

Число	I	II	III	IV	V	VI	VII	VIII	IX	X	XI	XII
1	59	55	15	167•	16	93	53	50	прсх	прсх	прсх	прмз
2	60	50	16	199•	16	99	50	48	„	„	„	„
3	58	44	14	142	16	96	52	44	„	„	„	„
4	58	42	14	122	14	91	52	43	„	„	„	„
5	58	38	13	68	14	88	52	36	„	„	„	„
6	58	34	13	53	14	86	52	20	„	„	„	„
7	56	32	14	47	13	82	59	16	„	„	56	„
8	54	29	13	43	13	80	56	14	„	„	64	„
9	53	26	13	38	14	78	51	11	„	„	68	„
10	52	27	12	32	14	76	48	8	„	„	72):	„
11	52	25	13	33	14	74	46	5	„	„	64	„
12	54	26	13	26	14	72	45	2	„	,	56	„
13	58	25	12	22	14	70	46	2	„	„	44	„
14	60	24	12	26	14	68	49	0	„	„	25	„
15	62	24	12	56	13	68	49	—2	„	„	14	„
16	62	23	12	66	12	66	51	—3	„	„	8	„
17	63	24	12	58	12	70	54	—6	„	„	6	„
18	63	24	12	44	10	79	50	—7	„	„	5	„
19	63	24	9	57	8	85	48	—8	„	„	2	„
20	63	23	12	106	6	90	48	—10	„	„	0	„
21	64	24	18	121	6	84	46	—12	„	„	—2	„
22	65	24	24	120	6	76	44	—14	„	„	—4	„
23	65	23	37	97	5	71	42	—15	„	„	—7	„
24	65	23	44	58	4	70	40	—16	„	„	—10	„
25	60	22	44	26	4	68	44	—16	„	„	—10	„
26	56	22	50	20	4	65	68	—18	„	„	—12	„
27	54	20	55	18	3	60	65	—19	„	„	—14	„
28	54	19	57	18	3	59	60	—20	„	„	—16	„
29	59	16	59	17	2	58	54	—22	„	„	—20	„
30	62		54	17	1	56	52	—24	„	„	—24	„
31	60		40		56		56	—26		„		„
Средн.	59	28	24	64	11	76	51	2	прсх	прсх	—	прмз
Высш.	65	56	60	214	64	100	69	52	прсх	прсх	72	прмз
Низш.	51	16	9	17	1	56	36	—26	прсх	прсх	прсх	прмз

Средний годовой —. Высший 214 2/IV. Низший прсх, прмз.

1—3, 21—23/IV наблюдения многосрочные. 3/II—31/III, 26/IV—30/V, 6—31/VIII, 15—30/XI стока не было, даны уровни плеса. 31/V закрыты щиты плотины на р. Эмба в 15 *км* выше водпоста. 20, 21/IV, 25/VII—5/VIII подпор от временных нижерасположенных плотин.

165. р. ТЕМИР — клх. ЛЕНИНСКИЙ

Отм. нуля графика 44,00 *м* усл.

Число	I	II	III	IV	V	VI	VII	VIII	IX	X	XI	XII
1	236	226	220	268	311	257	240	230	227	232	244	230
2	235	226	219	383	304	257	239	230	228	233	245	228
3	234	226	219	395	299	256	239	230	228	234	246)	228
4	234	226	219	392	298	256	240	229	228	235	245)	227
5	234	226	219	379	295	255	240	229	228	235	246	227
6	232	226	219	356	292	254	240	229	229	235	246	227
7	232	225	220	337	288	254	240	229	229	235	246	227
8	230	225	220	325	284	254	239	228	228	235	246	227
9	229	225	220	322	283	253	239	228	228	235	247	227
10	229	225	220	318	282	253	238	227	228	235	246)	227
11	229	224	220	330	280	252	238	227	228	236	245)	227
12	228	223	220	445	279	251	238	227	229	236	242)	226
13	230	223	220	468	278	250	237	227	228	236	241	224
14	230	222	220	495•	276	248	238	227	229	237	242	225
15	230	221	220	551•	274	246	238	227	228	237	242	224
16	230	220	220	582o	273	246	236	227	228	238	242	224
17	228	220	219	573	272	247	236	227	229	238	243	223
18	228	219	219	562	270	248	236	227	229	238	243	223
19	228	219	218	543	268	250	236	227	230	238	243	223
20	228	218	218	494	268	249	236	226	230	238	242	222
21	227	218	218	436	266	247	236	226	231	238	241	222
22	227	218	218	412	266	246	234	226	232	239	241	222
23	227	218	218	402	264	244	234	225	234	240	241	222
24	226	218	219	388	264	244	234	225	234	240	240	222
25	226	217	219	364	263	243	234	225	233	241	240	222
26	226	217	219	361	262	242	232	225	232	242	240	221
27	226	218	220	349	260	242	232	225	233	243	238	220
28	226	218	220	336	260	241	231	225	232	244	237	220
29	226	219	222	328	259	241	231	225	232	244	234	220
30	226		227	320	258	240	230	225	232	244	231	220
31	226		250		258		230	226		243		220
Средн.	229	222	221	407	276	249	236	227	230	238	242	224
Высш.	236	226	256	587	313	257	241	230	234	244	247	230
Низш.	226	217	218	264	258	240	230	225	227	232	231	220

Средний годовой 250. Высший 587 16/IV. Низший 217 25—27/II.

2—20/IV наблюдения многосрочные. 26/III—11/IV промоина в 400 *м* выше водпоста, 12, 13/IV река открыта в 400 *м* выше водпоста. 13, 14/XI полынья.

166. вдхр. ТОЛСТОВСКОЕ — ст. РУКОПОЛЬ

Отм. нуля графика 41,00 *м* абс.

Число	I	II	III	IV	V	VI	VII	VIII	IX	X	XI	XII
1	1121	1118	1117	1123	1427	1414	1360	1310	1266	1242	1244	1242
2	1120	1118	1117	1123	1426	1412	1358	1310	1265	1242	1245	1242
3	1120	1118	1117	1123	1426	1412	1358	1308	1264	1242	1245	1242
4	1120	1118	1117	1123	1425	1410	1355	1306	1262	1242	1245	1242
5	1120	1118	1117	1123	1424	1409	1352	1303	1260	1242	1246	1242
6	1120	1118	1117	1123	1422	1406	1350	1300	1258	1242	1246	1242
7	1120	1118	1117	1123	1420	1405	1348	1298	1257	1242	1246	1242
8	1119	1118	1117	1123	1420	1405	1348	1296	1256	1242	1246	1242
9	1119	1118	1117	1124	1419	1404	1345	1294	1254	1242	1246	1242
10	1119	1118	1117	1124	1419	1402	1344	1293	1252	1242	1246	1242
11	1119	1118	1117	1125	1419	1400	1342	1292	1252	1242	1246	1242
12	1119	1117	1117	1126	1419	1400	1340	1290	1250	1242	1246	1242
13	1119	1117	1117	1127	1418	1398	1340	1290	1249	1242	1245	1242
14	1119	1117	1117	1131	1418	1394	1336	1287	1247	1241	1245	1241
15	1119	1117	1117	1138	1417	1392	1334	1285	1246	1241	1245	1241
16	1119	1117	1117	1160	1416	1390	1332	1283	1246	1241	1245	1241
17	1119	1117	1116	1200	1414	1388	1332	1280	1245	1241	1244	1241
18	1119	1117	1116	1323	1415	1386	1330	1278	1245	1241	1244	1241
19	1119	1117	1116	1358	1414	1386	1328	1278	1244	1241	1244	1241
20	1119	1117	1116	1373	1414	1385	1324	1276	1244	1240	1244	1241
21	1119	1117	1116	1390	1414	1384	1324	1274	1243	1240	1244	1240
22	1119	1117	1116	1405	1414	1382	1322	1273	1243	1240	1244	1240
23	1119	1117	1121	1414	1414	1380	1320	1270	1242	1240	1244	1240
24	1119	1117	1121	1422	1416	1378	1318	1270	1242	1240	1244	1240
25	1118	1117	1122	1428	1415	1376	1316	1271	1243	1240	1244	1240
26	1118	1117	1122	1429	1415	1374	1314	1269	1243	1240	1243	1240
27	1118	1117	1122	1430	1414	1370	1314	1268	1243	1240	1243	1239
28	1118	1117	1122	1430	1414	1368	1313	1268	1243	1242	1243	1239
29	1118	1117	1123	1429	1414	1366	1312	1268	1242	1244	1242	1239
30	1118		1123	1428	1414	1364	1312	1267	1242	1244	1242	1239
31	1118		1123		1414		1310	1267		1244		1239
Средн.	1119	1117	1118	1250	1418	1391	1333	1285	1250	1241	1245	1241
Высш.	1121	1118	1123	1430	1427	1414	1361	1311	1267	1244	1246	1242
Низш.	1118	1117	1116	1123	1413	1363	1310	1267	1242	1240	1242	1239

Средний годовой 1251. Высший 1430 27, 28/IV. Низший 1116 17—22/III.

18—25/IV закраины. Ледохода не было, лед растаял на месте.

167. вдхр. на р. ЧЕРНЕНЬКАЯ — ст. ДЕМЬЯС

Отм. нуля графика 61,98 *м* абс.

Число	I	II	III	IV	V	VI	VII	VIII	IX	X	XI	XII
1	532	484	378	367	861	868	838	785	736	694	672	653
2	530	482	373	371	860	866	834	784	734	692	672	652
3	528	480	368	372	858	864	829	782	733	692	671	649
4	527	478	374	374	856	863	826	780	732	694	671	648
5	529	476	376	377	869	862	825	778	731	693	671	647
6	530	474	376	378	869	860	824	775	730	692	672	648
7	528	472	374	381	869	858	824	772	729	692	672	649
8	526	468	373	384	868	858	823	770	728	690	673	648
9	525	465	374	388	868	856	823	769	724	689	674	647
10	524	461	375	392	867	856	822	766	722	689	674	645
11	522	458	376	392	866	854	821	764	720	688	676	644
12	520	455	376	388	865	857	820	762	718	688	677	642
13	518	450	378	386	864	857	820	760	717	687	677)	639
14	516	449	376	392	864	857	818	759	716	686	676	638
15	516	452	373	400	864	856	818	758	713	685	674	637
16	514	449	370	417	863	856	817	756	710	684	672	638
17	513	446	368	459	862	856	816	755	709	682	670	639
18	512	443	369	802	860	856	815	754	709	682	669	638
19	510	440	374	844	858	854	815	754	708	680	668	637
20	508	436	375	852	857	853	812	752	708	680	667	636
21	507	430	378	850	857	852	809	748	707	679	666	635
22	506	422	382	854	857	851	806	746	706	679	665	634
23	504	416	386	852	856	850	804	744	704	678	664	633
24	502	408	376	853	878	850	802	743	703	678	662	632
25	500	405	376	860	876	848	800	742	702	677	660	630
26	498	400	370	864	874	846	796	740	701	677	658	628
27	496	394	366	867	872	845	793	740	700	676	656	628
28	494	393	365	866	870	844	792	738	699	676	655	626
29	492	390	370	865	870	842	791	739	698	675	654	626
30	489		368	864	869	840	790	739	696	674	653	626
31	486		369		869		788	738		673		625
Средн.	513	444	374	590	865	854	813	758	715	684	668	639
Высш.	532	485	389	869	878	868	838	786	736	695	677	653
Низш.	486	388	363	366	855	839	788	737	695	673	653	625

Средний годовой 660. Высший 878 24/V. Низший 363 28/III.

9—16/IV на льду вода. 17/IV лед подняло. 18—24/IV, 24/V сброс воды из водохранилища. Весеннего ледохода не было, лед растаял на месте. 24/V подъем уровня от осадков.

168. оз. ЧЕБАРКУЛЬ — д. ДАВЛЕТОВА

Отм. нуля графика 45,00 *м* усл.

Число	I	II	III	IV	V	VI	VII	VIII	IX	X	XI	XII
1	128	131	129	134	190	264	256	268	258	248	250	252
2	128	131	129	134	195	264	256	268	257	248	250	252
3	128	131	130	134	200	264	256	267	257	248	250	252
4	128	131	130	134	205	263	257	266	256	248	250	252
5	128	131	130	134	208	263	258	265	255	248	250	252
6	128	130	130	134	212	263	258	264	255	248	250	252
7	129	130	130	134	216	262	258	264	255	248	250	253
8	129	131	131	135	216	262	260	263	254	248	251	253
9	129	130	131	135	220	262	261	263	254	248	251	253
10	129	130	131	136	224	261	264	263	254	248	251	253
11	129	130	131	136	228	260	264	263	253	248	251	253
12	128	130	131	136	234	260	266	262	253	248	251	253
13	128	129	131	136	238	260	266	262	253	248	251	253
14	128	129	131	136	241	260	267	262	253	248	251	252
15	129	129	131	136	242	260	268	261	253	248	251	252
16	129	129	131	136	244	259	268	261	252	248	251	252
17	129	129	131	136	247	258	269	261	252	248)	251	252
18	129	129	131	136	250	258	270	260	250	248)	251	252
19	129	129	131	138	252	259	270	260	250	248	251	253
20	129	129	131	140	254	259	270	260	249	248	251	253
21	129	129	132	144	256	259	270	260	249	248	251	253
22	129	129	132	146	258	259	270	260	249	248	251	253
23	130	129	133	150	260	258	271	260	249	248	251	253
24	130	129	133	154	261	258	271	259	249	248	251	253
25	130	129	134	158	262	258	271	259	249	249)	251	253
26	130	129	134	162	262	258	271	259	248	249)	251	253
27	130	129	134	166	262	257	271	259	248	249)	251	253
28	130	129	134	172	263	257	270	259	248	250):	251	253
29	130	129	134	178	263	256	270	259	248	250	252	253
30	130		134	184	264	256	269	259	248	250	252	253
31	131		134		264		268	258		250		253
Средн.	129	130	132	144	238	260	266	262	252	248	251	253
Высш.	131	131	134	186	264	264	271	268	258	250	252	253
Низш.	128	129	129	134	188	256	256	258	248	248	250	252

Средний годовой 214. Высший 271 22—28/VII. Низший 128 1—6, 12—14/I.

7/I—15/III наблюдения односрочные. 28/IV—6/V закраины. В мае—декабре уровень в подпоре от нижерасположенной плотины.

ТАБЛИЦА 3

ТЕМПЕРАТУРА ВОДЫ

В таблице дана средняя температура воды за декаду из утренних наблюденных значений. Наибольшие значения температуры воды выбраны из срочных измерений, за исключением поста № 15, по которому наблюдения производились только в 8 часов.

Измерения производились, как правило, в створе водпоста, у берега, в проточной воде.

По станциям и постам №№ 14, 25—27, 30, 31, 34, 42, 62, 80, 89, 90, 109, 111, 120, 148, 158, 165 измерения производились выше и ниже водпоста; на станциях и постах с прекращающимся стоком (обычно в межень) измерения производились в стоячей воде.

Перерывы в наблюдениях, а также забракованные результаты наблюдений в таблице отмечены знаком тире (—). Графы в таблице, приходящиеся на периоды пересыхания рек, оставлены пустыми. Сомнительные данные помещены курсивом.

По постам: №№ 126, 151, 154 температура воды измерялась с точностью 0,5 и 1,0° в течение всего года; № 76, 159 температура воды в отдельные месяцы измерялась с точностью до 0,5°, средние величины даны с той же точностью и в таблице помещены курсивом.

По станциям и постам № 66, 73 данные не приводятся, так как в период свободного состояния реки они не действовали, по посту № 123 наблюдения не помещены, как отрывочные.

Дополнительно приведены наблюдения ведомственных станций №№ 86, 110, 113.

Несколько занижена температура воды по станциям (постам): № 23 вследствие небольшой глубины русла; № 29, 30 вследствие протекания реки в лесной местности; №№ 61, 99, 106, 107, 140, 148, 149 под влиянием грунтовых вод; № 144 под влиянием холодных вод горной р. Джаксы-Карагала, впадающей в 0,7 *км* выше водпоста.

№ станции (поста)	Река (озеро), местоположение станции (поста)	Декада	I	II	III	IV	V	VI	VII	VIII	IX	X	XI	XII	Наибольшая за год и дата
1	2	3	4	5	6	7	8	9	10	11	12	13	14	15	16
1	р. Ахтай — с. Караваево	1	—	—	—	—	5,5	16,6	20,8	19,4	13,5	8,1	1,0	—	30,0
		2	—	—	—	—	11,0	19,8	21,5	17,2	12,4	5,5	—	—	29/VI
		3	—	—	—	0,4	16,0	23,6	21,2	13,3	9,1	1,5	—	—	
		Средн.	—	—	—	—	10,8	20,0	21,2	16,6	11,7	5,0	—	—	
2	р. Бездна — с. Никольское	1	—	—	—	—	5,0	18,1	22,7	22,1	14,9	*10,9*	1,6	—	28,0
		2	—	—	—	—	10,2	20,2	23,0	19,9	15,5	7,4	—	—	29/VI
		3	—	—	—	*2,6*	16,5	24,5	23,7	15,6	10,7	2,6	—	—	
		Средн.	—	—	—	—	10,6	20,9	23,1	19,2	13,7	7,0	—	—	
3	р. Красная — с. Новиковка	1	—	—	—	—	—	—	—	16,6	12,4	8,0	3,1	—	—
		2	—	—	—	—	—	—	—	15,6	11,5	5,4	—	—	
		3	—	—	—	—	—	—	—	12,5	8,9	3,0	—	—	
		Средн.	—	—	—	—	—	—	—	14,9	10,9	5,5	—	—	
4	р. Большой Черемшан — пос. Ивановка	1	—	—	—	—	6,9	19,1	21,5	21,3	15,7	9,6	1,5	—	26.8
		2	—	—	—	0,2	11,2	20,0	21,8	19,4	14,7	7,0	0,3	—	28/VI, 26/VII
		3	—	—	—	2,0	17,2	23,1	23,6	16,3	10,4	2,9	—	—	
		Средн.	—	—	—	—	11,8	20,7	22,3	19,0	13,6	6,5	—	—	
5	р. Большой Черемшан — г. Мелекесс	1	—	—	—	—	7,5	18,6	21,8	21,5	15,6	9,3	2,3	—	28,2
		2	—	—	—	—	10,7	19,4	22,2	19,3	14,6	7,0	—	—	19/VII
		3	—	—	—	1,8	16,2	23,4	23,3	16,4	10,6	3,4	—	—	
		Средн.	—	—	—	—	11,5	20,5	22,4	19,1	13,6	6,6	—	—	
6	р. Большая Сульча — с. Мамыково	1	—	—	—	—	6,1	18,1	22,9	21,9	15,5	9,1	—	—	28,2
		2	—	—	—	—	11,0	20,0	22,4	19,2	14,7	6,5	—	—	25/VI
		3	—	—	—	—	17,4	24,6	24,1	16,5	10,8	2,7	—	—	
		Средн.	—	—	—	—	11,5	20,9	23,1	19,2	13,7	6,1	—	—	
7	р. Малый Черемшан — с. Абалдуевка	1	—	—	—	—	6,0	18,3	22,0	20,7	14,3	9,0	—	—	26,4
		2	—	—	—	—	11,3	20,1	21,4	18,5	13,1	5,9	—	—	25/VI
		3	—	—	—	1,1	16,8	24,0	22,6	15,0	9,7	2,9	—	—	
		Средн.	—	—	—	—	11,4	20,8	22,0	18,1	12,4	5,9	—	—	
8	р. Уса — пос. Красное Мироново	1	—	—	—	—	7,4	16,0	18,6	17,5	13,4	8,1	2,2	—	28,4
		2	—	—	—	—	10,4	18,6	19,8	17,5	11,8	6,2	—	—	29/VI
		3	—	—	—	4,8	16,0	21,7	20,7	13,5	8,8	1,7	—	—	
		Средн.	—	—	—	—	11,3	18,8	19,7	16,2	11,3	5,3	—	—	
9	р. Сок — пос. Подгорное	1	—	—	—	—	6,6	19,2	22,9	21,7	15,7	9,6	1,1	—	25,6
		2	—	—	—	—	11,2	19,5	21,4	19,6	15,2	7,1	—	—	29, 30/VI
		3	—	—	—	5,0	17,8	23,4	24,0	16,8	10,7	3,0	—	—	
		Средн.	—	—	—	—	11,9	20,7	22,8	19,4	13,9	6,6	—	—	
10	р. Сок — ст. Сургут	1	—	—	—	—	8,2	19,0	23,0	21,8	15,5	9,7	1,3	—	26,6
		2	—	—	—	—	10,4	19,5	22,1	19,9	15,1	7,3	—	—	28, 30/VI
		3	—	—	—	5,6	17,1	23,8	23,9	17,1	11,2	3,1	—	—	
		Средн.	—	—	—	—	11,9	20,8	23,0	19,6	13,9	6,7	—	—	
11	р. Сок — пос. Гундоровка	1	—	—	—	—	10,0	20,8	24,1	23,2	15,6	11,2	2,1	—	27,2
		2	—	—	—	—	11,4	20,8	23,4	22,6	14,9	7,4	—	—	28/VII
		3	—	—	—	3,7	17,3	23,9	25,1	18,6	11,9	3,5	—	—	
		Средн.	—	—	—	—	12,9	21,8	24,2	21,5	14,1	7,4	—	—	
12	р. Кондурча — с. Кошки	1	—	—	—	—	7,7	19,0	22,6	21,9	14,6	9,0	—	—	28,4
		2	—	—	—	—	11,4	19,7	21,4	19,0	13,5	5,9	—	—	28/VI
		3	—	—	—	1,9	18,3	24,0	23,1	15,7	9,9	2,8	—	—	
		Средн.	—	—	—	—	12,5	20,9	22,4	18,9	12,7	5,9	—	—	
13	р. Кондурча — пос. Украинка	1	—	—	—	—	7,7	18,5	21,3	20,8	14,8	9,2	2,2	—	25,0
		2	—	—	—	—	10,9	19,4	21,8	19,8	14,9	5,6	—	—	5/VII
		3	—	—	—	3,1	16,9	21,8	22,7	16,8	13,0	2,6	—	—	
		Средн.	—	—	—	—	11,8	19,9	21,9	19,1	14,2	5,8	—	—	
14	р. Самара — с. Ново-Сергиевка	1	—	—	—	—	6,3	15,5	20,1	17,6	13,5	8,0	1,3	—	27,2
		2	—	—	—	—	11,5	16,7	19,7	17,6	13,1	5,1	—	—	27/VI
		3	—	—	—	2,1	17,7	20,3	20,0	15,3	9,4	1,5	—	—	
		Средн.	—	—	—	—	11,8	17,5	19,9	16,8	12,0	4,9	—	—	
15	р. Самара — с. Первомайское	1	—	—	—	—	6,9	16,2	20,8	18,5	14,5	8,5	1,1	—	24,1
		2	—	—	—	—	10,9	17,5	21,0	18,2	13,5	5,4	—	—	29/VI
		3	—	—	—	3,1	18,3	21,5	21,9	15,7	9,7	1,4	—	—	
		Средн.	—	—	—	—	12,0	18,4	21,2	17,5	12,6	5,1	—	—	
16	р. Самара — г. Бузулук	1	—	—	—	—	8,5	18,0	22,0	20,2	15,5	9,4	1,5	—	26,6
		2	—	—	—	—	11,0	18,5	22,0	19,5	14,9	6,6	—	—	25/VII
		3	—	—	—	3,1	18,2	23,0	23,2	16,8	10,5	2,3	—	—	
		Средн.	—	—	—	—	12,6	19,8	22,4	18,8	13,6	6,1	—	—	
17	р. Самара — с. Елшанка	1	—	—	—	—	8,5	17,7	21,0	20,0	15,3	9,1	1,4	—	26,4
		2	—	—	—	—	10,9	17,9	21,1	19,2	14,6	6,3	—	—	25/VII
		3	—	—	—	3,4	18,1	22,4	22,5	16,3	10,2	2,2	—	—	
		Средн.	—	—	—	—	12,5	19,3	21,5	18,5	13,4	5,9	—	—	
18	р. Самара — с. Павловка	1	—	—	—	—	8,6	18,0	21,7	20,9	15,5	9,4	1,3	—	27,4
		2	—	—	—	—	11,1	18,7	22,2	19,4	15,0	7,0	—	—	28/VI
		3	—	—	—	3,2	17,1	23,3	23,5	16,7	10,5	2,4	—	—	
		Средн.	—	—	—	—	12,3	20,0	22,5	19,0	13,7	6,3	—	—	

№ станции (поста)	Река (озеро), местоположение станции (поста)	Декада	I	II	III	IV	V	VI	VII	VIII	IX	X	XI	XII	Наибольшая за год и дата
1	2	3	4	5	6	7	8	9	10	11	12	13	14	15	16
19	р. Самара — р. п. Алексеевка	1	—	—	—	—	8,9	20,2	22,4	21,5	16,5	9,9	1,7	—	26,6
		2	—	—	—	—	11,2	20,0	22,4	20,5	16,2	7,4	—	—	28/VI
		3	—	—	—	3,0	17,6	24,6	24,4	17,6	11,2	2,9	—	—	
		Средн.	—	—	—	—	12,6	21,6	23,1	19,9	14,6	6,7	—	—	
20	р. Самара — г. Куйбышев	1	—	—	—	—	8,1	17,4	23,4	23,2	17,5	11,6	2,8	—	26,4
		2	—	—	—	—	9,4	18,7	23,0	21,9	18,1	9,2	—	—	29/VII
		3	—	—	—	2,6	14,0	21,8	25,5	19,0	12,9	5,0	—	—	
		Средн.	—	—	—	—	10,5	19,3	24,0	21,4	16,2	8,6	—	—	
21	р. Большой Уран — с. Ивановка	1	—	—	—	—	6,3	17,1	22,5	20,6	15,9	9,6	1,3	—	26,8
		2	—	—	—	—	11,5	18,2	22,3	20,0	15,2	6,9	—	—	28/VI
		3	—	—	—	0,6	18,2	23,9	23,5	17,4	11,0	2,5	—	—	
		Средн.	—	—	—	—	12,0	19,7	22,8	19,3	14,0	6,3	—	—	
22	р. Малый Уран — с. Никольское	1	—	—	—	—	5,4	15,4	19,9	18,4	13,7	8,4	—	—	28,2
		2	—	—	—	—	11,0	16,6	19,7	18,2	13,0	5,2	—	—	28/VI
		3	—	—	—	0,6	17,3	20,8	20,7	15,1	9,6	1,7	—	—	
		Средн.	—	—	—	—	11,2	17,6	20,1	17,2	12,1	5,1	—	—	
23	р. Сорока — с. Марковка	1	—	—	—	—	6,7	14,2	17,8	15,6	12,2	7,6	2,5	—	26,2
		2	—	—	—	—	11,4	15,3	17,7	16,0	11,3	5,2	—	—	28/VI
		3	—	—	—	1,0	16,7	18,2	18,6	14,0	8,6	2,1	—	—	
		Средн.	—	—	—	—	11,6	15,9	18,0	15,2	10,7	5,0	—	—	
24	р. Ток — с. Красноярка	1	—	—	—	—	5,7	17,9	22,4	20,6	15,2	9,5	1,0	—	25,4
		2	—	—	—	—	10,4	18,6	22,2	19,1	15,0	6,6	—	—	1/VII
		3	—	—	—	1,4	18,6	23,0	22,8	17,2	10,7	2,5	—	—	
		Средн.	—	—	—	—	11,6	19,8	22,5	19,0	13,6	6,2	—	—	
25	р. Ток — с. Ероховка	1	—	—	—	—	6,7	18,3	22,9	21,2	15,9	9,8	1,1	—	28,4
		2	—	—	—	—	11,2	18,7	22,3	19,9	15,6	7,0	—	—	27, 28/VI
		3	—	—	—	1,8	18,9	23,7	23,6	17,4	10,9	2,6	—	—	
		Средн.	—	—	—	—	12,3	20,2	22,9	19,5	14,1	6,5	—	—	
26	р. Бузулук — с. Байгоровка	1	—	—	—	—	8,0	17,8	20,8	19,4	15,0	8,6	2,3	—	26,6
		2	—	—	—	—	11,9	17,9	21,4	19,3	14,0	5,4	—	—	28/VI
		3	—	—	—	1,7	18,7	22,4	22,2	16,5	9,6	2,3	—	—	
		Средн.	—	—	—	—	12,9	19,4	21,5	18,4	12,9	5,4	—	—	
27	р. Бузулук — д. Перевозниково	1	—	—	—	—	7,6	16,8	21,3	19,8	14,9	9,0	1,7	—	27,4
		2	—	—	—	—	11,6	17,4	21,1	19,1	14,3	6,3	—	—	28/VI
		3	—	—	—	2,2	18,8	22,8	22,7	16,4	9,9	2,3	—	—	
		Средн.	—	—	—	—	12,7	19,0	21,7	18,4	13,0	5,9	—	—	
28	р. Боровка — с. Якутино	1	—	—	—	—	7,2	18,1	22,0	19,8	15,0	9,5	0,7	—	25,6
		2	—	—	—	—	11,9	18,5	21,3	18,9	14,7	6,4	—	—	29/VI
		3	—	—	—	1,4	18,7	22,7	22,7	16,2	10,7	2,3	—	—	
		Средн.	—	—	—	—	12,6	19,8	22,0	18,3	13,5	6,1	—	—	
29	р. Боровка — х. Паника	1	—	—	—	—	6,6	15,3	18,3	17,1	12,1	7,8	1,1	—	28,0
		2	—	—	—	—	11,4	16,3	18,0	16,4	12,9	4,4	—	—	19/VII
		3	—	—	—	1,7	16,5	19,2	20,0	14,2	8,3	1,4	—	—	
		Средн.	—	—	—	—	11,5	16,9	18,8	15,9	11,1	4,5	—	—	
30	р. Колтубанка — рзд. Лес	1	—	—	—	—	5,4	12,2	15,8	14,1	9,8	7,6	1,8	—	22,8
		2	—	—	—	—	10,0	11,9	18,6	13,5	9,4	6,0	0,8	—	14, 15. 28/VII
		3	—	—	—	1,3	13,8	14,5	17,6	11,7	7,6	2,9	0,3	—	
		Средн.	—	—	—	—	9,7	12,9	17,3	13,1	8,9	5,5	1,0	—	
31	р. Съезжая — с. Семеновка	1	—	—	—	—	8,5	18,1	21.0	20,5	15,0	9,6	1,9	—	26,1
		2	—	—	—	—	11,5	18,8	21,6	19,7	14,7	7,2	—	—	22/VII
		3	—	—	—	2,3	18,2	22,8	23,1	16,8	10,2	2,7	—	—	
		Средн.	—	—	—	—	12,7	19,9	21,9	19,0	13,3	6,5	—	—	
32	р. Большой Кинель — с. Азаматово	1	—	—	—	—	5,5	15,2	21,2	18,5	14,1	8,5	0,6	—	25,0
		2	—	—	—	—	10,5	17,6	20,4	17,2	14,0	5,3	—	—	28—30/VI
		3	—	—	—	1,7	17,2	22,0	20,7	15,0	9,6	1,7	—	—	
		Средн.	—	—	—	—	11,1	18,3	20,8	16,9	12,6	5,2	—	—	
33	р. Большой Кинель — ст. Заглядино	1	—	—	—	—	6,0	17,0	21,0	20,8	15,4	9,0	—	—	27,0
		2	—	—	—	—	10,6	17,8	21,5	19,0	15,1	6,4	—	—	28/VI, 24/VII
		3	—	—	—	—	18,1	22,6	23,3	16,8	10,6	2,1	—	—	
		Средн.	—	—	—	—	11,6	19,1	21,9	18,9	13,7	5,8	—	—	
34	р. Большой Кинель — г. Бугуруслан	1	—	—	—	—	3,9	17,9	22,0	20,7	15,4	9,3	—	—	29,2
		2	—	—	—	—	11,0	18,8	21,0	19,8	15,8	6,6	—	—	29/VI
		3	—	—	—	2,3	17,5	23,0	22,7	16,8	10,6	3,0	—	—	
		Средн.	—	—	—	—	10,8	19,9	21,9	19,1	13,9	6,3	—	—	
35	р. Большой Кинель — р. п. Тимашево	1	—	—	—	—	8,1	19,2	23,5	22,4	16,3	10,5	1,8	—	27,3
		2	—	—	—	0,2	10,6	20,2	22,6	20,8	16,1	8,0	—	—	30/VI
		3	—	—	—	3,0	17,2	24,4	24,6	17,9	11,8	3,7	—	—	
		Средн.	—	—	—	—	12,0	21,3	23,6	20,4	14,7	7,4	—	—	
36	р. Мочегай — с. Октябрьское	1	—	—	—	—	5,7	15,6	20,0	19,1	13,5	7,9	—	—	25,4
		2	—	—	—	—	10,4	17,1	18,8	16,4	13,1	5,4	—	—	28/VI
		3	—	—	—	3,0	16,5	20,9	20,7	15,1	9,3	1,6	—	—	
		Средн.	—	—	—	—	10,9	17,9	19,8	16,9	12,0	5,0	—	—	

№ станции (поста)	Река (озеро), местоположение станции (поста)	Декада	I	II	III	IV	V	VI	VII	VIII	IX	X	XI	XII	Наибольшая за год и дата
1	2	3	4	5	6	7	8	9	10	11	12	13	14	15	16
37	р. Большая Бугурусланка — с. Пронькино	1	—	—	—	—	5,8	15,1	18,1	17,5	13,1	8,1	1,6	—	22,8
		2	—	—	—	—	10,1	16,3	17,6	16,2	12,7	6,0	—	—	29/VI
		3	—	—	—	2,5	15,6	19,4	19,9	14,1	9,1	2,2	—	—	
		Средн.	—	—	—	—	10,5	16,9	18,5	15,9	11,6	5,4	—	—	
38	р. Малый Кинель — пос. Кузьмино	1	—	—	—	—	7,4	17,9	21,6	20,5	15,7	9,3	1,0	—	28,4
		2	—	—	—	—	12,1	19,3	21,9	19,2	14,8	6,6	—	—	27, 28/VI
		3	—	—	—	2,8	17,6	23,5	23,2	16,4	10,7	2,2	—	—	
		Средн.	—	—	—	—	12,4	20,2	22,2	18,7	13,7	6,0	—	—	
39	р. Сарбай — с. Сарбай	1	—	—	—	—	7,0	17,3	20,4	19,4	14,3	8,8	1,4	—	27,0
		2	—	—	—	—	11,7	18,6	20,6	18,3	13,3	6,4	—	—	28/VI
		3	—	—	—	3,7	17,3	22,1	22,0	15,6	10,0	2,5	—	—	
		Средн.	—	—	—	—	12,0	19,3	21,0	17,8	12,5	5,9	—	—	
40	р. Чапаевка — с. Подъем-Михайловка	1	—	—	—	—	6,4	17,7	23,0	22,7	16,7	8,7	1,6	—	28,1
		2	—	—	—	—	11,5	20,5	23,8	20,6	*10,8*	6,8	—	—	28/VI
		3	—	—	—	2,0	18,2	24,6	25,0	15,6	10,5	2,6	—	—	
		Средн.	—	—	—	—	12,0	20,9	23,9	19,6	12,7	6,0	—	—	
41	р. Чапаевка — г. Чапаевск	1	—	—	—	—	9,2	19,6	23,8	22,5	17,0	10,3	2,2	—	26,2
		2	—	—	—	—	10,5	20,2	*22,3*	21,3	17,0	8,3	—	—	27/VI
		3	—	—	—	2,1	14,8	24,8	24,5	19,1	11,8	3,7	—	—	
		Средн.	—	—	—	—	11,5	21,5	23,5	21,0	15,3	7,4	—	—	
42	р. Сызрань — с. Репьевка	1	—	—	—	—	7,1	15,3	18,8	18,5	13,9	8,6	3,6	—	28,0
		2	—	—	—	—	10,9	17,9	20,4	18,3	12,1	6,4	—	—	21/VI
		3	—	—	—	5,1	15,8	22,0	21,5	14,5	9,2	2,1	—	—	
		Средн.	—	—	—	—	11,3	18,4	20,2	17,1	11,7	5,7	—	—	
43	р. Крымза — г. Сызрань	1	—	—	—	—	5,9	15,0	18,4	17,2	12,5	8,3	2,9	—	29,0
		2	—	—	—	—	10,9	17,6	19,2	17,0	11,2	5,6	—	—	26/VII
		3	—	—	—	3,6	16,1	20,8	20,0	13,1	8,4	1,6	—	—	
		Средн.	—	—	—	—	11,0	17,8	19,2	15,8	10,7	5 2	—	—	
44	р. Чагра — с. Новотулка	1	—	—	—	—	8,5	17,9	20,5	19,9	15,0	9,8	3,8	—	27,6
		2	—	—	—	—	11,5	18 8	21,1	19,6	14,6	7,4	—	—	24/VI
		3	—	—	—	2,5	16,9	23,1	22,4	16,6	10,7	3,8	—	—	
		Средн.	—	—	—	—	12,3	19,9	21,3	18,7	13,4	7,0	—	—	
45	р. Стерех — с. Богородское	1				0,9	7,3	17,9	20,3	18,3					27,8
		2				1,0	11,9	18,3	21,6	19,8					29/VII
		3				3,2	17,9	23,2	22,8						
		Средн.				1,7	12,4	19,8	21,6						
46	р. Малый Иргиз — с. Селезниха	1	—	—	—	—	9,6	18,0	19,1	17,4	12,4	8,4	3,5	—	25,8
		2	—	—	—	—	11,1	18,0	18,7	17,9	12.6	6,4	—	—	25/VI
		3	—	—	—	3,5	18,5	21,3	19,7	14,4	8,3	3,7	—	—	
		Средн.	—	—	—	—	13,1	19,1	19,2	16,6	11,1	6,2	—	—	
47	р. Большой Иргиз — с. Украинка	1	—	—	—	—	9,0	18,7	22,0	20,8	15,5	9,0	2,6	—	27,6
		2	—	—	—	—	12.6	18,8	22,8	20,8	15.0	6 6	—	—	23/VII
		3	—	—	—	3,5	19,1	23,4	23,5	17,9	10,4	2,7	—	—	
		Средн.	—	—	—	—	13,6	20,3	22,8	19,8	13,6	6,1	—	—	
48	р. Большой Иргиз — с. Большая Глушица	1	—	—	—	—	8,2	18,5	20,2	20,3	14,7	8,7	2,1	—	28,0
		2	—	—	—	—	12,2	18,8	20,7	19,8	13,7	6,2	—	—	28/VI
		3	—	—	—	3,3	18,4	22,7	22,8	16,4	9,7	2,2	—	—	
		Средн.	—	—	—	—	12,9	20,0	21,2	18,8	12,7	5,7	—	—	
49	р. Большой Иргиз — с. Клевенка	1	—	—	—	—	9,1	21,2	24,0	22,9	17,9	11,4	3,4	—	28,2
		2	—	—	—	—	12,3	20,8	23,4	22,3	18,0	9,6	—	—	23, 25/VI
		3	—	—	—	2,8	21,7	25,1	25.3	20,5	13.6	5,4	—	—	
		Средн.	—	—	—	—	14,4	22,4	24,2	21,9	16,5	8,8	—	—	
50	р. Большой Иргиз — г. Пугачев	1	—	—	—	—	8,7	17,6	22,3	22,2	18,0	11,6	4,5	—	27,5
		2	—	—	—	*3,0*	10,9	19,6	23,5	21,9	17,0	9,8	—	—	19/VII
		3	—	—	—	2,4	17,5	24,2	24,9	19,5	12,8	6,1	—	—	
		Средн.	—	—	—	—	12,4	20,5	23,6	21,2	15,9	9,2	—	—	
51	р. Большой Иргиз — с. Малая Быковка	1	—	—	—	—	8,6	18,6	21,3	19,7	15.4	10.0	4,1	—	26,2
		2	—	—	—	—	11,6	19,8	21,5	19,4	14.1	8.2	—	—	28/VII
		3	—	—	—	4,1	15,9	23,5	23,4	16,3	10,8	5,6	—	—	
		Средн.	—	—	—	—	12,0	20,6	22,1	18,5	13,4	7,9	—	—	
52	р. Камелик — с. Ново-Спасское	1	—	—	—	—	9,3	20,4	22,7	21,3	16,0	10,4	3,5	—	27,6
		2	—	—	—	—	11,8	20,6	22,2	20,8	15,1	8,1	—	—	24/VI
		3	—	—	—	3,6	18,6	24,5	23,9	18,7	11,6	4,7	—	—	
		Средн.	—	—	—	—	13,2	21,8	22,9	20,3	14,2	7,7	—	—	
53	р. Таловая — пос. Юлдашбаево	1					9,5	19,6							27,5
		2					12,4	19,4							28/VI
		3				3,4	19,8	23,9							
		Средн.					13,9	21,0							
54	р. Большой Камышлак — с. Новочерниговка	1	—	—	—	—	11,3	18,8	24,6	22.1	15.8	11,1	1,2	—	29,0
		2	—	—	—	—	14,0	21,2	23,6	19,0	14.2	9,8	—	—	1/VII
		3	—	—	—	3,2	20,3	25 1	26,1	16,3	12,6	3.5	—	—	
		Средн.	—	—	—	—	15,2	21,7	24,8	19,1	14,2	8,1	—	—	

№ станции (поста)	Река (озеро), местоположение станции (поста)	Декада	I	II	III	IV	V	VI	VII	VIII	IX	X	XI	XII	Наибольшая за год и дата
1	2	3	4	5	6	7	8	9	10	11	12	13	14	15	16
55	р. Чалыкла — р. п. Озинки	1	—	—	—	—	6,4	18,2	21,1	19,2	16,6	9,2	3,2	—	28,0
		2	—	—	—	—	12,8	18,5	21,8	19,7	15,7	7,6	—	—	24/VII
		3	—	—	—	1,4	19,3	22,9	23,9	17,9	11,0	2,9	—	—	
		Средн.	—	—	—	—	12,8	19,9	22,3	18,9	14,4	6,6	—	—	
56	р. Большой Кушум — с. Ново-Бельковка	1	—	—	—	—	11,1	19,5	21,8	21,4	16,7	10,7	4,0	—	28,4
		2	—	—	—	—	13,0	20,4	22,8	21,1	16,2	8,8	—	—	27/VI
		3	—	—	—	6,0	17,9	24,6	24,1	18,6	11,3	4,4	—	—	
		Средн.	—	—	—	—	14,0	21,5	22,9	20,4	14,7	8,0	—	—	
57	р. Большой Караман — с. Советское	1	—	—	—	—	12,2	19,9	20,4	17,8	13,4	9,5	4.0	—	27,6
		2	—	—	—	0,4	15,2	19,7	22,6	18,7	13,2	8.6	—	—	25/VI
		3	—	—	—	8,4	17,5	23,3	22,1	16.4	9,9	5,2	—	—	
		Средн.	—	—	—	—	15,0	21,0	21,7	17,6	12,2	7,8	—	—	
58	р. Терешка — с. Поповка	1	—	—	—	—	8,9	18,0	22,8	20,6	15,9	10,1	2,7	—	25,2
		2	—	—	—	—	11,4	19,0	21,8	19,6	15,3	8,8	—	—	26/VII
		3	—	—	—	3,9	16,3	23,4	22,9	18,1	11,3	4,2	—	—	
		Средн.	—	—	—	—	12,2	20,1	22,5	19,4	14,2	7,7	—	—	
59	р. Терешка — с. Куриловка	1	—	—	—	—	10,1	17,3	19,6	19,6	15,0	10,1	4.3	—	27,0
		2	—	—	—	0,3	11,8	19,0	21,2	20,0	14.4	8,5	0,4	—	28/VII
		3	—	—	—	6,0	16,1	22,9	24,8	16,1	10,0	4,0	0,0	—	
		Средн.	—	—	—	—	12,3	19,7	21,9	18,6	13,1	7,5	1,6	—	
60	р. Алай — с. Покровское	1	—	—	—	—	9,9	16,5	17,6	18,2	14,6	9,5	3,2	—	24,2
		2	—	—	—	—	11,7	17,9	19,4	18,3	13,2	7,5	—	—	28/VI
		3	—	—	—	4,1	16,6	20,6	20,9	16,1	9,8	3,3	—	—	
		Средн.	—	—	—	—	12,7	18,3	19,4	17,5	12,5	6,8	—	—	
61	р. Казанла — с. Куриловка	1	0,5	0,4	0,2	0,4	7,7	14,4	14,9	14.5	12,4	9,0	5,0	0,2	20,3
		2	0,8	0,2	0,5	0,6	10,4	15,3	16,0	14.9	11,2	7,4	1,1	0,7	22/VII
		3	0,3	0,2	0,2	5,6	14,3	16,9	16,5	12,9	9.2	4,3	1,1	0,2	
		Средн.	0,5	0,3	0,3	2,2	10,8	15,5	15,8	14,1	10,9	6,9	2,4	0,4	
62	р. Чардым — с. Новые Тарханы	1	—	—	—	—	8,2	15,8	17,8	18,3	13,6	9,5	4,3	—	28,5
		2	—	—	—	—	11,5	17,9	19,8	18,7	12,0	6,5	—	—	23/VII
		3	—	—	—	6,4	15,7	20,7	20,2	14.6	9,3	3,0	—	—	
		Средн.	—	—	—	—	11,8	18,1	19,3	17,2	11,6	6,3	—	—	
63	р. Курдюм — с. Новая Липовка	1	—	—	—	—	12,2	18,8	19,5	18,9	14,5	10,2	3,9	—	26,8
		2	—	—	—	2,1	13,3	19,3	20,7	19,1	11,7	8,4	—	—	28/VII
		3	—	—	—	9,8	17,1	22,6	21,2	15,1	9,8	4,4	—	—	
		Средн.	—	—	—	—	14,2	20,2	20,5	17,7	12,0	7,7	—	—	
64	р. Еруслан — р. п. Красный Кут	1	—	—	—	—	11,2	19,2	21,0	21,2	16,6	10,5	4,1	—	28,1
		2	—	—	—	0,3	14,3	20,1	23,0	21,9	15,2	8,5	—	—	22/VII
		3	—	—	—	8,3	17,9	23,3	24,9	19,2	11,6	4,0	—	—	
		Средн.	—	—	—	—	14,5	20,9	23,0	20,8	14,5	7,7	—	—	
65	р. Еруслан — с. Песчанка	1	—	—	—	—	12,7	19,3	20,9	21,0	17,0	11,7	4,9	—	27,5
		2	—	—	—	1,3	13,6	18,9	21,4	21.3	16,2	10,1	0,6	—	24/VII
		3	—	—	—	8,3	16,7	22,3	24,2	20,1	12,2	6,3	—	—	
		Средн.	—	—	—	—	14,3	20,2	22,2	20,8	15,1	9,4	—	—	
67	р. Аще-Узек (Горькая) — з. Бисаля	1	—	—	—	—	13,5	20,5	21,2	18,9	—	10,4	8,4	—	32,0
		2	—	—	—	0,5	15,1	20,1	21,9	—	13,9	9,2	—	—	26/VII
		3	—	—	—	10,7	19.8	23,2	22,5	—	10,9	8,1	—	—	
		Средн.	—	—	—	—	16,1	21,3	21,9	—	—	9,2	—	—	
68	р. Аще-Узек (Горькая) — з. Куйген-Куль	1	—	—	—	—	12,8	21,3	25,1	18,8	18,4	11,8	6,0	—	30,0
		2	—	—	—	—	16,3	20,8	25,8	21,0	15.0	10,2	—	—	2, 28/VII
		3	—	—	—	3,4	20,4	26,7	25,2	19,4	11,8	5,7	—	—	
		Средн.	—	—	—	—	16,5	22,9	25,4	19,7	15,1	9,2	—	—	
69	балка Таткен-Сай — з. Диша	1	—	—	—	—	11,5	18,0	19,0	21,8	13,4	5,4	4,4	—	30,2
		2	—	—	—	—	13,9	19,7	20,4	21,2	12.0	3,7	—	—	17, 18, 23/VII
		3	—	—	—	3,5	15,8	20,7	22,9	17,4	7,1	3,3	—	—	
		Средн.	—	—	—	—	13,7	19,5	20,8	20,1	10,8	4,1	—	—	
70	р. Малый Узень — с. Алексашкино	1	—	—	—	—	11,3	20,5	21,5	21,8	17,5	11.5	4,7	—	27,5
		2	—	—	—	—	13,4	20,1	23,3	21,7	16,4	9,5	—	—	23/VII
		3	—	—	—	8,0	17,9	24,4	24,4	20,6	12,3	5,8	—	—	
		Средн.	—	—	—	—	14,2	21,7	23,1	21,4	15,4	8,9	—	—	
71	р. Малый Узень — с. Малый Узень	1	—	—	—	—	13,0	21,2	21,8	22,1	18,1	11,8	4,2	—	29,2
		2	—	—	—	—	14,1	20,3	23,3	22,0	17,1	9,9	—	—	23/VII
		3	—	—	—	6,3	19,1	24,0	25,4	21,2	12,7	5,5	—	—	
		Средн.	—	—	—	—	15,4	21,8	23,5	21,8	16,0	9,1	—	—	
72	р. Малый Узень — с. Кок-Терек (клх. „Правда")	1	—	—	—	—	11,6	21,1	23,0	21,2	18,2	10,8	4,6	—	29,7
		2	—	—	—	—	15,0	20,2	24,0	23,5	14,9	9,0	—	—	17/VII
		3	—	—	—	6,0	20,6	24,0	25,5	20,4	13,9	4,7	—	—	
		Средн.	—	—	—	—	15,7	21,8	24,2	21,7	15,7	8,2	—	—	
74	р. Большой Узень — г. Новоузенск	1	—	—	—	—	10,1	20.2	22,1	22,2	18,3	12,2	4,0	—	25,9
		2	—	—	—	—	13,3	19,7	22,7	22,0	17,7	10,7	—	—	28/VII
		3	—	—	—	2,8	18,2	24,0	25.4	21,3	13,3	7,0	—	—	
		Средн.	—	—	—	—	13,9	21,3	23,4	21,8	16,4	10,0	—	—	

№ станции (поста)	Река (озеро), местоположение станции (поста)	Декада	I	II	III	IV	V	VI	VII	VIII	IX	X	XI	XII	Наибольшая за год и дата
1	2	3	4	5	6	7	8	9	10	11	12	13	14	15	16
75	р. Большой Узень — пос. Русская Таловка	1	—	—	—	—	11,0	20,5	22,2	23,1	19,0	12,7	5,5	—	27,5
		2	—	—	—	—	14,6	19,8	23,4	22,4	18,0	10,6	—	—	20/VII
		3	—	—	—	—	19,5	22,4	25,8	21,4	14,0	7,1	—	—	
		Средн.	—	—	—	—	15,0	20,9	23,8	22,3	17,0	10,1	—	—	
76	р. Большой Узень — уроч Дукен	1	—	—	—	—	12,4	21,0	21,8	*23,0*	*21,0*	*13,0*	7,0	—	*28,5*
		2	—	—	—	—	14,8	20,0	23,4	*22,0*	*17,5*	*11,0*	—	—	24/VI
		3	—	—	—	9,0	21,1	25,8	24,0	*22,0*	*14,5*	*8,5*	—	—	
		Средн.	—	—	—	—	16,1	22,3	23,1	*22,5*	*17,5*	*11,0*	—	—	
77	р. Алтата — с. Алтата	1	—	—	—	—	11,5	19,6	20,1	17,8	12,5	11,0	3,4	—	27,4
		2	—	—	—	—	13,6	19,7	20,3	18,8	14,1	10,4	—	—	23/VI
		3	—	—	—	4,3	19,1	22,7	22,7	15,6	11,7	6,3	—	—	
		Средн.	—	—	—	—	14,7	20,7	21,0	17,4	12,8	9,2	—	—	
78	р. Чертанла — х. Хлебороб	1	—	—	—	—	9,0	21,2	22,5	19,7	18,3	11,2	4,5	—	28,6
		2	—	—	—	—	14,3	19,7	21,9	20,0	16,7	8,8	—	—	26/VI
		3	—	—	—	1,0	19,6	25,4	22,7	20,1	11,7	4,9	—	—	
		Средн.	—	—	—	—	14,3	22,1	22,4	19,9	15,6	8,3	—	—	
79	р. Мухор — пос. Мухорский	1	—	—	—	—	11,6	20,7	22,6	21,0	17,8	10,7	4,8	—	30,4
		2	—	—	—	—	14,6	20,4	24,0	22,2	16,3	8,8	—	—	18/VII
		3	—	—	—	4,9	21,0	24,2	26,4	20,3	13,0	5,4	—	—	
		Средн.	—	—	—	—	15,7	21,8	24,3	21,2	15,7	8,3	—	—	
80	р. Чижа 2-я — с. Чижа 2-я	1	—	—	—	—	7,5	18,5	20,1	16,2	14,1	8,3	3,6	—	—
		2	—	—	—	—	12,3	18,3	20,3	17,1	13,0	6,2	—	—	
		3	—	—	—	—	18,9	21,9	20,8	15,0	9,4	3,1	—	—	
		Средн.	—	—	—	—	12,9	19,6	20,4	16,1	12,2	5,9	—	—	
81	р. Кушум — х. Быков	1	—	—	—	—	—	—	21,7	20,0	*17,5*	6,1	3,8	—	—
		2	—	—	—	—	13,5	—	19,4	20,0	14,9	4,4	—	—	
		3	—	—	—	7,0	20,6	—	20,6	19,4	8,3	3,6	—	—	
		Средн.	—	—	—	—	—	—	20,6	19,8	13,6	4,7	—	—	
82	р. Кушум — с. Пятимар	1	—	—	—	—	11,4	20,0	22,3	20,8	17,2	10,7	4,1	—	30,9
		2	—	—	—	—	13,3	19,2	22,8	21,4	17,0	8,4	—	—	26/VII
		3	—	—	—	—	20,7	24,5	25,3	20,2	13,0	5,2	—	—	
		Средн.	—	—	—	—	15,1	21,2	23,5	20,8	15,7	8,1	—	—	
83	р. Урал — г. Верхнеуральск	1	—	—	—	—	5,4	15,2	19,9	17,3	12,6	6,4	—	—	25,8
		2	—	—	—	—	8,4	14,9	19,5	16,0	12,3	3,3	—	—	29/VII
		3	—	—	—	1,4	17,1	19,1	20,7	14,4	7,9	1,2	—	—	
		Средн.	—	—	—	—	10,3	16,4	20,0	15,9	10,9	3,6	—	—	
84	р. Урал — пос. Верхне-Кизильский	1	—	—	—	—	6,9	—	20,2	17,9	12,7	6,3	—	—	26,0
		2	—	—	—	—	10,7	—	20,6	17,2	12,2	2,9	—	—	29/VII
		3	—	—	—	4,5	19,7	19,9	20,5	15,4	8,2	0,9	—	—	
		Средн.	—	—	—	—	12,4	—	20,4	16,8	11,0	3,4	—	—	
85	р. Урал — с. Кизильское	1	—	—	—	—	7,1	16,3	20,9	19,0	14,8	7,9	—	—	27,3
		2	—	—	—	—	9,4	16,6	21,6	18,2	14,4	4,4	—	—	29/VII
		3	—	—	—	—	17,4	20,4	22,2	16,7	9,5	—	—	—	
		Средн.	—	—	—	—	11,3	17,8	21,6	18,0	12,9	—	—	—	
86	р. Урал — пос. Березовский	1	—	—	—	—	6,9	18,2	21,5	19,3	14,9	8,3	—	—	—
		2	—	—	—	—	10,0	17,6	21,7	19,0	14,4	4,6	—	—	
		3	—	—	—	—	18,9	21,2	22,9	16,4	9,8	0,5	—	—	
		Средн.	—	—	—	—	11,9	19,0	22,0	18,2	13,0	4,5	—	—	
87	р. Урал — с. Уральск	1	—	—	—	—	7,7	17,4	21,7	21,1	15,9	9,1	—	—	26,4
		2	—	—	—	—	10,4	17,9	21,6	20,0	15,8	6,2	—	—	28/VII
		3	—	—	—	1,9	18,7	21,0	23,7	18,4	10,8	1,8	—	—	
		Средн.	—	—	—	—	12,3	18,8	22,3	19,8	14,2	5,7	—	—	
88	р. Урал — г. Орск	1	—	—	—	—	7,9	17,9	21,9	21,7	17,3	10,0	—	—	25,8
		2	—	—	—	—	10,7	17,6	21,7	22,2	17,0	6,9	—	—	30/VII
		3	—	—	—	2,7	19,5	21,2	24,0	19,9	11,7	2,5	—	—	
		Средн.	—	—	—	—	12,7	18,9	22,5	21,3	15,5	6,5	—	—	
89	р. Урал — с. Донское	1	—	—	—	—	8,6	17,6	*21,1*	21,1	16,4	9,8	1,7	—	25,6
		2	—	—	—	—	10,5	17,4	*21,7*	20,0	15,7	7,4	—	—	29/VII
		3	—	—	—	3,6	18,3	21,1	*23,2*	18,4	10,8	2,7	—	—	
		Средн.	—	—	—	—	12,5	18,7	*22,0*	19,8	14,3	6,6	—	—	
90	р. Урал — г. Чкалов	1	—	—	—	—	9,6	18,4	22,3	21,0	16,3	10,0	1,4	—	25,7
		2	—	—	—	—	10,9	18,5	22,1	20,6	16,4	7,7	—	—	29/VII
		3	—	—	—	3,0	18,3	22,4	23,2	18,9	11,1	2,8	—	—	
		Средн.	—	—	—	—	12,9	19,8	22,5	20,2	14,6	6,8	—	—	
91	р. Урал — с. Татищево	1	—	—	—	—	8,4	18,0	22,5	21,5	16,4	10,6	2,0	—	26,0
		2	—	—	—	—	12,2	18,2	22,2	20,8	16,5	7,3	—	—	27/VI, 28–30/VII
		3	—	—	—	4,1	18,2	22,7	23,6	18,8	11,3	3,2	—	—	
		Средн.	—	—	—	—	12,9	19,6	22,8	20,4	14,7	7,0	—	—	
92	р. Урал — с. Илек	1	—	—	—	—	8,7	18,1	22,4	20,2	15,6	9,9	2,2	—	*27,6*
		2	—	—	—	—	10,9	17,9	21,8	—	15,8	7,1	—	—	29/VII
		3	—	—	—	2,7	18,2	22,4	*26,4*	17,2	11,3	3,3	—	—	
		Средн.	—	—	—	—	12,6	19,5	*23,5*	—	14,2	6,8	—	—	

№ станции (поста)	Река (озеро), местоположение станции (поста)	Декада	I	II	III	IV	V	VI	VII	VIII	IX	X	XI	XII	Наибольшая за год и дата
1	2	3	4	5	6	7	8	9	10	11	12	13	14	15	16
93	р. Урал — г. Уральск	1	—	—	—	—	10,8	19,7	22,9	22,2	17,4	10,4	3,0	—	26,8
		2	—	—	—	—	13,1	18,5	23,4	21,7	17,3	8,3	—	—	25/VII
		3	—	—	—	4,0	19,2	23,0	25,0	19,4	11,8	4,0	—	—	
		Средн.	—	—	—	—	14,4	20,4	23,8	21,1	15,5	7,6	—	—	
94	р. Урал — с. Кушум	1	—	—	—	—	10,5	19,4	22,3	20,6	16,5	9,7	3,2	—	27,4
		2	—	—	—	—	12,9	18,2	22,6	20,6	16,4	7,6	—	—	23/VII
		3	—	—	—	3,8	19,9	22,8	24,2	19,0	11,3	4,1	—	—	
		Средн.	—	—	—	—	14,4	20,1	23,0	20,1	14,7	7,1	—	—	
95	р. Урал — пос. Мергеневский	1	—	—	—	—	10,9	21,3	23,2	23,8	17,6	10,6	4,0	—	28,4
		2	—	—	—	—	12,6	19,4	23,9	22,5	17,6	8,5	—	—	28/VII
		3	—	—	—	3,0	19,4	23,4	26,4	20,1	13,2	5,0	—	—	
		Средн.	—	—	—	—	14,3	21,4	24,5	22,1	16,1	8,0	—	—	
96	р. Урал — с. Калмыково	1	—	—	—	—	10,7	21,3	23,3	23,3	19,2	11,4	4,6	—	28,2
		2	—	—	—	—	12,9	19,3	24,2	23,2	18,2	9,6	—	—	25/VII
		3	—	—	—	5,2	19,3	23,4	27,1	22,1	14,0	6,3	—	—	
		Средн.	—	—	—	—	14,3	21,3	24,9	22,9	17,1	9,1	—	—	
97	р. Урал — с. Тополи	1	—	—	—	—	10,1	21,2	23,4	24,3	19,5	12,2	5,5	—	—
		2	—	—	—	1,2	12,3	19,7	24,1	23,1	18,7	10,3	—	—	
		3	—	—	—	7,2	18,7	23,2	27,0	22,6	14,4	6,9	—	—	
		Средн.	—	—	—	—	13,7	21,4	24,8	23,3	17,5	9,8	—	—	
98	р. Урал — г. Гурьев	1	—	—	—	—	9,9	21,1	23,4	24,0	19,9	13,5	6,4	—	28,9
		2	—	—	—	3,6	12,1	19,8	23,7	23,3	19,1	11,5	—	—	25/VII
		3	—	—	—	9,5	18,4	22,8	27,5	23,2	15,0	8,0	—	—	
		Средн.	—	—	—	—	13,5	21,2	24,9	23,5	18,0	11,0	—	—	
99	р. Миндяк — с. Новобайрамгулово	1	—	—	—	—	3,6	13,2	17,9	15,4	10,5	5,4	—	—	24,2
		2	—	—	—	—	7,2	13,8	16,8	14,0	10,5	2,5	—	—	29/VII
		3	—	—	—	—	14,3	15,8	17,6	12,9	6,8	0,9	—	—	
		Средн.	—	—	—	—	8,4	14,3	17,4	14,1	9,3	2,9	—	—	
100	р. Урляда — д. Новоахуново	1	—	—	—	—	5,4	16,0	17,8	17,2	13,1	6,1	—	—	25,2
		2	—	—	—	—	8,8	14,8	18,1	16,4	12,5	3,2	—	—	31/VII
		3	—	—	—	—	18,4	18,0	19,4	14,6	8,1	—	—	—	
		Средн.	—	—	—	—	10,9	16,3	18,4	16,1	11,2	—	—	—	
101	р. Узельга — пос. Самарский	1	—	—	—	—	3,2	12,2	13,4				—	—	27,0
		2	—	—	—	—	6,6	12,1	15,1				—	—	29/VII
		3	—	—	—	1,0	16,6	14,6	18,8			—	—	—	
		Средн.	—	—	—	—	8,8	13,0	15,8			—	—	—	
102	р. Гумбейка — клх. им. Маленкова	1	—	—	—	—	5,7	18,3	21,3	20,5	16,0	8,4	—	—	25,4
		2	—	—	—	—	8,8	17,3	22,1	18,9	15,6	5,9	—	—	29/VII
		3	—	—	—	—	19,5	20,2	23,2	16,8	10,1	1,6	—	—	
		Средн.	—	—	—	—	11,3	18,6	22,2	18,7	13,9	5,3	—	—	
103	р. Зингейка — пос. Браиловский	1	—	—	—	—	5,0	17,4	19,1	16,8	11,5	6,5	—	—	27,0
		2	—	—	—	—	9,3	14,8	18,8	15,6	10,9	2,4	—	—	28, 29/VII
		3	—	—	—	0,4	19,8	19,5	20,5	14,1	7,5	0,5	—	—	
		Средн.	—	—	—	—	11,4	17,2	19,5	15,5	10,0	3,1	—	—	
104	р. Большой Кизил — с. Бурангулово	1	—	—	—	—	1,5	12,0	16,0	14,3	9,6	5,2	—	—	22,6
		2	—	—	—	—	5,1	11,4	14,6	13,2	9,2	1,5	—	—	29/VII
		3	—	—	—	—	13,5	14,5	16,6	11,8	6,3	—	—	—	
		Средн.	—	—	—	—	6,7	12,6	15,7	13,1	8,4	—	—	—	
105	р. Большой Кизил — д. Ишкулово	1	—	—	—	—	3,3	13,5	17,8	17,0	11,7	6,1	—	—	28,0
		2	—	—	—	—	9,2	12,5	18,1	15,7	10,5	2,5	—	—	29/VII
		3	—	—	—	—	15,1	15,6	21,8	12,8	5,7	—	—	—	
		Средн.	—	—	—	—	9,2	13,9	19,2	15,2	9,3	—	—	—	
106	р. Большой Кизил — д. Верхне-Абдряшево	1	2,9	1,7	1,1	2,1	6,0	13,7	18,8	14.7	9,1	6,0	1,7	1,0	23,6
		2	2,0	1,2	1,5	3,5	7,3	15,2	18,3	12,6	8,6	4,0	1,4	1,3	26/VI
		3	1,8	1,1	1,3	2,8	14,7	19,0	18,0	10,8	7,0	2,9	1,2	3,5	
		Средн.	2,2	1,3	1,3	2,8	9,3	16,0	18,4	12,7	8,2	4,3	1,4	1,9	
107	р. Карагайлы — с. Старо-Сибаево	1	—	—	—	—	2,1	12,0	14,0	13,1	10,2	5,9	—	—	23,2
		2	—	—	—	—	6,8	11,8	14,3	13,7	9,8	2,7	—	—	30/VII
		3	—	—	—	0,5	12,7	13,6	15,3	12,9	6,6	0,8	—	—	
		Средн.	—	—	—	—	7,2	12,5	14,5	13,2	8,9	3,1	—	—	
108	р. Большая Караганка — пос. Измайловский	1	—	—	—	—	6,4	17,2	21,6	20,9	13,3	7,8	—	—	26,8
		2	—	—	—	—	12,5	18,1	21,9	18,6	12,5	5,1	—	—	21/VII
		3	—	—	—	1,3	22,1	21,3	22,6	16,7	9,8	*2,0*	—	—	
		Средн.	—	—	—	—	13,7	18,9	22,0	18,7	11,9	*5,0*	—	—	
109	р. Су-Ундук — с. Кваркено	1	—	—	—	—	5,3	16,7	22,0	18,9	19,5	8,6	0,3	—	28,8
		2	—	—	—	—	11,1	17,2	21,0	18,7	18,8	5,1	—	—	6/VII
		3	—	—	—	0,4	17,9	20,5	23,6	17,3	9,6	1,6	—	—	
		Средн.	—	—	—	—	11,4	18,1	22,2	18,3	16,0	5,1	—	—	
110	р. Су-Ундук — с. Кусем	1	—	—	—	—	7,3	18,4	22,5	20,6	15,9	8,9	1,0	—	24,2
		2	—	—	—	—	11,2	18,0	22,1	19,9	15,4	6,0	—	—	30/VI
		3	—	—	—	—	18,8	21,5	23,0	18,0	9,9	2,1	—	—	
		Средн.	—	—	—	—	12,4	19,3	22,5	19,5	13,7	5,7	—	—	

№ станции (поста)	Река, (озеро) местоположение станции (поста)	Декада	I	II	III	IV	V	VI	VII	VIII	IX	X	XI	XII	Наибольшая за год и дата
1	2	3	4	5	6	7	8	9	10	11	12	13	14	15	16
111	р. Су-Ундук — с. Севастополь	1	—	—	—	—	7,5	18,8	22,6	21,0	16,4	9,2	—	—	26,9
		2	—	—	—	—	10,7	18,6	22,2	20,5	16,1	6,4	—	—	29/VII
		3	—	—	—	1,6	19,6	22,4	23,5	18,7	10,9	2,4	—	—	
		Средн.	—	—	—	—	12,6	19,9	22,8	20,1	14,5	6,0	—	—	
112	р. Таналык — с. Самарское	1	—	—	—	—	5,3	16,7	20,1	19,4	15,0	8,6	—	—	27,4
		2	—	—	—	—	10,5	16,8	20,5	18,9	14,1	5,2	—	—	29/VII
		3	—	—	—	—	17,8	20,7	21,9	17,1	10,0	1,3	—	—	
		Средн.	—	—	—	—	11,2	18,1	20,8	18,5	13,0	5,0	—	—	
113	р. Таналык — с. Мамбетово	1	—	—	—	—	6,1	17,6	21,4	17,9	12,7	7,2	—	—	23,6
		2	—	—	—	—	11,4	18,9	21,1	16,9	11,5	3,9	—	—	30/VI
		3	—	—	—	—	19,8	21,0	22,0	15,0	7,9	1,3	—	—	
		Средн.	—	—	—	—	12,4	19,2	21,5	16,6	10,7	4,1	—	—	
114	р. Таналык — с. Малятино	1	—	—	—	—	6,2	18,6	22,6	20,3	15,3	8,9	—	—	28,8
		2	—	—	—	—	11,4	18,5	21,8	19,7	15,1	5,8	—	—	23/VII
		3	—	—	—	—	19,3	21,8	23,8	17,8	9,9	1,8	—	—	
		Средн.	—	—	—	—	12,3	19,6	22,7	19,3	13,4	5,5	—	—	
115	р. Большой Кумак — пос. Иссергужи	1	—	—	—	—	5,9	17,1	21,7	21,0	16,3	9,3	—	—	26,7
		2	—	—	—	—	11,0	18,2	21,2	20,8	16,2	6,9	—	—	29/VI, 28/VII
		3	—	—	—	1,5	18,9	21,0	22,9	18,9	10,7	*2,9*	—	—	
		Средн.	—	—	—	—	11,9	18,8	21,9	20,2	14,4	6,4	—	—	
116	р. Джарлы — с. Адамовка	1	—	—	—	—	5,8	16,9	21,1	19,7	15,7	8,7	—	—	26,8
		2	—	—	—	—	10,1	17,3	21,3	19,5	15,1	5,7	—	—	29/VII
		3	—	—	—	1,2	18,6	20,4	22,7	17,8	10,0	1,8	—	—	
		Средн.	—	—	—	—	11,5	18,2	21,7	19,0	13,6	5,4	—	—	
117	р. Орь — с. Истемес	1	—	—	—	—	8,8	18,1	21,9	20,8	16,4	8,7	—	—	26,2
		2	—	—	—	—	11,4	18,3	22,0	20,6	15,9	6,4	—	—	22/VII
		3	—	—	—	6,1	19,8	21,6	23,5	19,3	10,4	2,2	—	—	
		Средн.	—	—	—	—	13,3	19,3	22,5	20,2	14,2	5,8	—	—	
118	р. Орь — с. Ащебутак	1	—	—	—	—	8,7	17,7	21,9	21,2	16,1	8,7	1,0	—	25,1
		2	—	—	—	—	11,4	17,6	21,5	20,0	14,8	6,3	*0,2*	—	29/VII
		3	—	—	—	5,0	18,5	21,1	22,9	17,9	10,7	2,4	—	—	
		Средн.	—	—	—	—	12,9	18,8	22,1	19,7	13,9	5,8	—	—	
119	р. Камсакты — аул Азнабай	1	—	—	—	—	6,3	18,1	20,7	18,2	13,8	8,0	0,5	—	29,0
		2	—	—	—	—	10,7	17,4	21,8	18,8	12,2	4,9	—	—	28/VII
		3	—	—	—	2,2	18,3	21,0	22,4	17,8	9,2	2,6	—	—	
		Средн.	—	—	—	—	11,8	18,8	21,6	18,3	11,7	5,2	—	—	
120	р. Кугутык — р. п. Домбаровский	1	—	—	—	—	5,5	15,9	20,0	16,6	14,0	7,3	0,8	—	29,6
		2	—	—	—	—	10,9	16,4	19,4	17,4	12,8	4,4	—	—	25/VII
		3	—	—	—	1,1	18,0	19,8	19,8	16,1	8,8	1,8	—	—	
		Средн.	—	—	—	—	11,5	17,4	19,7	16,7	11,9	4,5	—	—	
121	р. Сухая Губерля — ст. Губерля	1	—	—	—	—	4,6	14,5	19,0	18,9	15,4	9,2	0,6	—	31,6
		2	—	—	—	—	9,6	15,7	18,8	19,5	14,5	5,8	—	—	23/VII
		3	—	—	—	1,1	16,1	20,3	21,2	17,7	9,4	1,4	—	—	
		Средн.	—	—	—	—	10,1	16,8	19,7	18,7	13,1	5,5	—	—	
122	р. Урта-Буртя — пос. Жана-Талап	1	—	—	—	—	6,8	15,7	20,4	*19,5*	15,2	8,6	1,4	—	28,3
		2	—	—	—	—	11,5	16,5	22,0	*19,8*	14.6	6,5	—	—	*23/VII*
		3	—	—	—	2,9	17,5	21,5	*23,9*	17,3	10,4	2,1	—	—	
		Средн.	—	—	—	—	11,9	17,9	22,1	18,9	13,4	5,7	—	—	
124	р. Бердянка — с. Красноярка	1	—	—	—	—	3,2	14,5	19,3	16,6	12,8	7,9	1,3	—	28,0
		2	—	—	—	—	10,9	15,0	19,3	17,5	11,7	4,3	—	—	28/VII
		3	—	—	—	0,4	16,8	19,4	18,9	15,0	9,0	1,4	—	—	
		Средн.	—	—	—	—	10,3	16,3	19,2	16,4	11,2	4,5	—	—	
125	р. Сакмара — д. Верхне-Галеева	1	—	—	—	—	3,8	16,6	19,9	18,1	14,8	7,7	—	—	26,8
		2	—	—	—	—	8,7	17,2	20,3	18,6	12,9	4,5	—	—	29, 31/VII
		3	—	—	—	—	18,1	21,0	21,5	16,9	8,5	0,4	—	—	
		Средн.	—	—	—	—	10,2	18,3	20,6	17,9	12,1	4,2	—	—	
126	р. Сакмара — с. Акъюлово	1	—	—	—	—	*3,5*	*17,0*	*20,5*	*21,0*	*14,0*	*8,5*	—	—	*27,5*
		2	—	—	—	—	*10,0*	*17,0*	*21,5*	*19,0*	*12,0*	*3,5*	—	—	30/VII
		3	—	—	—	—	*16,5*	*20,0*	*23,0*	*17,5*	*9,5*	—	—	—	
		Средн.	—	—	—	—	*10,0*	*18,0*	*21,5*	*19,0*	*12,0*	—	—	—	
127	р. Сакмара — р. п. Кувандык	1	—	—	—	—	5,2	15,3	19,3	18,0	14,6	9,5	1,8	—	24,6
		2	—	—	—	—	8,8	15,2	18,9	16,7	13,8	7,1	—	—	29/VII
		3	—	—	—	1,4	16,2	18,3	20,1	15,8	9,4	2,5	—	—	
		Средн.	—	—	—	—	10,1	16,3	19,4	16,8	12,6	6,4	—	—	
128	р. Сакмара — с. Сакмара	1	—	—	—	—	6,7	17,1	22,0	21,3	16,3	9,9	1,5	—	25,8
		2	—	—	—	—	10,1	17,4	22,0	20,3	16,4	7,4	—	—	30/VII
		3	—	—	—	2,4	17,7	21,8	23,3	18,5	11,0	2,6	—	—	
		Средн.	—	—	—	—	11,5	18,8	22,4	20,0	14,6	6,6	—	—	
129	р. Крепостной Зилаир — х. Крепостной Зилаир	1	—	—	—	—	1,4	13,6	17,1	15,8	10,7	6,1	—	—	24,0
		2	—	—	—	—	6,6	13,4	16,8	14,9	10,3	1,9	—	—	22/VII
		3	—	—	—	—	14,2	16,4	17,9	13,5	6,7	—	—	—	
		Средн.	—	—	—	—	7,4	14,5	17,3	14,7	9,2	—	—	—	

№ станции (поста)	Река (озеро), местоположение станции (поста)	Декада	I	II	III	IV	V	VI	VII	VIII	IX	X	XI	XII	Наибольшая за год и дата
1	2	3	4	5	6	7	8	9	10	11	12	13	14	15	16
130	р. Урман-Зилаир — с. Зилаир	1	—	—	—	—	2,0	18,0	20,3	20,4	14,9	8,3	1,8	—	23,2
		2	—	—	—	0,2	7,8	17,9	19,9	19,2	14.1	5,7	1,0	—	24/VII
		3	—	—	—	0,7	17,1	19,6	21,1	17,5	10,1	2,4	1,2	—	
		Средн.	—	—	—	—	9,0	18,5	20,4	19,0	13,0	5,5	1,3	—	
131	р. Урман Зилаир — с. Акъюлово	1	—	—	—	—	3,0	17,2	20,2	19,7	14,9	8,1	—	—	24,7
		2	—	—	—	—	8,4	17,8	20.0	18,4	13,0	4,3	—	—	29/VII
		3	—	—	—	—	16,0	19,7	21,5	17,1	9,9	—	—	—	
		Средн.	—	—	—	—	9,1	18,2	20,6	18,4	12,6	—	—	—	
132	р. Чертанка – с. Желтое	1	—	—	—	—	4,4	15,8	19,8	—	13,3	7,6	—	—	29,6
		2	—	—	—	—	10,5	16,7	19,5	—	12,5	3,9	—	—	29/VI
		3	—	—	—	2,4	17,5	19,2	—	—	8,6	1,0	—	—	
		Средн.	—	—	—	—	10,8	17,2	—	—	11,5	4,2	—	—	
133	р. Большой Ик — с. Мраково	1	—	—	—	—	3,5	13,0	17,5	16,3	12,9	8,5	1,9	—	23,4
		2	—	—	—	—	7,5	14,0	17,7	15,7	12,4	5,7	—	—	29/VII
		3	—	—	—	0,8	14,1	17.2	18,6	14,6	9,2	2,1	—	—	
		Средн.	—	—	—	—	8,4	14,7	17,9	15,5	11,5	5,4	—	—	
134	р. Большой Ик — с. Исянгулово	1	—	—	—	—	0,7	20,7	21,1	19,1	14,1	9,2	—	—	24,2
		2	—	—	—	—	10,5	20,0	19,8	18,2	11,8	3,9	—	—	24/VI
		3	—	—	—	—	19,6	20,5	19,8	16,3	7,7	2,1	—	—	
		Средн.	—	—	—	—	10,3	20,4	20,2	17,9	11,2	5,1	—	—	
135	р. Большой Ик – с. Поляковка	1	—	—	—	—	5,9	16,4	19,8	19,9	14,5	9,0	1,8	—	24,1
		2	—	—	—	1,2	9,6	16,1	19,8	17,9	14,2	6,4	—	—	30/VII
		3	—	—	—	2,4	16,9	19,7	21,5	16,2	9,5	2,4	—	—	
		Средн.	—	—	—	—	10,8	17,4	20,4	18,0	12,7	5,9	—	—	
136	р Большой Сурень — клх. „Луч“	1	—	—	—	—	4,3	13,7	17,5	17,7	13,9	9,3	—	—	23,0
		2	—	—	—	—	8,1	13,9	17,6	17,0	13,8	6,1	—	—	28/VII
		3	—	—	—	2,2	14,1	17,4	19,1	15,7	9,9	2,6	—	—	
		Средн.	—	—	—	—	8,8	15,0	18,1	16,8	12,5	6,0	—	—	
137	р. Чебенка — с. Булгаково	1	—	—	—	—	5,2	13,6	18,8	16,9	13,7	7,9	1,0	—	27,8
		2	—	—	—	—	10,0	15,3	18,8	17,0	12,6	4.8	—	—	28/VI
		3	—	—	—	0,9	15,6	19,0	20,0	15,1	9,0	1,6	—	—	
		Средн.	—	—	—	—	10,3	16,0	19,2	16,3	11,8	4,8	—	—	
138	р. Салмыш — с. Буланово	1	—	—	—	—	5,9	16,6	21,6	19,5	15,2	9,2	1,1	—	26,8
		2	—	—	—	—	10,6	17,1	21,3	18,8	14,8	6,7	—	—	28/VI
		3	—	—	—	—	18,0	22,2	21,7	16,8	10,3	2,1	—	—	
		Средн.	—	—	—	—	11,5	18,6	21,5	18,4	13,4	6,0	—	—	
139	р. Салмыш — с. Биккулово	1	—	—	—	—	6,6	15,8	21,3	19,4	15,0	8,9	0,7	—	28,2
		2	—	—	—	—	10,4	16,8	20,7	18,8	15,0	6,0	—	—	28/VI
		3	—	—	—	1,1	17,7	21,5	22,7	17,2	10,0	1,8	—	—	
		Средн.	—	—	—	—	11,6	18,0	21,6	18,5	13,3	5,6	—	—	
140	р. Каргалка — пос. Приютово	1	—	—	—	—	7,9	16,0	19,8	18,1	14,9	9,3	2,0	—	23,7
		2	—	—	—	—	12,1	16,6	19.6	18,1	14,2	6,5	—	—	30/VII
		3	—	—	—	3,3	18,2	20,5	20,3	16,5	10,0	2,6	—	—	
		Средн.	—	—	—	—	12,7	17,7	19,9	17,6	13,0	6,1	—	—	
141	р. Черная — с. Красный Холм	1	—	—	—	—	5,9	18,3	22,2	21,4	17,3	9,7	1,8	—	28,7
		2	—	—	—	—	12,1	19,3	23,8	20,6	17,2	7,0	—	—	17/VII
		3	—	—	—	1,8	20,5	24,0	24,2	19,2	11,5	2,9	—	—	
		Средн.	—	—	—	—	12,8	20,5	23,4	20,4	15,3	6,5	—	—	
142	р. Илек — рзд. № 47	1	—	—	—	—	8,3	18,1	22,5	21,2	17,2	10,2	2,1	—	27,2
		2	—	—	—	0,6	12,6	19,3	21,9	21,4	16,0	7,9	—	—	24, 29/VII
		3	—	—	—	2,5	19,5	22,7	23,8	20,5	11,0	3,3	—	—	
		Средн.	—	—	—	—	13,5	20,0	22,7	21,0	14,7	7,1	—	—	
143	р. Илек — пос. Алга	1	—	—	—	—	9,2	18,3	22,9	22,6	17,4	10,2	2,2	—	27,5
		2	—	—	—	—	11,8	18,4	22,9	21,8	17,1	8,7	—	—	29/VII
		3	—	—	—	5,0	18,9	22,6	24,7	20,3	11,4	4,1	—	—	
		Средн.	—	—	—	—	13,3	19,8	23,5	21,6	15,3	7,7	—	—	
144	р. Илек — г. Актюбинск	1	—	—	—	—	6,5	14,3	18,9	16,4	13,8	7,6	1,7	—	30,0
		2	—	—	—	—	10,0	14,7	19,1	17,9	12,5	4,5	—	—	29/VII
		3	—	—	—	3,8	16,2	18,8	19,8	15,8	8,6	1,9	—	—	
		Средн.	—	—	—	—	10,9	15,9	19,3	16,7	11,6	4,7	—	—	
145	р. Илек – пос. Веселый № 1	1	—	—	—	—	8,6	18,2	20,0	23,0	—	—	—	—	*25,8*
		2	—	—	—	—	12,2	17,7	22,4	22,8	—	—	—	—	*1/VI*
		3	—	—	—	—	18,8	21,4	22,8	22,3	—	—	—	—	
		Средн.	—	—	—	—	13,2	19,1	21,7	22,7	—	—	—	—	
146	р. Илек — пос. Чилик	1	—	—	—	—	10,1	18,7	22,6	20,8	16,4	10,1	2,4	—	26,8
		2	—	—	—	—	12,4	18,8	23,6	21,1	15,8	6,9	—	—	29/VII
		3	—	—	—	7,2	20,1	24,1	23,7	18,6	11,0	2,6	—	—	
		Средн.	—	—	—	—	14,2	20,5	23,3	20,2	14,4	6,5	—	—	
147	р. Караганда — пос. Кандагач	1	—	—	—	—	7,6	15,9	20,5	19,9	16,9	8,1	1,2	—	30,8
		2	—	—	—	—	11,6	17,7	20,1	19,8	13,8	4,9	—	—	29/VII
		3	—	—	—	3,4	18,3	21,0	21,1	18,1	8,7	2,6	—	—	
		Средн.	—	—	—	—	12,5	18,2	20,6	19,3	13,1	5,2	—	—	

№ станции (поста)	Река (озеро), местоположение станции (поста)	Декада	I	II	III	IV	V	VI	VII	VIII	IX	X	XI	XII	Наибольшая за год и дата
1	2	3	4	5	6	7	8	9	10	11	12	13	14	15	16
148	р. Актасты — пос. Белогорский	1	—	—	—	—	2,0	13,1	16,4	14,5	12,8	7,5	1,0	—	22,6
		2	—	—	—	—	5,6	13,7	15,5	13,9	11,0	4,3	—	—	22/VII
		3	—	—	—	—	*13,7*	16,2	16,4	13,9	8,2	1,4	—	—	
		Средн.	—	—	—	—	7,1	14,3	16,1	14,1	10,7	4,4	—	—	
149	р. Тересбутак — пос. Белогорский	1	—	—	—	—	1,7	11,0	14,8	13,7	11,8	6,6	0,7	—	22,0
		2	—	—	—	—	4,5	12,5	14,6	13,1	9,0	3,8	—	—	27/VII
		3	—	—	—	—	11,0	13,7	15,9	12,4	6,1	0,9	—	—	
		Средн.	—	—	—	—	5,7	12,4	15,1	13,1	9,0	3,8	—	—	
150	р. Кинделя — з/свх. „Магнитострой“	1	—	—	—	—	9,2	17,2	20,4	18,1	13,8	8,5	2,2	—	29,1
		2	—	—	—	—	11,2	17,4	20,4	18,2	12,9	5,5	—	—	28/VI
		3	—	—	—	4,2	18,4	21,5	21,3	15,6	9,6	2,1	—	—	
		Средн.	—	—	—	—	12,9	18,7	20,7	17,3	12,1	5,4	—	—	
151	р. Утва — рзд. Пепел	1	—	—	—	—	*10,0*	*22,0*	*24,0*	*23,0*	*18,0*	*11,0*	*4,0*	—	*29,0*
		2	—	—	—	—	*13,0*	*20,0*	*24,0*	*22,0*	*18,0*	*9,0*	—	—	25, 26/VII
		3	—	—	—	*5,0*	*20.0*	*23,0*	*25,0*	*20,0*	*13,0*	*5,0*	—	—	
		Средн.	—	—	—	—	*14,0*	*22,0*	*24,0*	*22,0*	*16,0*	*8,0*	—	—	
152	р. Чаган — пос. Каменный	1	—	—	—	—	8,6	20.0	22,4	20,9	16,8	10,7	3,2	—	25,8
		2	—	—	—	—	12,0	19,2	22,0	20,6	15,9	8,4	—	—	28/VI
		3	—	—	—	2,7	19,0	23,1	23,6	18,9	11,9	4,7	—	—	
		Средн.	—	—	—	—	13,2	20,8	22,7	20,1	14,9	7,9	—	—	
153	р. Чаган — пос. Новенький	1	—	—	—	—	9,0	19,0	21,7	20,8	16,7	10,4	2,9	—	27,0
		2	—	—	—	—	12,0	18,1	22,2	20,6	16,3	8,1	—	—	21/VII
		3	—	—	—	3,0	19,2	23,2	23,9	18,9	11,7	4,8	—	—	
		Средн.	—	—	—	—	13,4	20,1	22,6	20,1	14,9	7,8	—	—	
154	р. Деркул — пос. Плошкин	1	—	—	—	—	*9,0*	*18,0*	*21,0*	*21,0*	*17,0*	*11,0*	*3,0*	—	*29,0*
		2	—	—	—	—	*13 0*	*18,0*	*22,0*	*21,0*	*16,0*	*8,0*	—	—	18/VII
		3	—	—	—	*4,5*	*20,0*	*24,0*	*24,0*	*19,0*	*12,0*	*5,0*	—	—	
		Средн.	—	—	—	—	*14,0*	*20,0*	*22,0*	*20,0*	*15,0*	*8,0*	—	—	
155	р. Уил – аул Алты-Карасу	1	—	—	—	0,1	10,6	17,4	21,0	20,0	17,2	10,3	3,4	—	28,2
		2	—	—	—	1,3	13,6	18,9	21,9	22,0	15,8	6,8	—	—	25/VII
		3	—	—	—	8,8	19,7	21,5	23,7	19,4	11,1	2,5	—	—	
		Средн.	—	—	—	3,4	14,6	19,3	22,2	20,5	14,7	6,5	—	—	
156	р. Уил — аул Тал-Тогай	1	—	—	—	—	11,1	19,0	21,5	21,2	16,8	11,2	4,6	—	28,7
		2	—	—	—	—	12,9	18,7	22,3	21,1	16,8	9,5	—	—	26/VII
		3	—	—	—	9,2	20,3	21,7	24,4	19,9	12,2	6,3	—	—	
		Средн.	—	—	—	—	14,8	19,8	22,7	20,7	15,3	9,0	—	—	
157	р. Киил — клх. Женкиншек	1	—	—	—	—	10,9	20,1	21,4	22,0	18,0	13,1	5,5	—	26,7
		2	—	—	—	—	12,3	19,6	22,1	21,9	17,8	11,1	—	—	24/VII
		3	—	—	—	5,8	19,1	21,8	23,9	21,0	14,2	8,3	—	—	
		Средн.	—	—	—	—	14,1	20,5	22,5	21,6	16,7	10,8	—	—	
158	р. Сагиз — ст. Сагиз	1	—	—	—	0,9	13,0	20,0	23,0	24,9	19,6	13,5	7,8	—	33,5
		2	—	—	—	7,8	15,8	20,3	23,2	23,4	18,1	11,4	—	—	29/VI
		3	—	—	—	13,6	22,5	24,3	26,3	22,3	14,3	9,0	—	—	
		Средн.	—	—	—	7,4	17,1	21,5	24,2	23,5	17,3	11,3	—	—	
159	р. Эмба — с. Родники	1	—	—	—	—	—	*21,5*	*23,0*	22,9	17,9	8,5	3,8	—	—
		2	—	—	—	—	—	*20,0*	20,1	22,5	13,6	6,6	—	—	
		3	—	—	—	*10,0*	*24,5*	*21,5*	23,2	20,1	10,3	4,0	—	—	
		Средн.	—	—	—	—	—	*21,0*	22,1	21,8	13,9	6,4	—	—	
160	р. Эмба — уроч. Кожа-Сай	1	—	—	—	0,0	9,1	17,3	20,5	17,8	14,0	9,0	2,2	—	29,9
		2	—	—	—	3,7	13,7	19,2	20,1	19,6	13,5	5,2	—	—	30/VII
		3	—	—	—	10,4	17,3	21,2	22,4	19,3	10,3	3,5	—	—	
		Средн.	—	—	—	4,7	13,4	19,2	21,0	18,9	12,6	5,9	—	—	
161	р. Эмба — с. Жаркамыс	1	—	—	—	0,1	10,5	16,5	19,8	17,9	15,3	10,1	2,5	—	31,2
		2	—	—	—	4,8	13,2	17,4	19.5	19,2	14,7	6,0	—	—	30/VI, 6/VIII
		3	—	—	—	10,2	17,8	20,8	22,5	19,4	11,0	4,1	—	—	
		Средн.	—	—	—	5,0	13,8	18,2	20,6	18,8	13,7	6,7	—	—	
162	р. Эмба — аул Арал-Тюбе	1	—	—	—	1,0	9,9	21,6	23,9	24,0	23,6	9,9	3,1	—	38,0
		2	—	—	—	5,7	14,7	20,9	24,9	24,9	18,0	6,4	—	—	8/VIII
		3	—	—	—	11,1	20,3	24,0	25,9	24,3	12,4	4,8	—	—	
		Средн.	—	—	—	5,9	15,0	22,2	24,9	24,4	18,0	7,0	—	—	
163	р. Эмба — уроч. Дюсеке	1				1,4	10,8								27,0
		2				6,2	13,6								26/V
		3				11,6	20,5					4,9			
		Средн.				6,4	15,0								
164	р. Эмба, рукав Бахаш — уроч. Дюсеке	1	—	—	—	1,6	10,8	19,0	22,2	21,9					31,8
		2	—	—	—	6,6	14,0	19,1	23,5	22,4					21/VII
		3	—	—	—	11,2	19,9	23,8	26,1	19,8					
		Средн	—	—	—	6,5	14,9	20,6	23,9	21,4					
165	р. Темир — клх. Ленинский	1	—	—	—	—	10,9	18,8	22,8	21,4	16,9	10,8	2,9	—	26,7
		2	—	—	—	1,8	13,6	19,4	21,8	21,3	16,7	8,8	—	—	24/VII
		3	—	—	—	8,2	20,4	22,4	23,9	20,5	11,6	4,3	—	—	
		Средн.	—	—	—	—	15,0	20,2	22,8	21,1	15,1	8,0	—	—	

№ станции (поста)	Река (озеро), местоположение станции (поста)	Декада	I	II	III	IV	V	VI	VII	VIII	IX	X	XI	XII	Наибольшая за год и дата
1	2	3	4	5	6	7	8	9	10	11	12	13	14	15	16
166	вдхр. Толстовское — ст. Рукополь	1	—	—	—	—	9,2	18,8	22,0	21,2	16,8	10,1	3,0	—	27,0
		2	—	—	—	—	10,5	18,6	21,5	20,8	16,4	8,7	—	—	1/VII
		3	—	—	—	3,1	16,8	23,8	24,3	20,8	11,4	4,4	—	—	
		Средн.	—	—	—	—	12,2	20,4	22,6	20,9	14,9	7,7	—	—	
167	вдхр. на р. Черненькая — ст. Демьяс	1	—	—	—	—	6,9	19,8	21,7	21,6	18,0	11,1	4,0	—	27,5
		2	—	—	—	—	11,3	19,1	22,4	21,0	16,9	9,4	—	—	24/VII
		3	—	—	—	—	19,1	23,6	24,3	19,8	12,2	5,2	—	—	
		Средн.	—	—	—	—	12,4	20,8	22,8	20,8	15,7	8,6	—	—	
168	оз. Чебаркуль — д. Давлетова	1	—	—	—	—	3,5	18,1	21,9	22,4	17,3	—	—	—	26,0
		2	—	—	—	—	8,5	16,7	22,7	20,1	16,7	—	—	—	28/VII
		3	—	—	—	—	18,6	21,3	23,7	16,6	10,1	—	—	—	
		Средн.	—	—	—	—	10,2	18,7	22,8	19,7	14,7	—	—	—	

ТАБЛИЦА 4

ТОЛЩИНА ЛЬДА И СНЕГА НА ЛЬДУ

В таблице приведены результаты измерений толщины льда и снега на льду на середине реки или вдали от берега (на озере).

Толщина льда измерялась в створе водпоста или на участке станции (поста), за исключением постов №№ 57, 63, 89, 103, 119, 140, где измерения производились за пределами участка поста.

Толщина льда и снега на льду дана в *см* на 5, 10, 15, 20, 25 и последнее число месяца. В тех случаях, когда измерения произведены между указанными сроками, толщины льда и снега отнесены к ближайшему сроку, без особого на то примечания.

В графе 43 приведены наибольшие значения толщины льда и соответствующие им толщины снега у берега с указанием даты; при измерении толщины льда только на середине реки, наибольшая толщина льда не выбиралась.

Знак тире (—) указывает на пропуски измерений; места в графах, приходящиеся на периоды отсутствия неподвижного ледяного покрова и снега на льду, оставлены пустыми. Также оставлены пустыми (до даты открытия) графы для станций и постов №№ 3, 67, 68, 72, 73, 79, открытых в данном году.

Толщина снега, равная 0,5 *см* и меньше, показана 0. Курсивом указаны сомнительные величины.

Случаи нависшего льда отмечены в соответствующих графах знаком сноски (*).

По постам: № 15 за 30/XI—10/XII; № 25 за 1/I—5/III; № 26 за 29/II—10, 20/III, 25/XII; № 37 за 25—31/III — лед двухъярусный, с прослойкой воды.

По станциям и постам № 101 за 1/I—16/IV, 25/XI—31/XII; № 122 за 3/II—10/IV, 11—31/XII; № 123 за 15—31/XII — река перемерзла; № 130 — в ноябре—декабре ледостава не было.

Данные о толщине льда не приводятся по постам: №№ 45, 53, 163 — река пересохла; № 61, 106 — устойчивого ледостава не было; № 77, 147 — река перемерзла; №№ 66, 69, 132 — отрывочные наблюдения.

В таблице дополнительно приведены данные наблюдений по ведомственным станциям №№ 86, 87, 110, 113.

№ станции (поста)	Река (озеро), местоположение станции (поста)	Наименование характеристик	I						II						III					
			5	10	15	20	25	31	5	10	15	20	25	29	5	10	15	20	25	31
1	2	3	4	5	6	7	8	9	10	11	12	13	14	15	16	17	18	19	20	21
1	р. Ахтай — с. Караваево	снег				4		7	2	5		3	4	5		7		18	17	17
		лед	42	46	49	48	54	51	53	56	59	59	62	60	—	61	64	62	63	63
2	р. Бездна — с. Никольское	снег	2	2	4	10	5	2	10	11	10	12	20	24	26	21	13	15	25	10
		лед	39	42	44	46	47	56	58	54	56	58	59	60	59	56	56	61	61	73
3	р. Красная — с. Новиковка	снег																		
		лед																		
4	р. Большой Черемшан — пос. Ивановка	снег	7	8	3	5	7	8	17	18	18	19	23	28	23	14	12	13	19	
		лед	26	28	28	30	30	32	32	34	36	38	38	40	38	44	46	48	48	49
5	р. Большой Черемшан — г. Мелекесс	снег	7	8	14	13	15	—	21	22	22	21	35	32	32	30	30	42	55	5
		лед	37	37	38	40	42	—	45	46	48	48	48	48	48	50	50	50	48	43
6	р. Большая Сульча — с. Мамыково	снег	0	1	1	4	8	10	20	13	10	12	12	8	10	10	4	12	20	16
		лед	51	52	54	60	62	68	70	70	72	72	73	77	79	78	81	82	83	84
7	р. Малый Черемшан — с. Абалдуевка	снег	1	1	1		2	3	5	3	5	0	2	2	2	2	5	26	30	
		лед	33	37	25	33	35	35	35	35	28	30	35	40	38	35	40	40	37	31
8	р. Уса — пос. Красное Мироново	снег	11	9	17	15	18	15	26	24	20	19	30	35	33	32	30	35	57	12
		лед	53	53	54	52	52	52	54	56	58	58	53	59	57	65	67	62	59	70
9	р. Сок — пос. Подгорное	снег	7	8	9	8	9	9	12	20	18	17	22	22	18	19	18	23	23	12
		лед	43	43	43	45	48	53	53	53	53	53	53	52	53	53	53	53	53	54
10	р. Сок — ст. Сургут	снег	2	2	0	0	1	7	8	7	1	0	15	0				21	4	1
		лед	55	48	54	58	64	65	65	63	71	68	70	69	75	74	74	76	72	77
11	р. Сок — пос. Гундоровка	снег	7	9	12	11	15	15	18	19	19	19	25	28	28	27	27	29	38	36
		лед	52	53	53	54	54	55	55	55	55	55	55	55	55	55	57	58	57	59
12	р. Кондурча — с. Кошки	снег	2	2	3	3	3	4	7	6	6	6	10	10	10	10	8	12	16	
		лед	52	56	59	59	62	63	63	66	66	68	72	68	70	70	73	73	73	73
13	р. Кондурча — пос. Украинка	снег	1	5	4	3	7	10	14	12	11	11	23	13	10	10	7	10	17	
		лед	29	30	24	32	30	32	38	38	39	40	40	40	43	50	50	50	48	46
14	р. Самара — с. Ново-Сергиевка	снег	10	13	14	12	10	10	8	9	10	8	5	4					5	
		лед	51	55	55	56	68	65	66	70	71	73	84	89	85	85	86	93	94	82
15	р. Самара — с. Первомайское	снег	12	12	15	10	12	13	12	11	9	11	12	12	10	8	10	11	8	
		лед	54	56	58	56	60	64	65	66	68	69	72	73	77	81	80	79	80	80
16	р. Самара — г. Бузулук	снег	7	10	8	12	12	10	14	14	12	10	17	17	12	6	8	12	9	2
		лед	32	35	37	40	39	43	46	44	45	47	48	48	44	43	45	46	44	45
17	р. Самара — с. Елшанка	снег	16	15	12	13	16	17	21	21	20	19	25	35	29	21	21	32	28	6
		лед	58	58	58	58	58	54	54	54	58	59	60	60	58	58	63	64	64	63
18	р. Самара — с. Павловка	снег	7	8	11	10	14	15	23	18	12	13	27	30	17	15	11	12	13	13
		лед	36	38	38	41	35	35	34	34	39	42	36	38	42	48	43	50	49	46
19	р. Самара — р. п. Алексеевка	снег	5	5	6	6	6	6	14	12	10	12	15	16	15	15	15	20	32	28
		лед	48	50	50	50	52	54	57	58	62	56	58	69	65	61	64	65	66	66
20	р. Самара — г. Куйбышев	снег	1	3	4	3	2	4	8	5	4	2	3	4	4	2	2	4	8	2
		лед	8	11	13	16	20	26	24	24	27	28	29	31	34	35	39	41	42	28
21	р. Большой Уран — с. Ивановка	снег			5			5	10					15						
		лед	36	48	52	56	67	81	84	90	100	103	105	107	110	114	114	114	115	117
22	р. Малый Уран — с. Никольское	снег	15	17	20	22	21	19	20	12	16	24	23	28	27	27	18	20	15	
		лед	49	49	48	48	50	50	51	53	54	59	60	58	60	61	59	59	62	65
23	р. Сорока — с. Марковка	снег	40	30	30	6	8	9	10	8	5	8	10	20	35	38	28	40	45	
		лед	15	17	20	20	38	20*	19*	39	34	24	32	12*	32	22	31	26	24	—
24	р. Ток — с. Красноярка	снег	1	1	3		1	1	1	1	1	1	1	10	20	20	18	15	17	
		лед	47	48	52	46	60	58	70	61	74	68	72	60	78	69	70	68	71	86
25	р. Ток — с. Ероховка	снег	11	7	7	7	8	10	11	6	11	12	9	9	9	10	6	7	5	
		лед	95	98	98	96	76	92	93	86	83	86	85	86	83	83	82	81	87	85
26	р. Бузулук — с. Байгоровка	снег	6				3									30	75	145	163	130
		лед	35	45	48	46	62	63	74	74	76	80	80	105	103	104	67	116	94	90
27	р. Бузулук — д. Перевозниково	снег	6	10	13	13	14	14	15	14	11	16	7	8	6	6	6	6	5	
		лед	43	46	47	48	50	58	54	56	56	57	58	59	60	61	63	66	66	71
28	р. Боровка — с. Якутино	снег			3	4	1	2	2	3										
		лед	50	70	55	58	70	65	71	70	72	74	75	76	79	81	82	83	82	86
29	р. Боровка — х. Паника	снег	13	15	17	19	19	19	20	20	20	19	35	31	31	15	15	30	25	6
		лед	36	35	38	40	40	42	42	42	42	43	42	42	46	48	48	46	50	50
30	р. Колтубанка — рзд. Лес	снег							5				19	12				12	24	3
		лед	116	120	138	149	156	162	162	164	166	181	184	187	189	190	191	193	194	195

IV						X			XI						XII						Наибольшая толщина льда у берега и дата
5	10	15	20	25	30	20	25	31	5	10	15	20	25	30	5	10	15	20	25	31	
22	23	24	25	26	27	28	29	30	31	32	33	34	35	36	37	38	39	40	41	42	43
14 66	13 63	64	—	—							—	2 14	1 16	22	4 31	34	42	1 48	50	3 51	—
5 65	5 67	—	—	—							7	16	25	30	5 36	4 39	5 40	2 44	4 45	4 46	10/70 31/III, 5, 10/IV
											—	16	35	39	49	54	56	67	1 74	2 78	—
48	50	—	—									8	2 12	18	3 16	5 17	6 18	6 18	10 20	9 21	5/54 10/IV
13 43	43	43	—					—			8	16	3 21	3 25	8 29	10 31	12 34	10 34	10 35	10 37	30/56 10, 20, 25/III
17 86	16 86	16 84	—	—				7			8	13	2 19	30	34	1 40	48	52	54	2 55	58/84 5, 10/IV
—	48	—						—			11	12	17	20	44	1 44	1 46	45	40	55	3/80 5/IV
22 69	18 70	68	—					3			8	18	24	31	11 37	11 38	13 39	15 39	12 43	15 46	18/83 15/III
20 54	7 54	6 50						—			8	15	2 17	1 24	2 32	3 35	3 37	3 40	1 42	9 44	10/92 10/IV
9 81	— 77	—										6	2 8	1 18	3 26	4 28	3 35	34	2 36	4 46	19/72 31/III, 5/IV
47 58	35 57	23 56	—								3	8	1 18	1 25	6 28	13 32	16 36	18 39	20 39	24 41	39/61 31/III
70	70	70	—					3			7	1 13	2 13	23	5 30	2 39	2 39	3 42	3 53	5 54	12/85 15/III—10/IV
12 45	43	—									4	7	11	18	10 23	8 25	8 25	8 25	8 27	7 28	13/70 10, 15/III
5 86	87	82	—								10	18	2 20	28	40	8 42	8 43	3 44	53	4 58	6/99 10/IV
75	76	73	—					6		—	11	0 23	2 30	32	60	8 62	10 45	10 58	11 48	12 58	45/84 10, 31/III
7 39	1 38	36									9	13	2 16	0 22	2 32	5 31	7 30	6 33	6 34	10 36	13/55 20/II
24 60	12 60	57						2		—	6	10	1 12	18	3 27	20 24	15 32	15 34	10 36	31 40	53/64 20—25/III, 10/IV
15 43	5 43	37	—									10	1 10	21	5 31	12 29	9 28	11 27	10 30	16 30	52/64 20/III
18 69	13 58	—												30	3 32	5 35	5 34	4 39	3 45	3 48	16/93 5/IV
													7	14	2 16	4 24	3 29	3 36	3 42	4 47	16/59 25/III
121	123	124	—								13		3	15	32	45	45	50	59	8 61	6/123 15/IV
3 67	4 67	3 67	—	—				2			10	16	2 20	2 25	6 34	18 34	16 34	15 36	16 36	16 37	4/68 5/IV
—	—	—									8	10	13	24	34	1 54	1 54	58	57	10 67	—
88	84	80	76	50							—	12	22	26	35	2 34	42	47	5 46	5 52	5/104 5, 10/IV
5 85	83	—	—					6			12	20	2 25	1 32	1 45	7 49	6 49	4 56	14 56	12 58	8/70 5/IV
150 98	110 93	—	—					1		6	10	11	1 17	25	27	32	38	34	68	3 74	112 15/III
6 73	73	—	—					2		1	8	17	1 22	33	38	44	49	50	60	5 64	5/76 20/III—10/IV
6 87	88	87	—					4			3	15	1 20	22	35	42	44	48	50	5 60	—
15 50	9 50	5 41										1	2 15	1 19	7 27	15 28	15 29	13 30	13 36	18 37	30/57 25—31/III
—	—	—	—	—				—						2	6 8	11 10	—	5	8	10	—

№ станции (поста)	Река (озеро), местоположение станции (поста)	Наименование характеристик	I						II						III					
			5	10	15	20	25	31	5	10	15	20	25	29	5	10	15	20	25	31
1	2	3	4	5	6	7	8	9	10	11	12	13	14	15	16	17	18	19	20	21
31	р. Съезжая — с. Семеновка	снег		1	2	4		5	8	8	3	4	2					10	19	
		лед	65	69	70	70	91	99	107	111	110	109	113	118	130	129	130	132	131	145
32	р. Большой Кинель — с. Азаматово	снег	22	25	29		5	3	2	2	8	5	50	38	50	30		45		
		лед	48	56	48	62	84	85	86	84	80	83	82	86	86	90	86	100	110	—
33	р. Большой Кинель — ст. Заглядино	снег	3	3	4	5	5	5	0				4	2	7	7	0			
		лед	55	59	60	66	64	64	68	76	74	80	76	80	77	75	81	84	83	86
34	р. Большой Кинель — г. Бугуруслан	снег	7	7	8	8	8	8	8	9	7	7	8	8	10	8	8	15	10	10
		лед	50	53	55	57	54	58	63	66	69	71	74	70	69	71	72	75	79	83
35	р. Большой Кинель — р. п. Тимашево	снег	0	2	2	4	8	5	10	12	14	4	7	2	0			9	9	—
		лед	7	25	29	31	22	25	21	20	21	16	18	18	20	18	21	22	22	—
36	р. Мочегай — с. Октябрьское	снег	4	4	5	8	10	9	10	8	8	8	9	20	4	4	3	16	12	6
		лед	48	52	54	54	54	58	58	60	61	62	62	62	62	61	61	61	60	59
37	р. Большая Бугурусланка — с. Пронькино	снег					3	2	7				7	4		2	2	1		
		лед	25	25	36	38	40	46	50	55	55	57	53	53	54	54	54	57	85	85
38	р. Малый Кинель — пос. Кузьмино	снег	5	7	8	8	5	6	10	10	9	5	6	8	6	5	6	7	8	
		лед	53	54	56	59	61	64	68	68	71	74	76	78	80	80	82	84	85	88
39	р. Сарбай — с. Сарбай	снег	7	2	5		1	3	6	12	4		5					15	70	
		лед	54	60	61	68	70	77	76	77	79	91	93	91	107	109	105	104	102	—
40	р. Чапаевка — с. Подъем-Михайловка	снег	6	—	4	3	7	8	7	10	8	13	12	12				15	21	13
		лед	23	19	23	21	30	41	20	21	28	24	28	27	18	19	22	24	24	19
41	р. Чапаевка — г. Чапаевск	снег	3	3	1	3	4	8	8	7	4	3	5	8	5	3	2	10	32	15
		лед	46	48	54	53	55	63	65	67	68	68	72	76	78	80	82	85	87	89
42	р. Сызрань — с. Репьевка	снег	4			3	6	12	8	8	6	7	7	12	10			8	14	21
		лед	38	43	42	44	46	42	56	52	50	50	58	57	57	58	57	56	60	67
43	р. Крымза — г. Сызрань	снег	1	2		2	3	15	15				10				5	15	30	15
		лед	50	58	60	50	60	70	70	76	100	104	110	110	110	130	130	120	120	116
44	р. Чагра — с. Новотулка	снег	2	1	1	2	4	7	6	5	6	6	10	9	12	10	14	11		
		лед	17	20	18	22	22	32	30	40	30	41	34	41	33	39	31	40	38	—
46	р. Малый Иргиз — с. Селезниха	снег				4		3	4					3	2	5	3	9	12	
		лед	61	63	67	67	69	71	65	66	67	69	63	64	64	62	64	64	64	75
47	р. Большой Иргиз — с. Украинка	снег	—	2	2	2	2	2	2											
		лед	—	54	56	57	58	61	65	68	71	71	80	80	80	80	84	85	85	85
48	р. Большой Иргиз — с. Большая Глушица	снег	4	4	5	5	4	3	6	6	4	2	2	3	7	6	6	8	10	12
		лед	41	43	45	45	44	46	51	55	63	67	68	68	69	71	73	74	75	75
49	р. Большой Иргиз — с. Клевенка	снег	6	6	11	8	10	11	27	25	20	19	19	25	30	28	13	33	40	25
		лед	47	48	50	50	54	57	57	57	60	61	61	64	68	69	71	71	70	69
50	р. Большой Иргиз — г. Пугачев	снег	3	3	0	4	1	4	6	6	7	5	9	8	4	4	3	9	20	
		лед	15	16	18	10	20	29	29	29	28	30	32	30	29	25	23	17	10	14
51	р. Большой Иргиз — с. Малая Быковка	снег	4	5	2	6	3	9	10	7	6	6	21	17	15	18	17	18	35	25
		лед	30	35	37	38	43	46	49	52	52	52	56	60	62	63	63	64	64	64
52	р. Камелик — с. Ново-Спасское	снег	7	8	7	10	9	10	15	15	19	19	20	25	24	23	21	25	—	—
		лед	42	43	45	45	45	48	50	50	52	53	54	55	—	57	57	59	—	—
54	р. Большой Камышлак — с. Новочерниговка	снег	2	1	1	1	3	3	2	3	2	1	1	3	5	5	4	6	8	5
		лед	40	43	49	53	55	64	73	78	77	81	80	81	84	85	85	88	90	90
55	р. Чалыкла — р. п. Озинки	снег	1	3	5	5	8	7	35	50	59	34	30	55	62	56	50	59	90	71
		лед	46	55	53	58	55	70	46	62	70	74	52	70	72	73	73	75	62	77
56	р. Большой Кушум — с. Ново-Бельковка	снег	4	4	4	4	5	6	8	5	5	5	18	16	20	30	30	28	40	
		лед	42	45	46	47	48	51	53	53	54	56	58	58	58	58	58	59	60	82
57	р. Большой Караман — с. Советское	снег	4	4	5	2	5	7	9	9	9	10	10	12	20	20	24	24	30	30
		лед	46	48	51	52	53	55	57	60	61	64	64	66	68	70	73	73	74	74
58	р. Терешка — с. Поповка	снег	4	5	6	7	6	10	11	9	7	5	6	9	6	7	5	8	14	
		лед	52	52	54	54	56	58	60	61	62	65	66	68	68	72	73	74	76	78
59	р. Терешка — с. Куриловка	снег	3	5	0	0	2	14	5	0	0	0	7	8	0	0	0	1	8	
		лед	18	15	20	16	17	20	22	21	20	24	26	27	31	35	34	36	35	32
60	р. Алай — с. Покровское	снег	5	2	4	4	5	10	9	5									20	15
		лед	46	50	50	54	56	59	62	64	66	68	70	72	76	78	76	80	81	86
62	р. Чардым — с. Новые Тарханы	снег	4	3	5	3	5	20	10	14	6	12	8	3	28	20	21	25	28	20
		лед	43	47	50	50	50	55	52	55	54	54	54	55	56	56	58	64	68	70
63	р. Курдюм — с. Новая Липовка	снег	3	3	3	3	5	11	10	6	3	6	27	12	15	15	12	7	28	4
		лед	61	60	—	—	—	70	72	72	76	82	82	99	99	96	94	96	96	97

IV						X			XI						XII						Наибольшая толщина льда у берега и дата
5	10	15	20	25	30	20	25	31	5	10	15	20	25	30	5	10	15	20	25	31	
22	23	24	25	26	27	28	29	30	31	32	33	34	35	36	37	38	39	40	41	42	43
5 146	141	134	—					2			10	16	2 23	30	40	44	51	54	60	62	$\frac{75}{147}$ 31/III
—	—	—	—					—			3	10	20	30	34	26 40	6 50	2 50	2 53	8 57	$\frac{258}{112}$ 25/III
88	—	—	—					2			10	15	3 20	30	36	1 44	48	51	56	5 60	$\frac{6}{88}$ 29/II
15 84	10 84	6 80	—					1 3			6	16	2 21	1 24	3 37	10 40	13 38	10 42	10 46	12 53	$\frac{22}{97}$ 5/IV
														4	6 14	6 24	5 26	2 27	2 29	6 27	$\frac{20}{32}$ 20/I
11 58	10 59	2 55	—	—				2			5	13	1 17	1 24	1 27	2 32	3 37	2 39	2 43	5 46	$\frac{18}{68}$ 25/II—5/III
71	56	54						2		1	3	12	16	25	45	7 42	47	49	49	5 54	$\frac{51}{82}$ 25, 31/III
—	87	86	—					2			4	17	1 24	1 26	4 39	5 40	5 46	5 48	5 50	8 60	$\frac{5}{94}$ 31/III, 10/IV
—	—	—	—					3			8	17	23	27	30	7 45	6 46	49	60	2 66	—
22	—	—	—								4	10	11	20	21	7 29	5 30	7 32	9 34	17 28	$\frac{15}{39}$ 25/I
4 89	89	89	87								4	10	17	23	3 32	2 35	1 37	2 43	2 48	3 54	$\frac{15}{89}$ 31/III, 5—15/IV
19 74	0 76	62									—	14	18	16	21	38	41	40	44	2 50	$\frac{}{76}$ 15/IV
15 120	90	—									3	20	23	27	5 26	5 30	13 30	7 30	10 38	60	$\frac{25}{130}$ 20, 25/III
30	28	—											—	12	7 15	5 18	1 21	1 23	1 22	2 23	$\frac{}{76}$ 5/IV
3 68	68	68						—			7	13	19	22	4 25	4 26	4 30	4 35	4 42	5 45	—
80	—	—	—					—			10	15	24	33	43	43	48	53	55	64	$\frac{9}{115}$ 31/III
2 75	74	72						—			8	4	9	17	2 23	5 26	7 31	6 27	6 30	7 43	$\frac{80}{89}$ 25, 31/III
17 70	13 68	68									6	15	23	26	2 34	8 35	19 37	15 37	19 41	18 45	$\frac{21}{73}$ 20/III
10											7	15	20	20	10 24	9 24	3 28	3 28	3 30	3 29	$\frac{6}{32}$ 20/XII
20 64	16 64	62	—								2	10	13	17	4 20	13 22	15 28	13 32	13 40	14 46	$\frac{37}{65}$ 10—31/III, 5, 10/IV
—	—	—									7	13	18	26	8 29	8 32	8 35	7 35	10 38	12 41	$\frac{23}{60}$ 20/III
90	—	—						—			6	11	16	20	1 30	1 33	6 34	7 38	6 42	8 44	$\frac{23}{90}$ 25/III—5/IV
70 68	65 68	62 70						2		5	15	17	22	28	1 37	5 43	5 44	4 53	2 56	14 56	—
82	78	—									4	14	19	25	5 33	35	39	2 45	2 46	4 50	$\frac{}{86}$ 31/III, 5/IV
78	74										10	15	20	26	15 30	15 31	15 32	34	35	36	$\frac{}{76}$ 5/IV
2 80	78	61	—								2	7	11	16	1 26	3 31	3 34	6 34	2 35	3 40	$\frac{2}{88}$ 5/IV
30	12														5 13	4 16	5 18	2 18	2 19	2 18	$\frac{0}{42}$ 5/III
16 87	88	87									6	8	10	13	5 25	7 32	5 40	1 42	1 50	58	—
75	77										—	8	10	14	20 28	16 36	2 38	7 44	48	50	$\frac{0}{76}$ 10/IV
—												15	21	26	34	36	42	45	53	5 50	—

№ станции (поста)	Река (озеро), местоположение станции (поста)	Наименование характеристик	I						II						III					
			5	10	15	20	25	31	5	10	15	20	25	29	5	10	15	20	25	31
1	2	3	4	5	6	7	8	9	10	11	12	13	14	15	16	17	18	19	20	21
64	р. Еруслан — р. п. Красный Кут	снег	3	4	3	3	6	6	6	2	4	4	10	7	12	14	16	10	15	
		лед	45	52	53	53	54	56	56	56	61	69	70	72	72	74	75	76	76	–
65	р. Еруслан — с. Песчанка	снег	2	4	2	2	7	13	11	14	12	14	18	15	16	10	12	12	18	2
		лед	16	20	14	20	20	26	30	34	32	38	38	39	41	40	44	44	39	50
67	р. Аще-Узек (Горькая) — з. Бисаля	снег																		
		лед																		
68	р. Аще-Узек (Горькая) — з. Куйген-Куль	снег																	11	13
		лед																	46	46
70	р. Малый Узень — с. Алексашкино	снег	4	6	2	2	5	10	4	2	1	1	8	6	9	18	13	15	22	
		лед	40	43	46	47	47	49	50	51	52	53	53	53	53	54	54	56	56	70
71	р. Малый Узень — с. Малый Узень	снег	2	3	4	2	9	10	5	6	10	10	15	15	16	16	14	11	20	10
		лед	38	40	43	43	44	46	49	51	52	53	53	54	54	55	56	58	60	60
72	р. Малый Узень — с. Кок-Терек (клх. „Правда“)	снег													12	11	10	10	7	15
		лед													50	58	45	47	45	45
73	р. Малый Узень — с. Новая Казанка	снег																		
		лед																		
74	р. Большой Узень — г. Новоузенск	снег	4	8	7	3	3	5	8	8	12	13	15	19	17	14	11	10	18	13
		лед	48	48	49	49	50	52	53	54	54	55	55	55	56	57	58	59	59	60
75	р. Большой Узень — пос. Русская Таловка	снег	3	4	8	11	10	13	16	19	24	18	16	21	18	13	15	8	6	4
		лед	34	38	40	41	42	44	47	47	47	50	50	50	54	54	58	64	65	68
76	р. Большой Узень — уроч. Дукен	снег	3	4	4	14	7	11	6	7	8	7	8	9	13	16	18	20	23	21
		лед	34	36	38	38	40	42	42	46	46	46	50	54	54	56	60	64	66	62
78	р. Чертанла — х. Хлебороб	снег	3	5	5	7	7	7	7	7	7	7	7	10	12	14	14	20	14	35
		лед	30	30	32	35	37	40	45	50	59	80	83	85	85	90	92	92	93	92
79	р. Мухор — пос. Мухорский	снег																		
		лед																		
80	р. Чижа 2-я — с. Чижа 2-я	снег					1	1	1	1	1	1	1	1	4	4	6	8	12	12
		лед	41	48	51	59	60	64	68	76	78	91	92	96	98	98	98	98	104	104
81	р. Кушум — х. Быков	снег																		
		лед																		
82	р. Кушум — с. Пятимар	снег																		
		лед																		
83	р. Урал — г. Верхнеуральск	снег	9	9	13	5	5	12	12	13	3	3	9	13	13	11	9	35	35	
		лед	59	64	68	74	78	90	92	93	105	108	110	112	112	113	123	125	126	126
84	р. Урал — пос. Верхне-Кизильский	снег	6	4	9	9	15	15	10	10	8	8	20	35	23	24	22	40	28	
		лед	55	61	55	60	66	72	72	64	65	69	72	76	78	65	64	70	70	65
85	р. Урал — с. Кизильское	снег	11	14	15	16	17	22	21	21	22	19	33	36	35	37	34	49	52	37
		лед	61	63	64	68	69	73	76	78	78	80	80	82	83	84	84	84	86	–
86	р. Урал — пос. Березовский	снег	—	3	—	—	—	—	—	2	—	—	—	2	—	0	—	10	—	25
		лед	—	60	—	79	—	90	—	100	—	110	—	110	—	110	—	110	—	132
87	р. Урал — с. Уральск	снег	1	1	10	6	4	3	10	10	6	10	15	25	17	15	4	17	17	22
		лед	56	58	64	64	68	65	68	74	81	79	78	90	90	90	93	96	97	97
88	р. Урал — г. Орск	снег			12	12	14	9	10	10	12	12	41	32	24	24	13	21	20	20
		лед	57	65	69	70	70	71	71	73	76	77	79	80	80	81	81	83	85	85
89	р. Урал — с. Донское	снег	9	14	18	21	16	11	16	14	14	14	14	14	11	10	10	10	8	6
		лед	44	45	46	45	51	51	49	53	53	55	55	55	56	57	58	56	54	49
90	р. Урал — г. Чкалов	снег	9	22	24	31	20	22	18	19	18	17	32	34	39	36	31	29	29	29
		лед	52	52	52	50	54	56	56	58	63	64	64	64	82	83	81	81	80	80
91	р. Урал — с. Татищево	снег	20	18	20	22	27	20	16	15	15	8	40	35	30	28	25	26	20	15
		лед	44	47	48	48	48	54	56	56	56	58	62	64	62	63	60	62	62	60
92	р. Урал — с. Илек	снег		6	21	21	8	19	17	5	5		7	12	4	3	6	6	7	
		лед		20	30	28	38	32	36	46	40	55	48	47	44	52	42	30	34	45
93	р. Урал — г. Уральск	снег	16	17	14	13	17	16	14	19	13	12	18	21	34	37	36	26	29	24
		лед	48	50	51	51	52	54	55	61	65	68	69	71	75	76	76	77	78	78
94	р. Урал — с. Кушум	снег	5	4	8	8	11	11	11	10	10	13	12	17	19	14	17	20	25	21
		лед	40	41	41	42	42	46	45	47	46	48	48	54	52	54	54	54	55	55
95	р. Урал — пос. Маргеневский	снег	7	10	18	10	15	13	11	13	15	12	14	19	5	13	15	28	19	—
		лед	29	40	48	46	48	51	53	50	57	58	57	55	60	57	56	60	57	–
96	р. Урал — с. Калмыково	снег	4	18	21	5	6	8	7	5	11	12	18	12	15	18	13	12	11	10
		лед	32	32	35	50	51	53	58	57	60	62	63	61	60	61	62	62	62	58

IV						X			XI						XII						Наибольшая толщина льда у берега и дата
5	10	15	20	25	30	20	25	31	5	10	15	20	25	30	5	10	15	20	25	31	
22	23	24	25	26	27	28	29	30	31	32	33	34	35	36	37	38	39	40	41	42	43
—	—										10	18	1 20	24	10 27	14 29	10 29	6 30	10 31	12 32	$\frac{20}{77}$ 20, 25/III
2 49	—											6	6	12	16	2 21	7 24	3 26	3 30	9 32	—
												—	6	8	9	15	15	15	15	14	—
8 47	4 46	42									—	—	1 18	22	2 26	32	1 34	2 37	2 42	3 49	—
70	65	—									2	5	10	23	30	3 33	5 38	1 43	4 46	10 49	—
5 56	54	—									4	16	21	27	13 30	8 36	10 39	10 40	10 44	11 45	$\frac{40}{56}$ 25, 31/III
7 55	4 54	—	—								4	8	11	14	1 13	17	7 24	3 35	1 45	5 44	$\frac{37}{60}$ 5/IV
											3	8	17	23	26	1 28	3 30	6 33	7 35	9 39	—
2 59	59	—									2	12	20	24	13 27	11 31	12 35	10 38	9 40	15 42	$\frac{28}{59}$ 25/III—10/IV
2 68	2 68	59									5	15	19	27	31	40	2 45	50	53	5 60	$\frac{7}{60}$ 31/XII
29 66	21 67	19 65	— —								— 8	— 14	2 18	— 20	— 30	3 32	3 32	4 34	4 36	13 44	$\frac{28}{66}$ 20/III, 10/IV
—	—	—									3	18	29	32	4 32	7 36	7 38	7 40	7 43	8 44	—
80 40	75 45	60 50	— —								9	13	19	21	29	31	3 33	3 39	3 42	12 43	—
12 103	12 103	12 103									6	17	21	26	5 34	5 59	63	72	72	5 84	—
											6	18	22	28	30	1 32	1 36	2 39	2 —	5 —	—
											—	1 22	1 26	32	36	41	3 44	1 41	1 50	9 55	—
10 140	7 140	0 140	—				10	3 14	7 16	10 20	10 26	12 26	13 28	13 32	13 34	15 40	11 41	11 45	12 45	$\frac{7}{125}$ 5—15/IV
10 75	— —	— —			—	11	4 14	15	3 15	2 18	6 30	3 33	3 35	32	40	39	46	50	$\frac{35}{80}$ 5/IV
35 90	15 —	— —	0 87		—	12	2 13	16	1 25	1 31	6 36	6 40	4 44	3 49	5 58	5 60	5 62	7 70	$\frac{78}{88}$ 5/IV
— —	0 140	— —	— —							— 6	3 17	3 24	3 34	3 41	— 48	— 54	— 60	— 62	—
30 98	30 99	— —	— —					—	10	19	1 24	1 36	1 44	2 42	2 52	2 58	2 58	4 62	$\frac{29}{99}$ 10/IV
22 85	85	85	—					—	16	19	1 22	1 25	1 35	8 41	3 46	3 51	2 53	7 63	$\frac{22}{86}$ 25/III—10/IV
11 53	11 53	— —							12	17	2 20	2 29	36	42	49	53	57	3 63	$\frac{8}{47}$ 31/XII
31 78	27 83	7 81	—				—		11	1 19	6 24	1 31	2 41	10 45	24 46	21 49	18 50	23 52	$\frac{39}{109}$ 31/III
15 64	15 64	—							6	17	3 24	2 28	36	13 40	14 42	15 42	15 46	16 46	$\frac{20}{56}$ 20, 25/III
3 53	4 44	43										2 33	1 35	13 38	15 43	20 38	20 40	21 40	$\frac{}{58}$ 5/IV
22 79	12 78	7 76	— —						—	19	20	28	2 32	13 36	14 39	12 51	11 55	14 54	$\frac{31}{82}$ 10/IV
11 55	9 54	5 53	—						—	15	22	26	2 35	2 40	2 45	4 46	3 52	10 55	$\frac{18}{58}$ 5, 10/III
3 57	— —	— —	— —						—	—	1 13	28	6 37	6 42	6 46	6 48	53	10 58	$\frac{30}{62}$ 20/III
5 52	46	42								—	1 22	23	38	35	39	47	50	45	$\frac{23}{50}$ 5/II, 25, 31/III, 31/XII

№ станции (поста)	Река (озеро), местоположение станции (поста)	Наименование характеристик	I						II						III					
			5	10	15	20	25	31	5	10	15	20	25	29	5	10	15	20	25	31
1	2	3	4	5	6	7	8	9	10	11	12	13	14	15	16	17	18	19	20	21
97	р. Урал — с. Тополи	снег	4	8	4	4	8	8	12	12	20	20	20	10	16	10	6	10	13	5
		лед	24	27	27	27	29	39	37	35	*28*	*28*	*28*	*27*	*27*	40	45	47	35	17
98	р. Урал — г. Гурьев	снег	6	5	4	7	13	14	14	30	23	20	21	8	12	11	15	0	0	0
		лед	22	30	30	32	32	35	38	38	39	40	44	47	50	52	50	46	48	30
99	р. Миндяк — с. Новобайрамгулово	снег			4			4	4	3	4	4	5	12	2	6	6	13	22	30
		лед	34	52	68	90	92	88	92	87	90	98	100	96	98	80	83	86	81	84
100	р. Урляда — д. Новоахуново	снег	—	12	12	10	15	20	20	25	25	30	36	40	35	40	45	60	70	75
		лед	—	60	60	62	64	64	68	68	70	70	70	70	70	70	70	70	70	70
101	р. Узельга — пос. Самарский	снег	—	—	—	—	—	—	—	—	—	—	—	—	—	—	—	—	—	—
		лед																		
102	р. Гумбейка — клх. им. Маленкова (с/х. арт. „Объединение")	снег	20	20	28	19	19	19	19	19	19	19	8	8	3	3	9	35	35	32
		лед	50	50	52	52	54	56	58	60	62	64	66	68	70	72	74	76	78	80
103	р. Зингейка — пос. Браиловский	снег				5	—	10												
		лед	60	62	64	64	—	66	—	—	—	—	—	—	—	—	—	—	—	—
104	р. Большой Кизил — с. Барангулово	снег		11	15	18	22	3	2	4	10	2	20	15	20	10	2	21	10	25
		лед	63	65	66	68	70	73	72	76	76	76	76	77	78	78	76	76	76	76
105	р. Большой Кизил — д. Ишкулова	снег			7		1	10		5	8	2		5						
		лед	62	63	65	66	69	70	72	77	78	74	—	80	90	92	105	103	104	108
107	р. Карагайлы — с. Старо-Сибаево	снег		8	24	20	22	45	23	26	45	56	61	63	61	61	58	70	58	50
		лед	—	40	31	36	36	38	33	33	35	41	37	34	32	32	32	32	31	28
108	р. Большая Караганка — пос. Измайловский	снег	13	16	16	16	16	19	20	22	25	25	28	30	30	30	31	66	66	66
		лед	56	60	70	72	72	80	81	80	88	88	91	92	92	94	94	94	92	93
109	р. Су-Ундук — с. Кваркено	снег	2	3	6	6	8	8	9	13	15	19	21	10	20	19	17	20	31	23
		лед	58	60	60	65	65	69	71	75	75	67	71	69	75	75	75	75	79	77
110	р. Су-Ундук — с. Кусем	снег														5	—	10	—	15
		лед	—	58	—	58	—	61	—	65	—	68	—	70	—	68	—	72	—	85
111	р. Су-Ундук — с. Севастополь	снег	3	4	14	8	6	11	8	10	12	11	10	10	13	10	9	27	21	17
		лед	43	50	55	55	56	56	60	61	60	62	64	64	67	66	68	71	72	73
112	р. Таналык — с. Самарское	снег	5	6	8	12	12	7	6	12	6	5	4	35	37	47	49	52	55	56
		лед	67	69	71	72	73	76	76	76	77	75	74	73	72	70	72	71	74	76
113	р. Таналык — с. Мамбетово	снег	—	2	—	3	—	4	—	4	—	4	—	6	—	20	—	50	—	52
		лед	—	80	—	82	—	84	—	113	—	118	—	135	—	180	—	182	—	152
114	р. Таналык — с. Малятино	снег	0	1	3	5	4	5	5	6	6	6	7	8	10	3	10	15	21	18
		лед	58	64	68	66	66	70	74	76	78	82	84	86	88	90	94	94	96	96
115	р. Большой Кумак — пос. Иссергужи	снег	11	14	50	45	47	50	25	17	20	15	24	—	—	12	14	32	32	40
		лед	45	47	48	50	52	54	55	56	58	60	62	--	—	68	70	70	70	69
116	р. Джарлы — с. Адамовка	снег	1	0	6		2	9	10	6	6	8	11	4	7	5	7	14	21	22
		лед	66	70	71	75	77	77	80	87	91	89	92	97	100	102	101	105	107	107
117	р. Орь — с. Истемес	снег	5	7	18	15	17	26	22	20	16	6	9	8	17	16	17	20	4	
		лед	53	58	61	62	63	66	68	69	71	73	77	79	81	82	83	84	84	82
118	р. Орь — с. Ащебутак	снег	3		10		1	11	10	6	5	10	10	15	10	10			5	8
		лед	40	45	52	54	58	61	62	68	70	68	70	71	74	76	78	80	85	87
119	р. Камсакты — аул Азнабай	снег	5	7	12	17	15	18	17	10	0	3	6	5	3					7
		лед	52	53	53	55	59	62	63	66	70	75	80	82	84	85	86	86	—	85
120	р. Кугутык — р. п. Домбаровский	снег	2	3	15	10	2	7	1			1	20	11	1	1	2	11		
		лед	55	56	52	58	60	61	60	60	61	62	65	68	68	83	90	91	—	—
121	р. Сухая Губерля — ст. Губерля	снег	1	1	20	1	4	10	10	15	18	21	28	31	20	18	23	26	20	
		лед	14	26	32	44	44	46	47	47	48	46	52	55	56	60	62	62	64	—
122	р. Урта-Буртя — пос. Жана-Талап	снег		4	25	—	—	23	—	—	—	—	—	—	—	—	—	—	—	—
		лед		81	85	—	—	81	—	—	—	—	—	—	—	—	—	—	—	—
123	р. Буртя — свх. Буртинский	снег	10	12	14	20	20	15	9	15	15	13	11	52	62	31	59	48	35	38
		лед	19	33	24	26	16	12	18	20	20	22	18	26	26	28	20	34	30	24
124	р. Бердянка — с. Красноярка	снег	15	15	16	26	27	27	14	14	14	14	100	110						
		лед	46	43	48	40	40	46	41	45	46	51	51	52	59	65	67	68	65	70
125	р. Сакмара — д. Верхне-Галеева	снег	10	10	17	27	23	25	25	26	28	29	55	53	50	50	50	53	50	49
		лед	64	66	67	67	72	77	77	79	80	80	80	80	81	83	84	84	85	85
126	р. Сакмара — с. Акъюлово	снег	27	28	31	42	46	47	48	48	48	48	51	53	54	54	54	58	62	63
		лед	56	57	60	63	64	66	68	69	70	72	74	70	71	73	73	73	72	73
127	р. Сакмара — р. п. Кувандык	снег		3			15	12	4	3		1	5			1		2		
		лед	8	7		—	23	10	12	16	15	14	16	11	16	15	18	16		

IV						X			XI						XII						Наибольшая толщина льда у берега и дата
5	10	15	20	25	30	20	25	31	5	10	15	20	25	30	5	10	15	20	25	31	
22	23	24	25	26	27	28	29	30	31	32	33	34	35	36	37	38	39	40	41	42	43
15	10											—	9	20	31	33	43	46	48	9 47	$\frac{13}{53}$ 20/III
											4	8	16	20	24	0 28	0 34	34	40	1 42	$\frac{27}{63}$ 20/II
53 75	44 80	25 78	70					10 4	6	4 8	3 8	12	20	2 27	7 22	5 24	24	22	26	2 28	$\frac{30}{104}$ 10 – 25/III
75 70	75 70	60 70	—			—	—	8	16	5 20	26	5 30	8 34	5 42	5 50	3 54	3 56	68	68	5 68	—
—	—	—				4		16	14	3 28	6 28	6 34	—	—	—	—	—	—	—	—	—
35 84	— —	— —	— —	— —				— —	— —	— —	2 15	2 22	4 26	4 32	4 40	2 44	2 46	48	52	5 54	$\frac{71}{84}$ 5/IV
—	—	—	—	—			5	10	—	8	14	26	5 30	5 32	40	46	54	60	—	3 62	—
3 76	5 76	2 75	—	—							6 24	3 34	40	2 40	7 58	10 62	—	12 42	8 44	0 55	—
87	104	—	—	—				—	47	48	46	48	50	52	61	69	67	73	68	70	—
77 24	54 19	*42* 6	—					2	—	—	3	1	4 20	32	50	2 62	66	57*	62*	2 64*	—
60 90	—	—	—				—	3	28	30	32	32	48	54	38	2 48	3 52	5 61	5 66	5 70	$\frac{410}{76}$ 10, 31/III
28 75	15 79	4 77	75					—		—	5	8	1 10	1 15	1 35	3 45	2 47	2 54	2 58	2 63	—
— —	15 75	— —	—					—		—	3 18	3 23	3 33	3 40	—	53	—	57	—	65	$\frac{25}{90}$ 31/III
23 70	11 75	9 68	—					—	6	9	18	23	1 28	1 39	1 48	2 51	2 52	2 57	2 66	7 66	—
75 75	78 76	74 74	—	—				—	—	10	15	20	22	39	46	49	57	64	68	7 65	—
—	—	—	—	—				—				0 15	0 37	0 57	5 60	10 60	20 67	20 70	20 75	25 74	50 180 20/III
22 98	15 98							—	—	6	16	24	28	32	34	2 42	6 50	3 54	3 56	2 62	—
50 66	20 62	—						—		7	16	24	1 26	1 30	1 34	10 44	10 47	10 48	10 51	25 54	—
21 109	21 109	—	—						4	9	20	26	33	1 43	1 53	2 57	2 63	2 67	2 69	6 74	—
82	80	77						—		—	14	21	1 26	2 31	2 39	2 41	2 50	4 53	5 55	8 57	—
10 90	95	90									7	11	3 15	2 21	35	43	50	59	72	8 76	—
4 85	84	—						—			12	21	1 28	1 36	1 43	3 52	7 56	7 58	5 61	10 65	—
—	—	—	—					4		2	9	18	1 28	34	54	3 55	2 58	1 65	71	5 74	—
—	—							—		—	10	20	2 25	2 32	3 37	6 39	6 42	6 44	6 51	9 55	—
—	—	—																			
—	—	—						3			11	14	4 15	20	32	36	—	—	—	—	—
27 36	23 37	5 39						—			3	5	1 16	24	27	31	—	—	—	3 —	—
71	71	—						—		5	8	15	1 16	23	36	1 42	1 54	56	58	3 58	—
70 85	62 85	53 85	—	—				—	8	16	23	27	30	38	46	20 55	15 58	11 61	11 62	12 64	$\frac{48}{76}$ 5, 10/IV
40 76	42 78	35 78	—	—				—	—	5	10	20	27	2 34	3 45	10 47	12 47	12 47	12 51	20 51	$\frac{51}{78}$ 10, 15/IV
											—	—	—	1 11	1 25	5 23	1 29	1 31	1 32	6 21	$\frac{8}{38}$ 25, 31/XII

№ станции (поста)	Река (озеро), местоположение станции (поста)	Наименование характеристик	I						II						III					
			5	10	15	20	25	31	5	10	15	20	25	29	5	10	15	20	25	31
1	2	3	4	5	6	7	8	9	10	11	12	13	14	15	16	17	18	19	20	21
128	р. Сакмара — с. Сакмара	снег	15	18	24	22	23	21	22	18	17	19	26	44	43	40	20	26	22	15
		лед	62	64	68	67	67	66	62	66	68	70	70	72	70	70	80	80	78	82
129	р. Крепостной Зилаир — х. Крепостной Зилаир	снег		4	8	20	14	20	16	18	18	19	36	41	38	32	42	39	40	40
		лед	*38*	48	50	46	47	*40*	50	48	46	48	48	49	48	*39*	52	53	52	53
130	р. Урман Зилаир — с. Зилаир	снег			10	13	23	5						3		0	2		3	3
		лед	10	22	20	15	16	18	22	29	34	44	46	48	52	48	50	44	48	44
131	р. Урман Зилаир — с. Акъюлово	снег	10	9	15	10	6	5	7	7	6	6	5	0	64	60	30	30	30	30
		лед	54	58	62	68	74	74	78	79	80	80	81	81	*102*	*102*	80	82	60	88
133	р. Большой Ик — с. Мраково	снег	16	19	22	26	29	30	23	21	20	16	12	15	17	12	13	10	9	3
		лед	50	52	54	57	58	62	63	64	63	64	63	64	63	61	62	64	63	61
134	р. Большой Ик — с. Исянгулово	снег	7	14	19	25	27	29	32	30	35	33	21	21	20	18	18	15	15	10
		лед	19	26	26	32	35	37	37	40	40	40	40	40	40	39	39	37	37	34
135	р. Большой Ик — с. Поляковка	снег	15	20	35	15	10	15	15	14	15	13	20	25	15	12	15	13	7	10
		лед	31	33	35	33	34	37	37	40	40	42	38	37	40	38	40	36	35	25
136	р. Большой Сурень — клх. „Луч“	снег		1	1		1		2	2				12			3	1		
		лед	10	22	28	—	36	—	28	*22*	40	38	50	56	*43*	58	71	68	48	—
137	р. Чебенка — с. Булгаково	снег	0	9	12	2	6	6	10	10	8	8	15	20	20	15	16	20	170	50
		лед	30	34	38	36	53	52	48	52	50	52	52	46	52	52	52	45	48	50
138	р. Салмыш — с. Буланово	снег	—	—	13	18	18	16	13	13	14	14	31	50	32	30	16	14	15	8
		лед	—	—	54	52	60	60	60	62	62	62	63	62	62	—	82	84	86	90
139	р. Салмыш — с. Биккулово	снег	18	6	10	20	15	14	12	10	10	7	30	87	84	77	49	45	38	28
		лед	41	46	55	55	58	54	52	54	62	66	65	64	62	63	64	64	60	58
140	р. Каргалка — пос. Приютово	снег	9	6	10	4	14	8	14	10	4	5	—	25	8	4	5	23	1	—
		лед	26	19	24	34	36	30	39	38	25	28	—	48	30	34	12	28	27	—
141	р. Черная — с. Красный Холм	снег	5	5	5	0	2	2	3	3			6	6	6	3	50	80	80	80
		лед	50	55	58	63	69	72	75	78	83	85	87	90	93	97	102	105	105*	105*
142	р. Илек — рзд. № 47	снег	2	2	5	5	10	10	5	5	5	5	5	5	15	15	20	5	8	—
		лед	35	*27*	*41*	*41*	*41*	*53*	*60*	*60*	*60*	*60*	*60*	*59*	*60*	60	60	61	62	—
143	р. Илек — пос. Алга	снег	4	4	4	2	2	3	3	2	2	2	2	2	2	35	35	—	—	—
		лед	49	52	56	59	61	64	68	73	75	79	83	83	83	83	83	—	—	—
144	р. Илек — г. Актюбинск	снег	7	9	11		2	2	2		5		5	6		5	1	2		
		лед	33	33	34	35	39	46	47	47	52	53	60	67	72	73	76	77	78	76
145	р. Илек — пос. Веселый № 1	снег	13	21	28	120	100	100	110	115	120	130	150	150	165	175	154	169	180	175
		лед	48	48	49	50	51	53	55	51	47	42	38	37	37	37	36	35	35	35
146	р. Илек — пос. Чилик	снег	5	10	10	9	10	8	6	5	2	4	10	18	26	13	13	19	18	—
		лед	34	32	32	40	40	38	39	40	44	44	46	46	46	54	55	53	55	—
148	р. Актасты — пос. Белогорский	снег	8	9	9	16	15	50	62	45	60	76	70	99	121	132	160	200	190	210
		лед	25	29	30	29	28	33	39	41	44	50	50	*60*	*43*	54	70	69	68	69
149	р. Теребутак — пос. Белогорский	снег	13	12	11	15	40	42	42	37	34	62	101	99	119	115	140	150	160	200
		лед	34*	34*	37*	37*	38*	37*	39*	40*	42*	38*	37*	40*	39*	39*	38*	38*	36*	33*
150	р. Кинделя — з/свх. „Магнитострой“	снег	—	—	12	—	—	11		—		—								
		лед	—	—	55	—	—	48	—	—	84	—	—	90	—	—	92	—	—	91
151	р. Утва — рзд. Пепел	снег	10	10	20	10	10	10	10	10	15	15	20	20	20	30	30	40	40	30
		лед	36	45	47	52	50	53	54	56	59	60	65	67	73	74	74	75	76	77
152	р. Чаган — пос. Каменный	снег	4	5	6	4	5	5	4	4	3	3	3	3	3	4	3	3	4	0
		лед	36	37	38	40	42	43	44	45	45	47	48	49	49	53	55	56	56	55
153	р. Чаган — пос. Новенький	снег	14	15	14	6	8	7	8	3	4	3	2	2	2	4	8	2	1	
		лед	36	37	37	34	35	36	38	43	47	50	52	52	53	55	57	62	62	63
154	р. Деркул — пос. Плошкин	снег	5	3	2	7		9	3	3	3	3	2	1	3	3	7	3	3	—
		лед	47	52	52	53	57	57	62	66	70	71	75	76	77	80	81	81	82	—
155	р. Уил — аул Алты-Карасу	снег	6	6	7	10	22	35	34	35	38	25	28	36	—	46	35	36	27	
		лед	32	33	34	37	37	40	42	43	44	46	46	46	—	59	70	72	72	—
156	р. Уил — аул Тал-Тогай	снег	5	10	14	16	12	15	18	18	18	18	18	15	20	20	9	6	5	6
		лед	28	30	35	33	37	38	42	39	40	43	47	47	47	50	49	47	49	48
157	р. Киил — клх. Женкиншек	снег	13	13	17	20	24	23	35	36	30	32	17	19	40	48	45	40	34	36
		лед	35	36	43	42	45	45	52	*55*	*57*	*59*	*61*	*62*	54	52	59	59	59	58
158	р. Сагиз — ст. Сагиз	снег	4	7	10	4	9	7	27	12	14	16	20	24	14	14	8	9	3	
		лед	21	26	30	30	33	36	35	35	37	50	50	—	50	50	65	70	72	
159	р. Эмба — с. Родники	снег	10	16	34	41	43	46	41	40	38	37	42	40	48	46	47	48	45	47
		лед	8	10	12	13	12	14	15*	18*	19*	22	26	29	32	31*	30*	31*	34*	38*

IV						X			XI						XII						Наибольшая толщина льда у берега и дата
5	10	15	20	25	30	20	25	31	5	10	15	20	25	30	5	10	15	20	25	31	
22	23	24	25	26	27	28	29	30	31	32	33	34	35	36	37	38	39	40	41	42	43
16 81	18 80	10 78										1 13	3 17	**2** 26	1 42	10 46	5 48	6 50	6 56	10 60	$\frac{23}{70}$ 15/III
51 55	38 52	32 51	—	—		—	—	—	—	6	9	17	22	28	3 42	9 41	11 52	58	60	6 58	—
—	—	—												—				—	—		—
20 *103*	19 93	—	95	95		—	—	—		—	20	29	33	35	2 48	12 50	10 52	10 52	10 57	22 59	$\frac{75}{105}$ 5, 10/III
10 61	6 60											1 *17*	4 19	2 25	5 30	16 32	32 31	30 33	22 34	17 33	$\frac{35}{63}$ 20/III
19 36	16 29	13 20	6 15	—					2	5	10	16	10 19	8 35	12 36	14 39	15 43	15 47	16 51	17 52	$\frac{28}{72}$ 10—29/II
2 12	5										2	16	3 24	3 25	3 24	18 24	20 26	16 *28*	10 *28*	11 *28*	$\frac{13}{38}$ 15/III
—	—													—	— —	18 21	— —	31	— —	6 32	—
76 38	65 40	63 40								3	7	14	1 13	18	20	1 54	54	1 48	1 52	3 56	—
15 92	9 92	5 92	5 92	—				—			8	21	1 24	1 34	44	13 46	17 46	14 48	13 50	15 54	$\frac{45}{100}$ 5, 10/IV
24 71	14 70	— —									—	5	8	18	25	2 30	2 36	1 44	2 45	2 50	$\frac{57}{84}$ 20/III
—	—										6	12	1 14	2 19	26	32	36	36	42	3 32	—
80 150*	80 150*	80 150*	— —					2			10	18	24	34	40	5 43	10 45	10 50	10 54	13 55	—
— —	— —		— —		— —						—	5 16	5 22	5 28	39	45	54	59	71	72	$\frac{3}{74}$ 31/XII
— —	14 91	— —									12	18	23	33	39	44	51	58	62	64	—
76	62							—		2	13	16	2 20	1 43	44	45	45	45	49	49	$\frac{}{85}$ 25/III
150 32	145 30	—									11	17	20	26	35	40	44	43	51	17 53	$\frac{12}{78}$ 25/III
— —	26										—	3	5	9	28	5 36	10 35	5 44	5 42	12 42	$\frac{20}{66}$ 29/II
195 68	170 68	— —	— —		— —						20	23	25	27	40	40	7 42	51	54	70	$\frac{230}{73}$ 31/III
165 30*	145 25*	—	—	—	—						36	30	23	27	43	50	50	53	51*	49*	$\frac{}{54}$ 20/XII
—	—	—									7	10	15	19	2 21	42	47	56	63	59	—
10 70	30 70	65									4	2 13	2 15	30	31	4 32	7 46	7 49	7 50	10 55	$\frac{30}{77}$ 20 – 31/III
56	52	50									6	9	10	18	0 27	5 28	5 29	5 33	3 38	3 40	$\frac{14}{64}$ 25/III—5/IV
62 —	63	63	—								8	14	18	27	2 31	8 32	8 34	9 34	9 36	15 36	$\frac{2}{72}$ 25/III—15/IV
—	90	75									6	15	22	29	5 41	3 43	5 44	5 46	2 50	7 54	—
—	—	—									—	17	2 18	2 20	31	39	41	46	52	53	$\frac{40}{57}$ 15—25/III
											8	12	13	19	19	21	27	38	39	5 35	$\frac{25}{50}$ 10, 20/III
54	52										14	16	2 17	20	23	26	30	36	41	2 48	$\frac{20}{68}$ 20/II, 10/III
											—	13	17	20	27	32	33	33	33	7 33	$\frac{72}{47}$ 25/III
—	—	—									4	3	4	5	7	6 8	6 10	6 12	7 12	8 14	$\frac{30}{18}$ 30/III

№ станции (поста)	Река (озеро), местоположение станции (поста)	Наименование характеристик	I						II						III					
			5	10	15	20	25	31	5	10	15	20	25	29	5	10	15	20	25	31
1	2	3	4	5	6	7	8	9	10	11	12	13	14	15	16	17	18	19	20	21
160	р. Эмба — уроч. Кожа-Сай	снег	3	4	1	1	4	2	1	1	1		3			10	8	2	2	
		лед	27	28	29	31	32	35	36	37	38	40	40	40	40	41	43	43	43	
161	р. Эмба — с. Жаркамыс	снег	8	10	10	7	15	12	10	11	12	10	20	17	10	16	13	11		
		лед	25	27	31	33	31	34	36	38	41	42	41	42	43	46	46	45	40	
162	р. Эмба — аул Арал-Тюбе	снег	4	5	7	7	9	11	11	13	13	11	10	6	5	4	4			
		лед	20	20	20	25	27	29	29	30	30	31	31	31	33	35	35	35	34	
164	р. Эмба, рукав Бахаш — уроч. Дюсеке	снег	2	2	4	2	4	15	21	49	50	51	50	50	55	57	50	42	40	27
		лед	23	30	31	29	30	46	51	52	54	55	55	55	55	55	55	55	50	39
165	р. Темир — клх. Ленинский	снег	5	6	4	2	5	7	9	3	2	2	6	6	5	18	22	20	9	
		лед	42	45	46	47	47	50	52	56	61	64	66	67	70	73	75	77	77	77
166	вдхр. Толстовское — ст. Рукополь	снег	5	6	9	11	10	7	14	14	13	19	20	20	29	20	22	23	35	39
		лед	55	56	58	58	65	67	67	68	70	72	72	72	72	73	73	74	74	74
167	вдхр. на р. Черненькая — ст. Демьяс	снег	5	5	5	10	20	20	20	10					20	20	15	15	50	50
		лед	45	45	45	45	45	45	46	47	48	50	51	52	55	58	58	65	67	82
168	оз. Чебаркуль — д. Давлетова	снег		2	—	3	—	4	—	6	—	10	—	18	—	11	—	35	—	24
		лед	55	62	—	67	—	76	—	83	—	84	—	84	—	85	—	84	—	88

IV						X			XI						XII						Наибольшая толщина льда у берега и дата
5	10	15	20	25	30	20	25	31	5	10	15	20	25	30	5	10	15	20	25	31	
22	23	24	25	26	27	28	29	30	31	32	33	34	35	36	37	38	39	40	41	42	43
											8	12	18	24	30	31	39	42	43	8 57	$\frac{2}{58}$ 31/XII
											8	16	1 23	29	38	45	55	57	60	6 62	$\frac{10}{63}$ 31/XII
											15	18	28	32	35	38	39	48	50	2 52	$\frac{3}{50}$ 20—31/XII
											12	20	24	30	—	—	--	—	—	2 —	$\frac{100}{26}$ 10/I—25/III
74	71										11	23	1 26	35	39	46	52	57	63	3 67	$\frac{}{77}$ 5/IV
—	—	—	—	—							6	18	24	30	15 38	13 41	12 46	10 47	56	1 58	$\frac{48}{74}$ 20—31/III
82	—	—	—	—				—			8	15	23	28	15 32	15 37	16 37	42	46	12 46	—
— —	31 86	— —	79	—	—			3	8	5 10	6 16	6 18	5 22	5 27	6 30	36	43	44	44	3 47	$\frac{36}{95}$ 29/II, 31/III

ТАБЛИЦА 5

ИЗМЕРЕННЫЕ РАСХОДЫ ВОДЫ

В таблице приведены измеренные расходы воды в *м³/сек*, отнесенные к уровням воды на основных водпостах и даны гидравлические элементы этих расходов. Расходы воды и гидравлические элементы, определенные по какой-либо причине с пониженной точностью, указаны курсивом. Отсутствие данных обозначено знаком тире (—).

Расходам, измеренным практически одновременно в обособленных частях створа, например, в коренном русле, пойме и протоке,— придан один номер с соответствующей литерой, значение которой в каждом случае расшифровано в графе «Примечание». После частичных расходов приводится суммарный.

Состояние реки отмечено для участка гидрометрического створа; в тех случаях, когда одновременно на водпосту наблюдалось другое состояние, в примечании (графа 16) сделано соответствующее указание о состоянии реки на водпосту.

Расчетный уровень воды дан, как правило, по основному водпосту. В тех случаях, когда представлялось возможным указать уровень также и на гидростворе, он дан знаменателем дроби.

Для расходов, определенных в русле под ледяным покровом или между опорами моста в графе 7, кроме площади водного сечения дана (в виде числителя дроби) площадь сечения по уровню воды, указанному для данного расхода в графе 5, т. е. с включением площади погруженного льда, шуги или суммарной площади сечений опор моста. При наличии льда на дне площадь последнего не учитывалась.

Для всех расходов ширины и глубины отнесены к уровню воды, указанному в графе 5. Для расходов, измеренных между опорами моста, ширина реки указана с включением суммарной ширины опор.

Дополнительные сведения о площади шуги и о суммарной площади сечения опор моста даны в графе 16. В этой же графе приведены сведения о мертвом пространстве в водном сечении потока, но только в том случае, когда площадь мертвого пространства более 10% общей площади водного сечения.

Уклоны водной поверхности даны, как правило, по измерениям на уклонных постах. Случаи, когда они определены нивелировкой, отмечены в примечаниях к соответствующим станциям (постам).

Под таблицей даны пояснения об условиях измерений отдельных расходов, о методе определения переходного коэффициента K от поверхностной и наибольшей поверхностной скорости к средней в сечении.

По посту № 11 измеренные расходы воды не помещены ввиду невыясненной причины их заниженности против расходов верхнего поста.

По постам №№ 23, 30, 40, 47, 49, 132, 148, 149 измерение расходов воды в межень вертушкой затруднено вследствие малых глубин.

По посту № 80 измеренные расходы воды забракованы.

По станциям и постам №№ 84, 88, 120, 145 дополнительно помещены измеренные расходы воды за прошлые годы. Кроме того, приведены расходы воды, измеренные ведомственными организациями: по посту № 84 (расходы воды №№ 19, 20, 22—26, 28—34, 36—51, 53, 55, 57) Управлением водопровода, канализации и гидротехнических сооружений г. Магнитогорска; по станциям №№ 86, 87, 110, 113 — Гидэпом. По перечисленным станциям и постам расходы приведены в обработке, ведомственных организаций — без проверки по полевым материалам.

Условные обозначения

Графа 3: знак в. (выше) и н. (ниже) перед числом метров (километров) обозначает местоположение гидроствора по отношению к створу основного водпоста; вр.— временный гидроствор.

Графа 4: св — река свободна от льда; тр — русло заросло водной растительностью; ртр — редкая растительность; рлдх — редкий ледоход; лдх — ледоход; заб — забереги; впл — вода течет поверх льда; лдст — ледостав.

Графа 14: ГГИIII, ГГИIV, ГГИV, ГГИIX, ГГИX — вертушки типов Отта, изготовленные ГГИ или заводами Гидрометслужбы; Ж3, Ж4 — вертушки Владычанского — Жестовского, типы 3, 4; Л — вертушка Лагу; П — вертушка Прайса; OIV, OV, OX — вертушки Отта, типы IV, V, X; гш — гидрометрический шест; ппл — поплавки (при определении поверхностной скорости по ширине реки); пплд — поплавки-льдины; пплм — поплавки и пплдм — поплавки-льдины (при определении наибольшей поверхностной скорости). Числитель дроби, стоящей после знака вертушки, указывает количество скоростных вертикалей, а знаменатель — общее количество точек в сечении, в которых измерялась скорость течения. Цифра, стоящая после числа поплавков, указывает общее количество пущенных поплавков.

Графа 15: а — аналитический; г-а — графоаналитический. Число, стоящее после обозначения метода обработки, при поплавочных расходах, выражает переходный коэффициент K от наибольшей или средней поверхностной скорости к средней скорости в сечении; при вертушечных расходах — от поверхностной скорости к средней скорости на вертикали.

№ расхода	Дата измерения	№ створа	Состояние реки на участке гидроствора	Уровень воды (*см*) над нулем графика. Основной водпост / гидроствор	Расход воды ($м^3/сек$)	Площадь водного сечения ($м^2$)	Скорость течения (*м/сек*)		Ширина реки (*м*)	Глубина (*м*)		Уклон водной поверхности (‰)	Способ измерения расхода		Метод вычисления расхода	Примечание
							средняя	наибольшая		средняя	наибольшая					
1	2	3	4	5	6	7	8	9	10	11	12	13	14		15	16
1. р. Ахтай — с. Караваево																
1	13/I	1	лдст	85	0,16	2,89/0 74	0,22	0,35	8,0	0,36	0,64	—	Л	5/5	а	
2	13/II	1	„	107	0,19	4,07/1,23	0,15	0,21	8,2	0,50	0,82	—	Л	5/5	„	
3	13/III	1	„	138	0,17	5,63/1,07	0,16	0,21	8,4	0,67	1,14	—	Л	5/5	„	
4	15/VI	1	св	45	0,39	1,08	0,36	0,52	6,0	0,18	0,32	—	Л	5/5	„	
5	13/VII	1	„	41	*0,45*	*1,10*	*0,41*	0,61	6,0	*0,18*	0,32	—	Л	5/5	„	
6	15/VIII	1	„	38	0,22	0,71	0,31	0,40	6,0	0,12	0,20	—	Л	5/5	„	
7	14/IX	1	„	37	0,16	0,64	0,25	0,38	5,1	0,13	0,19	—	Л	5/5	„	
8	13/X	1	„	40	0,22	0,74	0,30	0,44	5,7	0,13	0,23	—	Л	5/5	„	
9	11/XI	1	заб	42	0,19	0,82	0,23	0,39	5,8	0,14	0,21	—	Л	5/5	„	
10	18/XII	1	лдст	76	0,098	2,09/0,58	0,17	0,24	7,9	0,26	0,46	—	Л	5/5	„	
2. р. Бездна — с. Никольское																
1	27/II	2	св	160	0,52	0,44	1,18	1,19	1,1	0,40	0,40	—	Ж3	3/3	а	расходы №№ 1—11— у водпоста ледостав
2	18/III	2	„	146	0,34	0,32	1,06	1,09	1,1	0,29	0,29	—	Ж3	3/3	„	
3	27/III	2	„	138	0,25	0,33	0,76	0,81	1,1	0,30	0,30	—	Ж3	3/3	„	
4	31/III	2	„	134	0,26	0,33	0,79	0,84	1,1	0,30	0,30	—	Ж3	3/3	„	
5	7/IV	2	„	136	0,26	0,35	0,74	0,82	1,1	0,32	0,32	—	Ж3	3/3	„	
6	11/IV	2	„	142	0,40	0,40	1,00	1,06	1,1	0,36	0,36	—	Ж3	3/3	„	
7	14/IV	2	„	146	0,45	0,42	1,07	1,16	1,1	0,38	0,38	—	Ж3	3/3	„	
8	17/IV	2	„	159	0,48	0,66	0,73	0,86	1,1	0,60	0,60	—	Ж3	3/9	„	
9	19/IV	2	„	175	0,63	0,88	0,72	0,76	1,1	0,80	0,80	—	Ж3	3/9	„	
10	22/IV	2	„	226	0,51	1,10	0,46	0,65	1,1	1,00	1,00	—	Ж3	3/15	„	
11	23/IV	2	„	214	0,50	1,32	0,38	0,48	1,1	1,20	1,20	—	Ж3	3/15	„	
12	28/IV	2	„	256	0,52	1,10	0,47	0,54	1,1	1,00	1,00	—	Ж3	3/9	„	
13	29/IV	2	„	236	0,56	1,10	0,51	0,56	1,1	1,00	1,00	—	Ж3	3/9	„	
14	30/IV	2	„	218	0,59	1,10	0,54	0,58	1,1	1,00	1,00	—	Ж3	3/9	„	
15	5/V	2	„	206	0,59	1,10	0,54	0,58	1,1	1,00	1,00	—	Ж3	3/6	„	
16	10/V	2	„	176	0,61	1,10	0,55	0,59	1,1	1,00	1,00	—	Ж3	3/9	„	
17	23/VI	2	„	176	0,56	1,10	0,51	0,57	1,1	1,00	1,00	—	Ж3	3/9	„	
18	28/VII	2	„	160	0,38	0,66	0,58	0,67	1,1	0,60	0,60	—	Ж3	3/9	„	
19	27/VIII	2	„	156	0,36	0,66	0,55	0,56	1,1	0,60	0,60	—	Ж3	3/9	„	
20	12/IX	2	„	152	0,20	0,38	0,53	0,56	1,1	0,35	0,35	—	Ж3	3/3	„	
21	30/XI	2	„	156	0,31	0,33	0,94	1,01	1,1	0,30	0,30	—	Л	3/3	„	расход № 21 — у водпоста ледостав

Расходы №№ 1—21 измерены в водоподводящем лотке ГЭС и отражают попуски водохранилища.

3. р. Красная — с. Новикокка

1	20/VIII	1	св	33	0,33	1,17	0,28	0,36	7,0	0,17	0,23	—	Ж3	7/7	а	
2	25/IX	1	„	27	0,17	0,71	0,24	0,31	6,6	0,11	0,15	—	Ж3	7/7	„	
3	30/X	1	„	35	0,41	1,50	0,27	0,35	7,1	0,21	0,30	—	Ж3	7/7	„	
4	17/XI	1	лдст	44	0,18	1,89/0.84	0,21	0,28	7,8	0,24	0,32	—	Л	7/7	„	
5	23/XII	2	„	99	0,20	*2,70*/0,98	0,20	0,31	*4,6*	*0,59*	1,02	—	Л	7/13	„	

5. р. Большой Черемшан — г. Мелекесс

1	4/I	2	лдст	279	7,00	30,1/20,2	0,35	0,49	42,9	0,70	1,40	—	Ж3	6/14	а	
2	21/I	2	„	285	6,85	33,0 20,5	0,33	0,44	43,4	0,76	1,50	—	Ж3	6/15	„	
3	29/I	2	„	280	6,71	31,4/19,4	0,35	0,47	42,9	0,73	1,45	—	Ж3	6/15	„	
4	8/II	2	„	284	6,50	33,2/19,9	0,33	0,46	43,4	0,76	1,50	—	Ж3	6/15	„	
5	19/II	2	„	282	5,62	32,8/18,1	0,31	0,44	43,1	0,76	1,50	—	Ж3	6/12	„	
6	28/II	2	„	285	5 55	35,2/19,0	0,29	0,40	43,4	0,81	1,54	—	Ж3	6/12	„	
7	4 III	2	„	291	6,01	41,6 20,0	0,30	0,45	44,7	0,93	1,70	—	Ж3	6/12	„	
8	20/III	2	„	295	6,11	39,7/19,7	0,31	0,40	49,4	0,80	1,65	—	Ж3	6/12	„	
9	29/III	2	„	306	6,59	47,1/21,1	0,31	0,43	57,4	0,82	1,71	—	Ж3	6/13	„	
10	12/IV	1	„	309	6,84	89,0/46,8	0,15	0,20	80,0	1,11	2,45	—	Ж3	6/22	„	
11	15/IV	1	„	314	8,19	92,7/48,3	0,17	0,23	80,3	1,16	2,50	—	Ж3	7/21	„	
12	18/IV	1	„	349	23,4	116/73,0	0,32	0,43	81.0	1,43	2,81	—	Ж3	7/26	„	
13	19/IV	1	„	382	42,2	139/109	0,39	0.58	82,4	1,69	3,20	—	Л	7/30	„	мертв. пр. 15,1 $м^2$
14	22/IV	1	„	375	47,8	138/113	0,42	0.56	81,9	1,68	3,14	—	Ж3	9/38	„	
15	23/IV	1	„	384	65,8	144/125	0,53	0,67	82,5	1,75	3,37	—	Л	9/36	„	
16	25/IV	1	св	376	86,3	141	0,61	0,77	82,3	1,71	2,92	—	Ж3	9/39	„	расход № 16 измерен в разводье
17	25/IV	1	рлдх	389	93,0	153	0,61	0,79	82,5	1,85	3,12	0,13	Л	9/41	„	
18	26/IV	1	св	414	118	176	0.67	0.85	83,7	2,10	3,30	0,12	Ж3	9/43	„	
19	28/IV	1	„	424	131	185	0,71	0,99	84,0	2,20	3,15	0,14	Ж3	9/45	„	
20	1/V	1	„	464	161	208	0,77	1,07	86.5	2,40	3,30	0,12	Ж3	9/45	„	
21	2/V	1	„	466	167	211	0,79	0,99	86,7	2,43	3,50	0,14	Ж3	9/45	„	
22	4/V	1	„	445	151	206	0.73	0.99	86,0	2,40	3,60	0,13	Ж3	9/45	„	
23	6/V	1	„	418	129	187	0,69	0,91	83.5	2.24	3,46	0,13	Л	9/43	„	
24	8/V	1	„	396	104	174	0,60	0,77	83,1	2,09	3,19	0,13	Ж3	9/41	„	
25	11/V	1	„	348	66,6	128	0,52	0.63	82,0	1,56	2,69	0,14	Л	8/36	„	
26	13/V	1	„	334	53,4	117	0,46	0.58	81,5	1,44	2,83	0,14	Ж3	8/36	„	
27	16/V	1	„	314	42,1	101	0,42	0,51	81,4	1,24	2,64	0,14	Л	8/34	„	
28	19/V	1	„	300	31,3	88,7	0,35	0.44	80,9	1,10	2,43	0,14	Ж3	8/30	„	
29	22/V	1	„	292	30,5	86.0	0,35	0,43	80,8	1,06	2,40	0,15	Л	8/30	„	
30	27/V	1	„	281	20,8	77,7	0.27	0,35	80,1	0.97	2,25	0,15	Ж3	8/29	„	
31	12/VI	1	„	256	13,2	58,6	0,23	0,27	69,0	0.85	1,94	—	Л	7,23	„	
32	21/VI	2	„	238	7,17	15,1	0,47	0,70	39,1	0.39	1,25	—	Л	8/16	„	
33	30/VI	2	„	231	5,39	12,4	0,43	0,61	37,4	0,33	1,08	—	Л	7/13	„	

№ расхода	Дата измерения	№ створа	Состояние реки на участке гидроствора	Уровень воды (*см*) над нулем графика. Основной водп ст / гидроствор	Расход воды ($м^3/сек$)	Площадь водного сечения ($м^2$)	Скорость течения (*м/сек*) средняя	Скорость течения (*м/сек*) наибольшая	Ширина реки (*м*)	Глубина (*м*) средняя	Глубина (*м*) наибольшая	Уклон водной поверхности (‰)	Способ измерения расхода	Метод вычисления расхода	Примечание
1	2	3	4	5	6	7	8	9	10	11	12	13	14	15	16
34	11/VII	2	св	230	5,39	12,4	0,43	0,59	36,5	0,34	1,00	—	Л 7/13	а	
35	18/VII	2	„	233	6,59	14,7	0,45	0.61	38,1	0.39	1,12	—	Л 8/16	„	
36	31/VII	2	„	229	5,45	14,2	0,38	0,53	36,2	0,39	1,07	0 11	Л 7/13	„	
37	8/VIII	2	„	228	4,95	12,7	0,39	0,54	36,0	0,35	1,07	0,11	Л 7/12	„	
38	21/VIII	2	„	229	5,24	13,8	0,38	0,55	36,2	0,38	1,04	0,11	Л 7/13	„	
39	31/VIII	2	„	230	5,20	13,6	0,38	0.57	36,5	0,37	1,05	0,11	Л 7/13	„	
40	11/IX	2	„	228	5,37	13,8	0,39	0.54	36,0	0,38	1,05	—	Л 7/14	„	
41	20/IX	2	„	229	5,58	14,1	0,40	0,55	36,2	0.39	1,05	0.11	Л 7/14	„	
42	26/IX	2	„	231	5.89	15 0	0,39	0,58	37,4	0,40	1,02	0,11	Л 8/14	„	
43	12/X	2	„	232	6,05	14,5	0,42	0,60	37,6	0,39	1,00	0,11	Л 7/14	„	
44	22/X	2	„	234	7,00	15,4	0.45	0,63	38,6	0,40	1,00	0,11	Л 8/15	„	
45	3/XI	2	„	242	8,78	20,2	0,43	0,62	41,0	0,49	1,10	—	Л 8/18	„	
46	30/XI	2	лдст	254	6,42	28,0/20,5	0,31	0,43	43,9	0,64	1,22	—	Л 8/19	„	
47	11/XII	2	„	259	5.66	29,3/19.7	0,29	0,41	45,2	0,65	1,24	—	Л 8/17	„	
48	22/XII	2	„	259	5,19	28,7/16,7	0,31	0,47	45,2	0,63	1,23	—	Ж3 8/16	„	
49	30/XII	2	„	263	4,95	30,4/16,5	0,30	0,46	45,2	0,67	1,27	—	Л 8/17	„	

Расходы №№ 17—30, 36—39, 41—44 — уклон определен нивелировкой IV кл. на участке 0,7 *км*.

7. р. Малый Черемшан — с. Абалдуевка

	5/I	2	лдст	230	0,24	3.64/1,24	0,19	0,28	8,0	0.46	0,60	—	Ж3 4/8	а	
	30/I	2	„	229	0,28	3,06 1,18	0,24	0,33	7,8	0,39	0,60	—	Ж3 4/4	„	
	17/II	2	„	243	0,34	4,17/1,39	0,24	0,33	8,0	0,52	0,70	—	Ж3 4/4	„	
	4/III	2	„	242	0,46	4,44/1,51	0.30	0,41	8,0	0,56	0,70	—	Ж3 4/4	„	
	25/V	2	св	218	1,23	2,92	0.42	0,62	8,0	0,36	0,57	—	Ж3 6/6	„	
	13/VI	2	„	199	0,52	1,81	0,29	0,40	7,1	0.25	0,42	—	Ж3 6/6	„	
	17/VII	2	„	199	0,41	1,83	0,22	0,33	7,5	0,24	0,39	—	Ж3 4/4	„	
	28/VII	2	„	199	0,42	1.83	0,23	0,33	7.5	0,24	0,39	—	Ж3 4/4	„	
	17/VIII	2	„	193	0,29	1,22	0,24	0.33	6,4	0,19	0,28	—	Ж3 4/4	„	
1	30/VIII	2	„	191	0,23	1,13	0,20	0,33	6,4	0,18	0,28	—	Ж3 4/4	„	
1	3/IX	2	„	190	0,20	1,17	0,17	0,26	6,5	0,18	0,28	—	Ж3 6/6	„	
1	17/IX	2	„	190	0,17	1,03	0,16	0,26	6,0	0,17	0,29	—	Ж3 4/4	„	

10. р. Сок — ст. Сургут

1	19/I	3	лдст	216	5,95	36,8/24,5	0,24	0,48	36,9	1,00	1,57	—	Ж3 5/21	а	мертв. пр. 3,88 $м^2$
2	16/II	3	„	218	5,87	38,5/23,3	0,25	0,44	36,8	1.05	1,76	—	Л 5/21	„	„ „ 3,30 $м^2$
3	13/III	3	„	224	5,62	40,0/24,0	0,23	0,43	37,5	1,07	1,80	—	Ж3 5/27	„	„ „ 2,71 $м^2$
4	10/V	3	тр	314	24,2	79,3	0,31	0,68	45,2	1.75	2,75	—	Л 7/29	„	„ „ 9,62 $м^2$
5	18/VI	3	„	238	9,22	44,2	0,21	0.50	38,6	1,15	1,88	—	Ж3 6/26	„	„ „ 7,78 $м^2$
6	19/VII	3	„	264	8,22	57,2	0,14	0.32	41,5	1,38	2,13	—	Л 6/26	„	
7	23/VIII	3	„	236	5,89	44,0	0,13	0,26	38,6	1,14	1,84	—	Л 6/30	„	мертв. пр. 4,48 $м^2$
8	23/IX	3	„	235	5,61	43,6	0,13	0,27	38,4	1,14	1,81	—	Л 6/26	„	„ „ 4,34 $м^2$
9	14/X	3	„	229	6,80	41,0	0,17	0,35	38,2	1,07	1,78	—	Л 6/24	„	„ „ 4,12 $м^2$
10	31/X	3	„	223	7,16	39,9	0,18	0,39	38,0	1,05	1,78	—	Л 6/22	„	расход № 10 — у водпоста забереги
11	10/XI	3	„	234	9,12	44,2	0,21	0,48	38,9	1,14	1,82	—	Л 6/24	„	мертв. пр. 4,88 $м^2$
12	30/XI	3	лдст	207	5,60	33,6/30,2	0,19	0,42	36,2	0,93	1,53	—	Л 5/21	„	„ „ 3,92 $м^2$
13	12/XII	3	„	208	4,94	34,1/26,8	0,18	0,40	37,7	0,90	1,53	—	Л 5/19	„	„ „ 3,05 $м^2$
14	21/XII	3	„	210	4,54	34,8/26,7	0,17	0,38	38,2	0,91	1,55	—	Л 5/15	„	„ „ 3,30 $м^2$

12. р. Кондурча — с. Кошки

1	31/I	1	лдст	134	0,66	13,8/6,79	0,10	0,16	18,8	0,73	1,01	—	Л 5/12	а	
2	29/II	1	„	144	0,61	15,5/7,08	0,09	0,14	19,2	0,81	1,10	—	Л 6/14	„	
3	19/III	1	„	155	0,50	17,5/7,78	0,06	0,14	20.0	0,88	1,26	—	Л 4/8	„	мертв. пр. 1,83 $м^2$
4	26/V	1	св	136	2.80	14,3	0,20	0,28	19,3	0,74	1,05	—	Л 9/25	„	
5	22/VI	1	тр	119	0,93	10,8	0,09	0,20	18,3	0.59	0,86	—	Ж3 6/15	„	мертв. пр. 1,61 $м^2$
6	9/VII	1	„	125	0,78	12,4	0,06	0,16	18,6	0,67	0 96	—	Ж3 8/20	„	
7	23/VIII	1	„	99	0,44	7,45	0,06	0,08	16,9	0,44	0,69	—	Ж3 7/12	„	
8	27/IX	1	„	102	0,57	8,19	0,07	0,11	17,7	0,46	0,71	—	ппл 14	а 0,85	
9	16/X	1	„	109	1,04	9,32	0,11	0,17	18,0	0.52	0,84	—	ппл 21	а 0,85	
10	20/XI	1	лдст	119	0,95	10,8/9,50	0.10	0,16	19,0	0,57	0,86	—	Ж3 7/19	а	
11	29/XI	1	„	110	0,33	9 77/7,12	0,05	0,17	18,1	0,54	0,80	—	Ж3 5/11	„	мертв. пр. 1,25 $м^2$
12	21/XII	1	„	120	0,30	11,4/6,21	0,05	0,11	18,8	0,61	0,86	—	Ж3 4/8	„	„ „ 0,93 $м^2$
13	29/XII	1	„	115	0,24	10,5/5,44	0,04	0,11	18,5	0,57	0,82	—	Ж3 3/5	„	„ „ 1,70 $м^2$

Расходы № 8, 9 — коэффициент *K* принят условно.

13. р. Кондурча — пос. Украинка

1	10/I	1	лдст	—77	0,71	11,6/7,45	0.10	0,15	14,4	0,81	1,26	—	Ж3 6/14	а	
2	6/II	1	„	—57	1,16	14,4/9,21	0,13	0,17	15,3	0,94	1,48	—	Ж3 8/22	„	
3	17/III	1	„	—56	1,06	14,1/7,81	0,14	0,20	15,3	0,92	1,46	—	Ж3 7/27	„	
4	27/V	1	св	—43	5,24	23,4	0.22	0,59	17,1	1,37	1,86	—	Ж3 7/13	„	
5	23/VI	1	„	—76	*1,47*	16,5	*0,09*	0,22	16,5	1,00	1,43	—	Ж3 8/18	„	мертв. пр. 2,96 $м^2$
6	23/VII	3	ртр	—78	1,72	4,61	0,37	0,54	10,6	0,43	0,70	—	Ж3 6/10	„	
7	23 VII	1	„	—76	1,75	15,4	0,11	0,26	16,3	0,94	1,50	—	Ж3 6/16	„	мертв. пр. 2,47 $м^2$
8	15/VIII	3	„	—97	0,73	2,64	0,28	0,46	10,2	0,26	0,52	—	Ж3 6/10	„	
9	13/IX	3	„	—93	0,84	2,77	0,30	0,48	10,3	0,27	0,54	—	Ж3 5/6	„	
10	12/X	3	„	—86	1,09	3,45	0,32	0,45	10 6	0,33	0,56	—	Ж3 6/8	„	
11	12/XI	3	„	—72	2,23	5,34	0,42	0,58	11,0	0,49	0,70	—	Ж3 8/16	„	
12	1/XII	3	лдст	—75	1,46	5,02/4,00	0,36	0,45	10,6	0,47	0,68	—	Ж3 6/9	„	

№ расхода	Дата измерения	№ створа	Состояние реки на участке гидроствора	Уровень воды (*см*) над нулем графика. Основной водпост / гидроствор	Расход воды ($м^3/сек$)	Площадь водного сечения ($м^2$)	Скорость течения ($м/сек$)		Ширина реки (*м*)	Глубина (*м*)		Уклон водной поверхности (‰)	Способ измерения расхода	Метод вычисления расхода	Примечание
							средняя	наибольшая		средняя	наибольшая				
1	2	3	4	5	6	7	8	9	10	11	12	13	14	15	16
14. р. Самара — с. Ново-Сергиевка															
1	10/I	2	св	472	0,94	2,31	0,41	0,54	9,1	0,25	0,40	—	Ж3 8/12	а	расходы №№ 1—3, 8, 9 — у водпоста ледостав
2	25/I	2	„	480	0,99	3,03	0,33	0,61	9,1	0,33	0,44	—	Ж3 7/12	„	
3	9/II	2	заб	484	1,02	3.64/2,46	0,41	0,57	9,6	0,38	0.53	—	Ж3 7/12	„	
4	14/II	2	лдст	481	0,76	3,24/2,36	0,32	0,50	9,6	0,34	0,48	—	Ж3 8/12	„	
5	28/II	2	„	543	0,90	11,9/4,24	0,21	0,25	15,5	0,77	1,15	—	Ж3 9/16	„	
6	6/III	2	„	482	0,64	3.29/2,72	0,24	0,45	9,5	0,35	0,53	—	Ж3 9/11	„	
7	27/III	2	„	489	0,54	4,24/2,10	0,26	0,38	9,9	0,43	0,62	—	Ж3 9/9	„	
8	9/IV	2	заб	466	0,80	2,06/1.94	0,41	0,59	9,0	0,23	0,40	—	Ж3 6/8	„	
9	17/IV	2	св	498	3,06	5,00	0,61	0,86	10,1	0,50	0,70	—	Ж3 8/16	„	
10а	25/IV	1	рлдх	594	*235*	275	*0,85*	1,63	255	1,08	4,25	—	Ж3 10/42	„	а — главное русло с протоками „б“ и „в“
10г	25/IV	1	„	594	5,63	22,5	0,25	0,38	60,0	0,38	0,50	—	Ж3 1/1	„	г — протока поймы л. б.
10	25/IV			594	*241*										
11а	26/IV	1	рлдх	576	*176*	204	*0,86*	1,57	158	1,29	4,05	—	Ж3 7/33	а	а — главное русло с протокой „в“ л. б.
11б	26/IV	1	„	576	9,87	25,2	0,39	0,62	53,0	0,48	0,90	—	Ж3 2/6	„	б — протока пр. б., протока „г“ не работала
11	26/IV			576	*186*										
12а	27/IV	1	св	550	135	134	1,01	1,43	68.0	1,97	3,85	—	Ж3 5/25	а	а — главное русло
12в	27/IV	1	„	550	15,4	18,0	0,86	1,22	18,0	1,00	1,35	—	Ж3 2/10	„	в — протока л. б.
12б	27/IV	1	„	550	1,67	5,45	0,31	0,42	25,0	0,22	0,43	—	Ж3 2/2	„	б — протока пр. б
12	27/IV			550	152										
13а	28/IV	1	св	470	89,6	89,7	1,00	1,49	48,5	1,85	2,75	—	Ж3 7/35	а	
13в	28/IV	1	„	470	2.20	6,60	0,33	0,44	16,5	0,40	0,55	—	Ж3 2/2	„	
13	28/IV			470	91,8										
14	29/IV	1	св	422	61,9	68,4	0,90	1,28	43,5	1,57	2,35	—	Ж3 7/35	а	
15	30/IV	1	„	380	37,6	46,9	0,80	1,21	40,0	1,17	1,85	—	Ж3 7/33	„	
16	2/V	1	„	362	30,2	40,5	0,75	1,12	39,8	1,02	1,55	—	Ж3 7/31	„	
17	3/V	1	„	338	22,4	32,8	0,68	0,90	37,7	0,87	1,39	—	Ж3 7/28	„	
18	4/V	1	„	322	17,8	28,9	0,62	0,84	36,0	0,80	1,25	—	Ж3 7/23	„	
19	11/V	1	„	290	8,96	17,4	0,51	0,74	32,1	0,54	0,85	—	Ж3 9/26	„	
20	25/V	1	„	273	5,37	11,5	0,47	0,68	28,5	0,40	0,78	—	Ж3 7/14	„	
21	11/VI	1	„	260	2 82	7,51	0,38	0,50	26,5	0,28	0,54	—	Ж3 7/9	„	
22	25/VI	1	„	248	0,92	4,10	0,22	0,30	23,9	0,17	0,42	—	Л 7/7	„	
23	10/VII	1	„	251	1,62	5,13	0,32	0,40	25,8	0,20	0,46	—	Л 7/7	„	
24	25/VII	1	„	246	1,00	3,43	0,29	0,37	24,0	0,14	0,40	—	Л 7/7	„	
25	10/VIII	1	„	236	0,40	1,83	0,22	0,35	18,3	0.10	0,32	—	Л 8/8	„	
26	25/VIII	1	„	244	1,09	3,54	0,31	0,41	23,8	0,15	0,45	—	Л 9/9	„	
27	10/IX	1	„	248	1,46	4,40	0,33	0,43	25,1	0,18	0,60	—	Л 10/11	„	
28	25/IX	1	„	245	0,89	3,58	0,25	0,34	23,8	0,15	0,52	—	Л 7/7	„	
29а	10/X	1	„	242	0,26	1,29	0,20	0,28	9,6	0,13	0,44	—	Л 3/3	„	а, б — рукава главного русла, образованные островом
29б	10/X	1	„	242	0,27	1,10	0,25	0,33	9,7	0,11	0,22	—	Л 3/3	„	
29	10/X			242	0,53										
30	25/X	1	св	250	1,58	5,27	0,30	0.43	25,5	0,21	0,47	—	Л 8/9	а	
31	31/X	1	лдст	263	1,06	8,55/6,24	0,17	0,32	27,0	0,32	0,65	—	Л 7/8	„	расход № 31 измерен в полынье
32	10/XI	1	св	253	1,59	5,74	0,28	0,40	25,7	0,22	0.50	—	Л 7/8	„	
33	13/XI	1	лдст	255	0,84	6,81/4,46	0,19	0,31	25,7	0,26	0.56	—	Л 7/7	„	
34	25/XI	1	„	262	0,74	7,91/3,65	0,20	0,30	27,0	0,29	0,52	—	Л 8/8	„	
35	10/XII	1	„	276	0,24	10,9/2,29	0,10	0,23	28,1	0,39	0,60	—	Л 6/6	„	
36	25/XII	1	„	289	0,44	14,9/2,28	0,19	0,40	28,5	0 52	0,74	—	Л 7/7	„	
37	27/XII	1	„	289	0,37	15,0/1,65	0,22	0,42	28,7	0,52	0,73	—	Л 7/8	„	

Расходы №№ 1—9 измерены в отводящем канале плотины и отнесены к подпорному уровню водпоста.

17. р. Самара — с. Елшанка

1	23/I	2	лдст	62	11,1	46,0/32,3	0,34	0,48	58,4	0,79	1,13	—	Ж3 7/19	а	
2	12/II	2	„	62	9,83	44,7/30,1	0,33	0,49	58.2	0,77	1,14	—	Ж3 7/19	„	
3	5/III	2	„	64	10,3	46,9/30,5	0 34	0,45	58,5	0,80	1,18	—	Ж3 7/21	„	
4	27/III	2	„	68	10,0	48,3/29,7	0,34	0,44	58,7	0,82	1,27	—	Ж3 7/21	„	
5	30/III	2	„	69	9,88	48,3/31,6	0,31	0,43	58,7	0,82	1,28	—	Ж3 7/21	„	
6	2/IV	2	„	70	10,1	47,4/31,8	0,32	0,44	58.7	0,81	1,27	—	Ж3 7/21	„	
7	4/IV	3	„	70	8,96	87,3/58,3	0,15	0,20	49,7	1,76	3,15	—	Ж3 7/17	„	
8	5/IV	2	„	70	9,35	47,6/31,5	0,30	0,43	58.6	0,81	1,28	—	Ж3 7/21	„	
9	9/IV	2	„	74	10,2	50,2/34,0	0,30	0,42	59,2	0,85	1,32	—	Ж3 7/21	„	
10	12/IV	2	„	83	12,4	55,0/38,1	0,33	0,42	61,5	0,89	1,41	—	Ж3 7/21	„	
11	15/IV	2	„	104	17,4	63,2/57,8	0,30	0,49	67,3	0,94	1,60	—	Ж3 9/23	„	расход № 11 — у левого берега затоплен лед
12	17/IV	3	„	136	37,2	124/105	0,35	0,56	59,6	2,08	3,85	—	Ж3 7/21	„	
13	18/IV	2	„	187	56,9	125	0,46	0,61	92,0	1,36	2,30	—	Ж3 10/29	„	расходы №№ 13—16 измерены в разводье
14	19/IV	2	„	226	77,1	167	0,46	0,70	116	1,44	2,70	—	Ж3 14/37	„	
15	20/IV	3	„	258	83,1	166	0,50	0,65	71,2	2,33	5,0	—	Ж3 8/22	„	
16	21/IV	3	„	284	110	208	0,53	0,61	74,2	2,80	5,2	—	Ж3 8/8	„	
17	22/IV	3	св	330	151	237	0,64	0,80	78,0	3,04	5,6	—	Ж3 10/10	„	расход № 17 измерен между ледоходом
18	23/IV	3	рлдх	344	202	254	0,80	0,95	80,3	3,16	5,6	—	Ж3 10/10	„	расход № 18 измерен после затора
19	24/IV	3	св	330	210	244	0,86	1,04	78,0	3,13	5,6	—	Ж3 10/25	„	
20	24/IV	3	„	351	231	263	0,88	1,18	80,3	3,28	5,8	—	Ж3 10/10	„	
21	25/IV	3	„	392	273	292	0,93	1,18	83,0	3,52	6,0	—	Ж3 10/28	„	

№ расхода	Дата измерения	№ створа	Состояние реки на участке гидроствора	Уровень воды (*см*) над нулем графика. Основной водпост / гидроствор	Расход воды ($м^3/сек$)	Площадь водного сечения ($м^2$)	Скорость течения (*м/сек*) средняя	Скорость течения (*м/сек*) наибольшая	Ширина реки (*м*)	Глубина (*м*) средняя	Глубина (*м*) наибольшая	Уклон водной поверхности (‰)	Способ измерения расхода	Метод вычисления расхода	Примечание
1	2	3	4	5	6	7	8	9	10	11	12	13	14	15	16
22	26/IV	3	св	435	327	324	1,01	1,29	86,3	3,75	6.5	—	Ж3 10/10	а	
23	26/IV	3	„	458	349	340	1,03	1,31	87,9	3,87	6,6	—	Ж3 10/10	„	
24	27/IV	3	„	484	374	371	1.01	1,30	89,9	4,13	6,9	—	Ж3 10/28	„	
25	28/IV	3	„	532	441	409	1,08	1,40	93.0	4,40	7,4	—	Ж3 11/29	„	
26	29/IV	3	„	597	535	468	1,14	1,51	95,8	4,89	7,8	—	Ж3 12/12	„	
27	30/IV	3	„	627	589	508	1,16	1,46	97,4	5,2	8,2	—	Ж3 12/36	„	
28	1/V	3	„	627	579	515	1,12	1,49	99,2	5,2	8,2	—	Ж3 12/36	„	
29	2/V	3	„	602	507	489	1,04	1,43	99,6	4,91	8,0	—	Ж3 12/23	„	
30	3/V	3	„	554	437	430	1,02	1,36	99,2	4,33	7,5	—	Ж3 12/34	„	
31	3/V	3	„	533	424	409	1.04	1,36	98,3	4,16	7,1	—	Ж3 13/13	„	
32	4/V	3	„	476	344	366	0,94	1,29	93.7	3,91	6,5	—	Ж3 11/31	„	
33	4/V	3	„	448	323	338	0,96	1,21	92,9	3.64	6,2	—	Ж3 11/11	„	
34	5/V	3	„	408	270	296	0.91	1,14	89,5	3.31	5,8	—	Ж3 12/12	„	
35	6/V	3	„	346	209	241	0,87	1,17	82,2	2,93	5,0	—	Ж3 9/27	„	
36	7/V	3	„	304	170	211	0,81	1,06	79.4	2.66	4,65	—	Ж3 9/9	„	
37	8/V	3	„	281	154	195	0.79	1,14	78,5	2,48	4,50	—	Ж3 9/25	„	
38	10/V	3	„	252	132	173	0,76	1,11	73,9	2,34	4,15	—	Ж3 9/25	„	
39	12/V	3	„	230	113	155	0,73	1,09	69,7	2,22	3.95	—	Ж3 8/22	„	
40	15/V	3	„	194	94,6	151	0,63	0,92	66,6	2,27	3,91	—	Ж3 8/24	„	
41	23/V	2	„	154	65,4	109	0,60	0,84	85.0	1.28	1,94	—	Ж3 10/29	„	
42	3/VI	2	„	108	47,2	77,6	0.61	0,85	75,3	1,03	1,46	—	Ж3 10/40	„	
43	22/VI	2	„	70	25,8	47.4	0,54	0,79	57,3	0,83	1,01	—	Ж3 7/21	„	
44	30/VI	2	„	52	20,4	40,2	0.51	0,70	57,0	0,71	0,94	—	Ж3 7/21	„	
45	25/VII	2	„	41	16,0	34,0	0,47	0,68	56,0	0,61	0,90	—	Ж3 7/20	„	
46	19/VIII	2	„	30	10,6	28.2	0,38	0,57	54,3	0,52	0,80	—	Л 7/17	„	
47	17/IX	2	„	31	11.4	29,7	0,38	0,57	54,7	0,54	0,89	—	Л 7/18	„	
48	28/X	2	„	42	16,0	33,8	0.47	0 68	55,2	0,61	0,90	—	Л 7/20	„	
49	27/XI	2	лдст	50	12,1	41,6/32,7	0,37	0,51	56.4	0,74	1,14	—	Л 7/18	„	
50	10/XII	2	„	54	9,60	43,7/28,6	0,34	0,46	56,6	0,77	1,15	—	Л 8/19	„	
51	29/XII	2	„	60	9,14	45,2/25,1	0,36	0,49	56,8	0,80	1,22	—	Л 6/13	„	

Расходы №№ 13—17 измерены при подпоре от заторов льда ниже водпоста.

21. р. Большой Уран — с. Ивановка

1	10/I	в. 2 *км*	св	196	0,78	1.87/1,64	0,48	0,53	2,4	0.78	0,78	—	Л 6/18	а	опоры лотка 0,23 $м^2$
2	25/I	в. 2 *км*	„	218	0,88	2,04/1,78	0.49	0,58	2,4	0,85	0,85	—	Л 6/18	„	„ „ 0,26 $м^2$
3	28/I	в. 2 *км*	„	205	0.89	2,04/1.78	0,50	0,56	2,4	0,85	0,85	—	Л 6/18	„	„ „ 0,26 $м^2$
4	9/II	в. 2 *км*	„	200	0,87	2,11/1.85	0,47	0,57	2,4	0,88	0,88	—	Л 6/18	„	„ „ 0,26 $м^2$
5	26 II	в. 2 *км*	„	195	0,58	1,08 0,94	0,62	0,75	2,4	0,45	0,45	—	Л 6/18	„	„ „ 0,14 $м^2$
6	10/III	в. 2 *км*	„	236	0,68	0,96/0,84	0,81	0,95	2,4	0,40	0,40	—	Л 6/18	„	„ „ 0,12 $м^2$
7	13/III	в. 2 *км*	„	214	0,71	1,20/1,05	0,68	0,85	2,4	0,50	0,50	—	Л 6/18	„	„ „ 0,15 $м^2$
8	31/III	в. 2 *км*	„	264	0,58	0,96/0,84	0,69	0,82	2,4	0,40	0,40	—	Л 6/18	„	„ „ 0,12 $м^2$
9	10/IV	в. 2 *км*	„	276	0,57	0,96/0,84	0,68	0,78	2,4	0,40	0,40	—	Л 6/18	„	„ „ 0,12 $м^2$
10	15/IV	в. 2 *км*	„	276	0,62	1,20/1,05	0,59	0,69	2,4	0,50	0.50	—	Л 6/18	„	„ „ 0,15 $м^2$
11	18/IV	в. 2 *км*	„	305	2,51	2,40/2,10	1,20	1,33	2,4	1,00	1,00	—	Л 6/18	„	„ „ 0,30 $м^2$
12	1/V	2	„	322	31,0	48,0	0,65	0,98	35,8	1,34	2,97	—	Л 15/37	„	расходы №№ 1—11 — у водпоста ледостав
13	3/V	2	„	286	23,6	37,0	0 64	0,95	21,7	1,70	2,45	—	Л 10/30	„	
14	5/V	2	„	248	15,6	22,7	0,69	1,03	19,1	1,19	1,80	—	Л 9/26	„	
15	7/V	2	„	232	12,0	18,0	0,67	0,90	17,6	1.02	1,55	—	Л 9/25	„	
16	10/V	в. 155 *м*	„	212	10,1	14,2	0,71	1,00	14,9	0,95	1,35	—	Л 7/21	„	
17	14/V	в. 150 *м*	„	197	7,80	11,7	0.67	0,90	13,8	0,85	1,19	—	Л 7/25	„	
18	25/V	в. 150 *м*	„	164	*3,93*	7,62	*0,52*	0,75	11,3	0,67	0,91	—	Л 6/13	„	
19	5/VI	в. 150 *м*	„	152	3,26	6,63	0,49	0,75	11,1	0,60	0,80	—	Л 5/15	„	
20	15/VI	в. 150 *м*	„	146	2,70	5,97	0,45	0,67	10,7	0,56	0,74	—	Л 5/15	„	
21а	25/VI	в. 150 *м*	тр	137	1,56	4,79	0,33	0,53	10,4	0,46	0,68	—	Л 5/15	„	
21б	25/VI	в. 2 *км*	св	137	0,66	1,60	0,41	0,61	5,4	0,30	0,52	—	Л 5/12	„	а — главное русло б — старица Старый Уран
21	25/VI			137	2,22										
22а	1/VII	в. 155 *м*	тр	129	1,05	4,10	0,26	0,42	10,3	0,40	0,57	—	Ж3 5/14	а	
22б	1/VII	в. 2 *км*	св	129	0,75	1,33	0,56	0,89	3,9	0,34	0,53	—	Ж3 5/11	„	
22	1/VII			129	1,80										
23а	15/VII	в. 150 *м*	тр	131	*1,26*	4,42	*0,28*	*0,46*	10,6	0,42	0,60	—	Ж3 5/15	а	
23б	15/VII	в. 2 *км*	св	131	0,56	1,00	0,56	0,84	3,5	0,29	0,50	—	Ж3 3/7	„	
23	15/VII			131	*1,82*										
24	25/VII	в. 155 *м*	тр	124	*0,71*	3,59	*0,20*	*0,34*	9,9	0,36	0,51	—	Ж3 5/9		
25	5/VIII	в. 155 *м*	„	122	0,71	3,54	0,20	0,34	9,9	0,36	0,49	—	Ж3 5/9	„	
26	15/VIII	в. 155 *м*	„	125	0,86	3,75	0,23	0,35	10,1	0,37	0,52	—	Ж3 5/9	„	
27	16/VIII	в. 155 *м*	„	125	0,85	3,70	0,23	0,37	10,1	0,37	0,52	—	Ж3 5/11	„	
28	6/IX	в. 155 *м*	„	130	1,35	4,48	0,30	0,41	10,6	0,42	0,59	—	Ж3 5/13	„	
29	28/IX	в. 155 *м*	„	134	1,80	4,64	0,39	0,52	10,6	0,44	0,60	—	Ж3 5/12	„	
30	9/X	в. 155 *м*	„	134	1,88	4,78	0,39	0.55	10,6	0,45	0,59	—	Ж3 5/13	„	
31	18/X	в. 155 *м*	„	132	1,55	4,46	0,35	0,50	10,3	0,43	0,55	—	Ж3 5/12	„	
32	25/X	в. 155 *м*	„	134	1,78	4,71	0,38	0,52	10,6	0,44	0,56	—	Ж3 5/13	„	
33	7/XI	в. 155 *м*	св	136	2,04	5,12	0,40	0,52	10,6	0,48	0,65	—	Ж3 5/14	„	
34	19/XI	в. 155 *м*	лдст	138	1,18	6,13	0,19	0,31	10,6	0,58	0,79	—	Ж3 5/13	„	расход № 34 измерен в полынье
35	27/XI	в. 157 *м*	„	147	1,36	6,00/4,66	0,29	0,36	9,9	0,61	0,79	—	Ж3 4/10	„	
36	15/XII	в. 2 *км*	св	166	0,73	1,51/1,32	0,55	0,61	2,4	0,63	0,63	—	Ж3 6/18	„	опоры лотка 0,19 $м^2$, расход № 36 — у водпоста ледостав

Расходы №№ 1—11, 36 измерены в подводящем лотке мельницы.

№ расхода	Дата измерения	№ створа	Состояние реки на участке гидроствора	Уровень воды (*см*) над нулем графика. Основной водпост / гидроствор	Расход воды ($м^3/сек$)	Площадь водного сечения ($м^2$)	Скорость течения (*м/сек*) средняя	Скорость течения (*м/сек*) наибольшая	Ширина реки (*м*)	Глубина (*м*) средняя	Глубина (*м*) наибольшая	Уклон водной поверхности (‰)	Способ измерения расхода	Метод вычисления расхода	Примечание
1	2	3	4	5	6	7	8	9	10	11	12	13	14	15	16
23. р. Сорока — с. Марковка															
1	10/I	в. 400 *м*	лдст	67	0,072	0,80/0,32	0,22	0,32	3,1	0,26	0,33	—	Ж4 7/7	а	
2	13/I	в. 0,8 *км*	„	57	0,066	0,58/0,34	0,19	0,30	3,1	0,19	0,24	—	Ж4 7/10	„	
3	25/I	в. 0,8 *км*	„	67	0,074	0,74/0,49	0,15	0,21	3,1	0,24	0,29	—	Ж4 7/13	„	
4	11/II	в. 0,8 *км*	„	51	0,067	0,71/0.40	0,17	0.34	3,1	0,23	0,30	—	Ж4 7/10	„	
5	25/II	в. 0,8 *км*	„	48	0,060	0,62/0,44	0,14	0,19	3,1	0,20	0,26	—	Ж4 7/13	„	
6	10/III	в. 0,8 *км*	„	48	0,088	0,61/0,49	0,18	0,24	3,0	0,20	0.29	—	Ж4 7/14	„	
7	27/III	в. 0,8 *км*	„	46	0,032	1,77/0,31	0,10	0,18	3,7	0,48	0,70	—	Ж4 7/10	„	
8	28/III	1	„	56	0,052	1,47/0.34	0,15	0,44	7,5	0,20	0,32	—	Ж4 7/15	„	мертв. пр. 0,10 $м^2$
9	31/III	в. 0,8 *км*	„	143	0,027	3,53/0,64	0,04	0,14	4,9	0.72	1,04	—	Ж3 4/8	„	„ „ 0,17 $м^2$
10	4/IV	в. 0,8 *км*	„	106	0,052	2,47/0,56	0,09	0,22	4,2	0,59	0,76	—	Ж3 5/10	„	„ „ 0,11 $м^2$
11	7/IV	в. 0,8 *км*	„	126	0,052	3,03/0,63	0,08	0,18	4,5	0,67	0,89	—	Ж3 5/9	„	„ „ 0,13 $м^2$
12	10/IV	в. 0,8 *км*	„	148	0,050	3.81/0,42	0,12	0.18	4,9	0,78	1,08	—	Ж3 8/15	„	
13	13/IV	в. 1,3 *км*	„	162	0,16	0,84/0,42	0.38	0,52	3,7	0,23	0,33	—	Ж3 8/12	„	
14	15/IV	в. 1,3 *км*	св	195	0,40	1,58	0,25	0,40	3,4	0,46	0,53	—	Ж3 8/18	„	расход № 14 — у водпоста ледостав
15	17/IV	1	впл	235	3,86	20,1	0,19	0,40	15,7	1,28	2,08	—	Ж3 7/23	„	расходы №№ 15—19 — лед на дне у правого берега
16	18/IV	1	впл, рлдх	270	14,3	40,8	0,35	0,87	59,8	0,68	2,49	—	Ж3 13/21	„	мертв. пр. 5,20 $м^2$
17	19/IV	1	то же	234	4,92	21,4	0,23	0,60	15,5	1,38	2,05	—	Ж3 6/14	„	
18	19/IV	1	впл	218	4,19	19,1	0,22	0,57	14,9	1,28	1,90	—	Ж3 6/20	„	мертв. пр. 2,90 $м^2$
19	20/IV	1	„	180	1,95	14,5	0,13	0,49	12,9	1,12	1,53	—	Ж3 5/13	„	„ „ 2,08 $м^2$
20	20/IV	в. 1,32 *км*	св	176	2,87	3,45	0,83	1,21	3,9	0,88	1,12	—	Ж3 6/24	„	расход № 20 — у водпоста вода поверх льда
21	21/IV	в. 1,32 *км*	„	154	2,06	2,72	0,76	1,14	3,3	0,82	0,96	—	Ж3 5/15	„	
22	21/IV	в. 1,32 *км*	„	164	2,81	3,33	0,84	1,21	3,5	0,95	1,08	—	Ж3 5/15	„	
23	22/IV	в. 1,4 *км*	„	180	3,11	4,92/4,58	0,63	0,93	5,6	0,88	1,30	—	Ж3 7/21	„	опоры моста 0,34 $м^2$ расход № 23 — у водпоста редкий ледоход
24	22/IV	1	рлдх	227	10,9	21,3	0,51	0,71	15,1	1,41	2,01	—	Ж3 5/5	„	
25	23/IV	1	„	207	6,23	18,2	0,34	0,57	14,1	1,29	1,80	—	Ж3 5/10	„	
26	23/IV	1	„	189	5,36	15,5	0,35	0,56	13,3	1,17	1,58	—	Ж3 5/15	„	
27	23/IV	1	„	264	23,1	38,2	0,60	1,17	59,0	0,65	2,16	—	Ж3 11/11	„	
28	24/IV	1	шуга	206	8,70	17,8	0,49	0,88	14,0	1,27	1,87	—	Ж3 5/10	„	
29	25/IV	1	св	138	5,21	7,99	0,65	0,88	11,5	0,69	1,12	—	Ж3 6/14	„	
30	25/IV	1	„	199	13,2	15,2	0,87	1,31	13,7	1,11	1,47	—	Ж3 6/12	„	
31	26/IV	1	„	114	*3,77*	5,55	*0,68*	*0,96*	11,2	0,50	0,81	—	Ж3 6/11	„	
32	26/IV	1	„	161	7,46	9,53	0,78	1,27	12,1	0,79	0,98	—	Ж3 6/6	„	
33	27/IV	1	„	105	2,57	4,51	0,57	0,73	10,8	0,42	0,52	—	Ж3 6/12	„	
34	28/IV	1	„	91	1,76	3,80	0,46	0,67	10,6	0,36	0,48	—	Ж3 5/10	„	
35	29/IV	1	„	76	1,08	2,47	0,44	0,63	9,8	0,25	0,31	—	Ж3 5/7	„	
36	30/IV	в. 0,8 *км*	„	79	1,38	2,33	0,59	0,87	4,1	0,57	0,84	—	Ж3 9/25	„	
37	2/V	в. 0,8 *км*	„	71	0,97	1,96	0,49	0,82	3,8	0,52	0,79	—	Ж3 9/21	„	
38	3/V	в. 0,8 *км*	„	65	0,69	1,44	0,48	0,71	3,5	0,41	0,65	—	Ж3 9/18	„	
39	20/V	в. 0,8 *км*	„	50	0,22	0,64	0,34	0,44	3,1	0,21	0,29	—	Ж3 7/7	„	
40	27/V	в. 0,8 *км*	„	45	0,13	0,38	0,34	0,42	2,8	0,14	0,17	—	Ж3 6/6	„	
41	25/VI	в. 0,8 *км*	„	41	0,081	0,32	0,25	0,36	2,8	0,11	0,15	—	Ж3 6/6	„	
42	10/VII	в. 0,8 *км*	„	42	0,098	0,37	0,26	0,36	2,9	0,13	0,17	—	Ж3 5/5	„	
43	25/VII	в. 0,8 *км*	„	41	0,071	0,37	0,19	0,26	2,7	0,14	0,17	—	Ж3 5/5	„	
44	27/VII	в. 0,8 *км*	„	40	0,052	0,34	0,15	0,24	2,7	0,13	0,16	—	Ж3 6/6	„	
45	10/VIII	в. 0,8 *км*	„	40	0,065	0,36	0,18	0,25	2,7	0,13	0,15	—	Ж3 6/6	„	
46	25/VIII	в. 0,8 *км*	„	43	0,092	0,37	0.25	0,34	2,7	0,14	0,17	—	Ж3 6/6	„	
47	8/IX	в. 0,8 *км*	„	41	0,078	0,37	0,21	0,28	2,8	0,13	0,16	—	Ж3 6/6	„	
48	10/IX	в. 0,8 *км*	„	42	0,076	0,37	0.21	0,33	2,7	0,14	0,16	—	Ж3 6/6	„	
49	25/IX	в. 0,8 *км*	„	43	0,11	0,42	0,26	0,35	3,0	0,14	0,19	—	Ж3 6/6	„	
50	10/X	в. 0,8 *км*	„	44	0,10	0,38	0,26	0,35	2,9	0,13	0,16	—	Ж3 6/6	„	
51	18/X	в. 0,8 *км*	„	43	0,092	0,40	0,23	0,30	3,0	0,13	0,16	—	Ж3 7/7	„	
52	29/X	в. 0,8 *км*	„	46	0,15	0,50	0,30	0,41	3,1	0,16	0,21	—	Ж3 7/7	„	
53	7/XI	в. 0,8 *км*	„	44	0,12	0,43	0,28	0,36	3,1	0,14	0,17	—	Ж3 7/7	„	
54	13/XI	в. 0,8 *км*	лдст	48	0,11	0,55/0,52	0,21	0,30	3,2	0,17	0,21	—	Ж3 7/7	„	
55	27/XI	в. 0,8 *км*	„	62	0,11	0,73/0,46	0,24	0,39	3,3	0,22	0,30	—	ОХ 7/13	„	
56	30/XI	в. 0,8 *км*	„	67	0,10	0,96/0,40	0,25	0,33	3,4	0,28	0,35	—	ОХ 8/14	„	
57	10/XII	в. 0,8 *км*	„	97	0,12	2,12/0,44	0,27	0,36	3,9	0,54	0,66	—	ОХ 8/13	„	
58	25/XII	в. 0,8 *км*	„	95	0,075	1,71/0,98	0,08	0,11	3,8	0,45	0,58	—	Ж3 7/19	„	
24. р. Ток — с. Красноярка															
1	17/I	1	лдст	90	1,40	21,4/5,52	0,25	0,36	32,9	0,65	0,85	—	Л 5/8	а	
2	15/II	1	„	96	1,83	24,0/7,16	0,26	0,47	33,1	0,73	0,93	—	Л 6/12	„	
3	10/III	1	„	113	1,66	28,6/7,47	0,22	0,35	34,0	0,84	1,08	—	Л 6/11	„	
4	13/V	1	св	121	11,5	33,1	0,35	0,55	34,1	0,97	1.33	—	Л 8/22	„	
5	30/VI	1	тр	67	3,68	15,0	0,25	0,38	32,3	0,46	0,68	—	Л 6/18	„	
6	23/VII	1	„	63	2,55	13,6	0,19	0,33	32,2	0,42	0,64	—	Л 6/14	„	
7	14/VIII	1	„	57	2,35	11,7	0,20	0,32	31,8	0,37	0,58	—	Л 6/13	„	
8	4/IX	1	„	57	2,66	11,3	0,24	0,37	31.4	0,36	0,58	—	Л 5/10	„	
9	13/X	1	„	56	2,77	11,2	0,25	0,36	31,4	0,36	0,53	—	Л 6/10	„	
10	31/X	1	заб	58	3,27	12,0	0,27	0,43	31.8	0,38	0,55	—	Л 7/13	„	
11	5/XI	1	св	59	3,28	12,3	0,27	0,37	32,0	0,38	0,59	—	Л 7/13	„	
12	20/XI	в. 10 *м*	лдст	57	2,20	12,5/8,78	0,25	0,42	30.6	0,41	0,72	—	Л 7/11	„	
13	24/XII	1	„	93	1,98	24,3/8,66	0,23	0,36	33,5	0,73	0,95	—	Л 6/10	„	

№ расхода	Дата измерения	№ створа	Состояние реки на участке гидроствора	Уровень воды (*см*) над нулем графика. Основной водпост / гидроствор	Расход воды ($м^3/сек$)	Площадь водного сечения ($м^2$)	Скорость течения (*м/сек*)		Ширина реки (*м*)	Глубина (*м*)		Уклон водной поверхности (‰)	Способ измерения расхода	Метод вычисления расхода	Примечание
							средняя	наибольшая		средняя	наибольшая				
1	2	3	4	5	6	7	8	9	10	11	12	13	14	15	16
25. р. Ток — с. Ероховка															
1	26/I	н. 0,63 *км*	лдст	158	2,94	7,95/4,18	0,70	1,14	18,8	0,42	0,73	—	Л 7/13	а	
2	7/II	н. 0,63 *км*	„	167	3,02	9,32/3,51	0,86	1,32	20,0	0,47	0,82	—	Л 6/8	„	
3	6/III	н. 0,63 *км*	„	162	2,61	8.41/3,28	0 80	1,27	19,3	0,44	0,79	—	Л 6/12	„	
4	8/IV	н. 0,63 *км*	„	148	2,70	7,26 4,14	0,65	0,99	17.7	0.41	0,77	—	Л 6/15	„	
5	10/V	н. 0,63 *км*	св	215	33,1	27,6	1,20	1,58	28,0	0.99	1,62	—	Ж3 8/28	„	
6	23/V	н. 0,63 *км*	„	180	17,3	15.5	1,12	1,50	22,0	0.70	1,10	—	Ж3 7/23	„	
7	24/V	в. 400 *м*	„	180	16,7	22,1	0,76	0.98	25,1	0,88	1,22	—	Ж3 7/31	„	
8	19/VI	в. 400 *м*	тр	165	7,76	17,8	0,44	0,66	24,9	0,71	1.04	—	Ж3 7/21	„	
9	24/VII	в. 400 *м*	„	140	2.61	11,9	0.22	0,30	24.2	0,49	0,83	—	Ж3 7/17	„	
10	27/VIII	в. 400 *м*	„	150	4,01	14.1	0 28	0.36	24.6	0,57	0,90	—	Ж3 7/17	„	
11	11/IX	в. 400 *м*	„	150	4,18	14,0	0.30	0.38	24,4	0,57	0,89	—	Ж3 8/21	„	
12	14/X	в. 400 *м*	„	146	4,55	12,9	0.35	0,44	24,3	0,53	0,85	—	Ж3 7/17	„	
13	30/X	в. 400 *м*	заб	141	4,12	13,1	0,31	0,41	24,4	0.54	0,86	—	Ж3 7/17	„	расход № 13 — у водпоста ледостав
14	6/XI	в. 400 *м*	св	149	5,72	13,9	0,41	0,53	24,5	0,57	0,90	—	Ж3 7/17	„	
15	26/XI	в. 400 *м*	лдст	141	3,37	13.0/8,63	0,39	0,51	24,3	0,53	0,86	—	Л 6/17	„	
16	18/XII	в. 400 *м*	„	158	3,40	16,9/8,46	0,40	0,52	24,4	0,69	1,05	—	Л 6/16	„	
26. р. Бузулук — с. Байгоровка															
1	13/I	н. 0,6 *км*	лдст	—24	0,19	3,02/1,16	0,16	0,21	16,8	0,18	0,41	—	Ж3 5/6	а	
2	25/I	н. 0,6 *км*	„	—6	0,31	5,29/1,09	0,28	0,35	19,4	0,27	0,54	—	Ж3 5/5	„	
3	31/I	н. 0,6 *км*	„	13	0,30	9,25/0,95	0,32	0,41	23,1	0,40	0,77	—	Ж3 5/5	„	
4	7/II	н. 0,6 *км*	„	11	0,31	9,79/1,04	0,30	0,38	23,5	0,42	0,80	—	Ж3 5/7	„	
5	17/II	н. 0,6 *км*	„	16	0,30	10,1/1,26	0,24	0,32	25,2	0,40	0,81	—	Ж3 5/7	„	
6	20/II	н. 0,6 *км*	„	—8	0,23	5,31/1,17	0,20	0,30	19,2	0,28	0,56	—	Ж3 5/7	„	
7	11/III	н. 0,6 *км*	„	—6	0.31	5,19/1,04	0,30	0,55	17,7	0,29	0,55	—	Ж3 5/6	„	
8	27/III	н. 0,6 *км*	„	54	0,30	18.6/0,95	0,32	0,48	26,7	0,70	1,03	—	Ж3 6/10	„	
9	29/III	н. 0,6 *км*	„	68	0,27	22,9/0,96	0,28	0,38	31,2	0,73	1,16	—	Ж3 5/8	„	
10	1/IV	н. 0,6 *км*	„	54	0,32	15,6/1,04	0,31	0,44	28,5	0,55	1,06	—	Ж3 5/9	„	
11	4/IV	н. 0,6 *км*	„	54	0,35	18,2/1,20	0,29	0,42	28,5	0,64	1,01	—	Ж3 5/9	„	
12	6/IV	н. 0,6 *км*	„	54	0,28	18,1/1,18	0,24	0,42	28,6	0.63	1,03	—	Ж3 5/9	„	
13	8/IV	н. 0,6 *км*	„	54	0,29	18,4/1,21	0,24	0,39	28,5	0,65	1,04	—	Ж3 5/10	„	
14	10/IV	н. 0,8 *км*	„	60	0,28	20,6/1,27	0,22	0,30	29,3	0,70	1,15	—	Ж3 5/12	„	
15	12/IV	н. 0,8 *км*	„	50	0,36	18,7/1,21	0,30	0,42	28,0	0,67	1,09	—	Ж3 5/12	„	
16	16/IV	н. 400 *м*	впл	248	20,9	59,7	0,35	0,51	34,7	1,72	2,26	—	Ж3 6/6	„	
17	17/IV	н. 375 *м*	„	142	5,91	18,5	0,32	0,52	26,0	0,71	1,02	—	Ж3 5/11	„	
18	18/IV	н. 375 *м*	„	173	11,6	27,3	0,42	0,76	30,0	0,91	1,51	—	Ж3 5/11	„	
19	19/IV	н. 375 *м*	„	214	20.4	46,1	0,44	0,67	35,2	1,31	2,10	—	Ж3 6/16	„	
20	21/IV	н. 375 *м*	св	282	40,9	75,8	0,54	0,73	40,5	1,87	3,02	—	Ж3 7/19	„	расходы № 20, 21 измерены в разводье, у водпоста вода поверх льда
21	22/IV	н. 375 *м*	„	296	55,3	84,7	0,65	0,81	42,4	2,00	2,96	—	Ж3 7/17	„	
22	23/IV	н. 375 *м*	св	314	62,2	88,4	0,70	1,00	42,9	2,06	3,04	—	Ж3 8/20	„	расход № 22 измерен после подвижки льда
23	24/IV	н. 375 *м*	рлдх	350	98,4	108	0,91	1,30	47,1	2,29	3,40	—	Ж3 8/12	„	
24	25/IV	1	„	407	128	189	0,68	0,96	60,8	3,11	5,8	—	Ж3 10/10	„	
25	26/IV	1	„	413	156	190	0,82	1,16	61,7	3,08	5,6	—	Ж3 9/9	„	
26	27/IV	1	св	326	102	141	0,72	1,01	56,6	2.49	4,54	—	Ж3 9/9	„	
27	27/IV	1	„	292	87,0	119	0,73	1,21	54,2	2,20	4,04	—	Ж3 9/21	„	
28	28/IV	1	„	246	66,6	94,2	0,71	1,02	52,5	1,79	3,26	—	Ж3 9/9	„	
29	28/IV	1	„	214	51,5	76,8	0,67	1,17	50,0	1,54	3,21	—	Ж3 9/15	„	
30	29/IV	1	„	167	35,6	53,0	0.67	1,20	48,0	1,10	2,62	—	Ж3 7/13	„	
31	29/IV	1	„	147	30,0	45,2	0,66	1,19	47,5	0,95	2,62	—	Ж3 7/17	„	мертв. пр. 4,69 $м^2$
32	30/IV	1	„	114	22,0	32,7	0,67	1,05	21,0	1,56	2,31	—	Ж3 7/27	„	
33	1/V	1	„	104	19 6	31,4	0,62	1,00	20,2	1,55	2,22	—	Ж3 7/25	„	
34	2/V	1	„	92	17,0	29,8	0,57	0,90	19,8	1,51	2,19	—	Ж3 7/25	„	
35	3/V	1	„	72	13,0	25,6	0,51	0,84	18,8	1,36	1,99	—	Ж3 6/24	„	
36	4/V	1	„	56	9,90	22,6	0,44	0,75	17,6	1,28	1,80	—	Ж3 6/26	„	
37	5/V	1	„	45	8,26	21,2	0,39	0,65	17,3	1,23	1,69	—	Ж3 6/22	„	
38	18/V	н. 0,6 *км*	„	2	3,49	6,77	0,52	0,63	20,8	0,33	0,46	—	Ж3 7/12	„	
39	26/V	3	„	—31	0,63	2,38	0,26	0,41	8,0	0,30	0,40	—	Ж3 8/14	„	
40	2/VI	3	„	—34	0,44	2,01	0,22	0,33	7,7	0,26	0,36	—	Ж3 8/13	„	
41	8/VII	н. 0,6 *км*	„	—41	0,091	0,42	0,22	0,32	5,0	0,08	0,12	—	Ж4 5/5	„	
42	20/VII	н. 0,6 *км*	„	—43	0,065	0,36	0,18	0,25	4,5	0,08	0,11	—	Ж4 5/5	„	
43	8/VIII	н. 0,6 *км*	„	—45	0,048	0,44	0,11	0,16	3,3	0,13	0,20	—	Ж3 6/6	„	
44	18/VIII	н. 0,6 *км*	„	—44	0,054	0,48	0,11	0,17	3,4	0,14	0,22	—	Ж3 6/6	„	
45	5/IX	н. 0,6 *км*	„	—44	0,051	0,46	0,11	0,18	3,1	0,15	0,20	—	Ж3 6/6	„	
46	16/IX	н. 0,6 *км*	„	—44	0,048	0,45	0,11	0,17	3,2	0,14	0,20	—	Ж3 6/6	„	
47	27/IX	н. 0,6 *км*	„	—44	0,054	0,46	0,12	0,17	3,2	0,14	0,22	—	Ж3 6/6	„	
48	7/X	н. 0,6 *км*	„	—44	0,056	0,49	0,11	0,17	3,3	0,15	0,22	—	Ж3 6/6	„	
49	15/X	н. 0,6 *км*	„	—44	0,052	0,48	0,11	0,12	3,3	0,15	0,22	—	Ж3 6/6	„	
50	26/X	н. 0,6 *км*	„	—44	0,057	0,50	0,11	0,16	3,4	0,15	0,22	—	Ж3 6/6	„	
51	31/X	н. 0,6 *км*	рлдх	—43	0,075	0,58	0,13	0,16	3,5	0,17	0,25	—	Ж3 6/6	„	расход № 51 — у водпоста ледостав
52	5/XI	н. 0,6 *км*	св	—43	0,072	0,53	0,14	0,19	3,5	0,15	0,22	—	Ж3 6/6	„	
53	13/XI	н. 0,6 *км*	лдст	—40	0,084	0,89/0,66	0,13	0,18	5,9	0,15	0,29	—	Ж3 6/6	„	
54	29/XI	н. 0,6 *км*	„	—25	0,069	1,86/0,34	0,20	0,25	18.0	0,10	0,48	—	Ж3 5/5	„	
55	5/XII	н. 0,6 *км*	„	—12	0,060	5.53/0,48	0,13	0,15	19,6	0,28	0,60	—	Ж3 5/5	„	
56	15/XII	н. 0,6 *км*	„	10	0,078	10,4/0,87	0,09	0,14	25,6	0,41	0,84	—	Ж3 5/9	„	
57	26/XII	н. 0,6 *км*	„	13	0,23	10,0/1,04	0,22	0,30	25,9	0,39	0,87	—	Ж3 5/10	„	
58	31/XII	н. 0,6 *км*	„	14	0,24	10,1/0,99	0,24	0,34	25,6	0,39	0,83	—	Ж3 5/10	„	

Расходы №№ 16—19 — не учтен незначительный расход подо льдом. Расходы №№ 43—52 измерены в искусственно суженном русле.

№ расхода	Дата измерения	№ створа	Состояние реки на участке гидроствора	Уровень воды (*см*) над нулем графика. Основной водпост / гидроствор	Расход воды ($м^3/сек$)	Площадь водного сечения ($м^2$)	Скорость течения (*м/сек*) средняя	Скорость течения (*м/сек*) наибольшая	Ширина реки (*м*)	Глубина (*м*) средняя	Глубина (*м*) наибольшая	Уклон водной поверхности (‰)	Способ измерения расхода	Метод вычисления расхода	Примечание
1	2	3	4	5	6	7	8	9	10	11	12	13	14	15	16
27. р. Бузулук — д. Перевозниково															
1	16/I	н. 185 *м*	лдст	125	0,73	5,23/3,86	0,19	0,25	12,7	0,41	0,70	—	Ж3 6/16	а	
2	29/I	н. 185 *м*	„	126	0,77	5,28/4,07	0,19	0,28	12,7	0,42	0,70	—	Ж3 6/14	„	
3	18/II	н. 185 *м*	„	127	0,71	5,27/3,82	0,19	0,26	12,7	0,41	0,71	—	Ж3 6/14	„	
4	29/II	н. 185 *м*	„	133	0,81	6,09/4,09	0,20	0,28	13,6	0,45	0,76	—	Ж3 6/12	„	
5	12/III	н. 185 *м*	„	131	0,75	5,88/4,02	0,19	0,26	13,5	0,44	0,74	—	Ж3 6/13	„	
6	31/III	н. 185 *м*	„	120	0,87	4,27/3,80	0,23	0,36	12,3	0,35	0,60	—	Л 6/14	„	
7	8/V	н. 185 *м*	св	224	11,4	27,1	0,42	0,59	25,3	1,07	1,97	—	Л 7/18	„	
8	14/V	н. 185 *м*	„	186	7,12	14,0	0,51	0,70	22,1	0,63	1,50	—	Ж3 6/16	„	
9	28/V	н. 185 *м*	„	149	3,43	8,75	0,39	0,58	18,0	0,49	0,85	—	Ж3 5/12	„	
10	18/VI	н. 185 *м*	„	124	1,19	4,62	0,26	0,43	14,6	0,32	0,59	—	Ж3 6/11	„	
11	7/VII	н. 185 *м*	„	125	1,32	4,55	0,29	0,48	14,8	0,31	0,60	—	Ж3 6/11	„	
12	30/VIII	н. 185 *м*	„	113	0,79	3,36	0,24	0,28	13,2	0,25	0,44	—	Ж3 8/11	„	
13	13/IX	н. 185 *м*	„	110	0,68	2,85	0,24	0,39	13,0	0,22	0,38	—	Ж3 6/7	„	
14	24/X	н. 185 *м*	„	113	0,76	3,39	0,22	0,30	13,4	0,25	0,41	—	Ж3 6/7	„	
15	13/XI	н. 185 *м*	заб	116	0,71	4,13	0,17	0,27	13,8	0,30	0,46	—	Ж3 7/11	„	расход № 15 — у водпоста ледостав
16	25/XI	н. 185 *м*	лдст	110	0,53	3,02	0,18	0,24	13,2	0,23	0,39	—	Ж3 6/7	„	расход № 16 измерен в полынье
17	6/XII	н. 185 *м*	„	119	0,59	4,41/2,86	0,21	0,31	13,4	0,33	0,45	—	Л 7/8	„	
29. р. Боровка — х. Паника															
1	21/I	1	лдст	85	2,02	18,2/6,48	0,31	0,44	32,9	0,55	0,89	—	Л 9/19	а	
2	13/II	1	„	83	1,72	17 0/5,19	0,33	0,44	32,3	0 53	0,89	—	Л 9/22	„	
3	2/III	1	„	90	1,89	20,3/5,61	0,34	0,47	33,5	0,61	0,98	—	Л 9/21	„	
4	25/III	1	„	96	1,67	22,9/5,49	0,30	0,46	32,5	0,70	1,10	—	Л 8/15	„	
5	31/III	1	„	97	1,78	23,0/5,12	0,35	0,50	32,5	0,71	1,05	—	Ж3 8/18	„	
6	4/IV	1	„	95	1,71	22,0/4,98	0,34	0,50	33,9	0,65	1,04	—	Л 8/19	„	
7	10/IV	1	„	95	1,74	21,8/4,93	0,35	0,51	33,9	0,64	1,03	—	Ж3 8/20	„	
8	14/IV	1	„	95	2,24	21,9/5,66	0,40	0,54	33,8	0 65	1,03	—	Л 8/21	„	
9	16/IV	1	„	90	2,75	20,4/6,95	0,40	0,54	33,5	0,61	0,97	—	Ж3 8/24	„	
10	17/IV	1	„	85	3,90	19,4/8,60	0,45	0,61	33,2	0,58	0,95	—	Л 8/24	„	расход № 10 измерен до появления воды поверх льда
11	18/IV	1	впл	127	16,5	27,5	0,60	1,01	36,7	0,75	1,39	—	Л 8/13	„	расходы №№ 11—17— лед на дне у берегов
12	19/IV	1	„	173	25,1	44,7	0,56	0,78	38,4	1,16	1,85	—	Ж3 8/16	„	
13	20/IV	1	„	189	33,1	51,1	0,65	0,90	39,0	1,31	1,98	—	Ж3 9/20	„	
14	21/IV	1	„	158	35,4	39,9	0,89	1,19	37,9	1,05	1,78	—	Ж3 9/19	„	
15	21/IV	1	„	144	31,0	35,0	0,89	1,11	37,3	0,94	1,69	—	Ж3 9/13	„	
16	22/IV	1	впл, рлдх	150	37,3	40,8	0,91	1,18	37,8	1,08	1,70	—	Ж3 9/17	„	
17	22/IV	1	впл, рлдх	158	42,6	43,7	0,97	1,13	38,1	1,15	1,90	—	Ж3 9/9	„	
18	23/IV	1	рлдх	162	48,9	45,4	1,08	1,35	38,2	1,19	1,72	—	Л 9/25	„	
19	24/IV	1	св	174	57,2	48,8	1,17	1,52	38,7	1,26	1,78	—	Ж3 9/27	„	
20	24/IV	1	„	184	65,0	55 8	1,16	1,52	39,0	1,43	2,15	—	Л 9/24	„	
21	25/IV	1	„	197	71,7	56,8	1,26	1,61	39,5	1,44	2,14	—	Ж3 9/27	„	
22	26/IV	1	„	212	82,3	63,8	1,29	1,65	40,2	1,59	2,05	—	Ж3 9/27	„	
23	27/IV	1	„	203	73,7	60,4	1,22	1,61	39,9	1,51	1,95	—	Ж3 9/27	„	
24	28/IV	1	„	167	53,9	47,3	1,14	1,47	38,3	1,23	2,04	—	Ж3 9/27	„	
25	29/IV	1	„	138	31,7	35,4	0,90	1,28	37,0	0,96	1,50	—	Л 9/23	„	
26	29/IV	1	„	126	28,7	33,4	0,86	1,21	36,3	0,92	1,43	—	Ж3 9/21	„	
27	30/IV	1	„	113	21,9	25,7	0,85	1,10	35,8	0,72	1,21	—	Л 8/21	„	
28	2/V	1	„	93	15,5	21,3	0,73	0,95	34,0	0,63	1,00	—	Ж3 8/20	„	
29	3/V	1	„	86	13,0	18,4	0,71	0,98	33,5	0,55	0,91	—	Ж3 8/20	„	
30	9/V	1	„	70	8,59	14,1	0,61	0,98	29,7	0,49	0,79	—	Ж3 7/17	„	
31	24/V	1	„	51	4,22	9,10	0,46	0,68	27,0	0,34	0,60	—	Ж3 7/13	„	
32	16/VI	1	„	41	2,28	7,19	0,32	0,50	23,2	0,31	0,49	—	Ж3 5/8	„	
33	25/VII	1	„	35	1,71	5,41	0,32	0,54	20,8	0,26	0,40	—	Ж3 5/8	„	
34	20/VIII	1	„	33	1,40	5,13	0,27	0,50	19,5	0,26	0,38	—	Ж3 5/8	„	
35	15/IX	1	„	33	1,64	5,12	0,32	0,53	19,4	0,26	0,42	—	Ж3 6/9	„	
36	26/X	1	„	36	*2,11*	6,15	*0,34*	*0,56*	22,1	0,28	0,46	—	Ж3 6/11	„	
37	26/XI	1	лдст	54	1,49	10,0/5,70	0,26	0,41	23,8	0,42	0,65	—	Ж3 5/10	„	
38	29/XII	1	„	70	1,15	11,9/4,11	0,28	0,42	27,0	0,44	0,78	—	Ж3 6/10	„	

Расходы № 12, 13 измерены при заторах льда в 150 *м* ниже водпоста.

30. р. Колтубанка — рзд. Лес

1	9/I	н. 1,0 *км*	лдст	236	0,037	0,17	0,22	0,34	1,8	0,09	0,15	—	ОХ 7/7	а	расходы №№ 1, 2, 5, 7 — лед нависший
2	20/I	н. 1,0 *км*	„	257	0,066	0,23	0,29	0,41	2,0	0,12	0,20	—	ОХ 7/7	„	
3	29/I	н. 1,0 *км*	„	271	0,062	0,38/0,30	0,21	0,39	2,3	0,17	0,25	—	ОХ 8/8	„	
4	31/I	н. 1,0 *км*	„	267	0,068	0,36/0,28	0,24	0 37	2,3	0,16	0,22	—	ОХ 8/13	„	
5	5/II	н. 1,0 *км*	„	268	0,077	0,33	0,23	0,58	2,4	0,14	0,25	—	ОХ 8/8	„	
6	15/II	н. 1,0 *км*	„	271	0,079	0,39/0,36	0,22	0,36	2,4	0,16	0,26	—	ОХ 8/16	„	
7	26/II	н. 1,0 *км*	„	287	0,079	0,33	0,24	0,45	2,6	0,13	0,25	—	ОХ 8/13	„	мертв. пр. 0,04 $м^2$
8	8/III	н. 1,0 *км*	„	289	0,094	0,44/0,35	0,27	0,46	2,5	0,18	0,26	—	ОХ 8/15	„	„ „ 0,04 $м^2$
9	10/III	в. 2,1 *км*	св	291	0,077	0,73	0,11	0,24	3,4	0,21	0,37	—	ОХ 6/8	„	расходы №№ 9—17— у водпоста ледостав, наледь
10	16/III	в. 2,1 *км*	заб	294	0,074	0,70/0,59	0,13	0,24	3,4	0,21	0,37	—	ОХ 4/5	„	
11	23/III	в. 2,1 *км*	св	301	0,091	0,70	0,13	0,30	3,4	0,21	0,37	—	ОХ 5/6	„	
12	28/III	в. 2,1 *км*	„	300	0,13	0,70	0,19	0,37	3 4	0,21	0,36	—	ОХ 4/5	„	
13	2/IV	в. 2,1 *км*	„	298	0,12	0,62	0,19	0,32	3,2	0,19	0,30	—	ОХ 8/18	„	
14	4/IV	в. 2,1 *км*	„	299	0,12	0,66	0,18	0,30	3.2	0,21	0,30	—	ОХ 8/20	„	
15	8/IV	в. 2,1 *км*	„	294	0,11	0,50	0,22	0,36	3,2	0,16	0,25	—	ОХ 7/12	„	

№ расхода	Дата измерения	№ створа	Состояние реки на участке гидроствора	Уровень воды (*см*) над нулем графика. Основной водпост / гидроствор	Расход воды ($м^3/сек$)	Площадь водного сечения ($м^2$)	Скорость течения (*м/сек*) средняя	Скорость течения (*м/сек*) наибольшая	Ширина реки (*м*)	Глубина (*м*) средняя	Глубина (*м*) наибольшая	Уклон водной поверхности (‰)	Способ измерения расхода	Метод вычисления расхода	Примечание
1	2	3	4	5	6	7	8	9	10	11	12	13	14	15	16
16	9/IV	в. 2,1 *км*	св	298	0,14	0.55	0,25	0,40	3,2	0,17	0,25	—	ОХ 7/16	а	
17	10/IV	в. 2,1 *км*	„	305	0,13	0,54	0,24	0,40	3,2	0,17	0,25	—	ОХ 8/20	„	
18	15/IV	в. 2,1 *км*	„	297	0.18	0,62	0.29	0 45	3,2	0.19	0,27	—	ОХ 8/22	„	расходы №№ 18—31 — у водпоста вода течет поверх льда
19	17/IV	в. 2.1 *км*	„	288	0,38	1.21	0,31	0 53	3,6	0,34	0,42	—	ОХ 9/21	„	
20	18/IV	в. 1,8 *км*	„	284	0,75	4,18	0,18	0.29	6 6	0.63	0,74	—	Ж3 6/15	„	
21	18/IV	в. 1,8 *км*	„	292	1,12	4 89	0 23	0.34	6.7	0.73	0.86	—	Ж3 6/17	„	
22	19/IV	в. 1,8 *км*	„	294	0,92	4,81	0,19	0.30	6,7	0,72	0,88	—	Л 6/18	„	
23	20/IV	в. 1,8 *км*	„	288	0,62	4,57	0,14	0,23	6,7	0,68	0,86	—	Ж3 6/18	„	
24	20/IV	в. 1,8 *км*	„	278	0,75	3,88	0.19	0,30	6,6	0,59	0,72	—	Ж3 6/15	„	
25	21/IV	в. 1,8 *км*	„	277	1,28	4.50	0 28	0,43	6,7	0,67	0,80	—	Ж3 6/18	„	
26	22/IV	в. 1,8 *км*	„	272	2,15	5.08	0,42	0,57	6,8	0,75	0,85	—	Ж3 6/15	„	
27	23/IV	в. 1,8 *км*	„	266	1,90	4,09	0,46	0.63	6,8	0.60	0,67	—	Ж3 6/18	„	
28	24/IV	в. 1,8 *км*	„	257	1,35	2,40	0,56	0,76	6,6	0 36	0,76	—	Ж3 6/17	„	
29	24/IV	в. 1,8 *км*	„	252	1,90	3.06	0,62	0.83	6,7	0,46	0,57	—	Ж3 6/18	„	
30	24/IV	в. 1,8 *км*	„	246	2,43	3,75	0,65	0.86	6,8	0 55	0,72	—	Ж3 6/18	„	
31	25/IV	в. 1,8 *км*	„	240	1,74	2,85	0,61	0,81	6,7	0,43	0,54	—	Л 6/18	„	
32	26/IV	4	„	158	1,40	2,10	0,67	0,90	3,4	0,62	0,80	—	Ж3 5/12	„	расход № 32 измерен после очищения русла от льда на водпосту
33	27/IV	в. 1,8 *км*	„	151	1,14	2,20	0,52	0,71	6,6	0.33	0.44	—	Ж3 6/17	„	
34	28/IV	4	„	143	0,88	1,34	0.66	0,82	3,0	0,45	0,66	—	Ж3 5/13	„	
35	28/IV	в. 1,8 *км*	„	141	0,84	1,81	0,46	0,64	6,6	0,27	0,42	—	Ж3 6/12	„	
36	29/IV	4	„	135	0,63	1,08	0,58	0.76	2,8	0,39	0,48	—	Ж3 5/15	„	
37	29/IV	в. 1,8 *км*	„	133	0,57	1,32	0,43	0,55	6,5	0,20	0,30	—	Ж3 6 6	„	
38	30/IV	4	„	131	0,53	0,94	0,56	0,76	2,8	0,34	0,41	—	Ж3 5/15	„	
39	1/V	в. 1,8 *км*	„	126	0,42	1,12	0,38	0,53	6,3	0,18	0,27	—	Ж3 6/18	„	
40	2/V	4	„	123	0,40	0,78	0 51	0,61	2,7	0,29	0,35	—	Ж3 5/5	„	
41	15/V	4	„	115	0,17	0,41	0,41	0 48	2,6	0,16	0,19	—	ОХ 5/5	„	
42	27/V	4	„	111	0,084	0.26	0,32	0,41	2,6	0,10	0,14	—	ОХ 5/5	„	
43	1/VII	в. 55 *м*	„	99	0,004	0,04	0,10	0,13	0,6	0,06	0,09	—	ОХ 5/5	„	
44	10/VII	4	„	109	0,075	0,25	0,30	0,40	2,6	0,10	0,12	—	ОХ 5/5	„	
45	25/VII	4	„	99	0,006	0,07	0,09	0,11	1,3	0,05	0.07	—	ОХ 3/3	„	
46	22/VIII	4	„	99	0.003	0,02	0.15	0,17	0,3	0,07	0,07	—	ОХ 2/2	„	
47	10/IX	4	„	100	0,002	0,02	0,10	0,11	0,3	0,07	0,09	—	ОХ 5/5	„	
48	25/IX	4	„	99	0,002	0 02	0,10	0,12	0,3	0,08	0,08	—	ОХ 5/5	„	
49	10/X	4	„	102	0,004	0,03	0,13	0.14	0,3	0,10	0,13	—	ОХ 6/6	„	
50	18/X	4	„	105	0,036	0,15	0,24	0,31	1.8	0,09	0,11	—	ОХ 8/8	„	
51	28/X	4	„	112	0,13	0,39	0 33	0,46	2,6	0,15	0.17	—	ОХ 5/10	„	
52	9/XI	4	„	113	0,12	0,37	0,32	0,46	2,7	0,14	0,16	—	ОХ 6/9	„	
53	14/XI	4	заб	111	0,091	0,29	0,31	0,44	2,7	0,11	0,13	—	ОХ 6/6	„	
54	25/XI	4	„	109	0,070	0,26	0,27	0,50	2,7	0,10	0,12	—	ОХ 5/5	„	
55	6 XII	4	лдст	107	0,020	0,16	0,12	0,13	1,7	0,09	0,12	—	ОХ 4/4	„	расходы №№ 55—57— лед нависший
56	15/XII	4	„	115	0,022	0,17	0,13	0,15	1,9	0,09	0,11	—	ОХ 5/5	„	
57	21/XII	4	„	113	0,024	0,18	0,13	0,17	1,9	0.09	0,11	—	ОХ 5/5	„	
58	29/XII	в. 150 *м*	„	120	0,017	0,09	0,19	0,30	1,0	0,09	0,12	—	ОХ 4/4	„	расход № 58 измерен в искусственной полынье

Расходы № 45, 58 измерены в суженном русле, расходы №№ 46 – 49 измерены в лотке.

32. р. Большой Кинель — с. Азаматово

1	14/II	1	лдст	293	0,58	15,3/2,42	0,24	0,34	28,1	0,54	1,24	—	Ж3 6/14	а	
2	22/II	1	„	300	0,66	16,9/2,46	0,27	0,44	28,3	0,60	1,31	—	Ж3 5/12	„	
3	13/III	1	„	318	0,62	22,6/2,69	0,23	0,35	29,1	0,78	1,48	—	Ж3 5/15	„	
4а	6/V	1	св	259	4,68	7,29	0,64	1,12	15,3	0,48	0.95	—	Ж3 11/31	„	а — главное русло
4в	6/V	1	„	259	0,010	0,14	0,07	0,07	2,4	0,06	0,08	—	Ж3 3/3	„	в — протока пр. б., образованная островком
4	6/V			259	4,69										
5	20/V	1	св	242	2,06	5,00	0,41	0,69	13,2	0,38	0,76	—	Ж3 7/16	„	
6	13/VI	1	тр	228	0,54	3,52	0,15	0,30	11,7	0,30	0,64	—	Ж3 6/11	„	
7	26/VI	1	„	228	0,51	3,39	0,15	0,29	11,6	0,29	0,61	—	Ж3 6/10	„	
8	25/VII	1	„	225	0,37	3,10	0,12	0,22	11,4	0,27	0,59	—	Ж3 6/16	„	
9	13/VIII	1	„	224	0,40	3,14	0,13	0,24	11,1	0,28	0,57	—	Ж3 6/16	„	
10	30/VIII	1	„	226	0,51	3,15	0,16	0,32	11,4	0,28	0,60	—	Ж3 7/17	„	
11	21/IX	1	св	225	0,55	3,28	0,17	0,27	11,3	0,29	0,60	—	Ж3 6/12	„	
12	30/IX	1	„	226	0,60	3,44	0,17	0,31	11,6	0,30	0,60	—	Ж3 6/15	„	
13	18/X	1	„	226	0,63	3,31	0,19	0,34	11,5	0,29	0,60	—	Ж3 6/17	„	
14	31/X	1	лдст	235	0,96	4,53/4,34	0,22	0,45	12,7	0,36	0,68	—	Ж3 6/15	„	расход № 14 измерен в полынье
15	14/XI	1	„	232	0,78	4,36/3,47	0,22	0,32	12,5	0,35	0,68	—	Ж3 6/15	„	
16	16/XI	1	„	230	0,66	3,97/3,06	0,22	0,37	12,3	0,32	0,66	—	Ж3 6/17	„	
17	29/XI	1	„	242	0,48	5,23/2,67	0,18	0,32	12,8	0,41	0,74	—	Ж3 6/15	„	
18	13/XII	1	„	265	0,51	8,91/2,63	0,19	0,36	20,8	0,43	1,00	—	Ж3 6/13	„	
19	18/XII	1	„	268	0,64	9,31/2,68	0,24	0,37	20,8	0,45	1,02	—	Ж3 6/18	„	
20	27/XII	1	„	278	0,53	11,8/2,66	0,20	0,34	28,3	0,42	1,11	—	Ж3 6/13	„	

34. р. Большой Кинель — г. Бугуруслан

1	5/I	3	лдст	261	4,99	32,8/30,8	0,16	0,25	16,7	1,96	2,84	—	Ж3 7/29	а	
2	15/I	3	„	267	5,40	33,6/29,7	0,18	0,36	16,8	2,00	2,95	—	Ж3 7/36	„	
3	22/I	3	„	264	5,08	33,0/29,7	0,17	0,28	16,8	1,96	2,86	—	Ж3 7/35	„	
4	30/I	3	„	248	4,13	30,1/26,5	0,16	0,24	16,6	1,81	2,74	—	Ж3 7/39	„	
5	9/II	3	„	252	5,69	30,8/27,0	0,21	0,29	16,7	1,84	2,76	—	Ж3 7/32	„	

№ расхода	Дата измерения	№ створа	Состояние реки на участке гидроствора	Уровень воды (*см*) над нулем графика. Основной водпост / гидроствор	Расход воды ($м^3/сек$)	Площадь водного сечения ($м^2$)	Скорость течения (*м/сек*) средняя	Скорость течения (*м/сек*) наибольшая	Ширина реки (*м*)	Глубина (*м*) средняя	Глубина (*м*) наибольшая	Уклон водной поверхности (‰)	Способ измерения расхода	Метод вычисления расхода	Примечание
1	2	3	4	5	6	7	8	9	10	11	12	13	14	15	16
6	18/II	3	лдст	256	5,88	31,6/26,7	0,22	0,31	16.5	1,92	2,80	—	Ж3 7/39	а	
7	28/II	3	„	234	5,40	27,8/23,2	0,23	0,32	16,4	1,70	2,56	—	Ж3 7/38	„	
8	4/III	3	„	250	6,01	31,3/26,1	0,23	0,33	16.4	1,91	2,80	—	Ж3 7/41	„	
9	8/III	3	„	239	5,62	29,0/24,2	0,23	0,32	16,1	1,80	2,65	—	Ж3 7/39	„	
10	14/III	3	„	227	4,72	27,2/23,7	0,20	0,30	16,2	1,68	2,50	—	Ж3 7/39	„	
11	27/III	3	„	230	4,99	27,4/22,5	0,22	0,29	16,3	1.68	2,56	—	Ж3 7/39	„	
12	1/IV	3	„	248	5,30	30,2/24,4	0.22	0,31	16,3	1,85	2,72	—	Ж3 7/29	„	
13	8/IV	3	„	258	6,54	32,2/29.0	0,23	0,33	16,6	1,94	2,85	—	Ж3 7/35	„	
14	17/IV	2	„	304	17,4	254/165	0,11	0,25	94.6	2,68	5,0	—	Ж3 7/19	„	опоры моста 25,7 $м^2$
15	18/IV	2	„	310	24,9	262/172	0,14	0,33	95,1	2,75	5,0	—	Ж3 7/19	„	„ „ 26,5 $м^2$
16	20/IV	2	„	289	26,0	242/155	0,17	0,37	93,1	2.60	4,85	—	Ж3 7/19	„	„ „ 24,2 $м^2$
17	21/IV	2	„	304	37,5	260/176	0,21	0,42	95,1	2,73	5,0	—	Ж3 7/23	„	„ „ 27.1 $м^2$
18	22/IV	2	„	346	59,6	298/219	0.27	0 50	97,6	3,05	5,5	—	Ж3 8/28	„	„ „ 33.9 $м^2$
19	24/IV	2	„	348	61,6	300/226	0,27	0,51	98,6	3,04	5,5	—	Ж3 8/28	„	„ „ 34,7 $м^2$ расход № 19 измерен до подвижки льда
20	25/IV	1	лдх	363	106	249	0,43	0,63	75,5	3,30	4,65	—	Ж3 7/35	„	
21	26/IV	1	рлдх	389	125	266	0,47	0,67	77,0	3,45	4,90	—	Ж3 7/35	„	
22	27/IV	1	св	404	145	276	0,53	0,75	78,0	3,54	5,0	—	Ж3 7/35	„	
23	28/IV	1	„	395	130	268	0,48	0,71	77,4	3,46	4,95	—	Ж3 7/35	„	
24	29/IV	1	„	287	57,3	190	0,30	0,50	69,0	2,75	4,02	—	Ж3 7/31	„	
25	29/IV	1	„	308	69,0	203	0,34	0,53	71,0	2,86	4,30	—	Ж3 7/31	„	
26	30/IV	1	„	260	41,5	172	0,24	0,46	66,5	2,59	3.60	—	Ж3 7/27	„	
27	4/V	1	„	214	18.3	142	0,13	0,17	62,9	2,26	3,22	—	Ж3 7/27	„	
28	7/V	1	„	197	11,2	134	0,08	0,13	61,0	2,20	3,00	—	Ж3 5/25	„	
29	20/V	1	„	195	11,3	134	0,08	0,16	61,1	2,19	3,02	—	Л 7/27	„	
30	28/V	1	„	181	9.00	129	0,07	0,14	59,6	2,16	2,90	—	Л 7/19	„	
31	31/V	1	„	180	8,54	130	0,07	0,11	59,8	2,17	2,93	—	Л 6/18	„	
32	9/VI	в. 2,5 *км*	„	168	6,42	29,3	0,22	0,44	28,8	1,02	2,32	—	Ж3 7/29	„	
33	23/VI	в. 2,5 *км*	„	156	4,89	25,9	0,19	0,36	27,1	0,96	2,20	—	Л 6/24	„	
34	27/VI	в. 2,5 *км*	„	156	4,89	25,8	0,19	0,35	27,0	0,96	2,24	—	Л 6/25	„	
35	7/VII	в. 2,5 *км*	„	140	3,74	21,9	0,17	0,32	23,6	0,93	2,05	—	Л 5/21	„	мертв. пр. 3,07 $м^2$
36	12/VII	в. 2,5 *км*	„	150	4,81	24,5	0,20	0,34	25,8	0,95	2,13	—	Л 5/21	„	„ „ 3,38 $м^2$
37	22/VII	в. 2,5 *км*	„	160	5.28	27,1	0,19	0,34	27,3	0,99	2,24	—	Л 6 26	„	„ „ 2,82 $м^2$
38	4/VIII	в. 2,5 *км*	„	158	*4,05*	26,8	*0,15*	*0,25*	27,1	0,99	2,24	—	Л 6/26	„	„ „ 3,17 $м^2$
39	11/VIII	в. 2,5 *км*	„	192	3,02	34.2	0,09	0,16	30,6	1,12	2,43	—	Л 9/31	„	
40	26/VIII	3	„	260	4,20	33,1	0,13	0,28	16,9	1,96	2,88	—	Л 7/27	„	
41	4/IX	3	„	267	3,06	35,2	0,09	0,16	16,9	2,08	2,95	—	Л 6/26	„	
42	11/IX	3	„	261	4,10	33,5	0,12	0,24	17,0	1,97	2,90	—	Л 7/27	„	
43	18/IX	3	„	260	2,86	33,5	0 09	0,16	17,0	1,97	2,85	—	Л 7/27	„	
44	29/IX	3	„	262	5,58	33,2	0,17	0,33	17.0	1,95	2,90	—	Л 7/31	„	
45	6/X	3	„	260	4,00	32,8	0,12	0,23	16,8	1,95	2,85	—	Л 7/31	„	
46	13/X	3	„	262	2,83	34,0	0,08	0,15	16,9	2,01	2,88	—	Л 7/27	„	
47	22/X	3	„	268	4,60	34,8	0,13	0,22	17,1	2,04	2,95	—	Л 7/27	„	
48	29/X	3	„	274	6,30	36,1	0,17	0,32	17,2	2,10	3,00	—	Л 7/35	„	
49	5/XI	3	„	270	7,86	35,3	0,22	0,37	17,0	2,08	2,95	—	Л 7/35	„	
50	14/XI	3	„	272	4,37	35,0	0,12	0,25	17,0	2,06	2,96	—	Л 7/25	„	расход № 50 — у водпоста ледостав
51	21/XI	3	лдст	277	5,14	36,9/36,2	0,14	0,26	17,1	2,16	3,02	—	Л 7/31	„	
52	28/XI	3	„	270	4,63	35,0/32.7	0,14	0,24	17,0	2,06	2,96	—	Л 7/31	„	
53	8/XII	3	„	272	4,09	35,3/32,3	0,13	0,21	17,2	2,05	3,00	—	Ж3 7/18	„	
54	15/XII	3	„	278	3,50	36.0/32.9	0,11	0.19	17,2	2,09	3,04	—	Ж3 7/31	„	
55	26/XII	3	„	284	2,09	37,3/32,7	0,06	0,13	17,3	2,16	3,12	—	Л 7/23	„	
56	30/XII	3	„	286	3,90	37,6/32,5	0,12	0,24	17,1	2,20	3,10	—	Л 7/27	„	

Расходы №№ 1— 13 и 39—56 измерены при подпоре от нижерасположенной мельничной плотины.

35. р. Большой Кинель — р. п. Тимашево

1	18/I	4	лдст	140	7,57	36,6/27,0	0,28	0,41	38,0	0,96	1,12	—	Ж3 7/30	а	
2	28/I	4	„	143	7,92	37,8/29,3	0,27	0,38	38,2	0,99	1,16	—	Ж3 7/30	„	
3	14/II	4	„	145	7,67	38,4/30,2	0,25	0,35	37.9	1,01	1,24	—	Л 7/36	„	
4	12/III	4	„	141	6,00	36,8/26,4	0,23	0,32	37,8	0,97	1,20	—	Ж3 7/30	„	
5	31/III	4	„	152	7,91	40,5/34,2	0,23	0,34	38,7	1,05	1,37	—	Ж3 7/30	„	
6	16/IV	2	рлдх	176	18,5	31,0	0,60	0,75	21,4	1,45	2,56	—	Л 7/35	„	
7	17/IV	2	„	218	30,8	43,5	0,71	0,98	23,9	1,82	3,20	—	Л 7/35	„	
8	18/IV	2	„	266	42,7	57,8	0,74	1,13	27,5	2,10	3,65	—	Ж3 6/26	„	
9	19/IV	2	„	313	55,0	73,1	0,75	1,24	32,7	2,24	4,15	—	Л 7/27	„	
10	20/IV	2	„	326	59.5	80,0	0,74	1,26	35.2	2.27	4,27	—	Ж3 7/27	„	
11	21/IV	2	„	339	67,3	86,2	0,78	1,25	36,2	2,38	4,52	—	Л 7/28	„	
12а	22/IV	2	„	358	74,5	93,0	0,80	1,35	37.2	2,50	4,60	—	Л 7/33	„	а — главное русло
12б	22/IV	2	„	358	0,14	1,10	0,13	0,39	5,5	0,20	0,35	—	Л 3/3	„	б — протока л. б., образованная островом
12	22/IV			358	74,6										
13а	23/IV	2	рлдх	387	87.7	115/112	0,78	1,44	58.8	1,96	4,87	—	Ж3 7/25	а	опоры моста 2,60 $м^2$
13б	23/IV	2	„	386	0,83	6,64	0,12	0,25	23,5	0,28	0,56	—	Ж3 3/3	„	
13	23/IV			386	88,5										
14а	24/IV	2	лдх	430	114	146/141	0,81	1,54	84,0	1,74	5,1	—	Л 7/25	а	опоры моста 4,64 $м^2$
14б	24/IV	2	„	430	3,38	17,1	0,20	0,30	29,5	0,58	0,74	—	Л 4/4	„	
14	24/IV			430	117										
15а	25/IV	2	рлдх	431	110	146/141	0,78	2,20	84,0	1,74	5,1	—	Л 7/25	а	опоры моста 4,72 $м^2$
15б	25/IV	2	„	431	3,56	17,4	0,20	0,37	29,8	0,58	0,75	—	Л 4/5	„	
15	25/IV			431	114										
16	26/IV	4	св	436	134	192	0,70	1,31	60,3	3,18	4,50	—	Ж3 9/45	а	расход № 16 измерен после окончания ледохода

№ расхода	Дата измерения	№ створа	Состояние реки на участке гидроствора	Уровень воды (*см*) над нулем графика. Основной водпост / гидроствор	Расход воды ($м^3/сек$)	Площадь водного сечения ($м^2$)	Скорость течения (*м/сек*) средняя	Скорость течения (*м/сек*) наибольшая	Ширина реки (*м*)	Глубина (*м*) средняя	Глубина (*м*) наибольшая	Уклон водной поверхности (‰)	Способ измерения расхода	Метод вычисления расхода	Примечание
1	2	3	4	5	6	7	8	9	10	11	12	13	14	15	16
17	27/IV	4	св	446	137	197	0,70	1,19	60,4	3,26	4,62	—	Л 9/45	а	
18	28/IV	4	„	458	152	207	0,73	1,17	67,4	3,07	4,87	—	Л 10/50	„	
19	30/IV	2	„	486	169	234/228	0,74	1,67	130	1,80	5,7	—	Ж3 11/47	„	опоры моста 6,48 $м^2$
20	2/V	2	„	500	202	247/240	0,84	1,84	130	1,90	5,8	—	Л 11/49	„	„ „ 6,84 $м^2$
21	5/V	4	„	394	124	175	0,71	1,01	58,1	3,01	4,65	—	Ж3 9/36	„	
22	6/V	4	„	326	85,4	129	0,66	1,03	54,3	2,38	3,90	—	Л 8/38	„	
23	7/V	4	„	267	59,2	97,3	0,61	0,98	51,4	1,89	3,44	—	Л 7/29	„	
24	12/V	4	„	262	59,8	91,9	0,65	1,07	51,1	1,80	2,99	—	Л 6/30	„	
25	18/V	4	„	208	34 9	60,4	0,58	0,93	39,7	1,52	2,22	—	Л 7/35	„	
26	20/V	4	„	200	33,9	57,1	0,59	1,13	39,6	1,44	2,14	—	Л 7/31	„	
27	28/V	4	„	172	24,4	44,5	0,55	0,88	38,4	1,16	1,79	—	Л 7/31	„	
28	13/VI	4	„	112	8,36	21,0	0,40	0,59	37,0	0,57	1,23	—	Л 6/18	„	
29	20/VI	4	„	126	10,8	27,2	0,40	0,65	36,9	0,74	1,45	—	Ж3 8/28	„	
30	30/VI	4	„	129	11,3	28,0	0,40	0,60	37,5	0,75	1,48	—	Ж3 7/21	„	
31	21/VII	4	тр	120	9,08	24,4	0,37	0,63	37,6	0,65	1,22	—	Ж3 7/21	„	
32	20/VIII	4	„	110	6,16	19,9	0,31	0,50	36,8	0,54	1,12	—	Л 7/19	„	
33	22/IX	4	„	110	6,73	20,3	0,33	0,49	37,0	0,55	1,10	—	Л 7/19	„	
34	13/X	4	св	111	7,64	20,5	0,37	0,52	37,1	0,55	1,15	—	Л 7/20	„	
35	30/X	4	„	117	9,09	23,5	0,39	0,60	37,8	0,62	1,16	—	Л 7/25	„	
36	6/XI	4	„	117	8,83	23,6	0,37	0,60	37,7	0,63	1,16	—	Л 7/22	„	
37	13/XI	4	заб	123	9,78	26,8	0,36	0,52	37,9	0,71	1,18	—	Л 7/25	„	
38	29/XI	4	лдст	164	7,49	41,0/31.2	0,24	0,45	38,9	1,05	1,53	—	Л 7/29	„	шуга 6,90 $м^2$
39	9/XII	4	„	138	8,46	32,6/23.7	0.36	0,45	38.0	0,86	1,22	—	Л 7/21	„	
40	20/XII	4	„	135	9,19	31,4/24,3	0,38	0,48	38,0	0,83	1,10	—	Л 7/21	„	
41	30/XII	4	„	135	7,15	32,0/21,9	0,33	0,44	38,0	0,84	1,20	—	Л 7/21	„	

Расход № 38 измерен при зажоре ниже водпоста.

36. р. Мочегай — с. Октябрьское

1	8/I	1	лдст	167	2,04	23,0/15,9	0,13	0,19	24,6	0,93	1,68	—	Л 7/30	а	
2	29/I	1	„	171	2,19	24,3/16,3	0,13	0,22	24,2	1,00	1,76	—	Л 7/30	„	
3	22/II	1	„	177	2,33	25.4/16,5	0,14	0,21	24,6	1,03	1,74	—	Л 6/30	„	
4	8/III	1	„	190	2,12	29,5/17,8	0,12	0,17	27.2	1,08	1,89	—	Л 6/28	„	
5	22/III	1	„	189	1,94	28,9/19,6	0,10	0,16	26,9	1,07	1,89	—	Л 5/24	„	
6	7/IV	1	„	197	1,88	31,7/20,1	0,09	0,15	31,0	1,02	1,96	—	Л 5/22	„	
7	3/V	1	св	162	7,30	23,6	0,31	0,41	25,4	0,93	1,66	—	Ж3 6/26	„	
8	23/V	1	„	145	3,03	18,1	0,17	0,29	23,9	0,76	1,42	—	Л 6/24	„	
9	14/VI	1	тр	143	2,45	17,2	0,14	0 25	23,6	0,73	1,48	—	Ж3 6/22	„	
10	8/VII	1	„	155	2,94	20,4	0,14	0,37	24,7	0,83	1,52	—	Л 6/20	„	
11	9/VIII	1	„	149	1,67	18,8	0,09	0,18	24,0	0,78	1,48	—	Л 6/20	„	
12	31/VIII	1	„	152	2,33	19,5	0,12	0,20	24,2	0,81	1,51	—	Л 5/19	„	
13	10/IX	1	„	152	2,46	19,7	0,12	0,20	24,4	0,81	1,52	—	Л 7/28	„	
14	1/X	1	„	152	2,32	19,4	0,12	0,20	24,4	0,80	1,48	—	Л 7/21	„	
15	12/XI	1	лдст	151	2,52	19,8	0,13	0,20	24,5	0,81	1,53	—	Л 7/28	„	расход № 15 измерен в полынье
16	27/XI	1	„	164	1,70	23,3/15,7	0,11	0,15	25,4	0,92	1,58	—	Ж3 5/22	„	
17	4/XII	1	„	168	1,97	24,6/18,4	0,11	0,16	25,7	0,96	1,70	—	Ж3 6/22	„	
18	28/XII	1	„	172	2,07	25,2/15,6	0,13	0,19	25,7	0,98	1,62	—	Л 6/22	„	

Расходы №№ 1—6, 10—18 измерены при подпоре от нижерасположенной плотины.

38. р. Малый Кинель — пос. Кузьмино

1	16/I	1	лдст	47	0,71	4.04/2,39	0,30	0,38	8,3	0,49	0,89	—	Л 6/14	а	
2	13/II	1	„	62	0,60	5,30/2,66	0,23	0,34	9,4	0,56	1,03	—	Л 6/15	„	
3	11/III	1	„	55	0,62	4,77/2,53	0,25	0,38	9,0	0,53	0,97	—	Л 5/15	„	
4	13/IV	1	„	83	1,12	7,30/3,96	0,28	0,40	11,5	0,63	1,23	—	Ж3 5/15	„	
5	13/V	н. 250 *м*	св	52	4,43	6,94	0,64	1,05	15,5	0,45	0,80	—	Л 7/18	„	
6	4/VI	1	тр	33	1,38	3,44	0,40	0,50	8,5	0,40	0,76	—	Л 6/14	„	
7	20/VII	1	„	26	0,91	2,85	0,32	0,43	8,0	0,36	0,69	—	Л 6/14	„	
8	27/VIII	1	„	20	0,62	2,37	0,26	0,39	7,6	0,31	0,61	—	Л 6/14	„	
9	20/IX	1	„	19	0,64	2,27	0,28	0,37	7,7	0,29	0,60	—	Л 6/13	„	
10	17/X	1	„	23	0,74	2,72	0,27	0,34	8,0	0,34	0,66	—	Л 7/14	„	
11	29/X	1	„	22	0,65	2,70	0,24	0,33	8,1	0,33	0,66	—	Л 7/15	„	расход № 11 — у водпоста ледостав
12	27/XI	1	„	23	0,57	2,89/1,90	0,30	0,40	8,1	0,36	0,70	—	Л 5/13	„	
13	16/XII	1	„	38	0,51	3,94/1,87	0,27	0,36	8,5	0,46	0,81	—	Л 5/13	„	

39. р. Сарбай — с. Сарбай

1	21/I	4	лдст	—42	0,10	2,72/2,40	0,04	0,14	3,90	0,70	0,93	—	Ж3 3/7	а	мертв. пр. 0,91 $м^2$
2	15/II	4	„	—30	0,15	3,16/1,91	0,08	0,20	4,10	0,77	1,02	—	Л 4/10	„	„ „ 0,37 $м^2$
3	15/III	4	„	—24	0,18	3,31/2,07	0,09	0,23	4,20	0,79	1,09	—	Л 5/13	„	
4	17/IV	2	впл	186	8,31	22,2/19,3	0,43	0,61	25,7	0,86	1,32	—	Л 6/21	„	затопленный снег 2,88 $м^2$
5	17/IV	2	„	206	8,56	27,9/22,5	0,38	0,54	33,8	0,83	1,61	—	Л 7/27	„	затопленный снег 5,40 $м^2$
6	18/IV	2	„	238	11,6	39,6	0,29	0,57	37,0	1,07	1,90	—	Л 7/31	„	мертв. пр. 4,99 $м^2$
7	19/IV	2	„	196	6,12	25,1	0,24	0,50	32,4	0,77	1,42	—	Л 7/25	„	„ „ 7,27 $м^2$
8	19/IV	2	„	162	4,60	16,8	0,27	0,71	23,8	0,71	1,10	—	Л 7/23	„	„ „ 5,30 $м^2$
9	19/IV	2	„	144	5,05	13,5	0,37	1,13	21,3	0,63	1,10	—	Л 6/24	„	„ „ 5,26 $м^2$
10	20/IV	2	„	110	2,90	8,92	0,33	1,00	14,8	0,60	1,35	—	Л 5/15	„	„ „ 4,17 $м^2$
11	21/IV	2	„	131	4,88	13,4	0,36	0,94	20,3	0,66	1,55	—	Л 6/24	„	„ „ 4,44 $м^2$
12	22/IV	2	„	188	7,90	20,5	0,39	0,82	27,0	0,76	2,00	—	Л 7/27	„	„ „ 3,67 $м^2$

№ расхода	Дата измерения	№ створа	Состояние реки на участке гидроствора	Уровень воды (*см*) над нулем графика. Основной водпост / гидроствор	Расход воды ($м^3/сек$)	Площадь водного сечения ($м^2$)	Скорость течения (*м/сек*) средняя	Скорость течения (*м/сек*) наибольшая	Ширина реки (*м*)	Глубина (*м*) средняя	Глубина (*м*) наибольшая	Уклон водной поверхности (‰)	Способ измерения расхода	Метод вычисления расхода	Примечание
1	2	3	4	5	6	7	8	9	10	11	12	13	14	15	16
13	22/IV	2	впл	142	5,46	13,1	0,42	0,78	21,3	0,62	1,78	—	Л 7/25	а	
14	24/IV	2	рлдх	108	5,44	20,5	0,27	0,63	14,2	1,44	3,15	—	Л 5/23	„	
15	27/IV	2	св	74	5,36	16,5	0,33	0,56	10,7	1,54	3,00	—	Л 4/20	„	
16	28/IV	4	„	44	3,19	10,4	0,31	0,74	8,90	1,17	2,39	—	Л 7/29	„	
17	29/IV	4	„	26	2,44	8,71	0,28	0,68	7,80	1,12	2,17	—	Л 7/33	„	
18	2/V	4	„	14	1,87	7,46	0,25	0,58	6,90	1,08	2,09	—	Л 7/29	„	
19	9/V	4	„	22	2,08	8,50	0,24	0,59	7,50	1,13	2,23	—	Л 7/33	„	
20	19/VI	в. 69 *м*	тр	—47	0,17	0,88	0,19	0,30	2,60	0,34	0,55	—	Ж3 5/13	„	
21	17/VII	в. 69 *м*	„	—46	0,19	0,86	0,22	0,30	2,60	0,33	0,52	—	Л 5/11	„	
22	25/VIII	в. 69 *м*	„	—50	0,12	0,75	0,16	0,22	2,50	0,30	0,46	—	Л 5/13	„	
23	24/IX	в. 69 *м*	„	—45	0,14	0,85	0,16	0,25	2,90	0,29	0,43	—	Л 5/11	„	
24	15/X	в. 69 *м*	„	—42	0,15	1,02	0,15	0,25	3,30	0,31	0,45	—	Л 5/12	„	
25	1/XI	в. 69 *м*	„	—42	0,15	1,01	0,15	0,26	3,40	0,30	0,46	—	Л 5/12	„	расход № 25 – у водпоста временный ледостав
26	11/XI	в. 69 *м*	св	—32	0,29	1,53	0,19	0,31	3,80	0,40	0,65	—	Л 6/17	„	
27	26/XI	в. 69 *м*	лдст	—40	0,13	108/0,76	0,17	0,23	3,40	0,32	0,48	—	Л 5/15	„	
28	13/XII	в. 69 *м*	„	—23	0,17	1,80/1,22	0,14	0,23	4,10	0,44	0,67	—	Л 5/15	„	
29	22/XII	в. 69 *м*	„	—42	0,13	1,06/0,95	0,14	0,22	3,30	0,32	0,46	—	Л 5/15	„	расход № 29 — на середине реки лед нависший

Расходы №№ 4—13 — не учтен расход подо льдом. Расходы № 20, 21 — на участке реки, протяженностью 50 *м*, трава выкошена.

40. р. Чапаевка — с. Подъем-Михайловка

1	30/I	3	лдст	139	0,090	5,82/1,21	0,07	0,10	17,0	0,34	0,50	—	П 4/4	а	
2	19/II	3	„	146	0,10	7,22/1,92	0,05	0,08	19,1	0,38	0,60	—	П 4/4	„	
3	31/III	3	„	155	0,42	9,10/1,25	0,34	0,56	21,5	0,42	0,66	—	П 4/4	„	
4	4/IV	3	„	155	0,45	9,10/1,36	0,33	0,56	21,5	0,42	0,65	—	П 4/4	„	
5	12/IV	3	впл	172	0,94	5,08	0,18	0,28	26,0	0,20	0,25	—	Л 5/5	„	
6	18/IV	3	„	210	3,34	15,3	0,22	0,34	31,0	0,49	0,61	—	Л 6/12	„	
7	18/IV	3	„	247	8,97	29,4	0,31	0,42	38,0	0,77	1,02	—	Ж3 7/14	„	
8	19/IV	3	св	350	27,5	78,6	0,35	0,47	43,0	1,83	2,63	0,38	Л 6/22	„	расходы №№ 8—14— остатки льда на дне
9	19/IV	3	„	380	32,0	91,9	0,35	0,62	43,5	2,11	3,00	0,23	Ж3 5/25	„	
10	20/IV	3	„	354	22,9	80,7	0,28	0,42	43,0	1,88	2,72	0,20	Л 6/26	„	
11	21/IV	3	„	334	23,0	72,0	0,32	0,47	41,5	1,73	2,47	0,24	Л 6/20	„	
12	21/IV	3	„	350	29,6	79,1	0,37	0,54	43,0	1,84	2,72	0,33	Л 6/22	„	
13	22/IV	3	„	390	34,4	95,7	0,36	0,54	45,0	2.13	3,15	0,26	Л 6/26	„	
14	24/IV	3	рлдх	403	44,1	102	0,43	0,65	45,0	2,27	3,18	0,37	Л 6/26	„	
15	24/IV	3	лдх	426	53,0	113	0,47	0,68	45,5	2,49	3,44	0,30	Л 6/29	„	
16	25/IV	3	рлдх	406	45,1	104	0,43	0,65	45,0	2,31	3,30	0,36	Л 6/26	„	
17	26/IV	3	св	362	34,9	83,2	0,42	0,67	43,0	1,93	2,89	0,46	Л 6/20	„	
18	27/IV	3	„	316	24,9	64,3	0,39	0,65	42,0	1,53	2,36	0,44	Л 7/23	„	
19	29/IV	3	„	268	14,0	44,3	0,32	0,47	39,0	1,14	1,93	0,52	Л 6/26	„	
20	30/IV	3	„	236	8,90	32,2	0,28	0,42	35,0	0,92	1,60	—	Л 5/21	„	
21	16/V	3	„	143	0,65	6,23	0,10	0,15	19,0	0,33	0,55	—	Л 7/7	„	
22	27/VI	3	ртр	117	0,090	1,96	0,05	0,11	13,1	0,15	0,25	—	Л 5/5	„	
23	23/VIII	3	„	111	0,037	0,95	0,04	0,07	10,0	0,10	0,20	—	Л 5/5	„	
24	12/IX	3	св	115	0,068	1,93	0,04	0,07	12,8	0,15	0,28	—	Л 5/5	„	
25	20/X	3	„	119	0,14	2,49	0,06	0,09	14,1	0,18	0,29	—	Л 9/9	„	
26	3/XI	3	„	127	0,29	3,83	0,08	0,13	16,0	0,24	0,38	—	ппл 20	а 0,85	
27	26/XI	3	лдст	123	0,046	2,50/0,91	0,05	0,15	15,1	0,17	0,29	—	Л 3/3	а	
28	27/XII	3	„	129	0,052	3,98/0,99	0,05	0,09	17,0	0,23	0,40	—	Л 3/3	„	

Расходы №№ 5—7—не учтен расход подо льдом. Расходы №№ 8—14 измерены при заторах льда выше и ниже водпоста. Расходы №№ 8—19— уклон определен нивелировкой IV кл. на участке 100 *м*. Расход № 23 измерен при частично выкошенной водной растительности. Расход № 26— коэффициент *K* принят условно.

42. р. Сызрань — с. Репьевка

1	7/II	3	лдст	111	7,48	50,8/22,7	0,33	0,62	40,3	1,26	2,15	—	Ж3 6/18	а	
2	22/II	3	„	115	8,03	45,3/18,1	0,44	0,99	40,5	1,12	2,15	—	Ж3 6/12	„	
3	29/II	2	„	118	7,67	54,6/13,2	0,58	0,80	52,0	1,05	1,32	—	Ж3 7/11	„	
4	4/III	2	„	120	7,72	47,4/21,1	0,37	0,58	60,6	0,78	1,25	—	Ж3 7/12	„	
5	21/III	2	„	126	7,19	47,7/15,5	0,46	0,66	52,5	0,91	1,48	—	Ж3 7/12	„	
6	12/IV	2	„	152	11,8	61,5/22,5	0,52	0,78	67,5	0,91	1,90	—	Ж3 7/13	„	
7а	18/IV	в. 422 *м*	рлдх	185	150	99,1	1,51	2,02	76,3	1,30	2,30	—	Ж3 7/7	„	а — главное русло
7б	18/IV	вр.	св	185	0,57	0,54	1,06	1,37	3,8	0,14	0,21	—	Ж3 3/3	„	б –ручей Белый Ключ
7в	18/IV	вр.	„	185	0,44	0,74	0,59	0,71	7,8	0,09	0,16	—	ппл 7	а 0,90	в — протока из озера
7	18/IV			185	151										
8	19/IV	в. 422 *м*	св	132	77,1	54,2	1,42	2,21	72,6	0,75	1,60	—	Ж3 7/17	а	расход № 8 измерен до ледохода
9	20/IV	в. 422 *м*	„	104	40,5	34,0	1,19	1,78	56,9	0,60	1,12	—	Ж3 6/11	„	
10	24/IV	в. 422 *м*	„	116	49,5	45,2	1,10	1,94	71,5	0,63	1,10	—	Ж3 6/13	„	
11	26/IV	в. 422 *м*	„	106	40,1	36,2	1,11	1,55	60,0	0,60	1,10	—	Ж3 6/11	„	
12	30/IV	в. 422 *м*	„	84	23,7	32,1	0,74	1,11	60,2	0,53	0,95	—	Ж3 6/10	„	
13	6/V	в. 422 *м*	„	77	17,1	22,7	0,75	1,05	60,4	0,38	0,65	—	Ж3 6/7	„	
14	13/V	3	„	76	13,8	20,9	0,66	1,00	36,3	0,58	1,32	—	Ж3 8/15	„	
15	21/V	3	„	88	20,9	31,4	0,67	1,08	52,0	0,60	1,35	—	Ж3 7/19	„	
16	29/V	3	„	81	15,1	20,9	0,72	1,01	36,9	0,57	1,70	—	Ж3 6/10	„	
17	11/VI	3	„	77	12,4	21,5	0,58	0,95	44,6	0,48	1,90	—	Ж3 6/14	„	

№ расхода	Дата измерения	№ створа	Состояние реки на участке гидроствора	Уровень воды (*см*) над нулем графика. Основной водпост / гидроствор	Расход воды ($м^3/сек$)	Площадь водного сечения ($м^2$)	Скорость течения (*м/сек*) средняя	Скорость течения (*м/сек*) наибольшая	Ширина реки (*м*)	Глубина (*м*) средняя	Глубина (*м*) наибольшая	Уклон водной поверхности (‰)	Способ измерения расхода	Метод вычисления расхода	Примечание
1	2	3	4	5	6	7	8	9	10	11	12	13	14	15	16
18	23/VI	3	св	73	11,3	23,5	0,48	0,92	51,6	0,46	1,00	—	Ж3 7/14	а	
19	30/VI	3	„	68	7,99	20,0	0,40	0,70	51,3	0,39	1,30	—	Ж3 6/13	„	
20	11/VII	3	„	71	10,9	23,2	0,47	0,77	51,3	0,45	0,80	—	Ж3 6/18	„	
21	22/VII	3	„	75	8,17	20,1	0,46	0,66	51,6	0,39	0,70	—	Ж3 7/7	„	
22	30/VII	3	„	68	6,81	17,5	0,39	0,86	51,6	0,34	1,10	—	Ж3 6/10	„	
23а	9/VIII	3	„	68	6,58	15,6	0,42	0,84	40,5	0,39	1,15	—	Ж3 7/15	„	а — рукава главного русла, образованные отмелью
23б	9/VIII	3	„	68	0,027	0,11	0,25	0,37	1,9	0,06	0,08	—	Ж3 1/1	„	
23в	9/VIII	3	„	68	0,21	0,58	0,36	0,40	3,9	0,15	0,23	—	Ж3 2/2	„	
23	9/VIII			68	6,82										
24	21/VIII	3	св	74	12,8	28,6	0,45	0,75	51,6	0,55	1,60	—	Ж3 8/19	„	
25	11/IX	3	„	68	7,78	19,2	0,41	0,62	51,6	0,37	0,98	—	Ж3 8/16	„	
26	22/IX	3	„	71	12,0	25,8	0,47	0,73	51,6	0,50	1,45	—	Ж3 8/20	„	
27	29/IX	3	„	73	14,7	27,1	0,54	0,76	51,6	0,53	1,28	—	Ж3 8/23	„	
28	10/X	3	„	75	11,5	29,6	0,39	0,78	51,6	0,57	1,20	—	Ж3 8/18	„	
29	20/X	3	„	75	8,55	21,2	0,40	0,83	51,6	0,41	1,10	—	Ж3 6/16	„	
30	31/X	3	рлдх	77	7,58	19,1	0,40	0,89	51,6	0,37	0,90	—	Ж3 5/9	„	
31	10/XI	3	св	77	15,4	30,0	0,51	0,84	51,6	0,58	1,60	—	Ж3 8/23	„	
32	22/XI	3	лдст	90	6,62	32,8/23,3	0,28	0,58	51,7	0,63	1,50	—	Ж3 7/17	„	

Расход № 6 — не учтен незначительный расход воды поверх льда у правого берега.

43. р. Крымза — г. Сызрань

1	16/I	2	лдст	128	0,14	0,65/0,45	0,31	0,52	5,4	0,12	0,17	—	Ж3 7/7	а	
2	7/II	2	„	138	0,22	2,69/0,62	0,35	0,39	8,0	0,34	0,52	—	Ж3 6/6	„	
3	13/III	2	„	127	0,21	1,27/0,75	0,28	0,34	7,8	0,16	0,37	—	Ж3 5/5	„	
4	29/III	2	„	98	0,20	0,77/0,64	0,31	0,41	5,4	0.14	0,23	—	Ж3 7/7	„	расходы №№ 4—9 — лед нависший
5	31/III	2	„	98	0,23	0,74/0,62	0,37	0,50	5,4	0,14	0,21	—	Ж3 5/5	„	
6	2/IV	2	„	97	0,23	0,81/0.69	0,33	0,45	5,4	0,15	0,23	—	Ж3 4/4	„	
7	7/IV	2	„	87	0,23	0,79/0,67	0,34	0,46	5,0	0,16	0,22	—	Ж3 5/5	„	
8	9/IV	2	„	99	0,26	0,96/0,74	0,35	0,45	5,5	0,17	0,25	—	Ж3 4/4	„	
9	10/IV	2	„	103	0,32	1,13/0,86	0.37	0,48	6,0	0,19	0,31	—	Ж3 5/5	„	
10	14/IV	н. 135 *м*	св	174	1,64	2,38	0,69	0,92	12,3	0,19	0,43	—	Ж3 7/7	„	расходы №№ 10—13 — у водпоста вода поверх льда
11	15/IV	в. 12 *м*	впл	194	6,10	6.92	0,88	1,17	30,0	0,23	0,57	—	Ж3 6/6	„	
12	18/IV	н. 140 *м*	св	140	4,62	7,02	0,66	0,91	16,3	0,43	1,15	—	Ж3 5/13	„	
13	18/iV	н. 140 *м*	„	148	8,89	9,31	0,95	1,25	16,6	0,56	1,28	—	Ж3 5/13	„	расходы №№ 10, 12-17 измерены в промоине
14	19/IV	н. 140 *м*	„	110	2,30	5,02	0,46	0,57	9,1	0,55	1,00	—	Ж3 5/13	„	
15	20/IV	1	лдст	82	1,93	3,30/2,23	0,87	1,13	16,0	0,21	0,45	—	Ж3 5/5	„	расходы № 14, 16 — у водпоста ледостав, промоина
16	21/IV	н. 140 *м*	св	78	*1,40*	3,11	*0,45*	0,72	9,0	0,35	0,72	—	Ж3 5/9	„	
17	21/IV	1	лдст	77	1,87	2,17	0,86	1,44	8,0	0,27	0,40	—	Ж3 4/4	„	
18	23/IV	1	св	84	4,23	3,97	1,06	1,42	13,2	0,30	0,46	—	Ж3 6/6	„	
19	14/V	1	„	63	0,68	1,54	0,44	0,66	10,5	0,15	0,28	—	Ж3 6/6	„	
20	6/VI	1	„	81	3,16	3,95	0,80	0,99	13,8	0,29	0,46	—	Ж3 6/6	„	
21	11/VII	1	„	58	0,31	0,82	0,38	0,55	8,0	0.10	0,20	—	Ж3 6/6	„	
22	11/VII	вр.	„	58	0,32	0,80	0,40	0,42	6,0	0,13	0,19	—	Ж3 6/6	„	
23	16/VIII	1	„	56	0,20	0,75	0,27	0,42	6,8	0,11	0,18	—	ппл 20	а 0,85	
24	29/VIII	1	„	57	0.25	0,85	0,29	0,46	8,2	0,10	0,18	—	Ж3 6/6	а	
25	23/IX	1	„	58	0,32	0,92	0,35	0,46	8,5	0,11	0.20	—	Ж3 6/6	„	
26	14/X	1	„	58	0,30	0,89	0,34	0,53	8,0	0,11	0,19	—	Ж3 6/6	„	
27	13/XI	в. 300 *м*	лдст	85	0,36	0,44	0,82	1,15	2,8	0,16	0,20	—	Ж3 5/5	„	
28	22/XI	в. 300 *м*	„	70	0,13	0,24	0,54	0,83	2,7	0,09	0,13	—	Ж3 5/5	„	расходы № 27, 28 измерены в полынье
29	30/XI	в. 300 *м*	„	77/227	0.071	0,37/0,17	0,42	0,52	2,7	0,14	0,21	—	Ж3 4/4	„	
30	9/XII	в. 300 *м*	„	86/229	0,055	0,37/0,13	0,42	0,58	3,0	0,12	0,20	—	Ж3 3/3	„	
31	19/XII	в. 300 *м*	„	93/226	0,11	0,31/0,22	0,50	0,64	3,0	0,10	0,16	—	Ж3 7/7	„	
32	27/XII	в. 300 *м*	„	106/236	0,068	0,50/0,18	0,38	0,46	3,0	0,17	0,23	—	Ж3 7/7	„	

Расход № 11 — не учтен расход воды подо льдом. Расход № 22 измерен в 5 *м* выше гидроствора № 2. Расход № 23 — коэффициент K принят условно.

44. р. Чагра — с. Новотулка

1	10/I	1	лдст	47	0,48	7,55/3,02	0,16	0,26	19,5	0,39	0,60	—	Ж3 6/6	а	
2	20/I	1	„	51	0,46	8,27/2,72	0,17	0,26	19,9	0,42	0,63	—	Ж3 5/5	„	
3	25/I	1	„	50	0,45	8,14/2,63	0,17	0,25	20,2	0.40	0,63	—	Ж3 6/6	„	
4	30/I	1	„	57	0,40	9,22/2.33	0.17	0,29	20,5	0,45	0,70	—	Ж3 5/5	„	
5	7/II	1	„	59	0,47	9,51/2,49	0,19	0,33	20,4	0.47	0,73	—	Ж3 5/5	„	
6	14/II	1	„	62	0,49	10,3/2,53	0,19	0,30	20,6	0,50	0 75	—	Ж3 5/5	„	
7	21/II	1	„	69	0,44	10,8/2,24	0,20	0,33	21,2	0,51	0,83	—	Ж3 5/5	„	
8	28/II	1	„	71	0,47	11,1/2,36	0.20	0,31	21,2	0.52	0,85	—	Ж3 5/5	„	
9	10/III	1	„	74	0,50	11,8/2,91	0.17	0,26	21,6	0,55	0,86	—	Ж3 4/4	„	
10	17/III	1	„	75	0,48	12.7/2,89	0,17	0,25	21,7	0,59	0,87	—	Ж3 5/5	„	
11	31/III	1	„	106	0,51	18.1/3,08	0.17	0,25	23.5	0,77	1,16	—	Ж3 5/5	„	
12	11/IV	1	„	98	0,64	15,9/3.63	0,18	0.27	22,7	0,70	1,10	—	Ж3 4/4	„	
13	22/IV	1	рлдх	151	17.6	31,4	0,56	0,96	27,7	1,13	1,60	—	Ж3 5/9	„	
14	23/IV	1	„	180	23,9	40,3	0,59	1.00	31,1	1,30	1,80	—	Ж3 5/10	„	
15	24/IV	1	„	217	36,7	53,8	0,68	1,05	39,0	1,38	2,30	—	Ж3 5/10	„	
16	26/IV	1	„	240	41,2	62,5	0,66	1,10	43,0	1,45	2,53	—	Ж3 6/11	„	
17	27/IV	1	св	196	30,6	47,4	0,65	1,07	35,8	1,32	2,20	—	Ж3 5/10	„	
18	28/IV	1	„	169	23,9	39,4	0.61	1,00	29,3	1,34	1,90	—	Ж3 5/10	„	
19	29/IV	1	„	137	16,9	29,4	0,57	0,96	26,8	1.10	1,65	—	Ж3 3/6	„	
20	30/IV	1	„	109	12,9	22.1	0,58	0,84	23,4	0,94	1,27	—	Ж3 5/9	„	
21	2/V	1	„	79	7,27	15,7	0,46	0,72	22,5	0,70	1,00	—	Ж3 5/9	„	
22	11/V	1	„	32	1,86	6,05	0,31	0,39	19,4	0,31	0.52	—	Ж3 9/9	„	
23	26/V	1	тр	19	0,66	3,37	0,20	0,26	17,7	0 19	0,37	—	Ж3 7/7	„	
24	14/VI	1	„	16	0,49	2,75	0,18	0,25	17,4	0,16	0,31	—	Ж3 7/7	„	
25	26/VI	1	„	14	*0,48*	2,74	0,18	0,25	17,3	0,16	0,30	—	Ж3 7/7	„	

№ расхода	Дата измерения	№ створа	Состояние реки на участке гидроствора	Уровень воды (*см*) над нулем графика. Основной водпост / гидроствор	Расход воды ($м^3/сек$)	Площадь водного сечения ($м^2$)	Скорость течения (*м/сек*) средняя	Скорость течения (*м/сек*) наибольшая	Ширина реки (*м*)	Глубина (*м*) средняя	Глубина (*м*) наибольшая	Уклон водной поверхности (‰)	Способ измерения расхода	Метод вычисления расхода	Примечание
1	2	3	4	5	6	7	8	9	10	11	12	13	14	15	16
26	3/VII	1	тр	20	0,65	3,78	0,17	0,25	18,0	0,21	0,38	—	Ж3 7/7	а	
27	26/VII	1	„	16	0,48	2,98	0,16	0,22	17,7	0,17	0,32	—	Ж3 5/5	„	
28	12/VIII	1	„	16	0,50	3,26	0,15	0,21	17,9	0,18	0,33	—	Ж3 7/7	„	
29	30/VIII	1	„	16	0,51	3,43	0,15	0,21	18,0	0,19	0,35	—	Ж3 8/8	„	
30	28/IX	1	св	15	0,61	3,08	0,20	0,24	17,5	0,18	0,33	—	Ж3 7/7	„	
31	11/X	1	„	15	0,61	3,08	0,20	0,24	17,6	0,18	0,32	—	Ж3 8/8	„	
32	23/X	1	„	14	0,60	3,04	0,20	0,24	17,5	0,17	0,32	—	Ж3 7/7	„	
33	30/X	1	„	15	0,61	3,13	0,19	0,25	17,7	0,18	0,33	—	Ж3 7/7	„	
34	9/XI	1	„	15	0,62	3,27	0,19	0,25	17,7	0,18	0,34	—	Ж3 7/7	„	
35	24/XI	1	лдст	29	0,49	5,37/3,06	0,16	0,24	18,8	0,29	0,50	—	Ж3 6/6	„	
36	2/XII	1	„	35	0,49	6,60/2,96	0,17	0,24	19,2	0,34	0,55	—	Ж3 6/6	„	
37	23/XII	1	„	49	0,51	9,22/3,37	0,15	0,24	20,3	0,45	0,65	—	Ж3 5/5	„	
38	28/XII	1	„	53	0,54	10,1/3,56	0,15	0,26	20,7	0,49	0,72	—	Ж3 5/8	„	
46. р. Малый Иргиз — с. Селезниха															
1	17/IV	1	впл	238	9,24	52,8/32,7	0,28	0,54	42,7	1,24	2,05	—	ппл 11	а 0,79	затопленный лед и мертв. пр. подо льдом 20,1 $м^2$
2	18/IV	1	рлдх	346	50,0	102	0,49	0,69	52,0	1,96	3,06	—	пплд 11	а 0,79	
3	18/IV	1	„	362	50,2	113	0,44	0,67	52,3	2,16	3,29	*0,26*	Ж3 8/36	а	
4	18/IV	1	„	384	63,2	122	0,52	0,72	53,1	2,30	3,46	0,48	Л 8/30	„	
5	19/IV	1	св	371	52,8	122	0,43	0,62	52,9	2,31	3,45	*0,30*	Ж3 8/22	„	расходы № 5, 7 измерены при кратковременном состоянии чисто
6	19/IV	1	лдх	352	51,4	109	0,47	0,66	52,2	2,10	3,20	0,39	Л 7/21	„	
7	20/IV	1	св	336	46,9	102	0,46	0,67	51,4	1,98	3,08	*0,42*	Л 8/22	„	
8	21/IV	1	лдх	335	46,9	104	0,45	0,63	52,0	2,00	3,10	—	Ж3 8/22	„	
9	23/IV	1	„	328	53,7	94,7	0,57	0,94	51,1	1,85	2,84	—	пплд 12	а 0,79	
10	26/IV	1	св	318	48,0	90,8	0,53	0,84	50,5	1,80	2,85	0,26	Л 7/31	а	
11	27/IV	1	„	284	31,6	74,2	0,43	0,74	48,5	1,53	2,50	0,22	Ж3 7/25	„	мертв. пр. 8,37 $м^2$
12	27/IV	1	„	268	27,9	66,2	0,42	0,68	47,8	1,38	2,34	—	Л 7/23	„	„ „ 6,80 $м^2$
13	28/IV	1	„	246	20,9	56,0	0,37	0,61	44,5	1,26	2,12	0,20	Ж3 7/25	„	
14	30/IV	1	„	216	15,6	44,5	0,35	0,49	42,5	1,05	1,84	—	Л 6/14	„	
15	1/V	1	„	188	10,0	33,6	0,30	0,45	40,0	0,84	1,57	—	Л 4/12	„	
16	6/V	1	„	142	2,84	17,4	0,16	0,25	28,2	0,62	1,10	—	Л 3/6	„	
17	22/V	2	„	95	0,24	2,00	0,12	0,25	6,3	0,32	0,46	—	Ж3 7/7	„	

Расходы №№ 1, 2, 9 — коэффициент K определен по данным расхода № 10. Расходы №№ 3—7, 10, 11, 13 — уклон определен нивелировкой IV кл. на участке 200 *м*. Расходы №№ 3—8 измерены при подпоре от ледостава в 400 *м* ниже водпоста. Расход № 17 измерен при заросшем русле на участке поста.

47. р. Большой Иргиз — с. Украинка

1	18/V	2	св	73	0,15	1,50	0,10	0,14	8,9	0,17	0,27	—	Л 6/6	а	
2	25/V	2	„	71	0,12	1,45	0,08	0,10	8,9	0,16	0,25	—	Л 3/3	„	
3	31/V	2	„	66	0,077	1,16	0,07	0,09	9,5	0,12	0,21	—	Л 4/4	„	
4	30/VIII	2	„	61	0,027	1,06	0,03	0,03	8,5	0,12	0,17	—	ппл 14	а 0,87	
5	10/IX	2	„	60	0,014	0,85	0,02	0,03	8,4	0,10	0,18	—	ппл 13	а 0,87	
6	10/X	2	„	62	0,035	0,90	0,04	0,06	8,0	0,11	0,18	—	ппл 19	а 0,87	
7	19/X	вр.	„	62	0,044	0,29	0,15	0,21	5,3	0,05	0,10	—	Ж4 4/4	а	
8	17/XI	вр.	лдст	68	0,048	0,45	0,11	0,12	4,0	0,11	0,14	—	Ж4 4/4	„	расход № 8 измерен в полынье

Расходы №№ 4—6 — коэффициент K принят условно. Расходы № 7, 8 измерены в 5—8 *м* выше гидроствора № 2.

49. р. Большой Иргиз — с. Клевенка

1	7/II	2	лдст	355	0,18	4,08/2,52	0,07	0,13	17,5	0,23	0,41	—	Л 4/4	а	
2	11/III	2	„	352	0,26	4,38/2,59	0,10	0,19	16,6	0,26	0,42	—	Л 6/9	„	
3	24/III	2	„	352	0,22	4,43/2,58	0,09	0,19	16,6	0,27	0,42	—	Л 4/6	„	
4	21/V	2	св	368	2,80	11,5	0,24	0,40	26,0	0,44	0,58	—	Л 7/7	„	
5	30/V	2	„	368	0,68	9,79	0,07	0,16	26,5	0,37	0,49	—	Л 7/13	„	мертв. пр. 3,14 $м^2$
6	12/VI	2	„	358	0,23	8,22	0,03	0,12	24,3	0,34	0,46	—	Л 5/5	„	„ „ 5,55 $м^2$
7	16/VII	2	„	331	0,19	4,92	0,04	0,10	22,8	0,22	0,30	—	ппл 15	а 0,86	„ „ 1,40 $м^2$
8	25/VII	2	„	321	0,11	4,44	0,02	0,09	23,2	0,19	0,27	—	ппл 25	а 0,86	„ „ 1,42 $м^2$
9	10/VIII	2	„	304	0,045	0,51	0,09	0,13	5,5	0,09	0,12	—	ппл 21	а 0,86	
10	25/VIII	2	„	306	0,031	0,28	0,11	0,18	4,7	0,06	0,09	—	ппл 13	а 0,86	мертв. пр. 0,06 $м^2$
11	14/IX	2	„	304	0,047	0,27	0,17	0,29	4,4	0,06	0,09	—	ппл 16	а 0,86	
12	28/IX	2	„	312	0,10	0,56	0,18	0,27	6,2	0,09	0,16	—	ппл 20	а 0,86	
13	9/X	2	„	312	0,092	0,56	0,16	0,25	5,8	0,10	0,15	—	ппл 18	а 0,86	
14	3/XI	2	„	316	0,17	0,58	0,29	0,37	1,7	0,34	0,40	—	Л 6/17	а	
15	14/XI	2	„	323	0,16	0,62	0,26	0,34	1,8	0,34	0,40	—	Л 6/18	„	расходы №№ 15-17 — у водпоста ледостав
16	5/XII	2	„	323	0,079	0,47	0,17	0,23	1,8	0,26	0,30	—	Л 6/10	„	
17	28/XII	2	„	318	0,072	0,45	0,16	0,20	1,8	0,25	0,40	—	Л 6/9	„	

Расходы №№ 7—13 — коэффициент K принят условно. Расходы №№ 15—17 измерены в искусственно суженном русле. Расходы №№ 1—3, 5—17 измерены при подпоре от нижерасположенной плотины.

50. р. Большой Иргиз — г. Пугачев

1	28/I	3	св	283	2,82	4,00	0,70	1,15	4,0	1,00	1,00	—	Ж3 6/16	а	расходы №№ 1—7 — у водпоста ледостав
2	14/II	3	„	281	1,34	4,94	0,27	0,55	4,4	1,12	1,13	—	Ж3 5/15	„	мертв. пр. 1,12 $м^2$
3	19/II	3	„	279	1,31	5,00	0,26	0,56	4,4	1,14	1,15	—	Л 5/15	„	„ „ 1,16 $м^2$
4	28/II	3	„	279	2,10	4,62	0,45	0,86	4,4	1,05	1,05	—	Ж3 6/18	„	„ „ 0,52 $м^2$

№ расхода	Дата измерения	№ створа	Состояние реки на участке гидроствора	Уровень воды (*см*) над нулем графика. Основной водпост / гидроствор	Расход воды (*м³/сек*)	Площадь водного сечения (*м²*)	Скорость течения (*м/сек*) средняя	Скорость течения (*м/сек*) наибольшая	Ширина реки (*м*)	Глубина (*м*) средняя	Глубина (*м*) наибольшая	Уклон водной поверхности (‰)	Способ измерения расхода	Метод вычисления расхода	Примечание
1	2	3	4	5	6	7	8	9	10	11	12	13	14	15	16
5	11/III	3	св	285	1,76	4,62	0,38	0,76	4,4	1,05	1,05	—	Л 5/15	а	мертв. пр. 1,05 *м²*
6	21/III	3	„	287	1,92	4,40	0,44	0,86	4,4	1,00	1,00	—	Л 6/18	„	„ „ 0,50 *м²*
7	30/III	3	„	274	1,54	4,40	0,35	0,75	4,4	1,00	1,00	—	Ж3 5/15	„	„ „ 1,40 *м²*
8	15/IV	3	„	280	2,23	4,56	0,49	1,24	4,4	1,04	1,10	—	Ж3 8/24	„	
9	18/IV	1	рлдх	482	72,5	245	0,30	0,44	78,0	3,14	4,28	—	Ж3 7/9	„	
10	18/IV	1	„	526	85,3	281	0,30	0,40	81,5	3,45	4,72	—	Ж3 7/11	„	
11	19/IV	1	„	574	*87,6*	322	*0,27*	*0,40*	85,5	3,77	5,2	—	Л 7/35	„	
12	20/IV	1	„	670	208	406	0,51	0,76	92,5	4,39	6,1	—	Ж3 8/22	„	
13	20/IV	1	„	758	310	489	0,63	0,80	99,5	4,91	7,1	—	Л 7/7	„	
14	21/IV	1	„	884	394	599	0,66	0,86	115	5,2	8,3	—	Ж3 10/20	„	
15	21/IV	1	„	936	471	673	0,70	0,81	110	6,1	8,8	—	Л 9/9	„	
16	22/IV	1	„	1 036	543	789	0,69	0,90	113	7,0	9,8	—	Ж3 10/14	„	
17	23/IV	1	„	1 128	661	908	0,73	0,85	123	7,4	10,7	—	Л 12/18	„	
18	24/IV	1	„	1 140	641	920	0,70	0,95	123	7,5	10,9	—	Ж3 12/40	„	
19	25/IV	1	св	1 138	652	913	0,71	0,96	123	7,4	10,9	—	Л 12/56	„	
20	27/IV	1	„	1 094	553	860	0,64	0,89	120	7,2	10,4	—	Ж3 12/47	„	
21	28/IV	1	„	1 042	466	813	0,57	0,83	118	6,9	10,0	—	Л 12/50	„	
22	29/IV	1	„	968	369	718	0,51	0,72	111	6,5	9,2	—	Ж3 10/38	„	
23	30/IV	1	„	890	309	628	0,49	0,68	106	5,9	8,4	—	Л 10/40	„	
24	1/V	1	„	814	241	551	0,44	0,61	102	5,4	7,8	—	Ж3 10/34	„	
25	2/V	1	„	733	202	461	0,44	0,60	96,0	4,80	6,8	—	Л 9/34	„	
26	2/V	1	„	675	157	414	0,38	0,52	91,5	4,52	6,4	—	Ж3 9/27	„	
27	3/V	1	„	610	122	360	0,34	0,52	86,0	4,19	5,8	—	Л 9/25	„	
28	3/V	1	„	553	99,0	311	0,32	0,46	83,5	3,72	5,3	—	Ж3 7/21	„	
29	4/V	1	„	494	71,3	264	0,27	0,36	79,6	3,32	4,69	—	Л 7/21	„	
30	5/V	1	„	420	57,2	196	0,29	0,53	74,5	2,63	3,66	—	Л 7/21	„	
31	6/V	1	„	376	38,4	161	0,24	0,46	72,0	2,24	3,18	—	Ж3 6/13	„	
32	9/V	1	„	320	26,8	123	0,22	0,56	66,0	1,86	2,62	—	Л 6/14	„	
33	29/V	3	„	342	4,70	3,40	1,38	2,55	4,0	0,85	0,85	—	Ж3 7/21	„	
34	5/VI	3	„	306	2,60	4,20	0,62	1,24	4,0	1,05	1,05	—	Л 4/11	„	мертв. пр. 1,05 *м²*
35	17/VI	3	„	267	2,77	2,40	1,15	2,72	4,0	0,60	0,60	—	Л 4/5	„	„ „ 0,90 *м²*
36	28/VI	3	„	285	2,05	3,40	0,60	1,13	4,0	0,85	0,85	—	Ж3 7/21	„	
37	10/VII	3	„	300	2,41	3,00	0,80	1,52	4,0	0,75	0,75	—	Ж3 7/17	„	
38	24/VII	3	„	287	1,24	0,80	1,55	2,78	4,0	0,20	0,20	—	Л 7/7	„	
39	31/VII	3	„	282	1,26	2,56	0,49	1,05	4,0	0,64	0,65	—	Л 7/13	„	
40	10/IX	3	„	250	0,72	1,23	0,50	0,94	4,4	0,28	0,28	—	Л 8/8	„	
41	26/IX	3	„	244	0,80	1,98	0,40	0,72	4,4	0,45	0,45	—	Ж3 8/16	„	
42	30/IX	3	„	244	1,01	1,19	0,85	1,33	4,4	0,27	0,27	—	Л 8/8	„	
43	10/X	3	„	245	0,90	2,90	0,31	0,39	4,4	0,66	0,66	—	Л 8/16	„	
44	22/X	3	„	247	0,84	2,64	0,32	0,39	4,4	0,60	0,60	—	Ж3 8/24	„	
45	30/X	3	„	258	0,86	3,21	0,27	0,36	4,4	0,73	0,73	—	Л 8/24	„	
46	11/XI	3	„	261	1,36	3,70	0,37	0,47	4,4	0,84	0,84	—	Л 8/24	„	
47	29/XI	3	„	261	1,40	3,56	0,39	0,53	4,4	0,81	0,81	—	Л 8/24	„	
48	30/XI	3	„	262	1,48	3,52	0,42	0,50	4,4	0,80	0,80	—	Ж3 8/22	„	расходы №№ 45, 47—51 — у водпоста ледостав
49	10/XII	3	„	272	1,41	3,52	0,40	0,54	4,4	0,80	0,80	—	Л 8/24	„	
50	20/XII	3	„	273	1,54	2,55	0,60	1,00	4,4	0,58	0,58	—	Л 8/24	„	
51	30/XII	3	„	276	1,20	2,02	0,59	0,94	4,4	0,46	0,46	—	Л 8/24	„	

Расходы №№ 1—8, 33—51 измерены в водоподводящем лотке мельницы и отражают попуски верхнего водохранилища. Расходы № 33, 34 отнесены к подпорному уровню от р. Волга.

52. р. Камелик — с. Ново-Спасское

1	29/VI	2	св	191	0,038	1,41	0,03	0,09	6,5	0,22	0,35	—	ппл 15	а 0,90	
2	24/VII	2	„	194	0,067	1,85	0,04	0,07	7,5	0,25	0,38	—	ппл 21	а 0,90	

Расходы № 1, 2 — коэффициент *K* принят по данным расхода № 15 за 1950 г.

53. р. Таловая — пос. Юлдашбаево

1	18/IV	1	св	264	6,44	44,1/18,9	0,34	0,52	60,0	0,74	2,13	—	Л 6/11	а	затоплен. снег 25,2 *м²*
2	18/IV	1	редкая снежница	322	20,8	68,0/33,3	0,62	0,79	60,0	1,13	2,67	—	Л 6/10	„	„ „ 34,7 *м²*
3	19/IV	1	св	467	94,5	134/84,1	1,12	1,47	54,0	2,48	4,20	—	Ж3 10/22	„	затоплен. снег 49,9 *м²*
4а	19/IV	1	„	511	118	156/136	0,87	1,28	54,0	2,89	4,58	—	Ж3 10/28	„	„ „ 20,0 *м²*
4б	19/IV	1	„	518	2,71	24,4	0,11	0,16	45,0	0,54	0,80	—	Ж3 5/5	„	
4	19/IV			511	121										
5а	20/IV	1	св	536	160	173/169	0,95	1,53	60,0	2,88	4,85	—	Ж3 12/54	а	затоплен. снег 4,00 *м²*
5б	20/IV	1	„	535	5,39	35,7	0,15	0,29	55,0	0,65	1,02	—	Ж3 6/11	„	
5	20/IV			536	165										
6а	20/IV	1	редкая снежница	520	167	167	1,00	1,54	58,0	2,88	4,88	—	Ж3 12/33	а	а — главное русло
6б	20/IV	1	св	524	4,11	30,8	0,13	0,22	49,0	0,63	0,90	—	Ж3 6/6	„	б — протока Сухая Солянка
6	20/IV			520	171										
7	21/IV	1	св	484	138	146	0,95	1,48	51,0	2,86	4,55	—	Л 11/31	а	
8	22/IV	1	„	492	145	148	0,98	1,60	54,0	2,74	4,40	—	Л 12/53	„	
9а	22/IV	1	„	510	174	162	1,09	1,66	56,5	2,83	4,57	—	Ж3 12/35	„	
9б	22/IV	1	„	510	1,94	22,4	0,09	0,12	44,0	0,51	0,78	—	Ж3 5/5	„	
9	22/IV			510	176										
10	24/IV	1	св	494	148	150	0,99	1,55	54,5	2,75	4,40	—	Л 12/54	а	
11	25/IV	1	„	457	118	131	0,90	1,42	49,5	2,65	4,15	—	Л 11/51	„	
12	26/IV	1	„	372	62,4	91,6	0,68	1,12	44,0	2,08	3,26	—	Ж3 10/44	„	
13	26/IV	1	„	348	50,3	81,7	0,62	1,02	43,0	1,90	3,04	—	Ж3 10/42	„	
14	27/IV	1	„	318	34,0	67,2	0,51	0,86	40,5	1,66	2,71	—	Л 9/39	„	

№ расхода	Дата измерения	№ створа	Состояние реки на участке гидроствора	Уровень воды (*см*) над нулем графика. Основной водпост / гидроствор	Расход воды ($м^3/сек$)	Площадь водного сечения ($м^2$)	Скорость течения (*м/сек*) средняя	Скорость течения (*м/сек*) наибольшая	Ширина реки (*м*)	Глубина (*м*) средняя	Глубина (*м*) наибольшая	Уклон водной поверхности (‰)	Способ измерения расхода	Метод вычисления расхода	Примечание
1	2	3	4	5	6	7	8	9	10	11	12	13	14	15	16
15	27/IV	1	св	310	33,1	64,2	0,52	0,85	40,0	1,60	2,63	—	Ж3 9/37	а	
16	28/IV	1	„	277	19,7	51,3	0,38	0,68	38,0	1,35	2,30	—	Л 9/29	„	
17	29/IV	1	„	252	14,5	42,2	0,34	0,59	36,0	1,17	2,07	—	Ж3 9/27	„	
18	30/IV	1	„	232	103	35,6	0,29	0,48	34,5	1,03	1,88	—	Ж3 9/23	„	
19	1/V	1	„	224	8,90	31,9	0,28	0,46	34,6	0,92	1,83	—	Ж3 9/31	„	
20	3/V	1	„	201	5,10	24,3	0,21	0,34	33,0	0,74	1,55	—	Ж3 8/25	„	
21	4/V	1	„	192	3,58	21,6	0,17	0,28	32,5	0,66	1,50	—	Л 7/20	„	
22	6/V	н. 1 *км*	„	180	2,30	8,74	0,26	0,53	18,0	0,49	0,95	—	Л 8/13	„	
23	8/V	н. 1 *км*	„	170	1,38	7,95	0,17	0,39	15,7	0,51	1,07	—	Л 5/10	„	мертв. пр. 0,93 $м^2$
24	12/V	н. 1 *км*	„	162	0,59	6,36	0,09	0,28	12,3	0,52	1,02	—	Л 7/16	„	„ „ 1,62 $м^2$
25	16/V	н. 1 *км*	„	153	0,20	5,64	0,04	0,11	10,3	0,55	1,04	—	Л 6/12	„	„ „ 1,68 $м^2$
26	25/V	н. 3 *км*	„	143	0,052	0,82	0,06	0,11	4,0	0,20	0,28	—	Л 6/6	„	„ „ 0,10 $м^2$

Расходы № 8, 10 — не учтен незначительный расход протоки Сухая Солянка.

54. р. Большой Камышлак — с. Новочерниговка

1а	23/V	н. 3 *км*	св	416	0,043	0,14	0,31	0,40	1,1	0,13	0,25	—	Ж3 3/3	а	а — протока л. б.
1б	23/V	н. 3 *км*	„	416	0,034	0,16	0,21	0,31	1,2	0,13	0,25	—	Ж3 5/5	„	б — протока пр. б.
1	23/V			416	0,077										

55. р. Чалыкла — р. п. Озинки

1	16/IV	1	впл	368	0,85	2,28	0,37	0,59	6,9	0,33	0,50	—	Ж3 7/7	а	
2	16/IV	1	„	400	4,28	6,88	0,62	0,84	6,9	0,99	1,20	—	Ж3 6/18	„	
3	20/IV	1	св	454	29,2	44,0	0,66	0,89	20,4	2 16	2,50	—	Ж3 10/30	„	расходы №№ 3—5
4	21/IV	1	„	398	16,1	31,1	0,52	0,70	20,4	1,52	1,95	—	Ж3 10/28	„	измерены между
5	22/IV	1	„	347	8,08	21,7	0,37	0,56	20,4	1,06	1,35	—	Ж3 11/25	„	редким ледоходом
6	22/IV	1	„	340	15,0	20,6	0,73	1,01	20,4	1,01	1,45	—	Ж3 10/22	„	
7	23/IV	1	„	274	5,26	7,88	0,67	0,81	15,6	0,51	0,75	—	Ж3 7/7	„	
8	24/IV	1	„	243	3,72	4,53	0,82	1,25	12,8	0,35	0,65	—	Ж3 8/8	„	
9	24/IV	1	„	253	5,86	6,63	0,88	1,72	13,5	0,49	0,70	—	Ж3 8/8	„	
10	25/IV	в. 0,83 *км*	„	234	3,68	5,11	0,72	0,97	10.9	0,47	0.64	—	Ж3 10/19	„	
11	26/IV	в. 0,83 *км*	„	222	1,65	3,80	0,43	0,64	10,6	0,36	0,50	—	Ж3 9/17	„	

Расходы № 1, 2 измерены в искусственном снеговом русле, не учтен незначительный расход подо льдом. Расходы №№ 3—5 измерены при заторах льда ниже водпоста. Расходы, измеренные 21, 30/V, исчезающе малы.

56. р. Большой Кушум — с. Ново-Бельковка

1	10/I	н. 1,1 *км*	св	224	0,072	0,12	0,60	0,71	0.53	0,22	0,22	—	Л 4/4	а	расходы №№ 1—7 —
2	31/I	н. 1,1 *км*	„	222	0,058	0,11	0,53	0 66	0,53	0,20	0,20	—	Ж3 4/4	„	у водпоста ледостав
3	5/II	н. 1,1 *км*	„	227	0,068	0,12	0,57	0,70	0,53	0,22	0,22	—	Л 4/4	„	
4	20/II	н. 1,1 *км*	„	230	0,073	0,13	0,56	0,66	0,53	0,25	0,25	—	Ж3 4/4	„	
5	10/III	н. 1,1 *км*	„	229	0,071	0,12	0,59	0,69	0,53	0.23	0,23	—	Л 4/4	„	
6	29/III	н. 1,1 *км*	„	235	0,052	0,14	0,37	0,45	0,53	0,26	0,27	—	Ж3 4/4	„	
7	5/IV	н. 1,1 *км*	„	231	0,061	0,11	0,55	0,76	0.53	0,21	0,21	—	Л 4/4	„	
8	22/IV	1	„	387	23,9	97,8	0,24	0,36	39,6	2,47	3,44	—	Л 7/35	„	
9	23/IV	1	„	372	11,3	87,2	0,13	0,18	36,3	2,40	3,30	—	Ж3 7/31	„	
10	24/IV	1	„	426	6,90	109	0,06	0,14	39,0	2,79	3,71	—	Л 8/14	„	
11	15/VI	н. 1,1 *км*	„	217	0,069	0,29	0,24	0,29	1,0	0,29	0.34	—	Л 4/4	„	
12	7/IX	н. 5 *км*	„	223	0,12	0,64	0,19	0,25	3,2	0,20	0,35	—	Л 4/4	„	
13	20/IX	н. 5 *км*	„	223	0,094	0,46	0,20	0,29	3,1	0,15	0,25	—	Л 4/4	„	расходы №№ 13-15—
14	5/X	н. 5 *км*	„	240	0,11	0,46	0,24	0.26	2,5	0,18	0,25	—	Л 4/4	„	намыв русла
15	20/X	н. 5 *км*	„	241	0,10	0,44	0,23	0,26	2 5	0,18	0,24	—	Л 4/4	„	
16	25/X	н. 5 *км*	„	243	0,12	0,51	0,24	0,34	2,8	0,18	0,28	—	Л 5/5	„	
17	10/XI	н. 5 *км*	„	244	0,17	0,58	0,29	0,40	3,4	0,17	0,29	—	Л 4/4	„	
18	25/XI	н. 5 *км*	„	238	0,11	0,44	0,25	0,37	3,4	0,13	0,22	—	Л 5/5	„	расходы №№ 18-20—
19	10/XII	н. 5 *км*	„	236	0,076	0,44	0,17	0,23	3,4	0,13	0,21	—	Л 5/5	„	у водпоста ледостав
20	25/XII	н. 5 *км*	„	234	0,081	0,49	0,17	0,22	3,4	0,14	0,23	—	Л 5/5	„	

Расходы №№ 1—7, 11 измерены в лотке. Расходы № 9, 10 измерены при подпоре от р. Большой Иргиз. Расход № 11 измерен при подпоре от р. Волга. Расходы №№ 11—16 измерены при заросшем русле реки на участке между водпостом и гидроствором.

57. р. Большой Караман — с. Советское

1	10/I	н. 15 *м*	лдст	276	0,096	1,78/0,74	0,13	0,16	13,7	0,13	0,26	—	Л 6/6	а	расходы №№ 1—7
2	13/II	н. 15 *м*	„	268	0,077	1,02/0,54	0,14	0,18	12,2	0,08	0.19	—	Л 7/7	„	измерены в полынье
3	29/II	н. 15 *м*	„	268	0,073	1,01/0 54	0,14	0,16	12,0	0,08	0,18	—	Л 7/7	„	
4	21/III	н. 15 *м*	„	270	0,11	1,35/0,68	0,16	0,26	12,2	0,11	0,24	—	Л 7/7	„	
5	30/III	н. 15 *м*	„	276	0,13	2,00/0,97	0,13	0,23	13,5	0,15	0,28	—	Л 7/7	„	
6	8/IV	н. 15 *м*	„	276	0,39	1,88/0,77	0.51	0,58	13,5	0,14	0,24	—	Ж3 7/7	„	
7	9/IV	1	„	292	1,54	8,86/7,36	0,21	0,28	32.1	0,28	0,46	—	Ж3 5/5	„	
8	13/IV	1	рлдх	312	3,87	15,7	0,25	0,37	35.5	0,44	0,64	—	Л 6/7	„	
9	13/IV	1	„	352	11,6	28,4	0,41	0,66	37,8	0,75	1,00	—	Л 6/10	„	
10	14/IV	1	„	465	43,3	77,3	0,56	0,86	47,8	1,62	2,20	—	Ж3 7/12	„	
11	14/IV	1	лдх	528	64,8	107	0,61	1,04	56 5	1,89	2,80	—	пплд 15	а 0,85	
12	15/IV	1	„	839	276	372	0.74	1,25	99 0	3,76	5,9	—	пплд 20	а 0,85	
13	16/IV	1	рлдх	785	229	320	0,72	1.04	96 5	3,32	5.4	—	пплд 13	а 0,85	
14	16/IV	1	„	725	159	273	0,58	0,94	92,5	2,95	4,95	—	Ж3 7/13	а	
15	17/IV	1	„	586	92,2	150	0,61	0,97	68,2	2,14	3,60	—	Ж3 8/14	„	
16	18/IV	1	лдх	757	195	294	0,66	1,04	95,0	3,09	5,1	—	пплд 20	а 0,80	
17	19/IV	1	св	511	68,0	100	0,68	1,13	50,7	1,97	2,80	—	Ж3 6/12	а	
18	20/IV	1	„	406	32,7	47,6	0,69	0,94	39,5	1,21	1,50	—	Ж3 6/18	„	
19	21/IV	1	„	366	19,0	35,2	0,54	0,77	37,0	0,95	1,25	—	Ж3 5/10	„	
20	22/IV	1	„	340	11,1	26,4	0,42	0,63	36,0	0,73	1,00	—	Ж3 5/10	„	

№ расхода	Дата измерения	№ створа	Состояние реки на участке гидроствора	Уровень воды (*см*) над нулем графика. Основной водпост / гидроствор	Расход воды ($м^3/сек$)	Площадь водного сечения ($м^2$)	Скорость течения (*м/сек*) средняя	Скорость течения (*м/сек*) наибольшая	Ширина реки (*м*)	Глубина (*м*) средняя	Глубина (*м*) наибольшая	Уклон водной поверхности (‰)	Способ измерения расхода	Метод вычисления расхода	Примечание
1	2	3	4	5	6	7	8	9	10	11	12	13	14	15	16
21	23/IV	1	св	326	8,87	22,0	0,40	0,59	34,8	0,63	0,90	—	Ж3 5/10	а	
22	13/V	н. 15 *м*	„	275	0,36	1,81	0,20	0,32	12,2	0,15	0,23	—	Ж3 9/9	„	
23	27/V	н. 22 *м*	„	269	0,18	1,04	0,17	0,22	8,7	0,12	0,20	—	Ж3 7/7	„	
24	27/VI	н. 22 *м*	тр	270	0,096	0,93	0,10	0,19	8,1	0,11	0,17	—	Л 7/7	„	
25	24/VII	н. 22 *м*	„	266	0,065	0,64	0,10	0,17	7,4	0,09	0,12	—	Л 7/7	„	
26	28/VIII	н. 22 *м*	„	264	0,054	0,48	0,11	0,17	7,0	0,07	0,10	—	Л 7/7	„	
27	25/IX	н. 22 *м*	„	263	0,040	0,39	0,10	0,15	7,3	0,05	0,09	—	Л 7/7	„	
28	23/X	н. 22 *м*	св	263	0,080	0,60	0,13	0,21	7,1	0,08	0,12	—	Л 7/7	„	
29	19/XI	н. 22 *м*	лдст	264	0,093	0,61/0,53	0,18	0,25	7,2	0,08	0,11	—	Л 6/6	„	
30	13/XII	н. 22 *м*	„	285	0,065	2,60/0,65	—	0,16	11,2	0,23	0,34	—	Л 4/4	„	расходы № 29, 31 измерены в полынье
31	23/XII	н. 22 *м*	„	270	0,059	0,83/0,48	0,12	0,18	7,5	0,11	0,19	—	Л 5/5	„	

Расходы №№ 11—13, 16 — коэффициент *K* принят условно. Расход № 30 измерен при зажоре ниже гидроствора.

59. р. Терешка — с. Куриловка

1	18/I	1	лдст	41	4,80	18,2/14,6	0,33	0,40	24,8	0,73	0,87	—	Л 8/24	а	
2	10/II	1	„	42	4,73	17,8/13,4	0,35	0,42	24,4	0,73	0,89	—	Л 8/24	„	
3	25/II	1	„	44	4,42	18,7/13,1	0,34	0,46	24,6	0,76	0,90	—	Л 8/24	„	
4	13/III	1	„	47	5,11	19,6/13,6	0,38	0,46	25,1	0,78	0,96	—	Л 8/24	„	
5	30/III	1	„	50	4,18	19,9/13,7	0,31	0,42	25,2	0,79	0,96	—	Л 8/24	„	
6	15/IV	1	рлдх	71	13,0	27,1	0,48	0,65	28,1	0,96	1,28	—	Ж3 4/12	„	
7	17/IV	1	„	116	33,2	47,6	0,70	1,10	53,3	0,89	1,79	—	Ж3 8/25	„	
8	18/IV	1	„	181	68,7	86,4	0,80	1,05	56,4	1,53	2,32	—	Ж3 9/34	„	
9	19/IV	1	лдх	201	102	102	1,00	1,33	56,9	1,79	2,68	—	пплд 24	а 0,88	
10	21/IV	1	рлдх	182	91,0	92,5	0,98	1,46	56,6	1,63	2,49	—	Ж3 9/37	а	
11	26/IV	1	св	169	87,2	91,0	0,97	1,22	56,6	1,61	2,66	—	Ж3 9/34	„	
12	28/IV	1	„	196	108	107	1,00	1,33	57,5	1,86	2,88	—	Ж3 9/35	„	
13	1/V	1	„	122	55,1	58,8	0,94	1,24	53,0	1,11	1,75	—	Ж3 8/27	„	
14	5/V	1	„	86	34,3	38,5	0,89	1,16	52,1	0,74	1,35	—	Ж3 8/20	„	
15	16/V	1	„	57	17,2	27,8	0,62	0,88	49,0	0,57	1,00	—	Ж3 6/14	„	
16	31/V	1	„	48	14,2	26,3	0,54	0,77	43,0	0,61	1,20	—	Ж3 5/14	„	
17	16/VI	1	„	34	9,58	19,8	0,48	0,66	33,2	0,60	0,90	—	Ж3 4/11	„	
18	29/VI	1	„	24	6,58	14,0	0,47	0,64	28,4	0,49	0,65	—	Ж3 4/12	„	
19	14/VII	1	„	24	6,91	14,9	0,46	0,62	28,7	0,52	0,65	—	Ж3 4/12	„	
20	31/VII	1	„	21	5,61	12,7	0,44	0,62	28,0	0,45	0,57	—	Ж3 6/18	„	
21	15/VIII	1	„	18	5,52	12,1	0,46	0,61	27,4	0,44	0,58	—	Ж3 6/18	„	
22	30/VIII	1	„	20	5,56	12,6	0,44	0,61	27,5	0,46	0,58	—	Ж3 6/12	„	
23	30/IX	1	„	18	5,06	12,0	0,42	0,58	26,2	0,46	0,56	—	Ж3 6/8	„	
24	27/X	1	„	22	6,00	13,4	0,45	0,64	26,6	0,50	0.65	—	Ж3 4/12	„	
25	13/XII	1	лдст	32	2,44	17,1/10,3	0,24	0,34	31,2	0,55	0,78	—	Ж3 6/11	„	
26	21/XII	1	„	46	4,38	22,2/15,4	0,28	0,40	37,8	0,59	0,92	—	Ж3 5/9	„	
27	30/XII	1	„	47	4,68	22,5/14,5	0,32	0 43	37,9	0,59	0,94	—	Ж3 5/9	„	

Расход № 9 — коэффициент *K* определен по данным расходов № 8, 10. В период 20—28/IV размыло русло реки у левого берега.

60. р. Алай — с. Покровское

1	18/I	2	лдст	253	2,09	9,83/4,65	0,45	0,64	11,8	0,83	1,21	—	Л 4/10	а	
2	16/II	2	„	298	2,12	19,1/5,00	0,42	0,67	27,0	0,71	1,64	—	Л 5/12	„	
3	29/II	2	„	323	1,11	25,1/3,73	0,30	0,48	27,0	0,93	1,81	—	Л 4/10	„	
4	15/III	2	„	340	1,10	29,5/4,58	0,24	0,40	27,0	1,09	2,01	—	Л 4/10	„	
5	27/III	2	„	310	1,15	21,9/4,76	0,24	0,35	27,0	0,81	1,75	—	Л 4/10	„	
6	10/IV	2	„	356	1,64	35,2/6,71	0,24	0,47	26,5	1,33	2,23	—	Л 5/11	„	
7	16/IV	в. 650 *м*	„	408	16,4	49,6/24,6	0,67	0,87	38,0	1,31	2,00	—	Ж3 6/16	„	
8	17/IV	в. 650 *м*	„	444	31,4	71,9/42,0	0,75	0,91	44,0	1,63	2,55	—	Ж3 7/13	„	
9	19/IV	в. 650 *м*	лдх	412	42,2	59,1/52,8	0,80	1,08	40,0	1,48	2,30	—	Ж3 6/11	„	
10	20/IV	в. 650 *м*	св	362	23,6	31,4	0,75	1,01	34,0	0,92	1,56	—	пплм 12	а 0,74	
11	21/IV	в. 650 *м*	„	332	18,0	22,4	0,80	1,10	29,7	0,75	1,30	—	Ж3 6/12	а	
12	22/IV	в. 650 *м*	„	311	13,6	17,2	0.79	1,25	29,7	0,58	1,08	—	Ж3 5/10	„	
13	23/IV	2	„	287	12,8	22,9	0,56	0,94	27,0	0,85	2,23	—	Ж3 8/24	„	
14	30/IV	2	„	274	11,3	20,0	0,56	0,98	18,7	1,07	2,05	—	Ж3 5/23	„	
15	3/V	2	„	250	7,90	16,2	0,49	0,98	12,6	1,29	1,80	—	Ж3 4/18	„	мертв. пр. 2,65 $м^2$
16	6/V	2	„	231	5,85	13,5	0,43	0,87	11,4	1,18	1,60	—	Ж3 4/16	„	„ „ 1,34 $м^2$
17	15/V	2	„	219	4,62	12,4	0,37	0,76	10,8	1,15	1,50	—	Ж3 3/9	„	„ „ 1,57 $м^2$
18	28/V	2	„	210	3,76	11,3	0,33	0,82	10,9	1,04	1,37	—	Ж3 4/10	„	„ „ 2,43 $м^2$
19	31/V	2	„	212	3,76	11,7	0,32	0,91	11,2	1,04	1,45	—	Ж3 4/10	„	„ „ 2,52 $м^2$
20	15/VI	2	„	200	2,43	10,6	0,23	0,65	11,0	0,96	1,30	—	Ж3 4/10	„	„ „ 2,22 $м^2$
21	30/VI	2	„	193	1,70	9,66	0,18	0,65	11,0	0,88	1,21	—	Ж3 4/10	„	„ „ 2,02 $м^2$
22	8/VII	н. 70 *м*	„	196	2,27	4,74	0,48	0,79	9,8	0,48	0,98	—	Ж3 5/12	„	
23	30/VII	н. 70 *м*	„	188	1,49	4,00	0,37	0,76	8,4	0,48	0,87	—	Ж3 4/10	„	
24	15/VIII	н. 70 *м*	„	190	1,95	4,47	0,44	0,76	9,2	0,49	0,90	—	Ж3 4/10	„	
25	31/VIII	н. 70 *м*	„	195	2,65	5,02	0,53	0,80	10,9	0,46	0,95	—	Ж3 5/12	„	
26	13/IX	н. 70 *м*	„	190	1,94	4,39	0,44	0,81	8,7	0,50	0,90	—	Ж3 5/12	„	
27	28/IX	н. 70 *м*	„	188	1,84	4,32	0,48	0,77	9,2	0,47	0,92	—	Ж3 5/12	„	
28	14/X	н. 70 *м*	„	192	2,36	4,55	0,52	0,78	10,2	0,45	1,00	—	Ж3 5/12	„	
29	31/X	н. 70 *м*	„	199	3,38	5,95	0,57	0,83	11,5	0,52	1,05	—	Ж3 6/13	„	
30	15/XI	н. 70 *м*	„	192	*2,62*	5,18	*0,51*	*0,80*	10,6	0,49	0,97	—	Ж3 5/12	„	
31	6/XII	н. 70 *м*	лдст	219	2,22	8,47/5,96	0,37	0,65	13,2	0,64	1,24	—	Л 7/22	„	расход № 30 — у водпоста ледостав

Расход № 10 — коэффициент *K* определен по данным расходов № 9, 11. Разница уровня воды при расходах №№ 1—6, 24—31 с уровнем в таблице ЕУВ обусловлена попусками воды вышерасположенного водохранилища.

№ расхода	Дата измерения	№ створа	Состояние реки на участке гидроствора	Уровень воды (*см*) над нулем графика. Основной водпост / гидроствор	Расход воды ($м^3/сек$)	Площадь водного сечения ($м^2$)	Скорость течения (*м/сек*) средняя	Скорость течения (*м/сек*) наибольшая	Ширина реки (*м*)	Глубина (*м*) средняя	Глубина (*м*) наибольшая	Уклон водной поверхности (‰)	Способ измерения расхода	Метод вычисления расхода	Примечание
1	2	3	4	5	6	7	8	9	10	11	12	13	14	15	16
61. р. Казанла — с. Куриловка															
1	21/I	1	св	92	0,30	3,20	0,09	0,18	4,7	0,68	0,80	—	Л 4/12	а	
2	21/I	1	„	89	0,17	3,05	0,05	0,07	4,7	0,65	0,77	—	гш 4	„	
3	21/I	1	„	94	0,41	3,29	0,12	0,18	4,7	0,70	0,82	—	гш 7	„	
4	9/II	1	заб	95	0,43	3,37	0,13	0,19	4,6	0,73	0,84	—	Л 4/12	„	
5	19/II	1	лдст	95	0.36	3,47/2,95	0,12	0,20	4,6	0,75	0,86	—	Л 4/12	„	
6	28/II	1	заб	95	0,41	3,40	0,12	0,20	4,6	0,74	0,82	—	Л 5/15	„	
7	11/III	1	лдст	97	0,47	3,52	0,13	0,20	4,6	0,77	0,86	—	Л 5/15	„	расход № 7 измерен в искусственной полынье
8	6/IV	1	св	94	0,40	3,30	0,12	0,22	4,6	0,72	0,82	—	Ж3 4/10	а	
9	12/IV	1	„	112	1,25	4,11	0,30	0,43	4,7	0,87	1,00	—	Ж3 4/12	„	
10	13/IV	2	„	138	2.70	6,94	0,39	0,51	7,3	0,95	1,12	—	Ж3 3/7	„	
11	14/IV	2	„	172	4,84	9,57	0,51	0,68	8,2	1,17	1,40	—	Ж3 3/9	„	
12	14/IV	2	„	190	7,16	11,5	0,62	0,87	8,5	1,35	1,60	—	Ж3 3/9	„	
13	15/IV	2	„	192	7,60	11,8	0,64	0,91	8,6	1,37	1,63	—	Ж3 3/9	„	
14	15/IV	2	рлдх	220	11.0	14,1	0,78	1,08	9,4	1,50	1,88	—	Ж3 4/10	„	
15	15/IV	2	„	251	15,7	17,6	0,89	1,27	10,5	1,68	2,19	—	Ж3 4/12	„	
16	16/IV	2	св	249	15,4	17,4	0,89	1,25	10,6	1,64	2,17	—	Ж3 4/12	„	
17	17/IV	2	„	185	7,06	11,3	0,63	0,85	9,4	1,20	1,51	—	Ж3 3/9	„	
18	17/IV	2	„	265	19,1	19,8	0,96	1,50	12,4	1,60	2,24	—	Ж3 5/15	„	
19	17/IV	2	„	266	19,2	19,9	0,96	1,43	12,4	1,60	2,25	—	Ж3 5/5	„	
20	18/IV	2	„	206	9,91	13,5	0,73	1,00	10,0	1,35	1,75	—	Ж3 3/9	„	
21	18/IV	2	„	176	5,89	10,5	0,56	0,73	8,9	1,18	1,45	—	Ж3 3/9	„	
22	21/IV	2	„	150	3,70	7,21	0,51	0,68	8,2	0,88	1,08	—	Ж3 3/7	„	
23	30/V	1	„	117	*0,75*	1,70	*0,44*	*0,63*	4,4	0,39	0,43	—	Ж3 4/10	„	
24	30/VI	1	„	104	0.30	1,14	0,26	0,31	4,2	0,27	0,30	—	Ж3 4/4	„	
25	30/VII	1	„	113	0.66	1,53	0,43	0,61	4 6	0,33	0,38	—	Ж3 4/7	„	
26	31/VII	1	„	101	0,22	0,95	0,23	0,31	4,7	0,20	0.27	—	Ж3 4/4	„	
27	31/VIII	1	„	101	0,25	*1,08*	0,23	0,31	4,6	*0,23*	0.26	—	Ж3 4/4	„	
28	30/IX	1	„	98	0,10	0,97	0,10	0,18	4,6	0,21	0,28	—	Ж3 4/4	„	
29	30/X	1	„	111	0,59	1,44	0,40	0 50	4,9	0,29	0,39	—	Ж3 4/4	„	
30	14/XII	1	„	103	0,23	1,02	0,23	0 31	4,6	0,25	0,32	—	Ж3 8/8	„	

Разница уровня воды при расходах с уровнем в таблице ЕУВ обусловлена в период половодья суточным ходом уровня, в период межени — попусками воды вышерасположенного водохранилища.

64. р. Еруслан — р. п. Красный Кут

1а	11/IV	н. 2,5 *км*	св	181	0,20	0,34	0,59	0,84	5,3	0,06	0,09	—	Л 4/4	а	а, б — промоины в плотине
1б	11/IV	н. 2,5 *км*	„	181	0,12	0,43	0,28	0,48	9,3	0,05	0,08	—	Л 5/5	„	расходы № 1, 2 — у водпоста ледостав
1	11/IV			181	0,32										
2а	12/IV	н. 2,5 *км*	св	184	0,40	0,69	0,58	1,06	8,2	0,08	0,16	—	Л 6/6	а	
2б	12/IV	н. 2,5 *км*	„	184	0,34	0,90	0,38	0,42	10,1	0,09	0,13	—	Л 5/5	„	
2	12/IV			184	0,74										
3	14/IV	2	рлдх	310	33,5	155/143	0,23	0,38	84,2	1,84	2,90	—	Л 9/34	а	опора моста 12,1 $м^2$
4	14/IV	2	„	418	78,6	261/242	0,32	0,62	103	2,53	3,98	—	Л 9/9	„	„ „ 18,6 $м^2$
5	15/IV	1	св	468	96,7	217	0,45	0,67	62,5	3,47	5,7	—	Л 11/40	„	расходы №№ 5—9 измерены при состоянии чисто
6	15/IV	1	„	488	124	230	0,54	0,78	64,0	3,59	5,9	—	Л 11/19	„	
7	16/IV	1	„	488	116	233	0,50	0,73	64,0	3,64	6,2	—	Л 11/45	„	
8	17/IV	1	рлдх	454	*90,6*	211	*0,43*	*0,57*	60,7	3,48	5,8	—	Л 10/10	„	
9	17/IV	1	„	422	88,8	190	0,47	0,72	55,2	3,44	5,5	—	Л 8/14	„	
10	19/IV	1	„	394	88,4	176	0,50	0,78	52,3	3,37	5,2	—	Л 9/25	„	
11	19/IV	1	св	346	58,2	151	0,39	0,57	48,1	3,14	4,51	—	Л 8/21	„	
12	20/IV	1	„	267	30,7	118	0,26	0,40	44,9	2,63	3,95	—	Л 7/21	„	
13	21/IV	1	„	214	14,1	95,1	0,15	0,20	41,3	2,30	3,35	—	Л 7/19	„	
14	24/IV	в. 1,7 *км*	„	152	1,81	3,16	0,57	1,01	7,8	0,41	0,55	—	Л 7/7	„	

Расходы №№ 5—9 измерены при заторе льда выше и ниже водпоста.

65. р. Еруслан — с. Песчанка

1	8/II	1	лдст	—19	0,32	3,05/1,95	0,16	0,27	8,4	0,36	0,53	—	Ж4 5/9	а	
2	12/III	1	„	—19	0,58	3,35/2,53	0,23	0,32	8,4	0,40	0,56	—	Ж4 5/10	„	
3	4/IV	1	„	—16	0,96	3,53	0,27	0,41	8,5	0,42	0,58	—	Ж4 5/10	„	
4	28/VI	1	св	—10	1,26	4,40	0,29	0,42	9,0	0,49	0,64	—	Ж4 5/10	„	расход № 4 измерен в полынье
5	4/VII	1	св	8	*1,21*	*6,05*	*0,20*	0,41	10,0	*0.60*	0,79	—	Ж4 7/14	„	
6	19/VII	1	„	20	1,98	7,10	0,28	0,47	11,1	0,64	0,91	—	Ж4 6/12	„	
7	30/VIII	1	„	—21	1,01	2.91	0,35	0,55	8,6	0,34	0,47	—	Ж4 6/12	„	
8	9/IX	1	„	—36	0,57	1,74	0,33	0,58	7,9	0,22	0,34	—	Ж4 5/10	„	
9	30/IX	1	„	—26	0,86	2,64	0,33	0,52	8,5	0,31	0,45	—	Ж4 5/10	„	
10	10/X	1	„	—32	0,64	2,14	0,30	0,52	8,7	0,25	0,36	—	Ж4 5/10	„	
11	17/X	1	„	—32	0,65	2,22	0,29	0,63	8,3	0,27	0,38	—	Ж4 5/10	„	
12	30/X	1	„	—25	0,84	2,68	0,31	0,71	8,8	0,30	0,48	—	Ж4 5/10	„	
13	16/XI	1	„	—24	0,91	2,95	0,31	0,61	8,8	0,34	0,52	—	Ж4 5/10	„	расход № 13 — забереги расчищены
14	17/XII	1	лдст	—25	0,45	2,76/1,99	0,23	0,38	8,5	0,32	0,48	—	Ж4 4/8	„	

67. р. Аще-Узек — з. Бисаля

1	17/IV	1	лдх	224	7,15	36,4/30,6	0,23	0,33	26,5	1,37	1,72	—	Ж3 3/6	а	мертв. пр. 3,39 $м^2$
2	17/IV	1	„	281	*11,5*	52,2/47,4	*0,24*	*0,40*	28,5	1,83	2,24	—	Ж3 4/8	„	
3	18/IV	н. 200 *м*	„	510	26,0	103	0,25	0,47	37,2	2,77	4,63	—	Ж3 4/15	„	
4	19/IV	1	„	664	68,3	195	0,35	0,54	51,9	3,76	6,1	—	Ж3 8/27	„	
5	19/IV	1	рлдх	651	66,3	188	0,35	0,52	50,0	3,76	6,0	—	Ж3 7/31	„	

№ расхода	Дата измерения	№ створа	Состояние реки на участке гидроствора	Уровень воды (*см*) над нулем графика. Основной водпост / гидроствор	Расход воды ($м^3/сек$)	Площадь водного сечения ($м^2$)	Скорость течения (*м/сек*) средняя	Скорость течения (*м/сек*) наибольшая	Ширина реки (*м*)	Глубина (*м*) средняя	Глубина (*м*) наибольшая	Уклон водной поверхности (‰)	Способ измерения расхода	Метод вычисления расхода	Примечание
1	2	3	4	5	6	7	8	9	10	11	12	13	14	15	16
6	19/IV	1	рлдх	620	62,6	173	0,36	0,56	47,0	3,68	5,7	—	Ж3 7/31	а	
7	20/IV	1	св	584	*45,3*	157	*0,29*	*0,44*	43,3	3,63	5,4	—	Ж3 7/28	„	
8	20/IV	1	„	528	*36,7*	134	*0,27*	*0,41*	37,9	3,54	4,78	—	Ж3 6/18	„	
9	20/IV	1	„	473	36,5	114	0,32	0,46	35,7	3,19	4,23	—	Ж3 6/18	„	
10	21/IV	1	„	425	29,3	96,9	0,30	0,45	34,0	2,85	3,70	—	Ж3 6/24	„	
11	21/IV	1	„	382	23,5	82,8	0,28	0,47	31,8	2,60	3,31	—	Ж3 6/24	„	
12	22/IV	1	„	325	17,8	64.9	0,27	0,48	30,0	2,16	2.75	—	Ж3 6/20	„	
13	23/IV	1	„	286	14,2	53,0	0,27	0,44	28,8	1,84	2,30	—	Ж3 6/24	„	
14	26/IV	1	„	268	11,9	48,1	0,25	0,44	27,6	1,74	2,15	—	Ж3 6/24	„	
15	28/IV	1	„	241	*7,77*	40,1	*0,19*	*0,35*	26,7	1,50	1,85	—	Ж3 6 20	„	
16	30/IV	1	„	214	6,11	33,2	0,18	0,24	25,4	1,31	1,61	—	Ж3 6/22	„	
17	6/V	1	„	169	2,45	21,9	0,11	0.18	23,8	0,92	1,16	—	Ж3 6/24	„	
18	10/V	1	„	153	1,47	18,3	0,08	0,13	22,8	0,80	1,00	—	Ж3 5/13	„	мертв. пр. 1,85 $м^2$

Расходы № 1, 2 измерены при наличии заберегов, образованных слежавшимся снегом. Расход № 3 измерен при заторе. Расход № 7 измерен при большом транзите камыша и осоки. Расход № 8 измерен при сильном ветре против течения. Расход № 15 измерен при резком снижении уровня при наличии прошлогодней растительности.

68. р. Аще-Узек (Горькая) — з. Куйген-Куль

1	18/IV	2	св	360/354	25,0	110/97,5	0,26	0,43	56,7	1,94	2,53	—	пплд 20	а 0,87	мертв. пр. 17,1 м²
2	18/IV	2	„	358/349	23,3	107/94,9	0,25	0,38	56,3	1,90	2,48	—	Ж3 8/37	а	расходы №№ 1—3—у водпоста ледостав
3	19/IV	2	„	344/333	25,3	98,0/86,2	0,29	0,47	55,8	1,76	2,30	—	Ж3 11/23	„	
4	20/IV	2	„	356/338	39,1	102	0,38	0 65	56,0	1,82	2,40	—	Ж3 11/32	„	расходы № 4, 8 измерены при состоянии „чисто между редким ледоходом“
5	21/IV	2	рлдх	376/354	48,3	109	0,44	0,70	56,7	1,92	2,52	—	Ж3 10/30	„	
6	21/IV	2	„	386/368	56,7	117	0,48	0,66	57,8	2,02	2,65	—	Ж3 10/20	„	
7	22/IV	2	„	392/381	61,7	126	0,49	0,64	59,2	2,13	2,78	—	Ж3 12/34	„	расход № 7 измерен до затора
8	23/IV	1	св	400	56,2	150	0,37	0,62	50,0	3,00	3,92	—	Ж3 10/50	„	
9	23/IV	1	рлдх	390	53,7	144	0,37	0,53	49,4	2,91	3,85	—	Ж3 10/20	„	
10	24/IV	1	св	369	44,2	133	0,33	0,47	48,1	2,76	3,63	—	Ж3 10/32	„	
11	24/IV	1	„	354	39,0	127	0,31	0,46	47,6	2,67	3,47	—	Ж3 10/20	„	
12	25/IV	1	„	329	29,3	115	0,25	0.38	46,2	2,49	3.20	—	Ж3 10/30	„	
13	25/IV	1	„	313	24,9	108	0,23	0,34	46,0	2,35	3,05	—	Ж3 9/18	„	
14	26/IV	1	„	290	19,8	97,6	0,20	0,31	45,3	2,15	2,85	—	Ж3 9/27	„	
15	27/IV	1	„	270	16,1	88,7	0,18	0,27	44,6	1,99	2,63	—	Ж3 8/24	„	
16	29/IV	1	„	251	11,8	80,0	0,15	0,23	44,1	1,81	2,44	—	Ж3 8/24	„	
17	1/V	1	„	234	8,82	73,3	0,12	0,18	43,1	1,70	2,28	—	Ж3 6/18	„	
18	18/V	2	„	182	1,24	17,0	0,07	0,12	45,5	0,37	0,71	—	ппл 4	а 0,84	
19а	3/VI	2	„	166	0,15	0,36	0,42	0,60	2,20	0,16	0,22	—	Ж3 3/3	а	а—промоина плотины у пр. б.
19б	3/VI	2	„	166	0,059	0,11	0,54	0,81	0,95	0,12	0,18	—	Ж3 1/1	„	б—промоина плотины у л. б.
19	3/VI			166	0,21										
20а	22/VII	2	„	160	0,049	0,10	0,49	0,58	1,00	0,10	0,15	—	ппл 9	а 0,84	
20б	22/VII	2	„	160	0,051	0,21	0,24	0,29	2,00	0,10	0,15	—	ппл 9	а 0,84	
20	22/VII			160	0,10										

Расход № 1 — коэффициент K определен по данным расхода № 2. Расходы № 18, 20 — коэффициент K принят условно. Расходы № 8, 9 измерены при заторе льда в 2,7 *км* ниже водпоста. Расходы №№ 18—20 — выше и ниже гидроствора русло реки заросло водной растительностью.

69. балка Таткен-Сай — з. Диша

1	14/IV	1	впл, рлдх	190	0,33	1,75	0,19	0,26	3,3	0,53	0,70	—	Ж3 2/2	а	расходы №№ 1—7 — лед на дне
2	14/IV	1	то же	184	0,27	1,54	0,18	0,23	3,3	0,47	0.70	—	Ж3 2/2	„	
3	15/IV	1	„	267	2,28	8,04	0,28	0,34	8,3	0,97	1,63	—	Ж3 5/5	„	
4	15/IV	1	„	273	2,52	8,62	0,29	0,42	8,3	1,04	1,70	—	Ж3 5/15	„	
5	15/IV	1	„	287	3,30	11,1	0,30	0,46	8,5	1,31	1,86	—	Ж3 5/5	„	
6	15/IV	1	„	296	3,62	10,9	0,33	0,43	9,0	1,21	1,88	—	Ж3 6/6	„	
7	15/IV	1	„	316	4,30	13,0	0,33	0,43	10,5	1,24	2,00	—	Ж3 7/7	„	
8	18/IV	н. 300 *м*	св	313	*6,03*	*38,8*	*0,16*	*0,37*	*22,1*	*1,76*	*2.52*	—	Ж3 5/9	„	мертв. пр. 14,6 $м^2$
9	18/IV	н. 300 *м*	„	288	*4.39*	*34,6*	*0,13*	*0,27*	*21,0*	*1,65*	*2,35*	—	Ж3 6/10	„	„ „ 13,2 $м^2$
10	18/IV	н. 300 *м*	„	272	2,26	29,6	0,08	0,16	20,0	1.48	2,15	—	Ж3 4/7	„	„ „ 11,0 $м^2$
11	19/IV	н. 300 *м*	„	220	0,43	20,2	0,02	0,08	16,8	1,20	1,55	—	Ж3 3/3	„	„ „ 12,1 $м^2$

Расходы №№ 8—11 — у водпоста водное сечение стеснено снегом и поднявшимся со дна льдом.

70. р. Малый Узень — с. Алексашкино

1	16/IV	2	св	628	81,7	123	0,66	1,12	70,5	1,74	2,30	—	Л 6/12	а	расход № 1—у водпоста ледостав
2	18/IV	1	лдх	950	479	428	1,12	1,64	88,0	4,86	8,5	—	пплд 13	а 0,84	
3	18/IV	1	„	918	405	405	1,00	1,23	84,3	4,80	8,2	—	Л 7/7	а	
4	19/IV	1	рлдх	798	237	310	0,76	1,04	72,4	4,28	7,1	—	Л 7/29	„	
5	19/IV	1	„	756	185	275	0,67	0,90	68,8	4,00	6,6	—	Л 7/28	„	
6	20/IV	1	св	652	96,6	208	0,46	0,68	62,0	3,35	5,6	—	Л 7/27	„	
7	20/IV	1	„	592	56,2	168	0,33	0,59	58,5	2,97	4,99	—	Л 7/23	„	
8	21/IV	1	„	546	37,6	144	0,26	0,45	55,0	2,62	4,53	—	Л 7/21	„	
9	22/IV	1	„	524	29,5	133	0,22	0,42	54,0	2,46	4,30	—	Л 6/20	„	
10	23/IV	1	„	486	15,2	112	0.14	0,26	51,0	2,20	3,93	—	Л 5/13	„	
11	24/IV	1	„	469	*6,61*	103	*0,06*	*0,13*	49,5	2,08	3,76	—	Л 4/4	„	
12	24/V	2	„	445	2,02	8,83	0,23	0,32	50,1	0,18	0,40	—	Л 10/10	„	

Расход № 1 незначительно завышен за счет стока оврага „Дежуриха“ между водпостом и гидростворами № 2. Расход № 2 — коэффициент K принят условно.

№ расхода	Дата измерения	№ створа	Состояние реки на участке гидроствора	Уровень воды (*см*) над нулем графика. Основной водпост / гидроствор	Расход воды ($м^3/сек$)	Площадь водного сечения ($м^2$)	Скорость течения (*м/сек*) средняя	Скорость течения (*м/сек*) наибольшая	Ширина реки (*м*)	Глубина (*м*) средняя	Глубина (*м*) наибольшая	Уклон водной поверхности (‰)	Способ измерения расхода	Метод вычисления расхода	Примечание
1	2	3	4	5	6	7	8	9	10	11	12	13	14	15	16
71. р. Малый Узень — с. Малый Узень															
1	11/IV	вр.	св	251/292	0,010	0,17	0,06	0,10	1,6	0,11	0,15	—	Л 5/5	а	расходы №№ 1—3 — у водпоста ледостав мертв пр. 2,69 $м^2$
2	15/IV	2	„	310/348	1,12	26,2	0,04	0,08	47,4	0,55	0,79	—	Л 5/7	„	
3	16/IV	2	рлдх	417/462	*22,2*	90,1	*0,25*	*0,32*	63,5	1,42	2,05	—	Л 6/22	„	
4	18/IV	2	лдх	738/795	207	388	0,53	0,83	114	3,40	5,4	—	Л 7/19	„	мертв. пр. 47,3 $м^2$
5	19/IV	2	рлдх	840/902	294	521	0,56	0,99	135	3,86	6,4	—	Л 9/17	„	„ „ 96,8 $м^2$
6	20/IV	2	„	864/929	308	559	0,55	0,96	144	3,88	6,7	—	Л 10/30	„	„ „ 104 $м^2$
7	21/IV	2	„	758/818	216	415	0,52	0,90	118	3,52	5,7	—	Л 9/26	„	„ „ 50,3 $м^2$
8	21/IV	2	„	704/761	176	353	0,50	0,85	109	3,24	5,1	—	Л 8/23	„	„ „ 39 2 $м^2$
9	22/IV	2	св	585/639	100	232	0,43	0,65	91,3	2,54	3,91	—	Л 7/19	„	„ „ 33'8 $м^2$
10	22/IV	2	„	561/615	83,5	208	0,40	0,62	88,7	2,34	3,55	—	Л 6/16	„	„ „ 29·7 $м^2$
11	23/IV	2	„	501/551	51,1	153	0,33	0,50	70,4	2,17	2,97	—	Л 6/28	„	
12	24/IV	2	„	473/524	37,5	135	0,28	0,43	67,2	2,01	2,65	—	Л 6/30	„	
13	25/IV	2	„	444/490	25,5	113	0,23	0,32	64,8	1,74	2,28	—	Л 6/28	„	
14	27/IV	2	„	416/463	14,8	97,2	0,15	0,21	63,5	1,53	2,03	—	Л 5/25	„	
15	29/IV	2	„	401/446	10,6	84,5	0,13	0,18	62,3	1,36	1,89	—	Л 5/23	„	
Расход № 1 измерен в 15 *м* выше гидроствора № 2.															
72. р. Малый Узень — с. Кок-Терек (клх. „Правда“)															
1	16/IV	в. 2 *км*	св	103	0,004	0,14	0,03	0,043	1,2	0,12	0,22	—	ппл 3	а 0,85	расходы №№ 1—4—у водпоста ледостав, закраины
2	17/IV	н. 1 *км*	впл	118	0,29	2,31/2,14	0,14	0,25	1,6	1,44	1,53	—	Ж3 4/8	а	
3	19/IV	н. 1 *км*	св	96	0,10	2,38	0,04	0,08	1,6	1,49	1,56	—	Ж3 3/3	„	
4	22/IV	н. 1 *км*	„	124	0,73	2,69	0,27	0,44	1,6	1,68	1,79	—	Ж3 5/9	„	
5	24/IV	н. 1 *км*	„	123	0,45	2,47	0,18	0,34	1,6	1,55	1,63	—	Ж3 5/10	„	
6	28/IV	н. 1 *км*	„	111	0,37	2,41	0,15	0,36	1,6	1,51	1,53	—	Ж3 5/10	„	
7	1/V	н. 0,98 *км*	„	101	*0,32*	2,28	*0,14*	*0,26*	1,6	1,42	1,44	—	Ж3 5/5	„	
8	1/V	н. 1,16 *км*	„	99	0,13	0,68	0,19	0,24	2,9	0,23	0,44	0,32	Ж3 5/6	„	
9	5/V	н. 1,17 *км*	„	88	0,026	0,25	0,10	0,13	1,8	0,14	0,20	0,81	Ж3 3/3	„	
10	11/V	н. 1,17 *км*	„	82	0,001	—	—	—	—	—	—	0,92	объемный	„	
Расход № 1 — коэффициент *К* принят условно.															
74. р. Большой Узень — г. Новоузенск															
1	16/IV	2	рлдх	615/524	11,1	22,8/21,5	0,52	0,70	29,0	0,79	1,20	—	Л 5/11	а	затопленный снег 1,32 $м^2$
2	16/IV	2	лдх	641/574	20,5	37,7/35,2	0,58	0,83	36,2	1,04	1,65	—	Л 6/21	„	затопленный снег 2,54 $м^2$
3	17/IV	2	рлдх	687/654	36,8	70,0/65,4	0,56	0,82	42,1	1,66	2,45	—	Л 7/31	„	затопленный снег 4,62 $м^2$
4	18/IV	2	„	855/846	123	150	0,82	1,08	48,0	3,12	4,45	—	Л 8/22	„	расходы №№ 1—3—у водпоста ледостав
5	20/IV	1	лдх	1252	588	808	0,73	0,99	104	7,8	12,6	—	ппл 10	а 0,90	
6	21/IV	1	рлдх	1346	762	910	0,84	1,10	115	7,9	13,5	—	Л 9/27	а	
7	22/IV	1	„	1325	652	890	0,73	1,00	110	8,1	13,3	—	Л 9/41	„	
8	24/IV	1	св	1218	414	778	0,53	0,70	102	7,6	12,3	—	Л 9/35	„	
9	25/IV	1	„	1062	240	621	0,39	0,52	92,5	6,7	10,7	—	Л 8/20	„	
10	27/IV	2	„	868/839	131	157	0,83	1,09	52,9	2,97	4,35	—	Л 9/43	„	
11	28/IV	2	„	775/746	87,9	110	0,80	1,12	45,7	2,41	3,40	—	Л 8/40	„	
12	29/IV	2	„	709/665	56,9	74,5	0,76	0,99	42,7	1,74	2,60	—	Л 8/36	„	
13	30/IV	2	„	664/606	37,7	50,8	0,74	0,96	38,9	1,31	2,00	—	Л 8/28	„	
14	1/V	2	„	644/580	27,9	40,4	0,69	0,92	37,4	1,08	1,70	—	Л 7/25	„	
15	3/V	2	„	629/560	20,7	33,6	0,62	0,81	34,5	0,97	1,50	—	Л 7/21	„	
16	7/V	2	„	593/511	6,86	18,2	0,38	0,59	26,4	0,69	1,01	—	Л 7/17	„	
17	20/V	2	„	559/474	1,60	8,94	0,18	0,31	21,7	0,41	0,59	—	Л 8/22	„	
18	22/VI	н. 4 *км*	тр	545/449	0,15	1,86	0,08	0,14	10,6	0,18	0,31	—	Л 7/13	„	
19	24/VII	н. 4 *км*	„	538/443	0,076	1,81	0,04	0,08	9,0	0,20	0,30	—	ппл 7	а 0,91	
Расходы № 2, 3 измерены при заторе льда ниже гидроствора. Расход № 5 — коэффициент *К* принят условно. Расход № 19 — коэффициент *К* определен по данным расхода № 18.															
75. р. Большой Узень — пос. Русская Таловка															
1	22/IV	1	рлдх	1063	480	872	0,55	0,79	126	6,9	11,3	—	пплд 10	а 0,77	
2	22/IV	1	лдх	1093	547	924	0,59	0,81	132	7,0	11,6	—	пплд 12	а 0,77	
3	22/IV	1	„	1038	876	842	1,04	1,44	122	6,9	10,9	—	пплд 13	а 0,77	
4	23/IV	1	„	1154	722	1010	0,71	0,98	140	7,2	12,2	—	пплд 12	а 0,77	
5	23/IV	1	рлдх	1100	1020	1040	0,98	1,34	132	7,9	11,7	—	пплд 12	а 0,77	
6	23/IV	1	лдх	1074	878	935	0,94	1,28	129	7,2	11,9	—	пплд 10	а 0,77	
7	24/IV	1	„	1128	693	972	0,71	0,98	136	7,1	12,0	—	пплд 10	а 0,77	
8	25/IV	1	рлдх	976	601	689	0,87	1,14	118	5,8	9,5	—	Ж3 7/14	а	
9	26/IV	1	св	862	437	574	0,76	1,01	114	5,0	8,7	—	Ж3 7/35	„	
10	26/IV	1	„	842	391	540	0,72	0,97	113	4,78	8,5	—	Ж3 6/30	„	
11	27/IV	1	„	790	312	481	0,65	0,82	110	4,37	7,9	—	Ж3 6/30	„	
12	28/IV	1	„	682	132	373	0,35	0,46	98,8	3,78	6,9	—	Ж3 7/35	„	
13	1/V	1	„	612	51,7	305	0,17	0,27	85,0	3,59	6,2	—	Ж3 6/30	„	
Расходы №№ 1—7—коэффициент *К* определен по данным расходов №№ 9—13. Расходы №№ 1, 2, 4, 7 измерены при заторах льда в 0,5 *км* ниже водпоста.															

№ расхода	Дата измерения	№ створа	Состояние реки на участке гидроствора	Уровень воды (*см*) над нулем графика. Основной водпост / гидроствор	Расход воды ($м^3/сек$)	Площадь водного сечения ($м^2$)	Скорость течения (*м/сек*) средняя	Скорость течения (*м/сек*) наибольшая	Ширина реки (*м*)	Глубина (*м*) средняя	Глубина (*м*) наибольшая	Уклон водной поверхности (‰)	Способ измерения расхода	Метод вычисления расхода	Примечание
1	2	3	4	5	6	7	8	9	10	11	12	13	14	15	16
76. р. Большой Узень — уроч. Дукен															
1	26/IV	1	св	686	136	220	0,62	1,00	216	1,02	5,7	—	Ж3 11/34	а	
2	27/IV	1	„	684	134	215	0,62	0,99	214	1,00	5,7	—	Ж3 11/34	„	
3	28/IV	1	„	666	98,5	194	0,51	0,94	214	0,91	5,5	—	Ж3 12/19	„	
4	2/V	1	„	654	61,2	158	0,39	0,67	212	0,75	5,4	—	Ж3 7/20	„	мертв. пр. 29,0 $м^2$
5	4/V	1	„	644	42,8	138	0,31	0,44	196	0,70	5,3	—	Ж3 7/12	„	„ „ 20,5 $м^2$
6	6/V	1	„	639	37,3	125	0,30	0,44	154	0,81	5,2	—	Ж3 8/16	„	
7	9/V	1	„	629	23,2	112	0,21	0,27	60,5	1,85	5,1	—	Ж3 7/14	„	
8	12/V	1	„	627	11,4	110	0,10	0,16	55,5	1,98	5,1	—	Ж3 7/12	„	

Расходы № 1, 2—не учтен значительный расход поймы, расходы №№ 3—8—не учтен расход канала Ащи-Сай, отходящего от реки выше водпоста. Расход № 8 измерен в условиях увеличившегося подпора от нижерасположенной плотины.

77. р. Алтата — с. Алтата

1	18/IV	1	впл	604	138	206	0,67	0,89	52,0	3,96	5,5	—	Ж3 8/26	а	расход №№ 1—3—лед на дне и затопленный снег у левого берега
2	18/IV	1	впл, лдх	878	321	373	0,86	1,21	71,1	5,2	8,0	—	пплд 10	а 0,71	
													пплд 15	а 0,71	
3	19/IV	1	то же	1034	513	493	1,04	1,47	81,0	6,1	9,6	—	пплд 9	а 0,71	
4	19/IV	1	лдх	1090	671	616	1,09	1,54	101	6,1	10,6	—	Ж3 10/44	а	
5	21/IV	1	рлдх	904	384	449	0,86	1,21	80,0	5,6	8,6	—	Ж3 10/30	„	
6	21/IV	1	„	884	377	422	0,89	1,22	78,0	5,4	8,4	—	Ж3 10/46	„	
7	22/IV	1	св	826	317	387	0,82	1,17	76,7	5,0	7,9	—	Ж3 10/44	„	
8	22/IV	1	„	776	270	351	0,77	1,11	73,5	4,78	7,4	—	Ж3 9/37	„	
9	23/IV	1	„	670	184	267	0,69	1,00	66,9	3,99	6,3	—	Ж3 8/38	„	
10	23/IV	1	„	610	144	227	0,63	0,90	63,0	3,60	5,7	—	Ж3 8/36	„	
11	24/IV	1	„	516	103	171	0,60	0,87	55,2	3,10	4,70	—	Ж3 7/31	„	
12	24/IV	1	„	480	81,1	150	0,54	0,85	53,0	2,83	4,34	—	Ж3 7/29	„	
13	25/IV	1	„	440	68,5	132	0,52	0,77	48,8	2,70	3,97	—	Ж3 7/29	„	
14	26/IV	1	„	358	37,9	93,3	0,41	0,60	42,8	2,18	3,13	—	Ж3 6/24	„	
15	27/IV	1	„	298	21,3	63,7	0,33	0,51	38,0	1,68	2.40	—	Ж3 6/18	„	
16	28/IV	1	„	272	14,3	54,5	0,26	0,43	36,7	1,48	2,15	—			

Расходы №№ 2—4 — коэффициент *K* определен по данным расхода № 5.

78. р. Чертанла — х. Хлебороб

1а	14/IV	в. 200 *м*	св	208	0,008	0,05	0,16	0,21	0,55	0,09	0,13	—	Ж3 2/2	а	а—протока пр. б.
1б	14/IV	в. 200 *м*	„	208	0,015	0,12	0,12	0,17	0,65	0,18	0,30	—	Ж3 2/2	„	б—протока л. б.
1в	14/IV		„	208	0,020	0,08	0,25	0,34	1,05	0,08	0,13	—	Ж3 2/2	„	в—балка л. б.
1	14/IV			208	0,043										расходы №№ 1—3—у водпоста ледостав
2а	15/IV	2	св	288	0,26	3,43	0,08	0,21	10,0	0,34	0,65	—	Ж3 3/7	а	мертв. пр. 1,28 $м^2$
2в	15/IV		„	288	0,13	0,18	0,72	1,10	2,00	0,09	0,17	—	Ж3 4/4	„	
2	15/IV			288	0,39										
3а	15/IV	2	св	350	*1,32*	10,8	*0,12*	*0,35*	18,0	0,60	1,01	—	Л 3/7	а	мертв. пр. 2,60 $м^2$
3в	15/IV		„	350	0,12	0,18	0,67	0,99	2,05	0,09	0,17	—	Л 5/5	„	
3	15/IV			350	*1,44*										
4	16/IV	2	св	468	*8,86*	44,8	*0,20*	*0,39*	35,0	1,28	2,24	—	Л 8/16	а	мертв. пр. 10,0 $м^2$
5	16/IV	2	„	497	*14,9*	56,7	*0,26*	*0,49*	38,3	1,48	2,52	—	Л 9/18	„	„ „ 10,8 $м^2$
6	16/IV	2	рлдх	514	16,3	62,7	0,26	0,53	40,0	1,57	2,71	—	Л 11/20	„	„ „ 8,76 $м^2$
7	17/IV	2	св	491	13,1	53,7	0,24	0,46	38,0	1,41	2,48	—	Л 9/18	„	„ „ 9,95 $м^2$
8	17/IV	2	лдх	574	30,4	91,9	0,33	0,58	50,2	1,83	3,34	—	Л 12/23	„	„ „ 14,2 $м^2$
9	17/IV	2	„	596	38,1	106	0,36	0,60	52,5	2,02	3,50	—	Л 14/26	„	„ „ 13,5 $м^2$
10	18/IV	2	„	582	40,1	105	0,38	0,65	50,5	2,08	3,32	—	Л 13/26	„	„ „ 12,0 $м^2$
11	18/IV	2	„	596	54,0	114	0,47	0,76	52,3	2,18	3,47	—	Л 8/16	„	„ „ 14,5 $м^2$
12	18/IV	2	„	608	62,7	123	0,51	0,79	53,2	2,31	3,62	—	Л 9/18	„	„ „ 12,7 $м^2$
13	19/IV	2	рлдх	565	41,1	96,2	0,43	0,77	49,1	1,96	3,16	—	Л 8/15	„	
14	19/IV	2	св	542	39,0	86,5	0,45	0,79	48,3	1,79	2,87	—	Л 8/20	„	
15	19/IV	2	„	531	36,8	81,9	0,45	0,77	48,0	1,71	2,74	—	Л 8/20	„	
16	20/IV	2	„	493	22,0	63,4	0,35	0,64	43,0	1,47	2,38	—	Л 6/16	„	
17	20/IV	2	„	474	19,6	55,0	0,36	0,65	40,4	1,36	2,13	—	Л 6/16	„	
18	21/IV	2	„	457	19,2	48,8	0,39	0,75	38,3	1,27	1,98	—	Л 6/16	„	
19	21/IV	2	„	440	17,7	43,5	0,41	0,70	36,5	1,19	1,80	—	Л 5/15	„	
20	22/IV	2	„	404	*9,12*	30,0	*0,30*	*0,55*	32,8	0,91	1,46	—	Л 8/20	„	
21	22/IV	2	„	390	*9,45*	25,4	*0,37*	*0,62*	31,5	0,81	1,33	—	Л 8/20	„	
22	23/IV	2	„	365	*5,99*	18,0	*0,33*	*0,62*	29,4	0,61	1,04	—	Л 6/14	„	
23	23/IV	2	„	357	*6,85*	16,2	*0,42*	*0,73*	29,1	0,56	0,94	—	Л 7/19	„	мертв пр. 2,07 $м^2$
24	24/IV	2	„	356	*4,94*	16,3	*0,30*	*0,56*	29,1	0,56	0,95	—	Л 7/17	„	„ „ 2,03 $м^2$
25	24/IV	2	„	336	*5,32*	10,2	*0,52*	*0,83*	23,2	0,44	0,75	—	Л 7/17	„	
26	25/IV	2	„	336	3,87	10,2	0,38	0,66	23,2	0,44	0,75	—	Л 7/15	„	
27	25/IV	2	„	319	3,63	6,94	0,52	0,81	18,7	0,37	0,60	—	Л 5/15	„	
28	26/IV	2	„	289	1,60	2,21	0,72	1,36	12,1	0,18	0,50	—	Л 4/4	„	
29	6/V	2	„	223	0,056	0,14	0,40	0,52	1,40	0,10	0,19	—	Л 3/3	„	

Расходы №№ 1—23—у берегов затопленный снег. Расходы №№ 4—23 — у водпоста русло реки забито льдом и снегом.

79. р. Мухор — пос. Мухорский

1	20/IV	1	лдст	464	5,27	86,7/63,3	0,08	0,15	39,6	2,19	2,50	—	Ж3 6/6	а	расход № 2 измерен после подвижки льда
2	21/IV	1	„	470	5,16	89,8/80,8	0,06	0,13	45,1	1,99	2,58	—	Ж3 6/6	„	
3	22/IV	1	заб	484	4,85	95,5/93,0	0,05	0,10	46,0	2,08	2,70	—	Ж3 6/6	„	расход № 3 измерен между редким ледоходом

№ расхода	Дата измерения	№ створа	Состояние реки на участке гидроствора	Уровень воды (*см*) над нулем графика. Основной водпост / гидроствор	Расход воды ($м^3/сек$)	Площадь водного сечения ($м^2$)	Скорость течения (*м/сек*) средняя	Скорость течения (*м/сек*) наибольшая	Ширина реки (*м*)	Глубина (*м*) средняя	Глубина (*м*) наибольшая	Уклон водной поверхности (‰)	Способ измерения расхода	Метод вычисления расхода	Примечание
1	2	3	4	5	6	7	8	9	10	11	12	13	14	15	16
81. р. Кушум — х. Быков															
1	28/IV	в. 300 *м*	св	270	16,2	110	0,15	0,23	64,0	1,72	2,45	—	ЖЗ 7/7	а	
2	29/IV	1	„	254	11,1	90,8	0,12	0,22	61,5	1,48	2,75	—	ЖЗ 6/6	„	
3	30/IV	1	„	240	8,76	78,8	0,11	0,23	55,0	1,43	2,50	—	ЖЗ 6/6	„	
4	6/V	1	„	220	2,99	70,8	0,04	0,16	55,0	1,29	2,40	—	ЖЗ 2/4	„	мертв. пр. 36,4 $м^2$
5	10/V	1	„	254	13,9	92,4	0,15	0,40	61,5	1,50	2,70	—	ЖЗ 4/9	„	„ „ 10,2 $м^2$
6	11/V	1	„	268	17,1	103	0,17	0,41	69,0	1,49	2,90	—	ЖЗ 4/20	„	„ „ 20,3 $м^2$
7	12/V	1	„	280	20,1	109	0,18	0,49	73,0	1,49	3,00	—	ЖЗ 5/15	„	„ „ 16,8 $м^2$
8	14/V	1	„	288	21,6	130	0,17	0,48	145	0,90	3,10	—	ЖЗ 5/15	„	„ „ 36,8 $м^2$
9	19/V	1	„	276	19,1	107	0,18	0,40	72,5	1,48	3.00	—	ЖЗ 4/12	„	„ „ 15,9 $м^2$
10	23/V	1	„	276	20,1	103	0,20	0,45	70,0	1,47	2,90	—	ЖЗ 5/12	„	„ „ 14,2 $м^2$
11	5/VI	в. 300 *м*	„	220	4,57	66,0	0,07	0,18	54,0	1,22	2,35	—	ЖЗ 6/10	„	„ „ 7,29 $м^2$
12	10/VI	1	„	196	1,50	56,7	0,03	0,03	37,3	1,52	2,10	—	ЖЗ 5/5	„	„ „ 5,60 $м^2$
82. р. Кушум — с. Пятимар															
1	3/V	вр.	св	348/373	23,6	30,0	0,79	1,28	21,6	1,39	1,95	—	OV 10/46	а	
2	4/V	1	„	337	19,3	31,0	0,62	1,36	32,0	0,97	1,80	—	OV 6/21	„	
3	5/V	1	„	331	*14,7*	28,4	*0,52*	0,92	30,7	0,92	1,80	—	OV 6/17	„	
4	7/V	1	„	316	11,0	24,7	0,45	0,78	27,0	0,91	1,55	—	OV 6/17	„	
5	9/V	1	„	315	11,2	24 0	0,47	0,76	26,0	0,92	1,55	—	OV 6/16	„	
6	10/V	1	„	305	7,80	21,3	0,37	0,63	24,0	0,89	1,50	—	OV 5/16	„	
7	11/V	1	„	298	6,17	20,5	0,30	0,48	23,0	0,89	1,45	—	OV 5/16	„	
8	16/V	1	„	296	7,60	19,6	0,39	0,63	22,0	0,89	1,45	—	OV 5/19	„	
9	18/V	1	„	302	*8,00*	21,1	*0,38*	0,66	23,7	0,89	1,45	—	OV 5/16	„	
10	20/V	1	„	312	11,6	23,4	0,50	0,90	26,5	0,88	1,60	—	OV 5/17	„	
11	22/V	1	„	323	13,9	26,1	0,53	0,91	28,1	0,93	1,65	—	OV 5/17	„	
12	25/V	1	„	325	*13,1*	27,2	*0,48*	0,83	30,0	0,91	1,70	—	OV 5/9	„	
13	29/V	1	„	332	14,8	28,5	0,52	0,92	31,5	0,90	1,70	—	OV 5/9	„	
14	2/VI	1	„	330	13,7	28,9	0,47	0,81	31,5	0,92	1,70	—	OV 5/9	„	
15	9/VI	1	„	315	8,89	25,1	0,35	0,75	27,5	0,91	1,56	—	ЖЗ 6/12	„	мертв. пр. 5,87 $м^2$
16	17/VI	1	„	302	5,01	21,0	0,24	0,50	23,4	0,90	1,45	—	OV 4/8	„	
17	11/VII	1	„	261	0,57	13,7	0,04	0,06	19,1	0,72	1,10	—	OV 4/4	„	

Расходы № 12, 17 измерены при закрытых трубах плотины, расположенной в 1,7 *км* выше гидроствора. Перед измерением расходов воды растительность в гидростворе выкашивалась.

83. р. Урал — г. Верхнеуральск

1	30/I	5	лдст	90	0,28	28,6/0,97	0,29	0,40	42,8	0,67	1,04	—	ЖЗ 4/4	а	
2	22/II	в. 350 *м*	„	132	0,18	22,4/0,46	0,39	0,55	32,0	0,70	1,30	—	ЖЗ 3/3	„	
3	6/III	5	„	125	0,23	44,7/0,67	0,34	0,50	44,5	1,00	1,40	—	ГГИIV 4/4	„	
4	13/III	5	„	131	0,23	48,5/0,72	0,32	0,47	44,8	1,08	1,44	—	ГГИIV 4/4	„	
5	22/III	5	„	138	0,24	50,6/1,05	0,23	0,41	45,8	1,10	1,50	—	ГГИIV 4/4	„	
6	31/III	5	„	150	0,23	56,3/0,92	0.25	0,43	47,2	1,19	1,65	—	ЖЗ 4/4	„	
7	12/IV	5	„	157	0,20	60,0/0,99	0,20	0,31	48,0	1,25	1,73	—	ЖЗ 4/4	„	
8	19/IV	5	впл	145	1,75	54,7/7,28	0,24	0,58	47,0	1,16	1,58	—	Л 7/7	„	расход № 8 — у водпоста ледостав
9	22/IV	5	„	149	6,58	57,0/21,6	0,30	0,62	47,3	1,21	1,62	—	Л 9/14	„	
10	24/IV	4	„	186	17,1	76,2/39,4	0,43	0,66	60,5	1,26	3,00	—	Л 8/15	„	
11	25/IV	4	„	200	17,6	84,9/49,6	0,35	0,52	61,6	1,38	3,14	—	Л 8/13	„	
12	27/IV	4	рлдх	178	43,9	70,0	0,63	0,98	59,3	1,18	2,92	—	Л 8/27	„	
13	28/IV	4	св	178	52,4	69,0	0,76	1,08	59,3	1,16	2,92	—	ЖЗ 8/14	„	
14	29/IV	4	„	182	57,6	72,9	0,79	1,12	59,8	1,22	3,00	—	Л 8/15	„	
15	30/IV	4	„	188	65,7	77,4	0,85	1,22	60,4	1,28	3,00	—	Л 8/14	„	
16	2/V	4	„	174	52,0	68,0	0,76	1,08	59,0	1,15	2,80	—	ЖЗ 8/13	„	
17	3/V	4	„	167	50,2	63,4	0,79	1,10	58,0	1,09	2,80	—	Л 8/12	„	
18	4/V	4	„	154	42,5	55,3	0,77	1,07	56,4	0,98	2,67	—	Л 8/12	„	
19	5/V	5	„	142	38,6	52,9	0,73	1,19	45,8	1,16	1,51	—	Л 7/13	„	
20	6/V	5	„	132	34,7	48,3	0,72	1,18	44,4	1,09	1,45	—	Л 9/15	„	
21	7/V	5	„	129	33,6	46,0	0,73	1,19	44,1	1,04	1,34	—	Л 7/14	„	
22	13/V	5	„	123	29,0	41,9	0,69	1,10	43,7	0,96	1,34	—	Л 8/16	„	
23	16/V	5	„	116	27,4	39,5	0,69	0,92	44,1	0,90	1,27	—	Л 8/16	„	
24	17/V	4	„	114	24,0	36,4	0,66	0,86	34,5	1,06	2,27	—	ппл 15	а 0,87	
25	20/V	5	„	109	23.6	36,0	0,66	1,00	43,7	0,82	1,20	—	Л 8/16	а	
26	26/V	5	„	83	14,7	25,2	0,58	0,89	42,1	0,60	0,94	—	Л 8/14	„	
27	29/V	5	„	71	11,9	20,9	0,57	0,84	40,9	0,51	0,82	—	Л 8/15	„	
28	31/V	5	„	62	9,38	17,2	0,55	0,78	36,4	0,47	0,72	—	Л 8/14	„	
29	4/VI	5	„	51	6,57	13,2	0,50	0,63	34,7	0,38	0,62	—	Л 7/13	„	
30	12/VI	5	„	43	4,36	10,6	0,41	0,66	33,3	0,32	0,50	—	Л 6/9	„	
31	18/VII	5	„	34	2,62	7,23	0,36	0,50	28,5	0,25	0,39	—	Л 6/7	„	
32	10/IX	н. 19 *м*	„	19	0,69	3,87	0,18	0,22	23,2	0,17	0,25	—	ЖЗ 6/6	„	
33	29/IX	н. 19 *м*	„	20	0,72	4,15	0,17	0,22	23,6	0,18	0,26	—	Л 6/6	„	
34	7/X	н. 19 *м*	„	50	0,90	12,4	0,07	0,11	30,9	0,40	0,56	—	ЖЗ 7/13	„	
35	20/X	в. 0,98 *км*	„	71	1,20	3,96	0,30	0,38	16,2	0,24	0,36	—	ЖЗ 5/5	„	расход № 35 — у водпоста забереги
36	28/X	в. 0,98 *км*	„	70	1,14	4,11	0,28	0,34	16,3	0,25	0,36	—	Л 5/5	„	расход № 36 — у водпоста ледостав
37	4/XI	в. 0,98 *км*	лдст	69	1,06	4,47/4.10	0,26	0,35	18,0	0,25	0,39	—	Л 5/5	„	
38	14/XI	в. 0,98 *км*	„	64	0,91	4,59/2,47	0,37	0,54	19,2	0,24	0,40	—	Л 5/5	„	
39	27/XI	в. 0,98 *км*	„	38	0,54	5,98/1,27	0,43	0,58	24,4	0,25	0,42	—	Л 5/5	„	
40	8/XII	в. 0,98 *км*	„	41	0,27	6,56/0,56	0,48	0,63	25,7	0,26	0,46	—	ЖЗ 5/5	„	
41	31/XII	5	„	36	0,061	6,75/0,84	0,07	0,11	28,8	0,23	0,47	—	ЖЗ 5/5	„	

Расход № 24 — коэффициент *K* принят условно. Расходы №№ 34—38 измерены при подпоре от нижерасположенной запруды.

№ расхода	Дата измерения	№ створа	Состояние реки на участке гидроствора	Уровень воды (*см*) над нулем графика. Основной водпост / гидроствор	Расход воды ($м^3/сек$)	Площадь водного сечения ($м^2$)	Скорость течения (*м/сек*) средняя	Скорость течения (*м/сек*) наибольшая	Ширина реки (*м*)	Глубина (*м*) средняя	Глубина (*м*) наибольшая	Уклон водной поверхности (‰)	Способ измерения расхода	Метод вычисления расхода	Примечание
1	2	3	4	5	6	7	8	9	10	11	12	13	14	15	16
					84. р. Урал — пос. Верхне-Кизильский										
	1949 г.														
1	29/I	в. 280 *м*	лдст	205	0,64	17,7/4,36	0,15	0,28	30,4	0,58	1,16	—	П 4/12	а	
2	8/III	—	„	232	0,73	35,1/5,13	0,14	0,22	54,0	0,65	1,40	—	П 4/8	„	
3	25/V	1	св	208	11,3	44,1	0,26	0,40	45,1	0,98	1,72	—	ГГИ 7/23	„	
4	27/VI	1	„	187	1,50	36,8	0,04	0,05	43,0	0,86	1,50	—	ГГИIX 4/20	„	
5	24/XI	в. 270 *м*	лдст	172	0,86	7,41/3,57	0,24	0,49	22,7	0,33	0,48	—	П 7/10	„	мертв. пр. 0,43 $м^2$
6	15/XII	в. 270 *м*	„	165	*0,29*	6,38/1,47	*0,20*	*0,36*	21,4	0,30	0,49	—	П 5/6	„	
	Расход № 4 измерен при подпоре от строящейся ниже водпоста водоудержательной плотины.														
	1950 г.														
7	4/II	2	лдст	159	0,13	1,77/0,43	0,30	0,44	9,3	0,19	0,36	—	П 3/3	а	
8	16/III	2	„	179	0,13	4,50/0,97	0,13	0,33	18,0	0,25	0,49	—	ГГИIV 3/5	„	мертв. пр. 0,33 $м^2$
9	30/VII	1	св	192	1,24	42,5	0,03	0,07	44,1	0,96	1,70	—	ГГИIV 4/9	„	„ „ 17,9 $м^2$
10	29/XI	2	лдст	175	0,33	3,31/1,05	0,31	0,66	12,9	0,26	0,43	—	ГГИIV 4/4	„	
11	26/XII	вр.	„	171	0,30	9,64/0,84	0,36	0,46	33,0	0,29	0,75	—	ГГИIV 3/3	„	
	1951 г.														
12	6/II	2	лдст	154	0,16	2,43/0,88	0,18	0,25	11,6	0,21	0,40	—	ГГИIV 6/6	а	
13	9/III	2	„	182	0,11	6,75/0,37	0,30	0,35	19,6	0,34	0,68	—	ГГИIV 3/3	„	
14	22/VI	1	св	211	7,88	44,1	0,18	0,32	43,0	1,03	1,36	—	Ж3 6/17	„	
15	23/VII	2	„	189	2,05	8,22	0,25	0,34	22,8	0,36	0,71	—	Ж3 5/9	„	
16	26/IX	2	„	191	1,21	8,46	0,14	0,20	21,7	0,39	0,76	—	Ж3 5/8	„	
17	22/XI	в. 246 *м*	лдст	182	0,56	7,92/3,43	0,16	0,23	21,8	0,36	0,69	—	Л 4/4	„	
18	26/XII	в. 246 *м*	„	174	0,36	6,86/2,16	0,17	0,25	19,5	0,35	0,64	—	ГГИV 4/4	„	
	1952 г.														
19	10/I	вр.	лдст	167	0,20	—/1,07	0,19	0,22	7,1	0,15	0,19	—	ГГИV 4/4	а	
20	19/I	„	„	167	0,15	—/0,88	0,17	0,20	7,1	0,12	0,15	—	ГГИV 4/4	„	
21	25/I	2	„	171	0,21	6,82/1,07	0,20	0,25	17,0	0,40	0,66	—	Ж3 4/4	„	
22	30/I	вр.	„	178	0,18	—/0,80	0,22	0,26	5,5	0,15	0,21	—	ГГИV 4/4	„	
23	9/II	„	„	183	0,20	—/1,08	0,19	0,25	7,0	0,15	0,20	—	ГГИV 4/4	„	
24	20/II	„	„	181	0,11	—/0,59	0,19	—	8,0	0,07	0,17	—	ГГИV 1/1	„	
25	29/II	„	„	177	0,080	—/0,47	0,17	—	7,0	0,07	0,15	—	ГГИV 1/1	„	
26	10/III	„	„	171	0,13	—/0,96	0,14	0,18	7,0	0,14	0,25	—	ГГИV 1/1	„	
27	18/III	2	„	171	0,13	6,41/1,34	0,10	0,14	17,0	0,38	0,63	—	ГГИV 4/4	„	
28	22/III	вр.	„	173	0,11	—/1,00	0,11	0,15	6,9	0,14	0,21	—	ГГИV 4/4	„	
29	29/III	„	„	178	0,11	—/0,90	0,12	0,20	6,4	0,14	0,29	—	ГГИV 3/3	„	
30	9/IV	„	„	157	0,14	—/1,66	0,08	0,17	6,4	0,26	0,33	—	ГГИV 2/2	„	
31	29/IV	1	св	331	56,6	93,0	0,61	0,91	48,0	1,94	2,70	—	ГГИV 4/4	„	
32	12/V	1	„	272	31,5	65,8	0,48	0,78	48,5	1,36	2,00	—	ГГИV 4/4	„	
33	20/V	1	„	249	27,9	56,8	0,49	0,66	45,0	1,26	1,81	—	ГГИV 5/5	„	
34	10/VI	1	„	206	4,18	36,4	0,11	0,20	43,0	0,85	1,36	—	ГГИV 4/4	„	
35	17/VI	1	„	198	5,11	34,4	0,15	0,25	43,5	0,79	1,33	—	ГГИIV 5/16	„	
36	20/VI	1	„	199	2,13	33,9	0,06	0,08	45,0	0,75	1,31	—	ГГИV 4/4	„	
37	30/VI	вр.	„	198	4,46	5,32	0,84	0,99	15,7	0,34	0,56	—	ГГИV 7/7	„	
38	10/VII	„	„	197	5,43	6,06	0,90	1,11	16,0	0,38	0,60	—	ГГИV 7/7	„	
39	19/VII	„	„	189	3,81	4,90	0,78	0,94	14,8	0,33	0,50	—	ГГИV 7/7	„	
40	9/VIII	„	„	204	0,75	1,31	0,57	0,69	9,0	0,15	0,20	—	ГГИV 4/4	„	
41	20/VIII	„	„	200	0,65	1,21	0,54	0,67	10,0	0,12	0,20	—	ГГИV 3/3	„	
42	1/IX	„	„	201	0,88	1,52	0,58	0,72	10,0	0,15	0,25	—	ГГИV 4/4	„	
43	10/IX	„	„	163	0,79	1,26	0,63	0,76	9,6	0,13	0,20	—	ГГИV 4/4	„	
44	20/IX	„	„	188	0,81	1,34	0,60	0,77	9,3	0,14	0,20	—	ГГИV 4/4	„	
45	29/IX	„	„	189	0,76	1,36	0,56	0,70	9,4	0,14	0,24	—	ГГИV 4/4	„	
46	10/X	„	„	186	0,92	1,34	0,69	0,88	9,4	0,14	0,24	—	ГГИV 4/4	„	
47	22/X	„	„	189	1,30	2,00	0,65	0,79	9,6	0 21	0,30	—	ГГИV 4/4	„	
48	30/X	„	лдст	178	0,67	—/1,19	0,56	0,67	9,3	0,13	0,20	—	ГГИV 4/4	„	
49	11/XI	„	„	179	1,23	—/2,02	0,61	0,72	9,2	0,22	0,33	—	ГГИV 4/4	„	
50	19/XI	„	„	177	0,79	—/1,85	0,43	0,54	8,2	0,23	0,31	—	ГГИV 4/4	„	
51	28/XI	„	„	175	0,60	—/1,51	0,40	0,49	7,0	0,22	0,35	—	ГГИV 5/5	„	
52	28/XI	2	„	175	0,53	9,59/3,87	0,14	0,23	31,2	0,31	0,72	—	Ж3 8/8	„	
53	10/XII	вр.	„	171	0,32	—/1,34	0,24	0,30	7,0	0,19	0,27	—	ГГИV 6/6	„	
54	16/XII	2	„	175	0,26	5,26/1,33	0,20	0,30	14,0	0,38	0,59	—	Ж3 6/6	„	
55	20/XII	вр.	„	170	0,18	—/0,78	0,23	0,34	7,0	0,11	0,17	—	ГГИV 5/5	„	
56	24/XII	2	„	173	0,13	4,89/0,75	0,17	0,33	13,4	0,36	0,56	—	Ж3 6/6	„	
57	30/XII	вр.	„	170	0,14	—/0,89	0,16	0,33	6,0	0,15	0,21	—	ГГИV 5/5	„	
					85. р. Урал — с. Кизильское										
1	19/I	н. 265 *м*	лдст	102	0,26	12,2/3,32	0,08	0,10	42,5	0,29	0,46	—	Ж3 3/3	а	
2	9/II	н. 265 *м*	„	102	0,18	10,6/1,60	0,11	0,18	42,7	0,25	0,50	—	Ж3 5/7	„	
3	20/III	н. 305 *м*	„	98	0,13	10,3/1,46	0,09	0,13	35,0	0,29	0,59	—	Ж3 5/5	„	
4	9/IV	н. 305 *м*	„	110	0,23	15,0/1,37	0,17	0,27	38,0	0,39	0,75	—	Ж3 5/5	„	
5а	17/VI	н. 265 *м*	св	125	11,2	20,9	0,54	0,79	50,0	0,42	0,69	—	Ж3 7/15	„	а — главное русло
5б	17/VI	н. 265 *м*	„	125	0,16	3,22	0,05	0,09	20,0	0,16	0,26	—	Ж3 2/2	„	б — протока пр. б.
5	17/VI			125	11,4										
6	20/VII	н. 265 *м*	св	108	4,60	13,2	0,35	0,54	42,4	0,31	0,54	—	Ж3 6/11	а	
7	27/VIII	н. 265 *м*	„	97	2,04	9,11	0,22	0,36	34,0	0,27	0,43	—	Ж3 5/8	„	
8	30/IX	н. 265 *м*	„	104	3,85	12,2	0,32	0,48	41,7	0,29	0,52	—	Ж3 6/10	„	
9	5/X	н. 265 *м*	„	101	2,87	10,5	0,27	0,38	40.2	0,26	0,46	—	Ж3 7/7	„	
10	6/XII	н. 265 *м*	лдст	110	0,62	14,4/4,35	0,14	0,24	40,5	0,36	0,57	—	Ж3 5/5	„	
11	17/XII	н. 265 *м*	„	115	0,46	15,6/4,40	0,10	0,18	40,5	0,39	0,60	—	Ж3 5/5	„	
12	18/XII	н. 265 *м*	„	114	0,44	15,6/4,28	0,10	0,20	42,2	0,37	0,58	—	Ж3 5/5	„	
13	19/XII	н. 265 *м*	„	113	0,47	14,2/4,16	0,11	0,22	41,0	0,35	0,56	—	Ж3 5/5	„	

№ расхода	Дата измерения	№ створа	Состояние реки на участке гидроствора	Уровень воды (*см*) над нулем графика. Основной водпост / гидроствор	Расход воды ($м^3/сек$)	Площадь водного сечения ($м^2$)	Скорость течения ($м/сек$)		Ширина реки (*м*)	Глубина (*м*)		Уклон водной поверхности (‰)	Способ измерения расхода	Метод вычисления расхода	Примечание
							средняя	наибольшая		средняя	наибольшая				
1	2	3	4	5	6	7	8	9	10	11	12	13	14	15	16
86. р. Урал — пос. Березовский															
1	5/I	3	лдст	97	0,65	15,2/3,98	0,16	0,34	27,9	0,54	0,71	—	Ж3 5/5	а	
2	13/I	4	„	126	0,41	1,19	0,34	0,54	4,0	0,30	0,46	—	Ж3 4/4	„	расходы №№ 2—9 измерены в полынье
3	16/III	4	„	125	0,32	1,04	0,31	0,42	3,6	0,29	0,41	—	Ж3 4/4	„	
4	19/III	4	„	102	0,24	1,00	0,24	0,35	3,5	0,29	0,40	—	Л 4/4	„	
5	28/III	4	„	121	0,34	0,91	0,37	0,52	3,4	0,27	0,39	—	Ж3 4/4	„	
6	6/IV	4	„	170	0,43	1,31	0,33	0,49	4,2	0,31	0,48	—	Л 4/4	„	
7	12/IV	4	„	166	0,48	1,04	0,46	0,62	3,6	0,29	0,42	—	Л 4/4	„	
8	15/IV	4	„	164	0,57	0,96	0,59	0,88	3,5	0,27	0,41	0,81	Л 4/4	„	
9	18/IV	4	„	164	1,23	1,40	0,88	1,05	4,0	0,35	0,51	0,50	Л 4/4	„	
10	21/IV	4	впл	196	44,3	64,7	0,68	0,96	70,5	0,92	1,50	1,6	Ж3 7/16	„	расход № 10 — у водпоста ледостав
11	24/IV	1	„	263	92,6	90,4	1,02	1,36	74,0	1,22	1,52	0,38	Ж3 8/8	„	
12	25/IV	1	лдх	369	153	179	0,85	1,10	97,6	1,83	2,60	0,27	Ж3 7/7	„	
13	26/IV	1	„	443	386	273	1,41	2,16	122	2,24	3,38	0,63	пплд 15	г-а 0,87	
14	26/IV	1	„	478	241	312	0,77	1,16	127	2,46	3,69	0,33	пплд 19	г-а 0,87	
15	27/IV	1	„	484	427	358	1,19	1,74	128	2,80	4,60	0,35	пплд 18	г-а 0,87	
16	27/IV	1	„	395	405	258	1,57	2,20	117	2,21	3,77	0,75	Ж3 7/7	а 0,87	
17	28/IV	1	рлдх	465	577	343	1,68	2,50	127	2,70	4,47	0,81	пплд 15	г-а 0,87	
18	28/IV	5	св	391	396	494	0,80	1,35	126	3,92	5,1	—	Ж3 7/31	а	
19	29/IV	5	„	325	260	412	0,63	1,17	121	3,40	4,28	—	Ж3 7/35	„	
20	2/V	5	„	308	238	389	0,61	1,11	121	3,21	4,10	—	Ж3 7/35	„	
21	5/V	5	„	277	189	355	0,53	0,97	119	2,98	3,82	—	Ж3 7/35	„	
22	7/V	1	„	262	172	122	1,41	2,12	82,3	1,48	2,45	1,0	Ж3 7/35	„	
23	12/V	1	„	242	142	107	1,33	2,18	76,2	1,40	2,25	1,2	Ж3 7/35	„	
24	13/V	1	„	222	126	95,2	1,32	2,06	73,2	1,30	2,05	1,4	Ж3 7/29	„	
25	16/V	1	„	202	103	81,9	1,26	1,98	71,9	1,14	1,91	1,8	Ж3 7/27	„	
26	18/V	1	„	180	79,4	68,1	1,17	1,77	69,7	0,98	1,72	—	Ж3 7/21	„	
27	21/V	1	„	160	58,2	57,6	1,01	1,62	69,2	0,83	1,52	1,3	Ж3 7/18	„	
28	5/VI	3	„	126	26,2	28,6	0,92	1,37	37,2	0,77	1,09	1,6	Ж3 7/19	„	
29	9/VI	3	„	116	19,8	25,8	0,77	1,19	33,0	0,78	1,02	1,6	Ж3 6/18	„	
30	11/VI	3	„	106	14,8	21,7	0,68	0,98	31,3	0,69	0,90	1,6	Л 6/16	„	
31	11/VII	3	„	100	10,7	19,0	0,56	0,80	30,2	0,63	0,82	1,7	Л 6/16	„	
32	13/VII	3	„	94	8,40	17,3	0,49	0,69	29,4	0,59	0,77	1,6	Ж3 6/16	„	
33	21/VII	3	„	89	6,42	15,6	0,41	0,56	28,5	0,55	0,70	1,6	Ж3 6/12	„	
34	2/VIII	3	„	76	2,85	11,0	0,26	0,31	26,2	0,42	0,54	1,5	Ж3 6/6	„	
35	29/VIII	3	„	71	1,97	9,11	0,22	0,26	24,8	0,37	0,47	1,4	Ж3 6/6	„	
36	13/IX	3	„	69	1,75	8,28	0,21	0,26	24,6	0,34	0,44	1,4	Ж3 6/6	„	
37	28/IX	3	„	82	4,51	12,3	0,37	0,44	27,0	0,46	0,59	1,4	Ж3 6/6	„	
38	8/X	3	„	76	3,16	10,3	0,31	0,37	25,8	0,40	0,52	1,4	Ж3 6/6	„	
39	3/XI	3	шуга, заб	78	3,04	10,9	0,28	0,37	26,3	0,41	0,52	1,3	Ж3 6/6	„	
40	8/XI	3	заб	77	1,43	13,0	0,11	0,18	27,0	0,48	0,60	1,6	Ж3 6/6	„	
41	12/XI	3	„	78	3,34	11,7	0,29	0,35	26,8	0,44	0,55	1,4	Ж3 6/6	„	
42	18/XI	3	„	76	2,10	9,93	0,21	0,27	26,1	0,38	0,49	1,2	Ж3 6/6	„	
43	20/XI	3	„	102	2,28	13,1	0,17	0,24	27,5	0,48	0,61	0,63	Ж3 6/6	„	
44	26/XI	в. 210 *м*	лдст	98	1,76	13,0/8,24	0,21	0,32	25,5	0,51	0,71	—	Ж3 7/7	„	
45	30/XI	3	„	89	1,06	14,4/7,36	0,14	0,21	28,2	0,51	0,68	—	Ж3 6/6	„	
46	14/XII	3	„	110	0,66	17,0/4,34	0,15	0,25	29,8	0,57	0,74	—	Ж3 6/6	„	
47	25/XII	3	„	110	0,57	21,6/4,62	0,12	0,22	31,5	0,69	0,90	—	Ж3 5/5	„	

Расходы №№ 11—15 измерены при заторе льда ниже водпоста. Расходы №№ 13—15 — коэффициент *K* определен по данным расходов №№ 22—24.

87. р. Урал — с. Уральск

1	12/I	2	лдст	84	1,15	6,18/3,09	0,37	0,57	43,5	0,14	0,24	—	Ж3 6/6	а	
2	30/I	2	„	89	1,17	9,55/2,54	0,46	0,68	60,5	0,16	0,30	—	Ж3 5/5	„	
3	19/II	2	„	92	0,65	12,8/1,79	0,36	0,49	69,0	0,19	0,35	—	Ж3 6/6	„	
4	10/III	2	„	96	0,72	14,9/2,14	0,34	0,47	72,5	0,21	0,39	—	Ж3 7/7	„	
5	18/III	2	„	94	0,64	14,4/2,37	0,27	0,36	74,0	0,19	0,40	—	Ж3 6/6	„	
6	26/III	2	„	91	0,81	12,7/2,62	0,31	0,40	71,0	0,18	0,35	—	Ж3 6/6	„	
7	19/IV	2	„	129	14,4	34,8	0,41	0,52	94,0	0,37	0,65	—	Ж3 8/8	„	расходы № 7, 8 измерены в промоине
8	22/IV	2	„	274	171	265	0,65	0,90	190	1,39	2,16	—	Ж3 9/25	„	
9	26/IV	1	св	512	953	1 040	0,92	1,63	222	4,68	6,6	0,11	Ж3 10/48	„	
10	27/IV	1	„	536	1 020	1 080	0,94	1,65	224	4,82	6,8	0,28	Ж3 10/40	„	
11	29/IV	1	„	444	729	888	0,82	1,34	206	4,31	5,9	0,15	Ж3 10/42	„	
12	30/IV	1	„	393	571	788	0,72	1,19	202	3,90	5,4	0,20	Ж3 10/42	„	
13	1/V	1	„	332	410	665	0,62	1,00	190	3,50	4,85	0,25	Ж3 9/41	„	
14	3/V	1	„	300	352	615	0,57	0,92	188	3,27	4,60	—	Ж3 8/38	„	
15	6/V	1	„	263	262	544	0,48	0,83	185	2,94	4,20	0,22	Ж3 8/38	„	
16	7/V	1	„	252	246	523	0,47	0,75	184	2,84	4,10	0,25	Ж3 8/38	„	
17	9/V	1	„	241	216	503	0,43	0,70	183	2,75	3,95	0,32	Ж3 8/38	„	
18	13/V	1	„	228	190	477	0,40	0,63	181	2,64	3,82	0,30	Ж3 8/36	„	
19	17/V	1	„	199	134	428	0,31	0,49	180	2,38	3,53	—	Ж3 8/36	„	
20	23/V	1	„	166	*63,0*	368	*0,17*	*0,29*	176	2,09	3,20	—	Ж3 8/22	„	
21	12/VI	2	„	126	26,4	35,1	0,75	1,01	92,0	0,38	0,63	0,40	Ж3 8/8	„	
22	30/VI	2	„	114	16,0	23,8	0,67	0,94	83,8	0,28	0,51	0,40	Ж3 6/6	„	
23	15/VII	2	„	112	15,7	24,4	0,64	0,94	83,5	0,29	0,50	0,35	Ж3 6/6	„	
24	24/VII	2	„	105	10,6	17,8	0,60	0,89	72,8	0,24	0,41	0,40	Ж3 6/6	„	
25	9/VIII	2	„	93	5,31	10,3	0,52	0,74	60,5	0,17	0,30	0,35	Ж3 6/6	„	
26	20/VIII	2	„	90	4,48	8,12	0,55	0,75	56,3	0,14	0,28	0,38	Ж3 5/5	„	
27	29/VIII	2	„	91	4,62	9,01	0,51	0,74	58,5	0,15	0,28	0,35	Ж3 5/5	„	
28	5/IX	2	„	91	4,44	8,91	0,50	0,73	58 5	0,15	0,26	0,35	Ж3 5/5	„	
29	19/IX	2	„	88	3,69	8,36	0,44	0,68	58,0	0,14	0,27	0,35	Ж3 6/6	„	
30	30/IX	2	„	91	4,81	9,63	0,50	0,71	59,0	0,16	0,29	0,40	Ж3 6/6	„	

№ расхода	Дата измерения	№ створа	Состояние реки на участке гидроствора	Уровень воды (*см*) над нулем графика. Основной водпост / гидроствор	Расход воды ($м^3/сек$)	Площадь водного сечения ($м^2$)	Скорость течения (*м/сек*) средняя	Скорость течения (*м/сек*) наибольшая	Ширина реки (*м*)	Глубина (*м*) средняя	Глубина (*м*) наибольшая	Уклон водной поверхности (‰)	Способ измерения расхода	Метод вычисления расхода	Примечание
1	2	3	4	5	6	7	8	9	10	11	12	13	14	15	16
31	9/X	2	св	94	6,35	11,5	0,55	0,79	61,0	0,19	0,33	0,40	Ж3 5/5	а	
32	15/X	2	„	93	5,88	11,0	0,53	0,76	59,7	0,18	0,34	0,38	Ж3 5/5	„	
33	16/X	2	„	93	5,56	10,7	0,52	0,72	59,7	0,18	0,30	0,38	Ж3 5/5	„	
34	10/XI	2	лдст	94	6,83	11,6	0,59	0,90	62,0	0,19	0,34	—	Ж3 6/6	„	расход № 34 измерен в полынье
35	12/XI	2	„	95	6,59	11,7/11,1	0,59	0,82	62,0	0,19	0,33	—	Ж3 6/6	„	
36	20/XI	2	„	93	5,86	10,3/9,52	0,62	0,85	60,5	0,17	0,30	—	Ж3 5/5	„	
37	10/XII	2	„	94	1,89	13,1/4,74	0,40	0,53	63,5	0,21	0,32	—	Ж3 4/4	„	
38	26/XII	2	„	90	1,21	11,9/4,94	0,24	0,31	62,0	0,19	0,32	—	Ж3 4/4	„	
39	31/XII	2	„	93	1,35	14,5/4,57	0,30	0,54	66,0	0,22	0,38	—	Ж3 6/6	„	
						88. р. Урал — г. Орск									
	1950 г.														
1	23/XII	1	лдст	90	3,28	33,1/22,8	0,14	0,33	59,0	0,56	1,13	—	Л 7/14	а	мертв. пр. 4,26 $м^2$
	1951 г.														
2	28/II	1	лдст	73	1,24	25,0/3,85	0,32	0,48	55,5	0,45	0,95	—	Л 3/3	а	
3	30/III	1	св	97	8,43	40.2	0,21	0,64	64.0	0,63	1,20	—	Л 4/6	„	мертв. пр. 11,5 $м^2$
4	29/V	1	„	137	21,6	65,5	0,33	0,75	68,0	0,96	1,64	—	Ж3 5/23	„	„ „ 14,8 $м^2$
5	26/VI	1	„	*139*	24,5	72,0	0,34	0,72	69.5	1,04	1,60	—	Ж3 5/21	„	„ „ 15,1 $м^2$
6	31/VIII	1	„	85	5,31	38,4	0,14	0,60	63,0	0,61	1,12	—	Ж3 5/9	„	„ „ 8,96 $м^2$
7	29/IX	1	„	83	4,54	37,6	0,12	0,48	62,2	0,60	1,17	—	Ж3 4/6	„	„ „ 11,8 $м^2$
8	31/X	1	„	82	3,92	35,6	0,11	0 45	62,0	0,57	1,16	—	Л 5/6	„	„ „ 17.6 $м^2$
9	28/XI	1	лдст	78	3,70	35,6/30,4	0,12	0,46	61,3	0,58	1,16	—	Ж3 5/8	„	„ „ 13,9 $м^2$
10	24/XII	1	„	79	3,66	33,1/30,2	0,12	0,50	61,5	0,54	1,14	—	Ж3 7/12	„	„ „ 12,9 $м^2$
	Расходы № 3 — у водпоста ледостав. Расходы № 9, 10 измерены в полынье.														
	1952 г.														
11	23/I	1	лдст	72	1,87	38,7/28,0	0,07	0,23	60,8	0,64	1,18	—	Л 7/12	а	мертв пр. 12,0 $м^2$
12	28/II	1	„	65	0,45	45,6/8,43	0,05	0,24	63.9	0,71	1,20	—	Ж3 4/8	„	„ „ 5,47 $м^2$
13	30/III	1	„	75	1,52	47,6/17,6	0,09	0,20	65,0	0,73	1,20	—	Л 9/14	„	„ „ 4,42 $м^2$ расход № 13 измерен в промоине
14	23/V	1	св	236	112	152	0,74	1,10	77,5	1,96	3,19	—	Ж3 12/50	„	
15	31/V	1	„	211	92,0	116	0,79	1,15	76,9	1,51	3,09	—	Л 12/44	„	
16	18/VI	1	„	155	43,8	64,1	0,68	1,04	65,9	0,97	2,56	—	Л 10/20	„	
17	30/VI	1	„	139	29,0	52,5	0,55	0,88	64,5	0,81	2,40	—	Л 9/22	„	
18	7/VII	1	„	135	25,6	49,2	0,52	0,95	64.0	0,77	2,33	—	Л 9/22	„	
19	22/VII	1	„	126	19,7	44,1	0,45	0,89	63,0	0,70	2,39	—	Л 9/21	„	
20	9/VIII	1	„	106	9,30	33,4	0,28	0,85	60,6	0,55	2,05	—	Л 10/22	„	мертв. пр. 9,41 $м^2$
21а	30/VIII	1	„	98	6,70	31,3	0,21	0,92	42,0	0,75	1,97	—	Л 5/11	„	„ „ 17,1 $м^2$
21б	30/VIII	1	„	98	0,22	1,19	0,18	0,39	15,8	0,08	0,14	—	Л 3/3	„	а — протока пр. б. б — протока л. б.
21	30/VIII			98	6,92										
22а	10/IX	1	св	97	6,41	27,3	0,23	0,84	42,3	0,65	1,97	—	Л 8/22	а	мертв. пр. 15,7 $м^2$
22б	10/IX	1	„	97	0,18	0,97	0,19	0,31	15,0	0,06	0,19	—	ппл 25	а 0,90	
22	10/IX			97	6,59										
23	30/IX	1	св	94	6,12	29,5	0,21	0,92	42,2	0,70	1,83	—	Л 9/23	а	мертв. пр. 16,5 $м^2$
24а	13/X	1	„	103	8,46	32,6	0,26	1,03	43,0	0,76	2,05	—	Л 9/25	„	„ „ 16,6 $м^2$
24б	13/X	1	„	103	0.37	1,30	0,28	0,66	15,7	0,08	0,30	—	ппл 9, Л 2/3	а 0,90 а	
24	13/X			103	8.83										
25а	30/X	1	св	97	6,86	29,5	0,23	0,55	48,0	0,61	1,76	—	Ж3 7/15	а	мертв. пр. 3,58 $м^2$
26	22/XI	1	лдст	94	4,02	38,1/19,7	0,20	0,49	51,5	0,74	1,75	—	Ж3 6/10	„	
	Расходы № 22б, 24б — коэффициент *K* принят условно. Расход № 25а — в протоке „б" стока не было.														
						90. р. Урал — г. Чкалов									
1	5/I	3	лдст	36	8,95	63,9/39,7	0,23	0,33	88,4	0,72	1,28	—	Ж3 6/17	а	
2	14/I	3	„	36	7,20	63,7/33,9	0,21	0,28	88,0	0,72	1,28	—	Ж3 7/17	„	
3	24/I	3	„	37	6,88	63,5/31,5	0,22	0,31	88.0	0,72	1,28	—	Ж3 6/12	„	
4	15/II	3	„	39	5,67	66,8/28,5	0,20	0,31	88,0	0,76	1,25	—	Ж3 7/16	„	
5	5/III	3	„	42	4,31	74,1/26,4	0,16	0,21	89,7	0,83	1,42	—	Ж3 6/10	„	
6	24/III	3	„	45	4,58	75,6/22,0	0,21	0,36	91,1	0,83	1,40	—	Ж3 7/12	„	
7	15/IV	3	„	61	9,30	93,2/30,8	0,30	0,45	102	0,91	1,62	—	Л 6/15	„	
8	22/IV	2	рлдх	354	534	648	0,82	1,41	133	4,87	7,1	—	Л 8/24	„	
9	23/IV	2	лдх	413	707	720	0,98	1,56	135	5,3	7,6	—	Л 5/23, пплд 9	„ а 0,90	
10	24/IV	2	рлдх	430	520	744	0,70	1,20	137	5,4	7,5	—	Л 8/32	а	
11	25/IV	2	„	446	635	777	0,82	1,44	137	5,7	7,5	—	Л 8/38	„	
12	26/IV	2	св	454	634	771	0,82	1,34	138	5,6	7,4	—	Л 8/40	„	
13	29/IV	2	„	470	655	777	0,84	1,25	140	5,6	7,3	—	Л 8/34	„	
14	1/V	2	„	506	869	812	1,07	1,59	141	5,8	7,7	—	Л 8/40	„	
15	3/V	1	„	604	1 630	2 160/2 050	0,80	1,52	354	6,1	9,1	—	Л 10/40	„	опоры моста 109 $м^2$
16	5/V	1	„	584	1 440	2 090/1 980	0,73	1,30	354	5,9	8.6	—	Л 12/46	„	„ „ 105 $м^2$
17	7/V	1	„	544	1 100	1 940/1 840	0,60	1,17	354	5,5	8.5	—	Л 11/41	„	„ „ 100 $м^2$
18а	9/V	2	„	490	816	792	1,03	1,42	139	5,7	7,5	—	Л 9/45	„	а — главное русло
19а	10/V	2	„	456	726	740	0,98	1,34	138	5.4	7,1	—	Л 8/26	„	
20а	12/V	2	„	396	*467*	647	*0,72*	*1,13*	134	4,83	6,5	—	Л 8/30	„	
21а	14/V	2	„	350	421	591	0,71	1,10	134	4,40	6,0	—	Л 8/34	„	
22	16/V	2	„	302	358	517	0,69	1,08	130	3,98	5,5	—	Л 8/38	„	
23	20/V	2	„	255	276	455	0,61	1,03	128	3,55	5,0	—	Л 8/34	„	
24	24/V	2	„	210	216	392	0,55	0,95	124	3,16	4,60	—	Л 6/24	„	
25	28/V	2	„	182	188	345	0,54	0,89	122	2,83	4,30	—	Ж3 7/32	„	
26	5/VI	2	„	149	148	297	0,50	0,92	120	2,48	4,05	—	Ж3 6/30	„	
27	18/VI	4	„	112	99,8	94,6	1,05	1,47	79,5	1,19	1,80	—	OIV 8/33	„	
28	30/VI	4	„	93	68,2	80,1	0,85	1,20	75,1	1,07	1,61	—	Л 7/31	„	

№ расхода	Дата измерения	№ створа	Состояние реки на участке гидроствора	Уровень воды (*см*) над нулем графика. Основной водпост / гидроствор	Расход воды ($м^3/сек$)	Площадь водного сечения ($м^2$)	Скорость течения (*м/сек*) средняя	Скорость течения (*м/сек*) наибольшая	Ширина реки (*м*)	Глубина (*м*) средняя	Глубина (*м*) наибольшая	Уклон водной поверхности (‰)	Способ измерения расхода	Метод вычисления расхода	Примечание
1	2	3	4	5	6	7	8	9	10	11	12	13	14	15	16
29	25/VII	4	св	71	49,1	61,8	0,79	1,22	72,0	0,86	1,33	—	Л 7/25	а	
30	22/VIII	4	„	51	26,5	43,9	0,60	0,87	69,2	0,64	0,95	—	Л 7/19	„	
31	15/IX	4	„	44	20,8	38,8	0,54	0,82	67,3	0,58	0,91	—	Л 7/17	„	расходы № 33, 35 — у водпоста ледостав
32	24/X	4	„	39	20,9	38,6	0,54	0,81	66,7	0,58	1,00	—	Ж3 7/19	„	
33	30/X	4	заб	42	20,5	41,9	0,49	0,71	67,9	0,62	1,02	—	Ж3 7/21	„	
34	11/XI	4	св	38	21,6	38,0	0,57	0,87	65,7	0,58	0,94	—	OIV 7/15	„	
35	13/XI	4	заб	40	11,0	58,2/54,5	0,22	0,49	69,4	0,84	1,25	—	Л 6/20	„	
36	26/XI	4	лдст	46	14,4	71,1/62,4	0,23	0,48	74,3	0,96	1,45	—	OIV 7/27	„	
37	9/XII	4	„	51	13,7	59,9/35,9	0,38	0,46	71,6	0,84	1,26	—	OIV 7/14	„	
38	23/XII	4	„	53	10,4	53,3/31,0	0,34	0,52	70,9	0,75	1,14	—	OIV 8/13	„	

Расход № 9 — коэффициент *K* определен по данным расхода № 9. Расходы №№ 10—13 измерены при подпоре от р. Сакмара. Расходы №№ 18а—21а — не учтен расход воды поймы левого берега (5—7‰).

94. р. Урал — с. Кушум

1	22/I	1	лдст	42	26,3	126/83,4	0,32	0,44	121	1,04	1,70	—	Ж3 7/12	а	
2	9/II	1	„	38	23,5	127/74,8	0,31	0,44	122	1,04	1,70	—	Ж3 7/11	„	
3	23/II	1	„	37	25,7	126/72,4	0,35	0,50	120	1,05	1,70	—	Ж3 7/11	„	
4	20/III	1	„	46	28,7	131/75,2	0,38	0,48	120	1,09	1,74	—	Ж3 7/14	„	
5	5/IV	1	„	53	27,5	145/85,6	0,32	0,47	120	1,21	1,85	—	Ж3 7/13	„	
6	2/VI	2	св	486	1 220	1 360	0,90	1,16	187	7,3	11,3	—	Ж3 6/12	„	
7	4/VI	2	„	439	1 020	1 240	0,82	1,02	186	6,7	10,8	—	Ж3 6/12	„	
8	7/VI	2	„	388	884	1 150	0,77	1,01	185	6,2	10,3	—	Ж3 6/12	„	
9	9/VI	2	„	360	728	1 100	0,66	0,84	184	6,0	10,2	—	Ж3 6/12	„	
10	12/VI	2	„	328	557	1 020	0,55	0,82	182	5,6	9,7	—	Ж3 6/11	„	
11	17/VI	1	„	286	495	536	0,92	1,16	194	2,76	5,4	—	Ж3 10/19	„	
12	21/VI	1	„	258	429	483	0,89	1,28	188	2,57	5,0	—	Ж3 10/19	„	
13	25/VI	1	„	232	322	436	0,74	1,04	177	2,46	4,70	—	Ж3 9/18	„	
14	30/VI	1	„	205	302	385	0,78	1,07	167	2,31	4,50	—	Ж3 9/18	„	
15	8/VII	1	„	177	263	325	0,81	1,01	145	2,24	4,10	—	Ж3 9/17	„	
16	9/VII	2	„	175	270	685	0,39	0,68	175	3,91	7,8	—	Ж3 4/8	„	мертв. пр. 132 $м^2$
17	21/VII	1	„	145	201	290	0,69	0,93	147	1,97	3,50	—	Ж3 8/16	„	
18	30/VII	1	„	121	167	256	0,65	0,93	142	1,80	3,40	—	Ж3 7/14	„	
19	15/VIII	1	„	85	124	205	0,60	0,81	129	1,59	3,00	—	Ж3 8/16	„	
20	28/VIII	1	„	67	104	180	0,58	0,80	124	1,45	2,65	—	Ж3 8/15	„	
21	16/IX	1	„	52	88,6	157	0,56	0,77	119	1,32	2,30	—	Ж3 7/14	„	
22	30/IX	1	„	47	86,4	155	0,56	0,79	114	1,36	2,30	—	Ж3 7/13	„	
23	16/X	1	„	34	80,5	138	0,58	0,84	112	1,23	2,00	—	Ж3 7/13	„	
24	31/X	1	„	34	77,8	127	0,61	0,88	115	1,10	1,65	—	Ж3 7/13	„	
25	25/XI	1	лдст	53	36,1	160/77,2	0,47	0,84	124	1,29	2,30	—	Ж3 6/10	„	
26	27/XII	1	„	59	52,9	159/106	0,50	0,69	130	1,22	2,25	—	Ж3 7/28	„	

97. р. Урал — с. Тополи

1	18/I	1	лдст	—12	35,0	256/231	0,15	0,25	93,5	2,74	4,00	—	Л 5/8	а	
2	29/I	1	„	—14	31,2	257/231	0,14	0,24	93,4	2,75	4,02	—	Л 5/7	„	
3	14/II	1	„	—8	29,2	259/229	0,13	0,22	94,0	2,76	4,08	—	Л 5/7	„	
4	27/II	1	„	—9	25.2	263/229	0,11	0,21	95,0	2,77	4,06	—	Л 5/7	„	
5	14/III	1	„	—13	24,8	258/219	0,11	0,22	92,5	2,79	4,02	—	Л 4/6	„	мертв. пр. 37,2 $м^2$
6	23/III	1	„	—10	23,5	260/224	0,10	0,18	93,5	2,78	4,05	—	Л 5/7	„	
7	5/IV	1	„	—15	24,5	254/221	0,11	0,21	92,5	2,75	4,00	—	Л 5/7	„	
8	23/IV	1	св	3	96,9	276	0,35	0,42	108	2,56	4,00	—	Ж3 7/12	„	
9	25/IV	1	„	76	200	360	0,56	0,77	130	2,77	4,95	—	Ж3 8/14	„	
10	26/IV	1	„	161	406	512	0,79	1,07	198	2,59	6,0	—	Ж3 11/17	„	
11	27/IV	1	„	261	663	718	0,92	1,19	212	3,39	7,0	—	Ж3 12/21	„	
12	29/IV	1	„	366	838	888	0,94	1,28	219	4,05	7,9	—	Ж3 12/22	„	
13	6/V	1	„	473	1 160	1 320	0,88	1,28	256	5,2	8,7	0,08	Ж3 14/26	„	
14	19/V	1	„	566	1 450	1 460	0,99	1,37	310	4,71	10,5	0,08	Ж3 15/29	„	
15	26/V	1	„	576	1 710	1 610	1,06	1,46	311	5,2	10,5	0,06	Ж3 16/26	„	
16	9/VI	1	„	496	1 130	1 370	0,82	1,20	258	5,3	9,5	0,04	Ж3 14/26	„	
17	14/VI	1	„	407	761	1 100	0,69	0,94	239	4,60	8,6	0,08	Ж3 13/24	„	
18	21/VI	1	„	321	555	851	0,65	0,89	224	3,80	6,3	0,07	Ж3 12/23	„	
19	1/VII	1	„	234	383	700	0,55	0,85	216	3,24	7,0	0,03	Ж3 12/22	„	
20	9/VII	1	„	193	314	596	0,53	0,84	212	2,81	6,3	0,03	Ж3 13/23	„	
21	28/VII	1	„	127	195	399	0,49	0,91	169	2,36	5,2	0,05	Ж3 8/13	„	
22	12/VIII	1	„	85	165	328	0,50	0,88	152	2,16	4,55	0,03	Ж3 8/13	„	
23	30/VIII	1	„	54	130	248	0,52	0,91	141	1,76	3,90	0,09	Ж3 6/10	„	мертв. пр. 26,7 $м^2$
24	19/IX	1	„	30	101	213	0,47	0,76	130	1,64	3,65	0,03	Ж3 6/10	„	
25	22/X	1	„	13	91,5	192	0,48	0,75	93,2	2,06	3,64	0,04	Ж3 6/10	„	
26	27/XI	1	лдст	9	29,0	171/100	0,29	0,52	89,0	1,92	3,72	—	Ж3 6/9	„	
27	13/XII	1	„	7	51,0	181/138	0,37	0,47	85,0	2,13	3,54	—	Ж3 6/9	„	
28	25/XII	1	„	12	51,2	197/169	0,30	0,46	84,0	2,35	3,60	—	Ж3 6/10	„	

Расходы №№ 13—25 — уклон определен нивелировкой IV кл. на участке 1 *км*.

98. р. Урал — г. Гурьев

1	25/II	2	лдст	—34	25,3	1 050/987	0,03	0,05	134	7,8	12,2	—	П 7/21	а	мертв. пр. 417 $м^2$
2	19/IV	2	св	—28	58,9	1 020	0,06	0,08	138	7,4	12,5	—	Л 8/21	„	
3	25/IV	2	„	—44	72,3	1 010	0,07	0,10	135	7,5	12,3	—	Л 7/33	„	
4	29/IV	2	„	109	579	1 220	0,47	0,72	156	7,8	13,9	—	Л 8/38	„	
5	4/V	2	„	192	1 080	1 360	0,79	1,16	161	8,4	15,0	—	Л 9/40	„	
6	7/V	2	„	214	1 180	1 400	0,84	1,37	161	8,7	15,8	—	Л 9/40	„	

№ расхода	Дата измерения	№ створа	Состояние реки на участке гидроствора	Уровень воды (*см*) над нулем графика. Основной водпост / гидроствор	Расход воды ($м^3/сек$)	Площадь водного сечения ($м^2$)	Скорость течения (*м/сек*) средняя	Скорость течения (*м/сек*) наибольшая	Ширина реки (*м*)	Глубина (*м*) средняя	Глубина (*м*) наибольшая	Уклон водной поверхности (‰)	Способ измерения расхода	Метод вычисления расхода	Примечание
1	2	3	4	5	6	7	8	9	10	11	12	13	14	15	16
7	12/V	2	св	246	1 380	1 410	0,98	1,32	170	8,3	15,2	0,22	Л 9/40	а	
8	19/V	2	„	263	1 480	1 420	1,04	1,38	174	8,2	15,3	0,22	Л 9/39	„	
9	22/V	2	„	268	1 500	1 440	1,04	1,36	174	8,3	15,3	0,25	Л 9/39	„	
10	23/V	2	„	268	1 520	1 440	1,06	1,36	176	8,2	15,5	0,18	Л 9/39	„	
11	26/V	2	„	272	1 580	1 480	1,07	1,29	179	8,3	15,6	0,19	Л 9/39	„	
12	28/V	2	„	272	1 540	1 490	1,03	1,35	179	8,3	15,7	0,19	Л 9/39	„	
13	31/V	2	„	276	1 490	1 500	0,99	1,40	179	8,4	15,8	0,20	Л 9/39	„	
14	2/VI	2	„	274	1 460	1 480	0,99	1,29	180	8 2	15,6	—	Л 9/39	„	
15	5/VI	2	„	270	1 420	1 490	0,95	1,29	178	8,4	15,5	—	Л 9/39	„	
16	7/VI	2	„	264	1 410	1 470	0,96	1,32	179	8,2	15,6	0,22	Л 9/38	„	
17	9/VI	2	„	248	1 160	1 430	0,81	1,10	172	8,3	15,5	0,22	Л 9/39	„	
18	11/VI	2	„	225	978	1 390	0,70	0,98	168	8,3	15,0	0,20	Л 9/38	„	
19	13/VI	2	„	204	928	1 350	0,69	0,95	162	8,3	15,0	0,17	Л 8/36	„	
20	16/VI	2	„	176	776	1 330	0,58	0 75	148	9,0	15,0	0,16	Л 8/37	„	
21	19/VI	2	„	157	664	1 290	0,51	0,70	146	8,8	14,8	0,15	Л 8/38	„	
22	21/VI	2	„	144	632	1 250	0,51	0,68	150	8,3	14,2	—	Л 8/37	„	
23	24/VI	2	„	125	539	1 240	0,43	0,68	144	8,6	14,1	0,16	Л 8/36	„	
24	26/VI	2	„	112	477	1 210	0,39	0,62	142	8.5	13,9	0,16	Л 8/38	„	
25	30/VI	2	„	96	434	1 180	0,37	0,52	138	8,6	13,6	0,16	Л 7/35	„	
26	22/VII	2	„	44	174	1 120	0,16	0,32	135	8,3	13,3	—	Л 7/31	„	
27	25/VII	2	„	39	191	1 100	0,17	0,33	133	8,3	13,1	—	Л 7/31	„	
28	31/VII	2	„	30	167	1 090	0,15	0,26	133	8,2	13,0	—	Л 7/33	„	
29	12/VIII	2	„	19	150	1 080	0,14	0,24	133	8,1	12,9	—	Л 7/33	„	
30	27/VIII	2	„	14	110	1 070	0,10	0,18	132	8,1	12,8	—	Л 7/31	„	
31	30/VIII	2	„	19	114	1 080	0,11	0,17	133	8,1	12,8	—	Л 7/31	„	
32	6/IX	2	„	—6	96,4	1 050	0,09	0,19	130	8,1	12,7	—	Л 7/31	„	
33	12/IX	2	„	—11	92,6	1 020	0,09	0,15	128	8,0	12,6	—	Л 7/29	„	
34	18/IX	2	„	—2	64,2	1 040	0,06	0,08	131	7,9	12,4	0,11	Л 6/20	„	
35	20/IX	2	„	—2	81,4	1 040	0,08	0,11	130	8,0	12,5	0,10	Л 7/24	„	
36	24/IX	2	„	—19	80.2	1 000	0,08	0,14	127	7,9	12,4	0,10	Л 6/26	„	
37	27/IX	2	„	—6	80,7	1 030	0,08	0,13	130	7,9	12,6	0,10	Л 6/20	„	
38	30/IX	2	„	—15	78,4	1 020	0,08	0,11	128	8,0	12,5	—	Л 7/29	„	
39	8/X	2	„	—22	83,6	1 030	0,08	0,14	127	8,1	12,5	0,11	Л 8/21	„	
40	11/X	2	„	—31	60,8	1 010	0,06	0,12	126	8,0	12,4	—	Л 8/17	„	
41	14/X	2	„	—22	78,0	1 000	0,08	0,09	127	7,9	12,4	—	Л 7/16, П 1/3	„	
42	18/X	2	„	—26	83,7	997	0,08	0,11	126	7,9	12,5	—	П 8/19	„	
43	21/X	2	„	—24	78,7	1 000	0,08	0,09	127	7,9	12,4	—	П 8/19	„	
44	25/X	2	„	—26	79,2	995	0,08	0,10	126	7,9	12,4	—	П 8/19	„	
45	22/XI	2	лдст	—27	28,3	917/902	0,03	0,03	119	7,7	11,8	—	П 5/5	„	
46	6/XII	в. 200 *м*	„	—34	25,3	850/819	0,03	0,03	126	6,7	11,6	—	П 5/5	„	

99. р. Миндяк — с. Новобайрамгулово

1	19/I	1	лдст	142	0,13	22,3/1,33	0,10	0,22	35,0	0,64	1,03	—	Ж3 4/4	а	
2	12/VI	1	св	89	1,62	3,94	0,41	0,64	11,0	0,36	0,53	—	Ж3 5/8	„	
3	5/XII	1	лдст	84	0,071	3,32/1,42	0,05	0,08	10,7	0,31	0,46	—	Ж3 10/10	„	

100. р. Урляда — д. Новоахуново

1	14/I	1	лдст	188	*0,006*	0,14/0,13	*0,05*	*0,06*	2,1	0,07	0,11	—	ппл 16	а	
2	29/II	1	„	201	*0,011*	0,13/0,12	*0,09*	*0,17*	2,0	0,06	0,10	—	пплм 4	а 0,85	мертв. пр. 0,05 $м^2$
3	13/V	1	св	194	0,36	0,67	0,54	0,70	5,2	0,13	0,25	—	ГГИIV 7/7	а	
4	24/V	1	„	183	0,19	0,53	0,36	0,50	4,0	0,13	0,23	—	Ж3 7/7	„	
5	18/IX	в. 160 *м*	„	194	0,005	0,07	0,07	0,10	1,3	0,05	0,08	—	ГГИIX 3/3	„	
6	18/X	в. 160 *м*	„	210	0,010	0,10	0,10	0,14	1,4	0,07	0,10	—	ГГИIX 4/4	„	расходы №№ 6—8 — у водпоста ледостав
7	5/XI	в. 160 *м*	заб	201	0,015	0,12	0,12	0,16	1,6	0,08	0,11	—	ГГИIX 6/6	„	
8	18/XI	в. 160 *м*	св	208	0,007	0,10	0,07	0,11	1,5	0,07	0,09	—	ГГИIX 5/5	„	мертв. пр. 0,01 $м^2$
9	3/XII	в. 160 *м*	лдст	199	0,004	0,08	0,05	0,08	1,0	0,08	0,13	—	ГГИIX 3/3	„	расход № 9 — лед нависший
10	30/XII	в. 160 *м*	„	196	0,005	0,16/0,12	0,04	0,07	1,6	0,10	0,12	—	ГГИIX 4/4	„	мертв. пр. 0,02 $м^2$

Расходы № 1, 2 измерены на перекате в расчищенном и искусственно суженном снеговом русле. Расход № 2 — коэффициент *K* принят условно. Расходы №№ 5—10 измерены при подпоре от нижерасположенной плотины.

101. р. Узельга — пос. Самарский

1	19/IV	2	впл	188	1,02	8,64	0,12	0,22	24,1	0,36	0,85	—	Ж3 6/7	а	расходы №№ 1—9 — лед на дне
2	20/IV	в. 157 *м*	„	189	0,92	2,33	0,39	0,68	9,9	0,24	0,45	—	ГГИIV 6/6	„	
3	20/IV	в. 157 *м*	„	184	1,34	3,11	0,43	0,77	9,0	0,35	0,67	0,22	ГГИIV 6/10	„	
4	21/IV	в. 157 *м*	„	178	0,94	2,83	0,33	0,63	7,4	0,38	0,63	0,22	Ж3 6/10	„	
5	21/IV	в. 157 *м*	„	172	1,17	2,34	0,50	0,74	6,0	0,39	0,59	0,26	ГГИIV 5/8	„	
6	21/IV	в. 157 *м*	„	175	1,51	2,55	0,59	0,93	6,1	0,42	0,63	0,26	ГГИIV 5/8	„	
7	22/IV	в. 157 *м*	„	186	2,67	3,47	0,77	1,19	8,9	0,39	0,76	0,17	ГГИIV 6/10	„	
8	22/IV	в. 157 *м*	„	189	3,95	4,09	0,97	1,38	9,8	0,42	0,86	0,26	ГГИIV 6/13	„	
9	23/IV	в. 157 *м*	„	187	3,11	3,67	0,85	1,25	9,3	0,39	0,83	0,17	Ж3 6/12	„	
10	24/IV	в. 157 *м*	св	192	6,76	7,12	0,95	1,28	13,6	0,52	2,20	0,35	ГГИIV 7/12	„	расход № 10 — у водпоста вода поверх льда, лед на дне
11	25/IV	в. 29 *м*	„	184	6,19	12,4	0,50	0,74	19,8	0,63	1,05	0,35	Ж3 7/14	„	
12	25/IV	в. 29 *м*	„	178	5,13	11.4	0,45	0,68	18,8	0,61	1,02	0,26	ГГИIV 7/16	„	
13	26/IV	в. 29 *м*	„	171	4,68	10,4	0,45	0,69	18,1	0,57	0,96	0,26	ГГИIV 7/15	„	
14а	26/IV	в. 29 *м*	„	184	6,30	12,8	0.49	0,74	19,3	0,66	1,09	0,26	Ж3 7/16	„	
15б	27/IV	в. 29 *м*	„	201	10,2	16,3	0,63	0,89	20,8	0.78	1,30	0,26	Ж3 8/14	„	а — главное русло
15	27/IV	в. 29 *м*	„	198	0,70	2,14	0,33	0,48	13,8	0,16	0,26	—	Ж3 5/5	„	б — протока л. б.
15	27/IV			201	10,9										
16	27/IV	в. 29 *м*	св	192	8,06	14,4	0,56	0,81	20,1	0,72	1,17	0,26	Ж3 8/17	а	

№ расхода	Дата измерения	№ створа	Состояние реки на участке гидроствора	Уровень воды (*см*) над нулем графика. Основной водпост / гидроствор	Расход воды ($м^3/сек$)	Площадь водного сечения ($м^2$)	Скорость течения ($м/сек$)		Ширина реки (*м*)	Глубина (*м*)		Уклон водной поверхности (‰)	Способ измерения расхода	Метод вычисления расхода	Примечание
							средняя	наибольшая		средняя	наибольшая				
1	2	3	4	5	6	7	8	9	10	11	12	13	14	15	16
17	28/IV	в. 29 *м*	св	156	3,18	7,83	0,41	0,70	16,0	0,49	0,85	0,35	ГГИIV 6/9	а	
18	28/IV	в. 29 *м*	„	145	2,12	5,72	0,37	0,73	15,3	0,37	0,70	0,43	ГГИIV 6/8	„	
19	29/IV	в. 29 *м*	„	135	1,56	4,17	0,37	0,71	13,4	0,31	0,62	0,43	ГГИIV 6/8	„	
20	29/IV	в. 29 *м*	„	129	1,24	3,38	0,37	0,70	13,0	0,26	0,55	0,43	Ж3 5/7	„	
21	30/IV	в. 29 *м*	„	125	0,91	2,71	0,34	0,63	9,2	0,29	0,50	0,43	ГГИIV 5/7	„	
22	2/V	1	„	111	0,46	1,35	0,34	0,46	6,4	0,21	0,36	0,52	ГГИIV 6/6	„	
23	3/V	1	„	108	0,35	1,14	0,31	0,44	6,1	0,19	0,34	0,52	ГГИIV 6/6	„	
24	5/V	1	„	102	0,25	0,79	0,32	0,43	5,3	0,15	0,28	0,61	ГГИIV 5/5	„	
25	13/V	1	„	95	0,15	0,64	0,23	0,37	4,9	0,13	0,26	0,70	ГГИIV 6/6	„	
26	24/V	1	тр	88	0,059	0,42	0,14	0,23	3,3	0,13	0,21	—	Ж3 5/5	„	
27	2/VI	в. 47 *м*	„	82	0,013	0,11	0,12	0,17	1,8	0,06	0,09	—	ГГИIX 6/6	„	
28	5/XI	в. 42 *м*	св	76	0,006	0,05	0,12	0,14	0,5	0,10	0,12	—	ГГИIX 4/4	„	расход № 28 — у водпоста ледостав

Расход № 16 — не учтен незначительный расход воды протоки левого берега. Расход № 28 измерен в искусственно суженном русле.

104. р. Большой Кизил — с. Бурангулово

1	20/XII	н. 0,5 *км*	лдст	172	0,082	0,53/0,23	0,36	0,54	3,5	0,15	0,27	—	Ж3 5/5	а	

106. р. Большой Кизил — д. Верхне-Абдряшево

1	7/I	2	св	37	0,14	0,54	0,26	0,38	4,5	0,12	0,19	—	Ж4 4/4	а	
2	26/VI	н. 200 *м*	„	61	2,44	4,14	0,59	0,82	23,3	0,18	0,31	—	Ж3 7/7	„	
3	6/X	—	„	45	0,83	1,66	0,50	0,77	14,5	0,11	0,30	—	Ж3 7/7	„	
4	13/XII	н. 270 *м*	„	36	0,20	0,51	0,39	0,47	4,6	0,11	0,15	—	Ж3 5/5	„	
5	23/XII	н. 270 *м*	„	36	0,18	0,48	0,38	0,51	4,7	0,10	0,16	—	Ж3 5/5	„	

107. р. Карагайлы — с. Старо-Сибаево

1	12/IV	2	лдст	100	0,058	0,24	0,24	0,43	2,6	0,09	0,17	—	Ж4 5/5	а	расходы № 1, 2 — лед нависший
2	15/IV	2	„	102	0,067	0,27	0,25	0,42	2,8	0,10	0,17	—	Ж4 6/6	„	
3	17/IV	2	„	127	0,16	1,06/0,52	0,31	0,51	5,0	0,21	0,40	—	Ж4 5/5	„	
4	18/IV	1	„	112	0,19	1,12	0,17	0,42	4,6	0,24	0,39	—	Ж3 6/11	„	мертв. пр. 0,13 $м^2$
5	20/IV	1	„	105	0,13	0,61	0,21	0,31	3,8	0,16	0,25	—	Ж3 7/7	„	расходы № 4, 5 измерены в промоине
6	21/IV	1	заб	110	0,31	0,99	0,31	0,49	5,0	0,20	0,30	—	Ж3 8/13	„	
7	22/IV	1	„	113	0,45	1,02	0,44	0,65	4,5	0,23	0,33	—	Ж3 8/15	„	
8	23/IV	1	„	116	0,54	1,07	0,50	0,81	4,6	0,23	0,35	—	Ж3 9/16	„	
9	24/IV	1	„	125	1,20	1,54	0,78	1,22	4,8	0,32	0,47	—	Ж3 9/17	„	
10	25/IV	1	„	119	0,67	1,23	0,54	0,90	4,6	0,27	0,38	—	Ж3 9/17	„	
11	25/IV	1	„	128	1,43	1,63	0,88	1,36	4,8	0,34	0,47	—	Ж3 9/17	„	
12	26/IV	1	св	135	*2,35*	2,01	*1,17*	*2,02*	5,2	0,39	0,57	—	Ж3 10/20	„	
13а	27/IV	1	„	143	3,07	2,42	1,27	2,42	5,4	0,45	0,65	—	Ж3 10/20	„	а — главное русло
13б	27/IV	1	„	143	0,36	0,89	0,40	0,60	2,1	0,42	0,65	—	Ж3 4/4	„	б — протока пр. б.
13	27/IV			143	3,43										
14а	28/IV	1	св	133	2,02	1,93	1,05	1,87	5,2	0,37	0,55	—	Ж3 10/20	а	
14б	28/IV	1	„	133	0,12	0,70	0,17	0,27	1,8	0,39	0,55	—	Ж3 3/3	„	
14	28/IV			133	2,14										
15а	29/IV	1	св	129	1,49	1,76	0,85	1,52	5,0	0,35	0,50	—	Ж3 10/20	а	
15б	29/IV	1	„	129	0,035	0,53	0,07	0,10	1,7	0,31	0,51	—	Ж3 2/2	„	
15	29/IV			129	1,52										
16а	1/V	1	св	138	2,39	2,15	1,11	1,94	5,4	0,40	0,60	—	Ж3 10/20	а	
16б	1/V	1	„	138	0,27	0,79	0,34	0,61	2,0	0,40	0,57	—	Ж3 4/4	„	
16	1/V			138	2,66										
17а	4/V	1	св	129	1,54	1,71	0,90	1,41	5,0	0,34	0,50	—	Ж3 10/19	а	
17б	4/V	1	„	129	0,028	0,63	0,04	0,14	1,8	0,35	0,48	—	Ж3 2/2	„	мертв. пр. 0,20 $м^2$
17	4/V			129	1,56										
18	10/V	1	св	124	0,98	1,43	0,69	1,09	4,8	0,30	0,45	—	Ж3 10/19	а	
19а	12/V	1	„	126	1,34	1,60	0,84	1,22	5,0	0,32	0,48	—	Ж3 10/19	„	мертв. пр. 0,35 $м^2$
19б	12/V	1	„	126	0,012	0,50	0,02	0,12	1,6	0,31	0,42	—	Ж3 1/1	„	
19	12/V			126	1,35										
20	16/V	1	св	120	0,88	1,35	0,65	0,97	4,6	0,29	0,41	—	Ж3 9/18	а	
21	20/V	1	„	116	0,61	1,16	0,53	0,81	4,4	0,26	0,40	—	Ж3 9/18	„	
22	23/V	1	„	110	*0,41*	0,91	*0,45*	*0,71*	4,2	0,22	0,34	—	Ж3 9/18	„	
23	20/VI	1	„	105	0,20	0,83	0,24	0,37	3,8	0,22	0,30	—	ГГИIV 8/8	„	
24	4/X	2	„	101	0,10	0,29	0,34	0,70	3,2	0,09	0,12	—	ГГИIV 6/6	„	
25	16/XII	н. 13 *м*	лдст	112	0,041	1,11/0,37	0,11	0,17	4,6	0,24	0,33	—	ГГИIV 7/7	„	
26	21/XII	н. 13 *м*	„	100	0,058	0,28	0,21	0,29	3,2	0,09	0,12	—	ГГИIV 7/7	„	расход № 26 — лед нависший

Расход № 3 измерен при подпоре от обвалившегося льда ниже водпоста. Расходы №№ 6—11 измерены при остатках льда у берега.

110. р. Су-Ундук — с. Кусем

1	12/I	2	лдст	111	0,32	9,97/2,40	0,13	0,20	19,0	0,52	0,84	—	Ж3 5/5	а	
2	13/I	2	„	111	0,32	9,90/2,36	0,14	0,20	18,9	0,52	0,82	—	Ж3 5/5	„	
3	8/II	2	„	111	0,20	7,13/1,66	0,12	0,21	17,7	0,40	0,63	—	Ж3 5/5	„	
4	9/II	2	„	111	0,21	7,23/1,76	0,12	0,21	17,7	0,41	0,66	—	Ж3 5/5	„	
5	31/III	4	„	115	0,16	0,93/0,86	0,19	0,26	5,8	0,16	0,28	—	Ж3 5/5	„	
6	14/IV	4	„	123	0,26	1,25/1,22	0,21	0,28	6,5	0,19	0,34	—	Ж3 6/6	„	

№ расхода	Дата измерения	№ створа	Состояние реки на участке гидроствора	Уровень воды (*см*) над нулем графика. Основной водпост / гидроствор	Расход воды ($м^3/сек$)	Площадь водного сечения ($м^2$)	Скорость течения (*м/сек*)		Ширина реки (*м*)	Глубина (*м*)		Уклон водной поверхности (‰)	Способ измерения расхода	Метод вычисления расхода	Примечание
							средняя	наибольшая		средняя	наибольшая				
1	2	3	4	5	6	7	8	9	10	11	12	13	14	15	16
7	23/IV	1	рлдх	412	218	276	0,79	1,35	82,5	3.35	4,97	0,031	пплд 11	г-а 0,84	
8	24/IV	1	„	447	343	305	1,12	1,85	84,5	3,61	5,3	0,46	пплд 17	г-а 0.84	
9	25/IV	1	„	526	630	375	1,68	2,50	90,0	4,17	6,1	0,65	пплд 14	г-а 0,84	
10	25/IV	1	„	491	479	343	1,40	2,32	87,0	3,94	5,8	0,63	пплд 15	г-а 0,84	
11	26/IV	1	„	435	313	295	1,06	1,88	83,7	3,52	5.2	0.63	пплд 9	г-а 0,84	
12	27/IV	1	„	518	592	367	1,61	2,44	88.5	4,15	6,0	0,63	пплд 20	г-а 0,84	
13	28/IV	1	св	342	125	217	0,58	0,85	77,3	2,81	4.23	0,77	Ж3 8/36	а	
14	29/IV	1	„	278	68,4	171	0,40	0,50	74,8	2,29	3,70	0,46	Ж3 6/6	„	
15	30/IV	1	„	236	37,4	136	0,28	0,41	72.4	1,88	3,15	0,37	Ж3 6/18	„	
16	2/V	1	„	206	22,8	114	0,20	0,30	68,6	1,66	2,90	0,23	Ж3 6/27	„	
17	3/V	1	„	194	17,8	106	0,17	0,25	67,1	1,58	2,80	0,20	Ж3 6/25	„	
18	5/V	1	„	178	12,5	95,8	0,13	0,19	66,0	1.45	2,60	0,086	Ж3 6/25	„	
19	6/V	3	„	170	9,98	23,9	0,42	0,74	26,5	0,90	1,50	0,086	Ж3 5/18	„	
20	7/V	3	„	166	9,01	23,0	0,39	0,67	26,2	0,88	1,47	0,086	Ж3 5/15	„	
21	9/V	3	тр	162	7,62	22,1	0,34	0,67	25,9	0,85	1,41	0,057	Ж3 5/11	„	
22	26/V	3	„	134	2,69	16,6	0,16	0,29	23,0	0,72	1,18	0,057	Ж3 5/5	„	
23	23/VI	2	„	123	1,03	3,01	0,34	0,52	14.3	0,21	0,50	0,029	Ж3 5/5	„	
24	28/VI	2	„	124	1,08	2,95	0,37	0,55	13,6	0,22	0,49	0,029	Ж3 5/5	„	
25	25/VII	2	„	116	0,67	2,32	0,29	0,37	8,7	0,27	0,44	0,057	Ж3 7/7	„	
26	26/VII	2	„	116	0,62	2 30	0,27	0,34	8,7	0,26	0,44	0,057	Ж3 7/7	„	
27	22/VIII	2	„	111	0,36	1,93	0,19	0,24	7,5	0,26	0,40	0,057	Ж3 6/6	„	
28	12/IX	2	„	113	0,51	2,18	0,23	0,32	8,8	0,25	0,37	0.057	Ж3 6/6	„	
29	13/IX	2	„	113	0.48	2,11	0,23	0.30	8,8	0,24	0,37	0.14	Ж3 6/6	„	
30	26/IX	2	„	114	0,64	2,27	0,28	0,37	8,9	0,26	0,38	0,086	Ж3 6/6	„	
31	27/IX	2	„	114	0.63	2,26	0,28	0,38	8,9	0,25	0,38	—	Ж3 6/6	„	
32	21/X	2	„	115	0,66	2,18	0,30	0,38	8,9	0,24	0,32	0,086	Ж3 7/7	„	
33	22/X	2	„	115	0,65	2,19	0,30	0,43	8,9	0,25	0,33	0,086	Ж3 7/7	„	
34	3/XI	2	„	117	0,77	2.55	0,30	0,40	9,3	0,27	0,38	0.057	Ж3 7/7	„	
35	4/XI	2	„	117	0,75	2,54	0,30	0,40	9,3	0,27	0,38	0,057	Ж3 7/7	„	
36	17/XI	2	лдст	115	0,69	2,60/2,48	0,28	0,36	9,3	0,28	0,37	—	Ж3 6/6	„	
37	18/XI	2	„	115	0,76	2,99/2,86	0,27	0,36	9,7	0,31	0.40	—	Ж3 6/6	„	
38	25/XI	2	„	113	0,53	3,74/2,33	0,23	0,33	16,0	0,23	0,45	—	Ж3 6/6	„	
39	26/XI	2	„	113	0,50	3,67/2,20	0,23	0,29	16,0	0,23	0,45	—	Ж3 6/6	„	
40	21/XII	4	„	118	0,28	4,89/2,23	0,12	0,18	12,0	0,41	0,60	—	Ж3 6/6	„	
41	22/XII	4	„	117	0,30	4,97/2,40	0,12	0,18	12,0	0,41	0,60	—	Ж3 6/6	„	

Расходы №№ 7—12 — коэффициент K определен по расходам, измеренным вертушкой.

113. р. Таналык — с. Мамбетово

1	19/IV	1	впл	197	0,65	3,57	0,18	0,80	65,0	0,05	0,28	—	Ж3 6/6	а	мертв. пр. 2,52 $м^2$
2	27/IV	1	рлдх	402	246	291	0,84	1.64	252	1,15	4,08	—	пплд 24	г-м 0,80	
3	28/IV	1	св	371	182	218	0,83	1,35	197	1,11	3,77	—	Ж3 10/38	г-м	
4	29/IV	1	„	285	81,7	131	0 62	0,97	73,0	1,79	2,86	—	Ж3 7/31	а	
5	30/IV	1	„	250	51,4	104	0,49	0,77	70,0	1,49	2,51	0,39	Ж3 7/23	„	
6	1/V	1	„	266	61,8	118	0,52	0,81	70,0	1,69	2,67	0,17	Ж3 7/26	„	
7	3/V	1	„	212	24,1	78,9	0,31	0,47	67,2	1,17	2,13	0,17	Ж3 7/23	„	
8	4/V	1	„	199	19,3	72,3	0,27	0,47	63,5	1,14	1,97	0,39	Ж3 7/20	„	
9	5/V	1	„	198	18,0	70,4	0,26	0,44	63,7	1,11	1,96	0,33	Ж3 7/19	„	
10	6/V	1	„	194	16,7	68,3	0,24	0,45	63,8	1,07	1,92	0,33	Ж3 7/19	„	
11	8/V	1	„	192	15,9	66,7	0,24	0,41	63,5	1,05	1,90	0,39	Ж3 7/19	„	
12	10/V	1	„	182	11,1	60,5	0,18	0,35	61.5	0,98	1,80	0,31	Ж3 6/12	„	
13	11/V	1	„	172	10,0	54,7	0,18	0,30	60,0	0,91	1,70	0,28	Ж3 5/11	„	
14	13/V	1	„	178	9,70	58,4	0,17	0,34	60,5	0,97	1,76	0,22	Ж3 5/12	„	
15	15/V	1	„	173	8,77	55,8	0,16	0,29	60,0	0,93	1,71	—	Ж3 5/11	„	
16	16/V	1	тр	172	7,75	55,2	0,14	0,29	60,0	0,92	1,70	0,28	Ж3 5/11	„	
17	4/VI	4	„	146	1,62	4.72	0,34	0,50	15,7	0,30	0,50	0,11	Ж3 7/7	„	
18	5/VI	4	„	142	1,38	4,45	0,31	0,53	14,9	0,30	0,49	0,17	Ж3 7/7	„	
19	18/VII	4	„	151	0 96	5,43	0,18	0,31	16,8	0,32	0,54	—	П 6/6	„	
20	18/VII	4	„	151	0.93	5,43	0,17	0,32	16,8	0,32	0,54	—	Ж3 6/6	„	
21	19/VII	4	„	147	0,81	4,80	0,17	0,32	16,6	0,29	0,49	—	Ж3 6 6	„	
22	30/VII	4	„	117	0,30	1,91	0,16	0,23	10.6	0 18	0,30	0,50	Ж3 6 6	„	
23	31/VII	4	„	117	0,30	1,98	0,15	0,22	10,6	0,19	0,32	0,50	Ж3 6/6	„	
24	18/VIII	5	„	100	0,070	0,29	0,24	0,31	3,1	0,09	0,12	1,11	П 4/4	„	
25	19/VIII	5	„	100	0 070	0,28	0,25	0,32	3,1	0,09	0,12	1,11	П 4/4	„	
26	8/IX	5	„	107	0,17	0,40	0,43	0,53	3,3	0,12	0,15	0,88	П 7/7	„	
27	9/IX	5	„	106	0,16	0,38	0,42	0,51	3,3	0,12	0,15	0,88	П 7/7	„	
28	24/IX	5	„	98	0,081	0,38	0,21	0,30	3,7	0,10	0 12	1,28	П 7/7	„	
29	25/IX	5	„	97	0,091	0,38	0,24	0,31	3,7	0,10	0,12	1.33	П 7/7	„	
30	28/X	4	„	106	0,20	1,54	0,13	0,17	10,9	0,14	0,28	1,06	П 5/5	„	
31	29/X	4	„	107	0,25	1,69	0,15	0,18	11,4	0,15	0,29	1,06	Ж3 5/5	„	
32	4/XI	4	лдст	120	0,46	2.27	0.20	0,26	11,3	0.20	0,33	0,44	Ж3 7/7	„	
33	5/XI	4	„	120	0,44	2,21	0,20	0.26	11,2	0,20	0,33	0,44	Ж3 7/7	„	
34	17/XI	4	„	114	0,36	3,33/2,36	0,15	0,25	12,4	0,27	0,40	1,28	Ж3 7/7	„	
35	18/XI	4	„	112	0,33	3,39/2,42	0,14	0,21	12,4	0,27	0,39	1,44	Ж3 7/7	„	
36	28/XI	4	„	106	0,17	4,70/2,13	0,08	0.15	13,1	0.36	0,52	—	Ж3 7/7	„	
37	13/XII	5	„	101	0,055	0,42	0,13	0.25	1,1	0,38	0,40	—	Ж3 3/3	„	мертв. пр. 0,11 $м^2$
38	14/XII	5	„	103	0,068	0,48	0,14	0,31	1,1	0,44	0,45	—	Ж3 4/4	„	
39	29/XII	3	„	148	0,043	0,86/0,26	0,17	0,26	6,9	0,12	0.22	—	Ж3 4/4	„	
40	30/XII	3	„	137	0,043	0,86/0,26	0,17	0,25	6,9	0,12	0,21	—	Ж3 4/4	„	

Расход № 2 — коэффициент K определен по данным расхода № 3.

№ расхода	Дата измерения	№ створа	Состояние реки на участке гидроствора	Уровень воды (*см*) над нулем графика. Основной водпост / гидроствор	Расход воды ($м^3/сек$)	Площадь водного сечения ($м^2$)	Скорость течения (*м/сек*) средняя	Скорость течения (*м/сек*) наибольшая	Ширина реки (*м*)	Глубина (*м*) средняя	Глубина (*м*) наибольшая	Уклон водной поверхности (‰)	Способ измерения расхода	Метод вычисления расхода	Примечание
1	2	3	4	5	6	7	8	9	10	11	12	13	14	15	16
115. р. Большой Кумак — пос. Иссергужи															
1	9/I	2	лдст	67	0,39	8,62/3,07	—	0,22	29,5	0,29	0,42	—	Ж3 6/10	а	
2	26/III	2	„	76	0,16	*7,84*/2,84	0,06	0,10	*28,1*	0,28	0,44	—	Ж3 8/12	„	
3	30/V	2	св	85	6,19	14,8	0,42	0,56	45,6	0,32	0,59	—	Ж3 10/21	„	
4	29/VI	2	„	67	2,31	8,06	0,29	0,41	31,0	0,26	0,40	—	Ж3 7/11	„	
5	31/VIII	2	„	54	1,55	5,51	0,28	0,37	25,3	0,22	0,31	—	Ж3 6/9	„	
6	30/IX	2	„	52	1,42	5,58	0,25	0,38	24,6	0,23	0,30	—	Ж3 6/9	„	
7	28/X	2	„	54	1,48	6,38	0,23	0,41	24,6	0,26	0,35	—	Ж3 6/10	„	
8	20/XI	2	лдст	55	0,78	6,53/4,80	0,16	0,21	25,5	0,26	0,36	—	Ж3 5/7	„	
9	4/XII	2	„	65	0,37	8,25/3,62	0,10	0,12	28,3	0,29	0,47	—	Ж3 5/5	„	
116. р. Джарлы — с. Адамовка															
1	12/I	2	лдст	64	0,086	1,19/0,95	0,09	0,15	*10,6*	0,11	0,20	—	Ж3 6/6	а	расходы № 1, 6 измерены в полынье
2	28/VI	2	св	72	0,72	2,57	0,28	0,36	15,3	0,17	0,26	—	Ж3 6/6	„	
3	25/VII	2	„	65	0,28	1,56	0,18	0,31	13,0	0,12	0,20	—	Ж3 6/6	„	
4	30/VIII	2	„	65	0,24	1,40	0,17	0,24	12,0	0,12	0,18	—	Ж3 8/8	„	
5	29/IX	2	„	66	0,29	1,72	0,17	0,23	12,1	0,14	0,20	—	Ж3 8/8	„	
6	31/X	2	лдст	68	0,39	1,94	0,20	0,27	13,4	0,14	0,22	—	Ж3 8/8	„	
7	19/XI	2	„	66	0,27	1,56/1,47	0,18	0,27	*10,9*	0,14	0,20	—	Ж3 8/8	„	
118. р. Орь — с. Ащебутак															
1	11/I	в. 0,8 *км*	лдст	259	0,50	4,54/1,23	0,41	0,45	26,0	0,17	0,48	—	Ж3 5/8	а	
2	7/II	в. 0,8 *км*	„	262	0,30	*11,6*/1,24	0,24	0,33	*37,7*	*0,31*	0,66	—	Ж3 5/9	„	
3	20/II	в. 0,8 *км*	„	246	0,25	3,98/1,22	0,20	0,33	14,0	0,28	0,70	—	Ж3 5/8	„	
4	24/III	в. 0,8 *км*	„	277	0,20	*16,5*/1,46	0,14	0,18	*46,7*	*0,35*	0,74	—	Ж3 5/9	„	
5	31/III	в. 0,8 *км*	„	258	0,18	*10,7*/1,85	0,10	0,13	*24,2*	*0,44*	0,88	—	Ж3 5/9	„	
6	18/IV	в. 0,8 *км*	впл	280	6,42	12,3	0,52	0,80	50,0	0,25	0,68	—	ппл д 15	а 0,85	расход № 6 измерен в промоине, не учтена площадь затопленного льда у берегов
7	20/IV	1	рлдх	560	190	327	0,58	1,33	125	2,62	4,10	—	ппл д 21	а 0,85	а — главное русло
8	20/IV	1	„	601	229	387	0,59	1,25	130	2,98	4,37	—	ппл д 20	а 0,85	б — протока пр. б.
9а	21/IV	1	лдх	818	785	658	1,19	1,59	150	4,39	6,10	—	ппл д 22	а 0,85	
9б	21/IV	1	рлдх	818	2,23	6,82	0,33	0,45	14,0	0,49	0,56	—	ппл д 6	а 0,85	
9	21/IV			818	787										
10а	21/IV	1	лдх	868	877	758	1,16	1,67	172	4,41	6,65	—	ппл д 22	а 0,85	
10б	21/IV	1	рлдх	868	9,52	33,2	0,29	0,42	90,0	0,37	0,90	—	ппл д 5	а 0,85	
10	21/IV			868	887										
11а	22/IV	1	рлдх	837	859	698	1,23	1,92	158	4,42	6,35	—	ппл д 22	а 0,85	
11б	22/IV	1	„	837	5,41	21,5	0,25	0,32	50,0	0,43	0,90	—	ппл д 5	а 0,85	
11	22/IV			837	864										
12	24/IV	1	лдх	795	665	654	1,02	1,47	147	4,45	6,96	—	ппл д 23	а 0,85	
13	25/IV	1	рлдх	774	636	687	0,93	1,40	158	4,35	6,59	—	Ж3 13/65	а	
14	26/IV	1	св	696	508	554	0,92	1,40	151	3,67	5,53	—	Ж3 13/65	„	
15	27/IV	1	„	626	359	478	0,75	1,17	138	3,46	5,02	—	Ж3 13/61	„	
16	28/IV	1	„	578	248	402	0,62	1,07	134	3,00	4,25	—	Ж3 13/61	„	
17	28/IV	1	„	542	174	368	0,47	0,90	131	2,80	4,13	—	Ж3 13/61	„	
18	29/IV	1	„	491	129	302	0,43	0,96	128	2,36	3,40	—	Ж3 11/53	„	
19	30/IV	1	„	450	90,5	259	0,35	0,70	126	2,06	3,25	—	Ж3 11/45	„	
20	2/V	1	„	398	53,7	197	0,27	0,54	123	1,60	2,75	—	Ж3 11/45	„	
21	4/V	1	„	356	36,9	155	0,24	0,48	113	1,37	2,36	—	Ж3 8/34	„	
22	7/V	1	„	323	28,9	118	0,24	0,51	96,0	1,23	2,00	—	Ж3 6/26	„	
23	11/V	1	„	296	19,7	86,0	0,23	0,47	79,0	1,09	1,70	—	Ж3 5/15	„	
24	22/V	вр.	„	263	10,3	16,5	0,62	0,80	70,0	0,24	0,36	—	Ж3 7/8	„	
25	31/V	вр.	„	247	6,63	13,1	0,51	0,66	56,3	0,23	0,36	—	Ж3 6/7	„	
26	14/VI	в. 0,8 *км*	„	235	3,47	4,34	0,80	1,20	12,2	0,36	0,70	—	Ж3 5/9	„	
27	30/VI	в. 0,8 *км*	„	228	2,43	3,98	0,61	1,04	11,6	0,34	0,62	—	Ж3 5/8	„	
28	19/VII	в. 0,8 *км*	„	222	1,68	3,55	0,47	0,72	11,4	0,31	0,60	—	Ж3 5/9	„	
29	31/VII	в. 0,8 *км*	„	217	1,48	3,13	0,47	0,69	11,0	0,28	0,56	—	Ж3 5/9	„	
30	8/VIII	в. 0,8 *км*	„	214	1,11	2,87	0,39	0,55	11,0	0,26	0,54	—	Ж3 5/8	„	
31	29/VIII	в. 0,8 *км*	„	212	1,08	2,86	0,38	0,56	10,8	0,26	0,52	—	Ж3 4/6	„	
32	20/IX	в. 0,82 *км*	„	210	1,15	1,87	0,61	0,91	8,4	0,22	0,29	—	Ж3 5/8	„	
33	28/X	в. 0,82 *км*	„	214	1,42	2,02	0,70	1,17	9,0	0,22	0,33	—	Ж3 5/11	„	
34	20/XI	в. 0,82 *км*	заб	216	0,57	1,92/1,88	0,30	0,40	9,0	0,21	0,30	—	Ж3 7/7	„	
35	30/XI	в. 0,82 *км*	лдст	227	0,59	2,77/2,24	0,26	0,45	11,4	0,24	0,40	—	Ж3 7/13	„	расходы № 35, 36 измерены в полынье
36	2/XII	в. 0,82 *км*	„	230	0,63	2,84/1,87	0,34	0,56	10,5	0,27	0,40	—	Ж3 6/10	„	
37	30/XII	в. 0,82 *км*	„	253	0,43	4,17/2,00	0,22	0,29	20,5	0,20	0,54	—	Ж3 5/10	„	

Расходы №№ 6—12 — коэффициент *K* принят условно. Расходы №№32—37 измерены в 20 *м* выше гидроствора, расположенного в 0,8 *км* выше водпоста.

119. р. Камсакты — аул Азнабай

1	9/I	2	лдст	224	0,19	*1,67*/0,72	0,26	0,50	*4,7*	*0,36*	*0,48*	—	Ж3 5/5	а	
2	27/III	2	„	261	0,18	6,19/1,16	0,16	0,23	9,2	0,67	1,07	—	Ж3 6/12	„	
3	24/V	2	св	220	2,00	2,81	0,71	0,94	6,1	0,46	0,70	—	Ж3 5/9	„	
4	15/VI	2	„	206	0,65	1,78	0,37	0,67	5,3	0,34	0,56	—	Л 5/10	„	
5	10/VII	2	„	203	0,50	1,65	0,30	0,57	5,2	0,32	0,52	—	Л 5/10	„	
6	9/VIII	2	„	197	0,23	1,13	0,20	0,42	5,0	0,23	0,43	—	Ж3 5/7	„	
7	24/IX	2	„	199	0,34	1,43	0,24	0,41	*5,5*	0,26	*0,40*	—	Ж3 5/8	„	
8	30/X	2	лдст	202	0,31	1,47	0,21	0,37	5,7	0,26	0,39	—	Ж3 5/11	„	расходы № 8, 9 измерены в полынье
9	20/XI	2	„	203	0,48	1,86	0,26	0,44	5,7	0,33	0,49	—	Л 5/12	„	
10	3/XII	2	„	204	0,12	1,74/0,68	0,18	0,38	5,3	0,33	0,44	—	Л 5/6	„	
11	26/XII	2	„	214	0,071	3,04/1,06	0,07	0,13	6,3	0,48	0,68	—	Ж3 5/10	„	

№ расхода	Дата измерения	№ створа	Состояние реки на участке гидроствора	Уровень воды (*см*) над нулем графика. Основной водпост / гидроствор	Расход воды ($м^3/сек$)	Площадь водного сечения ($м^2$)	Скорость течения (*м/сек*) средняя	Скорость течения (*м/сек*) наибольшая	Ширина реки (*м*)	Глубина (*м*) средняя	Глубина (*м*) наибольшая	Уклон водной поверхности (‰)	Способ измерения расхода	Метод вычисления расхода	Примечание
1	2	3	4	5	6	7	8	9	10	11	12	13	14	15	16
						120. р. Кугутык — р. п. Домбаровский									
	1951 г.														
1	4/IV	в. 250 *м*	впл	56	0,69	1,69	0,41	0,71	3,2	0,51	0,70	—	Л 5/13	а	
2	5/IV	в. 250 *м*	„	46	0,46	1,55	0,30	0,47	3,2	0,48	0,66	—	Ж3 5/15	„	
3	5/IV	в. 250 *м*	„	33	0,36	1,40	0,26	0,39	3,2	0,43	0,65	—	Л 5/15	„	
4	7/IV	в. 250 *м*	„	18	0,28	1,46	0,19	0,29	3,2	0,46	0,65	—	Л 5/15	„	
5	12/IV	в. 250 *м*	„	1	0,19	1,32	0,14	0,25	3,2	0,41	0,58	—	Ж3 5/15	„	расход № 5 — у водпоста чисто
6	15/IV	в. 250 *м*	св	—20	0,15	1,27	0,12	0,19	3,2	0,40	0,58	—	Ж3 5/14	„	
7	6/V	1	„	—28	0,076	0,50	0,15	0,28	3,2	0,15	0,26	—	Л 5/5	„	
8	6/VI	1	„	—31	0,026	0,41	0,06	0,16	2,7	0,15	0,21	—	Л 5/5	„	
9	16/VII	1	„	—26	0,066	0,71	0,09	0,21	4,5	0,16	0,31	—	ппл 12	г-а 0,85	
10	21/VIII	в. 250 *м*	„	—33	0,003	0,05	0,06	0,11	1,1	0,05	0,06	—	ппл 17	а 0,85	
11	22/IX	1	„	—32	0,009	0,40	0,02	0,04	3,2	0,13	0,20	—	ппл 10	а 0,85	
12	20/X	1	„	—28	0,027	0,67	0,04	0,10	4,5	0,15	0,27	—	ппл 17	а 0,85	
13	18/XI	в. 250 *м*	заб	—11	0,023	0,26	0,09	0,13	4,7	0,06	0,09	—	ппл д 14	а 0,85	расход № 13 — у водпоста ледостав
14	8/XII	в. 350 *м*	лдст	—12	0,043	0,20	0,22	0,27	1,5	0,13	0,16	—	Ж3 3/3	а	расходы № 14, 15 измерены в полынье
15	31/XII	в. 240 *м*	„	—6	0,010	0,26	0,04	0,05	1,8	0,14	0,16	—	ппл 9	а 0,90	
	Расходы №№ 1—15 пониженной точности. Расходы №№ 9—13, 15 — коэффициент *K* принят условно.														
	1952 г.														
16а	17/IV	в. 75 *м*	впл	70	1,10	2,99	0,37	0,57	21,5	0,14	0,28	—	Л 6/6	а	а — главное русло
16б	17/IV	в. 75 *м*	„	70	0,02	0,35	0,08	0,13	6,0	0,06	0,10	—	Л 3/3	„	б — протока л. б.
16	17/IV			70	1,137										
17а	18/IV	в. 75 *м*	впл	58	0,29	0,98	0,30	0,46	8,3	0,12	0,17	—	Л 4/4	а	расходы № 16, 17 — лед на дне
17б	18/IV	в. 75 *м*	„	58	0,16	0,40	0,40	0,56	4,5	0,09	0,24	—	Л 3/3	„	
17	18/IV			58	0,45										
18	19/IV	1	впл	64	6,38	10,6	0,60	1,24	33,7	0,31	0,53	—	Л 6/11	а	мертв. пр. 1,15 $м^2$
19	19/IV	1	„	66	7,38	12,1	0,61	1,33	34,4	0,35	0,56	—	Л 6/12	„	„ „ 1,20 $м^2$
20	20/IV	1	„	50	3,48	7,31	0,48	0,84	28,9	0,25	0,40	0,19	Л 6/10	„	
21	20/IV	1	„	62	8,29	14,4	0,58	1,36	33,0	0,44	0,76	—	Л 6/15	„	
22	21/IV	1	„	33	21,98	7,16	0,28	0,55	22,2	0,32	0,52	0,22	Л 6/10	„	
23	22/IV	1	„	101	48,3	30,7	0,92	1,67	44,4	0,69	1,18	—	Л 9/25	„	
24	22/IV	1	„	104	40,7	36,1	1,13	1,89	46,2	0,78	1,20	—	Л 10/20	„	
25	23/IV	1	„	110	32,5	38,1	1,12	1,97	44,5	0,86	1,31	0,20	Л 10/34	„	
26	23/IV	1	св	93	42,6	34,4	0,95	1,62	45,3	0,76	1,40	—	Л 10/27	„	
27	24/IV	1	„	103	21,7	39,3	1,06	1,65	45,5	0,86	1,50	—	Л 10/31	„	
28	24/IV	1	„	83	17,1	31,0	0,87	1,42	44,0	0,70	1,34	—	Л 10/28	„	
29	25/IV	1	„	56	2,8	21,1	0,61	0,98	35,7	0,59	1,20	—	Л 8/22	„	
30	26/IV	1	„	28	5,62	12,5	0,45	0,64	29,2	0,43	0,90	—	Л 7/16	„	
31	28/IV	1	„	9	2,17	9,10	0,24	0,40	28,1	0,32	0,68	—	Л 6/10	„	мертв. пр. 1,06 $м^2$
32	4/V	н. 226 *м*	„	—14	0,55	1,42	0,39	0,55	6,0	0,24	0,36	—	Л 5/7	„	
33	6/V	н. 226 *м*	„	—15	0,51	1,39	0,37	0,48	6,0	0,23	0,36	—	Л 5/7	„	
34	23/V	н. 226 *м*	„	—24	0,12	0,80	0,15	0,21	5,0	0,16	0,25	—	Ж3 5/5	„	
35	12/VI	1	тр	—25	0,073	1,45	0,05	0,08	5,9	0,25	0,36	—	Л 5/8	„	мертв. пр. 0,48 $м^2$
36	14/VII	н. 226 *м*	„	—23	0,024	0,52	0,05	0,06	4,4	0,12	0,18	—	Ж3 5/5	„	
37	22/IX	н. 240 *м*	„	—25	0,011	0,070	0,16	0,48	0,9	0,08	0,11	—	Ж3 4/4	„	мертв. пр. 0,018 $м^2$
38	31/X	н. 226 *м*	лдст	—19	0,032	0,49	0,07	0,10	4,5	0,11	0,17	—	Ж3 5/5	„	расход № 38 измерен в полынье
39	18/XI	н. 226 *м*	„	—17	0,027	0,49/0,35	0,08	0,10	4,4	0,11	0,18	—	Л 5/5	„	
						121. р. Сухая Губерля — ст. Губерля									
1	8/I	1	лдст	251	0,056	2,50/0,98	0,06	0,09	9,5	0,26	0,49	—	Ж3 4/6	а	
2	21/II	1	„	248	0,035	2,05/0,65	0,05	0,08	8,5	0,24	0,40	—	Ж3 5/5	„	
3	27/III	1	„	248	0,042	2,14/0,94	0,04	0,08	9,1	0,24	0,44	—	Ж3 5/6	„	
4	16/IV	н. 80 *м*	„	267	0,33	2,85/2,40	0,14	0,19	5,8	0,49	0,82	—	Ж3 6/16	„	расход № 4 — у водпоста вода поверх льда
5	17/IV	1	лдх	520	74,6	79,7	0,94	1,45	37,6	2,12	3,23	—	ппл д 17	а 0,85	
6	18/IV	1	„	478	49,4	61,4	0,80	1,53	34,3	1,79	2,81	—	Ж3 7/25	а	
7	18/IV	1	„	500	60,3	69,6	0,87	1,58	35,5	1,96	3,03	—	Ж3 6/12	„	
8	18/IV	1	„	516	70,2	75,5	0,93	1,73	36,8	2,05	2,94	—	Ж3 6/12	„	
9	19/IV	1	рлдх	504	78,5	73,3	1,07	1,68	36,1	2,03	3,34	—	Ж3 6/30	„	
10	20/IV	1	„	480	66,5	65,0	1,02	1,58	34,0	1,91	2,77	—	Ж3 6/18	„	
11	20/IV	1	„	501	79,0	72,4	1,09	1,78	35,7	2,03	3,17	—	Ж3 6/28	„	
12	22/IV	1	лдх	526	103	87,0	1,18	1,71	39,0	2,23	3,26	—	Ж3 6/12	„	
13	23/IV	1	рлдх	498	81,7	71,8	1,14	1,76	34,9	2,06	2,89	—	Ж3 6/23	„	
14	24/IV	1	„	536	117	91,9	1,27	1,94	40,7	2,26	3,73	—	Ж3 8/23	„	
15	25/IV	1	„	619	214	143	1,50	2,43	52,7	2,71	4,55	—	Ж3 10/19	„	
16	25/IV	1	„	520	102	88,2	1,16	1,60	38,2	2,31	3,50	—	Ж3 7/20	„	
17	26/IV	1	„	581	165	122	1,35	2,08	47,8	2,55	4,21	—	Ж3 8/16	„	
18	1/V	в. 40 *м*	св	423	28,1	33,5	0,84	1,44	19,5	1,72	2,23	—	Ж3 5/15	„	
19	2/V	в. 40 *м*	„	392	18,8	26,4	0,71	1,39	18,2	1,45	1,90	—	Ж3 5/21	„	
20	3/V	в. 40 *м*	„	377	14,3	21,3	0,67	1,28	17,5	1,22	1,67	—	Ж3 5/13	„	
21	4/V	в. 40 *м*	„	360	12,0	18,7	0,64	1,10	17,1	1,09	1,50	—	Ж3 5/13	„	
22	4/VI	н. 80 *м*	„	281	1,31	4,00	0,33	0,42	7,2	0,56	0,92	—	Ж3 7/21	„	
23	12/VII	н. 80 *м*	„	266	0,37	2,95	0,13	0,23	6,2	0,48	0,78	—	Ж3 9/23	„	
24	12/VIII	н. 80 *м*	„	257	0,18	2,44	0,07	0,10	5,8	0,42	0,68	—	Ж3 9/23	„	
25	11/IX	н. 80 *м*	„	257	0,14	2,79	0,05	0,07	5,8	0,48	0,74	—	ппл 13	а 0,90	
26	17/X	н. 80 *м*	„	258	0,16	2,62	0,06	0,09	6,0	0,44	0,70	—	ппл 12	а 0,90	расход № 26 — у водпоста забереги
27	13/XI	н. 80 *м*	лдст	257	0,13	2,42	0,05	0,07	6,0	0,40	0,72	—	ппл 13	а 0,90	расход № 27 — лед нависший
28	16/XII	н. 80 *м*	„	250	0,060	0,31	0,19	0,30	2,3	0,13	0,18	—	Л 4/4	а	расход № 28 измерен в искусственной полынье
	Расходы №№ 5, 25—27 — коэффициент *K* принят условно.														

№ расхода	Дата измерения	№ створа	Состояние реки на участке гидроствора	Уровень воды (*см*) над нулем графика. Основной водпост / гидроствор	Расход воды ($м^3/сек$)	Площадь водного сечения ($м^2$)	Скорость течения (*м/сек*) средняя	Скорость течения (*м/сек*) наибольшая	Ширина реки (*м*)	Глубина (*м*) средняя	Глубина (*м*) наибольшая	Уклон водной поверхности (‰)	Способ измерения расхода	Метод вычисления расхода	Примечание
1	2	3	4	5	6	7	8	9	10	11	12	13	14	15	16
122. р. Урта-Буртя — пос. Жана-Талап															
1	30/V	1	св	71	2,24	5,65	0,40	0,61	17,7	0,32	0,46	—	Ж3 8/12	а	
2	28/VI	1	„	61	0,94	3,83	0,25	0,41	17,0	0,23	0,38	—	Ж3 7/8	„	
3	28/VII	1	„	55	0,61	2,78	0,22	0,33	15,9	0,17	0,33	—	Л 5/5	„	мертв. пр. 0,49 $м^2$
4	28/VIII	1	„	54	0,55	2,94	0,19	0,40	15,6	0,19	0,33	—	Ж3 6/6	„	„ „ 0,38 $м^2$
5	15/IX	1	„	54	0,50	3,00	0,17	0,30	15,7	0,19	0,34	—	Ж4 5/7	„	„ „ 0,43 $м^2$
6	15/X	1	„	55	0,57	2,93	0,19	0,32	15,9	0,18	0,35	—	Л 5/5	„	„ „ 0,59 $м^2$
7	28/X	1	„	57	0,71	3,33	0,21	0,34	16,0	0,21	0,40	—	Ж4 5/5	„	„ „ 0,65 $м^2$
8	3/XI	1	лдст	61	0,84	4,04/3,82	0,22	0,39	16,6	0,24	0,41	—	Ж4 5/5	„	„ „ 0,70 $м^2$
9	14/XI	1	„	64	0,31	4,59/2,34	0,13	0,24	16,7	0,27	0,46	—	Ж4 5/8	„	„ „ 0,26 $м^2$
10	28/XI	1	„	66	0,20	4,81/1,71	0,12	0,19	16,7	0,29	0,42	—	Ж4 5/5	„	
Расход № 8 измерен в полынье.															
126. р. Сакмара — с. Акъюлово															
1	22/I	4	лдст	127	0,96	8,89/5,73	0,17	0,37	13,5	0,66	1,05	—	ГГИV 5/11	а	
2	5/III	4	„	148	1,11	13,2/7,00	0,16	0,31	14,6	0,90	1,36	—	ГГИV 5/9	„	
3	4/IV	4	„	153	1,65	15,0/7,23	0,23	0,44	17,1	0,88	1,41	—	ГГИIV 8/8	„	
4	16/IV	4	„	157	1,93	16,3/8,09	0,24	0,45	18,6	0,88	1,42	—	ГГИIV 8/8	„	
5	28/IV	1	лдх	279	130	146	0,89	1,39	60,6	2,41	3,24	—	пплд 15/15	г-а 0,80	
6	29/IV	1	рлдх	275	130	143	0,91	1,38	60,2	2,38	3,20	—	ГГИIV 9/15	а	
7	1/V	1	св	296	158	155	1,02	1,57	61,6	2,52	3,55	—	ГГИIV 9/18	„	
8	3/V	1	„	266	126	137	0,92	1,32	58,9	2,33	3,01	—	ГГИIV 9/18	„	
9	4/V	1	„	248	100	124	0,81	1,23	57,5	2,16	2,80	—	ГГИIV 9/18	„	
10	5/V	1	„	240	92,4	120	0,77	1,15	57,1	2,10	2,75	—	ГГИIV 9/18	„	
11	7/V	1	„	235	92,9	116	0,80	1,19	56,8	2,04	2,65	—	ГГИIV 9/16	„	
12	10/V	1	„	228	83,2	111	0,75	1,09	56,1	1,98	2,58	—	ГГИIV 9/17	„	
13	11/V	1	„	211	65,4	102	0,64	0,92	55,0	1,85	2,45	—	ГГИIV 9/17	„	
14	12/V	1	„	205	57,0	97,6	0,58	0,87	54,6	1,79	2,35	—	ГГИIV 9/17	„	
15	15/V	1	„	196	50,3	93,6	0,54	0,77	54,1	1,73	2,25	—	ГГИIV 9/17	„	
16	17/V	1	„	186	41,9	87,8	0,48	0,67	53,7	1,64	2,15	—	ГГИIV 9/17	„	
17	19/V	1	„	178	34,5	83,2	0,41	0,62	53,5	1,56	2,07	—	ГГИIV 9/17	„	
18	21/V	1	„	171	28,8	79,9	0,36	0,54	53,4	1,50	2,00	—	ГГИIV 8/15	„	
19	23/V	1	„	164	23,1	75,9	0,30	0,49	53,1	1,43	1,90	—	ГГИIV 8/15	„	
20	25/V	1	„	160	19,9	73,4	0,27	0,43	52,6	1,40	1,85	—	ГГИV 8/15	„	
21	27/V	1	„	154	17,1	70,5	0,24	0,38	52,4	1,35	1,80	—	ГГИV 8/15	„	
22	30/V	1	„	149	14,5	67,7	0,21	0,35	52,2	1,30	1,75	—	ГГИV 8/15	„	
23	21/VI	4	ртр	127	5,16	9,14	0,56	0,95	12,0	0,76	1,10	—	Л 5/9	„	
24	15/VIII	4	„	105	0,98	7,73	0,13	0,28	11,1	0,70	0,95	—	ГГИV 5/9	„	
25	29/IX	4	св	109	2,08	8,19	0,25	0,45	11,3	0,72	1,07	—	ГГИV 5/9	„	
26	4/XII	4	лдст	109	0,41	7,53/5,27	0,08	0,14	11,3	0,67	0,93	—	ГГИX 7/7	„	
27	21/XII	4	„	113	0,37	8,69/4,76	0,08	0,13	12,1	0,72	1,04	—	ГГИX 7/7	„	
Расход № 5 — коэффициент *K* принят условно.															
128. р. Сакмара — с. Сакмара															
1	12/I	1	лдст	218	12,1	68,1/31,3	0,39	0,90	92,5	0,74	1,30	—	Ж3 5/9	а	
2	9/II	1	„	225	10,5	75,1/30,3	0,35	0,81	96,4	0,78	1,34	—	Ж3 6/9	„	мертв. пр. 7,90 $м^2$
3	27/III	1	„	247	11,5	106/28,5	0,40	0,92	160	0,66	1,58	—	Ж3 6/13	„	„ „ 8,17 $м^2$
4	16/IV	1	„	264	18,5	143/41,9	0,44	1,06	171	0,84	1,76	—	Ж3 8/16	„	
5	21/IV	1	рлдх	521	419	755	0,55	0,83	281	2,69	4,36	—	Ж3 9/25	„	
6	21/IV	1	„	487	532	615	0,87	1,22	276	2,23	3,79	—	Ж3 8/16	„	
7	22/IV	1	„	529	625	745	0,84	1,18	281	2,65	4,28	—	Ж3 8/32	„	
8	23/IV	1	„	498	694	667	1,04	1,43	278	2,40	4,02	—	Ж3 10/26	„	
9	24/IV	1	„	498	727	670	1,09	1,44	278	2,41	4,00	—	Ж3 10/40	„	
10	25/IV	1	„	526	835	751	1,11	1,48	281	2,67	4,28	—	Ж3 11/44	„	
11	26/IV	1	„	536	857	770	1,11	1,44	282	2,73	4,36	—	Ж3 11/28	„	
12	27/IV	1	св	550	953	830	1,15	1,51	283	2,93	4,51	—	Ж3 10/43	„	
13	28/IV	1	„	567	997	863	1,16	1,52	284	3,04	4,70	—	Ж3 10/19	„	
14	29/IV	1	„	578	1 060	898	1,18	1,54	286	3,14	4,78	—	Ж3 10/25	„	
15	30/IV	1	„	570	1 030	876	1,18	1,52	283	3,10	4,76	—	Ж3 10/44	„	
16	1/V	1	„	535	853	778	1,10	1,47	281	2,77	4,40	—	Ж3 10/40	„	
17	4/V	1	„	516	785	723	1,09	1,44	282	2,56	4,20	—	Ж3 10/35	„	
18	12/V	1	„	494	726	660	1,10	1,43	279	2,37	4,00	—	Ж3 10/30	„	
19	14/V	1	„	471	670	612	1,09	1,40	273	2,24	3,80	—	Ж3 9/41	„	
20	17/V	1	„	432	535	496	1,08	1,39	234	2,12	3,40	—	Ж3 8/38	„	
21	22/V	1	„	384	395	385	1,03	1,34	226	1,70	2,92	—	Ж3 8/32	„	
22	28/V	1	„	334	240	265	0,91	1,26	207	1,28	2,36	—	Ж3 8/32	„	
23	5/VI	1	„	286	163	168	0,97	1,48	194	0,87	1,96	—	Ж3 10/31	„	
24	25/VI	1	„	238	76,2	86,8	0,88	1,40	127	0,68	1,60	—	Ж3 8/24	„	
25	26/VII	1	„	207	40,5	54,3	0,75	1,20	96,1	0,57	1,32	—	Л 9/23	„	
26	17/VIII	1	„	194	29,2	43,4	0,67	1,01	84,8	0,51	1,16	—	Л 8/31	„	мертв. пр. 6,75 $м^2$
27	18/IX	1	„	187	20,7	37,6	0,55	0,83	82,6	0,46	1,08	—	Ж3 8/28	„	„ „ 4,35 $м^2$
28	14/X	1	„	189	23,5	38,4	0,61	0,91	82,0	0,47	1,12	—	Л 8/30	„	„ „ 4,76 $м^2$
29	31/X	1	заб, шуга	192	17,8	41,8	0,43	0,71	83,7	0,50	1,10	—	Ж3 8/29	„	
30	18/XI	1	лдст	244	21,9	95,2/60,0	0,36	0,69	156	0,61	1,60	—	Л 8/23	„	
31	4/XII	1	„	255	14,6	113/37,4	0,39	0,67	164	0,69	1,71	—	Л 9/17	„	
130. р. Урман Зилаир — с. Зилаир															
1	9/I	1	лдст	55	0,35	7,04/2,48	0,14	0,21	20,6	0,34	0,70	—	Л 7/7	а	
2	19/I	1	„	35	*0,15*	3,14/1,99	*0,08*	*0,15*	17,9	0,18	0,48	—	Л 6/6	„	
3	7/II	1	„	44	0,14	5,26/2,06	0,07	0,10	18,5	0,28	0,62	—	Л 7/7	„	
4	21/II	1	лдст, впл	45	0,18	5,82/2,52	0,07	0,12	18,5	0,31	0,66	—	Л 7/7	„	расход № 4 — течет незначительный слой воды поверх льда

№ расхода	Дата измерения	№ створа	Состояние реки на участке гидроствора	Уровень воды (*см*) над нулем графика. Основной водпост / гидроствор	Расход воды (*м³/сек*)	Площадь водного сечения (*м²*)	Скорость течения (*м/сек*): средняя	Скорость течения (*м/сек*): наибольшая	Ширина реки (*м*)	Глубина (*м*): средняя	Глубина (*м*): наибольшая	Уклон водной поверхности (‰)	Способ измерения расхода	Метод вычисления расхода	Примечание
1	2	3	4	5	6	7	8	9	10	11	12	13	14	15	16
5	26/III	1	лдст, впл	54	0,49	7,07/4,05	0,12	0,22	20,5	0,34	0,82	—	Л 6/6	а	
6	7/IV	1	то же	28	0,20	2,77/2,59	0,08	0,13	18,0	0,15	0,52	—	Л 5/5	„	
7	18/IV	1	заб	35	0,60	4,61/4,39	0,14	0,20	20,5	0,22	0,61	—	Л 7/7	„	
8	23/IV	1	„	33	0,56	4,08	0,14	0,19	19,0	0,21	0,56	—	Л 7/7	„	
9	26/IV	1	св	77	11,5	14,1	0,82	1,14	23,8	0,59	1,00	—	Л 8/8	„	
10	27/IV	1	„	86	13,7	16,0	0,86	1,22	23,9	0,67	1,10	—	Л 8/16	„	
11	29/IV	1	„	99	19,1	18,6	1,03	1,53	24,2	0,77	1,20	—	Л 8/26	„	
12	30/IV	1	„	93	16,8	17,3	0,97	1,32	24,0	0,72	1,14	—	Л 8/14	„	
13	2/V	1	„	102	20,6	19,3	1,07	1,44	24,2	0,80	1,22	—	Л 8/14	„	
14	3/V	1	„	87	14,5	15,7	0,92	1,31	24,0	0,65	1,12	—	Л 8/12	„	
15	10/V	1	„	70	9,33	11,6	0,80	1,17	22,9	0,51	0,90	—	Л 7/13	„	
16	13/V	1	„	75	11,1	13,4	0,83	1,18	23,0	0,58	0,99	—	Л 7/13	„	
17	14/V	1	„	53	3,72	7,64	0,49	0,72	20,9	0,37	0,74	—	Л 6/8	„	
18	17/V	1	„	65	7,40	10,1	0,73	1,00	21,4	0,47	0,86	—	Л 6/6	„	
19	20/V	1	„	50	2,91	6,81	0,43	0,58	20,0	0,34	0,72	—	Л 6/7	„	
20	22/V	1	„	41	1,34	5,11	0,26	0,40	20,0	0,26	0,63	—	Л 6/6	„	
21	24/V	1	„	59	5,62	9,40	0,60	0,85	21,5	0,44	0,86	—	Л 6/8	„	
22	27/V	1	„	50	3,32	7,27	0,46	0,64	21,0	0,35	0,76	—	Л 6/6	„	
23	3/VI	1	„	44	1,95	5,92	0,33	0,47	20,5	0,29	0,66	—	Л 6/6	„	
24	10/VI	1	„	45	2,25	6,20	0,36	0,55	20,0	0,31	0,76	—	Л 6/6	„	
25	19/VI	1	„	40	1,29	5,55	0,23	0,33	19,7	0,28	0,71	—	Л 6/8	„	
26	15/VII	1	„	37	1,11	5,04	0,22	0,35	19,6	0,26	0,61	—	Л 6/6	„	
27	24/VII	1	„	32	0,49	4,06	0,12	0,18	19,1	0,21	0,52	—	Л 6/6	„	
28	11/VIII	1	„	35	0,84	4,67	0,18	0,32	20,4	0,23	0,56	—	Л 6/6	„	
29	28/VIII	1	„	36	0,87	4,69	0,19	0,31	20,4	0,23	0,60	—	Л 7/7	„	
30	4/IX	1	„	36	0,81	4,82	0,17	0,26	20,5	0,24	0,61	—	Л 6/6	„	
31	20/IX	1	„	37	1,04	4,77	0,22	0,35	20,3	0,23	0,58	—	Л 6/6	„	
32	17/X	1	„	28	0,36	3,23	0,11	0,16	13,6	0,24	0,52	—	Л 6/6	„	
33	29/X	1	„	35	0,74	4,62	0,16	0,25	20,0	0,23	0,58	—	Л 6/6	„	
34	4/XI	1	„	29	*0,27*	3,30	*0,08*	*0,13*	13,6	0,24	0,54	—	Л 6/6	„	
35	25/XI	1	заб	32	0,44	3,81/3,69	0,12	0,16	19,9	0,19	0,53	—	Л 6/6	„	
36	9/XII	1	„	35	0,68	4,41/3,97	0,17	0,23	20,1	0,22	0,56	—	Л 6/6	„	
37	29/XII	1	„	36	0,52	4,24/2,68	0,19	0,27	20,3	0,21	0,56	—	Л 6/6	„	

Разница уровня воды при расходах с уровнем в таблицеЕУВ обусловлена попусками воды вышерасположенного водохранилища.

131. р. Урман Зилаир — с. Акъюлово

1	22/I	2	лдст	123	0,51	3,03/1,58	0,32	0,54	10,0	0,30	0,53	—	ГГИV 6/6	а	
2	5/III	2	„	121	0,54	2,40/1,70	0,32	0,57	9,20	0,26	0,50	—	ГГИV 7/7	„	
3	5/IV	2	„	124	0,52	2,92/1,52	0,34	0,67	9,40	0,31	0,58	—	ГГИIV 6/6	„	
4	21/IV	н. 195 *м*	св	174	6,21	3,92	1,58	1,78	4,00	0,98	1,26	—	ГГИIV 5/5	„	расход № 4 — у водпоста вода поверх льда
5	27/IV	1	рлдх	238	68,0	88,9	0,76	1,17	35,0	2,54	2,90	—	ГГИIV 8/13	„	
6	28/IV	1	„	262	93,4	111	0,84	1,44	47,0	2,36	3,20	—	ГГИIV 8/16	„	
7	29/IV	1	св	224	64,3	94,6	0,68	1,09	44,1	2,15	2,75	—	ГГИIV 8/16	„	расход № 7 — при измерении чисто
8	30/IV	1	„	239	77,9	102	0,76	1,25	45,9	2,22	2,92	—	ГГИIV 8/16	„	
9	3/V	1	„	229	68,4	97,0	0,71	1,13	44,1	2,20	2,80	—	ГГИIV 9/17	„	
10	5/V	1	„	223	62,2	95,4	0,65	1,05	44,0	2,17	2,78	—	ГГИIV 9/18	„	
11	7/V	1	„	221	63,7	94,2	0,68	1,05	44,0	2,14	2,69	—	ГГИIV 9/10	„	
12	8/V	1	„	237	76,8	101	0,76	1,22	44,7	2,26	2,85	—	ГГИIV 9/17	„	мертв. пр. 10,7 *м²*
13	10/V	1	„	210	53,7	89,1	0,60	0,98	43,5	2,05	2,63	—	ГГИIV 9/17	„	
14	10/V	1	„	204	48,2	87,4	0,55	0,92	43,3	2,02	2,55	—	ГГИIV 9/17	„	
15	11/V	1	„	194	43,4	83,2	0,52	0,80	42,7	1,95	2,48	—	ГГИIV 9/17	„	
16	14/V	1	„	188	36,8	81,1	0,45	0,69	42,6	1,90	2,38	—	ГГИIV 9/17	„	
17	15/V	1	„	176	27,2	75,0	0,36	0,60	41,6	1,80	2,27	—	ГГИIV 9/17	„	
18	20/V	1	„	168	20,4	70,1	0,29	0,46	41,2	1,70	2,19	—	ГГИIV 9/15	„	
19	21/V	1	„	159	15,2	66,8	0,23	0,37	40,7	1,64	2,10	—	ГГИIV 9/16	„	
20	23/V	1	„	152	10,4	63,2	0,16	0,32	40 3	1,57	2,03	—	ГГИIV 8/14	„	мертв. пр. 6,65 *м²*
21	26/V	1	„	145	11,1	62,6	0,18	0,29	40,0	1,56	1,97	—	ГГИV 8/15	„	„ „ 7,97 *м²*
22	29/V	1	„	138	8,06	58,4	0,14	0,26	39,6	1,47	1,90	—	ГГИV 8/15	„	„ „ 6,54 *м²*
23	16/VIII	2	„	107	0,96	1,31	0,73	1,22	9,00	0,15	0,28	—	ГГИV 6/6	„	
24	30/IX	2	„	106	0,92	1,67	0,55	0,79	8,90	0,19	0,34	—	ГГИV 6/6	„	
25	4/XII	2	лдст	99	0,17	0,53/0.41	0,41	0,63	6,50	0,08	0,18	—	ГГИХ 6/6	„	
26	21/XII	2	„	110	0,37	1,44/0,87	0,43	0,78	8,00	0,18	0,25	—	ГГИХ 5/5	„	

Расходы №№ 18—20 измерены при густом лесосплаве. Расходы № 23, 24 измерены при влиянии водной растительности на участке выше и ниже гидроствора.

132. р. Чертанка — с. Желтое

1	29/V	в. 45 *м*	св	30	0,040	0,14	0,29	0,38	1,6	0,09	0,11	—	Ж3 7/7	а	
2	27/VI	в. 45 *м*	„	27	0,016	0,08	0,20	0,32	1,0	0,08	0,14	—	Ж3 6/6	„	
3	1/IX	в. 45 *м*	„	29	*0,053*	0,16	*0,33*	*0,51*	1,6	0,10	0,17	—	Ж3 5/5	„	
4	14/IX	в. 45 *м*	„	27	0,016	0,09	0,18	0,25	1,3	0,07	0,11	—	Ж4 5/5	„	
5	15/X	в. 45 *м*	„	27	*0,030*	0,09	*0,33*	*0,60*	1,6	0,06	0,12	—	Л 5/5	„	
6а	27/X	в. 45 *м*	„	29	*0,055*	0,12	*0,46*	*0,63*	1,9	0,06	0,12	—	Ж4 5/5	„	а, б — рукава главного русла, образованные островом
6б	27/X	в. 45 *м*	„	29	0,006	0,03	0,20	0,25	0,9	0,03	0,06	—	Ж4 2/2	„	
6	27/X			29	0,061										
7а	1/XI	в. 45 *м*	лдст	31	0,020	0,17/0,10	0,20	0,28	1,8	0,09	0,14	—	Ж4 5/5	„	
7б	1/XI	в. 45 *м*	„	31	0,002	0,05/0,02	0,10	0,15	1,0	0,05	0,09	—	Ж4 1/1	„	
7	1/XI			31	0,022										

Расходы №№ 1—5 измерены в суженном русле.

№ расхода	Дата измерения	№ створа	Состояние реки на участке гидроствора	Уровень воды (*см*) над нулем графика. Основной водпост / гидроствор	Расход воды ($м^3/сек$)	Площадь водного сечения ($м^2$)	Скорость течения (*м/сек*)		Ширина реки (*м*)	Глубина (*м*)		Уклон водной поверхности (‰)	Способ измерения расхода	Метод вычисления расхода	Примечание
							средняя	наибольшая		средняя	наибольшая				
1	2	3	4	5	6	7	8	9	10	11	12	13	14	15	16
133. р. Большой Ик — с. Мраково															
1	19/I	—	лдст	133	1,17	22,5/7,53	0,16	0,23	34,6	0,65	0,81	—	Ж3 6/6	а	
2	14/VII	1	св	105	3,44	11,0	0,31	0,65	31,0	0,35	0,65	—	Ж3 7/9	„	
3	26/VIII	1	„	87	1,01	4,17	0,24	0,47	21,0	0,20	0,44	—	Ж3 4/4	„	
4	28/XI	1	лдст	106	0,78	9,17/5,19	0,15	0,30	25,0	0,37	0,65	—	Ж3 7/7	„	
5	26/XII	1	„	123	1,04	9,69/4,21	0,25	0,37	19,5	0,50	0,79	—	Ж3 6/6	„	
6	30/XII	1	„	123	0,88	9,98/3 96	0,22	0,35	19,5	0,51	0,80	—	Ж3 6/6	„	
137. р. Чебенка — с. Булгаково															
1	25/I	2	лдст	113	0,20	2,41/1.16	0,17	0,34	12,5	0,19	0,35	—	Ж3 6/6	а	
2	9/II	2	„	98	0.15	1,04/0,51	0,29	0,36	10,3	0,10	0,20	—	Л 6/6	„	
3	18/III	2	„	100	0,13	1,22/0,63	0,21	0,48	8,1	0,15	0,21	—	Л 5/5	„	
4	29/V	2	св	96	0,59	2,03	0,29	0,38	11,5	0,18	0,32	—	Ж3 6/6	„	
5	26/VI	2	„	90	0,27	1,60	0,17	0,26	10,9	0,15	0,31	—	Ж3 7/7	„	
6	27/VII	2	„	88	0,20	1,34	0,15	0,21	9,6	0,14	0,28	—	Ж4 6/6	„	
7	27/VIII	2	„	87	0,15	1,31	0,11	0,15	9,1	0,14	0,31	—	Ж3 6/6	„	
8	14/IX	2	„	88	0,19	1,32	0,14	0,18	9,1	0,15	0,30	—	Ж4 6 6	„	
9	15/X	2	„	88	0,20	1,43	0,14	0,18	9,4	0,15	0,31	—	Л 6/6	„	
10	25/X	2	„	90	0,27	1,53	0,18	0,22	10,8	0,14	0,31	—	Ж4 6/6	„	расход № 10 — у водпоста забереги
11	31/X	2	лдст	96	0,34	2,35/2,10	0,16	0,28	11,1	0,21	0,41	—	Ж4 6/6	„	расход № 11 измерен в полынье при зажоре ниже водпоста
12	15/XI	2	„	94	0,17	1.92/0,94	0,18	0,24	11,1	0,17	0,36	—	Ж4 5/7	„	
13	25/XI	2	„	97	0,12	2,16 0,74	0,16	0.24	11,9	0,18	0,40	—	Ж4 5/5	„	
14	24/XII	2	„	141	0,13	10,7/1,00	0,13	0,22	20,9	0,51	0,88	—	Ж4 5/6	„	
140. р. Каргалка — пос. Приютово															
1	16/I	1	лдст	169	0,45	1,43	0,31	0,48	3,9	0,37	0,52	—	Ж3 7/10	а	расходы №№ 1—5 измерены в полынье
2	6/II	1	„	168	0,41	1,52	0,27	0,37	4,1	0,37	0,50	—	Л 7/14	„	
3	24/II	1	„	167	0,38	1,37	0,28	0,40	4,0	0,34	0,48	—	Ж3 6,9	„	
4	8/III	1	„	168	0,39	1,49	0,26	0,40	4,3	0,35	0,50	—	Ж3 7/10	„	
5	24/III	1	„	179	0,44	2,13	0,21	0,35	4,6	0,46	0,58	—	Ж3 7/16	„	
6	15/IV	1	св	226	2.14	3,90	0,55	0,71	6,3	0,62	1,00	—	Ж3 5/12	„	расход № 5 измерен при зажоре
7	16/IV	1	„	263	3.99	6,43	0,62	0,91	8,2	0,78	1,30	—	Ж3 7/15	„	
8	17/IV	1	„	404	24,0	33,1/30,6	0,78	1,10	29,7	1,11	2,75	—	Ж3 9/20	„	
9	18/IV	1	„	482	40,7	62,1/57,0	0,71	1,15	38,8	1,60	3,49	—	Ж3 8/22	„	опора моста 2,47 $м^2$
10	18/IV	1	рлдх	540	70,8	85,5/78,6	0,90	1,38	39,8	2,15	4,08	—	Ж3 9/26	„	„ „ 5,10 $м^2$
11	19/IV	1	св	623	116	119/109	1,06	1,35	42,8	2,78	4,86	—	Ж3 9/43	„	„ „ 6,89 $м^2$
12	20/IV	1	„	508	55,5	74,4/68,4	0,81	1,16	42,8	1,74	3.76	—	Ж3 9/27	„	„ „ 9,59 $м^2$
13	21/IV	1	„	622	168	122/112	1,50	1,71	42,8	2,85	4,89	—	Ж3 9/20	„	„ „ 5,98 $м^2$
14	22/IV	1	„	536	95,6	88,1/81,3	1,18	1,53	41,8	2,11	4,10	—	Ж3 10/30	„	„ „ 9,65 $м^2$
15	22/IV	1	„	588	159	110/101	1,57	1,86	42,8	2,57	4.56	—	Ж3 10/29	„	„ „ 6,76 $м^2$
16	23/IV	1	„	506	85,5	75,2/69,3	1,23	1,58	42,8	1,75	3,73	—	Ж3 10/26	„	„ „ 8,58 $м^2$
17	24/IV	1	„	432	70,4	45,5/42,0	1,68	2,04	42,8	1,06	2,99	—	Ж3 9/19	„	„ „ 5,88 $м^2$
18	24/IV	1	„	548	130	94,5/87,2	1,49	1,92	42,8	2,21	4,16	—	Ж3 9/24	„	„ „ 3,48 $м^2$
19	25/IV	1	„	386	51,5	27,8/25,8	2,00	2,22	30,0	0,93	2,53	—	Ж3 6/12	„	„ „ 7,28 $м^2$
20	28/IV	1	„	258	8,84	6,25	1,41	1,71	8,5	0,74	1,27	—	Ж3 6/12	„	„ „ 1,98 $м^2$
21	29/IV	1	„	245	6,58	5,20	1,27	1,58	7,8	0,67	1,14	—	Ж3 6/9	„	
22	5/V	1	„	202	1,98	3,17	0,62	0,74	4,4	0,72	0,90	—	Ж3 5/13	„	
23	26/V	1	„	185	0,95	2,20	0,43	0,60	4,3	0,51	0,67	—	Ж3 5/9	„	
24	23/VI	1	„	177	0,53	1,81	0,29	0,41	4,3	0,42	0,55	—	Ж3 5/9	„	
25	28/VII	1	„	167	0,34	1,40	0,24	0,32	4,2	0,33	0,46	—	Ж3 7/11	„	
26	20/VIII	1	„	170	0,43	1,63	0,26	0,42	4,1	0,40	0,45	—	Ж4 7/10	„	
27	17/IX	1	„	168	0,43	1,52	0,28	0,42	4,2	0,36	0,51	—	Ж4 6/9	„	
28	10/X	1	„	173	0 56	1,65	0,34	0 53	4,2	0,39	0,55	—	Ж3 8/12	„	
29	25/X	1	„	172	0,59	1,76	0,34	0,52	4,3	0,41	0,57	—	Л 6 9	„	
30	31/X	1	лдст	175	0,66	1,90	0,35	0,55	4,3	0,44	0,66	—	Л 6/10	„	расходы №№ 30—34 измерены в полынье
31	13/XI	1	„	166	0,37	1,40	0,26	0,39	4,0	0,35	0,47	—	Л 5/7	„	
32	26/XI	1	„	167	0,42	1,47	0,29	0,48	4,0	0,37	0,52	—	Л 5/10	„	
33	6/XII	1	„	166	0,40	1,47	0,27	0,38	4,0	0,37	0,50	—	Ж4 5/7	„	
34	24/XII	1	„	168	0,43	1,52	0,28	0,50	4,0	0,38	0,50	—	OIV 6/8	„	

Расходы №№ 8—16 — русло реки сужено затопленным снегом на склонах берегов. Расходы №№ 11—15 измерены при состоянии чисто между редким ледоходом.

141. р. Черная — с. Красный Холм

1	25/I	в. 1,3 *км*	лдст	113	0,080	5,16/0,88	0,09	0,13	17,7	0,29	1,05	—	Л 5/7	а	
2	22/V	2	св	100	1,30	2,70	0,48	0,72	5,7	0,47	0,72	—	Ж3 5/9	„	
3	8/VI	2	„	82	0,51	1,89	0,27	0,41	4,9	0,39	0,59	—	Ж3 6,9	„	
4	24/VII	2	тр	74	0,20	1,54	0,13	0,21	4,7	0,33	0,50	—	Ж4 5/9	„	
5	24/VIII	2	„	71	0,18	1,50	0,12	0,18	4,8	0,31	0,49	—	Ж4 5,9	„	
6	29/IX	2	св	71	0,25	1,67	0,15	0,27	4,7	0,36	0,50	—	Ж3 7/7	„	
7	18/X	2	„	71	0,26	1,58	0,16	0,22	4,7	0,34	0,47	—	Л 7/11	„	
8	30/X	2	лдст	76	0,36	2,09	0,17	0,31	4,9	0,43	0,58	—	Л 8/10	„	расход № 8 измерен в полынье
9	3/XI	2	св	73	0,34	1,68	0,20	0,33	4,7	0,36	0,50	—	Л 8/13	„	
10	20/XI	2	лдст	65	0,11	1,22/0,76	0,14	0,26	4,3	0,28	0,41	—	Ж4 6/6	„	
11	26/XI	2	„	74	0,087	1,41/0,63	0,14	0,29	4,5	0,31	0,45	—	Л 5/5	„	

Расходы № 4, 5 измерены при выкошенной растительности.

№ расхода	Дата измерения	№ створа	Состояние реки на участке гидростворa	Уровень воды (*см*) над нулем графика. Основной водпост / гидроствор	Расходы воды ($м^3/сек$)	Площадь водного сечения ($м^2$)	Скорость течения (*м/сек*) средняя	Скорость течения (*м/сек*) наибольшая	Ширина реки (*м*)	Глубина (*м*) средняя	Глубина (*м*) наибольшая	Уклон водной поверхности (‰)	Способ измерения расхода	Метод вычисления расхода	Примечание
1	2	3	4	5	6	7	8	9	10	11	12	13	14	15	16
144. р. Илек — г. Актюбинск															
1а	11/I	1	лдст	344	0,50	22,2/10,8	0,05	0,06	48,5	0,46	0,91	—	Ж3 8/14	а	а — главное русло
1б	11/I	1	„	344	0,19	5,46/2,94	0,06	0,10	17,0	0,32	0,44	—	Ж3 3/3	„	б — протока пр. б.
1	11/I		„	344	0,69										
2	23/I	1	„	363	0,56	46,2/14,5	0,04	0,10	108	0,43	1,08	—	Ж3 11/17	а	
3	18/II	1	„	368	0,26	45,5/10,7	0,02	0,04	107	0,43	1,12	—	Ж3 6/6	„	
4	27/II	1	„	380	0,36	54,5/13,7	0,03	0,05	110	0,50	1,24	—	Ж3 6/9	„	
5	11/III	н. 300 *м*	„	368	0,29	16,5 2,01	0,14	0,33	51,0	0,32	0,68	—	Ж3 7/18	„	
6	20/III	н. 300 *м*	„	372	0,26	22,2/1,64	0,16	0,30	53,3	0,42	0,74	—	Ж3 7/11	„	
7	24/III	н. 300 *м*	„	383	0,36	52,4/2,10	0,17	0,30	121	0,43	0,88	—	Ж3 7/13	„	
8а	12/IV	в. 200 *м*	„	370	*4,06*	*6,36*	0,64	1,03	8,3	*0,77*	1,06	—	Ж3 7/14	„	
8б	12/IV	в. 200 *м*	„	370	*0,009*	*0,12*	0 08	0,23	1,7	*0,07*	0,10	—	Ж3 2/4	„	
8в	12/IV	в. 200 *м*	„	370	*0,004*	*0,04*	0,10	0,26	0,7	*0,06*	0,80	—	Ж3 1/1	„	
8г	12/IV	в. 200 *м*	„	370	*0,046*	*0,18*	0,26	0,64	1,4	*0,13*	0,16	—	Ж3 1/1	„	
8д	12/IV	в. 200 *м*	„	370	*0,021*	*0,12*	0,18	0,20	0,4	*0,30*	—	—	Ж3 1/1	„	
8е	12/IV	в. 200 *м*	„	370	*0.081*	*0,18*	0,45	0,50	1,0	*0,18*	—	—	Ж3 1/1	„	
8ж	12/IV	в. 200 *м*	„	370	*0,009*	*0,03*	0,30	0,32	0,6	*0,05*	—	—	Ж3 1/1	„	
8з	12/IV	в. 200 *м*	„	370	*0,47*	*0,70*	0,67	0,75	1,6	*0,44*	—	—	Ж3 1/1	„	
8	12/IV			370	*4,70*										
9	20/IV	1	св	582	555	367	1,51	1,93	152	2,41	3,60	—	Ж3 8/16	а	
10	23/IV	1	„	579	549	389	1,41	1,82	152	2,56	3,68	0,38	Ж3 8/40	„	
11	25/IV	1	„	592	568	422	1,35	1,76	154	2,74	4,10	0,75	Ж3 8/16	„	
12	27/IV	1	„	538	394	373	1,06	1,47	149	2,50	3,74	0,13	Ж3 9/18	„	
13	29/IV	1	„	473	176	263	0,67	1,00	146	1.80	2,86	—	Ж3 9/19	„	
14	30/IV	1	„	448	130	219	0,59	0,90	145	1,51	2,54	0,24	Ж3 9/18	„	
15	3/V	1	„	418	85,2	172	0,50	0,80	143	1,20	2,09	—	Ж3 9/18	„	
16	5/V	1	„	398	55,7	139	0,40	0,60	137	1,01	1,80	0,07	Ж3 8/28	„	
17	10/V	1	„	380	39,9	117	0,34	0,48	135	0,87	1,62	0,13	Ж3 8/24	„	
18	13/V	1	„	365	26,7	94,3	0,28	0,48	133	0,71	1,46	0,06	Ж3 8/21	„	
19	20/V	1	„	354	14,4	79,0	0,18	0,29	132	0,60	1,36	—	Ж3 9/15	„	
20	27/V	1	„	348	10,3	68,1	0,15	0,28	131	0,52	1,30	0,26	Ж3 8/15	„	
21	2/VI	1	„	340	6,65	60,6	0,11	0,21	129	0,47	1,20	0,15	Ж3 10/18	„	
22	14/VI	1	„	333	4,00	53,2	0,08	0,14	107	0,50	1,18	—	Ж3 8/14	„	мертв. пр. 5,78 $м^2$
23	8/VII	н. 300 *м*	„	327	2,37	14,9	0,16	0,28	33,8	0,44	0,72	0,07	Ж3 8/17	„	
24	23/VII	н. 300 *м*	„	322	1,66	13,9	0.12	0,21	33,0	0,42	0,69	0,04	Ж3 8/16	„	мертв. пр. 1,57 $м^2$
25	16/VIII	н. 300 *м*	„	315	1,07	12,4	0,09	0,13	32,8	0,38	0,62	0,02	Ж3 7/12	„	
26	8/IX	н. 300 *м*	„	314	1,13	12,2	0,09	0,16	33,4	0,37	0,61	0,04	Ж3 8/15	„	
27	7/X	н. 300 *м*	„	315	1,40	12,2	0,11	0,25	32,9	0,37	0,63	0,18	Ж3 7/14	„	
28	14/X	н. 300 *м*	„	316	1,47	12,7	0,12	0,20	33,6	0,38	0,62	0,30	Ж3 8/16	„	
29	10/XI	н. 300 *м*	заб	317	1,65	12,9	0,13	0,18	33,9	0,38	0,64	—	Ж3 8/15	„	расход № 29 — у водпоста ледостав с полыньями
30	14/XI	н. 300 *м*	лдст	322	1,13	15,3/9,67	0,12	0,16	34,8	0,44	0,72	—	Ж3 9/17	„	
31	19/XI	н. 300 *м*	„	325	1,52	16,7/12,2	0,12	0,17	35,1	0,48	0,76	—	Ж3 8/17	„	
32	24/XI	н. 300 *м*	„	326	1,43	17,2/12,7	0,11	0,16	35,3	0,49	0,79	—	Ж3 8/19	„	
33	6/XII	н. 300 *м*	„	330	0,54	19,7/7,77	0,07	0,09	35,6	0,55	0,84	—	Ж3 7/10	„	
34	23/XII	н. 100 *м*	„	347	0,42	12,4/4,08	0,10	0,15	27,7	0,45	0,85	—	Ж3 8/17	„	
35	24/XII	н. 100 *м*	„	348	0,37	12,6/4,00	0,09	0,14	30,0	0,42	0,86	—	Ж3 8/17	„	
36	25/XII	н. 100 *м*	„	346	0,41	12,4/3,99	0,10	0,15	30,0	0,41	0,83	—	Ж3 8/18	„	
37	27/XII	н. 100 *м*	„	344	0,40	11,8/3,86	0,10	0,14	28,0	0,42	0,82	—	Ж3 8/18	„	

Расход № 8 измерен в 8 протоках, возле проезжего моста, при наличии промоин. Расходы №№ 9—11 — не учтен расход воды проток. Расходы №№ 10—12, 14, 16—18, 20, 21, 23—28 — уклон определен нивелировкой IV кл. на участке 150 *м*.

145. р. Илек — пос. Веселый № 1

	1951 г.														
1	28/I	1	лдст	164	0,12	44,5/1,06	0,11	0,16	81,3	0,55	0,77	—	Л 3/3	а	
2	21/II	1	„	172	0,11	50,8/1,51	0,07	0,10	82,0	0,62	0,85	—	Ж4 5/5	„	
3	2/IV	1	рлдх	252	217	161	1,35	1,64	138	1,17	2,55	—	Л 10/42	„	
4	3/IV	1	св	238	180	151	1,19	1,82	135	1,12	2,40	—	Л 10/37	„	
5	4/IV	1	„	218	125	103	1,21	1,93	119	0,87	1,76	—	Л 9/33	„	
6	5/IV	1	„	214	107	99,9	1,07	1,80	118	0,85	1.65	—	Л 10/35	„	
7	6/IV	1	„	209	91,3	92,4	0,99	1,62	119	0,78	1,65	—	Л 10/25	„	
8	11/IV	1	„	192	48,0	78,4	0,61	0,83	116	0,68	1,45	—	Л 9/27	„	
9	18/IV	1	„	178	30,5	51,5	0,59	0,81	104	0,50	1,30	—	Л 8/22	„	
10	29/IV	1	„	162	15.2	31,3	0,48	0,64	56,9	0,55	1,20	—	Л 7/20	„	
11	27/V	1	„	144	6,69	19,6	0,34	0,47	56,2	0,35	0,70	—	Л 6/9	„	
12	23/VI	1	„	130	*3,56*	13,3	*0,25*	*0,48*	54,1	0,25	0,48	—	Ж3 8/11	„	мертв. пр. 2,34 $м^2$
13	24/VII	в. 100 *м*	„	125	1,69	8,65	0,20	0,36	22,3	0,39	0,66	—	Ж3 9/15	„	„ „ 0,92 $м^2$
14	24/VIII	в. 100 *м*	„	120	1,22	7,10	0,17	0,26	20,2	0,35	0,55	—	Ж3 8/10	„	„ „ 0,78 $м^2$
15	23/IX	в. 100 *м*	„	124	1,37	8,42	0,16	0,33	20,4	0,41	0,74	—	Л 7/14	„	„ „ 0,94 $м^2$
16	23/X	в. 100 *м*	„	127	1,92	8,19	0,23	0,44	21,0	0,39	0,68	—	Ж3 8/13	„	„ „ 1,20 $м^2$
17	17/XI	в. 100 *м*	лдст	145	1,53	13,3/9,45	0,16	0,32	29,4	0,45	0,92	—	Л 5/7	„	„ „ 1,26 $м^2$
18	13/XII	в. 100 *м*	„	154	1,00	15,9/6,70	0,15	0,26	32,8	0,48	1,00	—	Л 8/8	„	„ „ 1,21 $м^2$
	1952 г.														
19	13/I	в. 100 *м*	лдст	167	1,23	21,3/8,47	0,15	0,24	42,7	0,50	1,13	—	Л 8/20	а	мертв. пр. 0,98 $м^2$
20	8/II	в. 100 *м*	„	177	0,40	26,8/6,37	0,06	0,11	44,9	0,60	1,27	—	Ж3 7/13	„	„ „ 0,76 $м^2$
21	28/III	в. 100 *м*	„	187	*0,14*	34,4/3,56	*0,04*	*0,08*	48,3	0,71	1,30	—	Ж3 7/7	„	„ „ 0,95 $м^2$
22	4/V	1	св	207	72,3	125	0,58	1,02	94,5	1,32	3,41	—	Ж3 9/39	„	
23	6/V	1	„	186	50,6	102	0,50	0,70	89,5	1,14	3,20	—	Ж3 8/28	„	
24а	29/VI	1	„	144	8,08	17,2	0,47	0,88	30,2	0,57	1,05	—	Ж3 5/10	„	а, б — рукава главного русла, образованные островом
24б	29/VI	1	„	144	1,05	2,91	0,36	0,63	31,1	0,09	0,17	—	Ж3 2/2	„	
24	29/VI			144	9,13										

№ расхода	Дата измерения	№ створа	Состояние реки на участке гидроствора	Уровень воды (*см*) над нулем графика. Основной водпост / гидроствор	Расход воды ($м^3/сек$)	Площадь водного сечения ($м^2$)	Скорость течения (*м/сек*) средняя	Скорость течения (*м/сек*) наибольшая	Ширина реки (*м*)	Глубина (*м*) средняя	Глубина (*м*) наибольшая	Уклон водной поверхности (‰)	Способ измерения расхода	Метод вычисления расхода	Примечание
1	2	3	4	5	6	7	8	9	10	11	12	13	14	15	16
25	31/VII	1	св	133	4,42	8,19	0,54	0,74	11,8	0,69	1,20	—	Л 5/12	а	
26	30/VIII	1	„	133	3,64	8,63	0,42	0 55	15,0	0,58	1,20	—	Л 7/13	„	
27а	28/IX	1	„	133	3,28	9,11	0,36	0,54	28,5	0,32	1,10	—	Ж3 9/13	„	
27б	28/IX	1	„	133	0,078	0,55	0,14	0,28	7,0	0,08	0,10	—	Ж3 3/3	„	
27	28/IX			133	3,36										
28а	15/X	1	св	133	2,77	10,6	0,26	0,42	28,5	0,37	1,25	—	Ж3 8/13	а	
28б	15/X	1	„	133	0,054	0,60	0,09	0,23	7,5	0,08	0,13	—	Ж3 2/2	„	мертв. пр. 0,16 $м^2$
28	15/X			133	2,82										
29а	29/X	1	св	137	4,07	11,9	0,34	0,65	28,7	0,41	1,30	—	Л 7/13	а	
29б	29/X	1	„	137	0,18	0,95	0,19	0,24	7,8	0,12	0,27	—	Л 2/2	„	
29	29/X			137	4,27										
30	12/XI	1	лдст	134	0,90	12,3/9,37	0,10	0,31	29,0	0,42	1,10	—	Л 6/10	а	мертв. пр. 5,40 $м^2$
31	28/XI	1	„	152	1,60	25,4/9,46	0,17	0,45	79,9	0,32	1,31	—	Л 8/15	„	„ „ 3,13 $м^2$
32	10/XII	1	„	156	0,56	28,1/7,62	0,07	0,22	81,0	0,35	1,34	—	Л 7/8	„	„ „ 3,96 $м^2$
33	24/XII	1	„	169	0,35	40,9/7,83	0,04	0,10	83,2	0,49	1,53	—	Л 7/7	„	„ „ 3,54 $м^2$
146. р. Илек — пос. Чилик															
1	9/I	н. 0,8 *км*	лдст	149	3,08	44,0/13,0	0,24	0,49	104	0,42	1,03	—	Ж3 6/7	а	
2	23/I	н. 0,8 *км*	„	149	3,03	44,7/10,8	0,28	0,46	104	0,43	1,00	—	Ж3 7/12	„	мертв. пр. 1,33 $м^2$
3	5/II	н. 0,8 *км*	„	152	3,79	47,6/12,9	0,29	0,61	104	0,46	0,98	—	Ж3 7/13	„	„ „ 1,52 $м^2$
4	20/II	н. 0,8 *км*	„	151	2,29	46,9/11,1	0,21	0,43	104	0,45	1,06	—	Ж3 6/11	„	„ „ 1,24 $м^2$
5	26/II	н. 0,8 *км*	„	153	2,49	47,7/10,1	0,25	0,46	105	0,45	1,03	—	Ж3 7/10	„	„ „ 1,04 $м^2$
6	2/IV	н. 100 *м*	„	151	1,30	10,1/5,98	0,22	0,34	7,40	1,36	1,90	—	Ж3 6/24	„	расход № 6 — у водпоста вода поверх льда
7	20/IV	1	рлдх	715	1 250	721	1,73	2,63	128	5,6	7,2	—	ппл д 10	а 0,66	
8	20/IV	1	„	712	1 210	717	1,69	2,56	127	5,6	7,1	—	ппл д 12	а 0,66	
9	20/IV	1	„	718	1 190	724	1,64	2,50	127	5,7	7,2	—	ппл д 13	а 0,66	
10	20/IV	1	„	723	1 210	731	1,66	2,50	127	5,8	7,2	—	ппл д 12	а 0,66	
11	21/IV	1	св	745	1 320	759	1,74	2,63	128	5,9	7,4	—	ппл 12	а 0,66	
12	21/IV	1	„	746	1 280	760	1,68	2,56	128	5,9	7,5	—	ппл 8	а 0,66	
13	2/V	1	„	553	413	518	0,80	1,18	118	4,39	5,6	0,08	Ж3 9/17	а	
14	3/V	1	„	499	336	461	0,73	1,10	116	3,97	5,0	0,06	Ж3 7/32	„	
15	4/V	1	„	462	282	419	0,67	1,08	114	3,68	4,65	0,06	Ж3 7/14	„	
16	5/V	1	„	432	233	383	0,61	0,94	112	3,42	4,35	0,06	Ж3 7/14	„	
17	7/V	1	„	394	193	344	0,56	0,82	112	3,07	4,00	0,09	Ж3 7/14	„	
18	14/V	1	„	321	131	263	0,50	0,66	110	2,39	3,25	0,06	Ж3 7/14	„	
19	15/V	1	„	314	114	259	0,44	0,64	109	2,38	3,20	0.04	Ж3 7/14	„	
20	22/V	1	„	267	81,4	204	0,40	0,65	108	1,89	2,40	0,05	Ж3 7/14	„	
21	27/V	н. 100 *м*	„	242	57,1	139	0,41	0,75	106	1,31	2,15	0,03	Ж3 7/14	„	
22	5/VI	н. 100 *м*	„	207	39,8	65,6	0,61	0,84	106	0,62	1,30	—	Ж3 7/14	„	
23	20/VI	н. 100 *м*	„	181	26,5	52,4	0,51	0,67	102	0,51	0,95	0,03	Ж3 7/14	„	
24	16/VII	н. 100 *м*	„	163	20,1	43,4	0,46	0,64	105	0,41	0,85	—	Ж3 7/13	„	
25	17/VIII	н. 0,8 *км*	„	135	8,91	27,1	0,33	0,66	52,0	0,52	0,90	0,05	Ж3 7/13	„	
26	6/XII	н. 0,8 *км*	лдст	148	1,96	30,6/8,05	0,24	0,50	64,0	0,48	0,66	—	Ж3 7/10	„	
27	14/XII	н. 0,8 *км*	„	153	1,93	33,0/7,71	0,25	0,61	65,0	0,51	0,71	—	Ж3 7/10	„	
28	16/XII	н. 0,8 *км*	„	155	1,10	33,7/4,24	0,26	0,58	68,7	0,49	0,74	—	Ж3 7/7	„	
29	31/XII	н. 0,8 *км*	„	160	1,48	34,4/4,00	0,37	0,66	68,8	0,50	0,83	—	Ж3 6/6	„	

Расходы №№ 7—12 — коэффициент *К* определен по данным расходов №№ 13—17. Расходы №№ 10—12 — не учтен расход поймы. Расходы №№ 13—21, 23, 25 — уклон определен нивелировкой IV кл. на участке 100 *м*.

148. р. Актасты — пос. Белогорский

1	2/I	в 60 *м*	лдст	392	0,016	0,25/0,19	0,08	0,14	2,5	0,10	0,17	—	OIV 8/8	а	
2	13/I	в. 60 *м*	„	393	0,014	0,22/0,16	0,09	0,17	2,4	0,09	0,17	—	OIV 7/7	„	
3	3/II	в. 60 *м*	„	393	0,013	0,24/0,14	0,09	0,20	2,3	0,10	0,18	—	OIV 7/7	„	
4	13/III	в. 60 *м*	„	409	0,010	0,32/0,13	0,08	0,19	2,7	0,12	0,22	—	OIV 6/6	„	
5	10/IV	в. 150 *м*	„	392	0,033	0,26	0,13	0,18	3,0	0,09	0,12	—	ГГИIII 6/6	„	расходы № 5, 6 измерены в полынье
6	11/IV	в. 150 *м*	„	394	0,040	0,31	0,13	0,18	3,2	0,10	0,14	—	OIV 6/6	„	
7	17/IV	н. 400 *м*	впл	650	2,12	2,73	0,78	1,76	13,1	0,21	0,42	—	ГГИIII 12/13	„	
8	17/IV	н. 400 *м*	„	662	8,58	6,67	1,29	2,70	20,5	0,33	0,80	—	ГГИIII 10/13	„	
9	18/IV	н. 400 *м*	„	614	11,5	11,2	1,03	2,37	19,5	0,57	1,35	—	ГГИIII 9/15	„	
10	19/IV	н, 400 *м*	„	554	4,77	6,27	0,76	1,55	12,0	0,52	1,38	—	ГГИIII 11/19	„	
11	23/IV	н. 400 *м*	„	531	7,04	9,03	0,78	1,39	9,4	0,96	1,40	—	OIV 9/17	„	
12	24/IV	н. 400 *м*	„	482	3,11	6,05	0,51	0,84	9,0	0,67	1,20	—	OIV 9/16	„	
13	25/IV	н. 400 *м*	св	456	1,55	2,72	0,57	0,82	7,2	0,38	0,50	3,7	OIV 7/15	„	
14	28/IV	н. 400 *м*	„	442	0,96	2,09	0,46	0,72	6,8	0,31	0,40	3,3	OIV 6/11	„	
15	4/V	н. 400 *м*	„	429	0,38	1,54	0,25	0,32	6,6	0,23	0,30	2,2	OIV 6/6	„	
16	7/V	н. 400 *м*	„	422	0,31	1,35	0,23	0,30	6,2	0,22	0,28	—	OIV 6/6	„	
17	12/V	н. 400 *м*	„	420	0,26	1,22	0,21	0,27	5,7	0,21	0,26	—	OIV 6 6	„	
18	28/V	н. 400 *м*	„	406	0,071	0,77	0,09	0,13	5,4	0,14	0,19	—	OIV 9/9	„	
19	10/VI	в. 60 *м*	„	400	0,009	0,11	0,08	0,19	1,2	0,09	0,16	1,7	OX 7/7	„	мертв. пр. 0,03 $м^2$
20	27/VI	в. 60 *м*	„	399	0,007	0,05	0,19	0,18	1,2	0,04	0,05	1,6	OX 9/9	„	
21	14/VII	в. 60 *м*	„	400	0,008	0,06	0,13	0,21	1,4	0,04	0,06	1,7	OX 10/10	„	
22	10/VIII	в. 60 *м*	„	400	0,004	0,05	0,08	0,11	0,9	0,06	0,07	—	OX 8/8	„	
23	9/IX	в. 60 *м*	„	403	0,007	0,08	0,09	0,17	1,4	0,06	0,08	1,9	OX 4/4	„	
24	29/IX	в. 60 *м*	„	405	0,021	0,18	0,12	0,23	3,0	0,06	0,11	—	OX 8/8	„	
25	18/X	в. 60 *м*	„	407	0,040	0,26	0,15	0,29	3,2	0,08	0,16	—	OX 5/5	„	расход № 25 — у водпоста забереги
						0,26	0,10	0,24	3,3	0,08	0,14	1,3	OX 8/8	„	
26	23/X	в. 60 *м*	„	406	0,027										
27	3/XI	в. 60 *м*	„	405	0,029	0,25	0,12	0,23	3,3	0,08	0,14	2,4	OX 8/8	„	
28	24/XI	в. 60 *м*	лдст	416	0,013	0,41/0,19	0,07	0,11	3,2	0,13	0,22	—	OX 5/5	„	
29	13/XII	в. 200 *м*	„	446	0,008	0,04	0,20	0,36	0,8	0,05	0,09	—	OX 4/4	„	расход № 29 — лед нависший

Расходы №№ 13—15, 19—21, 23, 26, 27 — уклон определен нивелировкой IV кл. на участке 50 *м*.

№ расхода	Дата измерения	№ створа	Состояние реки на участке гидроствора	Уровень воды (*см*) над нулем графика. Основной водпост / гидроствор	Расход воды ($м^3/сек$)	Площадь водного сечения ($м^2$)	Скорость течения (*м/сек*) средняя	Скорость течения (*м/сек*) наибольшая	Ширина реки (*м*)	Глубина (*м*) средняя	Глубина (*м*) наибольшая	Уклон водной поверхности (‰)	Способ измерения расхода	Метод вычисления расхода	Примечание
1	2	3	4	5	6	7	8	9	10	11	12	13	14	15	16
149. р. Тересбутак — пос. Бологорский															
1	16/I	1	лдст	32	0,037	0,12	0,31	0,51	2,1	0,06	0,09	—	OIV 8/8	а	
2	25/I	1	„	32	0,034	0,11	0,31	0,47	2,0	0,06	0,10	—	OIV 8/8	„	расходы №№ 1—8, 12—15, 30, 31 — лед нависший
3	8/II	1	„	31	0,024	0,12	0,20	0,44	2,1	0,06	0,09	—	OIV 7/7	„	
4	26/II	1	„	33	0,028	0,11	0,25	0,48	2,1	0,05	0,08	—	OIV 8/8	„	
5	16/III	1	„	30	0,017	0,08	0,21	0,33	1,2	0,07	0,10	—	OIV 5/5	„	
6	19/III	1	„	30	0,042	0,13	0,32	0,54	2,3	0,06	0,08	—	OIV 7/7	„	
7	9/IV	1	„	28	0,038	0,11	0,35	0,60	2,6	0,04	0,08	—	ГГИ 8/8	„	
8	14/IV	1	„	33	0,088	0,21	0,42	0,66	3,8	0,06	0,13	—	OIV 8/8	„	
9	16/IV	1	впл	136	2,08	5,66	0,37	0,76	16,0	0,35	0,52	—	ГГИ 8/13	„	
10	17/IV	н. 400 *м*	„	234	5,01	9,28	0,54	0,78	22,0	0,42	0,85	—	ГГИ 10/17	„	
11	18/IV	1	„	204	4,12	6,77	0,61	0,80	20,0	0,34	0,77	—	OIV 10/16	„	
12	21/IV	1	лдст	42	0,91	1,40	0,65	0,89	3,0	0,47	0,69	—	OIV 7/14	„	расход № 12 измерен после прекращения течения воды поверх льда (вода ушла под лед)
13	23/IV	1	„	50	0,85	1,63	0,52	0,78	2,7	0,60	0,80	—	OIV 12/23	„	
14	25/IV	1	„	28	0,61	0,79	0,77	1,08	2,7	0,29	0,46	—	OIV 13/20	„	
15	28/IV	1	„	16	0,23	0,33	0,70	0,95	3,2	0,10	0,15	—	OIV 8/8	„	
16	6/V	1	св	22	0,10	0,15	0,67	0,90	1,9	0,08	0,14	5,6	OIV 8/8	„	
17	24/V	1	„	20	0,087	0,13	0,67	0,84	1,7	0,08	0,13	5,5	OIV 8/8	„	
18	29/V	1	„	19	0,023	0,07	0,35	0,53	1,4	0,05	0,07	4,6	OIV 6/6	„	
19	20/VI	1	„	18	0,035	0,09	0,39	0,58	1,5	0,06	0,10	4,0	OX 6/6	„	
20	27/VI	1	„	11	0,030	0,08	0,38	0,50	1,5	0,05	0,07	3,6	OX 7/7	„	
21	14/VII	1	„	18	0,029	0,08	0,36	0,61	1,5	0,05	0,08	6,3	OX 12/12	„	
22	28/VII	1	„	24	0,036	0,08	0,45	0,64	2,0	0,04	0,06	6,0	OX 8/8	„	
23	18/VIII	1	„	29	0,030	0,12	0,25	0,52	2,1	0,06	0,07	4,5	OX 7/7	„	
24	12/IX	1	„	33	0,020	0,10	0,20	0,48	2,5	0,04	0,07	5,4	Ж3 8/8	„	
25	30/IX	1	„	36	0,024	0,10	0,24	0,52	2,6	0,04	0,08	—	Ж3 9/9	„	
26	6/X	1	„	37	0,025	0,09	0,28	0,49	2,0	0,04	0,08	—	OX 8/8	„	
27	21/X	1	„	37	0,032	0,08	0,40	0,54	1,7	0,05	0,07	4,9	OX 7/7	„	
28	22/XI	1	лдст	38	0,010	0,14/0,09	0,11	0,15	2,5	0,06	0,13	—	OX 7/7	„	
29	30/XI	1	„	41	0,017	0,40/0,15	0,11	0,15	3,0	0,13	0,28	—	OX 7/7	„	
30	23/XII	1	„	38	0,022	0,08	0,28	0,40	1,3	0,06	0,08	—	OX 6/6	„	
31	28/XII	1	„	38	0,023	0,08	0,29	0,37	1,4	0,06	0,09	—	OX 6/6	„	

Расходы №№ 9—11 — не учтен расход воды подо льдом. Расходы №№ 16—29 измерены при подпоре от водослива. Расходы №№ 16—24, 27 — уклон определен нивелировкой IV кл. на участке 50 *м*.

150. р. Кинделя — з/свх. Магнитострой

1	23/V	1	св	123	3,86	7,43	0,52	0,55	26,9	0,28	0,34	—	Ж3 7/7	а	
2	22/VI	н. 60 *м*	„	98	0,74	2,32	0,32	0,39	16,0	0,14	0,21	—	Ж3 7/7	„	
3	16/VII	н. 28 *м*	„	89	0,16	1,18	0,14	0,29	7,7	0,15	0,22	—	Л 6/6	„	мертв. пр. 0,17 $м^2$
4	25/VII	н. 30 *м*	„	88	0,19	1,10	0,17	0,27	7,6	0,14	0,20	—	Ж4 6/6	„	
5	21/VIII	в. 2 *м*	„	84	0,098	0,32	0,31	0,38	3,7	0,09	0,15	—	Ж4 7/7	„	
6	13/IX	в. 2 *м*	„	84	0,071	0,36	0,20	0,30	3,8	0,09	0,14	—	Л 6/6	„	
7	6/X	в. 2 *м*	„	83	0,073	0,32	0,23	0,40	3,9	0,08	0,15	—	Л 6/6	„	
8	19/X	в. 2 *м*	„	83	0,083	0,35	0,24	0,37	4.0	0,09	0,15	—	Л 6/6	„	
9	31/X	в. 2 *м*	лдст	95	0,14	2,09/0,84	0,17	0,27	18,3	0,11	0,25	—	Л 7/7	„	расход № 9 измерен в полынье
10	16/XI	в. 2 *м*	„	102	0,18	3,97/1,52	0,12	0,42	23,3	0,17	0,35	—	Л 6/6	„	мертв. пр. 0,87 $м^2$
11	19/XI	в. 2 *м*	„	105	0,24	4,71/1,58	0,15	0,44	23,6	0,20	0,38	—	Ж4 8/8	„	„ „ 0,64 $м^2$
12	25/XI	в. 2 *м*	„	110	0,20	6,00/0,87	0,23	0,39	26,0	0,23	0,43	—	Л 7/7	„	
13	8/XII	в. 2 *м*	„	132	0,10	12,1/0,44	0,23	0,41	27,3	0,44	0,68	—	Л 5/5	„	
14	17/XII	в. 2 *м*	„	138	0,087	13,7/0,36	0,24	0,37	27,8	0,49	0,70	—	Ж4 5/5	„	
15	25/XII	в. 2 *м*	„	150	0,085	17,6/0,45	0,19	0,37	32,0	0,55	0,84	—	Л 4/4	„	

152. р. Чаган — пос. Каменный

1	28/III	1	лдст	290	0,24	12,5/8,47	0,03	0,06	20,3	0,62	0,93	—	Ж3 3/3	а	мертв. пр. 2.34 $м^2$
2	18/IV	1	„	340	2,60	60,5	0,04	0,06	67,0	0,90	1,40	—	Ж3 4/20	„	расход № 2 измерен в полынье
3	19/IV	1	св	651	89,7	323	0,28	0,43	86,0	3.76	5,0	—	Ж3 8/40	„	расходы №№ 3—5 измерены в разводье
4	21/IV	1	„	866	176	517	0,34	0,55	98,0	5,3	6,8	—	Ж3 9/45	„	
5	22/IV	1	„	896	232	560	0,41	0,60	109	5,1	7,7	—	Ж3 10/50	„	
6	24/IV	1	рлдх	928	411	618	0,67	0,91	116	5,3	8,1	—	Ж3 10/50	„	
7	25/IV	1	„	866	348	517	0,67	0,96	98,0	5,3	6,8	—	Ж3 9/45	„	
8	26/IV	1	св	806	292	467	0,63	0,90	94,5	4,94	6,2	—	Ж3 9/45	„	
9	27/IV	1	„	691	183	346	0,53	0,72	90,0	3,84	4,90	—	Ж3 9/45	„	
10	27/IV	1	„	662	153	315	0,49	0,67	88,5	3,56	4,40	—	Ж3 9/45	„	
11	28/IV	1	„	592	106	248	0,43	0,58	85,0	2,92	3,80	—	Ж3 8/40	„	
12	28/IV	1	„	569	93,7	232	0,40	0,56	83,5	2,78	3,60	—	Ж3 8/40	„	
13	29/IV	1	„	524	78,3	207	0,38	0,54	82,5	2,51	3,80	—	Ж3 8/40	„	
14	30/IV	1	„	465	51,4	150	0,34	0,49	77,0	1,95	2,90	—	Ж3 7/35	„	
15	1/V	1	„	416	28,5	105	0,27	0,43	72 5	1,45	2,05	—	Ж3 7/33	„	
16	12/V	1	„	297	4,09	24,2	0,17	0,36	60,6	0,40	1,10	—	Ж3 6/10	„	мертв. пр. 8,16 $м^2$
17	26/V	1	тр	281	1,46	12,2	0,12	0,18	22.0	0,55	0,85	—	Ж3 6/10	„	
18	10/VII	1	„	267	0,32	10,3	0,03	0,11	24,2	0,43	0.65	—	Ж3 5/9	„	мертв. пр. 1,50 $м^2$
19	13/VIII	1	„	254	0,29	6,93	0,04	0,08	21,2	0,33	0,50	—	ппл 14	а 0,85	
20	13/IX	1	св	255	0,40	6,98	0,06	0,08	21,5	0,32	0,51	—	Ж3 10/10	а	
21	4/XI	1	„	262	0,62	7,98	0,08	0,10	23,2	0,34	0,54	—	Л 10/10	„	
22	29/XI	1	лдст	263	0,56	8,34/6,22	0,09	0,12	23,1	0,36	0,54	—	Л 10/10	„	
23	26/XII	1	„	262	0,46	8,62/5,18	0,09	0,14	22,9	0,38	0,56	—	Л 6/8	„	

Расходы №№ 3—5 измерены при заторе льда ниже водпоста. Расход № 19 — коэффициент *K* принят условно.

№ расхода	Дата измерения	№ створа	Состояние реки на участке гидроствора	Уровень воды (*см*) над нулем графика. Основной водпост / гидроствор	Расход воды ($м^3/сек$)	Площадь водного сечения ($м^2$)	Скорость течения (*м/сек*) средняя	Скорость течения (*м/сек*) наибольшая	Ширина реки (*м*)	Глубина (*м*) средняя	Глубина (*м*) наибольшая	Уклон водной поверхности (‰)	Способ измерения расхода	Метод вычисления расхода	Примечание
1	2	3	4	5	6	7	8	9	10	11	12	13	14	15	16
154. р. Деркул — пос. Плошкин															
1	21/IV	1	лдх	927	232	331	0,70	0,98	90,0	3,68	9,0	—	пплд 10	а 0,73	расход № 1 измерен после затора
2	22/IV	1	рлдх	862	180	281	0,64	0,87	70,0	4,01	8,2	—	Ж3 10/11	а	
3	22/IV	1	лдх	831	166	278	0,60	0,88	66,0	4,21	8,2	—	Ж3 10/18	„	
4	23/IV	1	рлдх	765	123	236	0,52	0,72	48,0	4,92	7,6	—	Ж3 9/37	„	
5	24/IV	1	св	687	73,7	198	0,37	0,50	44,5	4,45	7,1	—	Ж3 8/32	„	расход № 5 измерен при состоянии чисто, между редким ледоходом
6	25/IV	1	„	618	39,7	167	0,24	0,34	42,0	3,98	6,3	—	Ж3 8/32	„	
7	26/IV	1	„	572	21,9	146	0,15	0,20	39,0	3,74	5,8	—	Ж3 7/28	„	
8	29/IV	1	„	506	5,94	111	0,05	0,07	33,0	3,36	5,2	—	Ж3 6/11	„	
9	14/V	н. 2 *км*	„	455	0,87	2,96	0,29	0,47	7,0	0,42	0,87	—	Ж3 5/8	„	
10	31/V	в. 1,5 *км*	„	439	0,35	1,26	0,28	0,34	5,2	0,24	0,43	—	Ж3 4/4	„	

Расход № 1 — коэффициент K определен по данным расходов №№ 2—4.

155. р. Уил — аул Алты-Карасу

1	27/I	н. 416 *м*	лдст	200	0,56	10,1/3,33	0,17	0,26	24,0	0,42	0,60	—	Ж3 7/7	а	
2	29/I	н. 416 *м*	„	201	0,58	10,1/3,35	0,17	0,27	24,0	0,42	0,60	—	Ж3 7/7	„	
3	5/III	н. 416 *м*	„	211	0,21	10,4/1,50	0,14	0,33	26,0	0,40	0,68	—	Ж3 6/6	„	
4	7/III	н. 416 *м*	„	213	0,23	10,8/1,64	0,14	0,33	26,0	0,42	0,70	—	Ж3 6/6	„	
5	2/IV	2	рлдх, заб	458	204	349	0,58	0,83	156	2,24	3,04	—	пплд 21	а 0,87	
6	8/IV	2	заб	353	47,6	189	0,25	0,39	135	1,40	2,20	—	Ж3 7/27	а	расход № 6 измерен до ледохода
7	11/IV	2	рлдх	328	70,0	170	0,41	0,62	128	1,33	1,95	—	Ж3 7/33	„	
8	12/IV	2	лдх	414	332	282	1,18	1,92	147	1,92	2,60	—	пплд 28	а 0,87	
9	12/IV	2	„	455	545	342	1,59	2,38	156	2,19	3,00	—	пплд 30	а 0,87	
10	13/IV	2	св	364	140	208	0,67	0,96	136	1,53	2,10	—	Ж3 7/31	а	
11	15/IV	2	лдх	439	456	314	1,45	2,22	153	2,05	2,84	—	пплд 31	а 0,87	
12	16/IV	2	„	490	712	398	1,79	2,86	180	2,21	3,33	—	пплд 31	а 0,87	
13	16/IV	2	рлдх	518	940	455	2,07	4,54	217	2,10	3,62	—	пплд 31	а 0,87	
14	19/IV	2	св	388	215	218	0,99	1,50	138	1,58	2,20	—	Ж3 7/35	а	
15	22/IV	2	„	296	40,2	111	0,36	0,65	122	0,91	2,12	—	Ж3 7/21	„	
16	26/IV	2	„	267	26,9	74,1	0,36	0,58	121	0,61	1,20	—	Ж3 7/19	„	
17	27/IV	2	„	257	19,8	63,7	0,31	0,51	120	0,53	1,73	—	Ж3 7/14	„	
18	8/VI	2	„	203	1,14	13,4	0,09	0,17	38,0	0,35	0,57	—	Ж3 8/19	„	
19	9/VI	2	„	203	1,11	13,6	0,08	0,15	38,0	0,36	0,58	—	Ж3 7/15	„	
20	21/VIII	н. 200 *м*	„	191	0,14	0,96	0,15	0,18	11,8	0,08	0,12	—	Ж3 10/10	„	
21	4/X	н. 200 *м*	„	195	0,39	1,80	0,22	0,27	14,2	0,13	0,20	—	Ж3 11/11	„	
22	13/XI	н. 200 *м*	„	207	0,44	3,83	0,11	0,14	18,2	0,21	0,36	—	Ж3 8/10	„	расходы № 22, 23 — у водпоста ледостав
23	15/XI	н. 200 *м*	„	204	0,42	3,37	0,12	0,19	17,5	0,19	0,32	—	Ж3 7/7	„	
24	20/XII	н. 200 *м*	лдст	230	0,24	9,17/2,01	0,12	0,17	28,8	0,32	0,62	—	Ж3 8/11	„	
25	22/XII	н. 200 *м*	„	226	0,21	8,40/1,82	0,12	0,16	26,2	0,32	0,58	—	Ж3 8/10	„	

Расходы №№ 5, 8, 9, 11—13 — коэффициент K принят условно.

156. р. Уил — аул Тал-Тогай

1	4/I	н. 150 *м*	лдст	170	1,08	10,2/6,22	0,17	0,25	24,2	0,42	0,64	—	Ж3 9/15	а	
2	21/I	н. 150 *м*	„	184	1,56	13,8/7,96	0,20	0,30	27,1	0,51	0,78	—	Ж3 9/16	„	
3	24/II	н. 150 *м*	„	191	1,54	15,2/8,82	0,17	0,29	27,7	0,55	0,86	—	Ж3 9/16	„	
4	3/III	н. 150 *м*	„	187	1,16	14,7/8,26	0,14	0,21	27,5	0,53	0,82	—	Ж3 9/16	„	
5	7/III	н. 150 *м*	„	180	0,96	13,2/7,51	0,13	0,19	26,6	0,50	0,75	—	Ж3 9/16	„	
6	20/IV	1	св	531	465	408	1,14	1,81	17,6	2,32	4,91	0,93	Ж3 9/25	„	расход № 6 измерен при состоянии чисто, между редким ледоходом
7	21/IV	1	„	500	373	363	1,03	1,69	162	2,24	4,76	0,86	Ж3 8/22	„	
8	22/IV	1	„	469	289	314	0,92	1,51	151	2,08	4,34	0,86	Ж3 8/22	„	
9	23/IV	1	„	438	232	271	0,86	1,30	128	2,12	4,01	0,80	Ж3 13/34	„	
10	24/IV	1	„	401	164	231	0,71	1,11	116	1,99	3,70	0,76	Ж3 11/31	„	
11	25/IV	1	„	370	116	197	0,59	0,91	108	1,82	3,28	0,67	Ж3 9/25	„	
12	26/IV	1	„	360	101	186	0,54	0,86	106	1,75	3,16	0,70	Ж3 9/25	„	
13	27/IV	1	„	348	84,4	175	0,48	0,78	104	1,68	3,05	0,63	Ж3 9/27	„	
14	28/IV	1	„	338	74,2	167	0,44	0,75	103	1,62	2,96	0,67	Ж3 9/25	„	
15	29/IV	1	„	328	65,5	155	0,42	0,67	100	1,55	2,88	0,64	Ж3 9/25	„	
16	30/IV	1	„	319	59,0	147	0,40	0,63	96,5	1,52	2,80	0,66	Ж3 8/24	„	
17	2/V	1	„	304	48,1	132	0,36	0,54	91,3	1,45	2,60	0,58	Ж3 8/24	„	
18	4/V	1	„	292	43,0	124	0,35	0,53	87,6	1,42	2,54	0,60	Ж3 8/23	„	
19	6/V	1	„	280	37,6	114	0,33	0,49	85,0	1,34	2,44	0,52	Ж3 8/23	„	
20	9/V	1	„	266	30,4	103	0,30	0,46	77,1	1,34	2,28	0,41	Ж3 7/20	„	
21	12/V	1	„	253	23,0	91,3	0,25	0,37	69,1	1,32	2,16	0,39	Ж3 7/16	„	
22	17/V	1	„	241	18,4	84,6	0,22	0,34	62,8	1,35	2,08	0,36	Ж3 7/21	„	мертв. пр. 8,44 $м^2$
23	20/V	1	„	230	15,0	76,4	0,20	0,32	53,2	1,44	1,95	0,30	Ж3 7/19	„	
24	22/V	1	„	224	13,1	72,2	0,18	0,30	52,7	1,37	1,86	0,32	Ж3 7/21	„	
25	26/V	1	„	217	11,3	68,2	0,17	0,26	45,9	1,49	1,81	0,28	Ж3 7/21	„	
26	8/VII	н. 150 *м*	„	174	2,60	11,1	0,23	0,36	27,4	0,41	0,68	0,28	Ж3 9/16	„	
27	29/VII	н. 150 *м*	„	172	2,29	10,6	0,22	0,38	28,5	0,37	0,62	0,35	Ж3 9/14	„	
28	3/VIII	н. 150 *м*	„	170	2,08	10,1	0,21	0,36	28,3	0,36	0,58	0,30	Ж3 9/14	„	

№ расхода	Дата измерения	№ створа	Состояние реки на участке гидроствора	Уровень воды (*см*) над нулем графика. Основной водпост / гидроствор	Расход воды ($м^3/сек$)	Площадь водного сечения ($м^2$)	Скорость течения (*м/сек*) средняя	Скорость течения (*м/сек*) наибольшая	Ширина реки (*м*)	Глубина (*м*) средняя	Глубина (*м*) наибольшая	Уклон водной поверхности (‰)	Способ измерения расхода	Метод вычисления расхода	Примечание
1	2	3	4	5	6	7	8	9	10	11	12	13	14	15	16
29	7/X	н. 100 *м*	св	163	1,44	8,55	0,17	0,33	28,0	0,31	0,50	0,30	ЖЗ 9/15	а	
30	23/XI	н. 150 *м*	заб	164	1,34	9,17	0,15	0,29	28,2	0,33	0,55	—	ЖЗ 9/15	„	расходы № 30, 31 — у водпоста ледостав
31	24/XI	н. 150 *м*	„	159	1,14	7,86	0,15	0,26	27,2	0,29	0,52	—	ЖЗ 9/14		
32	15/XII	н. 150 *м*	лдст	174	0,79	11,1/6,40	0,12	0,18	29,6	0,38	0,62	—	ЖЗ 8/11	„	
33	25/XII	н. 150 *м*	„	179	1,04	12,9/7,78	0,13	0,20	30,5	0,42	0,66	—	ЖЗ 8/13	„	

Расходы №№ 6—29 — уклон определен нивелировкой IV кл. на участке 100 *м*.

158. р. Сагиз — ст. Сагиз

1	3/IV	1	рлдх	595	207	239	0,87	1,16	61,0	3,92	6,7	—	ппл 16	а 0,85	
2	3/IV	1	„	582	192	230	0,83	1,20	59,5	3,87	6,5	—	ппл 12	а 0,85	
3	4/IV	1	„	520	144	210	0,69	0,98	56,3	3,73	6,2	—	ппл 18	а 0,85	
4	6/IV	1	св	483	108	171	0,63	0,81	52,5	3,26	5,3	—	ппл 15	а 0,85	
5	7/IV	1	„	440	94,9	160	0,59	0,76	55,0	2,91	5,4	—	ппл 11	а 0,85	
6	8/IV	1	„	396	61,1	134	0,46	0,65	48,0	2,79	4,24	—	ппл 16	а 0,85	
7	10/IV	1	„	340	40,6	109	0,37	0,53	45,0	2,42	4,17	—	ппл 15	а 0,85	
8	11/IV	1	„	356	55,3	122	0,45	0,65	46,3	2,63	4,37	—	ппл 15	а 0,85	
9	18/IV	1	„	285	*27,4*	114	*0,24*	*0,34*	46,5	2,45	3,85	—	ппл 15	а 0,85	
10	19/IV	1	„	275	13,9	101	0,14	0,20	48,0	2,10	3,36	—	ппл 13	а 0,85	
11	16/V	2	„	220	0,39	5,25	0,07	0,11	21,7	0,24	0,40	—	ппл 12	а 0,85	
12	17/VI	2	„	207	0,36	2,50	0,14	0,17	19,0	0,13	0,30	—	ЖЗ 5/5	а	
13	12/VII	2	„	206	0,18	1,69	0,11	0,16	17,0	0,10	0,23	—	ппл 12	а 0,85	

В расходах №№ 1—11, 13 коэффициент *K* принят условно.

159. р. Эмба — с. Родники

1	10/I	1	лдст	179	0,014	0,29/0,23	0,06	0,08	1,8	0,16	0,26	—	ОХ 4/4	а	
2	21/I	1	„	179	0,014	0,30/0,24	0,06	0,08	1,8	0,17	0,26	—	ОХ 4/4	„	
3	10/II	1	„	179	0,015	0,29/0,22	0,07	0,08	1,8	0,16	0,26	—	ОХ 4/4	„	
4	21/II	1	„	180	0,013	0,29/0,21	0,06	0,08	1,8	0,16	0,26	—	ОХ 4/4	„	
5	11/IV	1	впл	351	17,7	23,6	0,75	0,95	23,6	1,00	1,87	—	ппл 14	а 0,85	
6	11/IV	1	„	418	46,8	41,3	1,13	1,33	29,0	1,42	2,55	—	ппл 11	а 0,85	
7	12/IV	1	„	402	39,4	36,0	1,09	1,29	28,1	1,28	2,40	—	ппл 7	а 0,85	
8	12/IV	1	„	390	32,9	33,5	0,98	1,25	27,2	1,23	2,28	—	ппл 9	а 0,85	
9	18/IV	1	св	306	6,86	13,8	0,50	0,76	19,7	0,70	1,44	—	ппл 5	а 0,85	расход № 9 измерен при состоянии чисто, между редким ледоходом
10	15/V	1	„	179	0,023	0,36	0,06	0,11	1,5	0,24	0,34	—	ЖЗ 4/10	а	
11	11/VII	1	„	173	0,012	0,24	0,05	0,07	1,4	0,17	0,24	—	ЖЗ 6/6	„	
12	17/VII	1	„	172	0,010	0,20	0,05	0,06	1,4	0,14	0,23	—	ЖЗ 4/4	„	
13	19/VIII	1	„	173	0,013	0,23	0,06	0,07	1,7	0,14	0,25	1,2	ЖЗ 4/4	„	
14	23/IX	1	„	177	0,010	0,21	0,05	0,06	1,5	0,14	0,28	1,0	ЖЗ 5/5	„	
15	4/X	1	„	175	0,017	0,24	0,07	0,14	1,2	0,20	0,28	1,3	ЖЗ 7/7	„	
16	20/X	1	„	179	0,012	0,23	0,05	0,06	1,4	0,16	0,29	0,71	ЖЗ 6/6	„	
17	15/XI	1	лдст	178	0,010	0,23/0,22	0,05	0,06	1,4	0,16	0,28	—	ЖЗ 6/6	„	
18	26/XI	1	„	177	0,008	0,21/0,18	0,04	0,06	1,4	0,15	0,26	—	ЖЗ 4/4	„	
19	15/XII	1	„	174	0,007	0,20/0,16	0,04	0,06	1,4	0,14	0,25	—	ЖЗ 4/4	„	
20	20/XII	1	„	173	0,007	0,19/0,16	0,04	0,06	1,4	0,14	0,24	—	ЖЗ 4/4	„	

Расходы №№ 13—16 — уклон определен нивелировкой IV кл. на участке 80 *м*. Расходы №№ 5—8 — не учтен расход воды подо льдом.
Расходы №№ 5—9 — коэффициент *K* принят условно.

161. р. Эмба — с. Жаркамыс

1	28/I	1	лдст	253	1,50	*24,8*/7,15	0,21	0,26	*88,7*	*0,28*	0,70	—	ЖЗ 3/5	а	
2	26/II	1	„	261	0,63	*24,5*/4,19	0,15	0,25	*89,5*	*0,27*	0,68	—	ЖЗ 3/3	„	
3	7/III	1	„	267	0,78	*26,0*/5,36	0,15	0,26	*90,0*	*0,29*	0,79	—	ЖЗ 7/7	„	
4	23/V	1	св	243	9,44	75,0	0,13	0,17	75,7	0,99	1,90	—	ЖЗ 7/19	„	
5	25/V	1	„	241	8,58	73,3	0,12	0,17	75,6	0,97	1,88	—	ЖЗ 7/19	„	
6	19/VI	1	„	227	3,87	56,2	0,07	0,13	75,0	0,75	1,50	—	ЖЗ 7/21	„	
7	18/VII	н. 100 *м*	„	220	1,82	17,0	0,11	0,15	49,5	0,34	0,64	—	ЖЗ 9/15	„	
8	28/VII	н. 100 *м*	„	217	1,34	16,2	0,08	0,11	43,9	0,37	0,66	—	ЖЗ 8/20	„	
9	17/VIII	н. 100 *м*	„	214	0,82	15,3	0,05	0,08	42,6	0,36	0,63	—	ЖЗ 7/13	„	
10	31/VIII	н. 100 *м*	„	214	0,80	14,8	0,05	0,08	42,5	0,35	0,61	—	ЖЗ 7/14	„	
11	28/IX	н. 100 *м*	„	216	1,04	15,7	0,07	0,11	44,0	0,36	0,64	—	ЖЗ 7/14	„	
12	16/X	н. 100 *м*	„	216	1,02	15,7	0,06	0,10	44,0	0,36	0,64	—	ЖЗ 7/14	„	
13	25/X	н. 100 *м*	„	219	1,60	16,2	0,10	0,16	44,7	0,36	0,66	—	ЖЗ 7/16	„	
14	9/XI	н. 100 *м*	„	220	2,02	15,0	0,13	0,17	47,8	0,31	0,64	—	ЖЗ 8/14	„	
15	20/XI	н. 100 *м*	лдст	229	1,00	20,7/14,5	0,07	0,08	56,0	0,37	0,74	—	ЖЗ 7/13	„	

162. р. Эмба — аул Арал-Тюбе

1	20/I	2	лдст	716	1,00	7,56/4,32	0,23	0,41	17,5	0,43	0,77	—	ЖЗ 5/10	а	
2	12/IV	н. 1,5 *км*	св	760	101	187	0,54	0,95	280	0,67	1,91	—	ЖЗ 6/20	„	
3	14/IV	н. 1,5 *км*	„	804	313	301	1,04	1,45	380	0,79	1,90	—	ЖЗ 6/12	„	
4	15/IV	н. 1,5 *км*	„	814	372	326	1,14	1,68	440	0,74	1,64	—	ЖЗ 9/15	„	
5	17/IV	н. 1,5 *км*	„	808	335	325	1,03	1,34	410	0,79	1,96	—	ЖЗ 7/13	„	
6	20/IV	н. 1,5 *км*	„	844	580	410	1,41	1,90	562	0,73	1,70	—	ЖЗ 7/9	„	
7	23/IV	н. 1,5 *км*	„	832	494	367	1,35	1,88	555	0,66	1,70	—	ЖЗ 6/14	„	
8	24/IV	н. 1,5 *км*	„	820	396	342	1,16	1,99	552	0,62	2,71	—	ЖЗ 7/7	„	

№ расхода	Дата измерения	№ створа	Состояние реки на участке гидроствора	Уровень воды (*см*) над нулем графика. Основной водпост / гидроствор	Расход воды ($м^3/сек$)	Площадь водного сечения ($м^2$)	Скорость течения (*м/сек*) средняя	Скорость течения (*м/сек*) наибольшая	Ширина реки (*м*)	Глубина (*м*) средняя	Глубина (*м*) наибольшая	Уклон водной поверхности (‰)	Способ измерения расхода	Метод вычисления расхода	Примечание
1	2	3	4	5	6	7	8	9	10	11	12	13	14	15	16
9	25/IV	н. 1,5 *км*	св	787	228	232	0,98	1,41	350	0,66	1,70	—	Ж3 8/20	а	
10	25/IV	н. 1,5 *км*	„	781	200	225	0,89	1,42	320	0,70	1,33	—	Ж3 7/7	„	
11	26/IV	н. 1,5 *км*	„	770	150	200	0,75	1 02	290	0,69	1,40	—	Ж3 7/17	„	
12	27/IV	н. 1,5 *км*	„	763	134	192	0,70	0,99	290	0,66	1,45	—	Ж3 6/14	„	
13	28/IV	н. 1,5 *км*	„	758	100	161	0,62	0,94	273	0,59	1,40	—	Ж3 7/17	„	
14	30/IV	н. 1,5 *км*	„	752	88.8	156	0,57	0,84	250	0,62	1,40	—	Ж3 6/16	„	
15	2/V	н. 1,5 *км*	„	746	71,5	124	0,58	0,72	224	0,55	1,10	—	Ж3 5/15	„	
16	4/V	н. 1,5 *км*	„	738	47.6	102	0,47	0,61	185	0,55	1,00	—	Ж3 4/4	„	
17	6/V	н. 1,5 *км*	„	732	36,9	81,1	0,45	0,71	167	0.49	1,15	—	Ж3 4/10	„	
18	8/V	н. 1,5 *км*	„	726	31,3	73.0	0,43	0.58	160.	0,46	1,00	—	Ж3 4/9	„	
19	11/V	н. 1,5 *км*	„	718	*31,2*	64,4	*0,48*	*0,75*	160	0,40	0.80	—	Ж3 4/8	„	
20а	26/V	1	„	692	9,14	17,6	0,52	0,72	34,5	0,51	0,95	—	Ж3 6/11	„	а — главное русло
20б	26/V	1	„	692	0.70	3,77	0,19	0,28	18,4	0,20	0,27	—	Ж3 5/5	„	б — протока пр. б.
20	26/V			692	9,84										
21	7/VI	1	св	*680*	3,84	10,5	0,37	0,56	35,5	0,30	0,53	—	Ж3 6/12	а	
22	28/VI	1	„	*668*	3,04	8,45	0,36	0,48	28,0	0,30	0,55	—	Ж3 6/10	„	
23	16/VII	1	„	*658*	2,79	8,14	0,34	0,50	29,0	0,28	0,54	—	Ж3 6/11	„	
24	19/VIII	1	„	650	0,66	3,39	0,19	0,22	16.7	0,20	0,38	—	Ж3 7/7	„	
25	24/VIII	1	„	646	0,24	3,04	0,08	0,13	16,8	0,18	0,34	—	Ж3 5/5	„	
26	20/IX	1	„	645	0,20	2,27	0,09	0,13	13,5	0,17	0.30	—	Ж3 5/5	„	
27	7/X	1	„	648	0,40	2,97	0,13	0,21	14,5	0.20	0,36	—	Ж3 4/10	„	
28	26/X	1	„	658	1,46	4,67	0.31	0,42	18.2	0.26	0,47	—	Ж3 5/13	„	
29	30/X	1	„	661	1,52	5,83	0,26	0.44	22,5	0.26	0,50	—	Ж3 6/14	„	
30	10/XI	1	„	664	2,25	7,34	0,31	0,46	28,8	0 25	0,75	—	Ж3 6/16	„	расход № 30 измерен при состоянии чисто между шугоходом
31	13/XI	1	лдст	661	0,30	4,71/3,11	0,10	0,22	15,7	0,30	0,69	—	Ж3 2/2	„	
32	15/XI	1	1	671	0,16	2,79/0 89	0,18	0,28	8,2	0,34	0,50	—	Ж3 2/6	„	
33	21/XI	1	1	668	0,26	2,70/1,42	0,18	0,35	6,9	0,39	0,58	—	Ж3 6/10	„	
						163. р. Эмба — уроч. Дюсеке									
1а	29/III	2	св	88	4,74	13,4	0,35	0,50	45,0	0,30	0,42	—	OV 4/6	а	а, б, в — рукава главного русла, образованные островами
1б	29/III	2	„	88	2,62	8,16	0,32	0,48	27,0	0,30	0,45	—	OV 5/5	„	
1	29/III			88	7,36										
2а	29/III	2	св	94	5,32	18,1	0,29	0,39	50,5	0,36	0,57	—	OV 4/8	а	
2б	29/III	2	„	94	2,95	8,50	0,35	0,53	27,8	0,31	0,47	—	OV 3/5	„	
2в	29/III	2	„	94	—	1,62	—	—	9,0	0,18	0,36	—		„	мертв. пр. 1,62 $м^2$
2	29/III			94	8,27										
3а	30/III	2	св	120	0,38	4,10	0,09	0,16	16,5	0.25	0,40	—	OV 1/2	а	
3б	30/III	2	„	120	23,3	55,9	0,42	0,65	132	0,42	0,85	0,27	OV 9/15	„	
3	30/III			120	23,7										
4	31/III	2	св	143	57,8	98,5	0,59	1,26	160	0,62	1,00	—	OV 8/16	а	
5	31/III	3	„	212	312	323	0,97	1,60	164	1,97	3,00	—	OV 7/14	„	
6	1/IV	3	„	278	698	563	1,24	2,15	172	3.27	4,50	—	OV 7/14	„	
7	2/IV	3	„	264	532	540	0,99	1,63	166	3,25	4,30	—	OV 7/14	„	
8	4/IV	2	„	235	297	249	1,19	1,69	187	1,33	2,30	0,11	OV 9/17	„	
9	7/IV	2	„	195	162	171	0,95	1,43	170	1,01	1,67	—	OV 8/16	„	
10	8/IV	2	„	186	146	154	0,95	1,30	165	0,93	1,75	—	OV 8/16	„	
11	9/IV	2	„	173	108	144	0,75	1,07	160	0,90	1,85	—	OV 9/15	„	
12	11/IV	2	„	153	69,8	115	0,61	0,89	155	0.74	1,70	—	OV 9/15	„	
13	12/IV	2	„	140	49,2	91,4	0,54	0,92	153	0,60	1,63	—	OV 9/15	„	
14	13/IV	2	„	148	64,9	105	0,62	1,00	156	0,67	1,78	—	OV 9/14	„	
15	14/IV	2	„	155	76,4	112	0,68	1,00	160	0,70	2,00	—	OV 9/19	„	
16	15/IV	2	„	204	270	186	1,45	1,85	180	1,03	2,15	—	OV 8/16	„	
17	16/IV	2	„	213	273	183	1,49	1,89	184	0,99	1,50	—	OV 9/17	„	
18	19/IV	2	„	224	303	202	1,50	1,85	186	1,09	1,77	—	OV 10/19	„	
19	21/IV	2	„	266	578	302	1,91	2,50	190	1,59	2,20	0 09	OV 9/17	„	
20	22/IV	2	„	271	612	317	1,93	2,50	192	1.65	2,20	—	OV 9/17	„	
21	24/IV	2	„	250	387	286	1,35	2,58	189	1,51	2.40	0,11	OV 9,17	„	
22	25/IV	2	„	216	252	218	1.16	1,92	182	1,20	1,95	0,11	OV 8/14	„	
23	26/IV	2	„	184	145	167	0,87	1,61	167	1,00	1,72	0,10	OV 7/12	„	
24	27/IV	2	„	168	98,8	140	0,71	1,29	160	0,88	1.55	0,13	OV 7/13	„	
25	30/IV	2	„	150	68,4	112	0.61	0,90	132	0,85	1.40	0,20	OV 6/11	„	
26	3/V	2	„	134	47,1	89,5	0,53	0,75	123	0.73	1.28	0,18	OV 6/10	„	
27	5/V	2	„	124	39,6	77,4	0.51	0,72	118	0.66	1.25	0,17	OV 6/10	„	
28	6/V	2	„	117	31,6	68,2	0.46	0,72	107	0 64	1,15	0,21	OV 7/13	„	
29	8/V	2	„	109	27,5	58,4	0,47	0 74	100	0,58	1,12	—	OV 7/13	„	
30	12/V	2	„	99	22,7	49,0	0,46	0,68	97,5	0.50	1,02	—	OV 8/13	„	
31	15/V	2	„	92	19,4	38,9	0,50	0,72	89,5	0,43	1,00	0,30	OV 6/11	„	
32	22/V	2	„	82	12,8	26,0	0,49	0,80	51,4	0,51	0,68	—	OV 7/11	„	
33	27/V	2	„	75	9,20	20,0	0,46	0,71	49,5	0,40	0,60	—	OV 8/14	„	
34	30/V	2	„	63	6,25	14,9	0,42	0,60	49,5	0,30	0.49	—	OV 7/11	„	
35а	27/X	2	„	67	0.69	10,1	0,07	0,10	28,0	0,36	0.46	—	Ж3 5/11	„	
35б	27/X	2	„	67	0,45	6,01	0,07	0,11	16,0	0,38	0,58	—	Ж3 5/11	„	
35	27/X			67	1,14										
36а	28/X	2	св	62	0,40	8,23	0,05	0,06	27,5	0,30	0,40	—	Ж3 4/6	а	
36б	28/X	2	„	62	0,25	5,04	0,05	0,07	14,6	0,35	0.53	—	Ж3 4/6	„	
36	28/X			62	0,65										
37а	29/X	2	св	70	0.61	10.4	0,06	0,07	28,9	0,36	0,48	—	Ж3 5/9	а	
37б	29/X	2	„	70	0,54	6,64	0,08	0,14	17,0	0,39	0,62	—	Ж3 5/11	„	
37	29/X			70	1,15										
38а	31/X	2	св	66	0,44	8,65	0,05	0,08	29,5	0,29	0,41	—	Ж3 5/7	а	
38б	31/X	2	„	66	0 38	4,94	0,08	0,14	14,5	0,34	0,55	—	Ж3 4/7	„	
38	31/X			66	0,82										

Уклон определен нивелировкой IV кл. на участках: расходы №№ 3, 21—28, 31—300 *м*, расход № 8—100 *м*, расход № 19—130 *м*.

№ расхода	Дата измерения	№ створа	Состояние реки на участке гидроствора	Уровень воды (*см*) над нулем графика. Основной водпост / гидроствор	Расход воды ($м^3/сек$)	Площадь водного сечения ($м^2$)	Скорость течения (*м/сек*) средняя	Скорость течения (*м/сек*) наибольшая	Ширина реки (*м*)	Глубина (*м*) средняя	Глубина (*м*) наибольшая	Уклон водной поверхности (‰)	Способ измерения расхода	Метод вычисления расхода	Примечание
1	2	3	4	5	6	7	8	9	10	11	12	13	14	15	16
164. р. Эмба, рукав Бахаш — уроч. Дюсеке															
1	7/I	1	лдст	56	0,43	8,78/4,51	0,10	0,14	15,0	0,59	0,95	—	OV 4/8	а	мертв. пр. 0,51 $м^2$
2	24/I	1	„	65	0,46	10,0/4,86	0,09	0,15	18,0	0,56	1,16	—	OV 4/8	„	расход № 3 измерен при состоянии чисто между ледоходом
3	2/IV	1	св	208	35,6	62,8	0,57	1,03	52,2	1,20	2,36	—	OV 14/40	„	
4	4/IV	1	„	119	8,81	24,8	0,36	0,67	32,3	0,77	1,47	—	OV 9/25	„	
5	5/IV	1	„	67	2,51	9,00	0,28	0,43	18,0	0,50	0,94	—	OV 5/13	„	
6	9/IV	1	„	36	0,53	4,93	0,11	0,15	11,0	0,45	0,65	—	OV 7/12	„	
7	11/IV	1	„	27	0,30	3,66	0,08	0,09	9,5	0,39	0,54	—	OV 6/9	„	
8	14/IV	1	„	26	*0,81*	*4,01*	*0,20*	0,27	11,1	0,36	0,54	—	OV 4/6	„	
9	18/IV	1	„	46	*2,48*	*6,36*	*0,39*	0,44	12,1	0,53	0,80	—	OV 4/8	„	
10	20/IV	1	„	118	5,59	23,8	0,23	0,36	32,0	0,74	1,42	—	OV 10/25	„	
11	22/IV	1	„	122	12,3	25,7	0,48	0,71	32,5	0,79	1,52	—	OV 10/28	„	
12	24/IV	1	„	56	1,75	7,48	0,23	0,34	15,1	0,50	0,85	—	OV 4/7	„	
13	25/IV	1	„	28	0,31	3,88	0,08	0,11	10,0	0,39	0,52	—	OV 4/6	„	
14	25/IV	1	„	25	0,24	3,52	0,07	0,10	9,8	0,36	0,52	—	OV 2/4	„	
15	1/VI	1	„	90	5,63	11,6	0,49	0,79	16,5	0,70	1,32	—	OV 4/11	„	
16	3/VI	1	„	97	6,45	17,8	0,36	0,65	28,5	0,62	1,25	—	OV 8/14	„	
17	4/VI	1	„	90	5,60	15,3	0,37	0,62	28,0	0,55	1,21	—	OV 8/13	„	
18	9/VI	1	„	78	3,94	12,4	0,32	0,66	25,9	0,48	1,10	—	ЖЗ 6/22	„	
19	25/VI	1	„	69	3,30	10,2	0,32	0 51	23,5	0,43	1,01	—	ЖЗ 4/8	„	мертв. пр. 1,04 $м^2$
20	8/VII	1	„	57	1,74	7,99	0,22	0,34	15,0	0,53	0,88	—	ЖЗ 8/14	„	
21	17/VII	1	„	54	1,61	7,86	0,20	0,40	15,0	0,52	0,84	—	ЖЗ 4/10	„	
22	4/VIII	н. 130 *м*	„	44	0,11	1,26	0,09	0,11	3,5	0,36	0,73	—	ппл 13	а 0,85	
23	12/XI	н. 130 *м*	лдст	59	0,19	1,55/1,35	0,14	0,18	4,0	0,39	0,60	—	ЖЗ 6/12	а	
24	13/XI	н. 130 *м*	„	47	0,17	1,28/1,04	0,16	0,19	3,9	0,33	0,58	—	ЖЗ 5/10	„	
25	14/XI	н. 130 *м*	„	27	0,044	0,62/0,44	0,10	0,13	3,0	0,21	0,37	—	ЖЗ 5/7	„	

Расходы № 10, 22 измерены при подпоре от временных нижерасположенных плотин. Расходы №№ 22— 5 измерены в отводном канале.

165. р. Темир — клх. Ленинский

1	29/I	2	лдст	226	0,39	10,8/5,86	0,07	0,17	29,9	0,36	0,80	—	ЖЗ 8/17	а	мертв. пр. 1,30 $м^2$
2	19/II	2	„	219	0,21	7,91/1,42	0,15	0,29	28,0	0,28	0,70	—	ЖЗ 5/6	„	
3	23/III	2	„	218	0,17	8,89/2,82	0,06	0,10	28,1	0,32	0,72	—	ЖЗ 5/13	„	
4	25/III	2	„	219	0,19	8,60/2,79	0,07	0,10	28,0	0,31	0,74	—	ЖЗ 5/12	„	
5	31/III	2	впл	246	0,96	16,7/7,52	0,13	0,23	34,0	0,49	0,99	—	ЖЗ 8/12	„	мертв. пр. 0,75 $м^2$
6	3/IV	2	лдст	394	22,8	175/157	0,15	0,54	144	1,22	2,43	—	ЖЗ 8/31	„	расход № 6 — у водпоста вода течет поверх льда
7	5/IV	2	„	376	18,4	152/141	0,13	0,43	140	1.09	2,25	—	ЖЗ 7/29	„	
8	7/IV	2	„	336	12,9	96,1/87,2	0,15	0,40	136	0,71	1,85	—	ЖЗ 10/32	„	
9	9/IV	2	„	318	6,76	75,5/64,4	0,10	0,34	134	0,56	1,74	—	ЖЗ 10/32	„	
10	12/IV	2	св	455	69,0	278	0,25	0,63	153	1,82	3,12	0,13	ЖЗ 9/41	„	расход № 10 — у водпоста ледостав
11	14/IV	2	„	494	116	343	0,34	0,68	202	1,70	3,46	0,29	ЖЗ 11/45	„	расход № 11 измерен при состоянии чисто между ледоходом
12	17/IV	2	„	569	510	667	0,76	1,33	662	1,01	4,21	—	ЖЗ 7/16 ппл 20	а 0,80	
13	20/IV	2	„	476	116	316	0,37	0,73	154	2,05	3,33	0,25	ЖЗ 9/45	а	
14	21/IV	2	„	433	68,4	249	0,27	0,66	151	1,65	2,86	0,22	ЖЗ 9/45	„	
15	22/IV	2	„	410	57,6	227	0,25	0,61	149	1,52	2,77	0,22	ЖЗ 8/36	„	
16	24/IV	2	„	392	44,9	189	0,24	0,63	145	1,30	2,34	0,22	ЖЗ 8/36	„	
17	25/IV	2	„	365	30,9	152	0,20	0,61	140	1,09	2,12	0,11	ЖЗ 7/29	„	
18	28/IV	2	„	335	19,1	109	0,18	0 56	136	0,80	1,79	0,14	ЖЗ 10/38	„	
19	1/V	2	„	312	13,3	74,5	0,18	0,47	119	0.63	1,36	0,18	ЖЗ 9/23	„	
20	6/V	2	„	292	7,35	52,9	0,14	0,41	100	0,53	1,15	—	ЖЗ 9/29	„	
21	20/V	2	„	268	2,68	34,7	0,08	0,20	82,5	0,42	1,52	—	ЖЗ 9/23	„	мертв. пр. 6,14 $м^2$
22	31/V	2	„	258	1,70	24,4	0,07	0,17	35,0	0,70	1,10	—	ЖЗ 9/22	„	
23	11/VI	2	„	252	1,29	21,5	0,06	0,14	35,0	0,61	1,02	0,59	ЖЗ 13/24	„	
24	5/VII	2	„	240	0,82	16,4	0,05	0,08	33,2	0.49	0,90	0,28	ЖЗ 9/18	„	мертв. пр. 2,55 $м^2$
25	26/VIII	в. 390 *м*	тр	225	0,25	5,60	0,04	0,10	24,3	0,23	0,55	0,38	ЖЗ 7/14	„	„ „ 0,71 $м^2$
26	7/IX	в. 390 *м*	„	229	0,28	6,81	0,04	0,09	26,2	0,26	0,62	0,40	ЖЗ 11/18	„	„ „ 0,83 $м^2$
27	29/IX	в. 390 *м*	„	232	0 30	7,87	0,04	0 09	26,8	0,29	0,65	0,58	ЖЗ 10/20	„	„ „ 2,31 $м^2$
28	7/X	в. 390 *м*	„	235	0,31	8,81	0,04	0,09	27,4	0,32	0,72	0,44	ЖЗ 6/9	„	„ „ 2,65 $м^2$
29	25/X	в. 390 *м*	„	241	0,42	11,0	0,04	0,08	28,3	0,39	0,80	0,50	ЖЗ 7/17	„	
30	3/XI	в. 390 *м*	„	246	0,72	12,5	0,06	0,09	28,4	0,44	0,84	0,48	ЖЗ 7/18	„	расход № 30 — у водпоста забереги
31	22/XI	в. 390 *м*	лдст	241	0,37	10,5/6,38	0,06	0,12	25,2	0,42	0,75	—	ЖЗ 9/15	„	
32	30/XI	в. 390 *м*	„	231	0,21	7,87/3,76	0,06	0,14	25,4	0,31	0,66	—	ЖЗ 6/10	„	
33	3/XII	в. 390 *м*	„	227	0,12	6,48/2,44	0,05	0,15	24,8	0,26	0,60	—	ЖЗ 4/6	„	
34	13/XII	в. 390 *м*	„	224	0,12	5,47/2,90	0,04	0,09	24,8	0,22	0,58	—	ЖЗ 5/9	„	
35	20/XII	в. 390 *м*	„	222	*0,18*	4,72/2,69	*0,07*	*0,11*	21,0	0,22	0 55	—	ЖЗ 7/11	„	
36	31/XII	в. 390 *м*	„	220	0,12	3,42/2,54	0,05	0,06	16,0	0,21	0,52	—	ЖЗ 7/13	„	

Расходы №№ 10, 11, 13—19, 21—30 — уклон определен нивелировкой IV кл. на участке 100 *м*. Расход № 12 измерен в пойме вертушкой, а в главном русле поплавками, коэффициент K определен по данным расходов №№ 13—17.

ТАБЛИЦА 6

ЕЖЕДНЕВНЫЕ РАСХОДЫ ВОДЫ

Таблица содержит сведения о средних суточных, средних, наибольших и наименьших месячных и годовых значениях расхода воды по гидрометеорологическим станциям (постам), для которых представилось возможным вычислить их достаточно надежно.

Значения расхода воды приведены в *м³/сек.*

Средние суточные и крайние значения расхода воды за периоды, свободные от льда, вычислены, как правило, по кривым расходов, построенным по измерениям данного года, с использованием отдельных измерений предшествующих и последующих лет, или по кривым предшествующих лет. В отдельные периоды расходы получены по интерполяции или по гидрографу. По постам №№ 148, 149, 159 расходы вычислены по расчетной таблице для тонкостенного треугольного водослива ($\alpha = 90°$).

За зимние периоды расходы получены для большинства станций и постов по кривым расходов свободного русла с введением коэффициентов $K_{зим} = \frac{Q_{зим}}{Q_{св}}$, и лишь в небольшом числе случаев — по интерполяции или по зимним кривым. При временном ледоставе или заберегах значения коэффициентов по ряду постов приняты условно. Подсчет зимних расходов за периоды с начала года до весеннего подъема уровня воды произведен, как правило, по кривым предшествующего года при наличии таковых; исключение составляют станции и посты №№ 3, 24, 29, 36, 46, 53, 60, 110, 120, 126, 131, 161, для которых зимние расходы воды вычислены по кривым данного года.

Для станций и постов, на участках которых наблюдается подпор уровня воды вследствие зарастания русла водной растительностью, или от нижерасположенных искусственных сооружений, расходы воды вычислены, как правило, по кривым свободного русла с введением коэффициентов $K_{зар} = \frac{Q_{зар}}{Q_{св}}$ или $K_{подп} = \frac{Q_{подп}}{Q_{св}}$. В случае недостаточного количества измерений расхода воды в данном году, для вычисления коэффициентов использованы измерения расхода предшествующих и последующих лет. В отдельных случаях расходы вычислены по кривым заросшего русла без введения коэффициента $K_{зар}$.

При наличии подпора от зажоров (заторов) ежедневные расходы воды вычислены по срезанным значениям уровня воды; срезка производилась по прямой.

На ряде постов, вследствие значительной деформации русла и связанного с ней искажения уровня воды, расходы вычислены с введением поправок к уровню.

Кривые расходов воды в отдельных случаях, где это представлялось необходимым, экстраполированы графически, как правило, не более 25% амплитуды колебаний уровня воды, исключение составляют посты № 106, 161, для которых допущена более значительная экстраполяция.

Подробные сведения о принятых методах подсчета ежедневных расходов воды по отдельным станциям (постам) приводятся в пояснениях к ежедневным расходам воды.

Таблицы ежедневных расходов воды составлены по средним суточным значениям уровня; случаи вычисления расходов воды по срочным уровням оговорены в отдельных пояснениях. Наибольшие и наименьшие значения расхода воды получены по уровням из всех сроков наблюдений. Вследствие подсчета расходов воды методом интерполяции или применения коэффициентов $K_{зим}$, $K_{зар}$, $K_{подп}$, даты наибольших и наименьших расходов воды иногда не совпадают с датами высших и низших уровней.

Места, оставленные в таблицах не заполненными, указывают на отсутствие стока (река пересохла, перемерзла, стоячая вода). Исчезающе малые значения расходов воды, меньше 0,001 *м³/сек,* показаны 0,000.

Таблицы «Ежедневные расходы воды» не составлены для станций и постов: №№ 1, 12, 25, 27, 32, 38, 52, 54, 55, 69, 99, 104, 113, 122, 133, так как все измерения расхода воды на этих станциях (постах) в данном году были произведены в период летней и зимней межени, а кривые прошлых лет отсутствуют или не могут быть использованы вследствие деформации русла.

По постам №№ 2, 84, 132 таблицы «Ежедневные расходы воды» не составлены ввиду приближенности способа вычисления при малом количестве измерений расхода воды, приведены только лишь средние месячные величины; по посту № 79 таблица не составлялась ввиду кратковременности периода стока (6 дней), результат подсчета помещен в пояснении.

По станции № 113 ежедневные расходы воды не вычислены ввиду необходимости некоторых уточнений.

По ведомственным станциям № 86, 87, ежедневные расходы воды приведены в обработке Гидэпа, с частичной переработкой КУГМС; по станции № 110 в обработке Гидэпа.

По постам №№ 119, 126, 141, 145 дополнительно помещены таблицы «Ежедневные расходы воды» за прошлые годы, не опубликованные в предыдущих Ежегодниках.

Условные обозначения

) — забереги; : — сало; * — шуга и донный лед; о — редкий ледоход; • — ледоход средний и густой; | — ледостав; || — вода течет поверх льда; п — подвижка льда; тире (—) — сведения отсутствуют или забракованы; курсив — сведения грубо приближенные.

3. р. КРАСНАЯ — с. НОВИКОВКА

Площадь водосбора 176 км²

Число	I	II	III	IV	V	VI	VII	VIII	IX	X	XI	XII
1	—	—	—	—	—	—	—	0,25	0,25	0,32	0,37	0,25
2	—	—	—	—	—	—	—	0,25	0,27	0,30	0,35	0,25
3	—	—	—	—	—	—	—	0,25	0,25	0,30	0,30	0,22
4	—	—	—	—	—	—	—	0,30	0,25	0,30	0,20	0,25
5	—	—	—	—	—	—	—	0,27	0,25	0,27	0,27	0,26
6	—	—	—	—	—	—	—	0,25	0,25	0,30	0,32	0,27
7	—	—	—	—	—	—	—	0,25	0,23	0,25	0,30	0,24
8	—	—	—	—	—	—	—	0,25	0,25	0,20	0,20	0,22
9	—	—	—	—	—	—	—	0,30	0,25	0,30	0,30	0,25
10	—	—	—	—	—	—	—	0,25	0,25	0,27	0,30	0,22
11	—	—	—	—	—	—	—	0,27	0,25	0,30	0,20):	0,24
12	—	—	—	—	—	—	—	0,23	0,20	0,30	0,32	0,23
13	—	—	—	—	—	—	—	0,18	0,23	0,30	0,27	0,23
14	—	—	—	—	—	—	—	0,27	0,25	0,27	0,23	0,21
15	—	—	—	—	—	—	—	0,25	0,25	0,20	0,20	0,21
16	—	—	—	—	—	—	—	0,25	0,23	0,30	0,18	0,20
17	—	—	—	—	—	—	—	0,25	0,25	0,20	0,18	0,19
18	—	—	—	—	—	—	—	0,25	0,25	0,27	0,18	0,19
19	—	—	—	—	—	—	—	0,25	0,25	0,30	0,17	0,18
20	—	—	—	—	—	—	—	0,25	0,25	0,20	0,19	0,20
21	—	—	—	—	—	—	—	0,25	0,20	0,18	0,18	0,23
22	—	—	—	—	—	—	—	0,23	0,18	0,30	0,17	0,24
23	—	—	—	—	—	—	—	0,25	0,25	0,30	0,17	0,21
24	—	—	—	—	—	—	—	0,23	0,27	0,30	0,17	0,18
25	—	—	—	—	—	—	—	0,18	0,25	0,27	0,19	0,17
26	—	—	—	—	—	—	0,25	0,25	0,30	0,20	0,24	0,17
27	—	—	—	—	—	—	0,20	0,25	0,20	0,20	0,28	0,17
28	—	—	—	—	—	—	0,20	0,25	0,20	0,32	0,26	0,19
29	—	—	—	—	—	—	0,20	0,25	0,18	0,32	0,24	0,20
30	—		—	—	—	—	0,25	0,23	0,20	0,35	0,26	0,21
31	—		—		—		0,20	0,25		0,59		0,19
Средн.	—	—	—	—	—	—	—	0,25	0,24	0,28	0,24	0,22
Наиб.	—	—	—	—	—	—	—	0,37	0,37	0,76	0,44	0,28
Наим.	—	—	—	—	—	—	—	0,18	0,15	0,18	0,15	0,16

Средний годовой —. Наибольший —. Наименьший —.

5. р. БОЛЬШОЙ ЧЕРЕМШАН — г. МЕЛЕКЕСС

Площадь водосбора 11 800 км²

Число	I	II	III	IV	V	VI	VII	VIII	IX	X	XI	XII
1	7,16	6,30	5,80	6,97	164	17,0	5,80	5,39	5,39	5,58	7,97	6,34
2	7,16	6,40	5,91	6,43	166	16,3	5,80	5,19	5,39	5,80	8,49	6,40
3	7,00	6,58	5,82	6,43	160	15,5	6,03	5,19	5,19	5,80	9,50	6,57
4	6,88	6,39	6,08	6,22	150	15,5	6,03	5,19	5,19	5,80	8,10	6,14
5	7,00	6,53	6,34	6,22	142	15,5	5,80	5,19	5,19	6,03	8,10	5,89
6	7,16	6,53	6,34	6,22	130	14,4	5,80	5,19	5,00	5,80	8,94	5,76
7	7,00	6,50	6,60	6,32	117	14,0	6,48	5,19	5,00	5,80	9,22	5,76
8	6,71	6,50	6,60	6,32	105	13,7	6,03	5,19	5,19	6,03	9,50	5,89
9	6,44	6,50	6,60	6,43	90,8	13,7	5,80	5,19	5,19	6,03	9,80	5,75
10	6,28	6,30	6,34	6,66	79,0	13,4	5,58	5,19	5,19	6,03	10,4	5,88
11	6,44	6,30	6,34	6,66	68,1	13,1	5,58	5,19	5,19	6,03	9,80)	5,74
12	6,54	6,43	6,34	6,76	61,1	12,8	5,58	5,19	5,00	6,03	9,80)	5,62
13	6,65	6,23	5,98	7,19	55,1	11,6	5,80	5,58	5,19	6,03	8,31	5,48
14	6,48	6,23	5,85	7,77	49,5	10,7	6,03	5,19	5,58	6,03	10,0	5,48
15	6,62	6,23	5,85	8,35	44,2	9,80	6,48	5,19	5,80	6,48	9,57	5,23
16	6,77	6,03	5,98	11,7	41,0	9,22	6,48	5,19	6,03	6,25	9,13	5,62
17	6,77	5,91	5,85	17,8	37,8	9,22	6,48	5,19	5,58	6,03	8,80	5,77
18	6,58	5,76	6,10	24,1	35,3	8,66	6,48	5,39	5,58	5,80	8,58	5,62
19	6,72	5,64	6,10	42,0	33,4	8,10	6,03	5,58	5,39	5,80	8,25	5,62
20	6,70	5,64	6,22	39,1	31,7	8,10	6,25	5,39	5,39	5,80	8,14	5,21
21	6,83	5,57	6,35	40,9п	29,5	7,54	6,25	5,39	5,58	6,03	8,12	5,21
22	6,83	5,45	6,60	46,4	28,4	7,26	6,25	5,19	5,39	6,48	8,17	5,21
23	6,90	5,45	6,48	62,6	26,2	6,98	6,48	5,19	5,19	6,70	7,93	5,21
24	6,58	5,26	6,60	66,7п	26,2	6,98	6,48	5,19	5,19	6,70	7,69	5,07
25	6,44	5,01	6,72	90,6о	24,1	6,48	6,03	5,19	5,39	6,70	7,81	5,07
26	6,44	5,01	6,56	115о	23,1	6,48	6,03	5,19	5,80	6,70	7,38	5,04
27	6,62	5,38	6,81	121	22,0	6,48	5,80	5,19	5,58	6,98	7,08	5,18
28	6,62	5,52	6,51	128	21,2	6,03	5,58	5,19	5,39	7,26	7,17	5,18
29	6,62	5,56	6,73	133	20,3	6,03	5,58	5,58	5,39	6,16	6,91	5,03
30	6,77		6,86	149	19,5	6,03	5,58	5,58	5,58	6,68	6,62	4,98
31	6,44		6,97		17,8		5,39	5,58		6,79		4,83
Средн.	6,71	5,97	6,33	39,6	65,1	10,6	5,99	5,28	5,37	6,20	8,76	5,54
Наиб.	7,16	6,58	6,97	156	166	17,0	6,70	5,80	6,03	7,26	10,4	6,57
Наим.	6,28	5,01	5,67	6,09	17,4	5,80	5,39	5,00	5,00	5,58	6,47	4,83

Средний годовой 14,3. Наибольший 166 1, 2/V. Наименьший 4,83 31/XII.

7. р. МАЛЫЙ ЧЕРЕМШАН — с. АБАЛДУЕВКА

Площадь водосбора 1230 км²

Число	I	II	III	IV	V	VI	VII	VIII	IX	X	XI	XII
1	0,25	0,39	0,64	0,87	9,45	1,05	0,57	0,29	0,22	0,18	0,30	0,32
2	0,20	0,42	0,60	0,87	8,46	0,92	0,53	0,32	0,18	0,22	0,30	0,32
3	0,19	0,40	0,48	0,57	6,24	0,84	0,53	0,36	0,18	0,22	0,30	0,32
4	0,22	0,40	0,38	0,57	1,26	0,76	0,61	0,39	0,15	0,25	0,30	0,32
5	0,29	0,40	0,34	0,57	1,18	0,72	0,57	0,39	0,15	0,32	0,30	0,32
6	0,29	0,40	0,28	0,71	1,09	0,88	0,50	0,39	0,15	0,39	0,30	0,32
7	0,32	0,42	0,23	0,87	1,09	1,14	0,43	0,39	0,18	0,39	0,30	0,32
8	0,38	0,43	0,21	0,87	1,18	1,05	0,39	0,50	0,18	0,39	0,30	0,32
9	0,31	0,45	0,22	0,93	1,01	0,92	0,39	0,46	0,18	0,39	0,30	0,32
10	0,26	0,45	0,22	0,95	1,05	0,84	0,32	0,32	0,18	0,39	0,30	0,32
11	0,21	0,47	0,29	0,93	1,01	0,76	0,36	0,29	0,18	0,43	0,30	0,32
12	0,21	0,45	0,28	0,85	1,18	0,61	0,39	0,29	0,18	0,36	0,30	0,32
13	0,14	0,42	0,29	0,97	1,18	0,50	0,84	0,32	0,18	0,32	0,31	0,32
14	0,061	0,40	0,30	1,04	1,01	0,46	0,69	0,32	0,18	0,25	0,31	0,32
15	0,13	0,40	0,32	1,27	0,96	0,43	0,61	0,43	0,18	0,25	0,31	0,32
16	0,32	0,40	0,31	1,43	0,96	0,39	0,61	0,32	0,18	0,29	0,31	0,33
17	0,36	0,39	0,29	2,83	0,92	0,32	0,50	0,29	0,18	0,29	0,31	0,33
18	0,33	0,34	0,31	5,44•	0,92	0,32	0,50	0,29	0,18	0,32	0,31	0,33
19	0,33	0,47	0,34	4,60	1,09	0,32	0,50	0,29	0,18	0,29	0,31	0,33
20	0,33	0,52	0,34	8,33о	1,46	0,32	0,46	0,32	0,18	0,29	0,31	0,33
21	0,35	0,53	0,35	24,6	1,46	0,32	0,53	0,32	0,18	0,29	0,31	0,33
22	0,40	0,55	0,35	27,5	1,46	0,32	0,76	0,32	0,18	0,29	0,31	0,33
23	0,39	0,56	0,39	29,9	1,35	0,53	0,46	0,29	0,18	0,29	0,31	0,33
24	0,43	0,58	0,40	60,0о	1,31	0,32	0,29	0,29	0,18	0,29	0,31	0,33
25	0,37	0,56	0,39	89,3	1,26	0,29	0,29	0,29	0,18	0,29	0,31	0,33
26	0,29	0,60	0,31	74,4	1,18	0,32	0,29	0,29	0,18	0,29	0,31	0,33
27	0,27	0,64	0,40	56,9	1,01	1,05	0,39	0,18	0,18	0,29	0,31	0,33
28	0,24	0,67	0,63	28,4	1,41	0,76	0,46	0,18	0,18	0,30	0,31	0,33
29	0,22	0,67	0,71	9,54	1,26	0,65	0,36	0,18	0,18	0,30	0,32	0,33
30	0,23		0,83	8,95	1,18	0,65	0,36	0,22	0,18	0,30	0,32	0,33
31	0,31		0,87		1,05		0,32	0,22		0,30		0,33
Средн.	0,28	0,48	0,40	14,8	1,83	0,63	0,48	0,31	0,18	0,31	0,31	0,33
Наиб.	0,44	0,67	0,88	94,2	10,0	1,14	1,05	0,50	0,22	0,43	0,32	0,33
Наим.	0,061	0,34	0,21	0,57	0,92	0,29	0,29	0,18	0,15	0,18	0,30	0,32

Средний годовой 1,70. Наибольший 94,2 25/IV. Наименьший 0,061 14/I.

10. р. СОК — ст. СУРГУТ

Площадь водосбора 4730 км²

Число	I	II	III	IV	V	VI	VII	VIII	IX	X	XI	XII
1	6,64	5,95	5,72	6,56	65,0	7,94	8,70	7,28	5,93	6,36	7,17)	5,46
2	6,35	6,09	5,86	6,21	51,8	7,39	9,03	6,66	6,10	6,46	6,96)	5,46
3	6,64	6,09	5,50	6,44	43,7	7,63	9,05	6,38	6,27	6,63	7,25	5,47
4	6,64	6,37	5,37	6,96	38,8	7,63	9,36	6,27	6,44	6,67	7,65	5,19
5	6,50	6,09	5,53	7,08	33,7	7,63	8,82	6,16	6,16	6,83	8,32	5,26
6	6,06	5,53	5,53	7,08	29,4	7,42	9,11	5,99	6,10	6,87	8,82	4,68
7	5,62	6,00	5,53	7,08	25,6	7,63	9,32	6,05	5,93	7,04	9,19	4,74
8	5,77	5,86	5,44	7,32	24,3	7,63	9,83	5,99	5,76	6,96	9,19	4,68
9	5,77	6,00	5,31	8,12	24,0	7,52	10,3	5,99	5,50	7,07	8,74	4,74
10	5,98	5,73	5,34	9,02	23,8	7,85	10,1	5,99	5,76	6,96	9,11	4,92
11	5,54	5,86	5,34	9,30	23,8	8,06	9,82	5,93	5,59	7,27	9,39)	4,73
12	5,00	5,92	5,47	9,31	21,9	7,55	9,66	5,93	5,42	7,45	9,11)	4,79
13	5,54	6,19	5,59	9,25	20,4	7,44	9,38	5,81	5,42	7,03	9,29):	4,72
14	5,69	5,92	5,59	9,87	18,6	8,19	8,76	5,93	5,24	6,90	8,24)	4,77
15	5,98	5,83	5,47	11,2	17,8	8,46	8,49	6,10	5,15	7,12	7,58):	4,71
16	5,98	5,83	5,34	14,6	15,0	8,08	8,23	6,27	5,32	7,45	7,50	4,64
17	5,98	5,83	5,34	22,6	13,5	8,72	8,01	6,16	5,71	7,55	7,20	4,57
18	6,26	5,74	5,22	34,4	12,1	8,99	8,20	5,93	5,82	7,41	7,04	4,51
19	5,98	5,74	5,47	47,2п	11,3	8,89	8,20	6,27	5,66	7,29	6,72	4,62
20	6,55	5,87	5,22	54,7•	11,1	8,23	8,20	6,10	5,66	7,74	6,64	4,43
21	6,26	5,78	5,22	89,0о	9,94	8,00	7,86	6,21	5,57	7,36	6,88	4,49
22	5,98	5,92	5,34	94,4о	9,38	7,71	7,54	6,03	5,49	7,26	6,96	4,43
23	6,26	5,82	5,47	82,9о	9,29	7,41	7,54	6,03	5,66	7,26	6,73	4,43
24	6,77	6,11	5,59	76,8	9,02	7,63	7,54	5,86	5,76	7,05	6,26	4,43
25	6,77	5,73	5,59	78,4	8,88	8,63	7,54	5,51	5,68	7,35	6,11	4,60
26	6,46	5,48	5,59	82,9	8,60	8,91	7,32	5,51	5,92	7,14	6,04	4,60
27	6,62	5,39	5,22	86,0	8,37	8,80	7,04	5,68	5,96	7,43	5,96	4,43
28	6,32	5,52	5,10	89,0	8,51	8,69	6,93	5,68	6,06	7,32	5,89	4,31
29	6,32	5,55	5,82	86,0	8,37	8,58	6,93	6,03	5,98	7,41)	5,74	3,99
30	6,46		6,10	73,8	8,51	8,47	6,82	6,55	6,26	7,29)	•5,60	3,78
31	6,52		5,93		8,15		7,06	6,21		7,19)		3,68
Средн.	6,17	5,85	5,49	37,8	20,1	8,06	8,41	6,08	5,78	7,13	7,44	4,65
Наиб.	6,93	6,52	6,10	98,0	67,5	9,26	10,6	7,45	6,50	7,74	9,49	5,54
Наим.	4,90	5,39	5,10	6,04	8,15	7,32	6,82	5,51	5,02	6,36	5,60	3,68

Средний годовой 10,2. Наибольший 98,0 21, 22/IV. Наименьший 3,68 31/XII.

13. р. КОНДУРЧА — пос. УКРАИНКА

Площадь водосбора 3950 *км²*

Число	I	II	III	IV	V	VI	VII	VIII	IX	X	XI	XII
1	1,05	0,77	1,23	1,34	48,4	3,44	1,50	1,07	0,84	0,91	1,11	1,40
2	0,92	0,88	1,23	1,34	37,4	2,65	1,50	1,07	0,84	0,91	1,16	1,39
3	0,86	0,99	1,26	1,34	32,2	2,47	1,50	0,98	0,84	0,91	1,16	1,39
4	0,80	1,02	1,26	1,34	28,7	2,30	1,50	0,98	0,84	0,98	1,16	1,37
5	0,75	1,13	1,26	1,37	25,7	2,47	1,44	0,91	0,84	1,02	1,16	1,35
6	0,86	1,16	1,26	1,37	23,6	2,47	1,44	0,91	0,84	1,07	1,16	1,35
7	0,92	1,13	1,21	1,40	22,0	2,83	1,44	0,84	0,84	1,11	1,20	1,33
8	0,84	1,07	1,17	1,40	20,1	2,92	1,44	0,84	0,84	1,11	1,20	1,26
9	0,79	1,02	1,15	1,40	18,0	2,83	1,44	0,77	0,87	1,07	1,26	1,20
10	0,73	1,02	1,12	1,44	16,0	2,83	1,44	0,77	0,91	1,02	1,26	1,19
11	0,67	1,10	1,07	1,44	14,3	2,65	1,44	0,73	0,87	1,02	1,38	1,08
12	0,73	1,16	1,02	1,46	12,8	2,65	1,38	0,73	0,87	1,11	1,96	1,02
13	0,79	1,16	1,02	1,46	11,4	2,65	1,38	0,73	0,87	1,02	1,35)	1,06
14	0,85	1,10	1,02	1,60п	10,3	2,56	1,38	0,73	0,87	0,98	1,28)	1,10
15	1,00	1,04	1,02	1,87п	9,34	2,56	1,38	0,73	0,84	0,94	1,27	1,10
16	1,06	0,99	1,07	4,75	8,28	2,47	1,44	0,73	0,87	0,98	1,18	1,04
17	1,00	0,91	1,07	8,89	7,40	2,30	1,38	0,73	0,87	0,98	1,17	1,04
18	1,00	0,89	1,07	12,7п	7,05	1,96	1,32	0,73	0,87	1,02	1,16	1,02
19	0,95	0,86	1,02	13,7	6,70	1,80	1,26	0,73	0,87	1,02	1,09	0,98
20	0,98	0,86	1,07	13,4	6,52	1,65	1,26	0,73	0,87	1,07	1,13	0,96
21	1,04	0,86	1,12	15,9	6,35	1,80	1,26	0,73	0,87	1,07	1,11	0,96
22	1,10	0,91	1,17	19,0	5,91	1,80	1,26	0,73	0,87	1,07	1,15	1,00
23	0,98	0,97	1,22	22,8	5,56	1,80	1,72	0,73	0,87	1,11	1,19	0,99
24	0,92	1,02	1,34	28,4	5,29	1,65	1,72	0,73	0,87	1,11	1,28	0,99
25	0,90	1,04	1,34	37,8•	5,20	1,65	1,50	0,77	0,87	1,16	1,32	0,98
26	1,01	1,10	1,34	49,6	5,12	1,65	1,44	0,77	0,87	1,16	1,37	0,98
27	1,07	1,15	1,34	56,9	4,76	1,65	1,38	0,80	0,87	1,20	1,41	0,98
28	1,13	1,15	1,40	66,6	4,59	1,57	1,26	0,80	0,91	1,20	1,46	0,92
29	1,02	1,21	1,40	69,9	4,41	1,57	1,16	0,80	0,91	1,11)	1,44	0,92
30	0,93		1,40	62,6	4,59	1,50	1,16	0,80	0,91	1,07)	1,42	0,91
31	0,88		1,34		4,41		1,16	0,84		1,11)		0,91
Средн.	0,92	1,02	1,19	16,8	13,6	2,24	1,40	0,80	0,87	1,05	1,26	1,10
Наиб.	1,13	1,21	1,44	71,8	53,8	3,71	1,87	1,11	0,91	1,20	2,19	1,40
Наим.	0,67	0,77	0,99	1,34	4,32	1,50	1,11	0,73	0,84	0,91	1,09	0,91

Средний годовой 3,52. Наибольший 71,8 29/IV. Наименьший 0,67 11/I.

14. р. САМАРА — с. НОВО-СЕРГИЕВКА

Площадь водосбора 1340 *км²*

Число	I	II	III	IV	V	VI	VII	VIII	IX	X	XI	XII
1	0,82	1,00	0,92	0,49	36,0	3,78	0,92	1,02	0,78	1,11	1,77)	0,67
2	0,81	1,01	0,72	0,49	29,4	3,59	1,21	1,40	1,21	1,30	1,29)	0,78
3	0,91	0,97	0,62	0,52	21,8	3,21	1,78	1,02	0,92	1,02	1,40	0,52
4	0,94	0,94	0,57	0,58	18,2	3,21	1,90	1,02	1,30	1,21	1,65	0,47
5	0,91	0,98	0,55	0,63	16,4	3,21	1,90	1,21	1,02	1,02	2,03	0,69
6	0,92	1,01	0,55	0,62	15,8	3,21	1,30	0,65	1,02	0,85	1,90	0,55
7	0,99	1,03	0,54	0,70	15,2	3,01	1,53	1,21	0,92	1,11	1,11	0,54
8	0,94	0,99	0,54	0,69	14,0	2,82	1,53	0,72	1,02	0,92	1,11	0,63
9	0,95	1,00	0,52	0,78	13,0	2,82	1,53	0,72	1,40	1,11	1,65	0,41
10	0,94	0,86	0,52	0,89	10,5	2,82	1,78	0,40	1,21	0,92	1,53	0,36
11	0,92	0,83	0,54	1,00	9,00	2,82	1,30	0,92	1,21	1,02	1,34):	0,39
12	0,92	0,94	0,52	1,09	9,00	2,82	1,30	0,72	1,40	0,92	0,69	0,36
13	0,92	0,91	0,52	1,19	9,50	2,66	1,11	1,02	1,21	0,85	1,23	0,36
14	0,99	0,86	0,52	1,43	9,50	2,66	1,65	0,92	0,85	1,21	1,20	0,30
15	0,99	0,82	0,52	1,58	9,50	2,66	1,21	0,78	0,72	1,21	1,22	0,21
16	0,96	0,83	0,52	2,02	9,00	2,66	1,30	0,92	1,21	1,02	0,85	0,32
17	1,01	0,74	0,51	3,02	8,57	2,66	1,40	0,58	1,11	1,21	0,56	0,29
18	1,07	0,75	0,51	7,00	7,92	2,50	1,30	0,78	1,30	1,30	1,03	0,36
19	1,08	0,76	0,77	11,2	7,28	2,19	1,40	1,11	1,11	1,02	1,19	0,34
20	1,01	0,79	0,80	16,7	7,28	0,85	1,53	1,21	1,30	1,40	1,04	0,31
21	1,02	0,77	0,78	34,0	6,85	0,72	1,65	0,85	1,02	1,40	0,87	0,33
22	1,04	0,76	0,70	53,2	6,43	0,58	1,40	0,92	0,72	1,40	0,90	0,27
23	1,05	0,77	0,66	111о	6,43	0,65	1,65	0,92	1,02	1,53	0,68	0,34
24	1,00	0,78	0,62	*209*•	5,59	1,40	1,65	0,78	1,11	1,65	0,66	0,34
25	0,97	0,74	0,57	*245*•	5,38	0,92	1,53	0,92	1,30	1,78	0,84	0,37
26	0,96	0,89	0,56	*198*о	4,75	1,02	1,02	0,92	0,85	1,30	0,68	0,36
27	0,95	0,96	0,56	149	4,75	1,90	1,02	1,02	1,11	1,53	0,65	0,40
28	0,92	1,01	0,55	104	4,56	1,30	1,02	1,02	0,65	1,53	0,58	0,36
29	0,98	0,98	0,53	61,0	4,36	0,85	1,11	0,92	1,21	1,65):	0,54	0,31
30	1,01		0,51	40,0	3,98	1,53	1,53	0,92	1,11	1,81	0,56	0,46
31	0,99		0,50		3,98		1,02	0,65		1,23		0,40
Средн.	0,97	0,89	0,59	41,9	10,8	2,23	1,40	0,91	1,08	1,24	1,09	0,41
Наиб.	1,11	1,04	0,92	*276*	37,5	3,78	2,19	1,90	1,65	2,74	2,03	0,94
Наим.	0,80	0,71	0,50	0,47	3,78	0,58	0,58	0,40	0,40	0,58	0,41	0,19

Средний годовой 5,29. Наибольший *276* 25/IV. Наименьший 0,19 15/XII.

17. р. САМАРА — с. ЕЛШАНКА

Площадь водосбора 22 500 *км²*

Число	I	II	III	IV	V	VI	VII	VIII	IX	X	XI	XII
1	10,9	10,2	10,4	9,76	581	47,9	20,0	12,8	12,8	14,0	16,7	11,2
2	10,9	10,4	10,5	9,52	535	46,1	20,0	13,6	12,8	14,4	17,4	10,8
3	10,9	10,1	10,2	9,84	443	44,8	19,6	12,8	12,4	14,4	17,6	10,8
4	10,9	10,1	10,2	9,84	343	43,0	22,1	12,0	12,0	14,4	16,8	10,4
5	10,9	10,1	10,2	9,28	265	41,6	23,8	12,0	12,0	14,4	16,8	10,2
6	10,7	9,94	10,5	9,71	214	41,2	23,4	12,0	12,4	14,4	18,4	10,0
7	10,7	10,1	10,5	9,87	180	40,7	25,1	12,0	12,4	14,4	18,4	9,80
8	10,7	10,1	10,5	9,87	159	39,8	23,8	12,0	12,0	14,4	18,8	9,60
9	10,7	9,73	10,2	10,3	143	38,9	23,8	12,0	12,4	14,8	19,2	9,64
10	10,7	9,73	10,2	10,9	132	38,1	23,4	12,0	12,4	14,8	18,8	9,61
11	10,5	9,92	10,2	11,6	122	36,7	22,6	12,4	12,8	14,8	18,0	9,40
12	10,7	9,92	9,92	12,6	113	35,4	23,0	12,0	12,4	14,4	18,2)	*9,58
13	10,7	9,92	10,2	13,0	103	35,0	22,6	12,0	12,0	14,8	17,5	9,37
14	10,7	9,92	10,2	13,9	95,2	34,5	22,1	11,6	12,0	14,8	16,9	9,16
15	10,7	9,92	9,71	16,4	88,4	33,7	21,7	11,6	12,0	14,8	16,0	9,16
16	10,7	10,1	9,71	24,7	83,3	32,8	20,0	11,2	11,6	14,4	15,1	9,11
17	10,5	9,92	9,84	36,8	80,1	31,9	18,4	11,6	11,6	14,8	16,8	9,28
18	10,7	9,92	9,84	47,5п	77,3	31,0	18,4	11,6	11,6	14,4	16,1	9,06
19	10,8	9,92	10,0	74,2	75,1	31,0	18,0	11,2	11,6	14,0	15,2	9,27
20	10,8	9,92	9,94	83,2п	72,4	30,2	17,6	11,2	11,6	14,4	15,1	9,27
21	11,0	9,73	10,1	109	69,6	28,9	17,6	11,6	11,6	14,0	14,2	9,20
22	11,2	9,59	9,94	146•	67,5	27,6	16,8	11,2	11,6	13,6	13,8	9,20
23	11,2	9,73	10,1	201•	65,6	27,6	16,8	11,2	12,0	14,8	13,2	9,20
24	11,3	9,92	9,86	208о	63,2	27,2	16,0	11,2	12,4	14,4	12,2	9,36
25	11,2	9,92	9,86	259	60,8	26,8	16,0	11,2	12,8	14,8	11,9	9,13
26	11,0	9,59	9,86	316	59,9	25,9	15,2	12,0	12,8	15,2	12,2	9,13
27	11,1	9,73	9,93	363	57,1	25,1	15,2	12,0	12,8	16,0	12,1	9,13
28	10,8	10,1	9,93	427	54,8	23,0	16,0	12,8	12,8	16,0	11,5	9,13
29	10,4	10,2	9,87	516	53,4	20,9	14,4	12,8	12,8	16,8	11,5	9,13
30	10,6		10,0	575	51,5	20,0	13,6	12,8	13,6	16,5	11,1	9,13
31	10,4		10,0		49,7		12,8	12,0		16,3		9,13
Средн.	10,8	9,94	10,1	118	147	33,6	19,3	11,9	12,3	14,8	15,6	9,53
Наиб.	11,3	10,4	10,7	585	587	47,9	25,5	13,6	13,6	17,2	19,2	11,2
Наим.	10,3	9,59	9,52	9,28	49,2	20,0	12,8	11,2	11,6	13,2	11,1	8,95

Средний годовой 34,4. Наибольший 587 1/V. Наименьший 8,95 16/XII.

21. р. БОЛЬШОЙ УРАН — с. ИВАНОВКА

Площадь водосбора 2110 *км²*

Число	I	II	III	IV	V	VI	VII	VIII	IX	X	XI	XII
1	0,60	0,78	0,88	0,55	33,1	3,83	1,57	0,52	1,17	1,29	1,20):	1,61
2	0,65	0,80	0,53	0,55	27,8	3,65	1,84	0,52	1,13	1,04	1,69	1,87
3	0,75	0,78	0,69	0,56	23,0	3,56	1,92	0,52	1,14	1,37	1,90	0,97
4	0,76	0,90	0,90	0,57	18,4	3,48	1,95	0,80	1,33	1,38	1,83	1,01
5	0,94	0,88	0,94	0,56	15,6	3,30	2,04	0,61	1,33	1,66	2,11	0,98
6	0,67	0,92	0,67	0,60	14,0	3,22	1,95	0,80	1,34	1,72	2,04	0,70
7	0,77	0,93	0,73	0,63	12,7	3,13	1,94	0,75	1,42	1,79	2,04	0,70
8	0,69	0,80	0,84	0,65	12,1	3,13	1,89	0,88	1,24	1,88	1,97	0,84
9	0,79	0,73	0,83	0,62	11,1	3,05	1,82	0,80	1,14	1,81	1,76	0,82
10	0,78	0,73	0,74	0,60	9,91	2,97	1,90	0,52	1,04	1,81	1,90	1,02
11	0,77	0,85	0,66	0,58	9,02	2,97	1,79	0,75	1,10	1,86	1,90	0,82
12	0,56	0,68	0,62	0,59	8,52	2,89	1,78	0,84	1,29	1,69	1,74)	0,96
13	0,47	0,78	0,69	0,61	8,15	2,89	1,82	0,88	1,17	1,22	2,22)	1,12
14	0,57	0,77	0,62	0,60	7,90	2,81	1,80	0,84	1,06	1,44	1,72	0,75
15	0,66	0,82	0,64	0,62	7,28	2,81	1,74	0,84	1,18	1,23	1,40	0,64
16	0,67	0,94	0,66	0,86	7,16	2,81	1,60	0,88	1,44	1,71	1,00	0,78
17	0,64	0,79	0,64	1,21	6,93	1,76	1,46	1,04	1,32	1,57	1,16	0,69
18	0,67	0,72	0,58	2,41	6,70	1,41	1,65	1,38	1,21	1,67	1,28	0,63
19	0,72	0,86	0,61	2,84	6,25	1,71	1,55	1,39	1,16	1,36	1,18	0,77
20	0,56	0,88	0,55	7,02	6,02	1,62	1,37	1,50	1,16	1,44	1,19	0,64
21	0,75	0,69	0,55	*26,2*	5,60	1,80	1,49	1,50	1,18	1,58	1,37	0,54
22	1,04	0,99	0,56	*40,6*п	5,60	1,95	0,93	1,51	1,18	1,58	0,90	0,53
23	0,92	0,90	0,55	*54,5*	5,38	1,69	0,71	1,52	1,38	1,79	1,02	0,80
24	0,80	0,75	0,58	*71,5*п	4,96	2,34	0,88	0,73	1,38	1,64	1,24	0,78
25	0,89	0,68	0,58	*107*•	4,38	2,01	0,80	1,04	1,59	1,79	1,25	0,78
26	0,73	0,54	0,60	*152*•	4,19	2,10	0,52	0,99	1,79	1,76	1,11	0,79
27	0,54	0,66	0,47	*183*о	4,10	1,94	0,43	1,00	1,72	1,62	1,17	0,60
28	0,84	0,80	0,48	*136*о	4,00	1,64	0,43	1,07	1,80	1,76	1,29	0,59
29	0,76	0,90	0,50	*79,5*	3,91	1,84	0,61	0,93	1,47	1,75)	1,12	0,64
30	0,71		0,53	*44,8*	3,83	1,94	0,57	1,05	1,35	1,74):	0,85	0,69
31	0,73		0,54		3,74		0,61	0,78		1,69):		0,71
Средн.	0,72	0,80	0,64	*30,6*	9,72	2,54	1,40	0,94	1,31	1,60	1,48	0,83
Наиб.	1,05	1,06	0,94	*206*	36,3	3,91	2,13	1,61	1,80	1,88	2,35	2,44
Наим.	0,46	0,52	0,46	0,55	3,74	1,00	0,20	0,43	0,98	0,57	0,74	0,39

Средний годовой *4,38*. Наибольший *206* 27/IV. Наименьший 0,20 28/VII.

23. р. СОРОКА — с. МАРКОВКА

Площадь водосбора 211 км²

Число	I	II	III	IV	V	VI	VII	VIII	IX	X	XI	XI
1	0,080	0,032	0,066	0,028	1,20	0,10	0,074	0,060	0,10	0,10	0,12):	0,092
2	0,072	0,034	0,085	0,035	1,04	0,10	0,074	0,060	0,10	0,10	0,12	0,089
3	0,062	0,036	0,11	0,048	0.74	0,088	0,074	0,060	0,088	0,10	0,12	0,081
4	0,052	0 038	0,13	0,047	0 59	0,088	0,10	0,060	0,088	0,10	0,12	0,086
5	0,058	0,038	0,11	0,061	0,66	0,088	0,17	0 060	0,088	0,10	0,12	0,11
6	0,059	0,040	0,11	0,037	0 66	0,088	0,15	0,060	0,088	0,10	0,12	0,11
7	0,056	0,052	0,088	0,035	0,56	0,088	0,12	0,060	0,074	0,10	0,12	0,11
8	0,059	0,055	0,092	0,037	0,52	0,10	0,088	0,060	0,074	0,12	0,12	0,13
9	0,062	0,062	0,086	0,044	0,46	0,10	0,088	0,060	0,088	0,12	0,12	0,12
10	0,071	0,064	0,088	0,059	0,33	0,088	0,088	0,060	0,088	0,12	0,12	0,13
11	0,059	0,067	0,088	0,071	0.28	0,088	0,088	0,060	0,088	0,10	0,12	0,13
12	0,051	0,060	0,088	0,061	0,36	0,088	0,088	0,060	0,088	0,10	0,14)	0,13
13	0,060	0,062	0,088	0,13	0.39	0,088	0,088	0,060	0,088	0,10	0,11	0,12
14	0,021	0,062	0 088	0 23	0,33	0,088	0,088	0,060	0,088	0,10	0,10	0,11
15	0,048	0,065	0,088	0,40	0,33	0,088	0,088	0,060	0,088	0.10	0,10	0,11
16	0,098	0,057	0,088	0.89	0 30	0,088	0,074	0,060	0.088	0,10	0,13	0,11
17	0,050	0,054	0,088	4,22	0,28	0.088	0,074	0,060	0,088	0,10	0,13	0,11
18	0,050	0.054	0,088	9.93	0.25	0,088	0,074	0,060	0,088	0,10	0,14	0,11
19	0,059	0,059	0,088	5.54	0,25	0,088	0 074	0,060	0,088	0.10	0,13	0,10
20	0,072	0,070	0 088	2,52	0,22	0,088	0,074	0,060	0,088	0,10	0,13	0,081
21	0.066	0,078	0,086	2,29	0,20	0,088	0,088	0,074	0.088	0,10	0.13	0,077
22	0,071	0,078	0,086	4,90o	0,22	0,088	0,074	0.074	0,088	0,12	0,12	0,072
23	0,072	0,081	0,086	11.5o	0,18	0,074	0,074	0,074	0,088	0,13	0,11	0,070
24	0,074	0,081	0,082	16,0*	0.18	0,074	0,074	0,074	0.088	0,13	0,11	0,074
25	0,068	0,060	0,056	9,40	0,17	0 074	0,074	0,10	0.10	0,12	0,11	0,081
26	0,055	0,078	0,044	5,43	0,15	0,074	0,074	0,10	0,10	0,12	0,11	0,081
27	0 047	0,078	0,032	3,74	0.12	0,074	0,060	0,088	0,10	0,12	0,11	0,081
28	0,030	0,064	0,044	2,63	0,12	0,074	0,060	0,088	0,10	0.12	0,11	0,081
29	0,026	0,064	0,064	1.38	0,12	0,074	0,060	0,088	0.10	0,12)*	0.10	0,083
30	0,028		0,048	1,42	0,12	0,074	0,060	0,13	0,10	0,12):	0,10	0,085
31	0,030		0,027		0,10		0,060	0,12		0,12):		0,087
Средн.	0,057	0,059	0,081	2,77	0,37	0,086	0,084	0,071	0 090	0,11	0,12	0,098
Наиб.	0.10	0,081	0,14	32,0	1.52	0,10	0,18	0.13	0,10	0,13	0,14	0,13
Наим.	0,021	0,032	0,018	0,027	0,10	0,074	0,060	0,060	0,074	0,10	0,10	0,066

Средний годовой 0,33. Наибольший 32,0 24/IV. Наименьший 0,018 28/III.

24. р. ТОК — с. КРАСНОЯРКА

Площадь водосбора 2490 км²

Число	I	II	III	IV	V	VI	VII	VIII	IX	X	XI	XII
1	1,64	1,69	2,10	2,97	44,8	5,72	3,54	2,32	2,63	2,85	3,38)	2,14
2	1,67	1,69	2,04	2,93	37,8	5,49	3,59	2,25	2,55	2,85	3,70)	2,05
3	1,67	1,72	1,88	2,93	28,7	5,21	5,17	2,28	2,73	2,85	3,81	2,06
4	1,58	1,78	1,76	2,93	20,3	5,32	3,93	2,28	2,66	2,95	3,59	2,11
5	1,58	1,78	1,81	2,87	19,6	5,21	3,98	2,28	2,66	2,85	3,38	1,97
6	1,52	1,87	1,77	2,87	18,7	5,10	3,98	2,31	2,58	2,85	3,17	2,20
7	1,57	1,87	1,80	2,94	18,7	4,99	3,74	2,31	2,51	2,95	3,17	2,14
8	1,57	1,84	1,70	2,97	18,3	4,99	3,70	2,35	2,60	2,98	3,17	2,13
9	1,48	1,87	1,70	3,24	17,0	4,93	3,74	2,35	2,60	2,88	3,17	2,07
10	1,48	1,90	1,65	3,30	14,7	4,93	3,60	2,30	2,54	2,78	3,17	2,02
11	1,54	1,99	1,65	3,30	13,0	4,27	3,38	2,38	2,63	2,78	3,24)	1,84
12	1,53	1,96	1,65	3,55	12,0	3,86	3,02	2,41	2,54	2,78	3,31)	1,90
13	1,53	1,96	1,54	3,58	11,3	4,27	2,82	2,36	2,54	2,78	4,17)	2,07
14	1,44	2,11	1,54	3,88	11,1	4,23	2,82	2,36	2,54	2,81	3,99)	2,05
15	1,52	1,90	1,62	4,19	11,6	4,23	2,70	2,39	2,56	2,71	2,88	1,98
16	1,49	1,87	1,65	4,46	11,6	4,12	2,58	2,39	2,66	2,71	2,66	1,96
17	1,43	1,87	1,70	4,74	11,5	4,23	2,58	2,34	2,66	2,74	2,66	1,93
18	1,20	2,00	1,74	5,30	11,0	4,18	2,48	2,45	2,47	2,74	2,45	1,93
19	1,26	2,15	1,70	5,88	10,2	3,99	2,55	2,45	2,49	2,74	2,30	1,87
20	1,17	2,22	1,80	6,50	9,60	4,08	2,51	2,31	2,59	2,66	2,28	1,94
21	1,22	2,26	1,89	9,83	9,01	4,04	2,51	2,48	2,59	2,69	2,26	1,90
22	1,36	2,20	2,02	21,2п	8,56	4,14	2,48	2,51	2,49	2,79	2,23	1,90
23	1,47	2,30	1,72	26,9п	7,56	3,94	2,63	2,43	2,40	2,93	2,16	1,91
24	1,53	2,30	2,25	37,5п	7,42	3,90	2,55	2,46	2,40	2,93	1,99	1,91
25	1,50	2,27	2,72	62,7п	7,29	3,99	2,48	2,63	2,52	2,85	1,93	1,88
26	1,47	2,17	2,81	104●	7,01	3,86	2,48	2,57	2,72	2,85	1,78	1,88
27	1,47	2,24	2,94	165●	6,66	3,86	2,33	2,57	2,72	2,96	1,71	1,80
28	1,50	2,20	2,97	138o	6,43	3,72	2,37	2,49	2,72	2,96	1,87	1,91
29	1,50	2,10	3,08	92,3	5,49	3,62	2,29	2,69	2,72	3,17)	1,90	1,94
30	1,56		3,05	55,9	5,49	3,58	2,37	2,69	2,82	3,17)	2,23	1,77
31	1,66		3,08		5,49		2,40	2,69		3,17)		1,77
Средн.	1,49	2,00	2,04	26,3	13,8	4,40	3,01	2,42	2,59	2,86	2,79	1,97
Наиб.	1,69	2,30	3,11	192	46,9	5,72	6,97	2,78	2,82	3,17	4,17	2,14
Наим.	1,10	1,69	1,53	2,81	5,49	3,58	2,29	2,25	2,40	2,66	1,71	1,77

Средний годовой 5,47. Наибольший 192 27/IV. Наименьший 1,10 18/I.

26. р. БУЗУЛУК — с. БАЙГОРОВКА

Площадь водосбора 1810 км²

Число	I	II	III	IV	V	VI	VII	VIII	IX	X	XI	XII
1	0,22	0,30	0,27	0,32	20,1	0,27	0,054	0,047	0,054	0,054	0,065)	0,038
2	0,22	0,30	0,27	0,33	17,0	0,44	0,054	0,054	0,054	0,054	0,065	0,052
3	0,21	0,30	0,28	0,34	13,2	0,44	0,13	0,054	0,054	0,054	0,065	0,076
4	0,21	0,31	0,28	0,35	10,2	0,44	0,27	0,054	0,054	0,054	0,065	0,064
5	0,21	0,31	0,29	0,32	8,65	0,44	0,22	0,054	0,054	0,054	0,065	0,064
6	0,21	0,31	0,29	0,28	7,88	0,32	0,17	0,047	0,054	0,054	0,079	0,067
7	0,20	0,31	0,29	0,28	7,28	0,22	0,13	0,047	0,054	0,054	0,099	0,070
8	0,20	0,31	0,30	0,29	6,92	0,13	0,099	0,040	0,054	0,054	0,099	0,038
9	0,20	0,31	0,30	0,28	6,69	0,13	0,099	0,030	0,054	0,054	0,099	0,029
10	0,20	0,31	0,31	0,28	5,99	0,079	0,099	0,047	0,054	0,054	0,13	0,039
11	0,19	0,31	0,31	0,32	5,30	0,079	0,099	0,079	0,054	0,054	0,084)*	0,041
12	0,19	0,30	0,31	0,36	4,89	0,054	0,099	0,065	0,054	0,054	0,085	0,062
13	0,19	0,30	0,31	2,08	4,48	0 054	0,099	0,065	0,054	0,054	0,052	0,092
14	0,20	0,30	0,31	3,81	4,27	0,054	0,099	0,065	0,047	0,054	0,077	0,098
15	0,21	0,30	0,31	5.76	4,07	0,054	0,099	0,047	0,054	0,054	0,070	0,090
16	0,22	0,30	0,31	11,4	3,87	0,054	0,079	0,054	0,054	0,054	0,062	0,077
17	0,23	0,30	0,31	7,56	3,67	0,054	0,054	0,054	0,054	0,054	0,031	0,10
18	0,24	0,28	0,31	10,5	3,47	0,054	0,065	0,054	0,054	0,054	0,029	0,062
19	0,25	0,25	0,30	21,0	3,27	0,054	0,065	0,054	0,047	0,054	0,025	0,029
20	0,26	0,23	0,30	37,7	3,08	0,054	0,065	0,054	0,054	0,054	0,022	0,023
21	0,27	0,23	0,30	40,8	2,89	0,047	0,079	0,054	0,054	0,054	0,035	0,10
22	0,28	0,24	0,30	52,7	2,70	0,047	0,079	0,054	0,054	0,054	0,038	0,20
23	0,29	0,24	0,30	68,5п	2,32	0,054	0,054	0,047	0,054	0,065	0,016	0,19
24	0,30	0,25	0,30	95,2o	1,97	0 040	0,054	0,054	0,054	0,065	0,014	0,27
25	0,31	0,25	0,30	132o	1 63	0,054	0 054	0,065	0,054	0,054	0,022	0,20
26	0,31	0,25	0,30	154o	0,77	0,047	0,054	0,065	0,054	0,054	0,040	0,22
27	0,31	0,26	0,30	96,3	0,50	0,040	0,054	0,054	0,054	0,065	0 046	0,29
28	0,30	0,26	0,28	62,1	0,38	0,040	0,040	0,054	0,054	0,079	0,049	0,30
29	0,30	0,27	0,27	34,4	0,32	0,047	0,054	0,065	0,054	0,099)	0,059	0,26
30	0,30		0,29	23,1	0,32	0,054	0,040	0,065	0,054	0,13	0,042	0,22
31	0,30		0,30		0,27		0,040	0,054		0,065o		0,23
Средн.	0,24	0,28	0,30	28,8	5,11	0,13	0,089	0,055	0,054	0,060	0,058	0,12
Наиб.	0,31	0,31	0,31	163	20,6	0,50	0,38	0,079	0,054	0,13	0,17	0,31
Наим.	0,19	0,23	0,27	0,28	0,27	0,040	0,030	0,025	0,047	0,054	0,013	0,023

Средний годовой 2,94. Наибольший 163 26/IV. Наименьший 0,013 25/XI.

29. р. БОРОВКА — х. ПАНИКА

Площадь водосбора 2040 км²

Число	I	II	III	IV	V	VI	VII	VIII	IX	X	XI	XII
1	1,89	1,86	1,96	1,82	17,9	3,20	1,62	1,62	1,62	1,62	2,87)	1,47
2	1,86	1,86	1,96	1,75	14,9	3,20	1,81	1,52	1,62	1,62	2,82)	1,52
3	1,81	1,89	1,96	1,75	12,6	3,00	1,81	1,62	1,62	1,62	2,84	1,59
4	1,81	1,94	2,00	1,75	10,8	3,00	2,01	1,52	1,62	1,71	2,53	1,59
5	1,81	1,89	2,00	1,78	9,71	2,84	2,11	1,52	1,62	1,71	2,37	1,64
6	1,76	1,86	1,96	1,75	9,18	2,84	2,01	1,52	1,62	1,71	2,53	1,62
7	1,81	1,86	1,96	1,75	8,92	2,84	2,21	1,52	1,62	1,71	2,53	1,55
8	1,81	1,74	1,96	1,75	8,65	2,84	2,21	1,52	1,62	1,71	2,53	1,55
9	1,81	1,74	1,96	1,75	8,65	2,68	2,01	1,52	1,62	1,71	2,53	1,53
10	1,81	1,74	1,82	1,75	8,14	2,68	1,91	1,52	1,52	1,71	2,21	1,53
11	1,81	1,74	1,82	1,91	7,63	2,53	2,01	1,52	1,52	1,71	1,89):	1,45
12	1,81	1,74	1,78	1,91	6,86	2,53	2,01	1,52	1,52	1,71	1,64)*	1,45
13	1,89	1,69	1,76	2,07	6,61	2,53	2,01	1,52	1,52	1,71	1,69)*	1,42
14	1,94	1,65	1,76	2,13	6,10	2,53	2,01	1,52	1,52	1,71	1,71)*	1,47
15	1,98	1,74	1,68	2,34	5,66	2,53	2,01	1,52	1,52	1,71	1,77	1,38
16	1,89	1,74	1,68	2,80	5,66	2,37	1,81	1,52	1,52	1,71	1,77	1,43
17	1,89	1,76	1,68	4,62	5,23	2,37	1,81	1,52	1,52	1,71	1,86	1,30
18	1,98	1,81	1,68	19,5	5,23	2,37	1,81	1,62	1,52	1,71	1,89	1,30
19	2,02	1,74	1,68	23,9	4,80	2,21	1,71	1,52	1,52	1,71	1,78	1,30
20	2,06	1,69	1,48	29,9	4,80	2,11	1,71	1,62	1,52	1,71	1,75	1,26
21	2,06	1,69	1,54	34,5	4,39	2,01	1,71	1,62	1,62	1,71	1,72	1,26
22	2,02	1,69	1,61	35,9	4,39	1,81	1,71	1,62	1,62	1,71	1,63	1,26
23	1,98	1,74	1,67	43,7o	4,19	1,81	1,71	1,62	1,62	1,81	1,62	1,18
24	1,94	1,76	1,72	57,2	4,19	1,81	1,71	1,62	1,62	1,81	1,61	1,18
25	1,94	1,81	1,75	70,6	3,98	1,81	1,71	1,71	1,62	1,81	1,52	1,14
26	1,86	1,81	1,75	80,7	3,98	1,71	1 71	1,62	1,71	1,81	1,51	1,18
27	1,89	1,89	1,75	75,3	3,78	1,71	1,71	1,62	1,81	1,91	1,50	1,12
28	1,89	1,92	1,75	55,2	3,78	1,62	1,71	1,62	1,71	2,01	1,52	1,12
29	1,86	1,92	1,82	32,7	3,59	1,62	1,62	1,62	1,71	1,99*	1,53	1,12
30	1,82		1,82	22,9	3,59	1,62	1,62	1,62	1,71	1,73)*	1,47	1,16
31	1,77		1,78		3,39		1,62	1,62		2,40)		1,16
Средн.	1,89	1,79	1,79	20,6	6,82	2,36	1,84	1,57	1,60	1,77	1,97	1,36
Наиб.	2,06	1,94	2,00	84,1	19,0	3,20	2,37	1,71	1,81	2,56	3,02	1,64
Наим.	1,76	1,65	1,48	1,72	3,39	1,62	1,62	1,52	1,52	1,62	1,47	1,12

Средний годовой 3,78. Наибольший 84,1 26/IV. Наименьший 1,12 27—29/XII.

30. р. КОЛТУБАНКА — рзд. ЛЕС

Площадь водосбора 126 км²

Число	I	II	III	IV	V	VI	VII	VIII	IX	X	XI	XII
1	0,044	0,070	0,084	0,12	0,40	0,085	0,002	0,005	0,002	0,003	0,12	0,076
2	0,043	0,072	0,086	0,12	0,36	0,074	0,004	0,005	0,002	0,003	0,15	0,070
3	0,042	0,073	0,087	0,12	0,27	0,062	0,004	0,005	0,002	0,003	0,23	0,095
4	0,041	0,075	0,089	0,12	0,27	0,052	0,004	0,005	0,002	0,003	0,25	0,016
5	0,041	0,077	0,090	0,12	0,27	0,052	0,004	0,005	0,002	0,003	0,21	0,022
6	0,040	0,077	0,091	0,12	0,27	0,052	0,004	0,005	0,002	0,003	0,18	0,020
7	0,039	0,077	0,093	0,11	0,29	0,062	0,004	0,005	0,002	0,004	0,15	0,009
8	0,038	0,078	0,094	0,11	0,43	0,019	0,074	0,004	0,002	0,004	0,13	0,014
9	0,037	0,078	0,086	0,14	0,36	0,002	0,034	0,004	0,002	0,004	0,13	0,019
10	0,040	0,078	0,077	0,13	0,31	0,001	0,062	0,004	0,002	0,004	0,15	0,017
11	0,042	0,078	0,076	0,15	0,27	0,001	0,042	0,004	0,002	0,009	0,15	0,022
12	0,045	0,078	0,076	0,15	0,27	0,001	0,062	0,004	0,002	0,014	0,11	0,020
13	0,048	0,079	0,076	0,16	0,23	0,002	0,062	0,004	0,002	0,020	0,092	0,019
14	0,050	0,079	0,075	0,17	0,23	0,002	0,062	0,004	0,002	0,025	0,077	0,025
15	0,053	0,079	0,074	0,18	0,18	0,002	0,042	0,004	0,002	0,042	0,077	0,028
16	0,055	0,079	0,074	0,28	0,15	0,002	0,025	0,004	0,002	0,042	0,077	0,029
17	0,058	0,079	0,076	0,38	0,15	0,002	0,023	0,004	0,002	0,034	0,077	0,027
18	0,061	0,079	0,079	0,94	0,15	0,002	0,021	0,003	0,002	0,034	0,078	0,022
19	0,063	0,079	0,081	0,92	0,17	0,002	0,019	0,003	0,002	0,034	0,068	0,021
20	0,066	0,079	0,084	0,68	0,15	0,002	0,017	0,003	0,002	0,025	0,069	0,020
21	0,066	0,079	0,086	1,28	0,13	0,002	0,014	0,003	0,002	0,019	0,069	0,014
22	0,065	0,079	0,089	2,15	0,15	0,002	0,012	0,003	0,002	0,042	0,069	0,007
23	0,065	0,079	0,091	1,90	0,15	0,002	0,010	0,003	0,002	0,074	0,070	0,007
24	0,064	0,079	0,099	1,89	0,17	0,002	0,008	0,003	0,002	0,074	0,070	0,006
25	0,064	0,079	0,11	1,74	0,15	0,002	0,006	0,003	0,002	0,025	0,070	0,006
26	0,063	0,079	0,11	1,40	0,15	0,002	0,006	0,003	0,002	0,034	0,055	0,012
27	0,063	0,080	0,12	1,15	0,12	0,002	0,006	0,003	0,002	0,085	0,044	0,018
28	0,062	0,082	0,13	0,85	0,085	0,002	0,006	0,003	0,002	0,12	0,067	0,015
29	0,062	0,083	0,13	0,61	0,085	0,002	0,006	0,003	0,003	0,15	0,054	0,016
30	0,065		0,13	0,50	0,085	0,002	0,005	0,003	0,003	0,12	0,068	0,019
31	0,068		0,12		0,085		0,005	0,003		0,13		0,018
Средн.	0,053	0,078	0,092	0,62	0,21	0,017	0,021	0,004	0,002	0,038	0,11	0,024
Наиб.	0,068	0,083	0,13	2,43	0,46	0,085	0,085	0,005	0,003	0,15	0,27	0,13
Наим.	0,037	0,070	0,074	0,11	0,085	0,001	0,002	0,003	0,002	0,003	0,041	0,005

Средний годовой 0,11. Наибольший 2,43 24/IV. Наименьший 0,001 10—21/VI.

34. р. БОЛЬШОЙ КИНЕЛЬ — г. БУГУРУСЛАН

Площадь водосбора 6140 км²

Число	I	II	III	IV	V	VI	VII	VIII	IX	X	XI	XII
1	5,34	4,93	5,86	5,19	34,6	8,30	4,82	4,74	3,71	5,11	4,32	4,37
2	4,98	5,20	5,54	5,04	29,5	8,30	4,74	4,90	3,32	5,04	5,59	4,97
3	5,92	5,49	6,38	5,19	27,5	7,98	4,82	5,14	3,09	4,62	6,60	4,28
4	4,98	6,36	5,93	6,12	20,0	7,66	4,50	4,98	3,17	4,98	7,46	3,98
5	5,12	5,56	5,66	7,37	12,7	7,34	4,50	4,66	3,32	4,53	8,08	4,37
6	4,59	5,40	6,00	5,94	12,2	7,02	4,42	4,66	3,17	4,26	8,53	4,42
7	5,27	5,98	4,78	6,39	11,7	7,34	3,74	4,82	3,80	3,78	7,89	4,06
8	4,98	5,94	5,46	6,83	13,8	7,02	4,04	4,82	3,80	3,78	4,51	3,94
9	4,98	5,70	6,84	6,84	15,7	6,56	4,20	4,82	4,03	3,78	5,29	4,24
10	4,84	5,94	7,51	7,32	13,1	6,14	4,35	4,98	4,53	3,36	7,62	4,15
11	4,08	6,12	8,13	6,63	10,6	5,30	4,35	2,97	4,26	3,36	6,63	3,98
12	5,20	5,61	8,13	5,67	10,6	6,00	4,50	6,11	4,20	3,09	5,60	4,15
13	5,56	5,70	6,72	5,77	10,9	6,56	4,82	8,30	4,15	3,09	4,98	3,56
14	4,91	5,19	4,84	5,22	11,7	5,86	4,90	9,02	4,28	3,40	4,37	3,71
15	5,47	6,15	5,77	6,51	13,1	6,14	4,58	7,60	3,98	3,05	4,47	3,63
16	4,91	5,67	6,72	10,7	12,7	6,14	4,58	6,38	3,62	3,58	4,32	3,67
17	4,84	5,75	7,78	17,2	12,2	5,86	4,42	6,98	3,45	4,15	4,47	3,63
18	5,12	5,75	7,56	24,7	11,1	6,14	4,35	6,97	2,94	3,71	5,52	3,05
19	4,45	5,19	6,50	27,8	11,1	6,14	4,66	6,72	3,25	4,18	4,97	3,11
20	4,56	5,52	5,66	26,5	11,1	6,00	4,58	5,98	3,36	3,78	5,08	3,14
21	4,82	5,28	5,54	40,3	10,9	5,86	4,27	5,74	3,36	4,75	5,19	2,62
22	4,69	5,34	5,66	59,0	10,6	5,58	5,30	5,60	3,98	4,64	5,41	2,68
23	4,32	6,02	6,30	62,7	9,92	4,82	5,06	5,70	4,12	4,64	5,41	2,70
24	4,96	5,93	7,36	61,7п	9,74	5,06	5,22	4,93	4,10	5,22	5,08	2,60
25	5,09	6,38	6,08	100●	9,56	5,44	5,30	4,31	4,10	5,52	5,41	2,03
26	4,90	6,03	5,04	121о	9,20	5,44	6,14	4,26	4,98	5,83	5,08	2,23
27	5,41	5,67	5,24	142	8,30	4,98	6,14	4,36	5,11	5,83	4,97	2,21
28	4,91	5,77	5,45	127	8,30	4,74	5,58	3,98	5,54	6,46	4,81	2,60
29	4,59	6,26	5,85	72,5	8,30	4,66	6,00	4,28	5,67	6,46	4,86	3,18
30	4,20		6,67	44,8	8,30	4,35	5,44	3,62	5,75	5,64	4,75	3,94
31	4,32		5,70		8,30		5,06	3,71		5,02		3,71
Средн.	4,91	5,72	6,21	34,3	13,1	6,16	4,82	5,36	4,00	4,47	5,58	3,51
Наиб.	6,12	6,95	8,48	149	37,3	8,30	6,42	9,24	5,95	6,53	8,74	5,11
Наим.	3,88	4,56	4,37	4,87	8,14	4,20	3,50	2,37	2,87	2,87	4,28	1,99

Средний годовой 8,19. Наибольший 149 27/IV. Наименьший 1,99 25/XII.

35. р. БОЛЬШОЙ КИНЕЛЬ — р. п. ТИМАШЕВО

Площадь водосбора 12 000 км²

Число	I	II	III	IV	V	VI	VII	VIII	IX	X	XI	XII
1	6,99	8,30	6,93	7,66	187	18,6	11,0	6,93	6,77	7,03	8,45	7,27
2	7,95	7,57	6,82	7,91	202	17,0	11,0	7,27	6,61	7,03	8,45	6,99
3	9,27	7,88	6,70	8,14	193	17,0	11,4	7,52	6,61	7,66	8,84	6,86
4	10,7	7,57	6,56	8,25	166	17,0	12,2	7,86	6,61	7,85	8,84	7,01
5	10,2	7,47	6,72	7,47	126	17,0	12,7	7,77	6,69	7,74	8,84	7,41
6	10,2	7,93	6,46	7,68	88,6	17,0	12,2	7,77	6,52	7,56	8,84	7,60
7	9,92	8,08	6,46	7,72	61,1	16,4	12,2	7,43	6,36	7,63	10,2	8,08
8	9,59	8,13	6,46	8,08	55,2	16,1	12,2	7,34	6,36	7,63	11,6	8,10
9	9,48	7,68	6,36	8,28	56,1	15,8	12,0	7,34	6,60	7,71	12,0	8,52
10	8,99	7,98	6,62	7,81	57,7	15,8	12,2	7,10	6,60	7,33	11,6	8,65
11	8,50	8,18	6,36	7,55	57,7	15,2	12,0	7,26	6,60	7,59	11,2	8,64
12	8,18	7,58	5,86	9,09	58,1	15,2	12,7	7,10	6,51	7,59	10,5	8,91
13	7,86	7,18	6,11	12,8	56,5	9,82	12,4	6,86	6,34	7,67	9,23	8,64
14	7,70	7,33	6,49	12,5	52,7	9,62	11,8	6,53	6,34	7,87	8,01	8,76
15	7,28	7,66	6,36	14,3о	48,6	11,6	12,2	6,53	6,58	8,06	8,38	8,68
16	7,70	7,52	6,36	19,2о	44,6	11,8	12,2	6,67	6,75	8,26	8,29	8,80
17	7,86	7,56	6,24	28,2о	40,2	10,6	10,9	6,77	6,58	8,26	8,21	8,78
18	7,70	7,27	6,36	39,9о	36,9	10,0	8,66	6,45	6,75	8,26	9,04	8,78
19	7,28	6,89	6,74	54,2о	34,2	9,42	8,38	6,29	6,66	8,06	9,86	9,05
20	7,70	7,46	7,23	61,0о	33,5	10,4	8,76	6,29	6,66	8,26	10,9	9,18
21	7,86	6,79	7,49	64,0о	33,1	11,8	9,04	5,82	6,39	8,26	11,8	8,93
22	8,02	6,51	7,49	72,1о	32,0	12,2	9,69	5,82	6,73	8,26	8,64	8,68
23	8,08	6,97	7,49	87,9о	30,5	12,2	9,96	5,82	6,90	8,26	6,32	8,43
24	7,76	6,46	7,48	112●	29,1	11,6	9,96	5,82	7,16	8,26	5,31	8,38
25	7,92	7,14	7,60	123о	28,4	11,4	9,67	5,82	7,52	7,87	6,00	*8,13
26	7,76	7,97	7,74	126о	27,3	11,4	8,67	6,45	7,95	8,26	6,40	*8,00
27	7,76	7,84	7,72	133	25,5	11,4	8,31	6,86	7,95	8,26	6,07	7,75
28	7,92	6,93	7,46	143	24,2	11,0	8,22	6,53	7,77	8,26	6,59	7,32
29	8,30	6,93	7,84	155	23,5	11,0	7,78	6,53	7,68	8,64	7,38	7,08
30	8,45		8,23	171	22,1	11,0	7,78	6,53	7,13	8,84	7,74	7,08
31	8,30		7,96		20,5		7,35	6,53		8,84		7,07
Средн.	8,36	7,47	6,93	50,8	63,0	13,2	10,5	6,76	6,82	7,97	8,78	8,11
Наиб.	11,3	8,45	8,23	177	202	19,2	12,7	7,86	7,95	8,84	12,2	9,18
Наим.	6,99	6,40	5,86	7,18	19,8	7,67	7,35	5,82	6,34	6,85	5,13	6,63

Средний годовой 16,6. Наибольший 202 2/V. Наименьший 5,13 24/XI.

36. р. МОЧЕГАЙ — с. ОКТЯБРЬСКОЕ

Площадь водосбора 1480 км²

Число	I	II	III	IV	V	VI	VII	VIII	IX	X	XI	XII
1	2,65	2,16	2,80	1,78	9,83	2,73	2,80	1,75	2,81	2,32	3,81	1,25
2	2,47	2,09	2,62	1,75	8,22	3,04	3,08	1,84	2,61	2,32	3,98	1,30
3	1,90	2,24	2,67	1,86	7,03	2,73	2,80	1,84	2,73	2,32	3,50	1,42
4	2,06	2,38	2,73	1,64	5,93	2,57	2,67	1,80	2,36	2,56	3,19	1,95
5	2,30	2,38	2,30	1,71	5,93	2,54	2,67	1,80	2,41	2,32	3,50	1,74
6	2,45	2,38	2,30	1,96	5,93	2,67	2,80	1,80	2,41	2,61	3,56	1,67
7	2,28	2,38	2,22	1,93	5,93	2,54	3,08	1,80	2,41	2,73	2,95	1,67
8	2,13	2,38	2,13	1,93	7,61	2,64	2,80	1,59	2,28	3,28	2,95	1,81
9	2,13	2,31	2,13	1,82	8,86	2,51	3,08	1,59	2,33	2,24	3,25	1,73
10	2,36	2,24	2,04	1,89	6,19	2,48	3,08	1,42	2,45	2,16	3,09	1,79
11	2,45	2,38	1,80	1,86	5,41	2,48	3,03	1,59	2,71	2,66	2,95	1,66
12	2,35	2,38	1,70	1,82	5,41	2,46	3,03	1,59	2,45	2,92	2,68	1,86
13	2,35	2,53	1,54	2,05	5,15	2,46	2,98	1,71	1,99	2,66	3,04	1,66
14	2,18	2,54	1,67	2,40	4,92	2,46	3,12	1,45	2,20	2,58	3,66	1,86
15	2,04	2,62	1,62	2,97	4,46	2,46	3,06	1,45	2,45	2,58	2,79	2,00
16	2,35	2,62	1,75	4,59	4,46	2,33	2,73	1,63	2,45	2,10	2,49	2,14
17	2,35	2,54	1,70	6,30	4,46	2,33	2,73	1,75	2,45	2,20	1,65	2,27
18	2,26	2,54	1,62	8,01	4,46	2,46	2,56	1,75	2,45	2,50	1,36	2,00
19	2,31	2,48	1,62	9,26	3,81	2,55	2,32	1,84	2,58	2,76	1,57	2,20
20	2,38	2,30	1,54	9,81	4,46	2,43	2,89	1,88	2,58	2,76	1,34	1,97
21	2,38	2,30	1,70	11,8	3,81	2,43	2,51	1,70	2,41	2,50	1,42	2,04
22	2,53	2,36	1,88	16,7	3,81	2,37	2,34	1,70	2,16	2,63	1,30	1,97
23	2,53	2,30	1,80	19,0	3,04	2,56	2,46	1,74	2,41	2,67	1,62	1,77
24	2,38	2,05	1,48	20,0	3,20	2,90	2,34	1,92	2,49	2,54	1,24	1,90
25	2,53	1,94	1,56	19,6	2,73	3,14	2,19	1,77	2,87	2,54	1,19	2,42
26	2,38	2,70	1,73	31,5	2,84	2,85	2,07	1,96	3,28	3,38	1,19	1,97
27	2,24	2,41	1,88	30,7	2,68	2,72	2,24	2,23	2,73	2,99	1,67	2,04
28	2,24	2,60	1,96	20,0	2,81	2,85	2,24	1,90	2,56	2,99	1,42	2,04
29	2,16	2,74	2,05	12,5	2,78	2,85	1,92	2,04	2,56	2,59	1,19	1,90
30	2,24		2,20	11,5	2,78	2,80	1,88	2,16	2,44	2,32	1,30	1,77
31	2,09		2,12		2,76		1,88	2,44		2,59		2,04
Средн.	2,30	2,39	1,96	8,69	4,89	2,61	2,63	1,79	2,50	2,59	2,36	1,86
Наиб.	2,65	2,74	2,85	37,3	10,2	3,14	3,44	2,56	3,73	3,57	4,15	2,50
Наим.	1,83	1,84	1,45	1,53	2,42	2,33	1,79	1,15	1,88	2,10	1,08	1,19

Средний годовой 3,05. Наибольший 37,3 26/IV. Наименьший 1,08 25/XI.

39. р. САРБАЙ — с. САРБАЙ

Площадь водосбора 351 *км²*

Число	I	II	III	IV	V	VI	VII	VIII	IX	X	XI	XII
1	0,098	0,13	0,24	0,87	2,08	0,17	0,17	0,14	0,14	0,15	0,15	0,11
2	0,086	0,12	0,20	0,96	1,83	0,17	0,18	0,13	0,12	0,15	0,21	0,10
3	0,11	0,11	0,14	0,84	1,17	0,16	0,20	0,13	0,14	0,15	0,30	0,13
4	0,14	0,086	0,15	0,73	1,01	0,16	0,27	0,13	0,14	0,17	0,57	0,18
5	0,11	0,11	0,18	0,67	0,98	0,16	0,24	0,13	0,14	0,15	0,41	0,20
6	0,14	0,13	0,18	0,70	1,05	0,16	0,22	0,13	0,14	0,15	0,25	0,22
7	0,081	0,14	0,18	0,70	1,05	0,17	0,20	0,13	0,13	0,14	0,25	0,21
8	0,079	0,15	0,19	0,67	2,60	0,17	0,17	0,13	0,12	0,14	0,26	0,15
9	0,092	0,16	0,18	0,67	2,50	0,17	0,19	0,12	0,12	0,14	0,23	0,11
10	0,13	0,10	0,13	0,68	1,36	0,16	0,19	0,12	0,13	0,18	0,30	0,12
11	0,15	0,11	0,15	0,74	1,13	0,16	0,19	0,12	0,14	0,21	0,31	0,13
12	0,13	0,16	0,18	0,74	0,90	0,16	0,19	0,12	0,14	0,16	0,26)	0,13
13	0,13	0,18	0,17	0,75	0,83	0,16	0,20	0,12	0,14	0,14	0,23	0,17
14	0,088	0,15	0,19	0,83	0,77	0,16	0,19	0,12	0,13	0,14	0,20	0,16
15	0,10	0,15	0,18	1,07	0,67	0,15	0,17	0,12	0,13	0,15	0,17	0,18
16	0,11	0,12	0,18	3,06	0,57	0,15	0,17	0,13	0,12	0,16	0,15	0,15
17	0,098	0,13	0,13	8,10	0,52	0,17	0,18	0,13	0,13	0,18	0,15	0,16
18	0,12	0,10	0,14	10,4	0,57	0,17	0,18	0,13	0,14	0,16	0,16	0,11
19	0,13	0,14	0,18	6,32	0,54	0,17	0,16	0,12	0,14	0,15	0,18	0,13
20	0,096	0,18	0,20	3,50	0,52	0,18	0,16	0,12	0,14	0,15	0,15	0,20
21	0,10	0,21	0,17	5,50	0,47	0,18	0,16	0,13	0,15	0,14	0,14	0,21
22	0,10	0,18	0,22	7,64	0,40	0,19	0,15	0,13	0,15	0,18	0,13	0,14
23	0,11	0,16	0,22	6,14о	0,37	0,19	0,17	0,13	0,13	0,20	0,12	0,14
24	0,10	0,16	0,27	6,12о	0,37	0,17	0,16	0,13	0,15	0,16	0,13	0,23
25	0,10	0,11	0,23	10,1о	0,35	0,18	0,16	0,12	0,14	0,18	0,12	0,25
26	0,096	0,18	0,18	7,20о	0,24	0,19	0,16	0,11	0,15	0,17	0,14	0,24
27	0,10	0,23	0,22	5,55	0,23	0,18	0,15	0,11	0,16	0,16	0,15	0,27
28	0,088	0,28	0,23	3,89	0,22	0,17	0,14	0,12	0,15	0,19	0,14	0,29
29	0,096	0,26	0,33	2,60	0,19	0,18	0,14	0,14	0,15	0,20)	0,13	0,13
30	0,11		0,45	2,41	0,18	0,16	0,15	0,14	0,15	0,21	0,13	0,13
31	0,12		0,78		0,18		0,14	0,14		0,19		0,12
Средн.	0,11	0,15	0,22	3,34	0,83	0,17	0,18	0,13	0,14	0,16	0,21	0,17
Наиб.	0,15	0,28	0,81	12,2	3,00	0,19	0,27	0,15	0,16	0,23	0,57	0,29
Наим.	0,079	0,086	0,11	0,64	0,18	0,15	0,14	0,11	0,12	0,14	0,11	0,094

Средний годовой 0,48. Наибольший 12,2 25/IV. Наименьший 0,079 8/I.

40. р. ЧАПАЕВКА — с. ПОДЪЕМ-МИХАЙЛОВКА

Площадь водосбора 1480 *км²*

Число	I	II	III	IV	V	VI	VII	VIII	IX	X	XI	XII
1	0,11	0,092	0,17	0,44	7,11	0,30	0,060	0,060	0,068	0,13	0,20	0,040
2	0,11	0,092	0,15	0,50	6,16	0,30	0,060	0,045	0,060	0,14	0,21	0,042
3	0,11	0,11	0,14	0,54	5,04	0,30	0,068	0,038	0,060	0,14	0,30	0,048
4	0,086	0,11	0,14	0,49	3,90	0,30	0,082	0,030	0,060	0,16	0,30	0,063
5	0,083	0,11	0,13	0,50	3,24	0,27	0,082	0,030	0,060	0,16	0,30	0,071
6	0,080	0,11	0,13	0,53	2,42	0,27	0,082	0,030	0,060	0,16	0,30	0,078
7	0,072	0,11	0,15	0,60	2,14	0,27	0,11	0,030	0,060	0,16	0,30	0,072
8	0,070	0,11	0,15	0,72	1,72	0,30	0,11	0,024	0,068	0,16	0,25	0,060
9	0,074	0,11	0,15	0,88	1,26	0,30	0,097	0,024	0,068	0,16	0,25	0,050
10	0,074	0,11	0,15	1,07	1,04	0,30	0,097	0,024	0,068	0,16	0,25	0,042
11	0,077	0,099	0,16	1,08	0,87	0,30	0,097	0,018	0,068	0,14	0,23)	0,040
12	0,080	0,099	0,17	1,18	1,00	0,30	0,11	0,018	0,068	0,14	0,21	0,040
13	0,080	0,094	0,17	1,28	0,87	0,27	0,18	0,024	0,068	0,14	0,17	0,048
14	0,082	0,094	0,16	1,24	0,74	0,25	0,34	0,024	0,068	0,14	0,13	0,051
15	0,084	0,094	0,18	1,44	0,68	0,25	0,34	0,024	0,068	0,14	0,11	0,054
16	0,091	0,099	0,18	1,73	0,63	0,23	0,30	0,024	0,082	0,16	0,099	0,049
17	0,094	0,099	0,20	1,99	0,58	0,21	0,27	0,030	0,082	0,14	0,083	0,054
18	0,088	0,094	0,21	5,46	0,53	0,21	0,25	0,030	0,082	0,14	0,072	0,054
19	0,097	0,099	0,22	21,7	0,53	0,21	0,21	0,030	0,082	0,14	0,065	0,049
20	0,098	0,099	0,22	24,9	0,48	0,21	0,18	0,030	0,082	0,13	0,059	0,049
21	0,092	0,11	0,24	26,3	0,48	0,21	0,16	0,030	0,082	0,13	0,054	0,049
22	0,092	0,12	0,24	34,5	0,44	0,19	0,14	0,030	0,082	0,14	0,053	0,046
23	0,085	0,12	0,26	34,2	0,44	0,19	0,13	0,038	0,097	0,16	0,051	0,051
24	0,091	0,13	0,26	46,6•	0,44	0,18	0,13	0,045	0,097	0,14	0,049	0,051
25	0,097	0,13	0,26	44,9о	0,41	0,14	0,11	0,045	0,11	0,14)	0,048	0,051
26	0,090	0,13	0,27	35,3	0,41	0,11	0,11	0,053	0,11	0,14)	0,046	0,048
27	0,10	0,14	0,29	24,8	0,39	0,11	0,097	0,053	0,11	0,16	0,048	0,051
28	0,094	0,16	0,31	16,4	0,39	0,082	0,097	0,053	0,13	0,21	0,048	0,051
29	0,094	0,18	0,35	12,4	0,36	0,060	0,082	0,060	0,13	0,21	0,046	0,051
30	0,090		0,38	8,88	0,34	0,060	0,082	0,068	0,13	0,20	0,046	0,051
31	0,095		0,39		0,32		0,082	0,082		0,20		0,048
Средн.	0,089	0,11	0,21	11,8	1,46	0,22	0,14	0,037	0,082	0,15	0,15	0,052
Наиб.	0,11	0,18	0,40	52,0	7,24	0,32	0,34	0,082	0,13	0,27	0,30	0,082
Наим.	0,070	0,092	0,13	0,44	0,32	0,060	0,060	0,018	0,060	0,13	0,046	0,040

Средний годовой 1,21. Наибольший 52,0 24/IV. Наименьший 0,018 11, 12/VIII.

42. р. СЫЗРАНЬ — с. РЕПЬЕВКА

Площадь водосбора 4420 *км²*

Число	I	II	III	IV	V	VI	VII	VIII	IX	X	XI	XII
1	5,56	7,63	7,58	8,20	25,3	16,4	9,20	7,88	9,20	13,8	18,1	4,64
2	5,56	7,63	7,58	8,51	20,7	25,3	10,7	6,56	10,7	14,7	20,0	4,64
3	5,68	7,49	7,85	8,20	20,0	13,0	12,2	7,22	7,88	12,2	20,7	4,72
4	5,68	7,22	7,85	8,81	18,1	11,5	16,4	8,54	9,20	13,0	19,0	5,06
5	5,68	7,36	7,85	8,81	17,2	18,1	11,5	9,20	7,88	14,7	16,4	4,90
6	5,28	7,22	7,19	8,81	16,4	13,0	13,0	7,88	8,54	10,7	14,7	4,45
7	5,28	7,36	7,19	8,81	20,0	18,1	14,7	6,54	11,5	9,20	13,8	5,44
8	5,16	7,36	7,34	9,12	27,2	14,7	12,2	7,22	7,88	11,5	13,8	5,73
9	5,52	7,36	7,19	9,42	19,0	13,0	11,5	6,56	7,88	9,96	13,8	5,42
10	5,41	7,36	7,19	9,42	17,2	11,5	13,0	9,20	6,56	11,5	13,8	6,03
11	5,16	7,36	7,48	10,1	18,1	11,5	12,2	7,88	7,22	11,5	15,5	5,66
12	5,66	7,36	7,19	11,2	15,5	11,5	13,0	7,22	6,56	11,5	12,2):	5,80
13	5,77	7,36	7,48	13,4	13,8	13,0	12,2	8,54	9,20	13,8	12,2):	5,96
14	5,66	7,63	6,80	19,0	13,0	13,8	11,5	13,0	9,20	11,5	10,9	6,09
15	5,77	7,36	6,92	30,1	11,5	13,8	9,96	11,5	6,56	7,88	9,69	5,68
16	5,77	7,49	7,05	79,6•	10,7	11,5	7,88	9,96	7,88	6,56	9,17	6,37
17	6,03	7,49	6,80	220•	12,2	32,9	7,22	9,96	9,20	7,88	8,05	6,10
18	6,15	7,49	7,05	155о	13,0	16,4	6,56	10,7	10,7	9,20	6,98	6,10
19	6,03	7,63	7,18	73,2о	15,5	13,0	5,42	12,2	9,96	9,20	6,52	5,78
20	6,15	7,63	7,05	41,6	17,2	12,2	5,90	12,2	10,7	9,20	5,80	5,92
21	6,29	7,77	7,05	30,0	24,4	9,96	5,90	12,2	13,8	9,20	6,32	5,78
22	6,41	7,77	7,32	21,6	20,7	11,5	7,88	10,7	10,7	9,20	6,10	5,92
23	6,03	7,92	7,61	34,8	15,5	10,7	7,22	9,20	10,7	9,20	5,86	5,92
24	6,28	7,92	7,61	60,7	15,5	12,2	4,94	10,7	12,2	9,20	5,61	5,92
25	6,28	7,58	7,05	53,3	13,8	10,7	5,42	7,88	13,0	7,88	4,97	6,16
26	6,54	7,58	7,32	42,6	12,2	10,7	6,56	8,54	14,7	9,20	4,55	5,69
27	6,54	7,58	7,32	34,8	13,0	9,20	7,22	10,7	14,7	9,20	4,95	5,46
28	6,28	7,58	7,90	26,2	14,7	8,54	7,88	8,54	15,5	9,96	4,91	5,69
29	6,81	7,58	8,20	21,6	14,7	9,20	7,88	9,96	13,8	9,17):	4,68	5,93
30	6,67		8,20	23,4	15,5	7,88	7,88	10,7	14,7	8,37):	4,14	6,16
31	6,81		8,20		16,4		6,56	10,7		7,58)о		5,93
Средн.	5,93	7,52	7,41	36,3	16,7	13,5	9,41	9,35	10,3	10,2	10,4	5,65
Наиб.	6,94	8,06	8,36	381	29,1	40,6	17,2	13,8	17,2	14,7	21,6	6,78
Наим.	5,06	7,07	6,67	8,05	10,7	7,88	4,94	5,90	4,94	6,56	4,14	4,45

Средний годовой 11,9. Наибольший 381 17/IV. Наименьший 4,14 30/XI.

43. р. КРЫМЗА — г. СЫЗРАНЬ

Площадь водосбора 316 *км²*

Число	I	II	III	IV	V	VI	VII	VIII	IX	X	XI	XII
1	0,091	0,16	0,18	0,22	1,73	0,61	0,20	0,16	0,20	0,32	0,32)	0,055
2	0,091	0,16	0,18	0,21	1,43	0,53	0,20	0,16	0,20	0,32	0,98	0,062
3	0,098	0,16	0,22	0,19	1,21	0,61	0,78	0,16	0,20	0,38	1,09	0,071
4	0,098	0,18	0,22	0,25	0,98	0,46	0,98	0,20	0,20	0,46	0,61	0,080
5	0,088	0,18	0,19	0,28	0,87	0,46	0,46	0,20	0,20	0,46	0,61	0,080
6	0,064	0,20	0,21	0,28	0,78	3,56	0,53	0,20	0,16	0,46	0,53	0,040
7	0,057	0,24	0,21	0,22	0,98	0,98	0,61	0,16	0,20	0,32	0,46	0,036
8	0,057	0,19	0,21	0,23	2,03	0,61	0,46	0,13	0,20	0,32	0,38	0,036
9	0,084	0,18	0,22	0,18	1,32	0,61	0,32	0,13	0,20	0,32	0,38	0,044
10	0,11	0,23	0,23	0,21	0,98	0,46	0,32	0,13	0,16	0,32	0,53	0,047
11	0,091	0,23	0,21	0,45	0,87	0,38	0,38	0,13	0,16	0,32	0,46	0,047
12	0,11	0,23	0,21	1,18	0,78	0,46	0,32	0,13	0,16	0,32	0,38)	0,042
13	0,11	0,23	0,18	1,46	0,78	0,46	0,32	0,16	0,16	0,32	0,25	0,044
14	0,11	0,26	0,18	2,24	0,78	0,38	0,20	0,16	0,16	0,32	0,18	0,093
15	0,13	0,26	0,16	3,12	0,68	0,38	0,25	0,20	0,20	0,32	0,078	0,10
16	0,17	0,26	0,15	4,16	0,61	0,32	0,20	0,20	0,16	0,32	0,041	0,10
17	0,18	0,26	0,14	3,86	0,61	0,32	0,20	0,20	0,20	0,32	0,055	0,10
18	0,18	0,24	0,13	5,40	0,98	0,53	0,20	0,20	0,20	0,32	0,070	0,13
19	0,16	0,24	0,11	4,41	1,21	0,32	0,20	0,20	0,25	0,32	0,098	0,13
20	0,18	0,20	0,11	2,50	1,21	0,32	0,32	0,20	0,25	0,25	0,13	0,13
21	0,18	0,20	0,098	2,18	1,73	0,25	0,25	0,20	0,32	0,32	0,14	0,13
22	0,18	0,16	0,098	3,12	1,43	0,25	1,32	0,20	0,32	0,32	0,14	0,13
23	0,18	0,16	0,088	4,44	0,78	0,25	1,09	0,20	0,32	0,38	0,11	0,15
24	0,15	0,16	0,077	5,32	0,68	0,25	0,46	0,20	0,32	0,38	0,11	0,15
25	0,15	0,16	0,18	6,42	0,68	0,20	0,32	0,20	0,32	0,32	0,12	0,074
26	0,11	0,16	0,17	5,32	0,78	0,20	0,25	0,20	0,38	0,32	0,10	0,077
27	0,10	0,17	0,15	4,00	0,61	0,20	0,25	0,20	0,32	0,32	0,10	0,091
28	0,11	0,18	0,14	3,12	0,61	0,20	0,20	0,16	0,32	0,46	0,081	0,084
29	0,14	0,18	0,13	2,03	0,46	0,20	0,20	0,25	0,32	0,38):	0,065	0,084
30	0,15		0,13	1,73	0,61	0,20	0,20	0,32	0,32	0,46)	0,082	0,084
31	0,16		0,21		0,61		0,16	0,32		0,38)		0,10
Средн.	0,12	0,20	0,17	2,29	0,96	0,50	0,39	0,19	0,24	0,35	0,29	0,083
Наиб.	0,18	0,26	0,23	6,57	2,74	5,32	3,34	0,32	0,38	0,68	1,32	0,15
Наим.	0,057	0,15	0,057	0,13	0,46	0,20	0,16	0,13	0,16	0,25	0,041	0,036

Средний годовой 0,48. Наибольший 6,57 19/IV. Наименьший 0,036 7, 8/XII.

44. р. ЧАГРА — с. НОВОТУЛКА

Площадь водосбора 2550 км²

Число	I	II	III	IV	V	VI	VII	VIII	IX	X	XI	XII
1	0,40	0,46	0,49	0,49	9,52	0,65	0,47	0,43	0,51	0,61	0,61	0,48
2	0,40	0,47	0,49	0,49	7,55	0,61	0,47	0,43	0,51	0,61	0,61	0,48
3	0,40	0,46	0,50	0,49	5,84	0,60	0,56	0,43	0,51	0,61	0,61	0,50
4	0,40	0,46	0,50	0,60	5,08	0,60	0,65	0,43	0,51	0,61	0,61	0,48
5	0,40	0,51	0,46	0,61	4,59	0,60	0,60	0,50	0,51	0,61	0,61	0,49
6	0,42	0,50	0,42	0,60	4,14	0,60	0,60	0,45	0,51	0,61	0,61	0,51
7	0,43	0,47	0,48	0,58	3,48	0,60	0,60	0,44	0,52	0,61	0,61	0,51
8	0,45	0,48	0,52	0,58	3,18	0,59	0,60	0,44	0,46	0,61	0,61	0,55
9	0,45	0,50	0,52	0,66	2,77	0,59	0,60	0,44	0,46	0,61	0,61	0,55
10	0,47	0,50	0,52	0,66	2,28	0,59	0,56	0,50	0,47	0,61	0,61	0,57
11	0,47	0,51	0,52	0,65	1,89	0,59	0,60	0,50	0,47	0,61	0,61	0,59
12	0,43	0,51	0,52	0,66	1,65	0,58	0,60	0,50	0,48	0,61	0,51)	0,57
13	0,43	0,51	0,45	0,74	1,45	0,49	0,66	0,50	0,48	0,60	0,52	0,57
14	0,45	0,51	0,49	0,70	1,26	0,49	0,66	0,50	0,48	0,60	0,56	0,57
15	0,48	0,46	0,48	0,68	1,23	0,49	0,61	0,50	0,49	0,60	0,50	0,52
16	0,43	0,48	0,49	0,65	1,06	0,44	0,57	0,50	0,49	0,60	0,46	0,52
17	0,41	0,42	0,46	0,71	0,92	0,43	0,57	0,50	0,51	0,60	0,43	0,52
18	0,44	0,42	0,45	0,85	0,84	0,43	0,57	0,51	0,52	0,60	0,40	0,52
19	0,46	0,44	0,46	0,75	0,89	0,43	0,52	0,51	0,53	0,60	0,47	0,49
20	0,46	0,44	0,48	0,63	0,87	0,43	0,52	0,51	0,54	0,60	0,44	0,49
21	0,46	0,47	0,40	0,91	0,86	0,43	0,61	0,51	0,63	0,60	0,43	0,51
22	0,46	0,49	0,42	11,9о	0,79	0,42	0,57	0,51	0,65	0,60	0,36	0,52
23	0,46	0,49	0,44	23,4о	0,73	0,42	0,58	0,51	0,61	0,60	0,35	0,50
24	0,44	0,48	0,47	34,7о	0,72	0,42	0,53	0,51	0,61	0,60	0,44	0,52
25	0,44	0,48	0,49	38,9о	0,67	0,42	0,53	0,51	0,61	0,60	0,36	0,52
26	0,43	0,48	0,52	40,7о	0,66	0,42	0,48	0,51	0,61	0,60	0,33	0,51
27	0,41	0,48	0,46	33,0	0,66	0,42	0,48	0,51	0,61	0,60	0,38	0,51
28	0,41	0,49	0,54	24,6	0,66	0,42	0,48	0,51	0,61	0,61	0,36	0,52
29	0,39	0,50	0,59	18,0	0,61	0,42	0,49	0,51	0,61	0,61	0,39	0,52
30	0,41		0,56	14,0	0,65	0,47	0,49	0,51	0,61	0,61)	0,48	0,48
31	0,44		0,51		0,65		0,44	0,51		0,61)		0,48
Средн.	0,43	0,48	0,49	8,43	2,20	0,50	0,56	0,49	0,54	0,61	0,50	0,52
Наиб.	0,48	0,51	0,59	41,2	9,87	0,65	0,71	0,64	0,65	0,61	0,61	0,59
Наим.	0,39	0,42	0,40	0,49	0,61	0,42	0,44	0,43	0,46	0,60	0,32	0,46

Средний годовой 1,31. Наибольший 41,2 26/IV. Наименьший 0,32 23/XI.

46. р. МАЛЫЙ ИРГИЗ — с. СЕЛЕЗНИХА

Площадь водосбора 2110 км²

Число	I	II	III	IV	V	VI	VII	VIII	IX	X	XI	XII
1					9,72							
2					8,42							
3					7,53							
4					5,72							
5					3,72							
6					2,49							
7					1,56							
8					0,94							
9					0,84							
10					0,60							
11					0,47							
12					0,40							
13					0,37							
14					0,37							
15					0,34							
16					0,24							
17				5,00	0,27							
18				49,7о	0,40							
19				56,4•	0,40							
20				46,5о	0,30							
21				49,1•	0,37							
22				52,5•	0,27							
23				52,9•	0,18							
24				52,1о	0,14							
25				55,4•	0,12							
26				48,0	0,10							
27				29,6	0,083							
28				24,4	0,067							
29				19,4	0,050					)		
30				14,7	0,033							
31					0,017							
Средн.				18,5	1,50							
Наиб.				66,8	10,3							
Наим.					0,017							

Средний годовой 1,67. Наибольший 66,8 19/IV. Наименьший: 1/I—16/IV, 1/VI—31/XII — стока не было.

47. р. БОЛЬШОЙ ИРГИЗ —с. УКРАИНКА

Площадь водосбора 530 км²

Число	I	II	III	IV	V	VI	VII	VIII	IX	X	XI	XII
1	0,005				3,25	0,074	0,030	0,022	0,030	0,038	0,067	0,004
2	0,003				1,63	0,074	0,056	0,022	0,030	0,038	0,058	0,003
3					0,95	0,074	0,094	0,015	0,030	0,038	0,074	
4					0,51	0,074	0,10	0,015	0,022	0,038	0,074	
5					0,34	0,074	0,094	0,015	0,022	0,038	0,065	
6					0,32	0,074	0,084	0,015	0,022	0,038	0,065	
7					0,37	0,084	0,074	0,008	0,022	0,038	0,065	
8					0,37	0,084	0,074	0,008	0,022	0,038	0,074	
9					0,37	0,084	0,074	0,008	0,022	0,038	0,065	
10					0,29	0,084	0,10	0,008	0,022	0,038	0,056	
11					0,25	0,074	0,11	0,008	0,022	0,038	0,056	
12					0,18	0,074	0,11	0,008	0,022	0,038	0,052	
13					0,16	0,074	0,11	0,008	0,022	0,038	0,048	
14				—	0,15	0,074	0,11	0,008	0,015	0,038	0,056	
15				—	0,14	0,065	0,094	0,008	0,022	0,038	0,049	
16				—	0,14	0,065	0,084	0,008	0,022	0,047	0,049	
17				—	0,15	0,065	0,074	0,008	0,022	0,047	0,046	
18				—	0,15	0,065	0,065	0,008	0,022	0,047	0,042	
19				—	0,15	0,065	0,056	0,015	0,022	0,038	0,040	
20				—	0,15	0,056	0,047	0,008	0,022	0,038	0,040	
21				—	0,15	0,056	0,056	0,008	0,022	0,038	0,034	
22				—	0,14	0,056	0,056	0,008	0,022	0,038	0,034	
23				—п	0,14	0,056	0,056	0,008	0,030	0,047	0,026	
24				—	0,14	0,047	0,047	0,008	0,030	0,047	0,023	
25				—	0,12	0,038	0,038	0,030	0,038	0,047)	0,018	
26				—	0,11	0,038	0,038	0,030	0,038	0,056	0,015	
27				—	0,094	0,038	0,030	0,022	0,038	0,056	0,012	
28				—	0,094	0,038	0,022	0,022	0,038	0,074	0,011	
29				4,03	0,094	0,030	0,030	0,022	0,038	0,074	0,010	
30				3,25	0,094	0,030	0,030	0,030	0,038	0,067	0,007	
31					0,074		0,022	0,030		0,067		
Средн.				—	0,36	0,063	0,067	0,014	0,026	0,045	0,044	0,000
Наиб.				—	3,64	0,084	0,11	0,030	0,038	0,084	0,074	0,004
Наим.					0,074	0,030	0,022	0,002	0,015	0,038	0,007	

Средний годовой —. Наибольший —. Наименьший: 3/I—13/IV, 3—31/XII — стока не было.

49. р. БОЛЬШОЙ ИРГИЗ — с. КЛЕВЕНКА

Площадь водосбора 8140 км²

Число	I	II	III	IV	V	VI	VII	VIII	IX	X	XI	XII
1	0,25	0,19	0,24	—	—	0,61	0,21	0,082	0,037	0,098	0,16	0,094
2	0,25	0,19	0,24	—	—	0,58	0,21	0,078	0,037	0,097	0,17	0,091
3	0,25	0,19	0,24	—	—	0,54	0,21	0,073	0,038	0,096	0,17	0,087
4	0,25	0,19	0,24	—	—	0,51	0,20	0,069	0,039	0,096	0,17	0,083
5	0,25	0,18	0,25	—	—	0,47	0,20	0,065	0,040	0,095	0,17	0,079
6	0,24	0,18	0,25	—	—	0,44	0,20	0,061	0,041	0,094	0,17	0,079
7	0,24	0,18	0,25	—	—	0,40	0,20	0,057	0,041	0,093	0,17	0,078
8	0,24	0,18	0,25	—	—	0,37	0,20	0,053	0,042	0,093	0,17	0,078
9	0,24	0,18	0,26	—	—	0,33	0,20	0,049	0,043	0,092	0,16	0,078
10	0,24	0,19	0,26	—	—	0,30	0,20	0,045	0,044	0,095	0,16	0,077
11	0,23	0,19	0,26	—	—	0,26	0,20	0,044	0,045	0,098	0,16	0,077
12	0,23	0,19	0,26	—	—	0,23	0,19	0,043	0,045	0,10	0,16	0,077
13	0,23	0,19	0,25	—	—	0,23	0,19	0,042	0,046	0,10	0,16	0,076
14	0,23	0,20	0,25	—	—	0,23	0,19	0,041	0,047	0,11	0,16	0,076
15	0,23	0,20	0,25	—	—	0,23	0,19	0,040	0,051	0,11	0,16	0,076
16	0,22	0,20	0,24	—	—	0,23	0,19	0,039	0,055	0,11	0,15	0,076
17	0,22	0,20	0,24	—	—	0,22	0,18	0,038	0,058	0,12	0,15	0,075
18	0,22	0,21	0,24	—	—	0,22	0,17	0,038	0,062	0,12	0,14	0,075
19	0,22	0,21	0,24	—п	—	0,22	0,16	0,037	0,066	0,12	0,14	0,075
20	0,22	0,21	0,23	—п	—	0,22	0,15	0,036	0,070	0,13	0,14	0,074
21	0,21	0,21	0,23	—п	2,80	0,22	0,15	0,035	0,074	0,13	0,13	0,074
22	0,21	0,22	0,23	—п	2,56	0,22	0,14	0,034	0,077	0,13	0,13	0,074
23	0,21	0,22	0,22	—•	2,33	0,22	0,13	0,033	0,081	0,14	0,13	0,074
24	0,21	0,22	0,22	—о	2,09	0,22	0,12	0,032	0,085	0,14	0,12	0,073
25	0,21	0,22	0,22	—о	1,86	0,22	0,11	0,031	0,089	0,14	0,12	0,073
26	0,20	0,23	0,22	—о	1,62	0,21	0,11	0,032	0,093	0,15	0,11	0,073
27	0,20	0,23	0,22	—	1,39	0,21	0,10	0,033	0,096	0,15	0,11	0,072
28	0,20	0,23	0,22	—	1,15	0,21	0,098	0,033	0,10	0,15	0,10	0,072
29	0,20	0,23	0,22	—	0,92	0,21	0,094	0,034	0,099	0,15	0,10	0,075
30	0,20		0,22	—	0,68	0,21	0,090	0,035	0,099	0,16	0,098	0,078
31	0,19		0,22		0,65		0,086	0,036		0,16		0,080
Средн.	0,22	0,20	0,24	—	—	0,30	0,16	0,045	0,061	0,12	0,14	0,077
Наиб.	0,25	0,23	0,26	—	—	0,61	0,21	0,082	0,10	0,16	0,17	0,094
Наим.	0,19	0,18	0,22	—	—	0,21	0,086	0,031	0,037	0,092	0,098	0,072

Средний годовой —. Наибольший —. Наименьший 0,031 25/VIII.

50. р. БОЛЬШОЙ ИРГИЗ — г. ПУГАЧЕВ

Площадь водосбора 18 200 *км²*

Число	I	II	III	IV	V	VI	VII	VIII	IX	X	XI	XII
1	2,92	2,47	2,04	1,63	246	3,80	2,14	1,25	0,84	1,00	0,94	1,47
2	2,92	2,38	2,02	1,67	182	3,50	2,17	1,23	0,82	0,99	0,99	1,46
3	2,92	2,30	1,99	1,71	120	3,20	2,20	1,22	0,81	0,98	1,03	1,46
4	2,91	2,21	1,96	1,76	69,4	2,90	2,23	1,21	0,80	0,97	1,07	1,45
5	2,91	2,12	1,93	1,80	50,4	2,60	2,26	1,19	0,78	0,96	1,11	1,44
6	2,90	2,04	1,90	1,84	39,8	2,61	2,29	1,18	0,77	0,94	1,15	1,44
7	2,90	1,95	1,87	1,88	34,1	2,63	2,32	1,17	0,76	0,93	1,19	1,43
8	2,90	1,86	1,85	1,93	30,1	2,64	2,35	1,15	0,75	0,92	1,24	1,42
9	2,89	1,78	1,82	1,97	26,8	2,66	2,38	1,14	0,73	0,91	1,28	1,42
10	2,89	1,69	1,79	2,01	24,6	2,67	2,41		0,72	0,90	1,32	1,41
11	2,89	1,60	1,76	2,06	23,8	2,69	2,33		0,72	0,90	1,36	1,42
12	2,88	1,51	1,78	2,10	23,1	2,70	2,24		0,73	0,89	1,36	1,44
13	2,88	1,43	1,79	2,14	21,7	2,71	2,16		0,74	0,88	1,36)	1,45
14	2,87	1,34	1,81	2,19	20,5	2,73	2,08		0,74	0,88	1,37	1,46
15	2,87	1,33	1,82	2,23	20,1	2,74	1,99		0,74	0,88	1,37	1,48
16	2,87	1,33	1,84	5,55	18,9	2,76	1,91		0,75	0,87	1,37	1,49
17	2,86	1,32	1,86	16,8	17,8	2,77	1,83		0,76	0,86	1,37	1,50
18	2,86	1,32	1,87	68,7o	17,5	2,70	1,74		0,76	0,86	1,38	1,51
19	2,85	1,31	1,89	122o	16,3	2,64	1,66		0,76	0,86	1,38	1,53
20	2,85	1,40	1,90	231o	15,2	2,57	1,57		0,77	0,85	1,38	1,54
21	2,85	1,49	1,92	426•	14,0	2,51	1,49		0,78	0,84	1,38	1,51
22	2,84	1,57	1,88	574•	12,8	2,44	1,41		0,78	0,84	1,38	1,47
23	2,84	1,66	1,84	661•	11,7	2,38	1,32		0,78	0,84	1,39	1,44
24	2,84	1,75	1,79	661o	10,5	2,31	1,24		0,79	0,84	1,39	1,40
25	2,83	1,84	1,75	648	9,35	2,25	1,24		0,80	0,85	1,39	1,37
26	2,83	1,92	1,71	604	8,19	2,18	1,25		0,80	0,85	1,40	1,34
27	2,82	2,02	1,67	561	7,02	2,12	1,25		0,85	0,85	1,40	1,30
28	2,82	2,10	1,62	489	5,86	2,05	1,25		0,90	0,86	1,40	1,27
29	2,73	2,07	1,58	404	4,70	2,08	1,26		0,96	0,86	1,40	1,23
30	2,65		1,54	322	4,40	2,11	1,26		1,01	0,86	1,48	1,20
31	2,56		1,58		4,10		1,26			0,90		1,23
Средн.	2,85	1,76	1,82	194	35,8	2,62	1,82	0,35	0,79	0,89	1,30	1,42
Наиб.	2,92	2,47	2,04	662	272	3,80	2,41	1,25	1,01	1,00	1,48	1,54
Наим.	2,56	1,31	1,54	1,63	4,18	2,05	1,24		0,72	0,84	0,94	1,20

Средний годовой 2,05. Наибольший 662 23/IV. Наименьший: 10—31/VIII — сток был полностью перехвачен вышерасположенной плотиной.

53. р. ТАЛОВАЯ — пос. ЮЛДАШБАЕВО

Площадь водосбора 1550 *км²*

Число	I	II	III	IV	V	VI	VII	VIII	IX	X	XI	XII
1					9,27	0,021						
2					7,32	0,015						
3					5,67	0,005						
4					4,33	0,004						
5					3,26	0,003						
6					2,29	0,002						
7					1,88	0,001						
8					**1,27**							
9					**1,19**							
10					1,11							
11					0,79							
12					0,64							
13					0,49							
14					0,29							
15					0,22							
16					0,18							
17					0,18							
18				18,0*	0,16							
19				99,1*	0,12							
20				159*	0,11							
21				145	0,078							
22				151	0,062							
23				159	0,057							
24				147	0,052							
25				110	0,052							
26				59,5	0,046							
27				34,9	0,041							
28				25,1	0,036							
29				16,3	0,031							
30				10,0	0,031							
31					0,026							
Средн.				37,8	1,33	0,001						
Наиб.				197	9,45	0,021						
Наим.					0,026							

Средний годовой 3,26. Наибольший 197 20/IV. Наименьший: 1/I—17/IV, 8/VI—31/XII — стока не было.

56. р. БОЛЬШОЙ КУШУМ — с. НОВО-БЕЛЬКОВКА

Площадь водосбора 1640 *км²*

Число	I	II	III	IV	V	VI	VII	VIII	IX	X	XI	XII
1	0,057	0,060	0,072	0,056	5,98	1,91	0,038		0,017	0,11	0,14	0,096
2	0,058	0,062	0,072	0,057	5,85	1,78	0,036		0,034	0,11	0,14	0,094
3	0,060	0,064	0,072	0,058	5,72	1,65	0,035		0,051	0,11	0,15	0,092
4	0,062	0,066	0,072	0,060	5,59	1,51	0,033		0,068	0,11	0,15	0,090
5	0,064	0,068	0,072	0,061	5,45	1,38	0,031		0,085	0,11	0,15	0,087
6	0,065	0,068	0,072	—	5,32	1,25	0,029		0,10	0,11	0,16	0,085
7	0,067	0,069	0,071	—	5,19	1,12	0,027		0,12	0,11	0,16	0,083
8	0,069	0,069	0,071	—	5,06	0,99	0,025		0,12	0,11	0,16	0,081
9	0,070	0,069	0,071	—	4,93	0,86	0,023		0,12	0,11	0,17	0,078
10	0,072	0,070	0,071	—	4,80	0,73	0,021		0,11	0,11	0,17	0,076
11	0,071	0,070	0,070	—	4,67	0,59	0,019		0,11	0,11	0,17	0,076
12	0,071	0,070	0,069	—	4,54	0,46	0,017		0,11	0,11	0,16)	0,077
13	0,070	0,071	0,068	—	4,40	0,33	0,015		0,11	0,10	0,16	0,077
14	0,069	0,071	0,067	—	4,27	0,20	0,013		0,11	0,10	0,15	0,077
15	0,069	0,071	0,066	—	4,14	0,069	0,012		0,10	0,10	0,15	0,078
16	0,068	0,072	0,065	—	4,01	0,067	0,010		0,10	0,10	0,15	0,078
17	0,067	0,072	0,064	—п	3,88	0,065	0,008		0,10	0,10	0,14	0,078
18	0,067	0,072	0,063	—п	3,75	0,063	0,006		0,098	0,10	0,14	0,079
19	0,066	0,073	0,062	—п	3,62	0,061	0,004		0,096	0,10	0,13	0,079
20	0,065	0,073	0,061	—п	3,48	0,059	0,002		0,094	0,10	0,13	0,079
21	0,065	0,073	0,060	—п	3,35	0,058			0,095	0,10	0,13	0,080
22	0,064	0,073	0,059	23,9	3,22	0,056			0,096	0,11	0,12	0,080
23	0,063	0,073	0,058	11,3	3,09	0,054			0,097	0,11	0,12	0,080
24	0,063	0,072	0,057	6,90	2,96	0,052			0,098	0,12	0,11	0,081
25	0,062	0,072	0,056	6,77	2,83	0,050			0,099	0,12	0,11	0,081
26	0,061	0,072	0,055	6,64	2,70	0,048			0,10	0,12	0,11	0,081
27	0,061	0,072	0,054	6,51	2,56	0,046			0,10	0,13	0,11	0,082
28	0,060	0,072	0,053	6,37	2,43	0,044			0,10	0,13	0,10	0,082
29	0,059	0,072	0,052	6,24	2,30	0,042			0,10	0,13	0,10	0,083
30	0,059		0,053	6,11	2,17	0,040			0,10	0,14	0,099	0,083
31	0,058		0,055		2,04					0,14		0,084
Средн.	0,065	0,070	0,064	—	4,01	0,52	0,013		0,095	0,11	0,14	0,082
Наиб.	0,072	0,073	0,072	—	5,98	1,91	0,038		0,12	0,14	0,17	0,096
Наим.	0,057	0,060	0,052	—	2,04	0,040			0,017	0,10	0,099	0,076

Средний годовой —. Наибольший —. Наименьший: 21/VII—31/VIII — стока не было.

57. р. БОЛЬШОЙ КАРАМАН — с. СОВЕТСКОЕ

Площадь водосбора 3 520 *км²*

Число	I	II	III	IV	V	VI	VII	VIII	IX	X	XI	XII
1	0,12	0 084	0,075	0,14	3,59	0,13	0,096	0,043	0,046	0,042	0,12	0,079
2	0,11	0,083	0,077	0,15	2,97	0,13	0,096	0,043	0,046	0,042	0,12	0,078
3	0,11	0,083	0,078	0,16	3,28	0,12	0,12	0,043	0,045	0,042	0,13	0,077
4	0,11	0,082	0,080	0,17	2,97	0,11	0,13	0,036	0,045	0,043	0,13	0,075
5	0,11	0,081	0,082	0,19	2,66	0,11	0,12	0,036	0,053	0,044	0,13	0,074
6	0,11	0,081	0,084	0,21	1,77	0,090	0,12	0,036	0,053	0,045	0,13	0,073
7	0,10	0,080	0,085	0,25	1,48	0,087	0,12	0,036	0,053	0,046	0,15	0,072
8	0,10	0,080	0,087	0,39	1,48	0,084	0,11	0,036	0,052	0,047	0,15	0,071
9	0,098	0,079	0,089	1,54	0,90	0,082	0,11	0,036	0,044	0,048	0,13	0,070
10	0,096	0,079	0,091	3,09	0,76	0,093	0,11	0,036	0,044	0,049	0,13	0,068
11	0,095	0,078	0,092	4,64	0,42	0,096	0,098	0,036	0,043	0,060	0,12	0,067
12	0,095	0,078	0,094	6,19	0,42	0,094	0,098	0,036	0,043	0,062	0,12)	0,066
13	0,094	0,077	0,096	7,74o	0,32	0,091	0,098	0,044	0,043	0,064	0,11	0,065
14	0,094	0,077	0,098	54,0•	0,32	0 084	0,098	0,045	0,042	0,056	0,11	0,064
15	0,093	0,076	0,099	229•	0,25	0,082	0,098	0,045	0,042	0,059	0,11	0,064
16	0,093	0,076	0,10	175o	0,25	0,086	0,088	0,037	0,042	0,061	0,10	0,063
17	0,092	0,076	0,10	102o	0,22	0,095	0,078	0,037	0,042	0,064	0,10	0,063
18	0,092	0,076	0,10	193•	0,20	0,10	0,074	0,037	0,042	0,066	0,096	0,062
19	0,091	0,076	0,11	92,1	0,16	0,10	0,074	0,045	0,042	0,070	0,093	0,061
20	0,090	0,075	0,11	24,8	0,12	0,10	0,078	0,053	0,041	0,073	0,092	0,061
21	0,090	0,075	0,11	18,5	0,22	0,10	0,080	0,053	0,041	0,076	0,091	0,060
22	0,089	0,075	0,11	12,2	0,25	0,098	0,080	0,054	0,041	0,081	0,089	0,06
23	0,089	0,074	0,11	8,95	0,18	0,088	0,065	0,046	0,040	0,10	0,088	0,059
24	0,088	0,074	0,12	7,67	0,16	0,096	0,065	0,046	0,040	0,10	0,087	0,060
25	0,088	0,074	0,12	8,10	0,16	0,11	0,060	0,046	0,040	0,10	0,086	0,060
26	0,087	0,074	0,12	6,87	0,16	0,096	0,060	0,046	0,040	0,10	0,085	0,061
27	0,086	0,074	0,12	6,08	0,15	0,096	0,060	0,046	0,040	0,10	0,084	0,062
28	0,086	0,073	0,13	4,97	0,14	0,096	0,060	0,054	0,040	0,10	0,082	0,062
29	0,085	0,073	0,13	6,87	0,15	0,096	0,061	0,054	0,041	0,10	0,081	0,063
30	0,085		0,13	4,61	0,14	0,096	0,051	0,054	0,041	0,10	0,080	0,064
31	0,084		0,14		0,13		0,043	0,046		0,10		0,065
Средн.	0,095	0,077	0,10	32,7	0,85	0,098	0,087	0,043	0,044	0,069	0,11	0,066
Наиб.	0,12	0,081	0,14	320	3,90	0,13	0,13	0,054	0,053	0,12	0,15	0,079
Наим.	0,084	0,073	0,074	0,14	0,12	0,076	0,043	0,036	0,040	0,042	0,080	0,059

Средний годовой 2,86. Наибольший 320 18/IV. Наименьший 0,036 4—12/VIII.

59. р. ТЕРЕШКА — с. КУРИЛОВКА

Площадь водосбора 7180 *км²*

Число	I	II	III	IV	V	VI	VII	VIII	IX	X	XI	XII
1	4,43	4,77	4,56	3,89	56,3	13,8	6,22	5,96	6,22	5,70	7,78	3,78
2	4,02	4,68	4,64	3,89	47,0	14,1	6,48	5,96	5,70	6,48	8,30	3,54
3	4,13	4,68	4,64	3,89	42,0	14,1	7,26	5,50	5,10	5,96	7,78	3,49
4	4,33	4,77	4,72	3,83	37,8	12,8	7,00	5,50	5,70	5,96	8,04	3,32
5	4,33	4,77	4,72	3,83	34,2	12,8	7,26	5,30	5,30	6,22	8,30	3,07
6	4,33	4,54	4,84	3,76	30,6	12,1	7,26	6,22	5,10	6,74	8,61	2,90
7	4,13	4,77	4,96	3,60	27,6	11,4	7,26	5,96	6,22	5,70	8,30	2,93
8	4,33	4,77	5,08	3,67	26,4	12,8	7,26	6,22	5,96	5,70	7,78	2,76
9	4,54	4,86	5,08	3,54	24,0	12,8	7,00	5,70	5,30	6,22	8,30	2,58
10	4,44	4,77	4,87	3,48	22,9	11,1	7,00	5,70	5,30	6,22	7,78	2,41
11	4,34	4,66	4,77	3,33	22,9	10,8	6,74	4,11	4,90	6,22	7,52	2,41
12	4,44	4,66	5,07	3,17	21,8	10,2	7,26	6,22	5,70	7,00	7,26	2,41
13	4,65	4,66	5,07	4,79	19,7	8,92	7,26	6,22	5,70	7,78	4,51)	*2,41
14	4,44	4,64	4,96	7,18	17,8	9,85	6,74	4,11	5,70	4,90	6,10)	*3,11
15	4,44	4,56	5,08	11,1o	17,1	9,54	7,26	5,30	5,30	4,90	7,47)	3,51
16	4,65	4,37	4,96	18,5o	17,1	9,54	7,00	5,10	5,10	6,48	6,68)	*3,63
17	4,65	4,37	4,96	34,4o	16,3	9,54	6,74	5,50	5,30	6,74	6,46)	*3,97
18	4,78	4,45	4,84	68,4o	15,6	9,54	8,92	5,70	5,10	5,70	6,24)	*4,19
19	4,65	4,55	4,72	92,9•	15,6	8,92	9,23	5,30	5,30	5,96	5,31)	*4,29
20	4,44	4,76	4,72	94,5•	14,8	8,61	7,00	5,70	5,30	5,70	5,26)	*4,42
21	4,34	4,55	4,60	91,8o	16,3	8,61	7,26	4,90	5,30	5,70	5,32)	4,42
22	4,34	4,56	4,66	84,4	17,8	8,30	3,71	5,30	5,70	5,96	5,23)	4,56
23	4,34	4,64	4,85	74,9	21,3	8,30	6,74	4,90	5,10	6,74	5,01)	4,45
24	4,04	4,72	4,82	66,8	20,8	8,04	6,74	5,30	5,30	6,48	4,62)	*4,56
25	4,24	4,44	4,72	74,9	17,8	7,78	6,74	5,50	6,22	6,74	4,90)	*4,79
26	4,34	4,44	4,41	86,5	16,7	7,52	5,50	5,30	5,50	6,74	4,67)	*4,69
27	4,35	4,64	4,11	104	15,6	4,70	6,48	6,22	5,70	6,22	4,43)	*4,69
28	4,35	4,56	4,28	108	14,8	7,00	6,74	6,74	5,70	10,8	4,20)	4,79
29	4,45	4,56	4,28	91,9	14,5	6,74	6,74	5,96	5,70	8,30	4,18*	4,79
30	4,25		4,16	73,5	14,1	6,74	6,74	5,70	5,30	8,30	4,02*	4,79
31	4,35		3,99		14,1		6,22	5,70		8,30		4,79
Средн.	4,38	4,63	4,71	41,1	22,9	9,90	6,90	5,57	5,49	6,53	6,35	3,76
Наиб.	4,78	4,86	5,08	110	61,8	14,5	11,4	7,52	6,74	13,4	8,61	4,93
Наим.	4,02	4,37	3,99	3,17	14,1	3,91	3,71	3,51	4,90	4,90	4,02	2,41

Средний годовой 10,2. Наибольший 110 28/IV. Наименьший 2,41 10—13/XII.

60. р. АЛАЙ — с. ПОКРОВСКОЕ

Площадь водосбора 1680 *км²*

Число	I	II	III	IV	V	VI	VII	VIII	IX	X	XI	XII
1	1,06	1,49	0,90	1,04	9,34	3,83	1,78	1,12	1,77	1,56	2,72	1,83
2	1,18	1,86	0,92	0,96	9,10	4,67	1,97	0,78	1,77	1,98	2,72	2,41
3	1,40	1,73	1,11	1,18	8,02	3,94	1,97	1,15	1,77	1,46	3,52	1,94
4	1,49	2,27	1,16	1,01	7,12	3,41	2,37	0,87	1,67	2,10	3,52	0,81
5	1,29	2,04	1,11	0,90	6,15	3,20	2,37	0,88	1,37	2,59	3,80	2,48
6	1,49	1,87	1,02	1,19	5,94	3,20	2,26	1,38	1,56	1,98	3,12	1,24
7	1,43	1,96	1,19	1,07	5,84	4,46	2,16	1,90	1,88	1,98	2,99	1,51
8	1,66	1,98	0,92	1,21	5,94	5,41	2,06	1,42	1,88	1,98	3,52	1,14
9	1,66	2,18	1,09	0,82	5,94	3,62	1,88	1,84	2,22	1,98	1,98	1,57
10	1,66	1,75	1,41	1,09	5,94	3,10	1,78	0,20	1,98	1,77	2,85	1,34
11	1,77	2,21	1,48	1,67	5,41	2,78	0,81	2,00	1,37	2,22	2,22	1,13
12	1,74	1,84	1,16	2,16	5,09	2,68	0,46	1,91	1,98	1,77	2,22	1,79
13	1,77	1,87	1,23	2,53	4,88	2,68	1,97	1,73	1,37	2,47	3,38	1,47
14	1,57	1,62	0,94	5,25	4,67	2,78	1,08	1,96	1,18	1,77	2,27	2,11
15	1,88	2,06	1,09	9,52	4,56	2,57	1,97	1,18	1,37	2,22	1,56	1,78
16	1,95	1,83	1,13	17,3	4,46	2,57	1,78	1,77	1,77	1,98	1,50	2,31
17	1,92	1,58	1,06	31,8	4,36	2,57	1,78	1,98	1,00	1,37	1,45	1,40
18	1,86	1,72	1,28	42,3	4,46	2,47	1,60	1,18	1,00	2,22	0,92	2,10
19	1,75	1,52	1,13	47,4o	4,46	2,47	1,51	1,88	1,18	2,10	1,17	1,90
20	1,98	1,79	1,02	24,4	5,20	2,57	1,08	1,77	1,98	2,10	1,05	1,98
21	1,92	1,26	1,24	20,1	6,15	2,47	0,95	1,98	1,88	1,88	0,69	1,82
22	1,76	1,34	1,42	15,7	7,23	2,37	1,97	2,22	1,77	1,77	0,66	2,04
23	1,71	1,43	0,99	13,7	7,01	2,37	1,97	1,67	1,77	2,22	0,81	1,95
24	1,84	0,93	1,39	14,3	5,41	2,16	1,15	1,77	1,67	1,98	1,95	1,74
25	1,98	1,09	0,85	19,8	4,46	2,16	1,08	1,77	1,98	1,98	2,20	1,56
26	2,16	1,06	0,79	34,7	4,04	2,06	1,42	1,77	2,35	1,98	1,79	1,80
27	2,07	1,12	0,88	26,2	3,83	1,97	1,42	1,98	1,56	2,47	1,58	1,52
28	2,07	0,79	1,14	26,2	3,62	1,97	1,08	1,56	1,77	2,10	0,96	1,57
29	2,04	0,96	1,14	17,2	3,83	1,88	1,24	1,77	2,47	2,72	2,06	1,81
30	1,95		1,18	11,6	4,04	1,88	0,95	1,67	2,59	2,99	2,44	1,69
31	1,69		1,25		3,83		1,10	1,98		2,85		2,03
Средн.	1,73	1,63	1,12	13,1	5,49	2,88	1,58	1,58	1,73	2,08	2,12	1,73
Наиб.	2,18	2,50	1,52	65,5	9,46	5,41	2,99	2,59	2,99	3,39	4,07	2,72
Наим.	1,03	0,59	0,54	0,46	3,62	1,88	0,080	0,16	0,24	0,84	0,24	0,67

Средний годовой 3,06. Наибольший 65,5. 19/IV. Наименьший 0,080 12/VII.

61. р. КАЗАНЛА — с. КУРИЛОВКА

Площадь водосбора 390 *км²*

Число	I	II	III	IV	V	VI	VII	VIII	IX	X	XI	XII
1	0,24	0,21)	0,10)	0,43	1,54	0,73	0,45	0,17	0,30	0,63	0,45	0,68)
2	0,28	0,16)	0,21)	0,57	1,25	0,73	0,68	0,30	0,37	0,37	0,37	0,53)
3	0,19	0,11	0,16)	0,71	1,10	0,49	0,49	0,30	0,37	0,33	0,53	0,84)
4	0,22	0,088	0,24	0,82	0,97	0,53	0,58	0,49	0,37	0,37	0,30	1,40)
5	0,22	0,076	0,24	0,58	0,97	0,49	0,45	0,30	0,53	0,37	0,37	0,53)
6	0,26	0,088	0,13	0,48	0,97	0,84	0,37	0,33	0,30	0,37	0,45	0,45)
7	0,22	0,17	0,19	0,44	0,97	0,78	0,37	0,37	0,23	0,63	0,30	0,73)
8	0,24)	0,086)	0,24	0,48	1,17	0,49	0,45	0,13	0,23	0,37	0,30	0,97)
9	0,26	0,16)	0,13	0,53	0,84	0,49	0,37	0,30	0,23	0,41	0,30	0,73)
10	0,37	0,10)	0,13	0,53	0,84	0,45	0,37	0,33	0,20	0,49	0,37	0,73)
11	0,24	0,10)	0,19	0,58	0,78	0,53	0,45	0,17	0,17	0,37	0,37	0,71
12	0,21	0,10)	0,098	1,28	0,78	0,73	0,41	0,45	0,17	0,26	0,37	0,54)
13	0,19	0,10)	0,16	2,12	0,73	0,53	0,30	0,20	0,33	0,23	0,45	0,27)
14	0,27	0,19)	0,24)	6,50	0,73	0,45	0,45	0,30	0,23	0,45	0,17)	0,20)
15	0,21)	0,17	0,34)	10,3o	0,68	0,53	0,45	0,41	0,23	0,45	0,17)	0,25)
16	0,070	0,17	0,19)	11,0	0,63	0,53	0,53	0,45	0,45	0,37	0,37)	0,30)
17	0,19	0,17	0,24	11,3	0,63	0,53	0,45	0,49	0,37	0,33	0,23)	0,23)
18	0,19	0,088	0,24	9,10	0,45	0,53	0,49	0,37	0,37	0,33	0,30	0,22)
19	0,21	0,27	0,19)	4,41	0,58	0,45	0,49	0,49	0,37	0,58	0,30	0,22)
20	0,24	0,11	0,27)	2,46	0,73	0,37	0,49	0,15	0,30	0,53	0,15)	0,21)
21	0,19	0,088	0,24)	3,71	2,46	0,37	0,45	0,26	0,37	0,58	0,30)	0,11)
22	0,19	0,10)	0,19)	1,62	1,10	0,41	0,37	0,20	0,20	0,37	0,30)	0,20)
23	0,21	0,21)	0,19)	3,12	0,78	0,53	0,30	0,17	0,33	0,37	0,37)	0,21)
24	0,21	0,44)	0,24	4,15	0,73	0,45	0,33	0,17	0,30	0,33	0,15)	0,32)
[illegible]	0,21	0,12)	0,21	4,15	0,63	0,33	0,41	0,30	0,37	0 23	0,53)	0,26)
[illegible]	0,10	0,21)	0,36	3,28	0,63	0,53	0,37	0,33	0,45	0,30	0,30)	0,23)
[illegible]	0,10	0 21	0,61	2,79	0,63	0,37	0,26	0,58	0,37	0,37	0,30)	0,29)
[illegible]	0,19	0,19)	0,85	2,39	0,91	0,45	0,41	0,53	0,23	0,37	0,37)	0,23)
[illegible]	0,19	0,19)	0,52	1,69	0,78	0,41	0,41	0,45	0,20	0,53	0,37)	0,15)
30	0,21		0,36	1,54	0,73	0,37	0,37	0,37	0,53	0,45	1,04)	0,15)
31	0,21)		0,36		0,84		0,37	0,37		0,33		0,14)
Средн.	0,21	0,15	0,26	3,10	0,89	0,51	0,42	0,33	0,32	0,40	0,36	0,42
Наиб.	0,48	1,07	1,91	19,3	3,45	1,17	0,97	0,63	3,37	0,91	1,84	1,69
Наим.	0,070	0,062	0,070	0,37	0,23	0,20	0,10	0,10	0,10	0,15	0,13	0,062

Средний годовой 0,61. Наибольший 19,3 17/IV. Наименьший 0,062 4/II, 31/XII.

64. р. ЕРУСЛАН — р. п. КРАСНЫЙ КУТ

Площадь водосбора 1410 *км²*

Число	I	II	III	IV	V	VI	VII	VIII	IX	X	XI	XII
1					—							
2					—							
3					—		—					
4							9,62					
5				*0,11*			4,02					
6				*0,21*	—							
7				*0,32*	2,25							
8				*0,42*			7,02					
9				*0,53*								
10				*0,63*								
11				0,74							)	
12				2,96								
13				16,6								
14				43,5o								
15				101o								
16				123•								
17				107•								
18				133•								
19				85,9								
20				30,1								
21				16,6								
22				12,0								
23				9,16								
24				3,34								
25												
26												
27				2,70								
28												
29												
30												
31												
Средн.				23,0	*0,073*	*0,67*						
Наиб.				140	5,46	12,0						
Наим.												

Средний годовой 1,98. Наибольший 140 18/IV. Наименьший: 1/I—4, 25, 26, 28—30/IV, 4, 5, 8/V—2, 6, 7, 9/VII—31/XII — стока не было.

65. р. ЕРУСЛАН — с. ПЕСЧАНКА

Площадь водосбора 4200 *км²*

Число	I	II	III	IV	V	VI	VII	VIII	IX	X	XI	XII
1	0,41	0,31	0,43	0,86	30,9	2,44	1,58	1,78	0,93	0,82	0,82	0,45
2	0,41	0,31	0,44	0,88	25,1	2,48	1,61	1,72	0,88	0,82	0,85	0,50
3	0,41	0,31	0,45	0,94	16,3	2,36	1,72	1,58	0,85	0,82	0,85	0,52
4	0,40	0,31	0,46	1,01	12,0	2,17	1,85	1,52	0,72	0,82	0,85	0,52
5	0,39	0,32	0,47	1,16	9,43	2,06	1,72	1,61	0,77	0,80	0,85	0,52
6	0,40	0,32	0,47	1,75п	8,05	2,06	1,72	1,52	0,72	0,80	0,82	0,52
7	0,38	0,32	0,46	2,48	6,79	1,92	1,68	1,42	0,77	0,80	0,82	0,53
8	0,40	0,32	0,49	2,90	6,24	1,89	1,58	1,32	0,80	0,82	0,82	0,50
9	0,38	0,33	0,52	3,27	5,62	1,82	1,68	1,39	0,77	0,85	0,82	0,49
10	0,38	0,33	0,53	3,94п	5,05	1,72	1,72	1,36	0,72	0,75	0,82	0,47
11	0,38	0,33	0,56	4,50п	4,71	1,72	1,72	1,23	0,77	0,77	0,82	0,45
12	0,38	0,33	0,58	5,28	4,30	1,58	1,72	1,20	0,68	0,82	0,80)	0,47
13	0,38	0,34	0,60	6,80	3,99	1,65	1,72	1,15	0,68	0,77	0,59)	0,45
14	0,36	0,34	0,60	14,3о	3,87	1,61	1,72	1,15	0,72	0,77	0,63)	0,45
15	0,35	0,33	0,61	61,4о	3,76	1,65	1,82	1,18	0,82	0,80	0,72)	0,47
16	0,34	0,34	0,60	91,3•	3,70	1,78	1,92	1,15	0,72	0,75	0,88)	0,48
17	0,36	0,34	0,60	133о	3,48	1,65	2,06	1,12	0,72	0,77	0,72)	0,43
18	0,33	0,36	0,63	190	3,53	1,58	2,21	1,04	0,72	0,80	0,80)	0,43
19	0,34	0,35	0,64	209	3,40	1,78	2,32	1,09	0,80	0,80	0,77)	0,43
20	0,34	0,36	0,66	200	3,44	1,75	2,51	1,15	0,80	0,80	0,74	0,43
21	0,33	0,35	0,69	184	3,70	1,72	2,51	1,26	0,82	0,80	0,72	0,44
22	0,33	0,36	0,72	127	3,53	1,72	2,55	1,20	0,82	0,80	0,71	0,43
23	0,33	0,36	0,69	64,8	3,26	1,72	2,55	1,04	0,77	0,82	0,69	0,43
24	0,32	0,38	0,67	37,4	3,08	1,72	2,48	1,06	0,82	0,82	0,65	0,42
25	0,32	0,39	0,65	26,6	3,00	1,68	2,44	1,09	0,82	0,82	0,64	0,42
26	0,33	0,40	0,66	20,9	2,83	1,52	2,28	1,04	0,82	0,82	0,63	0,40
27	0,32	0,40	0,67	17,2	2,83	1,58	2,21	1,04	0,82	0,88	0,63	0,40
28	0,32	0,41	0,73	14,2	2,67	1,32	2,14	0,98	0,82	0,90	0,60	0,42
29	0,32	0,43	0,75	12,3	2,59	1,45	2,06	0,98	0,82	0,85	0,55	0,42
30	0,31		0,76	11,3	2,51	1,45	1,99	0,93	0,82	0,88	0,47	0,42
31	0,32		0,80		2,51		1,92	0,98		0,82		0,42
Средн.	0,36	0,35	0,60	48,3	6,33	1,78	1,99	1,23	0,78	0,81	0,74	0,46
Наиб.	0,41	0,43	0,83	212	33,5	2,48	2,59	1,82	0,95	0,90	0,88	0,55
Наим.	0,31	0,31	0,43	0,84	2,51	1,23	1,52	0,93	0,59	0,68	0,44	0,40

Средний годовой 5,31. Наибольший 212 19/IV. Наименьший 0,31 30/I, 1—4/II.

67. р. АЩЕ-УЗЕК (ГОРЬКАЯ) — з. БИСАЛЯ

Площадь водосбора —.

Число	I	II	III	IV	V	VI	VII	VIII	IX	X	XI	XII
1					5,72	*2,60*						
2					4,68	*2,46*						
3					3,32	*2,32*						
4					2,68	*2,18*						
5					2,92	*2,04*						
6					2,60	*1,90*						
7					1,90	*1,90*						
8					2,32	*1,97*						
9					1,90	*1,90*						
10					1,27	*1,69*						
11					0,85	*1,48*						
12					0,92	*1,20*						
13					0,78	*1,06*						
14					0,40	*0,92*						
15					0,050	*0,78*						
16						*0,92*						
17				3,72о		*0,92*						
18				26,0о		*1,06*						
19				64,4о		*1,34*						
20				46,8		*1,62*						
21				26,6		*1,76*						
22				17,3	*0,000*	*1,55*						
23				14,1	*0,92*	*1,34*						
24				12,8	*1,06*	*0,99*						
25				12,2	*0,99*	*0,71*						
26				11,4	*1,76*	*0,40*						
27				10,3	*2,68*	*0,20*						
28				8,51	*2,92*	*0,000*						
29				7,18	*2,84*							
30				6,44	*2,92*							
31					*2,76*							
Средн.				8,92	*1,65*	*1,31*						
Наиб.				68,3	5,90	*2,60*						
Наим.												

Средний годовой *0,99*. Наибольший 68,3 19/IV. Наименьший: 1/I—16/IV, 16—21/V, 29/VI—31/XII — стока не было.

68. р. АЩЕ-УЗЕК (ГОРЬКАЯ) — з. КУЙГЕН-КУЛЬ

Площадь водосбора —.

Число	I	II	III	IV	V	VI	VII	VIII	IX	X	XI	XII
1					8,81	0,41	0,92					
2					7,95	0,34	0,92					
3					7,10	0,20	0,84					
4					6,11	0,15	0,77					
5					5,16	0,12	0,77					
6					4,27	0,34	0,70					
7					3,69	0,77	0,63					
8					3,27	1,48	0,56					
9					3,14	1,70	0,48					
10					2,89	1,91	0,34					
11					2,63	2,01	0,30					
12					2,38	2,12	0,30					
13					2,12	2,12	0,30					
14					2,12	2,12	0,27					
15					1,91	2,12	0,27					
16					1,70	2,12	0,20					
17					1,59	2,25	0,15					
18				24,2	1,38	2,12	0,15					
19				25,3	1,17	2,12	0,13					
20				37,7о	0,99	2,01	0,12					
21				47,6о	0,92	1,91	0,095					
22				61,2о	0,92	1,80	0,095					
23				55,0о	0,92	1,70	0,082					
24				44,3	0,92	1,59	0,070					
25				28,9	0,77	1,48	0,058					
26				20,0	0,84	1,38	0,045					
27				15,2	0,77	1,27	0,020					
28				13,1	0,77	1,06	0,020					
29				11,7	0,77	1,06						
30				10,2	0,63	1,06						
31					0,48							
Средн.				13,1	2,55	1,43	0,31					
Наиб.				63,0	9,33	2,38	0,92					
Наим.					0,48	0,12						

Средний годовой 1,46. Наибольший 63,0 22/IV. Наименьший: 1/I—17/IV, 29/VII—31/XII — стока не было.

70. р. МАЛЫЙ УЗЕНЬ — с. АЛЕКСАШКИНО

Площадь водосбора 1910 *км²*

Число	I	II	III	IV	V	VI	VII	VIII	IX	X	XI	XII
1					1,15	0,14						
2					0,88	0,14						
3					0,73	0,080						
4					0,60	0,080						
5					0,60	0,060						
6					0,60	0,060						
7					0,47	0,040						
8				*0,028*	0,47	0,020						
9				*0,14*	0,42							
10				*0,21*	0,38							
11				*0,25*	0,38		0,040					
12				*0,28*	0,38		0,24					
13				*0,38*	0,38		0,29					
14				*0,65*	0,33		0,29					
15				2,02	0,33		0,29					
16				53,9	0,33		0,21					
17				122•	0,33		0,18					
18				366•	0,33		0,14					
19				247о	0,33		0,11					
20				87,3	0,74		0,080					
21				36,6	1,06		0,060					
22				26,9	0,79		0,040					
23				14,4	3,84		0,060					
24				10,1	2,43		0,080					
25				7,70	0,88		0,080					
26				5,68	0,47		0,080					
27				3,84	0,38		0,080					
28				2,02	0,29		0,080					
29				1,95	0,21		0,080					
30				2,02	0,21		0,040					
31					0,14		0,020					
Средн.				33,0	0,67	0,010	0,083					
Наиб.				490	5,04	0,14	0,33					
Наим.					0,14							

Средний годовой 2,82. Наибольший 490 18/IV. Наименьший: 1/I—7/IV, 9/VI—10/VII, 1/VIII—31/XII — стока не было.

71. р. МАЛЫЙ УЗЕНЬ — с. МАЛЫЙ УЗЕНЬ

Площадь водосбора 3930 *км²*

Число	I	II	III	IV	V	VI	VII	VIII	IX	X	XI	XII
1					9,80	1,40	0,15					
2					7,80	1,32	0,15					
3					4,96	1,40	0,21					
4					3,30	1,58	0,29					
5					2,80	1,40	0,26					
6					2,70	1,40	0,31					
7				*0,002*	2,50	1,25	0,31					
8				*0,004*	2,50	1,17	0,26					
9				*0,006*	2,21	1,09	0,21					
10				*0,008*	1,85	0,94	0,21					
11				*0,010*	1,58	0,78	0,21					
12				*0,29*	1,40	0,63	0,15				)	
13				*0,56*	1,25	0,58	0,15				)	
14				*0,84*	1,09	0,52	0,15					
15				*1,12*	0,78	0,47	0,10					
16				*16,0*	0,78	0,47	0,10					
17				130п	0,63	0,50	0,083					
18				187•	0,63	0,52	0,083					
19				281•	0,58	0,55	0,067					
20				311•	0,58	0,52	0,050					
21				200о	0,71	0,52	0,050					
22				94,4	0,94	0,50	0,033					
23				52,3	1,40	0,47	0,033					
24				36,7	1,76	0,47	0,017					
25				27,6	1,94	0,44	0,017					
26				21,8	1,76	0,36	0,004					
27				15,9	1,58	0,31						
28				11,9	1,58	0,26						
29				11,4	1,58	0,21						
30				9,80	1,67	0,18						
31					1,58							
Средн.				47,0	2,14	0,74	0,12					
Наиб.				319	10,0	1,58	0,34					
Наим.					0,55	0,15						

Средний годовой 4,17. Наибольший 319 20/IV. Наименьший: 1/I—6/IV, 27/VII—31/XII — стока не было.

72. р. МАЛЫЙ УЗЕНЬ — с. КОК-ТЕРЕК (клх. ПРАВДА)

Площадь водосбора —.

Число	I	II	III	IV	V	VI	VII	VIII	IX	X	XI	XII
1					*0,22*							
2					*0,17*							
3					*0,12*							
4					*0,074*							
5					0,026							
6					0,022							
7					0,018							
8					0,014							
9					0,009							
10					0,005							
11					0,001							
12					0,001							
13												
14												
15												
16				0,004								
17				0,29								
18				0,20								
19				0,10								
20				0,31								
21				0,52								
22				0,73								
23				0,59)								
24				0,45)								
25				0,43)								
26				0,41)								
27				0,39)								
28				0,37)								
29				*0,32*)								
30				*0,27*)								
31												
Средн.				0,18	0,022							
Наиб.				0,73	*0,32*							
Наим.												

Средний годовой 0,017. Наибольший —. Наименьший: 1/I—15/IV, 13/V—31/XII — стока не было.

74. р. БОЛЬШОЙ УЗЕНЬ — г. НОВОУЗЕНСК

Площадь водосбора 7480 *км²*

Число	I	II	III	IV	V	VI	VII	VIII	IX	X	XI	XII
1					27,1	0,21	0,086	0,049				
2					23,7	0,21	0,081	0,042				
3					21,2	0,15	0,086	0,037				
4					19,1	0,12	0,090	0,032				
5					16,1	0,10	0,095	0,030				
6					10,7	0,095	0,095	0,028				
7					6,42	0,090	0,095	0,025				
8					5,65	0,090	0,095	0,022				
9					5,00	0,090	0,095	0,018				
10					4,40	0,086	0,090	0,016				
11					3,86	0,086	0,090	0,014				
12					3,46	0,086	0,090	0,011			)	
13				0,17	2,93	0,086	0,095	0,009				
14				1,27	2,54	0,086	0,095	0,007				
15				4,80	2,27	0,086	0,086	0,004				
16				20,7	2,27	0,090	0,081	0,002				
17				56,0	2,01	0,095	0,076					
18				170•	2,01	0,095	0,073					
19				370•	1,75	0,15	0,068					
20				653•	1,62	0,21	0,081					
21				756•	1,50	0,21	0,081					
22				664о	1,24	0,15	0,081					
23				532о	0,99	0,15	0,081					
[illegible]				379	0,76	0,15	0,076					
[illegible]				253	0,65	0,12	0,073					
[illegible]				175	0,54	0,12	0,070					
[illegible]				120	0,54	0,10	0,068					
28				76,4	0,45	0,095	0,062					
29				49,4	0,36	0,090	0,059					
30				34,8	0,27	0,090	0,059					
31					0,24		0,057					
Средн.				144	5,54	0,12	0,081	0,012				
Наиб.				762	28,4	0,21	0,095	0,049				
Наим.					0,21	0,086	0,057					

Средний годовой 12,5. Наибольший 762 21/IV. Наименьший: 1/I—12/IV, 17/VIII—31/XII — стока не было.

75. р. БОЛЬШОЙ УЗЕНЬ — пос. РУССКАЯ ТАЛОВКА

Площадь водосбора —.

Число	I	II	III	IV	V	VI	VII	VIII	IX	X	XI	XII
1					45,6							
2					27,5							
3					18,0							
4					11,1							
5												
6												
7												
8												
9												
10												
11												
12												
13											)о	
14												
15												
16												
17												
18				127								
19				254								
20				380								
21				507п								
22				634•								
23				873о								
24				693о								
25				601о								
26				414								
27				296								
28				201								
29				126								
30				78,6								
31												
Средн.				173	3,30							
Наиб.				1020	51,3							
Наим.												

Средний годовой 14,7. Наибольший 1020 23/IV. Наименьший: 1/I—17/IV, 5/V—31/XII — стока не было.

76. р. БОЛЬШОЙ УЗЕНЬ — уроч. ДУКЕН

Площадь водосбора —.

Число	I	II	III	IV	V	VI	VII	VIII	IX	X	XI	XII
1					67,5							
2					55,0							
3					51,3							
4					44,2							
5					40,9							
6					35,0							
7					35,0							
8					29,5							
9					24,4							
10					24,4							
11					17,9							
12					11,4							
13					7,60							
14					3,80							
15												
16												
17												
18												
19												
20												
21												
22				27,2								
23				54,4п								
24				81,6•								
25				109								
26				*136*								
27				*134*								
28				103								
29				92,4								
30				77,6								
31												
Средн.				27,2	14,4							
Наиб.				*136*	72,4							
Наим.												

Средний годовой 3,47. Наибольший *136* 26/IV. Наименьший: 1/I—21/IV, 15/V—31/XII — стока не было.

77. р. АЛТАТА — с. АЛТАТА

Площадь водосбора 3630 *км²*

Число	I	II	III	IV	V	VI	VII	VIII	IX	X	XI	XII
1					4,26	0,12						
2					2,75	0,098						
3					1,90	0,074						
4					1,44	0,050						
5					0,78	0,035						
6					0,40	0,020						
7					0,25	0,015						
8					0,17	0,005						
9					0,11							
10					0,086							
11					0,074							
12					0,062							
13					0,050							
14					0,035							
15					0,020							
16					0,005							
17				—								
18				178								
19				580•								
20				639•								
21				423о	0,005							
22				313								
23				178								
24				95,7								
25				60,9	0,78							
26				35,9	3,50							
27				19,7	1,22							
28				13,6	0,48							
29				10,0	0,34							
30				8,22	0,27							
31					0,19							
Средн.				*85,2*	0,62	0,014						
Наиб.				708	5,17	0,14						
Наим.												

Средний годовой 7,15. Наибольший 708 20/IV. Наименьший: 1/I—16/IV, 17—20, 22—24/V, 9/VI—31/XII — стока не было.

78. р. ЧЕРТАНЛА — х. ХЛЕБОРОБ

Площадь водосбора 294 *км²*

Число	I	II	III	IV	V	VI	VII	VIII	IX	X	XI	XII
1					0,098	0,003						
2					0,092							
3					0,072							
4					0,061							
5				*0,003*	0,056							
6				*0,005*	0,056							
7				*0,008*	0,056							
8				*0,011*	0,056							
9				*0,014*	0,050							
10				*0,016*	0,040							
11				*0,019*	0,034							
12				*0,022*	0,034						)	
13				*0,024*	0,028							
14				0,027	0,021							
15				0,74	0,015							
16				11,1п	0,009							
17				24,2•				0,25				
18				54,4•				0,51				
19				41,5	0,003			0,079				
20				23,4	0,085			0,037				
21				17,7	0,19			0,028				
22				10,1	0,072			0,015				
23				6,58	0,040			0,009				
24				5,11	0,040			0,009				
25				3,24	0,021			0,003				
26				0,62	0,009							
27				0,67	0,009							
28				0,37	0,009							
29				0,13	0,009							
30				0,13	0,009							
31					0,003							
Средн.				6,67	0,041			0,030				
Наиб.				62,6	0,31	0,003		5,97				
Наим.												

Средний годовой 0,56. Наибольший 62,6 18/IV. Наименьший: 1/I—4/IV, 17, 18/V, 2/VI—16, 26/VIII—31/XII — стока не было.

81. р. КУШУМ — х. БЫКОВ

Площадь водосбора —.

Число	I	II	III	IV	V	VI	VII	VIII	IX	X	XI	XII
1					7,80	9,35						
2					6,84	8,16						
3					5,88	6,96						
4					4,91	5,76						
5					3,95	4,57						
6					2,99	3,96						
7					5,72	3,34						
8					8,44	2,73						
9					11,2	2,11						
10					13,9	1,50					)	
11					17,1	1,00				)	)	
12					20,1	0,50						
13					20,8							
14					21,6							
15					21,1							
16					20,6							
17					20,1							
18					19,6					)		
19				—	19,1					)		
20				—	19,4					)		
21				—	19,6							
22				—	19,8							
23				—	20,1							
24				—	18,9							
25				—	17,7					)		
26				—	16,5							
27				—	15,3							
28				16,2	14,1							
29				11,1	12,9					)		
30				8,76	11,7							
31					10,5							
Средн.	—	—	—	—	14,5	1,66						
Наиб.	—	—	—	—	21,6	9,35						
Наим.	—	—	—	—	2,99							

Средний годовой —. Наибольший —. Наименьший: 1/I—18/IV, 13/VI—31/XII — стока не было.

82. р. КУШУМ — пос. ПЯТИМАР

Площадь водосбора —.

Число	I	II	III	IV	V	VI	VII	VIII	IX	X	XI	XII
1	—	—	—	—	21,5	13,9	2,25					
2	—	—	—	—	27,5	13,5	2,25					
3	—	—	—	—	23,7	12,5	2,15					
4	—	—	—	—	19,4	11,8	2,25					
5	—	—	—	—	16,8	11,8	2,15					
6	—	—	—	—	15,7	11,1	2,15					
7	—	—	—	—	12,8	11,1	2,15					
8	—	—	—	—	12,8	10,1	2,05					
9	—	—	—	—	10,8	8,50	1,95					
10	—	—	—	—	8,30	8,20	1,34					
11	—	—	—	—	6,00	6,76	0,60					
12	—	—	—	—	6,32	6,22						
13	—	—	—	—	6,64	5,45						
14	—	—	—	—	6,96	5,20						
15	—	—	—	—	7,28	4,70						
16	—	—	—	—	7,60	5,20						
17	—	—	—	—	*7,80*	5,45						
18	—	—	—	—	*8,00*	4,95						
19	—	—	—	—	*9,80*	4,34						
20	—	—	—	—	*11,6*	3,98						
21	—	—	—	—	*12,8*	3,65						
22	—	—	—	—	*13,9*	3,65						
23	—	—	—	—	*13,6*	3,35						
24	—	—	—	—	*13,4*	3,05						
25	—	—	—	—	*13,1*	2,93						
26	—	—	—	—	*13,6*	2,69						
27	—	—	—	—	*14,1*	2,57						
28	—	—	—	—	*14,6*	2,35						
29	—	—	—	—	15,1	2,25						
30	—		—	—	14,7	2,15						
31	—		—		14,7							
Средн.	—	—	—	—	*12,9*	6,45	0,69					
Наиб.	—	—	—	—	*28,6*	13,9	2,25					
Наим.	—	—	—	—	6,00	2,15						

Средний годовой —. Наибольший *28,6* 2/V. Наименьший —.

83. р. УРАЛ — г. ВЕРХНЕУРАЛЬСК

Площадь водосбора 2720 *км²*

Число	I	II	III	IV	V	VI	VII	VIII	IX	X	XI	XII
1	0,45	0,24	0,19	0,24	62,3	8,04	4,34	1,07	0,72	0,75	1,06	0,46
2	0,45	0,22	0,18	0,25	54,6	7,56	4,12	0,95	0,72	0,77	1,12	0,35
3	0,41	0,21	0,18	0,25	50,5	7,08	3,70	0,95	0,72	0,80	1,09	0,43
4	0,41	0,22	0,18	0,25	44,4	6,12	3,50	0,95	0,72	0,82	1,03	0,38
5	0,39	0,22	0,18	0,26	38,2	6,12	3,10	0,84	0,72	0,85	1,09	0,33
6	0,40	0,23	0,22	0,21	34,6	5,68	3,50	0,84	0,72	0,87	1,12	0,31
7	0,42	0,24	0,22	0,20	32,3	5,23	3,50	0,72	0,72	0,90	1,12	0,31
8	0,43	0,22	0,22	0,20	31,4	5,23	3,90	0,72	0,72	0,92	1,09	0,29
9	0,44	0,22	0,22	0,21	30,5	5,01	3,70	0,72	0,63	0,95	0,97	0,24
10	0,46	0,23	0,23	0,21	32,8	5,01	3,90	0,72	0,55	0,97	0,94	0,22
11	0,49	0,25	0,23	0,21	31,4	4,79	3,50	0,72	0,55	0,99	0,96	0,19
12	0,50	0,23	0,23	0,21	29,7	4,57	3,90	0,72	0,55	1,02	0,96	0,17
13	0,45	0,23	0,23	0,40	29,2	4,34	3,90	0,72	0,55	1,04	0,89	0,16
14	0,44	0,24	0,23	0,50	28,3	4,12	3,50	0,72	0,55	1,06	0,91	0,15
15	0,41	0,23	0,24	0,54	27,5	3,90	3,30	0,72	0,55	1,08	0,95	0,14
16	0,39	0,24	0,24	0,68	26,8	3,90	3,10	0,72	0,46	1,11	0,90	0,13
17	0,39	0,22	0,24	0,85	25,6	3,70	3,10	0,72	0,46	1,13	0,90	0,14
18	0,39	0,23	0,24	1,24	24,9	4,12	2,72	0,72	0,55	1,15	0,91	0,12
19	0,39	0,19	0,25	1,88	24,5	5,01	2,55	0,72	0,55	1,18	0,83	0,11
20	0,40	0,19	0,25	2,77	23,4	7,08	2,37	0,63	0,46	1,20	0,79	0,11
21	0,40	0,19	0,25	4,78	21,9	8,04	2,02	0,72	0,55	1,19	0,73	0,10
22	0,41	0,20	0,26	6,83	20,9	8,52	2,02	0,63	0,55	1,18	0,68	0,069
23	0,40	0,20	0,26	10,4	19,8	8,04	1,73	0,72	0,55	1,18	0,61	0,096
24	0,38	0,20	0,27	13,7	18,1	6,60	1,73	0,72	0,55	1,17	0,55	0,099
25	0,40	0,20	0,27	21,4	16,5	5,23	1,59	0,72	0,63	1,16	0,56	0,10
26	0,37	0,20	0,27	41,3•	15,3	4,79	1,44	0,72	0,63	1,16	0,52	0,098
27	0,37	0,19	0,28	43,1•	14,1	3,90	1,44	0,72	0,63	1,15	0,52	0,081
28	0,35	0,19	0,23	55,8	12,6	3,90	1,30	0,63	0,72	1,14	0,52	0,078
29	0,33	0,19	0,24	57,6	11,5	4,12	1,18	0,72	0,72	1,12	0,49	0,067
30	0,28		0,24	64,2	10,0	4,34	1,18	0,72	0,72	0,71	0,49	0,061
31	0,26		0,24		9,01		1,18	0,72		0,90		0,062
Средн.	0,40	0,22	0,23	11,0	27,5	5,47	2,77	0,75	0,61	1,02	0,84	0,18
Наиб.	0,51	0,25	0,28	65,1	63,2	8,77	4,57	1,07	0,72	1,20	1,12	0,46
Наим.	0,25	0,18	0,18	0,20	8,52	3,70	1,07	0,63	0,46	0,61	0,46	0,061

Средний годовой 4,25. Наибольший 65,1 30/IV. Наименьший 0,061 30/XII.

85. р. УРАЛ — с. КИЗИЛЬСКОЕ

Площадь водосбора 15 900 *км²*

Число	I	II	III	IV	V	VI	VII	VIII	IX	X	XI	XII
1	0,34	0,21	0,090	0,052	183	30,0	9,30	2,11	1,64	3,45	1,58	0,65
2	0,35	0,20	0,090	0,060	186	26,3	7,78	2,11	1,64	3,18	1,89	0,74
3	0,38	0,20	0,090	0,067	184	24,6	7,78	2,11	1,24	2,63	1,46	0,69
4	0,41	0,20	0,092	0,040	168	24,6	7,78	1,85	1,24	2,63	2,10	0,64
5	0,62	0,19	0,080	0,014	146	24,6	8,92	1,64	1,24	2,63	1,49	0,60
6	0,48	0,19	0,069	0,11	142	20,0	10,1	1,64	1,43	2,63	1,60	0,62
7	0,44	0,16	0,071	0,19	136	20,0	12,8	1,64	1,24	2,37	1,53	0,56
8	0,43	0,19	0,082	0,22	128	19,3	13,2	1,64	1,24	2,11	0,80	0,56
9	0,46	0,18	0,083	0,23	126	16,6	11,4	1,64	1,24	2 11	1,14	0,57
10	0,56	0 18	0,095	0,27	131	12,3	9,30	1,43	1,24	2,37	1,08	0,57
11	0,61	0,17	0,073	0,32	127	12,8	7,78	1,64	1,24	2,37	1,16	0,58
12	0,60	0,15	0,073	0,30	113	13,7	7,04	1,64	1,24	1,64	1,24	0,52
13	0,58	0,12	0,074	2,40	101	12,3	7,04	1,64	1,24	2,37	1,07	0,58
14	0,54	0,13	0,086	5,78	89,4	11,4	7,78	2,11	1,43	2,11	0,70	0,58
15	0,50	0,15	0,086	4,73	86,8	12,8	7,04	1,85	1,43	2,11	0,67	0,52
16	0,43	0,12	0,074	5,21	78,0	11,9	6,33	2,11	1,43	2,11	0,41	0,51
17	0,37	0,092	0,086	7,31	61,0	11,0	6,69	2,11	1,24	1,90	0,53	0,45
18	0,29	0,090	0,076	11,5	56,5	11,9	6,33	1,64	1,43	1,90	0,74	0,44
19	0,26	0,079	0,076	20,1	54,3	12,3	5,62	1,85	1,24	1,48	0,54	0,40
20	0,25	0,077	0,13	29,3	49,8	12,8	4,97	1,85	1,43	1,64	0,65	0,41
21	0,25	0,089	0,098	40,8	45,2	11,9	4,32	1,64	1,64	2,63	0,49	0,44
22	0,27	0,089	0,086	57,3	58,8	11,0	3,73	1,64	2,63	2,37	0,46	0,46
23	0,27	0,10	0,074	64,7	58,8	9,72	4,00	1,64	3,73	2,11	0,37	0,45
24	0,24	0,11	0,083	87,8•	56,5	9,30	3,73	1,64	4,32	2,11	0,59	0,40
25	0,23	0,14	0,095	107o	54,3	8,54	4,32	1,64	4,32	1,37	0,49	0,32
26	0,23	0,11	0,058	109	47,5	10,1	3,45	1,64	4,65	1,53	0,58	0,30
27	0,24	0,10	0,066	134	42,8	11,0	3,18	1,64	4,65	1,90	0,53	0,32
28	0,22	0,12	0,064	149	42,8	11,9	3,18	1,64	4,97	1,84	0,60	0,30
29	0,20	0,090	0,063	194	42,8	11,4	2,90	1,64	4,97	2,21	0,78	0,32
30	0,22		0,062	184	37,1	11,0	2,63	1,64	3,73	2,79	0,68	0,35
31	0,21		0,053		35,0		2,11	1,64		1,28		0,42
Средн.	0,37	0,14	0,080	40,5	92,5	14,9	6,53	1,75	2,21	2,19	0,93	0,49
Наиб.	0,66	0,21	0,13	198	186	32,9	14,3	2,63	5,62	4,55	2,10	0,74
Наим.	0,19	0,077	0,053	0,009	35,0	8,54	2,11	1,06	0,87	0,83	0,26	0,30

Средний годовой 13,5. Наибольший 198 29/IV. Наименьший 0,009 5/IV.

86. р. УРАЛ — пос. БЕРЕЗОВСКИЙ

Площадь водосбора 21 400 *км²*

Число	I	II	III	IV	V	VI	VII	VIII	IX	X	XI	XII
1	0,87	0,83	0,53	0,60	249	40,9	12,3	3,26	2,36	4,96	3,23	0,96
2	0,81	0,82	0,53	0,68	232	35,6	11,2	3,08	2,18	4,38	2,80	0,99
3	0,79	0,77	0,53	0,64	225	30,5	10,3	2,72	2,18	3,80	3,03	0,85
4	0,80	0,72	0,53	0,58	213	28,9	9,40	3,08	2,36	3,44	2,75	0,80
5	0,65	0,68	0,53	0,49	194	27,3	9,40	2,72	2,18	3,44	2,70*	0,81
6	0,48	0,60	0,54	0,41	175	27,3	9,40	2,72	2,00	3,44	2,36	0,72
7	0,43	0,53	0,54	0,40	168	22,5	10,3	2,72	2,00	3,44	1,25*	0,57
8	0,46	0,57	0,53	0,40	162	21,3	12,3	2,54	2,00	3,08	1,36*	0,58
9	0,49	0,60	0,53	0,46	153	20,1	14,4	2,36	2,00	3,08	2,50	0,42
10	0,53	0,54	0,50	0,46	153	17,1	14,4	2,36	1,90	3,08	2,53	0,38
11	0,52	0,60	0,47	0,46	157	14,9	12,3	2,36	1,90	2,90	2,39	1,03
12	0,50	0,60	0,47	0,46	145	14,4	10,3	2,36	1,90	2,90	1,94	0,84
13	0,41	0,67	0,42	0,53	125	15,4	8,50	2,18	1,90	2,90	3,16	0,71
14	0,44	0,68	0,38	0,52	114	13,8	8,05	2,36	1,80	2,90	3,19	0,62
15	0,48	0,64	0,34	0,58	109	12,8	8,50	2,18	1,80	2,72	3,64	0,62
16	0,50	0,59	0,32	0,82	102	12,8	8,95	2,18	1,80	3,08	2,96	0,56
17	0,50	0,58	0,32	1,07	91,6	13,3	7,60	2,36	1,90	2,90	1,99	0,44
18	0,48	0,64	0,35	1,24	76,9	12,8	7,15	2,36	2,00	2,90	2,98	0,52
19	0,45	0,76	0,17	13,8	69,6	13,3	7,60	2,36	2,00	2,72	2,38	0,50
20	0,43	0,82	0,31	27,7	65,4	13,3	6,70	2,36	2,00	2,72	1,13	0,51
21	0,43	0,72	0,41	46,0	58,0	13,8	6,12	2,36	2,00	2,72	1,22	0,48
22	0,42	0,47	0,34	73,0	56,1	13,3	5,83	2,36	2,00	2,72	1,29	0,50
23	0,45	0,45	0,33	72,0•	69,6	12,8	5,54	2,18	2,00	2,90	1,43	0,56
24	0,48	0,63	0,33	110•	69,6	11,7	5,54	2,36	2,18	2,72	1,58	0,56
25	0,52	0,63	0,31	168•	65,4	10,3	4,96	2,36	2 72	2,54*	1,63	0,56
26	0,57	0,62	0,35	337•	60,1	9,40	4,38	2,36	3,62	2,90*	1,76	0,60
27	0,60	0,62	0,37	392•	53,2	10,3	4,38	2,18	3,80	3,08	1,60	0,56
28	0,66	0,59	0,34	467o	50,4	11,2	4,38	2,18	4,38	2,90	1,35	0,56
29	0,81	0,51	0,35	268	50,4	12,3	3,80	2,00	4,38	3,08	1,11	0,53
30	0,81		0,37	257	49,4	12,3	3,62	2,36	4,96	3,55	1,06	0,57
31	0,80		0,38		44,7		3,44	2,36		4,20		0,62
Средн.	0,57	0,64	0,41	74,7	116	17,5	8,10	2,44	2,41	3,16	2,14	0,63
Наиб.	0,87	0,83	0,54	467	261	40,9	14,9	3,26	4,96	4,96	3,64	1,03
Наим.	0,41	0,45	0,10	0,40	42,8	9,40	3,26	2,00	1,80	2,18	1,06	0,38

Средний годовой 19,1. Наибольший 467 28/IV. Наименьший 0,38 10/XII.

87. р. УРАЛ — с. УРАЛЬСК

Площадь водосбора 37 100 км²

Число	I	II	III	IV	V	VI	VII	VIII	IX	X	XI	XII
1	1,68	1,14	0,55	0,86	410	48,7	15,2	7,50	5,10	5,10	5,90*	2,71
2	1,65	1,10	0,46	0,85	383	44,8	15,2	7,10	5,10	5,50	5,90*	2,55
3	1,60	1,17	0,41	0,88	347	42,3	15,2	7,10	5,10	5,50	5,90*	2,40
4	1,54	1,13	0,39	1,28	312	38,8	15,2	6,70	5,10	6,30	5,90	2,10
5	1,51	1,09	0,41	1,94	286	35,5	14,5	6,30	4,70	6,70	5,90)	1,82
6	1,45	1,14	0,46	3,94	266	34,4	13,8	6,30	4,70	5,90	6,30)	1,81
7	1,42	1,00	0,50	5,63	242	32,2	13,8	6,30	4,70	6,30	6,30)	1,56
8	1,36	0,87	0,64	5,21	228	32,2	13,3	5,90	4,42	6,30	6,30)	3,06
9	1,25	0,84	0,68	3,47	215	30,0	13,8	5,90	4,42	6,30	6,30	2,38
10	1,22	0,76	0,73	3,20	205	28,2	13,8	5,90	4,42	6,30	6,30	1,89
11	1,20	0,72	0,73	2,53	193	26,4	15,2	5,50	4,42	6,30	6,24	1,87
12	1,14	0,69	0,68	2,31	191	24,6	16,7	5,50	4,42	7,10	6,99	2,09
13	1,12	0,65	0,68	2,13	185	22,8	16,7	5,50	4,42	6,30	5,81	2,31
14	1,12	0,62	0,68	1,92	165	21,0	15,2	5,50	4,42	5,50	5,82	2,28
15	1,23	0,65	0,68	1,96	154	21,0	15,2	5,10	4,42	5,90	5,82	1,80
16	1,63	0,61	0,73	2,56	143	19,6	15,2	5,10	4,42	5,90	6,23	1,79
17	2,07	0,67	0,64	4,69	134	19,6	13,8	4,70	4,42	5,50)	6,24	1,66
18	1,73	0,68	0,64	10,5	125	18,8	13,8	4,70	4,13	5,50)	6,24	1,64
19	1,41	0,64	0,64	14,7	111	19,6	13,3	4,70	4,13	5,50)	6,25	1,63
20	1,07	0,69	0,74	20,7	96,6	19,6	12,8	4,70	4,13	5,50)	5,86	1,72
21	0,98	0,74	0,80	61,0	89,8	18,1	11,8	4,70	4,13	5,50)	6,04	1,59
22	0,98	0,69	0,80	167o	83,0	18,1	11,8	4,70	4,13	5,50)	5,45	1,47
23	0,95	0,69	0,79	331o	75,5	18,1	11,2	4,70	4,13	5,50	4,89	1,25
24	1,08	0,69	0,78	478•	77,0	19,6	10,7	4,70	4,42	5,50	5,04	1,23
25	1,29	0,59	0,82	861o	81,5	18,1	10,7	5,10	4,42	5,50)	4,51	1,22
26	1,29	1,48	0,72	963	77,0	17,4	9,72	5,50	4,42	5,50)	4,32	1,21
27	1,14	1,14	0,69	1040	74,0	16,7	9,21	5,50	4,42	5,50	4,12	1,38
28	1,14	0,87	0,72	1100	66,6	16,7	8,70	5,50	4,42	5,50	3,65	1,35
29	1,10	0,73	0,76	835	60,9	15,2	8,30	5,10	4,42	5,50	3,20	1,42
30	1,16		0,83	571	58,1	15,2	7,90	4,70	4,70	5,50)	*2,86	1,39
31	1,12		0,83		56,6		7,90	5,10		5,90		1,35
Средн.	1,31	0,84	0,66	217	167	25,1	12,9	5,53	4,49	5,81	5,55	1,80
Наиб.	2,07	1,48	0,83	1250	449	50,0	17,4	7,50	5,10	7,10	7,38	3,06
Наим.	0,95	0,59	0,39	0,85	53,8	15,2	7,50	4,70	4,13	5,10	2,86	1,21

Средний годовой 37,3. Наибольший 1250 28/IV. Наименьший 0,39 4/III.

88. р. УРАЛ — г. ОРСК

Площадь водосбора 46 100 км²

Число	I	II	III	IV	V	VI	VII	VIII	IX	X	XI	XII
1	3,18	1,51	0,52	—	—	88,2	29,2	11,7	7,87	6,11	7,54	3,47
2	3,12	1,48	0,55	—	—	84,7	28,4	11,2	7,04	6,28	7,54	3,41
3	3,06	1,44	0,59	—	—	81,2	28,4	10,8	7,04	6,53	7,29	3,35
4	3,00	1,40	0,62	—	—	75,9	28,4	10,8	7,29	7,04	7,04	3,16
5	2,94	1,36	0,66	—	—	70,7	27,6	10,4	7,29	7,29	7,04	3,00
6	2,88	1,32	0,69	—	—	66,3	26,8	9,60	7,29	7,54	7,04	2,95
7	2,82	1,28	0,73	—	—	61,1	25,2	9,60	7,04	7,54	7,04	2,87
8	2,76	1,24	0,76	—	—	58,5	24,5	9,60	6,78	7,54	7,29)	2,82
9	2,71	1,20	0,80	—	—	60,2	23,7	9,60	6,78	7,54	6,76	2,90
10	2,65	1,16	0,83	—	—	56,7	23,7	8,87	6,53	8,87	6,24	2,85
11	2,59	1,12	0,86	—	—	56,7	23,7	8,87	6,53	8,87	5,14	2,77
12	2,53	1,08	0,90	—	—	56,7	25,2	8,20	6,53	8,54	4,68	2,65
13	2,47	1,04	0,93	—	—	56,7	26,8	8,20	6,28	8,54	4,80	2,65
14	2,41	1,00	0,97	—	—	51,6	27,6	7,87	6,28	8,20	5,63	2,65
15	2,35	0,96	1,00	—	—	46,4	26,8	7,54	6,28	8,20	5,49	2,60
16	2,29	0,92	1,04	—	—	41,4	26,0	7,29	6,28	8,20	5,35	2,53
17	2,23	0,88	1,07	—	—	43,0	25,2	7,04	6,28	7,54	5,21	2,49
18	2,17	0,84	1,11	—	—	41,4	23,7	7,04	6,28	7,54	4,52	2,36
19	2,11	0,80	1,14	—	—	39,7	23,7	6,78	6,28	7,54	4,57	2,36
20	2,05	0,77	1,17	—	—	38,8	22,2	6,78	6,28	7,54	4,44	2,38
21	1,99	0,73	1,21	—	—	39,7	20,2	6,78	6,28	7,54	4,09	2,38
22	1,93	0,69	1,24	—	114	38,8	18,8	6,78	6,28	7,54	4,03	2,38
23	1,87	0,65	1,28	—•	113	35,6	16,0	6,78	6,28	7,04	4,03	2,33
24	1,83	0,61	1,31	—o	112	34,8	16,0	6,78	6,28	6,78	3,97	2,27
25	1,79	0,57	1,35	—o	110	35,6	17,1	7,04	6,11	6,53	3,80	2,27
26	1,75	0,53	1,38	—o	110	34,8	16,0	7,29	6,11	6,78	3,74	2,27
27	1,71	0,49	1,42	—	110	33,2	15,5	7,29	6,28	7,54	3,68	2,22
28	1,67	0,45	1,45	—	106	31,6	15,0	7,29	6,28	7,54	3,68	2,22
29	1,63	0,48	1,49	—	101	30,0	13,5	7,29	6,28	7,54	3,62	2,17
30	1,59		1,52	—	95,3	29,2	12,6	7,04	6,11	6,78	3,56	2,06
31	1,55		—		90,9		13,0	7,04		6,28		2,12
Средн.	2,31	0,97	—	—	—	50,6	22,3	8,23	6,55	7,45	5,30	2,61
Наиб.	3,18	1,51	1,52	—	—	89,1	29,2	12,1	8,20	8,87	7,54	3,47
Наим.	1,55	0,45	0,52	—	90,9	29,2	12,6	6,78	6,11	6,11	3,56	2,06

Средний годовой —. Наибольший —. Наименьший 0,45 28/II.

90. р. УРАЛ — г. ЧКАЛОВ

Площадь водосбора 82 300 км²

Число	I	II	III	IV	V	VI	VII	VIII	IX	X	XI	XII
1	8,90	6,47	3,92	5,62	896	160	70,4	37,0	23,8	20,6	20,2	13,9
2	9,15	6,50	3,92	5,62	1220	155	69,2	37,0	23,8	20,6	20,6	13,7
3	8,97	6,50	4,06	5,93	1590	150	66,8	35,0	23,8	20,6	20,6	13,4
4	8,78	6,50	4,26	5,93	1580	146	65,6	35,0	23,1	20,0	20,6	13,8
5	8,78	6,51	4,39	5,93	1470	142	65,6	35,0	23,1	20,0	20,6	14,3
6	8,60	6,51	4,39	5,78	1310	138	64,4	33,4	23,1	20,0	20,6	14,4
7	8,42	6,51	4,52	5,78	1150	132	63,2	33,4	23,1	20,0	20,6	14,1
8	8,42	6,09	4,26	5,78	991	130	60,8	32,6	23,1	20,0	20,6	13,8
9	8,42	6,09	4,26	5,78	836	126	59,6	31,8	23,1	20,0	20,6	13,6
10	8,55	6,09	4,39	5,93	724	122	58,4	31,8	23,1	20,0	20,0	12,9
11	8,05	5,89	4,26	5,93	620	119	58,4	31,0	23,1	20,0	20,0	12,6
12	7,87	5,89	4,26	6,24	556	115	58,4	31,0	23,1	20,0	14,4	12,4
13	7,87	5,89	4,26	6,89	497	111	57,2	30,1	23,1	20,0	10,9	12,1
14	7,69	5,68	4,12	7,91	446	108	56,0	30,1	23,1	20,0	12,9	12,5
15	7,50	5,68	4,26	9,48	398	105	54,9	30,1	23,1	20,0	13,5	12,3
16	7,50	5,48	4,26	13,5	361	101	53,8	29,3	23,1	20,0	13,8	12,3
17	7,32	5,48	4,26	38,3	334	97,5	52,7	29,3	22,5	20,0	13,7	12,0
18	7,12	5,28	4,39	131	313	95,0	51,6	28,5	22,5	20,0	13,9	11,7
19	6,94	5,28	4,39	201	297	92,5	51,6	28,5	22,5	20,0	13,9	11,1
20	6,76	5,08	4,39	222п	279	90,0	50,5	28,5	21,9	19,5	14,8	10,8
21	6,76	5,08	4,39	314•	259	87,5	49,4	28,5	21,9	19,5	14,8	10,5
22	6,59	4,87	4,52	534•	246	85,0	48,3	26,9	21,9	19,5	15,5	10,3
23	6,77	4,87	4,52	707•	233	82,5	48,3	26,9	21,9	19,5	15,1	10,3
24	7,06	4,67	4,66	515o	218	81,2	47,2	26,3	21,9	20,0	14,4	9,96
25	7,06	4,67	4,66	634o	205	80,0	46,1	25,6	21,9	20,0	14,4	10,2
26	6,86	4,18	4,79	633	196	78,8	45,0	25,6	21,9	20,0	14,4	10,2
27	6,86	4,18	4,92	636	190	76,4	43,0	25,0	21,2	20,6	15,1	10,2
28	6,66	4,12	4,92	637	182	75,2	41,0	25,0	21,2	20,6	15,1	9,93
29	6,90	4,12	5,32	651	175	72,8	40,0	24,4	21,2	21,9	14,8	10,2
30	6,47		5,32	730	169	71,6	39,0	24,4	21,2	20,6	14,8	10,2
31	6,47		5,32		165		38,0	23,8		19,9		10,2
Средн.	7,62	5,52	4,47	223	584	108	54,0	29,7	22,6	20,1	16,5	11,9
Наиб.	9,15	6,51	5,47	754	1630	161	70,4	37,0	23,8	21,9	20,6	14,4
Наим.	6,47	3,92	3,92	5,47	164	71,6	38,0	23,8	21,2	19,4	10,9	9,93

Средний годовой 90,6. Наибольший 1630 3/V. Наименьший 3,92 26/II, 1, 2/III.

94. р. УРАЛ — с. КУШУМ

Площадь водосбора 180 000 км²

Число	I	II	III	IV	V	VI	VII	VIII	IX	X	XI	XII
1	31,3	24,2	27,2	27,2	—	—	297	159	99,8	85,6	80,9	38,4
2	31,3	24,2	27,2	27,6	—	1220	295	155	97,8	84,5	80,9	37,7
3	30,8	24,2	27,6	28,2	—	1110	292	153	97,8	83,9	81,3	37,9
4	30,1	24,2	28,0	27,7	—	1010	286	151	96,9	83,9	81,3	37,5
5	30,1	24,2	28,0	27,7	—	939	281	148	96,0	83,4	81,7	39,6
6	29,4	24,2	28,0	27,7	—	879	272	146	96,0	83,4	81,7	40,3
7	29,4	24,2	29,8	27,3	—	819	262	143	94,2	83,0	81,7	40,9
8	29,4	23,5	30,6	28,2	—	773	257	141	94,2	83,0	81,7	41,3
9	28,6	23,5	30,2	28,2	—	728	252	138	95,1	83,0	81,7	42,2
10	28,6	23,5	30,2	28,6	—	688	247	136	94,2	83,0	81,7	42,2
11	27,9	23,5	30,2	30,2	—	649	242	134	94,2	82,6	81,7	43,2
12	27,9	23,8	29,8	31,1	—	624	236	132	94,2	82,6	81,7)	*44,0
13	27,9	24,6	29,5	32,4	—	592	233	130	93,3	82,2	72,2•	45,4
14	27,6	24,6	29,5	33,3	—	564	230	127	93,3	82,2	65,1	45,4
15	28,0	25,7	29,1	35,4	—	555	225	125	92,4	82,2	59,6	46,0
16	27,2	25,7	29,1	39,2	—	552	222	123	91,5	81,7	54,7	46,9
17	27,2	25,3	28,3	43,4	—	500	215	120	90,6	81,7	54,7	46,9
18	26,8	25,0	28,3	52,6	—	475	212	118	91,5	81,7	51,8	47,9
19	26,8	25,0	28,7	73,8п	—	475	209	117	91,5	81,3	48,4	47,5
20	27,2	25,7	28,7	277п	—	438	206	115	91,5	81,3	44,7	48,9
21	26,4	25,3	28,7	468•	—	420	202	114	91,5	80,9	40,7	49,9
22	26,4	25,3	28,7	568•	—	406	199	112	91,5	80,9	38,1	50,4
23	26,0	25,3	28,6	—•	—	388	196	110	90,6	80,9	36,2	51,8
24	26,0	25,3	28,6	—•	—	376	191	109	90,6	80,9	37,7	53,4
25	24,9	25,3	28,6	—o	—	363	187	110	90,6	80,5	35,7	53,4
26	24,9	25,3	28,6	—o	—	352	184	108	88,3	80,5	35,3	54,3
27	24,9	26,8	28,6	—	—	335	177	106	88,3	80,1	35,3	54,3
28	24,9	26,8	27,7	—	—	327	174	105	87,7	80,1	34,2	54,3
29	24,6	26,8	27,7	—	—	318	170	105	87,7	80,1	36,0	54,3
30	24,6		27,7	—	—	306	165	104	87,7	80,9	39,1	52,8
31	23,8		26,9		—		163	102		80,9		52,8
Средн.	27,4	24,9	28,7	—	—	—	225	126	92,7	82,0	59,9	46,5
Наиб.	31,3	26,8	30,6	—	—	—	301	160	99,8	87,2	81,7	54,3
Наим.	23,8	23,5	26,9	27,2	—	305	161	101	87,2	80,1	34,0	37,5

Средний годовой —. Наибольший —. Наименьший 23,5 8—11/II.

97. р. УРАЛ — с. ТОПОЛИ

Площадь водосбора *194 000 км²*

Число	I	II	III	IV	V	VI	VII	VIII	IX	X	XI	XII
1	27,3	30,6	25,0	25,6	1000	1620	386	198	128	101	92,0	32,4
2	27,8	30,0	25,0	24,8	1050	1610	377	195	127	99,8	92,0	34,8
3	27,8	30,0	25,4	24,6	1080	1590	368	191	126	99,8	91,2	36,9
4	28,4	29,4	25,4	24,2	1110	1570	359	187	124	99,8	91,2	37,9
5	28,5	30,9	26,4	24,8	1140	1530	350	182	122	99,8	90,4	40,9
6	29,1	30,2	26,9	25,4	1160	1460	339	178	121	99,8	89,5	43,0
7	29,1	30,2	26,9	26,0	1180	1350	332	175	120	98,0	90,4	45,7
8	30,2	30,1	26,4	25,6	1200	1250	321	174	118	98,0	91,2	48,8
9	31,3	30,1	26,0	25,4	1230	1150	314	170	117	97,2	92,0	51,1
10	31,3	29,9	26,2	26,0	1260	1040	307	168	116	97,2	92,9	51,5
11	32,4	29,7	26,2	24,6	1310	965	299	163	115	96,3	93,8	50,9
12	32,9	29,7	25,8	21,7	1350	894	290	161	114	96,3	93,8)	50,3
13	33,0	29,1	25,4	21,4	1380	828	284	157	112	94,6	80,8)	*50,8
14	33,0	29,1	25,0	24,8	1410	774	276	156	112	93,8	76,1)	*50,8
15	33,6	28,4	24,6	51,7	1440	730	271	154	112	92,9	67,0)	*50,8
16	35,3	28,0	24,6	61,0	1490	694	264	152	111	92,9	59,6)	*50,8
17	34,7	26,9	24,0	62,8	1520	663	261	150	109	92,9	53,2)	*49,9
18	34,7	26,9	24,0	62,8	1550	630	255	149	107	92,9	48,1)	*49,9
19	34,2	25,8	23,8	62,8	1560	605	252	148	107	94,6	45,2	49,9
20	34,2	25,8	23,8	71,6	1560	578	247	144	106	92,9	41,7	50,9
21	33,0	25,2	23,2	78,5	1560	557	241	141	106	92,9	36,8	50,0
22	33,0	26,0	24,3	80,8	1580	535	238	139	106	92,0	32,6	50,5
23	33,5	26,0	23,7	93,2	1590	513	233	139	105	92,0	29,4	51,0
24	33,5	25,4	23,7	122	1600	495	230	137	104	92,0	25,7	51,1
25	32,4	25,4	23,3	228	1610	480	225	136	104	92,0	26,4	51,1
26	31,8	25,4	22,9	422	1620	462	222	137	103	92,0	26,7	51,1
27	31,8	25,4	22,9	605	1640	446	217	137	102	91,2	29,4	51,1
28	31,2	25,4	23,2	741	1640	427	213	136	102	91,2	31,0	51,6
29	31,2	25,0	23,6	863	1640	410	210	133	102	91,2	31,9	52,0
30	31,2		23,9	950	1640	397	207	130	102	90,4	32,5	51,1
31	30,6		25,0		1620		202	129		92,0		51,5
Средн.	31,6	27,9	24,7	163	1410	875	277	156	112	94,8	62,5	48,1
Наиб.	35,3	30,9	26,9	968	1650	1620	388	200	128	101	93,8	52.0
Наим.	27,3	25,0	22,9	20,9	994	393	201	129	102	90,4	25,7	32,1

Средний годовой 274. Наибольший 1650 28, 29/V. Наименьший 20,9 13/IV.

98. р. УРАЛ — г. ГУРЬЕВ

Площадь водосбора *220 000 км²*

Число	I	II	III	IV	V	VI	VII	VIII	IX	X	XI	XII
1	—	—	—	—	779	1480	422	166	109	79,0	66,5	26,4
2	—	—	—	—	880	1460	410	164	106	79,7	64,7	26,2
3	—	—	—	—	980	1450	399	163	104	80,4	62,8	25,9
4	—	—	—	—	1080	1430	387	161	101	81,0	61,0	25,7
5	—	—	—	—	1110	1420	375	160	98,9	81,6	59,2	25,5
6	—	—	—	—	1150	1420	363	158	96,4	82,3	57,4	25,3
7	—	—	—	—	1180	1410	351	157	95,8	83,0	55,6	25,4
8	—	—	—	—	1220	1280	339	156	95,1	83,6	53,8	25,5
9	—	—	—	—	1260	1160	328	154	94,5	76,0	51,9	25,6
10	—	—	—	—п	1300	1070	316	153	93,9	68,4	50,1	25,7
11	—	—	—	—о	1340	978	304	151	93,2	60,8	48,3	25,8
12	—	—	—	—	1380	953	292	150	92,6	66,5	46,5	26,0
13	—	—	—	—	1390	928	280	147	87,9	72,3	44,7)	26,1
14	—	—	—	—	1410	877	269	145	83,1	78,0	42,9	26,2
15	—	—	—	—	1420	827	257	142	78,4	79,4	41,0	26,3
16	—	—	—	—	1440	776	245	139	73,7	80,8	39,2	26,4
17	—	—	—	—	1450	739	233	137	68,9	82,3	37,4	26,5
18	—	—	—	—	1470	701	221	134	64,2	83,7	35,6	26,6
19	—	—	—	58,9	1480	664	209	131	72,8	82,0	33,8	26,7
20	—	—	—	61,1	1490	648	198	129	81,4	80,4	32,0	26,8
21	—	—	—	63,4	1490	632	186	126	81,1	78,7	30,1	27,0
22	—	—	—	65,6	1500	601	174	123	80,8	78,8	28,3	27,1
23	—	—	—	67,8	1520	570	180	121	80,5	78,9	28,1	27,2
24	—	—	—	70,1	1540	539	185	118	80,2	79,1	27,9	27,3
25	—	—	—	72,3	1560	508	191	115	80,4	79,2	27,7	27,4
26	—	—	—	199	1580	477	187	113	80,5	77,4	27,4	27,5
27	—	—	—	326	1560	466	183	110	80,7	75,6	27,2	27,6
28	—	—	—	452	1540	455	179	111	79,9	73,8	27,0	27,7
29	—	—	—	579	1520	445	175	113	79,2	71,9	26,8	27,8
30	—		—	679	1510	434	171	114	78,4	70,1	26,6	27,9
31	—		—		1490		167	111		68,3		28,0
Средн.	—	—	—	—	1360	893	264	138	86,4	77,2	42,0	26,6
Наиб.	—	—	—	—	1580	1480	422	166	109	83,7	66,5	28,0
Наим.	—	—	—	—	779	434	167	110	64,2	60,8	26,6	25,3

Средний годовой —. Наибольший 1580 26/V. Наименьший —.

100. р. УРЛЯДА — д. НОВОАХУНОВО

Площадь водосбора 256 *км²*

Число	I	II	III	IV	V	VI	VII	VIII	IX	X	XI	XII
1	*0,012*	*0,003*	*0,012*	*0,018*	—	—	—	—	—	0,007	0,014	0,004
2	*0,011*	*0,003*	*0,012*	*0,018*	—	—	—	—	—	0,007	0,014	0,004
3	*0,011*	*0,003*	*0,012*	*0,018*	—	—	—	—	—	0,007	0,014	0,004
4	*0,008*	*0,003*	*0,013*	*0,018*	—	—	—	—	—	0,008	0,015	0,004
5	*0,008*	*0,002*	*0,013*	*0,019*	—	—	—	—	—	0,008	0,015	0,004
6	*0,009*	*0,003*	*0,013*	*0,020*	—	—	—	—	—	0,008	0,014	0,004
7	*0,010*	*0,003*	*0,014*	*0,023*	—	—	—	—	—	0,008	0,014	0,004
8	*0,009*	*0,003*	*0,015*	*0,028*	—	—	—	—	—	0,008	0,013	0,004
9	*0,007*	*0,003*	*0,015*	*0,033*	—	—	—	—	—	0,008	0,013	0,004
10	*0,007*	*0,002*	*0,014*	*0,041*	—	—	—	—	—	0,009	0,012	0,004
11	*0,008*	*0,002*	*0,014*	*0,051*	—	—	—	—	—	0,009	0,011	0,004
12	*0,008*	*0,002*	*0,014*	*0,064*	—	—	—	—	—	0,009	0,011	0,004
13	*0,006*	*0,002*	*0,015*	*0,074*	—	—	—	—	—	0,009	0,010	0,004
14	*0,006*	*0,002*	*0,015*	*0,10*	—	—	—	—	—	0,009	0,009	0,004
15	*0,006*	*0,002*	*0,016*	*0,15*	—	—	—	—	—	0,009	0,009	0,004
16	*0,006*	*0,002*	*0,016*	—	—	—	—	—	—	0,010	0,008	0,004
17	*0,007*	*0,002*	*0,016*	—	—	—	—	—	—	0,010	0,008	0,005
18	*0,005*	*0,002*	*0,016*	—	—	—	—	—	0,005	0,010	0,007	0,005
19	*0,005*	*0,003*	*0,017*	—	—	—	—	—	0,005	0,010	0,007	0,005
20	*0,005*	*0,003*	*0,017*	—	—	—	—	—	0,005	0,011	0,007	0,005
21	*0,004*	*0,005*	*0,017*	—	—	—	—	—	0,005	0,011	0,006	0,005
22	*0,004*	*0,005*	*0,018*	—	—	—	—	—	0,006	0,011	0,006	0,005
23	*0,004*	*0,005*	*0,018*	—	—	—	—	—	0,006	0,011	0,006	0,005
24	*0,004*	*0,007*	*0,018*	—	—	—	—	—	0,006	0,012	0,006	0,005
25	*0,004*	*0,009*	*0,018*	—	—	—	—	—	0,006	0,012	0,006	0,005
26	*0,003*	*0,010*	*0,018*	—	—	—	—	—	0,006	0,012	0,005	0,005
27	*0,003*	*0,011*	*0,018*	—	—	—	—	—	0,006	0,012	0,005	0,005
28	*0,003*	*0,011*	*0,018*	—	—	—	—	—	0,007	0,013	0,005	0,005
29	*0,004*	*0,011*	*0,018*	—	—	—	—	—	0,007	0,013	0,005	0,005
30	*0,003*		*0,018*	—	—	—	—	—	0,007	0,013	0,005	0,005
31	*0,003*		*0,018*		—		—	—		0,014		0,005
Средн.	*0,006*	*0,004*	*0,016*	—	—	—	—	—	—	0,010	0,009	0,004
Наиб.	*0,012*	*0,011*	*0,018*	—	—	—	—	—	—	0,014	0,015	0,005
Наим.	*0,003*	*0,002*	*0,012*	—	—	—	—	—	—	0,007	0,005	0,004

Средний годовой —. Наибольший —. Наименьший —.

101. р. УЗЕЛЬГА — пос. САМАРСКИЙ

Площадь водосбора 214 *км²*

Число	I	II	III	IV	V	VI	VII	VIII	IX	X	XI	XII
1					0,61	0,014					0,004	
2					0,48	0,013					0,001	
3					0,37	0,012					0,001	
4					0,29	0,012	0,003				0,002	
5					0,25	0,011	0,005				0,006	
6					0,22	0,012	0,004				0,008	
7					0,19	0,012	0,003				0,008	
8					0,19	0,011	0,004				0,009	
9					0,18	0,011	0,003				0,004	
10					0,16	0,009	0,003				0,002	
11					0,15	0,008	0,003				0,001	
12					0,15	0,008	0,004				0,001	
13					0,15	0,007	0,004				0,001	
14					0,14	0,006	0,003				0,001	
15					0,12	0,003	0,004			0,001	0,001	
16					0,12	0,001	0,004			0,003	0,000	
17					0,11	0,001	0,002			0,002		
18					0,10	0,002	0,001			0,001		
19				1,02	0,085	0,004	0,001					
20				1,13	0,074	0,005	0,001					
21				1,21	0,063	0,004				0,001		
22				3,31	0,062	0,004				0,005		
23				3,11	0,060	0,005				0,009		
24				6,76	0,059	0,005				0,007)		
25				6,65	0,049	0,004				0,002)		
26				5,25	0,039	0,003				)		
27				7,32	0,016	0,003				0,001		
28				2,81	0,030	0,002						
29				1,49	0,034	0,001				0,001		
30				0,93	0,021	0,000				0,002		
31					0,017					0,002		
Средн.				1,37	0,15	0,006	0,002			0,001	0,002	
Наиб.				11,4	0,68	0,016	0,005			0,009	0,009	
Наим.					0,016	0,000						

Средний годовой 0,13. Наибольший 11,4 27/IV. Наименьший: 1/I—18/IV, 1—3, 21/VII—14, 19, 20, 26, 28/X, 17/XI—31/XII — стока не было.

106. р. БОЛЬШОЙ КИЗИЛ — д. ВЕРХНЕ-АБДРЯШЕВО

Площадь водосбора 1760 *км²*

Число	I	II	III	IV	V	VI	VII	VIII	IX	X	XI	XII
1	0,12	0,090	0,090	0,090	*73,8*	5,33	2,33	0,75	0,66	0,75	0,93	0,19
2	0,12	0,090	0,090	0,090	*73,8*	4,86	2,23	0,75	0,58	0,75	1,12	0,19
3	0,12	0,090	0,090	0,090	*64,2*	4,71	2,33	0,75	0,50	0,84	1,22	0,19
4	0,12	0,090	0,090	0,090	*59,5*	4,40	2,33	0,66	0,50	0,84	1,31	0,19
5	0,12	0,090	0,090	0,090	*53,4*	4,40	2,44	0,66	0,58	0,84	1,22	0,19
6	0,12	0,090	0,090	0,090	*49,6*	4,40	2,76	0,66	0,66	0,93	1,22	0,19
7	0,12	0,090	0,090	0,090	*50,4*	4,25	2,87	0,66	0,58	0,93	1,22	0,24
8	0,12	0,090	0,090	0,090	*50,4*	4,10	2,87	0,58	0,58	0,93	1,22	0,24
9	0,12	0,090	0,090	0,090	*56,4*	3,84	2,87	0,50	0,58	1,02	1,12	0,24
10	0,12	0,12	0,090	0,090	*54,9*	3,72	2,76	0,50	0,50	1,02	1,12	0,24
11	0,12	0,12	0,090	0,090	*47,4*	3,34	2,55	0,50	0,50	1,02	0,93	0,24
12	0,12	0,12	0,090	0,090	*40,2*	3,11	2,44	0,50	0,50	1,02	0,66	0,19
13	0,12	0,090	0,090	0,090	*30,7*	2,99	2,33	0,50	0,50	1,02	0,66	0,19
14	0,12	0,090	0,090	0,090	*28,8*	2,87	2,33	0,58	0,50	0,93	0,66	0,19
15	0,12	0,090	0,090	0,38	*28,2*	2,76	2,23	0,66	0,43	0,93	0,58	0,19
16	0,12	0,090	0,090	0,70	*23,0*	2,76	2,13	0,58	0,36	1,02	0,58	0,19
17	0,12	0,090	0,090	0,93	*18,2*	2,65	2,02	0,58	0,36	1,02	0,58	0,19
18	0,12	0,090	0,090	1,44	*21,1*	2,55	1,82	0,50	0,43	0,84	0,50	0,19
19	0,12	0,090	0,090	2,65	*20,5*	2,99	1,82	0,58	0,50	0,84	0,50	0,19
20	0,12	0,090	0,090	3,62	*23,0*	2,99	1,82	0,58	0,50	0,93	0,50	0,19
21	0,12	0,090	0,090	3,76	*23,7*	2,99	1,72	0,58	0,50	0,93	0,50	0,19
22	0,12	0,090	0,090	3,20	*20,5*	2,76	1,62	0,50	0,58	0,93	0,50	0,19
23	0,12	0,090	0,090	9,02о	17,2	2,65	1,51	0,50	0,58	1,02	0,36	0,19
24	0,12	0,090	0,090	15,9•	15,7	2,55	1,31	0,50	0,58	1,02	0,36	0,19
25	0,12	0,090	0,090	14,6•	14,2	2,44	1,31	0,58	0,66	0,93	0,30	0,19
26	0,12	0,090	0,090	*31,2*•	12,5	2,33	1,12	0,58	0,66	0,84	0,30	0,19
27	0,12	0,090	0,090	*45,4*•	12,9	2,33	1,12	0,58	0,66	0,75	0,30	0,19
28	0,12	0,090	0,090	*60,2*	9,98	2,33	1,12	0,58	0,75	1,12	0,19	0,19
29	0,090	0,090	0,090	*76,4*	8,70	2,44	0,93	0,58	0,75	0,93	0,19	0,19
30	0,090		0,090	*72,2*	6,80	2,44	0,93	0,66	0,75	0,43	0,19	0,19
31	0,090		0,090		5,80		0,84	0,75		0,50		0,19
Средн.	0,12	0,093	0,090	*11,4*	*32,8*	3,28	1,96	0,59	0,56	0,90	0,70	0,20
Наиб.	0,12	0,12	0,090	*77,2*	*78,1*	5,33	2,87	0,84	0,75	1,12	1,31	0,24
Наим.	0,090	0,090	0,090	0,090	5,80	2,33	0,84	0,50	0,36	0,43	0,19	0,19

Средний годовой *4,39*. Наибольший *78,1* 2/V. Наименьший 0,090 29/I—9, 13/II—14/IV.

107. р. КАРАГАЙЛЫ — с. СТАРО-СИБАЕВО

Площадь водосбора 52,0 *км²*

Число	I	II	III	IV	V	VI	VII	VIII	IX	X	XI	XII
1	*0,060*	*0,055*	*0,056*	*0,058*	2,54	0,17	0,12	0,080	0,080	0,080	0,10	0,086
2	*0,060*	*0,055*	*0,056*	*0,058*	2,16	0,17	0,12	0,080	0,080	0,10	0,098	0,082
3	*0,060*	*0,055*	*0,056*	*0,058*	1,68	0,17	0,12	0,080	0,080	0,10	0,23	0,073
4	*0,060*	*0,055*	*0,056*	*0,058*	1,68	0,17	0,17	0,080	0,080	0,10	0,091	0,069
5	*0,066*	*0,055*	*0,056*	*0,058*	1,68	0,17	0,17	0,080	0,080	0,12	0,086	0,069
6	*0,084*	*0,055*	*0,056*	*0,058*	1,80	0,14	0,23	0,080	0,080	0,12	0,068	0,064
7	*0,10*	*0,055*	*0,056*	*0,058*	1,80	0,14	0,29	0,080	0,080	0,10	0,065	0,060
8	*0,10*	*0,055*	*0,056*	*0,058*	1,92	0,12	0,23	0,080	0,080	0,10	0,073	0,056
9	*0,28*	*0,055*	*0,056*	*0,058*	1,68	0,12	0,17	0,080	0,080	0,10	0,099	0,056
10	*0,092*	*0,055*	*0,057*	*0,058*	1,28	0,12	0,23	0,080	0,080	0,10	0,067	0,052
11	*0,055*	*0,055*	*0,057*	*0,058*	1,11	0,12	0,17	0,080	0,080	0,10	0,074	0,052
12	*0,055*	*0,055*	*0,057*	0,058	1,28	0,12	0,14	0,068	0,080	0,10	0,12	0,047
13	*0,085*	*0,055*	*0,050*	0,057	1,11	0,12	0,12	0,080	0,080	0,10	0,082	0,047
14	*0,067*	*0,055*	*0,044*	0 055	1,04	0,10	0,12	0,10	0,080	0,10	0,078	0,043
15	*0,061*	*0,055*	*0,044*	0,067	0,96	0,10	0,12	0,080	0,080	0,10	0,062	0,043
16	*0,055*	*0,055*	*0,044*	0,044	0,81	0,10	0,10	0,080	0,080	0,12	0,097	0,041
17	*0,055*	*0,055*	*0,044*	0,060	0,96	0,10	0,10	0,080	0,080	0,12	0,092	0,018
18	*0,055*	*0,055*	*0,044*	0,18	0,74	0,10	0,10	0,080	0,080	0,12)	0,14	0,032
19	*0,061*	*0,055*	*0,044*	0,13	0,68	0,26	0,10	0,080	0,080	0,080)	0,10	0,042
20	*0,055*	*0,056*	*0,050*	0,15	0,58	0,17	0,10	0,080	0,080	0,10	0,15	0,050
21	*0,055*	*0,056*	*0,057*	0,46)	0,58	0,12	0,10	0,080	0,080	0,10	0,16	0,058
22	*0,055*	*0,056*	*0,057*	0,46)	0,46	0,12	0,10	0,080	0,080	0,10	0,11	0,058
23	*0,055*	*0,056*	*0,057*	0,48)	0,36	0,12	0,10	0,080	0,080	0,12	0,21	0,074
24	*0,055*	*0,056*	*0,057*	0,74)	0,32	0,12	0,10	0,080	0,080	0,12	0,16	0,075
25	*0,055*	*0,056*	*0,057*	0,86)	0,29	0,14	0,10	0,080	0,080	0,12)	0,16	0,075
26	*0,055*	*0,056*	*0,057*	1,80	0,29	0,12	0,10	0,080	0,080	0,16)	0,12	0,060
27	*0,055*	*0,056*	*0,057*	2,16	0,29	0,12	0,080	0,080	0,080	0,16)	0,099	0,061
28	*0,055*	*0,056*	*0,057*	1,92	0,26	0,14	0,080	0,080	0,080	0,11)	0,095	0,061
29	*0,055*	*0,056*	*0,057*	1,57	0,26	0,12	0,080	0,080	0,080	0,11)	0,090	0,062
30	*0,055*		*0,057*	2,04	0,23	0,12	0,080	0,10	0,080	0,11	0,090	0,062
31	*0,055*		*0,057*		0,20		0,080	0,12		0,15		0,062
Средн.	*0,070*	*0,055*	*0,054*	0,46	1,00	0,13	0,13	0,082	0,080	0,11	0,11	0,058
Наиб.	*0,43*	*0,056*	*0,057*	3,70	3,38	0,26	0,32	0,12	0,080	0,22	0,28	0,086
Наим.	*0,054*	*0,055*	*0,044*	0,044	0,20	0,10	0,080	0,068	0,080	0,080	0,062	0,018

Средний годовой 0,19. Наибольший 3,70 27/IV. Наименьший 0,018 17/XII.

110. р. СУ-УНДУК — с. КУСЕМ

Площадь водосбора 4290 *км²*

Число	I	II	III	IV	V	VI	VII	VIII	IX	X	XI	XII
1	0,32	0,24	0,21	0,16	29,0	2,14	0,99	0,53	0,48	0,64	0,75	0,47
2	0,32	0,24	0,21	0,16	24,5	2,10	0,91	0,52	0,49	0,64	0,76	0,47
3	0,32	0,24	0,20	0,17	19,4	2,06	0,90	0,52	0,49	0,66	0,76	0,47
4	0,32	0,23	0,19	0,15	14,3	1,97	0,90	0,51	0,50	0,68	0,76	0,46
5	0,32	0,22	0,18	0,15	11,8	1,93	0,95	0,50	0,50	0,68	0,76)	0,45
6	0,32	0,21	0,18	0,16	10,3	1,84	0,94	0,48	0,51	0,66	0,76)	0,44
7	0,32	0,21	0,18	0,19	9,34	1,80	0,94	0,47	0,50	0,66	0,76)	0,43
8	0,32	0,21	0,19	0,20	8,09	1,72	0,89	0,47	0,50	0,66	0,74)	0,42
9	0,31	0,20	0,19	0,21	7,22	1,68	0,88	0,44	0,52	0,66	0,74	0,42
10	0,32	0,20	0,19	0,21	6,80	1,60	0,88	0,44	0,52	0,66	0,74	0,42
11	0,32	0,21	0,19	0,22	6,40	1,56	0,84	0,43	0,50	0,66	0,74	0,42
12	0,32	0,21	0,18	0,22	6,00	1,48	0,83	0,42	0,51	0,66	0,72	0,44
13	0,32	0,22	0,18	0,24	5,91	1,45	0,82	0,42	0,50	0,66	0,72	0,44
14	0,31	0,24	0,18	0,24	5,53	1,37	0,82	0,41	0,51	0,65	0,74	0,39
15	0,31	0,23	0,17	0,60	5,16	1,33	0,81	0,42	0,52	0,65	0,75	0,37
16	0,30	0,25	0,17	1,11	4,81	1,26	0,80	0,41	0,53	0,65)	0,72	0,36
17	0,30	0,24	0,17	1,58п	4,47	1,23	0,77	0,40	0,54	0,65)	0,72	0,34
18	0,33	0,24	0,17	2,52	4,27	1,19	0,76	0,40	0,55	0,65)	0,70	0,33
19	0,36	0,24	0,17	4,29	4,10	1,13	0,73	0,38	0,54	0,65)	0,68	0,32
20	0,37	0,24	0,17	64,2	3,76	1,13	0,72	0,37	0,54	0,65)	0,66	0,32
21	0,37	0,23	0,16	91,9	3,45	1,10	0,69	0,36	0,55	0,63)	0,64	0,32
22	0,36	0,22	0,16	161	3,22	1,03	0,67	0,36	0,56	0,64)	0,60	0,30
23	0,36	0,22	0,16	243о	3,08	1,00	0,66	0,36	0,61	0,66	0,58	0,29
24	0,36	0,21	0,17	357•	2,95	1,03	0,65	0,36	0,62	0,67	0,56	0,28
25	0,36	0,21	0,16	568о	2,82	1,04	0,64	0,38	0,63	0,65)	0,52	0,27
26	0,35	0,21	0,16	292о	2,69	1,08	0,64	0,39	0,64	0,70)	0,51	0,27
27	0,33	0,22	0,16	429о	2,57	1,11	0,61	0,39	0,64	0,73	0,50	0,26
28	0,32	0,23	0,16	160	2,45	1,08	0,58	0,40	0,66	0,75	0,50	0,25
29	0,30	0,21	0,17	61,5	2,41	1,07	0,57	0,40	0,64	0,76	0,50	0,24
30	0,27		0,17	35,2	2,29	1,03	0,57	0,41	0,64	0,76)	0,48	0,24
31	0,25		0,16		2,25		0,54	0,44		0,75		0,23
Средн.	0,32	0,22	0,18	82,5	7,14	1,42	0,77	0,43	0,55	0,67	0,67	0,36
Наиб.	0,37	0,25	0,21	864	30,5	2,14	0,99	0,53	0,66	0,76	0,76	0,47
Наим.	0,25	0,20	0,16	0,14	2,25	1,00	0,54	0,36	0,48	0,63	0,48	0,23

Средний годовой 7,94. Наибольший 864 25/IV. Наименьший 0,14 4/IV.

115. р. БОЛЬШОЙ КУМАК — пос. ИССЕРГУЖИ

Площадь водосбора 6190 *км²*

Число	I	II	III	IV	V	VI	VII	VIII	IX	X	XI	XII
1	0,44	0,41	0,42	0,080	64,4	5,92	2,20	1,58	1,50	1,42	1,37	0,42
2	0,44	0,45	0,43	0,092	57,2	5,64	2,20	1,54	1,50	1,42	1,39	0,42
3	0,44	0,41	0,43	0,076	49,1	5,37	2,10	1,54	1,50	1,42	1,42)	0,40
4	0,42	0,43	0,43	0,067	41,2	5,37	2,10	1,54	1,50	1,42	1,42)	0,38
5	0,42	0,41	0,43	0,059	34,5	4,82	2,10	1,54	1,50	1,42	1,50)	0,36
6	0,40	0,43	0,42	0,062	30,6	4,82	2,10	1,50	1,46	1,42	1,50	0,34
7	0,40	0,43	0,39	0,052	27,9	4,58	2,10	1,50	1,46	1,42	1,46	0,33
8	0,40	0,45	0,36	0,049	26,8	4,34	2,10	1,50	1,46	1,42	1,46	0,32
9	0,39	0,45	0,34	0,057	25,7	4,34	2,20	1,50	1,42	1,38	1,46)	0,29
10	0,41	0,42	0,32	0,061	23,1	4,10	2,10	1,50	1,42	1,38	1,33	0,22
11	0,39	0,44	0,29	0,082	21,0	3,86	2,02	1,46	1,42	1,38	1,49	0,29
12	0,41	0,46	0,27	0,094	20,5	3,44	2,02	1,46	1,42	1,38	1,35	0,28
13	0,43	0,46	0,26	0,11	18,5	3,44	2,02	1,46	1,38	1,38	1,30	0,28
14	0,43	0,37	0,32	0,13	16,5	3,07	1,93	1,46	1,38	1,38	1,15	0,25
15	0,40	0,37	0,29	0,17	14,7	2,89	1,93	1,46	1,38	1,38	1,06	0,27
16	0,40	0,38	0,29	0,71	13,9	2,89	1,93	1,46	1,34	1,42	1,00	0,26
17	0,40	0,40	0,26	2,94	13,4	2,89	1,87	1,46	1,38	1,38	0,94	0,27
18	0,40	0,30	0,24	8,38п	13,0	2,71	1,87	1,42	1,38	1,38	0,88	0,27
19	0,38	0,30	0,24	13,9	12,1	2,71	1,82	1,42	1,38	1,38	0,82	0,26
20	0,37	0,31	0,23	18,3	11,3	2,71	1,76	1,42	1,38	1,38	0,79	0,28
21	0,37	0,32	0,21	33,3	10,8	2,57	1,76	1,42	1,38	1,38	0,72	0,28
22	0,41	0,34	0,19	71,0о	10,4	2,57	1,72	1,42	1,42	1,38	0,70	0,26
23	0,40	0,35	0,18	—о	10,4	2,44	1,72	1,42	1,42	1,42	0,67	0,26
24	0,42	0,36	0,17	—о	9,58	2,44	1,72	1,38	1,38	1,42	0,62	0,23
25	0,45	0,38	0,16	—•	8,74	2,44	1,67	1,38	1,38	1,42	0,58	0,25
26	0,41	0,39	0,15	—о	7,90	2,44	1,67	1,50	1,42	1,42	0,57	0,26
27	0,43	0,39	0,14	—	7,90	2,31	1,67	1,46	1,42	1,50	0,53	0,28
28	0,43	0,39	0,12	217	7,22	2,31	1,67	1,46	1,42	1,50	0,49	0,29
29	0,43	0,39	0,11	125	6,53	2,31	1,58	1,42	1,42	1,50	0,47	0,25
30	0,43		0,10	79,6	6,53	2,20	1,58	1,42	1,42	1,38)	0,45	0,25
31	0,39		0,098		5,92		1,58	1,50		1,38		0,24
Средн.	0,41	0,39	0,27	—	20,2	3,46	1,90	1,47	1,42	1,41	1,03	0,29
Наиб.	0,45	0,46	0,43	—	66,5	5,92	2,20	1,58	1,50	1,50	1,53	0,42
Наим.	0,37	0,30	0,098	0,049	5,92	2,20	1,58	1,38	1,34	1,34	0,44	0,23

Средний годовой —. Наибольший —. Наименьший 0,049 8/IV.

116. р. ДЖАРЛЫ — с. АДАМОВКА

Площадь водосбора 2490 *км²*

Число	I	II	III	IV	V	VI	VII	VIII	IX	X	XI	XII
1	—	—	—	—	8,68	1,19	0,56	0,21	0,42	0,30	0,39	0,14
2	—	—	—	—	6,76	1,19	0,56	0,21	0,35	0,30	0,39	0,12
3	—	—	—	—	5,16	1,02	0,63	0,23	0,35	0,35	0,32	0,10
4	—	—	—	—	4,31	1,02	0,56	0,23	0,35	0,35	0,32	0,082
5	—	—	—	—	4,14	1,02	0,56	0,23	0,30	0,35	0,32	0,080
6	—	—	—	—	3,66	1,02	0,56	0,23	0,30	0,35	0,32	0,32
7	—	—	—	—	3,53	1,02	0,63	0,21	0,26	0,35	0,32	0,17
8	—	—	—	—	3,53	1,02	0,56	0,21	0,26	0,35	0,27	0,16
9	—	—	—	—	3,26	0,93	0,56	0,21	0,26	0,35	0,32	0,16
10	—	—	—	—	3,26	0,86	0,56	0,21	0,26	0,35	0,27	0,16
11	—	—	—	—	2,99	0,86	0,56	0,21	0,26	0,30	0,27	0,11
12	—	—	—	—	2,99	0,86	0,56	0,21	0,26	0,30	0,27	0,10
13	—	—	—	—	2,72	0,78	0,49	0,21	0,26	0,30	0,32	0,10
14	—	—	—	—	2,72	0,78	0,49	0,21	0,26	0,30	0,27	0,076
15	—	—	—	—	2,58	0,71	0,49	0,21	0,23	0,30	0,27	0,042
16	—	—	—	—	2,45	0,71	0,42	0,21	0,23	0,30	0,27	0,035
17	—	—	—	—	2,45	0,71	0,42	0,21	0,30	0,30)	0,27	0,031
18	—	—	—	—	2,34	0,63	0,42	0,21	0,30	0,28	0,27	0,063
19	—	—	—	—	2,23	0,71	0,42	0,21	0,30	0,28	0,27	0,063
20	—	—	—	—	2,23	0,71	0,42	0,21	0,30	0,27	0,27	0,075
21	—	—	—	—	2,02	0,78	0,35	0,21	0,30	0,28	0,23	0,084
22	—	—	—	—o	2,02	1,11	0,35	0,23	0,30	0,29	0,22	0,073
23	—	—	—	—o	1,91	1,11	0,30	0,21	0,30	0,35	0,18	0,070
24	—	—	—	—•	1,80	1,02	0,30	0,21	0,30	0,35	0,17	0,060
25	—	—	—	201*	1,80	0,86	0,26	0,23	0,30	0,35)	0,18	0,031
26	—	—	—	167o	1,59	0,71	0,26	0,23	0,30	0,33	0,17	0,048
27	—	—	—	130	1,59	0,71	0,23	0,26	0,35	0,42	0,16	0,052
28	—	—	—	41,0	1,37	0,71	0,23	0,23	0,35	0,42	0,17	0,055
29	—	—	—	17,1	1,37	0,71	0,23	0,23	0,30	0,42)	0,16	0,046
30	—		—	10,3	1,28	0,56	0,23	0,23	0,30	0,40	0,15	0,041
31	—		—		1,19		0,23	0,35		0,39		0,048
Средн.	—	—	—	—	2,90	0,87	0,43	0,22	0,30	0,33	0,26	0,090
Наиб.	—	—	—	—	9,14	1,19	0,63	0,42	0,42	0,49	0,39	0,35
Наим.	—	—	—	—	1,19	0,56	0,21	0,21	0,23	0,27	0,15	0,029

Средний годовой —. Наибольший —. Наименьший —.

118. р. ОРЬ — с. АЩЕБУТАК

Площадь водосбора 16 700 *км²*

Число	I	II	III	IV	V	VI	VII	VIII	IX	X	XI	XII
1	0,57	0,47	0,23	0,22	77,0	6,33	2,50	1,40	1,16	1,12	1,19)	0,57
2	0,53	0,38	0,25	0,25	63,3	6,33	2,38	1,34	1,16	1,12	1,23)	0,63
3	0,49	0,36	0,25	0,29	51,0	5,79	2,38	1,34	1,16	1,12	1,24	0,79
4	0,56	0,36	0,20	0,41	41,9	5,52	2,27	1,28	1,16	1,12	1,24	0,74
5	0,51	0,33	0,21	0,57	35,4	5,26	2,27	1,28	1,16	1,12	1,24	0,74
6	0,54	0,32	0,22	0,70	31,0	4,72	2,27	1,28	1,16	1,16	1,24	0,74
7	0,57	0,31	0,23	0,89	27,8	4,52	2,27	1,28	1,12	1,16	1,24	0,78
8	0,55	0,30	0,23	1,03	25,7	4,32	2,15	1,24	1,08	1,16	1,24	0,81
9	0,60	0,29	0,16	1,38	23,7	4,12	2,15	1,24	1,08	1,12	1,24)	0,73
10	0,58	0,29	0,17	1,55	22,3	4,12	2,15	1,24	1,08	1,12	1,24)	0,69
11	0,50	0,26	0,18	2,02	20,4	3,92	2,15	1,24	1,08	1,12	1,24)	0,65
12	0,48	0,23	0,19	2,54	19,3	4,12	2,03	1,24	1,08	1,12	0,97)	0,63
13	0,44	0,22	0,19	3,04	17,9	3,92	2,03	1,24	1,08	1,16	0,86)	0,63
14	0,42	0,20	0,20	3,70	16,8	3,72	2,03	1,24	1,08	1,16	0,78)	0,61
15	0,44	0,23	0,20	4,62	16,0	3,72	1,92	1,24	1,08	1,16	0,72)	0,57
16	0,45	0,24	0,20	5,21	15,8	3,53	1,92	1,20	1,08	1,16	0,68)	0,57
17	0,46	0,23	0,20	6,17	15,0	3,53	1,92	1,20	1,08	1,16	0,64)	0,55
18	0,41	0,23	0,20	7,38	13,9	3,33	1,80	1,16	1,08	1,16	0,61)	0,53
19	0,42	0,22	0,20	11,9	12,8	3,33	1,80	1,16	1,08	1,16	0,57)	0,58
20	0,47	0,22	0,20	145o	12,3	3,13	1,80	1,16	1,08	1,16	0,64)	0,76
21	0,44	0,23	0,20	754•	11,7	3,13	1,69	1,12	1,08	1,16	0,64)	0,76
22	0,40	0,25	0,20	869•	11,2	2,93	1,69	1,12	1,08	1,16	0,66)	0,72
23	0,35	0,25	0,20	779o	10,6	2,93	1,57	1,12	1,12	1,20	0,63	0,68
24	0,35	0,26	0,20	738o	10,1	2,73	1,57	1,12	1,12	1,20	0,63	0,52
25	0,37	0,23	0,18	717•	9,56	2,73	1,51	1,12	1,12	1,24	0,59	0,46
26	0,40	0,23	0,16	531	9,02	2,73	1,51	1,16	1,12	1,20	0,60	0,44
27	0,41	0,23	0,13	358	8,48	2,61	1,51	1,16	1,12	1,24	0,58	0,43
28	0,40	0,25	0,11	234	7,94	2,61	1,45	1,16	1,12	1,24	0,57	0,44
29	0,40	0,21	0,11	127	7,40	2,28	1,45	1,16	1,12	1,34	0,64	0,40
30	0,43		0,11	97,5	6,86	2,28	1,40	1,16	1,12	1,23	0,60	0,41
31	0,45		0,17		6,60		1,40	1,16		1,23)		0,41
Средн.	0,46	0,27	0,19	180	21,3	3,81	1,90	1,21	1,11	1,17	0,87	0,61
Наиб.	0,60	0,47	0,25	925	83,6	6,60	2,50	1,40	1,16	1,34	1,24	0,81
Наим.	0,34	0,20	0,11	0,22	6,60	2,50	1,40	1,12	1,08	1,12	0,57	0,38

Средний годовой 17,7. Наибольший 925 21/IV. Наименьший 0,11 28—30/III.

1951 г.

119. р. КАМСАҚТЫ — аул АЗНАБАЙ

Площадь водосбора 3060 *км²*

Число	I	II	III	IV	V	VI	VII	VIII	IX	X	XI	XII
1	0,36	0,25	0,29	—	1,58	0,60	0,26	0,17	0,12	0,22	0,39	0,33
2	0,35	0,25	0,29	—	1,34	0,55	0,26	0,17	0,12	0,22	0,39	0,33
3	0,34	0,25	0,29	—o	1,34	0,55	0,22	0,17	0,12	0,22	0,38	0,33
4	0,34	0,25	0,29	—o	1,24	0,55	0,22	0,17	0,12	0,26	0,38	0,32
5	0,33	0,25	0,29	—o	1,24	0,55	0,22	0,17	0,12	0,26	0,38	0,32
6	0,33	0,25	0,30	—o	1,13	0,55	0,22	0,17	0,12	0,26	0,37	0,32
7	0,32	0,25	0,30	—o	1,04	0,55	0,22	0,17	0,12	0,26	0,37	0,32
8	0,31	0,26	0,30	—o	1,04	0,55	0,22	0,17	0,17	0,30	0,37	0,32
9	0,31	0,26	0,30	—	0,94	0,50	0,22	0,17	0,17	0,30	0,37	0,32
10	0,30	0,26	0,30	—	0,77	0,44	0,17	0,22	0,17	0,30	0,36	0,32
11	0,30	0,26	0,30	—	0,86	0,44	0,17	0,22	0,17	0,30	0,36	0,31
12	0,29	0,26	0,31	—	0,86	0,44	0,17	0,17	0,17	0,30	0,36	0,31
13	0,28	0,26	0,31	—	0,86	0,44	0,17	0,17	0,17	0,30	0,35	0,30
14	0,28	0,27	0,31	—	0,77	0,40	0,26	0,17	0,17	0,35	0,35	0,30
15	0,27	0,27	0,31	—	0,77	0,35	0,26	0,17	0,17	0,35	0,35	0,29
16	0,27	0,27	0,31	—	0,77	0,35	0,26	0,17	0,17	0,35	0,34	0,29
17	0,26	0,27	0,31	—	0,77	0,35	0,26	0,17	0,17	0,35	0,34	0,29
18	0,25	0,27	0,31	—	0,86	0,35	0,22	0,12	0,17	0,35	0,34	0,28
19	0,25	0,27	0,32	—	0,86	0,30	0,22	0,12	0,17	0,35	0,34	0,28
20	0,24	0,27	0,32	2,83	0,86	0,30	0,22	0,12	0,17	0,35	0,34	0,27
21	0,24	0,28	0,32	2,83	0,77	0,30	0,22	0,12	0,17	0,35	0,34	0,27
22	0,23	0,28	0,32	2,70	0,77	0,26	0,17	0,12	0,17	0,35	0,34	0,27
23	0,23	0,28	0,32	2,46	0,72	0,26	0,17	0,12	0,17	0,35	0,33	0,26
24	0,23	0,28	0,32	2,20	0,72	0,26	0,17	0,12	0,17	0,35	0,33	0,26
25	0,23	0,28	0,33	2,08	0,72	0,26	0,17	0,12	0,22	0,35	0,33	0,25
26	0,24	0,28	0,33	1,96	0,66	0,26	0,17	0,12	0,22	0,35	0,33	0,25
27	0,24	0,29	0,33	1,83	0,66	0,26	0,17	0,12	0,22	0,35	0,33	0,24
28	0,24	0,29	0,33	1,70	0,66	0,26	0,17	0,12	0,22	0,35	0,33	0,24
29	0,24		0,33	1,70	0,66	0,26	0,17	0,12	0,22	0,40	0,33	0,24
30	0,24		0,33	1,58	0,66	0,26	0,17	0,12	0,22	0,40	0,33	0,23
31	0,24		0,33		0,66		0,17	0,12		0,39		0,23
Средн.	0,28	0,27	0,31	—	0,89	0,39	0,21	0,15	0,17	0,32	0,35	0,29
Наиб.	0,36	0,29	0,33	—	1,58	0,60	0,26	0,22	0,22	0,40	0,39	0,33
Наим.	0,23	0,25	0,29	—	0,60	0,26	0,17	0,12	0,12	0,22	0,33	0,23

Средний годовой —. Наибольший —. Наименьший 0,12 17/VIII (15), IX (7).

1952 г.

119. р. КАМСАҚТЫ — аул АЗНАБАЙ

Площадь водосбора 3060 *км²*

Число	I	II	III	IV	V	VI	VII	VIII	IX	X	XI	XII
1	0,22	0,19	0,18	—	—	1,13	0,50	0,32	0,24	0,37	0,50)	0,28
2	0,22	0,19	0,18	—	—	1,13	0,50	0,32	0,24	0,37	0,55	0,20
3	0,22	0,19	0,18	—	—	1,13	0,50	0,32	0,24	0,37	0,55	0,13
4	0,21	0,19	0,18	—	—	1,13	0,50	0,32	0,24	0,37	0,55	0,10
5	0,21	0,19	0,18	—	—	1,13	0,50	0,28	0,24	0,37	0,55	0,083
6	0,20	0,19	0,18	—	—	0,94	0,46	0,28	0,24	0,42	0,55	0,078
7	0,20	0,19	0,18	—	—	0,94	0,46	0,24	0,24	0,42	0,55	0,085
8	0,19	0,19	0,18	—	—	0,94	0,46	0,24	0,24	0,42	0,55	0,11
9	0,19	0,19	0,18	—	—	0,86	0,46	0,24	0,24	0,42	0,55	0,12
10	0,19	0,19	0,18	—	—	0,86	0,50	0,24	0,24	0,42	0,55)	0,13
11	0,19	0,19	0,18	—	—	0,86	0,50	0,24	0,24	0,42	0,54	0,17
12	0,19	0,19	0,18	—	—	0,77	0,50	0,24	0,24	0,42	0,50	0,21
13	0,19	0,19	0,18	—	—	0,66	0,50	0,24	0,24	0,42	0,54	0,19
14	0,19	0,19	0,18	—	—	0,66	0,46	0,24	0,24	0,42	0,54	0,17
15	0,19	0,19	0,18	—	—	0,66	0,46	0,24	0,24	0,42	0,54	0,17
16	0,19	0,19	0,18	—	—	0,60	0,46	0,24	0,24	0,42	0,54	0,13
17	0,19	0,18	0,18	—	—	0,60	0,46	0,19	0,24	0,42)	0,53	0,13
18	0,19	0,18	0,18	—	—	0,60	0,46	0,19	0,24	0,42)	0,48	0,12
19	0,19	0,18	0,18	—	—	0,66	0,46	0,19	0,28	0,42	0,48	0,12
20	0,19	0,18	0,18	—o	2,83	0,66	0,46	0,19	0,28	0,42	0,44	0,11
21	0,19	0,18	0,18	—•	2,70	0,66	0,46	0,19	0,28	0,42)	0,44	0,094
22	0,19	0,18	0,18	—•	2,58	0,66	0,46	0,19	0,28	0,42)	0,43	0,087
23	0,19	0,18	0,18	—o	2,33	0,60	0,46	0,19	0,32	0,46)	0,46	0,074
24	0,19	0,18	0,18	—o	2,08	0,60	0,42	0,19	0,32	0,46)	0,44	0,074
25	0,19	0,18	0,18	—o	1,96	0,60	0,42	0,19	0,32	0,46)	0,42	0,074
26	0,19	0,18	0,18	—	1,83	0,60	0,42	0,19	0,37	0,46)	0,40	0,062
27	0,19	0,18	0,18	—	1,58	0,55	0,42	0,19	0,37	0,50)	0,41	0,062
28	0,19	0,18	—	—	1,58	0,55	0,42	0,24	0,37	0,55)	0,41	0,063
29	0,19	0,18	—	—	1,46	0,50	0,37	0,24	0,37	0,55)	0,40	0,083
30	0,19		—	—	1,34	0,50	0,37	0,24	0,37	0,31	0,35	0,093
31	0,19		—	—	1,13		0,37	0,24		0,35		0,10
Средн.	0,19	0,19	—	—	—	0,76	0,46	0,24	0,28	0,42	0,49	0,12
Наиб.	0,22	0,19	—	—	—	1,13	0,50	0,32	0,37	0,55	0,55	0,28
Наим.	0,19	0,18	—	—	1,13	0,50	0,37	0,19	0,24	0,31	0,35	0,062

Средний годовой —. Наибольший —. Наименьший 0,062 26, 27/XII.

120. р. КУГУТЫК — р. п. ДОМБАРОВСКИЙ

Площадь водосбора 713 *км²*

Число	I	II	III	IV	V	VI	VII	VIII	IX	X	XI	XII
1	0,008				1,18	0,086	0,054	0,006	0,011	0,018	0,036	0,013
2	0,008				0,95	0,084	0,051	0,006	0,011	0,018	0,032	0,011
3	0,007				0,65	0,082	0,048	0,006	0,012	0,018	0,032	0,010
4	0,007				0,60	0,071	0,055	0,006	0,011	0,018	0,032	0,011
5	0.005				0,55	0,061	0,051	0,006	0,011	0,021	0,032	
6	0,006				0,45	0,076	0,040	0,006	0,011	0,021	0,029	
7	0,007				0,45	0,074	0,046	0,006	0,011	0,018	0,032	
8	0,008				0,41	0,072	0,044	0,006	0,011	0,018	0,032)	
9	0,008				0,41	0,079	0,034	0,006	0,009	0,018	0,032	
10	0,005				0,36	0,077	0,036	0,006	0,009	0,018	0,032	
11	0,002				0,27	0,075	0,029	0,006	0,010	0,018	0,032	
12					0,27	0,063	0,027	0,006	0,010	0,018	0,036	
13					0,27	0,062	0,030	0,005	0,010	0,018	0,040	
14					0,27	0,060	0,028	0,006	0,011	0,018	0,033	
15					0,27	0,058	0,027	0,005	0,010	0,018	0,033	
16				0,44	0,27	0,056	0,027	0,005	0,011	0,018	0,033	
17				1,04	0,23	0,055	0,022	0,005	0,011	0,018	0,033	
18				0,91	0,19	0,052	0,022	0,005	0,010	0,018	0,029	
19				5,23	0,19	0,068	0,021	0,005	0,011	0,016	0,032	
20				5,54	0,16	0,088	0,021	0,005	0,011	0,016	0,030	
21				3,10	0,12	0,085	0,016	0,005	0,011	0,016	0,033	
22				19,8	0,12	0,097	0,016	0,007	0,011	0,016	0,032	
23				42,2	0,12	0,093	0,016	0,006	0,011	0,016	0,032	
24				37,5	0,12	0,089	0,013	0,007	0,011	0,019	0,035	
25				19,6	0,10	0,086	0,011	0,008	0,011	0,019	0,030	
26				6,38	0,10	0,081	0,011	0,008	0,011	0,023	0,026	
27				3,82	0,10	0,078	0,011	0,008	0,013	0,027	0,022	
28				2,49	0,088	0,074	0,011	0,008	0,018	0,027	0,016	
29				1,48	0,10	0,070	0,010	0,008	0,018	0,027)	0,035	
30				1,18	0,10	0,056	0,009	0,009	0,018	0,027	0,030	
31					0,10		0,009	0,011		0,027		
Средн.	0,002			5,02	0,31	0,074	0,027	0,006	0,012	0,020	0,031	0,001
Наиб.	0,008			*54,9*	1,18	0,098	0,055	0,011	0,018	0,032	0,044	0,013
Наим.					0,088	0,052	0,008	0,005	0,009	0,016	0,016	

Средний годовой 0,46. Наибольший *54,9* 23/IV. Наименьший: 12/I—15/IV, 5—31/XII — стока не было.

121. р. СУХАЯ ГУБЕРЛЯ — ст. ГУБЕРЛЯ

Площадь водосбора 1580 *км²*

Число	I	II	III	IV	V	VI	VII	VIII	IX	X	XI	XII
1	0,063	0,044	0,037	0,059	35,0	1,55	0,43	0,18	0,22	0,18	0,31	0,090
2	0,062	0,044	0,037	0,062	20,6	1,46	0,47	0,18	0,18	0,20	0,30	0,090
3	0,061	0,044	0,037	0,066	13,8	1,38	0,47	0,18	0,18	0,18	0,30	0,090
4	0,060	0,043	0,037	0,069	11,4	1,21	0,47	0,18	0,18	0,18	0,29	0,090
5	0,059	0,043	0,038	0,073	10,8	1,21	0,47	0,18	0,18	0,22	0,29)	0,080
6	0,058	0,042	0,038	0,076	11,4	1,07	0,56	0,18	0,18	0,20	0,29)	0,080
7	0,057	0,042	0,038	0,080	10,3	1,07	0,68	0,18	0,18	0,20	0,29	0,080
8	0,056	0,041	0,038	0,083	9,42	1,07	0,56	0,18	0,16	0,20	0,26	0,080
9	0,056	0,041	0,038	0,086	9,71	1,07	0,52	0,18	0,14	0,20	0,24	0,070
10	0,055	0,040	0,039	0,090	7,10	0,86	0,52	0,18	0,16	0,20	0,21	0,070
11	0,055	0,040	0,039	0,093	5,70	0,80	0,47	0,16	0,16	0,18	0,18	0,070
12	0,054	0,039	0,039	0,097	5,84	0,80	0,38	0,16	0,16	0,20	0,16	0,070
13	0,054	0,039	0,039	0,10	7,68	0,68	0,38	0,14	0,14	0,20	0,13	0,070
14	0,053	0,038	0,039	0,17	6,26	0,68	0,38	0,14	0,14	0,20	0,13	0,060
15	0,053	0,038	0,040	0,26	6,40	0,68	0,32	0,14	0,14	0,20	0,13	0,060
16	0,052	0,037	0,040	0,52	6,40	0,56	0,32	0,16	0,14	0,20	0,12	0,060
17	0,052	0,037	0,040	28,7•	5,56	0,56	0,32	0,14	0,16	0,18)	0,12	0,059
18	0,051	0,036	0,040	61,5•	5,02	0,56	0,27	0,14	0,16	0,22)	0,12	0,058
19	0,051	0,036	0,040	75,9o	4,76	1,21	0,27	0,14	0,18	0,20)	0,12	0,057
20	0,050	0,035	0,041	74,9o	4,48	1,07	0,27	0,14	0,16	0,22)	0,12	0,055
21	0,050	0,035	0,041	81,9o	4,35	1,14	0,27	0,14	0,16	0,22)	0,11	0,054
22	0,049	0,035	0,041	104•	3,85	0,93	0,27	0,14	0,18	0,22	0,11	0,053
23	0,049	0,035	0,041	81,1o	3,59	0,80	0,24	0,14	0,18	0,29	0,11	0,052
24	0,048	0,036	0,041	124o	3,09	0,68	0,24	0,16	0,18	0,27	0,11	0,051
25	0,048	0,036	0,042	160o	2,78	0,62	0,22	0,18	0,18	0,24)	0,10	0,050
26	0,047	0,036	0,042	146o	2,58	0,56	0,22	0,27	0,18	0,24	0,10	0,049
27	0,047	0,036	0,042	188o	2,37	0,56	0,20	0,22	0,20	0,29	0,10	0,047
28	0,046	0,036	0,045	118	2,06	0,47	0,20	0,18	0,18	0,32	0,10	0,046
29	0,046	0,037	0,049	38,9	1,89	0,47	0,18	0,18	0,18	0,32	0,10	0,045
30	0,045		0,052	26,2	1,80	0,47	0,18	0,18	0,18	0,32	0,090	0,044
31	0,045		0,056		1,72		0,20	0,22		0,31		0,043
Средн.	0,053	0,039	0,041	43,7	7,35	0,88	0,35	0,17	0,17	0,23	0,17	0,064
Наиб.	0,063	0,044	0,056	*349*	43,2	1,55	0,74	0,27	0,22	0,32	0,31	0,090
Наим.	0,045	0,035	0,037	0,059	1,64	0,43	0,18	0,14	0,14	0,18	0,090	0,043

Средний годовой 4,43. Наибольший *349* 27/IV. Наименьший 0,035 20—23/II.

1951 г.

126. р. САКМАРА — с. АКЪЮЛОВО

Площадь водосбора 4640 *км²*

Число	I	II	III	IV	V	VI	VII	VIII	IX	X	XI	XII
1	0,48	0,48	0,54	143	12,8	7,08	3,25	1,31	1,05	1,84	1,32	0,35
2	0,51	0,48	0,52	106п	12,4	7,08	3,25	1,31	1,05	1,84	1,37	0,32
3	0,49	0,43	0,52	123•	12,0	6,76	3,04	1,31	1,05	2,02	1,31	0,34
4	0,49	0,43	0,52	141o	11,7	6,76	2,83	1,31	1,05	2,02	1,27	0,39
5	0,55	0,38	0,50	125o	11,7	6,76	2,83	1,31	1,05	2,20	1,10	0,43
6	0,53	0,35	0,50	105o	10,9	6,12	2,62	1,31	1,05	2,20	0,86	0,37
7	0,57	0,35	0,52	104	10,5	6,12	2,62	1,31	1,05	2,20	0,82	0,37
8	0,70	0,35	0,57	80,0	10,9	5,80	2,41	1,49	1,05	2,20	0,89	0,42
9	0,73	0,35	0,66	68,0	10,9	5,54	2,20	1,49	1,05	2,20	0,85	0,44
10	0,73	0,35	0,71	57,0	10,2	5,28	2,20	1,31	1,05	2,20	0,82	0,48
11	0,76	0,26	0,83	38,7	10,2	5,03	2,02	1,31	1,05	2,20	0,78	0,48
12	0,72	0,28	0,83	31,2	9,79	5,03	1,84	1,31	1,18	2,20	0,48	0,46
13	0,72	0,28	0,66	25,7	9,42	4,51	1,84	1,31	1,18	2,20	0,46	0,46
14	0,62	0,31	0,52	23,5	9,42	4,01	1,84	1,31	1,31	2,20	0,50	0,51
15	0,56	0,33	0,43	22,8	8,72	4,01	2,62	1,31	1,31	2,20	0,48	0,48
16	0,53	0,33	0,43	25,7	8,72	4,01	2,62	1,49	1,31	2,20	0,74	0,48
17	0,44	0,29	0,52	32,8	8,39	3,75	2,41	1,31	1,49	2,20	0,57	0,48
18	0,44	0,33	0,50	35,2	8,72	3,75	2,02	1,31	1,49	2,20	0,44	0,48
19	0,51	0,38	0,50	35,2	8,72	3,75	2,02	1,18	1,67	2,20	0,42	0,55
20	0,56	0,43	0,50	31,2	8,72	3,50	2,02	1,18	1,67	2,20	0,40	0,55
21	0,56	0,43	0,57	28,8	10,9	3,50	1,84	1,18	1,67	2,20	0,45	0,64
22	0,52	0,45	0,57	27,2	10,2	3,25	1,84	1,18	1,67	2,20	0,39	0,68
23	0,52	0,45	0,60	24,2	9,42	3,04	1,67	1,31	1,67	2,20	0,48	0,74
24	0,53	0,45	0,64	22,2	9,05	3,25	1,67	1,18	1,67	2,20	0,41	0,80
25	0,57	0,47	0,75	19,1	8,72	3,04	1,49	1,18	1,67	2,20	0,39	0,80
26	0,57	0,47	0,87	18,5	8,06	3,04	1,49	1,18	1,67	2,20	0,34	0,90
27	0,52	0,50	1,13	16,4	7,73	3,04	1,49	1,31	1,84	2,41	0,34	0,90
28	0,57	0,50	1,76	15,4	8,06	3,04	1,31	1,18	1,84	2,41	0,37	0,90
29	0,52		3,80	14,1	8,06	3,04	1,31	1,18	1,84	2,62	0,33	0,86
30	0,48		6,78	13,2	7,73	3,25	1,31	1,18	1,84	2,00	0,33	0,86
31	0,48		30,5		7,40		1,31	1,18		0,90		0,86
Средн.	0,56	0,39	1,91	51,8	9,68	4,54	2,10	1,28	1,38	2,14	0,66	0,57
Наиб.	0,76	0,50	32,0	147	12,8	7,08	3,25	1,49	2,02	2,62	1,45	0,90
Наим.	0,44	0,23	0,40	12,8	7,08	2,83	1,31	1,18	1,05	0,90	0,33	0,32

Средний годовой 6,42. Наибольший 147 4/IV. Наименьший 0,23 11/II.

1952 г.

126. р. САКМАРА — с. АКЪЮЛОВО

Площадь водосбора 4640 *км²*

Число	I	II	III	IV	V	VI	VII	VIII	IX	X	XI	XII
1	0,91	1,13	1,16	1,55	157	11,6	4,52	1,36	1,51	2,20	1,95	0,29
2	0,91	1,13	1,10	1,53	155	10,7	4,32	1,24	1,53	2,20	2,02	0,40
3	0,95	1,09	1,10	1,27	126	9,79	4,47	1,10	1,70	2,20	2,41	0,46
4	1,00	1,09	1,13	1,33	104	9,69	6,71	1,10	1,85	2,41	2,18	0,40
5	1,00	1,17	1,18	1,21	96,1	9,59	7,85	0,97	1,87	2,62	2,25	0,35
6	1,00	1,17	1,18	1,22	93,9	9,10	6,71	0,97	1,87	2,62	2,17)	0,38
7	0,99	1,12	1,18	1,24	89,5	8,67	6,13	0,97	1,74	2,62	2,09)	0,36
8	0,99	1,12	1,10	1,27	86,2	8,57	7,16	0,97	1,74	2,62	1,52	0,36
9	0,90	1,16	1,03	1,31	86,2	7,85	6,63	0,97	1,76	2,62	1,49	0,33
10	0,90	1,20	0,95	1,28	80,0	7,47	6,13	0,97	1,60	2,83	1,40	0,34
11	0,84	1,20	0,90	1,24	66,0	7,38	5,14	0,98	1,62	2,83	1,37	0,32
12	0,84	1,13	0,89	1,31	59,0	7,30	4,59	0,98	1,49	2,83	1,25	0,32
13	0,93	1,17	0,89	1,49	60,0	6,93	4,35	0,98	1,49	2,62	1,19	0,32
14	0,98	1,17	0,87	1,60	56,0	6,85	4,16	0,98	1,50	2,62	1,07	0,30
15	1,03	1,20	0,87	1,69	50,1	6,49	3,96	0,98	1,36	2,62	0,86	0,30
16	1,01	1,28	0,89	2,09	45,3	6,14	3,77	1,00	1,36	2,62	0,92	0,28
17	1,01	1,32	0,88	2,80	40,5	5,54	3,38	1,00	1,37	2,62	0,87	0,31
18	1,11	1,19	0,91	4,26	37,8	5,54	2,97	1,00	1,39	2,62	0,77	0,31
19	1,11	1,22	0,95	7,70	34,4	5,22	2,78	1,00	1,39	2,36)	0,75	0,31
20	1,11	1,27	0,98	8,78	32,0	5,48	2,59	1,01	1,40	2,36):	0,61	0,34
21	1,06	1,25	1,02	10,6	28,8	5,15	2,25	1,01	1,40	2,36):	0,52	0,37
22	1,06	1,28	1,02	13,4	26,5	4,90	2,25	1,02	1,42	2,36):	0,46	0,34
23	0,99	1,31	1,04	16,2	24,2	4,90	2,09	1,02	1,43	3,04	0,43	0,31
24	0,99	1,30	1,06	28,0	21,5	4,58	1,94	1,02	1,62	3,04	0,42	0,31
25	0,99	1,28	1,10	35,1	20,2	4,38	1,63	1,03	1,78	2,80):	0,40	0,29
26	1,04	1,35	1,10	52,7	18,5	4,83	1,63	1,03	1,80	2,15):	0,39	0,29
27	1,04	1,35	1,19	84,5•	18,0	5,09	1,63	1,05	1,98	2,02):	0,33	0,29
28	0,96	1,34	1,28	126•	16,9	5,52	1,63	1,05	2,00	1,96):	0,31	0,34
29	0,96	1,24	1,41	130o	15,4	5,27	1,63	1,06	2,02	2,04)	0,31	0,37
30	1,05		1,51	139	13,2	4,77	1,63	1,06	2,20	1,95	0,30	0,37
31	1,05		1,58		12,4		1,36	1,22		1,90		0,40
Средн.	0,99	1,21	1,08	22,7	57,1	6,84	3,81	1,04	1,64	2,47	1,10	0,34
Наиб.	1,11	1,35	1,63	144	162	11,9	8,08	1,36	2,20	3,04	2,41	0,46
Наим.	0,84	1,09	0,87	1,21	12,4	4,38	1,36	0,97	1,36	1,90	0,30	0,28

Средний годовой 8,36. Наибольший 162 1/V. Наименьший 0,28 16/XII.

128. р. САКМАРА — с. САКМАРА

Площадь водосбора 28 700 *км²*

Число	I	II	III	IV	V	VI	VII	VIII	IX	X	XI	XII
1	12,4	11,6	9,45	12,3	876	198	64,6	35,6	26,0	24,1	19,0)*	16,4
2	12,4	11,0	9,90	13,2	864	185	63,4	35,6	26,0	24,1	20,2o	15,0
3	12,4	11,0	10,4	13,5	829	176	62,2	34,6	25,0	24,1	29,7	15,0
4	12,4	11,0	10,4	13,2	806	170	67,0	34,6	25,0	24,1	29,7	14,8
5	12,4	11,0	10,4	13,9	810	161	64,6	33,5	25,0	25,0	29,7	14,3
6	12,1	11,3	10,8	13,9	825	152	64,6	33,5	25,0	25,0	29,7	14,1
7	12,1	10,7	11,2	14,1	836	146	65,8	32,6	24,1	24,1	30,7	14,1
8	12,1	11,0	11,7	14,4	833	141	64,6	31,6	24,1	24,1	29,7	13,6
9	11,9	11,0	10,9	14,4	795	136	62,2	31,6	24,1	24,1	29,7	13,2
10	12,2	10,7	11,1	14,4	765	131	62,2	31,6	24,1	24,1	29,7	13,9
11	11,9	10,7	11,3	15,6	740	128	59,8	30,7	24,1	23,2	29,7	13,7
12	11,9	10,2	11,3	15,9	721	124	61,0	29,7	24,1	23,2	22,1)*	13,4
13	12,2	10,4	11,1	16,0	699	117	61,0	29,7	24,1	23,2	24,2):	13,2
14	11,7	10,4	11,3	16,4	659	114	59,8	29,7	24,1	23,2	26,1)	13,2
15	12,0	10,4	11,3	17,9	602	111	59,8	28,8	23,2	23,2	22,7)*	13,2
16	12,0	10,4	11,3	18,4	560	107	59,8	28,8	23,2	22,4	21,8	13,8
17	11,4	10,4	11,3	21,8	530	101	59,8	27,9	22,4	22,4	23,7	13,6
18	11,4	9,83	11,6	35,9	506	99,2	59,8	27,9	22,4	22,4	22,0	13,6
19	10,9	10,0	10,9	81,5	476	95,9	55,0	27,9	21,6	23,2	20,3	13,3
20	11,2	10,0	11,1	240•	449	91,1	55,0	27,9	21,6	23,2	18,6	13,0
21	11,2	10,0	11,3	499•	419	87,9	55,0	26,9	21,6	23,2	20,0	13,9
22	11,2	10,0	10,5	606•	386	84,7	52,8	26,9	22,4	23,2	19,5	13,6
23	11,5	9,66	9,94	678•	363	83,1	47,4	26,0	22,4	24,1	18,9	13,4
24	11,3	9,66	10,5	740o	339	81,5	45,2	26,0	22,4	25,0	17,6	13,4
25	11,3	9,46	11,3	817o	316	78,6	44,1	26,0	22,4	24,1	17,0	13,1
26	11,6	9,25	11,1	872o	295	75,7	42,0	26,0	23,2	24,1	16,0	13,1
27	11,6	9,66	11,5	912	278	72,8	42,0	25,0	23,2	26,0	15,8	13,6
28	11,3	9,87	11,7	981	257	69,9	39,9	25,0	23,2	26,0	16,2	13,6
29	11,3	9,87	12,3	1050	242	65,8	39,9	25,0	23,2	26,9	17,8	13,4
30	11,3		12,3	1010	224	64,6	37,7	26,0	24,1	17,6)*	17,1	13,4
31	11,6		11,9		210		37,7	26,0		18,3)*		13,1
Средн.	11,7	10,4	11,1	293	565	115	55,3	29,3	23,6	23,6	22,8	13,7
Наиб.	12,4	11,6	12,5	1070	899	202	67,0	36,7	26,0	26,9	30,3	16 6
Наим.	10,9	9,25	9,45	12,3	208	64,6	36,7	25,0	21,6	15,8	15,5	12,9

Средний годовой 97,9. Наибольший 1070 29/IV. Наименьший 9,25 26/II.

130. р. УРМАН ЗИЛАИР — с. ЗИЛАИР

Площадь водосбора 326 *км²*

Число	I	II	III	IV	V	VI	VII	VIII	IX	X	XI	XII
1	0,042	0,006	0,076	0,073	17,8	1,51	0,69	0,47	0,36	0,32	0,32	0,27)
2	0,038	0,028	0,076	0,069	18,6	1,51	0,69	0,40	0,32	0,32	0,36	0,45)
3	0,035	0,052	0,057	0,23	14,6	1,66	0,76	0,40	0,32	0,32	0,36	0,31
4	0,034	0,085	0,085	0,12	14,6	1,95	0,88	0,40	0,36	0,32	0,36	0,31)
5	0,008	0,075	0,13	0,074	14,6	1,95	0,88	0,40	0,36	1,12	0,54	0,28)
6	0,007	0,075	0,083	0,078	16,0	1,66	0,88	0,40	0,36	0,32	0,36	0,28
7	0,007	0,11	0,083	0,55	16,0	1,66	0,76	0,40	0,40	0,32	0,36	0,28)
8	0,043	0,043	0,083	0,74	16,7	1,95	0,76	0,40	0,40	0,32	0,35)	0,32)
9	0,006	0,10	0,062	0,42	17,4	1,95	0,76	0,54	0,32	0,32	0,34)	0,28)
10	0,006	0,069	0,062	0,28	13,1	1,95	0,88	0,54	0,32	0,32	0,33)	0,28)
11	0,006	0,069	0,29	0,20	10,3	1,95	0,88	0,54	0,32	0,32	0,33)	0,32)
12	0,006	0,12	0,14	0,20	12,0	0,88	0,69	0,54	0,32	0,32	0,36)	0,48)
13	0,006	0,069	0,083	0,20	11,7	1,00	0,69	0,54	0,32	0,32	0,42)	0,48)
14	0,005	0,069	0,072	0,18	8,88	1,00	0,69	0,54	0,32	0,32	0,35)	0,28)
15	0,006	0,085	0,10	0,18	9,57	1,00	0,69	0,54	0,32	0,32	0,40)	0,28)
16	0,006	0,13	0,062	0,21)	8,55	1,12	0,69	0,69	0,32	0,32	0,40)	0,35)
17	0,005	0,13	0,16	0,25)	10,3	1,12	0,54	0,69	0,32	0,32	0,39)	0,32)
18	0,006	0,14	0,051	0,32)	7,88	1,12	0,54	0,47	0,32	0,32	0,34)	0,35
19	0,009	0,31	0,10	0,43)	6,93	1,00	0,54	0,47	0,32	0,32	0,39)	0,34
20	0,006	0,36	0,068	0,33)	4,94	1,12	0,54	0,47	0,32	0,28	0,45)	0,27
21	0,006	0,25	0,078	0,31)	6,04	1,12	0,54	0,40	0,32	0,24	0,44)	0,27)
22	0,010	0,16	0,15	0,35)	2,50	1,12	0,54	0,40	0,32	0,28	0,39)	0,33)
23	0,010	0,19	0,084	0,49)	4,40	1,12	0,54	0,36	0,32	0,15	0,38)	0,39)
24	0,005	0,19	0,039	0,51)	6,04	0,76	0,54	0,40	0,32	0,24	0,32)	0,29
25	0,006	0,094	0,17	0,74)	3,36	0,76	0,47	0,40	0,32	0,32)	0,29)	0,28
26	0,005	0,076	0,13	1,80	2,90	0,76	0,47	0,36	0,32	0,32)	0,26)	0,30)
27	0,006	0,076	0,070	6,04	3,10	0,88	0,47	0,36	0,32	0,32	0,26)	0,39
28	0,028	0,076	0,031	8,55	2,10	0,88	0,47	0,40	0,32	0,40	0,33)	0,24
29	0,006	0,076	0,050	11,3	2,30	0,76	0,47	0,36	0,32	0,40	0,33)	0,24)
30	0,006		0,078	15,6	1,95	0,76	0,47	0,40	0,32	0,32)	0,26	0,19)
31	0,006		0,067		4,14		0,47	0,36		0,32)		0,24)
Средн.	0,012	0,11	0,093	1,69	9,33	1,27	0,64	0,45	0,33	0,34	0,36	0,31
Наиб.	0,066	0,38	0,45	22,0	22,0	1,95	0,88	0,88	0,62	1,12	0,73	0,78
Наим.	0,005	0,006	0,024	0,034	1,80	0,76	0,47	0,36	0,32	0,15	0,26	0,14

Средний годовой 1,24. Наибольший 22,0 29/IV, 2/V. Наименьший 0,005 14, 17, 24, 26/I.

131. р. УРМАН ЗИЛАИР — с. АКЪЮЛОВО

Площадь водосбора 1250 *км²*

Число	I	II	III	IV	V	VI	VII	VIII	IX	X	XI	XII
1	0,18	0,38	0,51	1,00	99,5	5,72	1,44	0,73	1,05	0,90	0,84	0,22
2	0,17	0,38	0,51	0,86	89,0	5,72	1,56	0,78	1,05	0,82	1,51)	0,21
3	0,17	0,38	0,51	0,73	74,9	5,40	1,68	0,73	1,05	0,90	1,51)	0,19
4	0,14	0,38	0,51	0,68	65,8	5,40	1,68	0,78	1,05	1,05	1,51)	0,19
5	0,13	0,38	0,51	0,56	64,9	5,40	1,99	0,73	0,97	1,05	1,08)	0,18
6	0,17	0,38	0,51	0,56	68,2	5,40	1,99	0,69	1,05	0,90	1,01)	0,19
7	0,19	0,44	0,40	0,60	64,9	5,40	2,18	0,69	0,90	0,97	0,87)	0,21
8	0,19	0,44	0,40	0,68	64,9	5,40	1,99	0,69	0,97	0,90	0,59	0,21
9	0,19	0,44	0,44	0,68	74,0	4,84	1,99	0,69	0,97	0,90	0,64	0,21
10	0,25	0,44	0,40	0,60	52,1	4,84	1,99	0,69	0,90	0,97	0,60	0,21
11	0,27	0,44	0,40	0,64	42,8	4,56	1,99	0,73	0,90	0,97	0,57	0,21
12	0,32	0,44	0,40	0,68	42,8	4,28	2,37	0,78	0,90	0,90	0,47	0,21
13	0,38	0,44	0,47	0,73	41,2	3,75	2,37	0,90	0,90	0,90	0,38	0,23
14	0,41	0,44	0,55	0,82	36,7	3,75	2,37	0,90	0,78	0,90	0,37	0,22
15	0,48	0,44	0,55	0,87	30,9	3,25	1,99	0,90	0,82	0,82	0,40	0,23
16	0,60	0,44	0,44	1,33	30,3	2,56	1,99	1,05	0,78	0,78	0,36	0,23
17	0,56	0,47	0,44	1,55	29,0	2,37	1,99	0,97	0,78	0,78	0,33	0,23
18	0,60	0,47	0,48	2,60	26,1	2,56	1,80	0,90	0,73	0,66)	0,32	0,23
19	0,60	0,47	0,52	4,84	23,2	2,75	1,68	0,90	0,73	0,51	0,31	0,21
20	0,52	0,47	0,52	5,63	21,5	2,75	1,80	0,90	0,69	0,48	0,28	0,23
21	0,44	0,47	0,60	6,46	16,2	2,37	1,68	0,90	0,82	0,51	0,26	0,30
22	0,44	0,47	0,56	7,31	15,9	2,75	1,68	0,90	0,78	0,70)	0,26	0,35
23	0,44	0,47	0,60	11,2	11,0	2,37	1,68	0,90	0,90	0,70)	0,25	0,29
24	0,32	0,47	0,60	16,6	16,9	1,99	1,68	0,82	0,90	0,70)	0,27	0,29
25	0,27	0,47	0,64	22,0	15,2	2,18	1,56	0,90	0,90	0,55	0,27	0,29
26	0,27	0,47	0,82	41,8	17,3	1,99	1,20	0,90	1,05	0,48	0,23	0,29
27	0,27	0,47	0,86	68,1o	11,1	1,80	0,78	0,82	1,05	0,48	0,25	0,27
28	0,27	0,51	1,31	98,6o	9,84	1,80	0,73	0,90	0,90	0,55	0,23	0,29
29	0,23	0,51	1,44	76,5	7,80	1,68	0,78	0,90	0,97	0,63	0,23	0,28
30	0,32		1,25	73,2	7,40	1,44	0,73	0,97	0,82	0,74	0,25	0,32
31	0,38		1,18		6,04		0,73	0,97		0,84		0,30
Средн.	0,33	0,44	0,62	14,9	38,0	3,55	1,68	0,84	0,90	0,77	0,55	0,24
Наиб.	0,64	0,51	1,44	113	111	5,72	2,37	1,05	1,05	1,05	1,51	0,38
Наим.	0,13	0,38	0,40	0,56	6,04	1,44	0,73	0,69	0,69	0,48	0,23	0,18

Средний годовой 5,24. Наибольший 113 28/IV. Наименьший 0,13 5/I.

137. р. ЧЕБЕНКА — с. БУЛГАКОВО

Площадь водосбора 442 *км²*

Число	I	II	III	IV	V	VI	VII	VIII	IX	X	XI	XII
1	0,18	0,18	0,14	—	8,00	0,53	0,27	0,20	0,43	0,20	0,33	0,12
2	0,18	0,17	0,14	—	7,50	0,53	0,23	0,20	0,43	0,23	0,32)	0,12
3	0,18	0,17	0,14	—	5,00	0,53	0,27	0,20	0,43	0,20	0,37	0,12
4	0,18	0,17	0,14	—	3,40	0,53	0,27	0,16	0,43	0,23	0,37	0,12
5	0,18	0,16	0,14	—	3,04	0,53	0,37	0,20	0,43	0,23	0,37	0,12
6	0,18	0,16	0,14	—	3,22	0,53	0,37	0,20	0,43	0,23	0,37	0,12
7	0,18	0,16	0,14	—	3,04	0,61	0,43	0,20	0,43	0,23	0,37	0,12
8	0,18	0,15	0,14	—	3,04	0,61	0,43	0,20	0,43	0,23	0,37)	0,12
9	0,19	0,15	0,13	—	3,04	0,70	0,37	0,20	0,43	0,23	0,37)	0,12
10	0,19	0,15	0,13	—	2,50	0,61	0,37	0,16	0,43	0,23	0,27)	0,13
11	0,19	0,15	0,13	—	2,18	0,61	0,32	0,16	0,37	0,23	0,25	0,13
12	0,19	0,15	0,13	—	2,18	0,48	0,27	0,16	0,37	0,23	0,23	0,13
13	0,19	0,15	0,13	—	2,18	0,48	0,27	0,16	0,27	0,23	0,21	0,13
14	0,19	0,15	0,13	—	2,18	0,48	0,37	0,20	0,20	0,20	0,19	0,13
15	0,19	0,15	0,13	—	1,86	0,43	0,27	0,20	0,20	0,20	0,17	0,13
16	0,19	0,15	0,13	—	1,86	0,43	0,27	0,20	0,20	0,20	0,16	0,13
17	0,19	0,15	0,13	—	1,70	0,37	0,23	0,20	0,20	0,20	0,16	0,13
18	0,19	0,15	0,13	—o	1,55	0,43	0,20	0,20	0,20	0,20	0,16	0,13
19	0,19	0,14	—	—	1,55	0,43	0,20	0,20	0,20	0,20	0,15	0,13
20	0,20	0,14	—	—	1,25	0,43	0,20	0,20	0,20	0,20	0,14	0,13
21	0,20	0,14	—	—•	1,25	0,43	0,20	0,20	0,20	0,20	0,14	0,13
22	0,20	0,14	—	—•	1,10	0,37	0,20	0,20	0,20	0,23	0,14	0,13
23	0,20	0,14	—	—•	0,95	0,37	0,20	0,20	0,20	0,27	0,13	0,13
24	0,20	0,14	—	—	0,87	0,32	0,20	0,20	0,20	0,27	0,12	0,13
25	0,20	0,14	—	—	0,78	0,32	0,20	0,20	0,20	0,27):	0,12	0,14
26	0,20	0,14	—	—•	0,78	0,27	0,16	0,20	0,20	0,27	0,12	0,14
27	0,19	0,14	—	—	0,70	0,27	0,20	0,16	0,20	0,37	0,12	0,14
28	0,19	0,14	—	—	0,61	0,27	0,20	0,20	0,20	0,37	0,12	0,15
29	0,19	0,14	—	8,25	0,61	0,27	0,20	0,20	0,20	0,37)	0,12	0,16
30	0,18		—	8,50	0,61	0,27	0,20	0,32	0,20	0,36	0,12	0,16
31	0,18		—		0,53		0,20	0,43		0,34		0,16
Средн.	0,19	0,15	—	—	2,23	0,45	0,26	0,20	0,29	0,25	0,22	0,13
Наиб.	0,20	0,18	—	—	8,77	0,70	0,48	0,48	0,43	0,43	0,43	0,16
Наим.	0,18	0,14	—	—	0,53	0,27	0,16	0,16	0,20	0,20	0,12	0,12

Средний годовой —. Наибольший —. Наименьший —.

140. р. КАРГАЛКА — пос. ПРИЮТОВО

Площадь водосбора 751 *км²*

Число	I	II	III	IV	V	VI	VII	VIII	IX	X	XI	XII
1	0,40	0,42	0,38	1,00	5,57	0,76	0,37	0,34	1,35	0,51	0,64	0,41
2	0,40	0,42	0,39	1,03	4,09	0,76	0,50	0,37	0,76	0,51	0,62	0,41
3	0,41	0,42	0,39	0,90	2,75	0,76	0,56	0,32	0,69	0,52	0,59	0,41
4	0,41	0,41	0,39	0,73	2,15	0,69	0,53	0,32	0,53	0,53	0,57	0,40
5	0,41	0,41	0,39	0,68	1,90	0,69	0,69	0,29	0,52	0,53	0,55	0,40
6	0,42	0,41	0,39	0,64	1,99	0,69	0,56	0,37	0,51	0,54	0,53	0,40
7	0,42	0,41	0,39	0,59	1,82	0,69	0,43	0,37	0,51	0,54	0,50	0,40
8	0,42	0,41	0,39	0,55	1,82	0,76	0,56	0,37	0,50	0,55	0,48	0,40
9	0,43	0,40	0,39	0,55	1,70	0,73	0,50	0,34	0,49	0,55	0,46	0,40
10	0,43	0,40	0,40	0,54	1,52	0,63	0,63	0,34	0,48	0,56	0,44	0,41
11	0,43	0,40	0,40	0,55	1,47	0,63	0,50	0,32	0,48	0,56	0,41	0,41
12	0,44	0,40	0,40	0,55	1,47	0,63	0,50	0,32	0,47	0,56	0,39	0,41
13	0,44	0,40	0,41	0,68	1,35	0,63	0,56	0,32	0,46	0,57	0,37	0,41
14	0,44	0,40	0,41	1,25*	1,35	0,50	0,43	0,50	0,45	0,57	0,37	0,41
15	0,45	0,40	0,41	2,52*	1,23	0,43	0,46	0,43	0,45	0,57	0,38	0,42
16	0,45	0,39	0,42	4,90*	1,18	0,37	0,43	0,50	0,44	0,57	0,38	0,42
17	0,45	0,39	0,42	15,2о	1,18	0,40	0,46	0,34	0,43	0,57	0,39	0,42
18	0,45	0,39	0,42	53,1о	1,14	0,50	0,40	0,24	0,44	0,58	0,39	0,42
19	0,44	0,39	0,42	109о	1,04	0,46	0,43	0,27	0,44	0,58	0,39	0,42
20	0,44	0,39	0,43	74,1о	1,04	0,50	0,50	0,43	0,45	0,58	0,40	0,42
21	0,44	0,38	0,43	85,2о	1,00	0,40	0,37	0,43	0,45	0,58	0,40	0,42
22	0,44	0,38	0,43	127о	1,00	0,37	0,43	0,37	0,46	0,58	0,40	0,43
23	0,44	0,38	0,44	109	1,04	0,40	0,43	0,37	0,46	0,59	0,41	0,43
24	0,43	0,38	0,44	110	0,95	0,46	0,43	0,37	0,47	0,59	0,41	0,43
25	0,43	0,38	0,47	93,5	0,95	0,60	0,37	0,37	0,48	0,59	0,42	0,42
26	0,43	0,38	0,47	73,2	0,95	0,60	0,37	0,37	0,48	0,60	0,42	0,42
27	0,43	0,38	0,47	38,2	0,85	0,46	0,37	0,43	0,49	0,61	0,42	0,41
28	0,43	0,38	0,50	17,3	0,85	0,50	0,43	0,34	0,49	0,62	0,42	0,40
29	0,43	0,38	0,66	6,65	0,85	0,56	0,37	0,50	0,50	0,64)	0,41	0,40
30	0,42		0,77	5,83	0,76	0,37	0,37	0,46	0,50	0,65	0,41	0,39
31	0,42		0,94		0,76		0,37	2,85		0,66		0,38
Средн.	0,43	0,40	0,45	31,2	1,54	0,56	0,46	0,45	0,52	0,57	0,45	0,41
Наиб.	0,45	0,42	0,97	199	6,65	0,85	0,85	3,43	1,64	0,66	0,64	0,43
Наим.	0,40	0,38	0,38	0,54	0,73	0,32	0,32	0,22	0,43	0,51	0,37	0,38

Средний годовой 3,12. Наибольший 199 24/IV. Наименьший *0,22* 18/VIII.

1951 г.

141. р. ЧЕРНАЯ — с. КРАСНЫЙ ХОЛМ

Площадь водосбора 988 *км²*

Число	I	II	III	IV	V	VI	VII	VIII	IX	X	XI	XII
1	—			—	0,48	0,20	0,16	0,082	0,053	0,14	0,17	0,067
2	—			—	0,48	0,20	0,16	0,080	0,053	0,16	0,16	0,067
3	—			—	0,48	0,20	0,16	0,080	0,053	0,17	0,16	0,066
4	—			—	0,42	0,18	0,15	0,080	0,053	0,17	0,15	0,066
5	—			—	0,42	0,18	0,13	0,080	0,053	0,18	0,15	0,066
6	—			—	0,42	0,18	0,13	0,080	0,053	0,21	0,14	0,066
7				—	0,42	0,18	0,12	0,080	0,055	0,21	0,14	0,065
8				—	0,42	0,18	0,12	0,080	0,055	0,21	0,13	0,065
9				—	0,39	0,17	0,12	0,080	0,056	0,21	0,13	0,065
10				—	0,39	0,17	0,12	0,072	0,059	0,21	0,12	0,065
11				—	0,35	0,16	0,12	0,072	0,064	0,21	0,12	0,065
12				—	0,35	0,16	0,12	0,072	0,066	0,21	0,12	0,064
13				—	0,32	0,16	0,12	0,072	0,072	0,20	0,11	0,064
14				1,54	0,31	0,16	0,12	0,070	0,086	0,20	0,11	0,064
15				1,48	0,32	0,15	0,12	0,070	0,090	0,20	0,10	0,064
16				1,54	0,31	0,15	0,12	0,062	0,094	0,18	0,097	0,063
17				1,36	0,30	0,14	0,12	0,062	0,097	0,18	0,092	0,063
18				1,18	0,30	0,14	0,11	0,058	0,11	0,18	0,088	0,063
19				0,92	0,29	0,14	0,11	0,058	0,12	0,18	0,083	0,063
20				0,80	0,27	0,14	0,10	0,055	0,11	0,18	0,078	0,062
21				0,74	0,26	0,14	0,10	0,055	0,11	0,18	0,074	0,062
22				0,74	0,25	0,12	0,092	0,058	0,12	0,18	0,069	0,062
23				0,68	0,24	0,12	0,092	0,058	0,12	0,18	0,069	0,062
24				0,62	0,24	0,12	0,088	0,057	0,13	0,18	0,069	0,061
25				0,62	0,23	0,12	0,084	0,053	0,13	0,18	0,068	0,061
26			—	0,62	0,23	0,13	0,082	0,052	0,12	0,18	0,068	0,061
27			—	0,56	0,23	0,16	0,074	0,053	0,12	0,18	0,068	0,062
28			—	0,52	0,22	0,16	0,074	0,053	0,13	0,18	0,068	0,062
29			—п	0,52	0,23	0,16	0,074	0,053	0,13	0,18	0,067	0,063
30			—	0,52	0,22	0,16	0,082	0,053	0,14	0,18	0,067	0,064
31			—		0,22		0,082	0,053		0,17		0,064
Средн.	—		—	—	0,32	0,16	0,11	0,066	0,090	0,19	0,10	0,064
Наиб.	—		—	—	0,52	0,20	0,16	0,082	0,14	0,22	0,17	0,067
Наим.				0,52	0,22	0,12	0,074	0,053	0,053	0,14	0,067	0,061

Средний годовой — Наибольший —. Наименьший: 7/I—25/III — стока не было.

1952 г.

141. р. ЧЕРНАЯ — с. КРАСНЫЙ ХОЛМ

Площадь водосбора 988 *км²*

Число	I	II	III	IV	V	VI	VII	VIII	IX	X	XI	XII
1	0,065	—			—	0,57	0,28	0,16	0,19	0,26	0,28	0,066
2	0,065	—			—	0,57	0,28	0,18	0,21	0,26	0,26	0,064
3	0,066	—			—	0,57	0,55	0,18	0,21	0,26	0,28	0,043
4	0,067	—			—	0,57	0,90	0,18	0,22	0,26	0,32	0,040
5	0,067	—			—	0,51	0,67	0,18	0,20	0,26	0,32	0,029
6	0,068	—			—	0,51	0,47	0,18	0,21	0,28	0,32	0,026
7	0,069	—			—	0,51	0,34	0,17	0,21	0,28	0,32	0,019
8	0,069	—			—	0,51	0,30	0,15	0,19	0,28	0,32	0,013
9	0,070	—			—	0,51	0,27	0,15	0,18	0,28	0,28	0,010
10	0,070	—			—	0,54	0,27	0,17	0,18	0,28	0,28	0,004
11	0,071	—			—	0,50	0,29	0,17	0,19	0,28	0,28)	0,002
12	0,072	—			—	0,50	0,28	0,17	0,19	0,28	0,27	
13	0,072				—	0,47	0,28	0,17	0,19	0,26	0,23	
14	0,073				—	0,44	0,25	0,17	0,20	0,26	0,23	
15	0,074				—	0,44	0,25	0,17	0,20	0,26	0,20	
16	0,074			‖	—	0,43	0,25	0,17	0,20	0,26	0,20	
17	0,075			—п	—	0,43	0,23	0,17	0,20	0,26	0,18	
18	0,076			—	1,60	0,42	0,23	0,17	0,21	0,26	0,10	
19	0,076			—	1,60	0,42	0,23	0,16	0,23	0,26	0,067	
20	0,077			—	1,54	0,41	0,23	0,16	0,24	0,26	0,13	
21	0,077			—•	1,54	0,41	0,23	0,16	0,22	0,26	0,14	
22	0,078			—•	1,42	0,40	0,20	0,18	0,26	0,26	0,16	
23	0,079			—•	1,19	0,38	0,20	0,18	0,26	0,28	0,14	
24	0,079			—•	0,98	0,38	0,20	0,18	0,26	0,28	0,13	
25	*0,080*			—•	0,89	0,37	0,20	0,20	0,26	0,30	0,10	
26	*0,080*			—	0,84	0,37	0,19	0,20	0,28	0,30	0,086	
27	*0,080*			—	0,79	0,34	0,19	0,20	0,28	0,30	0,077	
28	*0,080*			—	0,71	0,34	0,19	0,19	0,28	0,30	0,067	
29	*0,080*			—	0,68	0,33	0,17	0,19	0,28	0,30	0,068	
30	*0,080*			—	0,64	0,30	0,17	0,19	0,26	0,36	0,070	
31	*0,080*				0,60		0,18	0,19		0,34		
Средн.	*0,074*	—		—	—	0,45	0,29	0,18	0,22	0,28	0,20	0,010
Наиб.	*0,080*	—		—	—	0,60	1,00	0,20	0,28	0,36	0,32	0,069
Наим.	*0,065*				0,57	0,30	0,17	0,15	0,18	0,26	*0,067*	

Средний годовой —. Наибольший —. Наименьший: 13/II—16/IV, 12—31/XII — стока не было.

144. р. ИЛЕК — г. АКТЮБИНСК

Площадь водосбора 11 000 *км²*

Число	I	II	III	IV	V	VI	VII	VIII	IX	X	XI	XII
1	0,68	0,20	0,40	0,46	119	6,63	2,86	1,06	1,10	1,34	1,59	0,91
2	0,75	0,21	0,43	0,47	110	6,63	2,61	1,13	1,10	1,35	1,60)	0,84
3	0,75	0,22	0,43	0,57	86,6	6,19	2,61	1,13	1,10	1,36	1,60	0,76
4	0,62	0,20	0,42	0,67	66,9	5,76	2,61	1,06	1,11	1,37	1,61	0,69
5	0,58	0,19	0,37	0,78	58,3	5,76	2,61	1,03	1,12	1,38	1,62	0,62
6	0,58	0,20	0,35	0,98	52,4	4,89	2,61	1,03	1,12	1,39	1,62	0,54
7	0,58	0,19	0,34	1,21	47,7	4,89	2,37	1,03	1,12	1,40	1,63	0,53
8	0,55	0,18	0,30	1,45	45,5	4,89	2,21	1,03	1,13	1,41	1,64	0,53
9	0,62	0,18	0,29	1,70	43,2	4,89	2,61	1,03	1,14	1,42	1,64	0,52
10	0,68	0,20	0,27	2,04	38,7	4,45	2,61	1,03	1,15	1,43	1,65	0,51
11	0,70	0,21	0,30	2,50	32,4	4,18	2,37	1,03	1,16	1,44	1,52	0,50
12	0,70	0,21	0,26	4,67	26,4	4,18	2,37	1,03	1,17	1,45	1,39	0,50
13	0,68	0,22	0,26	10,8	23,7	4,18	2,37	1,03	1,18	1,46	1,26	0,49
14	0,60	0,20	0,26	26,2‖	22,8	3,90	2,37	1,03	1,19	1,47	1,13	0,48
15	0,60	0,21	0,26	65,0•	21,0	3,63	2,21	1,03	1,20	1,48	1,21	0,48
16	0,57	0,21	0,26	223о	21,0	3,63	2,21	1,03	1,20	1,48	1,29	0,47
17	0,59	0,21	0,23	412о	19,2	3,63	2,21	1,03	1,21	1,49)	1,36	0,46
18	0,52	0,26	0,24	1080о	17,6	4,18	2,05	1,04	1,22	1,50)	1,44	0,46
19	0,62	0,26	0,23	1250	15,9	4,18	1,92	1,04	1,23	1,50)	1,52	0,45
20	0,55	0,27	0,26	864	14,4	4,18	1,92	1,05	1,24	1,51)	1,50	0,44
21	0,57	0,29	0,28	596	13,1	3,90	1,79	1,05	1,25	1,52)	1,48	0,44
22	0,58	0,30	0,28	704	13,1	3,63	1,66	1,05	1,26	1,52)	1,47	0,43
23	0,57	0,30	0,35	768	11,8	3,63	1,54	1,06	1,27	1,53	1,45	0,42
24	0,49	0,30	0,36	746	10,7	3,63	1,42	1,06	1,28	1,54	1,43	0,37
25	0,45	0,35	0,35	971	9,54	3,37	1,42	1,07	1,29	1,54	1,36	0,41
26	0,37	0,36	0,32	682	9,54	3,10	1,35	1,07	1,30	1,55	1,28	0,40
27	0,33	0,35	0,32	452	8,50	3,10	1,20	1,07	1,31	1,56	1,21	0,40
28	0,25	0,36	0,32	341	8,50	2,86	1,28	1,08	1,32	1,56	1,13	0,40
29	0,21	0,37	0,33	193	7,57	2,61	1,20	1,08	1,33	1,57	1,06	0,41
30	0,20		0,37‖	135	7,57	2,61	1,13	1,09	1,33	1,58	0,99	0,41
31	0,20		0,42‖		7,10		1,13	1,09		1,58		0,42
Средн.	0,54	0,25	0,32	318	31,9	4,24	2,03	1,05	1,20	1,47	1,42	0,51
Наиб.	0,79	0,38	0,43	1360	124	6,63	3,10	1,13	1,33	1,58	1,65	0,91
Наим.	0,20	0,18	0,21	0,45	6,63	2,61	1,06	1,03	1,10	1,34	0,99	0,37

Средний годовой 30,2. Наибольший 1360 19/IV. Наименьший 0,18 8, 9/II.

1951 г.

145. р. ИЛЕК — пос. ВЕСЕЛЫЙ № 1

Площадь водосбора 17 200 *км²*

Число	I	II	III	IV	V	VI	VII	VIII	IX	X	XI	XII
1	0,96	1,06	1,50	238о	14,9	5,78	2,15	1,40	1,22	1,61	6,59	1,08
2	0,96	0,88	1,50	231о	14,2	5,42	2,15	1,40	1,22	1,77	6,18	0,98
3	0,99	0,88	1,44	183	13,7	5,42	2,15	1,40	1,22	1,92	5,38	1,03
4	0,99	0,88	1,44	130	13,2	5,12	2,15	1,46	1,22	1,92	4,74	1,03
5	0,99	0,88	1,61	106	13,2	5,12	2,15	1,46	1,22	1,92	4,17	1,08
6	1,04	0,84	1,61	94,0	12,7	5,12	2,15	1,40	1,22	2,15	3,64	0,97
7	1,09	0,84	1,84	83,6	12,2	5,12	1,92	1,40	1,22	3,90	3,22	0,97
8	1,09	0,84	1,76	83,6	11,8	5,12	1,92	1,40	1,28	3,64	2,82	0,97
9	1,09	0,84	1,98	83,6	11,3	4,81	1,77	1,40	1,34	2,86	2,67	0,97
10	1,09	0,84	1,58	68,0	11,3	4,81	1,77	1,40	1,34	2,37	2,30	0,97
11	1,09	0,88	1,62	52,6	10,3	4,81	1,61	1,40	1,40	2,15	2,16	0,97
12	1,13	0,88	1,72	41,5	10,3	4,51	1,61	1,40	1,46	2,15	1,92	1,02
13	1,18	0,92	1,46	38,5	9,79	4,51	1,61	1,40	1,46	2,15	1,78	1,02
14	1,18	0,92	1,59	37,0	9,30	4,20	1,61	1,34	1,46	2,15	1,62	1,02
15	1,18	0,92	1,78	37,0	8,46	4,20	1,77	1,34	1,61	2,15	1,57	1,02
16	1,13	0,95	1,83	34,0	8,04	4,20	1,77	1,34	1,46	2,15	1,58	1,02
17	1,09	0,95	1,81	30,0	7,62	3,64	1,77	1,34	1,46	2,15	1,51	1,02
18	1,09	0,98	1,92	29,0	7,62	3,64	1,77	1,28	1,46	2,15	1,52	1,06
19	1,09	1,05	2,32	28,0	7,62	3,38	1,77	1,28	1,46	2,15	1,45	1,10
20	1,13	1,10	2,84	25,0	7,62	3,12	1,77	1,22	1,46	2,15	1,45	1,19
21	1,13	1,10	4,18	25,0	7,20	2,86	1,77	1,22	1,40	2,15	1,37	1,19
22	1,13	1,15	5,04	23,0	7,20	2,60	1,77	1,22	1,40	1,92	1,29	1,23
23	1,18	1,15	5,72	21,0	6,84	2,60	1,77	1,22	1,46	1,92	1,27	1,28
24	1,18	1,15	6,44	19,6	6,84	2,60	1,61	1,22	1,46	1,92	1,27	1,28
25	1,01	1,20	6,30	18,3	6,84	2,60	1,46	1,22	1,46	1,92	1,18	1,19
26	1,01	1,20	6,93	18,3	6,49	2,60	1,46	1,22	1,46	1,92	1,15	1,25
27	1,01	1,20	7,56	16,9	6,49	2,60	1,46	1,22	1,46	1,92	1,21	1,25
28	1,01	1,25	10,8	16,2	6,84	2,37	1,46	1,20	1,61	2,15	1,12	1,30
29	1,01		12,7о	15,6	6,84	2,37	1,46	1,20	1,61	4,66*	1,17	1,30
30	1,01		250•	15,6	6,13	2,15	1,46	1,20	1,61	7,35*	1,08	1,35
31	1,01		241о		6,13		1,46	1,20		6,95		1,35
Средн.	1,07	0,99	19,1	61,4	9,32	3,91	1,76	1,32	1,40	2,59	2,35	1,11
Наиб.	1,18	1,25	422	241	14,9	5,78	2,15	1,46	1,61	7,73	6,59	1,35
Наим.	0,96	0,84	1,44	14,9	6,13	2,15	1,40	1,20	1,22	1,61	1,08	0,97

Средний годовой 8,86. Наибольший 422 30/III. Наименьший 0,84 6—10/II.

1952 г.

145. р. ИЛЕК — пос. ВЕСЕЛЫЙ № 1

Площадь водосбора 17 200 *км²*

Число	I	II	III	IV	V	VI	VII	VIII	IX	X	XI	XII
1	1,35	0,44	0,37	*0,74*	215	20,5	8,68	4,39	3,62	3,26	3,51)	1,63
2	1,32	0,41	0,37	*0,98*	155	17,5	8,12	4,37	3,61	3,23	3,25	1,48
3	1,32	0,41	0,37	*0,93*	112	17,5	8,12	4,34	3,60	3,20	3,00	1,29
4	1,34	0,38	0,37	*1,48*	89,0	16,7	8,12	4,32	3,59	3,17	2,74	1,12
5	1,34	0,37	0,37	*1,60*	67,2	16,7	8,12	4,29	3,58	3,14	2,49	1,02
6	1,30	0,37	0,37	*2,08*	50,5	17,5	8,12	4,26	3,57	3,11	2,24	0,96
7	1,28	0,39	0,37	*2,49*	43,3	18,2	7,56	4,24	3,56	3,07	1,98	0,89
8	1,32	0,38	0,36	*3,01*	42,1	17,5	7,00	4,21	3,55	3,04	1,73	0,80
9	1,30	0,41	0,34	*3,68*	40,9	17,5	7,00	4,19	3,54	3,01	1,47	0,72
10	1,28	0,38	0,32	*6,03*	36,6	16,7	7,56	4,16	3,53	2,98	1,22	0,61
11	1,24	0,35	0,31	*8,60*	34,6	16,0	7,00	4,13	3,52	2,95	0,96):	0,59
12	1,27	0,36	0,30	*14,6*	32,7	15,2	7,00	4,11	3,51	2,92	0,71	0,55
13	1,24	0,37	0,31	*27,4*	30,7	14,5	7,00	4,08	3,50	2,88	1,05	0,51
14	1,22	0,37	0,31	*34,8*	30,7	14,5	7,56	4,06	3,50	2,85	1,20	0,47
15	1,18	0,37	0,32	*51,4*	36,6	13,7	7,00	4,03	3,49	2,82	1,30	0,45
16	1,16	0,39	0,34	*148о*	38,5	13,0	7,00	4,00	3,48	2,92	1,33	0,44
17	1,16	0,36	0,34	*391•*	40,9	13,0	7,00	3,98	3,47	3,03	1,26	0,41
18	1,14	0,36	0,34	*961•*	38,5	12,4	7,00	3,95	3,46	3,13	1,36	0,40
19	1,02	0,32	0,34	*1300о*	35,6	12,4	7,56	3,93	3,45	3,23	1,38	0,39
20	0,95	0,34	0,34	*1290*	34,6	11,7	7,56	3,90	3,44	3,34	1,48	0,38
21	0,90	0,34	0,32	*1110*	33,6	11,7	7,56	3,87	3,43	3,44	1,66	0,36
22	0,86	0,34	0,32	*886*	33,6	11,7	8,12	3,85	3,42	3,54	1,76	0,34
23	0,81	0,36	0,32	*778*	32,7	11,7	8,12	3,82	3,41	3,65	1,82	0,33
24	0,73	0,36	0,34	*772*	31,7	11,1	7,56	3,80	3,40	3,75	1,88	0,34
25	0,66	0,36	0,34	*784*	30,7	10,4	6,00	3,77	3,39	3,86)*	2,17	0,35
26	0,63	0,37	0,34	*784*	30,7	10,4	5,74	3,74	3,38	3,96	2,28	0,35
27	0,60	0,37	0,34	*869*	28,8	9,80	5,47	3,72	3,37	4,06	2,17	0,36
28	0,55	0,37	0,40	*710*	28,8	9,24	5,21	3,69	3,36	4,17	2,09	0,37
29	0,53	0,37	0,50	*552*	27,1	9,24	4,95	3,67	3,33	4,27	1,90	0,37
30	0,49		0,64	*353*	25,5	9,24	4,68	3,64	3,30	4,02)	1,71	0,38
31	0,46		0,68		23,8		4,42	3,63		3,76)		0,39
Средн.	1,03	0,37	0,37	*395*	49,4	13,9	7,03	4,00	3,48	3,35	1,84	0,61
Наиб.	1,35	0,44	0,74	*1370*	258	20,5	8,68	4,39	3,62	4,27	3,51	1,63
Наим.	0,46	0,32	0,30	*0,68*	23,0	9,24	4,42	3,63	3,30	2,82	0,64	0,33

Средний годовой *40,0*. Наибольший *1370* 20/IV. Наименьший 0,30 12/III.

146. р. ИЛЕК — пос. ЧИЛИК

Площадь водосбора 36 400 *км²*

Число	I	II	III	IV	V	VI	VII	VIII	IX	X	XI	XII
1	3,77	3,70	2,30	2,14	766	45,6	22,9	13,7	8,80	9,10	9,70)	2,04
2	3,55	3,70	2,28	1,30	466	44,5	22,1	13,7	9,10	8,80	10,0	2,08
3	3,55	3,70	2,28	1,40	338	42,8	22,1	13,0	9,40	8,50	9,40	2,02
4	3,54	3,70	1,65	1,70	285	41,1	21,3	13,0	9,40	9,10	9,70	1,84
5	3,44	3,70	2,02	2,13	247	38,9	20,5	13,0	9,40	8,50	9,70	1,95
6	3,30	3,70	2,28	1,51	217	37,9	20,5	13,0	9,10	7,90	9,70	1,92
7	3,30	3,70	1,77	1,99	194	36,8	20,5	13,0	9,10	7,90	9,70	1,92
8	3,07	3,70	1,77	2,27	174	35,7	19,7	12,6	9,10	8,50	10,0	1,92
9	3,07	3,43	2,02	2,46	169	34,7	19,7	12,3	9,10	8,50	10,0	1,78
10	3,07	3,43	1,89	2,53	156	34,7	19,7	12,0	9,10	8,50	10,0	1,82
11	3,25	3,17	1,87	3,02	146	33,7	18,9	12,0	9,10	8,50	10,3)	1,92
12	3,00	3,17	2,00	3,47	138	32,7	18,9	11,6	9,10	7,90	10,2	1,96
13	3,00	3,17	2,12	4,47	128	31,7	18,9	11,6	9,40	7,90	7,93	2,02
14	2,92	2,90	2,25	7,18	119	30,7	18,9	10,6	9,40	7,90	7,11	1,86
15	3,00	2,90	2,25	22,6	114	29,8	19,3	9,70	9,10	8,20	6,76	1,55
16	3,17	2,64	2,25	52,4	108	28,9	19,3	9,40	9,10	8,20	6,16	1,08
17	3,00	2,56	2,25	91,8	101	28,0	19,3	9,40	9,10	8,50	5,45	1,15
18	2,83	2,35	2,25	233•	95,8	27,1	19,3	9,10	9,10	8,20	5,01	1,16
19	2,83	2,25	2,25	876•	88,8	26,6	18,5	8,50	9,40	7,90	4,47	1,18
20	2,92	2,28	2,10	1260•	85,8	26,6	18,1	8,20	9,10	8,50	4,03	1,20
21	2,92	2,28	1,98	1330•	81,4	26,6	18,1	8,50	9,10	8,80	3,71	1,21
22	2,83	2,38	2,10	1330•	77,7	26,6	17,4	9,10	9,10	8,80	3,47	1,23
23	2,83	2,38	2,10	1310•	75,6	26,2	17,0	9,10	9,10	9,10	3,14	1,24
24	2,83	2,46	1,61	1260•	72,7	25,4	16,6	9,10	9,40	8,80	2,91	1,24
25	3,07	2,56	1,67	1220•	68,6	24,6	16,6	9,10	9,40	8,80	2,69	1,32
26	3,07	2,48	1,74	1180•	64,5	24,6	16,6	9,10	9,40	9,10	2,46	1,34
27	3,25	2,43	1,98	1160•	61,1	24,6	15,1	8,80	9,40	9,70	2,18	1,36
28	3,07	2,43	2,35	1140•	57,8	23,7	15,1	8,50	9,40	9,70	2,01	1,37
29	3,70	2,36	2,63	1090•	55,3	23,7	14,8	9,10	9,40	9,70	1,85	1,42
30	3,70		2,57	991•	52,1	23,3	14,4	8,80	9,40	9,70)	1,97	1,47
31	3,70		2,14		47,9		14,0	8,80		9,10)*		1,48
Средн.	3,18	2,95	2,09	486	156	31,3	18,5	10,6	9,22	8,65	6,39	1,58
Наиб.	3,77	3,70	2,63	1440	811	46,1	22,9	14,0	9,40	9,70	12,0	2,08
Наим.	2,83	2,25	1,56	1,30	46,7	23,3	14,0	8,20	8,80	7,90	1,80	1,08

Средний годовой 61,4. Наибольший 1440 20/IV. Наименьший 1,08 16/XII.

148. р. АКТАСТЫ — пос. БЕЛОГОРСКИЙ

Площадь водосбора 45,0 *км²*

Число	I	II	III	IV	V	VI	VII	VIII	IX	X	XI	XII
1	0,017	0,013	0,011	0,025	0,67	0,052	0,008	0,004	0,015	0,025	0,037)	0,015
2	0,016	0,013	0,011	0,026	0,57	0,047	0,007	0,004	0,016	0,024	0,036	0,015
3	0,016	0,013	0,011	0,027	0,48	0,043	0,007	0,004	0,015	0,024	0,034	0,014
4	0,016	0,013	0,011	0,028	0,38	0,038	0,008	0,005	0,015	0,025	0,027)	0,013
5	0,016	0,013	0,011	0,028	0,36	0,033	0,009	0,004	0,015	0,025	0,028	0,013
6	0,015	0,013	0,011	0,029	0,33	0,028	0,009	0,004	0,014	0,025	0,027	0,012
7	0,015	0,013	0,010	0,030	0,31	0,023	0,008	0,005	0,014	0,024	0,028	0,012
8	0,015	0,013	0,010	0,031	0,30	0,019	0,006	0,004	0,012	0,024	0,027)	0,011
9	0,015	0,013	0,010	0,032	0,29	0,014	0,014	0,004	0,012	0,024	0,020)	0,010
10	0,015	0,013	0,010	0,033	0,28	0,009	0,023	0,004	0,012	0,025	0,020)	0,010
11	0,014	0,012	0,010	0,040	0,27	0,012	0,008	0,005	0,012	0,025	0,018	0,009
12	0,014	0,012	0,010	0,92	0,26	0,012	0,007	0,004	0,012	0,025	0,012	0,009
13	0,014	0,012	0,010	1,81	0,25	0,012	0,007	0,004	0,012	0,025	0,008	0,008
14	0,014	0,012	0,011	2,70	0,24	0,006	0,008	0,005	0,012	0,025	0,015	0,009
15	0,014	0,012	0,012	3,58	0,22	0,006	0,006	0,006	0,012	0,024	0,020	0,009
16	0,014	0,012	0,012	4,46	0,21	0,006	0,006	0,006	0,013	0,024	0,019	0,010
17	0,014	0,012	0,013	5,35	0,20	0,006	0,008	0,006	0,013	0,023)	0,019	0,010
18	0,014	0,012	0,014	11,5	0,19	0,014	0,006	0,006	0,015	0,033)	0,019	0,011
19	0,014	0,012	0,015	4,77	0,18	0,015	0,006	0,007	0,015	0,032)	0,020	0,011
20	0,014	0,012	0,016	5,34	0,17	0,013	0,006	0,006	0,015	0,024)	0,019	0,012
21	0,014	0,012	0,016	5,90	0,15	0,008	0,004	0,005	0,019	0,030)	0,017	0,013
22	0,014	0,012	0,017	6,47	0,14	0,008	0,004	0,006	0,027	0,032)	0,018	0,013
23	0,014	0,012	0,018	7,04	0,13	0,009	0,004	0,006	0,024	0,039	0,019	0,014
24	0,013	0,011	0,019	3,11	0,12	0,010	0,004	0,006	0,024	0,026	0,020	0,014
25	0,013	0,011	0,020	1,55	0,11	0,009	0,004	0,006	0,022	0,032)	0,019	0,015
26	0,013	0,011	0,020	1,35	0,095	0,008	0,004	0,007	0,024	0,058	0,018	0,016
27	0,013	0,011	0,021	1,16	0,083	0,006	0,004	0,007	0,025	0,049	0,018	0,016
28	0,013	0,011	0,022	0,96	0,071	0,006	0,004	0,007	0,025	0,041	0,017	0,017
29	0,013	0,011	0,023	0,86	0,066	0,005	0,004	0,008	0,025	0,024)	0,016	0,017
30	0,013		0,024	0,77	0,062	0,005	0,004	0,010	0,025	0,017	0,016	0,018
31	0,013		0,024		0,057		0,004	0,018		0,023		0,018
Средн.	0,014	0,012	0,015	2,33	0,23	0,016	0,007	0,006	0,017	0,028	0,021	0,013
Наиб.	0,017	0,013	0,024	11,5	0,67	0,052	0,030	0,018	0,029	0,070	0,038	0,018
Наим.	0,013	0,011	0,010	0,025	0,057	0,004	0,003	0,002	0,010	0,017	0,008	0,008

Средний годовой 0,23. Наибольший 11,5 18/IV. Наименьший 0,002 1/VIII.

149. р. ТЕРЕСБУТАК — пос. БЕЛОГОРСКИЙ

Площадь водосбора 24.0 *км²*

Число	I	II	III	IV	V	VI	VII	VIII	IX	X	XI	XII
1	0,036	0,029	0.026	0 040	0,18	0,022	0,024	0.020	0,021	0.021	0,022)	0.018
2	0,036	0,028	0,025	0,039	0,16	0,022	0,023	0,020	0,021	0,021	0,022	0,018
3	0,036	0,028	0,025	0,039	0,15	0,022	0 022	0,020	0,021	0,021	0,022	0,019
4	0.036	0,027	0 024	0,039	0,13	0.022	0.023	0,020	0,021	0.021	0,021)	0,019
5	0,036	0.026	0.023	0,039	0,12	0,021	0,023	0.020	0,021	0,021	0,021	0,019
6	0,037	0,025	0,023	0,039	0,10	0,021	0,023	0,020	0,021	0 021	0 021	0.019
7	0,037	0,025	0,022	0.038	0,099	0,021	0,023	0,020	0,021	0,021	0,021	0,019
8	0.037	0,024	0.022	0.038	0,099	0,021	0.022	0,021	0,021	0,021	0,021)	0,019
9	0.037	0,024	0,021	0.038	0,098	0.020	0.024	0.020	0,021	0,021	0 015)	0,020
10	0,037	0.024	0,020	0.048	0,097	0,020	0,023	0,020	0,020	0,021	0.015)	0,020
11	0,037	0,02	0.020	0,058	0,096	0.020	0,023	0,020	0,021	0,021	0 014	0,020
12	0,037	0 025	0,019	0 068	0,096	0,020	0,023	0,020	0,021	0,021	0,012	0,020
13	0,037	0.025	0,019	0.078	0,095	0,021	0.023	0,020	0 021	0,021	0,017	0,020
14	0,037	0.025	0.018	0 088	0,094	0,021	0.023	0,020	0,021	0,021	0,019	0,020
15	0.037	0,026	0 018	1.08	0,094	0,021	0,023	0,021	0,021	0,021	0,019	0,021
16	0,037	0,026	0,017	2,08	0,093	0,022	0,022	0,021	0,021	0,021	0,018	0,021
17	0,037	0,026	0,025	5,01	0,092	0,024	0.024	0,021	0,021	0,020)	0,017	0,021
18	0.036	0,026	0,034	4,12	0,091	0,025	0,022	0.021	0,022	0,020)	0,017	0.021
19	0,036	0,026	0,042	3,05	0 091	0,025	0 022	0 020	0,021	0 018)	0,018	0,021
20	0,036	0,027	0,042	1,98	0,090	0,023	0.022	0,020	0,021	0,018)	0,017	0,021
21	0,036	0,027	0,042	0,91	0 089	0,023	0,021	0,020	0,021	0,016	0,016	0,022
22	0,035	0,027	0,041	0,88	0,089	0,023	0,021	0,020	0,021	0,017)	0.018	0,022
23	0,035	0,027	0,041	0,85	0,088	0,024	0,021	0,020	0,021	0 022	0,018	0,022
24	0,034	0,028	0,041	0,73	0,087	0,024	0,021	0,020	0,021	0,020	0,018	0,022
25	0,034	0 028	0,041	0,61	0,074	0,024	0,021	0,020	0,021	0,018)	0.018	0,022
26	0.033	0,028	0,041	0,48	0,061	0,024	0,021	0,023	0,022	0,024	0,019	0,023
27	0,033	0,027	0,040	0,36	0 049	0,023	0,020	0.021	0,020	0,023	0,018	0,023
28	0,032	0,027	0,040	0,23	0,036	0,023	0,020	0,020	0,020	0,021	0,018	0,023
29	0,031	0,026	0,040	0,21	0 023	0,022	0.020	0,020	0,020	0,020)	0,018	0,023
30	0,030		0,040	0,20	0,023	0,023	0,020	0,021	0,020	0,015	0,018	0,023
31	0,030		0,040		0,023		0,020	0,022		0,018		0,024
Средн.	0,035	0,026	0,030	0,78	0,091	0,022	0,022	0,020	0,021	0,020	0 018	0,021
Наиб.	0,037	0,029	0,042	5,01	0,18	0,028	0,025	0,026	0,022	0,025	0,023	0,024
Наим.	0,030	0,024	0,017	0,038	0,023	0,019	0,018	0,018	0,020	0,011	0,010	0,018

Средний годовой 0,092. Наибольший 5,01 17/IV. Наименьший 0,010 12/XI.

150. р. КИНДЕЛЯ — з/свх. МАГНИТОСТРОЙ

Площадь водосбора 1570 *км²*

Число	I	II	III	IV	V	VI	VII	VIII	IX	X	XI	XII
1	—	—	—	—	27,6	1,81	0,46	0,11	0,086	0,078	0,15)	0,16
2	—	—	—	—	25,0	1,69	0,46	0,11	0,086	0,078	0,16)	0,16
3	—	—	—	—	22,7	1,69	0,40	0,11	0,086	0,078	0,16	0,16
4	—	—	—	—	18,4	1,57	0,46	0,11	0,086	0,078	0,19	0,17
5	—	—	—	—	15,1	1,45	0,46	0,096	0,086	0,086	0,19	0,16
6	—	—	—	—	12,8	1,34	0,40	0,096	0,086	0,078	0,19	0,14
7	—	—	—	—	11,6	1,34	0,34	0,096	0,078	0,078	0,19	0,11
8	—	—	—	—	10,8	1,23	0,34	0,096	0,078	0,078	0,19	0,093
9	—	—	—	—	10,4	1,12	0,34	0,086	0,078	0,078	0,23	0,092
10	—	—	—	—	9,26	1,12	0,34	0,086	0,078	0,078	0,23	0,095
11	—	—	—	—	8,14	1,12	0,28	0,086	0,078	0,078	0,28)	0,096
12	—	—	—	—	7,42	1,01	0,28	0,086	0,086	0,078	0,20	0,090
13	—	—	—	—	6,70	0,90	0,28	0,096	0,086	0,078	0,36	0,090
14	—	—	—	—	5,67	0,90	0,23	0,096	0,086	0,078	0,39	0,091
15	—	—	—	—	5,32	0,82	0,23	0,086	0,086	0,078	0,25	0,095
16	—	—	—	—	5,67	0,74	0,23	0,086	0,086	0,078	0,22	0,095
17	—	—	—	—	5,67	0,74	0,19	0,086	0,086	0,078	0,20	0,089
18	—	—	—	—	5,15	0,74	0,19	0,086	0,086	0,078	0,23	0,089
19	—	—	—	—	4,66	0,74	0,19	0,086	0,086	0,078	0,22	0,085
20	—	—	—	—•	4,34	0,74	0,16	0,086	0,086	0,078	0,22	0,080
21	—	—	—	—	4,18	0,74	0,16	0,086	0,086	0,078	0,24	0,083
22	—	—	—	—•	4,02	0,74	0,16	0,086	0,086	0,078	0,22	0,085
23	—	—	—	129	3,86	0,74	0,16	0,096	0,086	0,086	0,23	0,086
24	—	—	—	172	3,70	0,74	0,13	0,096	0,086	0,086	0,21	0,085
25	—	—	—	179	3,54	0,67	0,13	0,11	0,096	0,086	0,20	0,085
26	—	—	—	164	3,38	0,67	0,13	0,11	0,086	0,086	0,22	0,083
27	—	—	—	113	3,11	0,60	0,13	0,11	0,086	0,086	0,21	0,081
28	—	—	—	81,4	2,84	0,60	0,11	0,096	0,086	0,11	0,20	0,083
29	—	—	—	53,0	2,57	0,53	0,11	0,11	0,086	0,082)	0,19	0,085
30	—		—	35,4	2,31	0,46	0,11	0,096	0,086	0,099	0,18	0,085
31	—		—		1,93		0,11	0,096		0,14		0,085
Средн.	—	—	—	—	8,32	0,98	0,25	0,096	0,085	0,083	0,22	0,10
Наиб.	—	—	—	193	29,0	1,81	0,53	0,11	0,096	0,16	0,45	0,20
Наим.	—	—	—	—	1,81	0,46	0,11	0,086	0,078	0,056	0,13	0,080

Средний годовой —. Наибольший 193 25/IV. Наименьший —.

152. р. ЧАГАН — пос. КАМЕННЫЙ

Площадь водосбора 4000 *км²*

Число	I	II	III	IV	V	VI	VII	VIII	IX	X	XI	XII
1	*0,38*	*0,34*	*0,34*	0,21	27,3	1,12	0,27	0,29	0,38	0,49	0,58	0,59
2	*0,38*	*0,34*	*0,34*	0,21	21,1	1,03	0,27	0,30	0,38	0,46	0,58	0,59
3	*0,38*	*0,34*	*0,32*	0,19	18,0	0,95	0,27	0,31	0,38	0,46	0,62	0,61
4	*0,40*	*0,33*	*0,25*	0,19	14,8	0,86	0,30	0,32	0,38	0,46	0,62	0,61
5	*0,39*	*0,32*	*0,21*	0,20	11,6	0,80	0,32	0,31	0,38	0,46	0,62	0,61
6	*0,39*	*0,34*	*0,17*	0,20	8,80	0,76	0,32	0,30	0,39	0,46	0,66	0,66
7	*0,39*	*0,33*	*0,13*	0,22	7,00	0,75	0,32	0,30	0,39	0,46	0,66	0,65
8	*0,39*	*0,32*	*0,10*	0,22	5,96	0,74	0,30	0,31	0,39	0,46	0,66	0,65
9	*0,38*	*0,32*	*0,092*	0,23	5,31	0,67	0,30	0,29	0,39	0,46	0,62	0,60
10	*0,41*	*0,33*	*0,092*	0,24	4,79	0,66	0,30	0,27	0,40	0,46	0,62	0,59
11	*0,44*	*0,32*	*0,086*	0,26	4,27	0,61	0,34	0,28	0,40	0,46	0,62	0,56
12	*0,43*	*0,34*	*0,096*	0,26	4,01	0,59	0,35	0,28	0,40	0,46	0,62	0,52
13	*0,46*	*0,38*	*0,11*	0,27	3,80	0,54	0,35	0,29	0,40	0,46	0,62)	0,52
14	*0,45*	*0,37*	*0,15*	0,31	3,35	0,53	0,39	0,29	0,40	0,46	0,65	0,52
15	*0,45*	*0,36*	*0,15*	0,37	2,91	0,50	0,42	0,30	0,40	0,46	0,65	0,48
16	*0,44*	*0,30*	*0,20*	0,44	2,63	0,45	0,43	0,30	0,40	0,46	0,64	0,48
17	*0,47*	*0,27*	*0,20*	0,62	2,57	0,44	0,41	0,29	0,40	0,46	0,63	0,48
18	*0,50*	*0,26*	*0,24*	2,02	2,29	0,44	0,39	0,29	0,37	0,46	0 63	0,48
19	*0,50*	*0,27*	*0,26*	80,8п	2,04	0,43	0,40	0,27	0,37	0,46	0,61	0,48
20	*0,49*	*0,28*	*0,28*	169п	1,83	0,43	0,38	0,27	0,40	0,46	0,61	0,47
21	*0,48*	*0,30*	*0,28*	177п	1,70	0,42	0,39	0,28	0,40	0,46	0,61	0,47
22	*0,48*	*0,33*	*0,29*	233п	1,58	0,42	0,40	0,28	0,43	0,46	0,60	0,47
23	*0,51*	*0,36*	*0,30*	349•	1,54	0,42	0,40	0,28	0,43	0,49	0,59	0,46
24	*0,51*	*0,37*	*0,28*	406о	1,50	0,41	0,38	0,28	0,43	0,49	0,58	0,46
25	*0,46*	*0,38*	*0,27*	344о	1,51	0,41	0,37	0,33	0,43	0,49	0,58	0,46
26	*0,46*	*0,39*	*0,26*	280	1,47	0,35	0,36	0,33	0,46	0,49	0,57	0,46
27	*0,41*	*0,40*	*0,25*	176	1,43	0,35	0,36	0,34	0,46	0,52	0,57	0,46
28	*0,41*	*0,37*	*0,25*	110	1,32	0,30	0,33	0,34	0,46	0,55	0,57	0,45
29	*0,41*	*0,36*	*0,25*	72,2	1,28	0,30	0,32	0,37	0,46	0,55	0,56	0,45
30	*0,38*		*0,24*	45,0	1,24	0,30	0,31	0,37	0,49	0,55	0,56	0,45
31	*0,37*		*0,23*		1,22		0,30	0,38		0,55		0,45
Средн.	*0,43*	*0,34*	*0,22*	81,6	5,49	0,57	0 35	0,30	0,41	0,48	0,61	0,52
Наиб.	*0,51*	*0,40*	*0,34*	449	30,0	1,12	0,43	0,38	0,49	0,55	0,66	0,66
Наим.	*0,37*	*0,26*	*0,086*	0,18	1,22	0,30	0,27	0,27	0,37	0,46	0,56	0,45

Средний годовой 7,61. Наибольший 449 24/IV. Наименьший *0,086* 11/III.

154. р. ДЕРКУЛ — пос. ПЛОШКИН

Площадь водосбора 1240 *км²*

Число	I	II	III	IV	V	VI	VII	VIII	IX	X	XI	XII
1					3,96	0,44						
2					3,07	0,49						
3					2,56	0,49						
4					2,14	0,49						
5					1,73	0,49						
6					1,65	0,44						
7					1,44	0,41						
8					1,36	0,41						
9					1,36	0,41						
10					1,22	0,36						
11					1,07	0,36						
12					0,98	0,32					)	
13					0,89	0,29						
14					0,84	0,25						
15					0,76	0,23						
16				0,16	0,52	0,22						
17				2,86	0,36	0,18						
18				42,1	0,52	0,18						
19				181•	0,62	0,14						
20				247о	0,66	0,13						
21				227о	0,66	0,11						
22				178о	0,62	0,11						
23				118о	0,62	0,090						
24				68,0о	0,57	0,072						
25				37,8	0,52	0,054						
26				23,1	0,36	0,042						
27				12,8	0,41	0,042						
28				9,09	0,32	0,020						
29				5,85	0,29							
30				4,74	0,29							
31					0,36							
Средн.				38,6	1,06	0,24						
Наиб.				254	4,09	0,49						
Наим.					0,27							

Средний годовой 3,32. Наибольший 254 20/IV. Наименьший: 1/I—15/IV, 29/VI—31/XII — стока не было.

155. р. УИЛ — аул АЛТЫ-ҚАРАСУ

Площадь водосбора 7030 км²

Число	I	II	III	IV	V	VI	VII	VIII	IX	X	XI	XII
1	0,52	0,59	0,26	116•	13,3	1,26	0,32	0,18	0,18	0,32	2,28	0,11
2	0,52	0,59	0,26	179)о	11,7	1,38	0,32	0,14	0,18	0,32	1,74	0,12
3	0,52	0,59	0,25	117)о	10,9	1,38	0,39	0,14	0,18	0,32	1,02	0,21
4	0,53	0,56	0,23	70,6)*	10,5	1,38	0,39	0,14	0,18	0,32	0,82	0,21
5	0,53	0,52	0,23	43,2)*	9,76	1,26	0,39	0,18	0,18	0,47	0,82	0,25
6	0,53	0,49	0,22	38,6)*	8,65	1,02	0,39	0,18	0,18	0,47	0,92	0,25
7	0,53	0,49	0,25	48,4)*	7,93	1,02	0,32	0,18	0,18	0,47	0,92	0,19
8	0,54	0,47	0,24	44,5)о	7,21	1,14	0,25	0,14	0,18	0,47	0,92	0,21
9	0,54	0,47	0,24	32,5)о	6,51	1,14	0,32	0,14	0,18	0,47	0,92	0,19
10	0,54	0,44	0,25	43,0•	6,51	1,14	0,39	0,18	0,18	0,47	1,02	0,17
11	0,54	0,41	0,23	82,7о	5,83	1,02	0,39	0,25	0,18	0,47	0,69)	0,13
12	0,54	0,39	0,21	402•	5,49	1,02	0,39	0,18	0,18	0,55	0,64	0,17
13	0,54	0,36	0,19	151	5,15	1,02	0,39	0,18	0,18	0,55	0,50	0,18
14	0,56	0,37	0,19	118)о	4,83	0,92	0,47	0,18	0,18	0,55	0,37	0,16
15	0,56	0,44	0,18	438•	4,18	0,82	0,39	0,18	0,18	0,55	0,30	0,18
16	0,56	0,43	0,15	732•	3,85	0,73	0,39	0,18	0,14	0,55	0,28	0,20
17	0,58	0,41	0,15	402	3,53	0,73	0,39	0,18	0,14	0,55)	0,25	0,21
18	0,59	0,34	0,16	363	3,28	0,73	0,47	0,14	0,14	0,55)	0,23	0,21
19	0,58	0,25	0,16	181	3,28	0,82	0,32	0,14	0,14	0,55)	0,23	0,22
20	0,56	0,22	0,18	79,6	2,78	0,82	0,32	0,10	0,14	0,55)	0,25	0,23
21	0,54	0,20	0,20	42,3	2,78	0,73	0,32	0,10	0,10	0,47)	0,19	0,22
22	0,54	0,19	0,20	39,2	2,53	0,73	0,32	0,14	0,10	0,47	0,19	0,22
23	0,54	0,17	0,22	38,0	2,28	0,73	0,25	0,14	0,10	0,47	0,18	0,22
24	0,54	0,19	0,24	32,8	2,28	0,64	0,25	0,14	0,10	0,47	0,17	0,22
25	0,54	0,23	0,28	25,9	1,92	0,64	0,18	0,10	0,10	0,64	0,098	0,22
26	0,56	0,25	0,31	24,4	1,92	0,64	0,18	0,075	0,18	0,64	0,090	0,21
27	0,56	0,28	0,42	21,0	1,92	0,55	0,18	0,075	0,25	0,64	0,064	0,22
28	0,58	0,25	0,76	18,6	1,92	0,55	0,18	0,10	0,25	0,64	0,10	0,21
29	0,59	0,27	2,34	16,8	1,74	0,47	0,18	0,18	0,25	0,73	0,14	0,23
30	0,59		11,3	14,2	1,56	0,47	0,18	0,18	0,25	0,92)	0,12	0,23
31	0,59		22,2п		1,26		0,18	0,25		1,56)		0,23
Средн.	0,55	0,37	1,38	132	5,07	0,90	0,32	0,15	0,17	0,55	0,55	0,20
Наиб.	0,59	0,59	30,6	948	13,3	1,38	0,47	0,25	0,25	1,74	2,53	0,25
Наим.	0,52	0,17	0,15	13,8	1,26	0,39	0,18	0,075	0,10	0,32	0,055	0,11

Средний годовой 11,9. Наибольший 948 16/IV. Наименьший 0,055 27/XI.

156. р. УИЛ — аул ТАЛ-ТОГАЙ

Площадь водосбора 18 900 км²

Число	I	II	III	IV	V	VI	VII	VIII	IX	X	XI	XII
1	0,93	1,36	1,16	1,39	55,5	7,80	2,40	2,08	1,45	1,45	1,38	1,08
2	0,97	1,36	1,16	3,76	51,2	7,33	2,40	2,08	1,45	1,38	1,45	1,12
3	1,02	1,41	1,13	9,47	46,6	6,89	2,40	2,08	1,38	1,38	1,45	1,11
4	1,07	1,41	1,13	8,80	42,0	6,89	2,40	1,98	1,45	1,45	1,45	1,05
5	1,18	1,42	1,06	8,47	38,8	6,45	2,40	1,98	1,45	1,45	1,45	0,98
6	1,21	1,42	1,01	10,4	36,1	6,45	2,52	1,98	1,45	1,45	1,45	0,98
7	1,31	1,44	0,97	19,0	33,5	6,05	2,52	1,98	1,45	1,45	1,45	0,92
8	1,41	1,44	0,97	87,3	31,5	5,65	2,52	1,89	1,45	1,45	1,38	0,87
9	1,58	1,44	1,05	95,9	28,7	5,65	2,52	1,89	1,45	1,45	1,38	0,75
10	1,68	1,45	1,09	95,1	26,8	5,28	2,52	1,89	1,38	1,38	1,38	0,80
11	1,71	1,45	1,09	90,7	25,1	5,12	2,63	1,89	1,38	1,38	1,38)	0,78
12	1,92	1,45	1,05	85,8	23,4	4,95	2,52	1,79	1,38	1,38	1,37	0,79
13	2,02	1,45	0,97	83,8	22,5	4,95	2,52	1,79	1,38	1,38	1,37	0,81
14	1,99	1,41	0,94	83,0	21,7	4,62	2,52	1,70	1,38	1,38	1,35	0,78
15	2,05	1,41	0,93	112п	20,9	4,33	2,52	1,70	1,38	1,38	1,35	0,78
16	1,94	1,41	0,86	204о	20,1	4,04	2,52	1,70	1,38	1,38	1,34	0,82
17	1,89	1,41	0,86	192о	18,5	3,90	2,52	1,60	1,38	1,45	1,32	0,82
18	1,83	1,37	0,86	240•	17,8	3,77	2,52	1,60	1,38	1,45	1,31	0,82
19	1,72	1,37	0,86	301•	16,4	3,50	2,63	1,60	1,45	1,38	1,36	0,84
20	1,66	1,42	0,82	449о	15,0	3,50	2,52	1,60	1,45	1,38	1,35	0,84
21	1,56	1,42	0,86	367	14,3	3,24	2,63	1,53	1,38	1,38	1,39	0,84
22	1,56	1,42	0,86	293	13,0	3,10	2,63	1,53	1,45	1,38	1,38	0,87
23	1,52	1,47	0,86	241	12,4	3,10	2,52	1,53	1,45	1,38	1,35	0,91
24	1,46	1,48	0,85	160	11,7	2,75	2,52	1,45	1,45	1,38	1,14	1,02
25	1,46	1,43	0,89	113	11,1	2,63	2,52	1,45	1,45	1,38	1,23	1,03
26	1,43	1,43	0,89	97,4	10,5	2,63	2,52	1,38	1,38	1,45	1,27	1,07
27	1,43	1,34	0,96	83,7	10,2	2,52	2,40	1,45	1,38	1,53	1,33	1,04
28	1,43	1,29	1,00	72,6	9,92	2,52	2,29	1,45	1,38	1,53	1,22	1,00
29	1,39	1,25	1,08	65,8	9,37	2,52	2,29	1,45	1,38	1,38	1,14	0,97
30	1,34		1,21	59,8	8,82	2,52	2,29	1,53	1,45	1,38	0,90	1,01
31	1,34		1,34		8,31		2,08	1,53		1,45		0,98
Средн.	1,52	1,41	0,99	124	23,0	4,49	2,47	1,71	1,42	1,41	1,34	0,92
Наиб.	2,05	1,48	1,39	473	56,7	8,06	2,63	2,08	1,45	1,53	1,45	1,12
Наим.	0,93	1,25	0,82	1,39	8,31	2,40	2,08	1,38	1,38	1,38	0,86	0,75

Средний годовой 13,7. Наибольший 473 20/IV. Наименьший 0,75 9/XII.

158. р. САГИЗ — ст. САГИЗ

Площадь водосбора 9680 км²

Число	I	II	III	IV	V	VI	VII	VIII	IX	X	XI	XII
1				*222*•	3,28	0,37	0,26					
2				*280*•	2,87	0,37	0,25					
3				226о	2,46	0,36	0,24					
4				148о	2,26	0,36	0,24					
5				134о	2,05	0,36	0,23					
6				116	1,72	0,36	0,22					
7				79,6	1,39	0,36	0,22					
8				78,1	1,39	0,36	0,21					
9				62,0	1,39	0,36	0,20					
10				44,6	0,39	0,36	0,19					
11				44,1	0,39	0,36	0,19					
12				56,1	0,56	0,36	0,18				)	
13				75,6	0,56	0,36	0,16				)	
14				81,1	0,39	0,36	0,14					
15				46,9	0,39	0,36	0,13					
16				28,7	0,39	0,36	0,11					
17				22,6	0,39	0,36	0,090					
18				18,1	0,39	0,35	0,072					
19				14,5	0,39	0,35	0,054					
20				13,0	0,39	0,34	0,036					
21				12,1	0,39	0,33	0,018					
22				10,1	0,39	0,32						
23				8,42	0,38	0,32						
24				7,07	0,38	0,31						
25				6,26	0,38	0,30						
26				5,45	0,38	0,30						
27				4,64	0,38	0,29						
28			*0,38*	4,10	0,38	0,28						
29			*42,8*п	3,69	0,37	0,27						
30			*142*•	3,28	0,37	0,27						
31			*137*•		0,37							
Средн.			10,4	61,9	0,89	0,34	0,11					
Наиб.			166	325	3,48	0,37	0,26					
Наим.				3,08	0,37	0,27						

Средний годовой 6,14. Наибольший *325* 2/IV. Наименьший: 1/I—27/III, 22/VII—31/XII — стока не было.

159. р. ЭМБА — с. РОДНИКИ

Площадь водосбора 316 км²

Число	I	II	III	IV	V	VI	VII	VIII	IX	X	XI	XII
1	0,019	0,015	0,013	—	3,57	0,018	0,010	0,007	0,008	0,010	0,011	0,010
2	0,019	0,015	0,013	—	3,32	0,018	0,010	0,007	0,008	0,010	0,010	0,010
3	0,018	0,015	0,013	—	3,06	0,018	0,009	0,007	0,008	0,010	0,010	0,009
4	0,018	0,015	0,013	—	2,81	0,017	0,009	0,007	0,008	0,010	0,010	0,009
5	0,017	0,015	0,013	—	2,56	0,017	0,009	0,007	0,009	0,010	0,010)	0,009
6	0,016	0,015	—	—	2,30	0,017	0,009	0,007	0,009	0,010	0,010)	0,009
7	0,016	0,015	—	—	2,05	0,017	0,008	0,007	0,009	0,010	0,010)	0,009
8	0,015	0,015	—	—	1,80	0,016	0,008	0,007	0,009	0,010	0,010)	0,008
9	0,015	0,015	—	—	1,54	0,016	0,008	0,007	0,009	0,010	0,010)	0,008
10	0,014	0,015	—	—	1,29	0,016	0,008	0,007	0,009	0,010	0,010)	0,008
11	0,014	0,015	—	32,2	1,04	0,016	0,007	0,007	0,009	0,010	0,010	0,008
12	0,014	0,015	—	36,2	0,78	0,015	0,007	0,007	0,009	0,010	0,010	0,008
13	0,014	0,014	—	31,3	0,53	0,015	0,007	0,007	0,009	0,010	0,010	0,007
14	0,014	0,014	—	26,4	0,28	0,015	0,007	0,007	0,009	0,010	0,010	0,007
15	0,014	0,014	—	21,5	0,023	0,014	0,007	0,007	0,009	0,010	0,010	0,007
16	0,014	0,014	—	16,6	0,023	0,014	0,007	0,007	0,009	0,010	0,010	0,007
17	0,014	0,014	—	11,8	0,022	0,014	0,007	0,007	0,010	0,011	0,010	0,007
18	0,014	0,013	—	6,86о	0,022	0,014	0,007	0,008	0,011	0,011	0,010	0,007
19	0,014	0,013	—	6,61	0,022	0,013	0,007	0,008	0,010	0,011	0,010	0,007
20	0,014	0,013	—	6,35	0,022	0,013	0,006	0,008	0,010	0,011	0,010	0,007
21	0,014	0,013	—	6,10	0,021	0,013	0,006	0,008	0,010	0,011)	0,010	0,007
22	0,014	0,013	—	5,85	0,021	0,013	0,006	0,008	0,010	0,011)	0,010	0,007
23	0,014	0,013	—	5,60	0,021	0,012	0,006	0,008	0,011	0,011)	0,010	0,007
24	0,014	0,013	—	5,34	0,021	0,012	0,006	0,008	0,011	0,011)	0,010	0,007
25	0,014	0,013	—	5,09	0,020	0,012	0,006	0,008	0,011	0,011)	0,010	0,006
26	0,014	0,013	—	4,83	0,020	0,011	0,006	0,008	0,011	0,011)	0,010	0,006
27	0,014	0,013	—	4,58	0,020	0,011	0,006	0,008	0,011	0,013)	0,010	0,006
28	0,014	0,013	—	4,33	0,019	0,011	0,006	0,008	0,011	0,012)	0,010	0,006
29	0,014	0,013	—	4,07	0,019	0,011	0,006	0,008	0,010	0,012)	0,010	0,006
30	0,014		—	3,82	0,019	0,010	0,006	0,008	0,010	0,011)	0,010	0,006
31	0,014		—		0,019		0,006	0,008		0,011)		0,006
Средн.	0,015	0,014	—	—	0,88	0,014	0,007	0,007	0,010	0,011	0,010	0,007
Наиб.	0,019	0,015	—	—	3,57	0,018	0,010	0,008	0,011	0,013	0,011	0,010
Наим.	0,014	0,013	—	3,82	0,019	0,010	0,006	0,007	0,008	0,010	0,010	0,005

Средний годовой —. Наибольший —. Наименьший —.

161. р. ЭМБА — с. ЖАРКАМЫС

Площадь водосбора 26 000 *км²*

Число	I	II	III	IV	V	VI	VII	VIII	IX	X	XI	XII
1	1,82	1,38	0,62	*192*o	*24,8*	6,20	2,67	1,12	0,96	1,12	1,69)	*0,82*
2	1,80	1,38	0,70	*139*•	*22,1*	6,20	2,38	1,12	0,81	1,12	1,90	*0,81*
3	1,79	1,31	0,62	*101*	*19,5*	6,20	2,67	1,12	0,81	0,96	1,69	*0,79*
4	1,78	1,27	0,64	*78,7*	*18,3*	5,86	2,38	0,96	0,81	1,12	1,90	*0,78*
5	1,77	1,21	0,75	*74,4*	*17,1*	5,86	2,38	0,96	0,81	1,28	1,90	*0,76*
6	1,76	1,21	0,80	*58,5*	*17,1*	5,86	2,38	0,96	0,81	1,28	1,90	*0,74*
7	1,75	1,22	0,77	*55,0*	*16,5*	5,52	2,38	0,96	0,81	1,12	1,90	0,73
8	1,74	1,17	*0,79*	*43,8*	*16,0*	5,18	2,14	0,96	0,81	1,12	1,90	*0,71*
9	1,73	1,14	*0,83*	*36,0*	*16,0*	5,52	2,14	0,96	0,66	1,12	1,90	*0,70*
10	1,72	1,12	*0,91*	*42,3*	*14,9*	5,18	2,14	0,96	0,81	1,12	1,90)	*0,68*
11	1,70	1,12	*0,93*	*48,2*	*13,8*	4,84	1,90	0,96	0,81	1,12	1,81	*0,66*
12	1,69	1,11	*0,98*	*74,4*	*13,8*	4,84	1,90	0,96	0,81	1,12	1,72	*0,65*
13	1,68	1,04	*1,08*	*137*	*12,5*	4,84	2,14	0,81	0,81	1,12	1,63	*0,63*
14	1,67	1,00	*1,16*	*153*	*11,6*	4,52	2,38	0,81	0,81	1,12	1,54	*0,62*
15	1,66	0,97	*1,24*	*137*	*11,2*	4,20	2,38	0,96	0,81	1,12	1,45	*0,60*
16	1,64	0,92	*1,29*	*144*	*10,9*	4,20	1,90	0,81	0,81	1,12	1,36	*0,58*
17	1,63	0,88	*1,34*	*173*	*10,5*	4,20	1,90	0,81	0,81	1,12	1,27	*0,57*
18	1,62	0,91	*1,39*	*196*	*10,1*	4,84	1,90	0,96	0,81	1,12)	1,18	*0,55*
19	1,61	0,89	*1,40*	*216*	*10,1*	4,20	1,69	0,96	0,81	1,12)	1,09	*0,54*
20	1,60	0,86	*1,45*	*184*	*10,1*	4,84	1,69	0,96	0,81	1,12)	1,00	*0,52*
21	1,58	0,84	*1,56*	*171*	*9,74*	4,84	1,69	0,96	0,81	1,28)	*0,98*	*0,50*
22	1,57	0,81	*1,74*	*146*	*9,74*	4,52	1,49	0,96	1,12	1,28)	*0,97*	*0,49*
23	1,56	0,78	*1,84*	*108*	9,37	3,88	1,69	0,96	1,12	1,49	*0,95*	*0,47*
24	1,55	0,75	*1,97*	*78,7*	9,01	3,56	1,49	0,96	1,12	1,49	*0,94*	*0,46*
25	1,54	0,71	*2,10*	*64,2*	8,64	3,56	1,49	0,96	1,12	1,49	*0,92*	*0,44*
26	1,52	0,64	*2,30*	*51,5*	8,28	3,56	1,28	0,81	0,96	1,69	*0,90*	*0,42*
27	1,51	0,58	*2,56*	*42,3*	7,93	2,95	1,28	0,66	0,96	1,90	*0,89*	*0,41*
28	1,50	0,58	*4,47*	*35,0*	7,58	2,95	1,28	0,66	1,12	1,90	*0,87*	*0,39*
29	1,47	0,59	*20,4*•	*31,0*	7,58	2,95	1,28	0,81	1,28	1,69	*0,86*	*0,37*
30	1,34		*128*•	*27,8*	6,89	2,67	1,28	0,96	1,12	1,69)	*0,84*	*0,36*
31	1,34		*162*•		6,20		1,12	0,81		1,90)		*0,34*
Средн.	1,63	0,98	*11,2*	*101*	*12,5*	4,62	1,90	0,92	0,90	1,30	*1,39*	*0,58*
Наиб.	1,82	1,38	*162*	*218*	*25,6*	6,20	2,67	1,12	1,28	1,90	1,90	*0,82*
Наим.	1,34	0,55	0,59	*26,3*	6,20	2,67	1,12	0,66	0,66	0,96	*0,84*	*0,34*

Средний годовой *11,6*. Наибольший *218 19/IV*. Наименьший *0,34 31/XII*.

162. р. ЭМБА — аул АРАЛ-ТЮБЕ

Площадь водосбора 38 100 *км²*

Число	I	II	III	IV	V	VI	VII	VIII	IX	X	XI	XII
1	—	—	—	706	78,0	6,36	3,00	0,87	0,14	0,36	2,00	
2	—	—	—	512	67,2	5,94	2,99	0,75	0,14	0,36	2,00	
3	—	—	—	550	51,0	5,52	2,97	0,62	0,14	0,43	2,00	
4	—	—	—	352	46,3	5,10	2,96	0,50	0,14	0,51	2,00	
5	—	—	—	242	43,2	4,68	2,94	0,38	0,14	0,59	1,84	
6	—	—	—	237	38,5	4,26	2,93	0,26	0,070	0,59	1,69	
7	—	—	—	271	33,3	3,84	2,92	0,14	0,14	0,51	1,84	
8	—	—	—	214	31,3	3,80	2,90	0,14	0,14	0,51	2,00	
9	—	—	—	177	28,5	3,76	2,89	0,14	0,14	0,51	2,15	
10	—	—	—	142	27,1	3,73	2,87	0,14	0,14	0,51	2,15*	
11	—	—	—	111	25,8	3,69	2,86	0,14	0,14	0,59	1,53	
12	—	—	—	111	24,6	3,65	2,85	0,14	0,14	0,59	0,92	
13	—	—	—	142	22,1	3,61	2,83	0,14	0,14	0,59	0,30	
14	—	—	—	286	20,8	3,57	2,82	0,14	0,14	0,67	0,23	
15	—	—	—	358	20,2	3,54	2,80	0,14	0,28	0,67	0,16	
16	—	—	—	381	18,4	3,50	2,79	0,14	0,28	0,67	0,18	
17	—	—	—	335	17,8	3,46	2,67	0,14	0,28	0,67	0,19	
18	—	—	—	381	15,9	3,42	2,55	0,14	0,28	0,75	0,21	
19	—	—	—	468	14,7	3,38	2,43	0,14	0,28	0,75	0,23	
20	—	—	—	592	14,7	3,35	2,31	0,14	0,28	0,84	0,24	
21	—	—	—	618	14,2	3,31	2,19	0,14	0,28	0,84	0,26	
22	—	—	—	535	13,7	3,27	2,07	0,14	0,28	0,84	0,22	
23	—	—	—	475	12,6	3,23	1,95	0,20	0,28	0,84	0,17	
24	—	—	—	358	11,6	3,19	1,83	0,28	0,28	0,92	0,13	
25	—	—	—	214	10,5	3,16	1,71	0,28	0,28	1,00	0,088	
26	—	—	—	142	10,5	3,12	1,59	0,28	0,28	1,32	0,044	
27	—	—	—	123	9,50	3,08	1,47	0,28	0,28	1,42		
28	—	—	—o	111	8,27	3,04	1,35	0,28	0,36	1,53		
29	—	—	—o	101	7,86	3,03	1,23	0,14	0,36	1,53		
30	—		35,4	91,2	7,12	3,01	1,11	0,14	0,36	1,53	—	
31	—		761		6,78		0,99	0,14		1,84		
Средн.	—	—	—	311	24,3	3,79	2,38	0,25	0,22	0,82	0,83	
Наиб.	—	—	770	706	81,3	6,36	3,00	0,87	0,36	2,00	2,15	
Наим.	—	—	—	84,6	6,78	3,01	0,99	0,070	0,070	0,36		

Средний годовой —. Наибольший 770 31/III. Наименьший: 27/XI—31/XII — стока не было.

163. р. ЭМБА — уроч. ДЮСЕКЕ

Площадь водосбора 38 800 *км²*

Число	I	II	III	IV	V	VI	VII	VIII	IX	X	XI	XII
1				698	61,3							
2				532	54,2							
3				414	47,1							
4				297	43,4							
5				252	39,6							
6				207	31,6							
7				162	29,6							
8				146	27,5							
9				108	26,3							
10				88,9	25,1							
11				69,8	23,9							
12				49,2	22,7							
13				64,9	21,6							
14				76,4	20,5							
15				270	19,4							
16				273	18,5							
17				272	17,5							
18				273	16,6							
19				303	15,6							
20				440	14,7							
21				578	13,8							
22				612	12,8							
23				500	12,1							
24				387	11,4					0,28		
25				252	10,6					0,57		
26				145	9,92					0,86		
27				98,8	9,20					1,14		
28				88,7	8,22					0,65		
29			7,82	78,6	7,24					1,15		
30			23,7	68,4	6,25					0,98		
31			185							0,82		
Средн.			6,98	260	21,9					0,21		
Наиб.			312	698	61,3					1,15		
Наим.				49,2								

Средний годовой 24,1. Наибольший 698 1/IV. Наименьший: 1/I—28/III, 31/V—23/X, 1/XI—31/XII — стока не было.

164. р. ЭМБА, рукав БАХАШ — уроч. ДЮСЕКЕ

Площадь водосбора —.

Число	I	II	III	IV	V	VI	VII	VIII	IX	X	XI	XII
1	0,70	0,092		21,0•		5,98	1,50	0,27				
2	0,65	0,046		32,0•		7,11	1,30	0,22				
3	0,61			13,7		6,54	1,44	0,16				
4	0,56			9,36		5,61	1,44	0,11				
5	0,52			2,64		5,16	1,44	0,055				
6	0,48			1,50		4,89	1,44					
7	0,43			1,11		4,41	1,98				0,19	
8	0,43			0,87		4,17	1,72				0,20	
9	0,43			0,62		3,94	1,37				0,20	
10	0,43			0,41		3,72	1,18				0,21):	
11	0,43			0,44		3,49	1,05				0,20	
12	0,44			0,26		3,27	0,99				0,19	
13	0,44			0,21		3,04	1,05				0,17	
14	0,44			0,26		2,84	1,24				0,044	
15	0,44			1,70		2,84	1,24					
16	0,44			2,48		2,65	1,37					
17	0,45			1,85		3,04	1,57					
18	0,45			0,93		4,06	1,30					
19	0,45			3,26		4,76	1,18					
20	0,45			5,59		5,42	1,18					
21	0,45			8,64		4,64	1,05					
22	0,46			11,7		3,72	0,93					
23	0,46			6,73		3,15	0,82					
24	0,46			1,89		3,04	0,70					
25	0,41			0,26		2,81	0,65					
26	0,37					2,55	0,59					
27	0,32					2,06	0,54					
28	0,28					1,98	0,49					
29	0,23					1,89	0,43					
30	0,18					1,72	0,38					
31	0,14				1,72		0,33					
Средн.	0,43	0,005		4,31	0,055	3,82	1,09	0,026			0,047	
Наиб.	0,70	0,092		38,0	2,45	7,30	1,98	0,27			0,21	
Наим.	0,14					1,72	0,33					

Средний годовой 0,82. Наибольший 38,0 2/IV. Наименьший: 3/II—31/III, 26/IV—30/V, 6/VIII—6, 15/XI—31/XII — стока не было.

165. р. ТЕМИР — клх. ЛЕНИНСКИЙ

Площадь водосбора 5290 *км*²

Число	I	II	III	IV	V	VI	VII	VIII	IX	X	XI	XII
1	0,68	0,39	0,20	2,77	11,9	1,62	0,82	0,52	0,26	0,29	0,58	0,17
2	0,63	0,38	0,19	20,5	10,1	1,62	0,79	0,51	0,27	0,30	0,64	0,13
3	0,60	0,38	0,19	23,2	8,91	1,54	0,79	0,50	0,27	0,30	0,72)	0,12
4	0,60	0,38	0,19	22,0	8,69	1,54	0,82	0,49	0,27	0,31	0,64)	0,12
5	0,60	0,37	0,19	19,0	8,04	1,46	0,82	0,48	0,27	0,31	0,72	0,12
6	0,54	0,37	0,19	15,0	7,39	1,41	0,81	0,47	0,27	0,31	0,72	0,12
7	0,54	0,35	0,20	13,1	6,52	1,41	0,80	0,46	0,27	0,31	0,72	0,12
8	0,48	0,34	0,19	9,48	5,67	1,41	0,79	0,45	0,27	0,31	0,72	0,12
9	0,46	0,34	0,19	7,30	5,46	1,36	0,78	0,44	0,27	0,31	0,80	0,12
10	0,46	0,33	0,19	8,14	5,25	1,36	0,77	0,43	0,27	0,31	0,72)	0,12
11	0,46	0,31	0,19	12,1	4,82	1,30	0,76	0,42	0,27	0,32	0,64)	0,13
12	0,44	0,29	0,19	62,0	4,63	1,25	0,74	0,40	0,27	0,32	0,47)	0,13
13	0,48	0,29	0,19	80,6	4,43	1,20	0,73	0,39	0,27	0,32	0,43	0,12
14	0,48	0,27	0,19	119•	4,04	1,12	0,72	0,38	0,27	0,34	0,46	0,12
15	0,48	0,25	0,19	318•	3,66	1,04	0,71	0,37	0,27	0,34	0,45	0,12
16	0,48	0,23	0,19	591o	3,46	1,04	0,70	0,36	0,27	0,35	0,45	0,12
17	0,44	0,22	0,18	532	3,27	1,08	0,69	0,35	0,27	0,35	0,49	0,12
18	0,44	0,21	0,18	462	2,88	1,12	0,68	0,34	0,27	0,35	0,49	0,12
19	0,44	0,21	0,17	343	2,67	1,20	0,67	0,33	0,28	0,35	0,48	0,13
20	0,44	0,19	0,17	151	2,67	1,16	0,66	0,32	0,28	0,35	0,42	0,12
21	0,42	0,19	0,17	74,9	2,46	1,08	0,65	0,30	0,29	0,35	0,37	0,12
22	0,42	0,19	0,17	57,5	2,46	1,04	0,64	0,29	0,29	0,37	0,37	0,12
23	0,42	0,19	0,17	51,1	2,25	0,96	0,62	0,28	0,30	0,39	0,36	0,12
24	0,39	0,19	0,19	42,6	2,25	0,96	0,61	0,27	0,30	0,39	0,32	0,12
25	0,39	0,18	0,19	30,3	2,15	0,93	0,60	0,26	0,30	0,43	0,32	0,13
26	0,39	0,18	0,19	29,0	2,05	0,89	0,59	0,25	0,29	0,47	0,31	0,13
27	0,39	0,18	0,20	23,9	1,85	0,89	0,58	0,25	0,30	0,53	0,27	0,12
28	0,39	0,18	0,20	19,3	1,85	0,86	0,57	0,25	0,29	0,58	0,26	0,12
29	0,39	0,19	0,23	16,7	1,77	0,86	0,56	0,25	0,29	0,58	0,22	0,12
30	0,39		0,31	14,3	1,69	0,82	0,55	0,25	0,29	0,58	0,21	0,12
31	0,39		1,23		1,69		0,54	0,26		0,53		0,12
Средн.	0,47	0,27	0,23	106	4,42	1,18	0,70	0,37	0,28	0,38	0,49	0,12
Наиб.	0,68	0,39	1,73	624	12,4	1,62	0,82	0,52	0,30	0,58	0,80	0,17
Наим.	0,39	0,18	0,17	2,41	1,69	0,82	0,54	0,25	0,26	0,29	0,21	0,12

Средний годовой 9,58. Наибольший 624 16/IV. Наименьший 0,12 3/XII (24).

ПОЯСНЕНИЯ К ТАБЛИЦЕ 6

Пояснения содержат сведения о способе получения ежедневных расходов воды и принятых расчетных схемах, а также общие указания на степень надежности данных в тех случаях, когда они характеризуются пониженной, против обычной, точностью.

Для суждения о правильности публикуемых величин сделано сопоставление наибольших, наименьших и средних (месячных и годовых) расходов воды и их модулей по длине рек и в речных узлах.

В результате анализа выявлено, что сток по бассейну в основном увязывается. Имеются следующие невязки средних месячных расходов воды по длине рек.

По р. Малый Узень за весь период наличия стока, по р. Кушум в половодье, по р. Урал в январе—марте, по р. Урман-Зилаир в декабре, расходы воды верхних станций (с. Малый Узень, х. Быков, г. Верхнеуральск, с. Зилаир) больше расходов воды нижних постов (с. Кок-Терек, с. Пятимар, пос. Верхне-Кизильский, с. Кизильское, с. Акъюлово), что обусловлено наличием плотин между верхними и нижними постами, перераспределяющими сток по длине рек.

По р. Большой Узень в половодье расходы верхней станции у пос. Русская Таловка больше, чем расходы на нижнем посту у уроч. Дукен, вследствие недоучета стока на последнем из-за потерь значительной части воды в разливах выше поста, где учесть сток не представилось возможным.

По р. Урал у пос. Верхне-Кизильский сток за октябрь занижен по сравнению со стоком верхней станции у г. Верхнеуральск, вследствие приближенности способа вычисления при недостаточном числе измерений; средние месячные величины расхода воды вычислены с использованием расходов воды, измеренных ведомственной организацией. На станции у с. Тополи средний месячный расход воды за март меньше, чем на вышерасположенной станции у с. Кушум и средний месячный расход за апрель меньше суммарного расхода воды верхних станций (р. Урал — г. Чкалов плюс р. Сакмара — с. Сакмара плюс р. Илек — пос. Чилик). Такое несоответствие наблюдается ежегодно и обусловлено недостаточной точностью определения расходов воды в зимний период, потерей воды на ледообразование (март) и потерей воды в пойме на участке с. Кушум — с. Тополи (апрель). На станции у г. Гурьев расходы воды занижены по сравнению с расходами верхних станций, вследствие потерь воды в правобережных рукавах, отходящих значительно выше г. Гурьева, а также неточности принятой методики учета стока на устьевом участке при частых и значительных ветровых сгонно-нагонных явлениях.

По р. Эмба средние месячные расходы воды в межень на нижней станции у аула Арал-Тюбе меньше, чем на верхнем посту у с. Жаркамыс (июнь, август—ноябрь), а также средние месячные расходы воды за весь период стока у аула Арал-Тюбе больше суммарных расходов нижних постов: р. Эмба — уроч. Дюсеке плюс рукав Бахаш — уроч. Дюсеке. Причиной такого несоответствия следует считать потери воды в пойме и использование воды на орошение.

Ниже приводятся пояснения к ежедневным расходам воды по отдельным станциям и постам. В них приняты следующие сокращенные обозначения методов, примененных для вычисления ежедневных расходов воды.

КР — ежедневные расходы воды вычислены по однозначной кривой расходов воды свободного русла.

$КР_{I}$, $КР_{II}$, ... $КР_{н}$ — ежедневные расходы воды вычислены по временным кривым расходов воды свободного русла или в переходный период.

ПК — ежедневные расходы воды вычислены по петлеобразной кривой.

$КР_{зим}$ — ежедневные расходы воды вычислены по однозначной кривой расходов воды при ледоставе.

$КРК_{зим}$ — ежедневные расходы воды вычислены по однозначной кривой расходов свободного русла с применением коэффициента $K_{зим} = \frac{Q_{зим}}{Q_{св}}$.

$КРК_{зар}$ — ежедневные расходы воды вычислены по однозначной кривой свободного русла с применением коэффициента $K_{зар} = \frac{Q_{зар}}{Q_{св}}$.

КР$K_{подп}$ — ежедневные расходы воды вычислены по однозначной кривой расходов нормального русла, с введением коэффициента $K_{подп} = \frac{Q_{подп}}{Q_{св}}$.

КР$_{скольз}$ — ежедневные расходы воды вычислены по методу скользящей кривой.

2. р. Бездна — с. Никольское. Средние суточные значения расхода воды не приводятся, ввиду приближенности способа вычисления при недостаточном количестве измерений расхода воды и недоучете фильтрующейся воды через плотину. Представилось возможным привести только грубо приближенные значения средних месячных расходов воды, вычисленных за период январь—март, май—декабрь по данным измерений расхода воды вертушкой (в *м³/сек*).

I	II	III	IV	V	VI	VII	VIII	IX	X	XI	XII	Год
0,31	*0,29*	*0,15*	—	*0,28*	*0,18*	*0,17*	*0,20*	*0,087*	*0,043*	*0,15*	*0,045*	—

Расходы воды за апрель не вычислены из-за недоучета стока за период 21—28/IV, прошедшего помимо лотка ГЭС, через водосброс.

Половодье 1952 г. было низким, вследствие чего сброс воды через водосбросные отверстия плотины был непродолжителен (21—28/IV) и незначителен по сравнению с прошлыми годами.

В периоды: 2/I, 10/II, 16, 23, 30/III, 14—31/X, 12—31/XII сток полностью перехвачен вышерасположенной плотиной.

3. р. Красная — с. Новиковка. Расходы вычислены: 26/VII—11/XI — КР, 12/XI—31/XII — КР$K_{зим}$.

Для построения КР использовано 7 измерений расхода воды вертушкой: 3 — 1952 г. и 4 — 1953 г., освещающих 99% амплитуды колебаний уровня воды за период. Точки (Q, H) 1952, 1953 гг. лежат согласно, за исключением расхода воды № 3 за 30/X, отклонившегося вправо от КР до 11%. КР экстраполирована вниз на 1 *см* (1%) до $Q = 0{,}15$ *м³/сек*.

Для построения хронологического графика $K_{зим}$ за период 12/XI—31/XII использованы измерения расхода воды: 2 — 1952 г. и 1 — 1953 г. Наименьшее значение $K_{зим}$ для периода устойчивого ледостава равно 0,07 (31/XII).

Ежедневные расходы воды за 13, 22, 23/XI (зажоры) вычислены по срезанному значению уровня воды; срезка произведена по прямой.

За период 1/I—25/VII ежедневные расходы не вычислены из-за отсутствия уровенных наблюдений и измерений расхода воды.

Ежедневные расходы воды по данному посту приводятся впервые.

5. р. Большой Черемшан — г. Мелекесс. Расходы вычислены: 1/I—24/IV — КР$_{1951}$ $K_{зим}$, 25/IV — КР$K_{зим}$, 26/IV—28/X, 3—12/XI — КР, 29/X—2/XI, 13/XI—31/XII — КР$K_{зим}$.

Для построения КР использовано 28 измерений расхода воды вертушкой, освещающих 99% амплитуды колебаний уровня воды. Точки (Q, H) лежат согласно, отклоняясь в нижней части до ±8%. КР экстраполирована вверх выше уровня 466 *см* на 1 *см* до $Q = 166$ *м³/сек* и вниз на 1 *см*, в общей сложности на 1%.

КР в верхней части (при уровне 467 *см*) отклонилась от КР$_{I\ 1951}$ влево до 19%, от КР$_{II\ 1951}$ вправо до 16%; в нижней части КР отклонилась вправо от КР$_{II\ 1952}$ до 48% (при уровне 242 *см*), что обусловлено деформацией русла.

Наличие в 1952 г. одной КР обусловлено низким половодьем.

Для построения хронологического графика $K_{зим}$ по периодам использованы: 1/I—25/IV — 1 измерение расхода воды 1951 г. и 17 — 1952 г.; 13/XI—31/XII — 4 измерения расхода воды 1952 г. и 1 — 1953 г. Значения $K_{зим}$ для периода устойчивого ледостава колеблются в пределах 0,21—0,40 (1/I—15/IV) и 0,32—0,54 (29/XI—31/XII).

Для периода временного ледостава (29/X—2/XI) принято условно значение $K_{зим} = 0{,}90—0{,}95$.

7. р. Малый Черемшан — с. Абалдуевка. Расходы вычислены: 1/I—24/IV — КР$_{1951}$ $K_{зим}$, 25/IV—19/X — КР, 20/X—31/XII — по интерполяции.

Использована КР, принятая в Гидрологическом ежегоднике 1951 г., обоснованная измерениями расхода воды вертушкой: 8 — 1951 г. и 14 — 1953 г. и уточненная ниже уровня 310 *см* 8 измерениями расхода воды 1952 г. и 3 — 1953 г. Принятыми расходами 1952, 1953 гг. амплитуда колебаний уровня воды 1952 г. освещена полностью. Точки (Q, H) лежат согласно, за исключением отдельных измерений расхода воды 1952 г., отклонившихся от КР влево до 18% (расходы № 7, 8 за 17, 28/VII) и вправо до 11% (расход № 11 за 3/IX).

Уточненная нижняя часть КР отклонилась от КР$_{1951}$ вправо до 83% (при уровне 200 *см*); отклонение КР обусловлено деформацией русла.

Для построения хронологического графика $K_{зим}$ за период 1/I—24/IV использованы измерения расхода воды: 1 — 1951 г. и 4 — 1952 г. Значения $K_{зим}$ для периода устойчивого ледостава колеблются в пределах 0,16—0,28 (1/I—17/IV).

При интерполяции за период 20/X—31/XII использованы средний суточный расход воды за 19/X и измеренный расход воды за 27/II 1953 г.

Ежедневные расходы воды за апрель приближенные, ввиду отсутствия измерений расхода воды в половодье 1952 г.

10. р. Сок — ст. Сургут. Расходы вычислены: 1/I—20/IV — КР$_{1951}$ $K_{зим}$, 21/IV—4/V — КР, 5/V—10/XI — КР$_{зар}$, 11/XI—31/XII — КР$K_{зим}$.

Использована КР, принятая в Гидрологическом ежегоднике 1950 г., обоснованная измерениями расхода воды: 2 — 1948 г. и 9 — 1950 г. (в том числе 1 при редком ледоходе), подтвержденная 8 измерениями расхода воды 1953 г. Принятыми расходами освещено 84% амплитуды колебаний уровня воды 1952 г. Выше уровня 390 *см* КР построена по суммарным расходам: расходы основного русла плюс расходы старицы. Расходы воды №№ 4—11 отклонились от КР влево до 45%, вследствие зарастания русла, при построении КР не приняты. КР экстраполирована вниз на 38 *см* (16%) до $Q = 5{,}75$ *м³/сек*.

Для построения хронологического графика $K_{зим}$ за период 1/I—20/IV использованы: 2 измерения расхода воды 1951 г. и 3 — 1952 г. Значения $K_{зим}$ для периода устойчивого ледостава колеблются в пределах 0,56—0,73 (1/I—15/IV).

Хронологический график $K_{зар}$ за период 5/V—10/XI построен по 8 измерениям расхода воды. Наименьшее значение $K_{зар} = 0{,}55$ (18—30/VII): График $K_{зар}$ плавно переходит в график $K_{зим}$, обоснованный измерениями расхода воды: 3 — 1952 г. и 1 — 1953 г. Значения $K_{зим}$ для периода ледостава колеблются в пределах 0,64—0,93 (16/XI—31/XII).

13. р. Кондурча — пос. Украинка. Расходы вычислены: 1/I—25/IV — КР$_{мнг}$ $K_{зим}$, 26/IV—13/V — КР$_{мгл}$, 14/V—12/XI — КР, 13/XI—31/XII — КР$K_{зим}$.

Использована многолетняя КР, принятая в Гидрологическом ежегоднике 1951 г., обоснованная 73 измерениями расхода воды вертушкой 1947—1951 гг. и уточненная ниже уровня 40 *см* 7 измерениями расхода воды вертушкой 1952 г. при заросшем русле. Принятыми расходами 1947—1952 гг. амплитуда колебаний уровня воды 1952 г. освещена полностью. Точки (Q, H) лежат согласно, за исключением расхода воды № 4 за 27/V, отклонившегося от КР вправо на 12%. Расход воды № 5 за 23/VI, как сомнительный, при построении КР не принят.

Уточненная часть КР отклонилась от КР$_{1951}$ вправо до 27% (при уровне —91 *см*) вследствие деформации русла.

Для построения хронологического графика $K_{зим}$ по периодам использованы: 1/I—25/IV — 1 измерение расхода воды 1951 г. и 3 — 1952 г.; 13/XI—31/XII — 1 измерение расхода воды 1952 г. и 1 — 1953 г. Значения $K_{зим}$ для периода устойчивого ледостава колеблются в пределах 0,35—0,45 (1/I—13/IV) и 0,58—0,95 (15/XI—31/XII).

14. р. Самара — с. Ново-Сергиевка. Расходы вычислены: 1/I—24/IV — КР$_{1951}$ $K_{зим}$, 25/IV—29/X, 3—10/XI — КР, 30/X—2/XI, 11/XI—31/XII — КР$K_{зим}$.

Для построения КР использовано 22 измерения расхода воды вертушкой (из них 2 при редком ледоходе), освещающих 93% амплитуды колебаний уровня воды. Точки (Q, H) для $Q \geqslant 2{,}00$ *м³/сек* лежат согласно, для $Q < 2{,}00$ *м³/сек* беспорядочно разбросаны, отклоняясь от КР влево до 26% (расход № 29 за 10/X) и вправо до 28% (расход № 26 за 25/VIII). Разброс точек обусловлен деформацией русла, поэтому ежедневные расходы воды за периоды 20/VI—29/X и 3—10/XI вычислены с введением поправок к уровням воды. КР экстраполирована вверх выше уровня 594 *см* на 28 *см* (7%) до $Q = 307$ *м³/сек* и вниз на 1 *см* (<1%) до $Q = 0{,}35$ *м³/сек*.

КР отклонилась от КР$_{1947-1951}$ влево до 16% (при уровне 560 *см*).

Хронологический график поправок к уровням построен в виде плавной линии по 10 измерениям расхода воды. Поправки имеют амплитуду 6 *см;* наибольшее значение поправки +3 *см* 22/VIII—4/IX и —3 *см* 22—28/VI, 7—12/X.

Для построения хронологического графика $K_{зим}$ по периодам использованы: 1/I—24/IV — 1 измерение расхода воды 1951 г. и 9 — 1952 г.; 30/X—2/XI — 1 измерение расхода воды 1952 г.; 11/XI—31/XII — 5 измерений расхода воды 1952 г. и 1 — 1953 г. Значения $K_{зим}$ для периода устойчивого ледостава колеблются в пределах 0,005—0,025 (1/I—17/IV) и 0,04—0,41 (13/XI—31/XII). Малые значения $K_{зим}$ в период 1/I—19/IV

обусловлены подпором уровня воды на водпосту от нижерасположенной плотины.

За 25/IV средний суточный расход воды вычислен по срочным значениям уровня; причем, в один из сроков, ввиду сплошного ледохода, расход вычислен с введением условно принятого значения $K_{зим} = 0{,}90$.

Расходы воды за 24—26/IV и наибольший расход за апрель грубо приближенные, ввиду неточности измерений расхода воды за 25, 26/IV (расходы № 10, 11), принятых для построения верхней части КР.

17. р. Самара — с. Елшанка. Расходы вычислены: 1/I—23/IV — $КР_{1951}$ $K_{зим}$, 24/IV—29/X, 3—11/XI — КР, 30/X—2, 12/XI—31/XII — $КРK_{зим}$.

Для построения КР использовано 30 измерений расхода воды вертушкой, освещающих 99% амплитуды колебаний уровня воды. Точки (Q, H) лежат согласно, отклоняясь в допустимых пределах, с наибольшим отклонением до ±7% (расходы воды № 40, 43 за 15/V, 22/VI). КР экстраполирована вверх выше уровня 627 *см* на 3 *см* (1%) до $Q = 587$ *м³/сек*.

КР пересекает $КР_{1951}$ при уровне 36 *см*, отклоняясь в верхней части вправо до 16% (при уровне 70—80 *см*) и в нижней части влево до 10% (при уровне 30 *см*); отклонение КР обусловлено деформацией русла.

Для построения хронологического графика $K_{зим}$ по периодам использованы: 1/I—23/IV — 1 измерение расхода воды 1951 г. и 18 — 1952 г.; 12/XI—31/XII — 3 измерения расхода воды 1952 г. и 1 — 1953 г. Значения $K_{зим}$ для периода устойчивого ледостава колеблются в пределах 0,39—0,69 (1/I—17/IV) и 0,39—0,92 (14/XI—31/XII). Для периода временного ледостава (30/X—2/XI) приняты условно значения $K_{зим} = 0{,}95$—0,99.

За периоды зажоров (30/X—2, 13—15/XI) ежедневные расходы воды вычислены по срезанному значению уровня воды; срезка произведена по прямой.

21. р. Большой Уран — с. Ивановка. Расходы вычислены: 1/I—19/IV — $КР_{1951}$ $K_{зим}$, 20—26/IV — $КРK_{зим}$, 27/IV—18/VI, 27, 28/X, 2—11/XI — КР, 19/VI—26/X — $КРK_{зар}$, 29/X—1, 12/XI—31/XII — $КРK_{зим}$.

В интервале уровня 190—318 *см* использована КР, принятая в Гидрологическом ежегоднике 1951 г. Измерения расхода воды 1952 г. (6) подтвердили КР в указанном интервале, ниже 190 *см* уточнили направление КР (3). Выше уровня 318 *см* КР уточнена 2 измерениями расхода воды 1939 г. и 1 — 1953 г.

Принятыми расходами 1939, 1951—1953 гг. освещено 73% амплитуды колебаний уровня воды 1952 г. Точки (Q, H) лежат согласно, отклоняясь в допустимых пределах; расход воды № 18 за 25/V, как сомнительный, и расходы воды №№ 21—32, отклонившиеся от КР влево до 41%, вследствие зарастания русла, при построении КР не приняты. КР экстраполирована вверх выше уровня 364 *см* на 58 *см* (19%) до $Q = 226$ *м³/сек* и вниз на 25 *см* (8%) до $Q = 0{,}31$ *м³/сек*.

Уточненная нижняя часть КР отклонилась от $КР_{1951}$ вправо до 19% (при уровне 111 *см*).

Хронологический график $K_{зар}$ построен по 12 измерениям расхода воды вертушкой; расходы воды № 23, 24 за 15, 25/VII пониженной точности, при построении графика $K_{зар}$ осреднены. Наименьшее значение $K_{зар} = 0{,}66$ (21/VII—16/VIII). Даты начала и конца зарастания приняты условно.

Для построения хронологического графика $K_{зим}$ по периодам использованы: 1/I—26/IV — 1 измерение расхода воды 1951 г. и 11 — 1952 г.; 12/XI—31/XII — 3 измерения расхода воды 1952 г. и 1 — 1953 г. Значения $K_{зим}$ для периода устойчивого ледостава колеблются в пределах 0,03—0,18 (1/I—20/IV) и 0,11—0,47 (27/XI—31/XII). Для периода заберегов (29/X—1/XI) приняты условно значения $K_{зим} = 0{,}80$—0,99.

В период летней межени наблюдался сток в старице Старый Уран (24/VI—21/VII, 17—23/VIII) вследствие перелива воды из основного русла через промоину в плотине; в этом случае к ежедневным расходам воды основного русла, вычисленным по $КРK_{зар}$, прибавлялись измеренные расходы воды в старице в интерполированные значения расходов воды между измеренными.

Расходы воды за период 21—30/IV, средний и наибольший за апрель грубо приближенные, как вычисленные по экстраполированной части КР при наличии поймы, не освещенной измерениями расхода воды.

23. р. Сорока — с. Марковка. Расходы вычислены: 1/I—20/IV — $КР_{1951}$ $K_{зим}$; 21—24/IV (до 20 ч.) — по 2 временным КР; 24/IV (с 20 ч.) — 28/X, 2—11/XI — КР; 29/X—1/XI — по интерполяции; 12/XI—31/XII — $КРK_{зим}$.

Временные кривые для переходного периода построены по 8 измерениям расхода воды вертушкой, сопряженные при высшем уровне воды 282 *см* ($Q = 31{,}5$ *м³/сек*); в нижней части одна из КР сопряжена с КР свободного периода при уровне 138 *см* ($Q = 5{,}22$ *м³/сек*). Наличие кривых переходного периода обусловлено ледовыми явлениями.

Для построения КР свободного периода использовано 24 измерения расхода воды вертушкой 1952 г.; выше уровня 260 *см* использована $КР_{1948-1950}$, принятая в Гидрологическом ежегоднике 1950 г. Принятыми расходами 1948—1950, 1952 гг. амплитуда колебаний уровня воды 1952 г. освещена полностью. Точки (Q, H) 1952 г. для $Q \geqslant 0{,}22$ *м³/сек* лежат согласно, для $Q \leqslant 0{,}22$ *м³/сек* расположились разбросанно до ±17%. Разброс точек в нижней части КР отмечен измерениями прошлых лет и обусловлен деформацией русла. Поправки к уровням воды за период летней межени не вводились, ввиду незначительной их величины (±2 *см*). Расход воды № 31 за 26/IV, как сомнительный, при построении КР не принят.

КР в интервале уровня 46—75 *см* отклонилась от $КР_{1951}$ влево до 12% (при уровне 50 *см*); ниже уровня 46 *см* и выше 75 *см* расположилась вправо до 67% (при уровне 40 *см*) и 19% (при уровне 120 *см*); выше уровня 260 *см* кривая общая для 1948—1951 гг.

Для построения хронологического графика $K_{зим}$ по периодам использованы: 1/I—20/IV — 1 измерение расхода воды 1951 г. и 20 — 1952 г.; 12/XI—31/XII — 5 измерений расхода воды 1952 г. и 2 — 1953 г. Значения $K_{зим}$ для периода устойчивого ледостава колеблются в пределах 0,01—0,44 (1/I—16/IV) и 0,04—0,61 (13/XI—31/XII).

Расходы воды за период 21—28/IV вычислены по срочным значениям уровня воды.

При интерполяции за период 29/X—1/XI (временные забереги) использованы средние суточные расходы воды за 28/X и 2/XI.

24. р. Ток — с. Красноярка. Расходы вычислены: 1/I—27/IV — $КРK_{зим}$, 28/IV—19/V, 25/X—10/XI — КР, 20/V—24/X — $КРK_{зар}$, 11/XI—31/XII — $КРK_{зим}$.

Использована $КР_{1953}$, обоснованная измерениями расхода воды вертушкой: 16 — 1953 г. и 1 — 1946 г. (при уровне 538 *см*), подтвержденная в интервале уровня 58—121 *см* 3 измерениями расхода воды 1952 г. и 4 — 1947—1950 гг. Выше уровня 400 *см* КР построена с учетом измерений расхода воды поймы на спаде уровня. Принятыми расходами 1946—1953 гг. амплитуда колебаний уровня воды 1952 г. освещена полностью.

Расходы воды №№ 5—9 за 1952 г. отклонились от КР влево до 31%, вследствие зарастания русла; зарастание русла отмечено измерениями прошлых лет.

Хронологический график $K_{зар}$ построен по 5 измерениям расхода воды 1952 г. Даты начала и конца зарастания приняты по записи водомерного наблюдателя. Наименьшее значение $K_{зар} = 0{,}69$ (22—27/VII).

Для построения хронологического графика по периодам использованы: 1/I—27/IV — 1 измерение расхода воды 1951 г. и 3 — 1952 г.; 11/XI—31/XII — 2 измерения расхода воды 1952 г. и 1 — 1953 г. Значения $K_{зим}$ для периода устойчивого ледостава колеблются в пределах 0,14—0,27 (1/I—20/IV) и 0,24—0,72 (20/XI—31/XII).

Ежедневные расходы воды за 13, 14/XI (зажор) вычислены по срезанному значению уровня воды; срезка произведена по прямой.

За период заберегов (29/X—2/XI), ввиду их незначительности, ежедневные расходы воды вычислены по КР без введения коэффициента $K_{зим}$.

26. р. Бузулук — с. Байгоровка. Расходы вычислены: 1/I—13/IV — по интерполяции, 14—25/IV — $КРK_{зим}$, 26/IV—10/XI — КР, 11/XI—31/XII — $КРK_{зим}$.

Для построения КР использовано 28 измерений расхода воды вертушкой (в том числе 2 при редком ледоходе), освещающих 96% амплитуды колебаний уровня воды. Точки (Q, H) лежат согласно, за исключением расходов воды №№ 46, 51, 52 за 16/IX, 31/X и 5/XI, отклонившихся до ±15%. КР экстраполирована вверх выше уровня 413 *см* на 12 *см* (3%) до $Q = 163$ *м³/сек* и вниз на 5 *см* (1%) до $Q = 0{,}025$ *м³/сек*.

КР пересекает $КР_{1951}$ при уровне —33 *см*, отклоняясь в верхней части вправо до 33% (при уровне —10 *см*), в нижней влево до 41% (при уровне —40 *см*).

Интерполяция за период 1/I—13/IV произведена между измерениями расхода воды: 1 — 1951 г., 15 — 1952 г. и средним суточным значением расхода воды за 14/IV.

Для построения хронологического графика $K_{зим}$ по периодам использованы: 14—25/IV — 9 измерений расхода воды 1952 г.; 11/XI—31/XII — 6 измерений расхода воды 1952 г. и

1 — 1953 г. Значения $K_{зим}$, для периода устойчивого ледостава колеблются в пределах 0,02—0,65 (11/XI—31/XII).

За период 29/X—1/XI (временный ледостав, ледоход) ежедневные расходы воды вычислены по КР без введения $K_{зим}$.

29. р. Боровка — х. Паника. Расходы вычислены: 1/I—22/IV — КР$K_{зим}$, 23/IV—28/X, 3—10/XI — КР, 29/X—2, 11/XI—31/XII — КР$K_{зим}$.

Для построения КР использовано 18 измерений расхода воды вертушкой (в том числе 1 при редком ледоходе), освещающих 98% амплитуды колебаний уровня воды. Точки (Q, H) лежат согласно, отклоняясь от КР в допустимых пределах, с наибольшим отклонением ±8% (расходы воды №№ 25, 34, 35 за 29/IV, 20/VIII, 15/IX). Расход воды № 36 за 26/X, как сомнительный, при построении КР не принят. КР экстраполирована вверх выше уровня 212 *см* на 3 *см* (2%) до $Q = 84{,}1$ *м³/сек*.

КР отклонилась от $КР_{1951}$ вправо: в нижней части до 103% (при уровне 39 *см*), в верхней части до 29% (при уровне 160 *см*), что обусловлено размывом русла.

Для построения хронологического графика $K_{зим}$ по периодам использованы: 1/I—22/IV — 1 измерение расхода воды 1951 г. и 17 — 1952 г.; 11/XI—31/XII — 2 измерения расхода воды 1952 г. и 1 — 1953 г. Значения $K_{зим}$ для периода устойчивого ледостава колеблются в пределах 0,11—0,20 (1/I—16/IV) и 0,13—0,31 (26/XI—31/XII). Для периода 29/X—2/XI (забереги, шугоход) принято условно значение $K_{зим} = 0{,}80—0{,}90$.

За период зажора (13—15/XI) ежедневные расходы воды вычислены по срезанному значению уровня воды; срезка произведена по прямой.

30. р. Колтубанка — рзд. Лес. Расходы вычислены: 1/I—26/IV — по интерполяции, 27/IV—16/VII, 14/X—11/XI — КР, 17/VII—13/X — по интерполяции, 12/XI—31/XII — КР$K_{зим}$.

Для построения КР использовано 15 измерений расхода воды вертушкой, освещающих 95% амплитуды колебаний уровня воды за период.

Точки (Q, H) для $Q \geqslant 0{,}007$ *м³/сек* лежат согласно, с наибольшим отклонением отдельных измерений от КР до ±18% (расходы воды № 40, 42 за 2, 27/V), для $Q < 0{,}007$ *м³/сек* расположились разбросанно до ±69%. Разброс точек обусловлен деформацией русла. КР экстраполирована вниз на 3 *см* (5%) до $Q = 0{,}001$ *м³/сек*.

При интерполяции за периоды 1/I—26/IV и 17/VII—13/X использованы измерения расхода воды: 1 — 1951 г., 37 — 1952 г. и средние суточные расходы воды за 16/VII, 14/X. Причем, за 18, 20, 24/IV приняты средние величины расходов воды из измеренных. Интерполяция применена из-за наличия мощных наледей в створе водпоста и деформации русла.

Для построения хронологического графика $K_{зим}$ за период 12/XI—31/XII использованы 6 измерений расхода воды 1952 г. и 1 — 1953 г. Наименьшее значение $K_{зим} = 0{,}05$ (31/XII).

За наибольший расход воды принят измеренный расход за 24/IV.

34. р. Большой Кинель — г. Бугуруслан. Расходы вычислены: 1/I—24/IV — $КР_{1951}$ $K_{зим}$, 25/IV—10/VIII — КР, 11/VIII — 31/XII — КР$K_{подп, зим}$.

Для построения КР использовано 18 измерений расхода воды вертушкой (в том числе 2 при ледоходе), освещающих 98% амплитуды колебаний уровня воды. Точки (Q, H) лежат согласно. Расход воды № 38 за 4/VIII, как сомнительный, при построении КР не принят. Расходы воды №№ 39—49 отклонились от КР влево до 94%, вследствие подпора от нижерасположенной плотины.

КР экстраполирована вверх выше уровня 404 *см* на 2 *см* (1%) до $Q = 149$ *м³/сек* и вниз на 2 *см* (1%) до $Q = 3{,}50$ *м³/сек*.

КР пересекает $КР_{1951}$ при уровне 181 *см*, отклоняясь в верхней части вправо до 48% (при уровне 220 *см*), в нижней части влево до 16% (при уровне 165 *см*).

Для построения хронологического графика $K_{зим}$ за период 1/I—24/IV использованы измерения расхода воды: 3 — 1951 г. и 19 — 1952 г. Значения $K_{зим}$ для периода устойчивого ледостава колеблются в пределах 0,16—0,34 (1/I—17/IV).

Для построения хронологического графика $K_{подп}$ и $K_{зим}$ за период 11/VIII—31/XII использованы 19 измерений расхода воды: 18 — 1952 г. (в том числе 7 при ледоставе) и 1 — 1953 г. Значения $K_{подп}$ колеблются в пределах 0,07—0,28 (11/VIII—12/XI); значения $K_{зим}$ для периода устойчивого ледостава колеблются в пределах 0,04—0,11 (13/XI—31/XII).

35. р. Большой Кинель — р. п. Тимашево. Расходы вычислены: 1/I—14/IV — $КР_{1951}$ $K_{зим}$, 15/IV—2/V — $КР_I$; 3/V—16/VII, 3/X—11/XI — $КР_{II}$; 17/VII—12/X — $КР_{II}$ $K_{зар}$, 12/XI—31/XII — $КР_{II}$ $K_{зим}$.

Для построения $КР_I$ использовано 15 измерений расхода воды вертушкой (из них 10 при ледоходе), освещающих 94% амплитуды колебаний уровня воды за период. Точки (Q, H) лежат согласно; наибольшее отклонение от $КР_I$ ±7% (расходы воды № 15, 16 за 25, 26/IV). $КР_I$ экстраполирована вниз на 20 *см* (6%) до $Q = 14{,}3$ *м³/сек*.

Для построения $КР_{II}$ использовано 14 измерений расхода воды вертушкой (в том числе один вошел в построение $КР_I$), освещающих 99% амплитуды колебаний уровня воды. Точки (Q, H) лежат согласно. Расходы воды №№ 31—33 отклонились от КР влево до 18% вследствие зарастания русла и при построении $КР_{II}$ не приняты. $КР_{II}$ экстраполирована вниз на 3 *см* (1%) до $Q = 7{,}10$ *м³/сек*. Кривые сопряжены при наивысшем уровне воды 500 *см* ($Q = 202$ *м³/сек*). Вследствие маловодного паводка, $КР_I$ характеризуется меньшими расходами воды на подъеме уровня и большими на спаде $КР_{II}$, что наблюдалось и в 1950 г.

$КР_{II}$ отклонилась от ветви спада 1951 г. вправо: в нижней части до 40% (при уровне 108 *см*), в верхней части до 77% (при уровне 500 *см*).

Для построения хронологического графика $K_{зим}$ по периодам использованы: 1/I—14/IV — 1 измерение расхода воды 1951 г. и 5 — 1952 г.; 12/XI—31/XII — 5 измерений расхода воды 1952 г. и 1 — 1953 г. Значения $K_{зим}$ для периода устойчивого ледостава колеблются в пределах 0,63—0,82 (1/I—31/III); наименьшее значение $K_{зим} = 0{,}36$ (28/XI—1/XII). Резкое понижение $K_{зим}$ в конце ноября вызвано зажорными явлениями (24/XI—8/XII).

Хронологический график $K_{зар}$ построен по 4 измерениям расхода воды (в том числе 1 вошел в построение $КР_{II}$). Наименьшее значение $K_{зар} = 0{,}82$ (17—26/VIII).

36. р. Мочегай — с. Октябрьское. Расходы вычислены: 1/I—25/IV — КР$K_{зим}$, 26/IV—23/V —КР, 24/V—10/XI — КР$K_{зар, подп}$, 11/XI—31/XII — КР$K_{зим}$.

Использована КР, принятая в Гидрологическом ежегоднике 1951 г., обоснованная 9 измерениями расхода воды вертушкой: 1 — 1951 г., 2 — 1952 г. и 6 — 1953 г., освещающими 95% амплитуды колебаний уровня воды 1952 г. Расходы воды №№ 9—15 отклонились от КР влево до 60%, вследствие зарастания русла и переменного подпора уровня воды от нижерасположенной плотины, при построении КР не приняты. КР экстраполирована вниз на 5 *см* (5%) до $Q = 2{,}44$ *м³/сек*.

Для построения хронологического графика $K_{зим}$ за период 1/I—25/IV использованы: 1 измерение расхода воды 1951 г. и 6 — 1952 г. Значения $K_{зим}$ для периода устойчивого ледостава колеблются в пределах 0,10—0,26 (1/I—14/IV).

Хронологический график $K_{зар, подп}$ за период 24/V—10/XI построен по 6 измерениям расхода воды. Значения $K_{зар, подп}$ за указанный период колеблются в пределах 0,44—0,99. График $K_{зар, подп}$ плавно переходит в график $K_{зим}$, обоснованный 5 измерениями расхода воды: 4 — 1952 г. и 1 — 1953 г. Принятые значения $K_{зим}$ для периода устойчивого ледостава колеблются в пределах 0,20—0,26 (20/XI—31/XII).

Резкие колебания расхода воды в период 23/VI—31/XII обусловлены суточным колебанием уровня воды вследствие влияния нижерасположенной плотины.

Ежедневные расходы воды за периоды: 16—30/IV и 23/VI—31/XII следует считать приближенными, ввиду отсутствия измерений расхода воды в половодье 1952 г. и недостаточного числа измерений в период межени.

39. р. Сарбай — с. Сарбай. Расходы вычислены: 1/I—24/IV — $КР_{1951}$ $K_{зим}$, 25/IV—17/VII — КР, 18/VII—11/XI — КР$K_{зар}$, 12/XI—31/XII — КР$K_{зим}$.

Для построения КР использовано 11 измерений расхода воды вертушкой: 8 — 1952 г. и 3 — 1951 г., освещающих 97% амплитуды колебаний уровня воды за период. Точки (Q, H) лежат согласно, отклоняясь от КР в отдельных случаях до ±6% (расходы воды № 19 за 9/V и № 21 за 17/VII). КР экстраполирована вниз на 5 *см* (3%) до $Q = 0{,}14$ *м³/сек*.

КР в интервале уровня от —27 до 110 *см* отклонилась от $КР_{1951}$ вправо до 32% (при уровне воды 20 *см*), ниже уровня —27 *см* расположилась влево до 25% (при уровне —50 *см*); выше уровня 110 *см* КР общая для обоих лет.

Для построения хронологического графика $K_{зим}$ за период 1/I—24/IV использованы измерения расхода воды: 1 — 1951 г. и 14 — 1952 г., причем, за 17, 19, 22/IV значения $K_{зим}$ приняты осредненные. Значения $K_{зим}$ для периода устойчивого ледостава колеблются в пределах 0,36—0,49 (1/I—15/IV).

Для построения хронологического графика $K_{зар}$ за период 18/VII—11/XI использованы 4 измерения расхода воды. Значения $K_{зар}$ колеблются в пределах 0,75—0,78 (9/VIII—4/XI). График $K_{зар}$ плавно переходит в график $K_{зим}$, построенный по

4 измерениям расхода воды вертушкой: 3 — 1952 г. и 1 — 1953 г. Наименьшее значение $K_{зим} = 0{,}31$ (30, 31/XII). Увеличение коэффициента $K_{зим}$ до 0,65 (22, 23/XII) обусловлено образованием нависшего льда в гидростворе.

Ежедневные расходы воды за период 1—23/IV несколько занижены, вследствие недоучета расхода подледной воды в этот период.

40. р. Чапаевка — с. Подъем-Михайловка. Расходы вычислены: 1/I—23/IV — $КР_{1951}$ $K_{зим}$, 24/IV—28/X, 3—11/XI — КР, 29/X—2/XI, 12/XI—31/XII — $КРK_{зим}$.

Для построения КР использовано 13 измерений расхода воды: 12 вертушкой, 1 — поплавками (в том числе 3 при ледоходе), освещающих 99% амплитуды колебаний уровня воды. Точки (Q, H) лежат согласно, за исключением расходов воды №№ 22, 25, 26 за 27/VI, 20/X, 3/XI, отклонившихся от КР до ±8%. КР экстраполирована вниз на 3 *см* (1%) до $Q = 0{,}018$ *м³/сек*.

КР отклонилась от $КР_{1951}$ влево в нижней части до 73% (при уровне 108 *см*), в верхней части до 19% (при уровне 426 *см*). Отклонение КР в нижней части обусловлено разной степенью зарастаемости русла (нижние части кривых построены по расходам воды, измеренным в период зарастания русла), в верхней части отклонение КР обусловлено низким и затяжным половодьем 1952 г.

Для построения хронологического графика $K_{зим}$ по периодам использованы: 1/I—23/IV — 1 измерение расхода воды 1951 г. и 10 — 1952 г.; 12/XI—31/XII — 2 измерения расхода воды 1952 г. и 1 — 1953 г. Причем, за период 5—23/IV график $K_{зим}$ построен с учетом времени измерения расходов воды. Расходы воды №№ 5—7, за 12, 18/IV, вследствие недоучета расхода под льдом, при построении графика $K_{зим}$ не приняты. Значения $K_{зим}$ для периода устойчивого ледостава колеблются в пределах 0,08—0,36 (1/I—11/IV) и 0,14—0,25 (25/XI—31/XII).

Для периода временного ледостава (29/X—2/XI) принято условно значение $K_{зим} = 0{,}85$.

Расходы воды за период 5—23/IV вычислены по срочным значениям уровня воды.

За период 27/VI—31/XII ежедневные расходы воды приближенные из-за пониженной точности измерений расхода воды вертушкой, вследствие малых скоростей течения.

42. р. Сызрань — с. Репьевка. Расходы вычислены: 1/I—17/IV — $КР_{1951}$ $K_{зим}$, 18/IV—28/X, 1—13/XI — КР, 29—30/X — по интерполяции, 14/XI—31/XII — $КРK_{зим}$.

Использована КР, принятая в Гидрологическом ежегоднике 1951 г., обоснованная 19 измерениями расхода воды и уточненная ниже уровня 230 *см* 24 измерениями расхода воды вертушкой 1952 г. (в том числе 1 при редком ледоходе). Принятыми расходами 1951, 1952 гг. освещено 93% амплитуды колебаний уровня воды. Точки (Q, H) 1952 г. для $Q \geqslant 26{,}0$ *м³/сек* лежат согласно, для $Q < 26{,}0$ *м³/сек* расположились беспорядочно, разбросанно, отклоняясь от КР вправо до 28% и влево до 37%. Разброс точек в нижней части КР отмечен также измерениями прошлых лет и обусловлен деформацией русла, вследствие чего ежедневные расходы воды за период 27/IV—30/X вычислены с введением поправок к уровням воды. КР экстраполирована вверх выше уровня 264 *см* на 2 *см* (1%) до $Q = 529$ *м³/сек* и вниз на 13 *см* (6%) до $Q = 2{,}00$ *м³/сек*. Уточненная часть КР отклонилась от $КР_{1951}$ влево до 83% (при уровне 55 *см*), выше уровня 230 *см* общая для обоих лет. Отклонение КР обусловлено деформацией русла.

Хронологический график поправок к уровням построен по 18 измерениям расхода воды, в виде плавной линии. Поправки имеют амплитуду 11 *см*. Наибольшее значение поправки —7 *см* (20—24/VII).

Для построения хронологического графика $K_{зим}$ по периодам использованы: 1/I—17/IV — 1 измерение расхода воды 1951 г. и 6 — 1952 г.; 14/XI—31/XII — 1 измерение расхода воды 1952 г. и 1 — 1953 г. Значения $K_{зим}$ для периода устойчивого ледостава колеблются в пределах 0,10—0,14 (1/I—12/IV) и 0,12—0,40 (14/XI—31/XII).

При интерполяции за период заберегов (29—30/X) использованы средний суточный расход за 28/X и измеренный расход воды за 31/X.

Наибольший расход следует считать приближенным, ввиду отсутствия измерений расхода воды при высоких уровнях 1952 г.

43. р. Крымза — г. Сызрань. Расходы вычислены: 1/I—21/IV — $КР_{1951}$ $K_{зим}$, 22/IV—12/XI — КР, 13/XI—31/XII — $КРK_{зим}$.

Использована $КР_{1951}$, обоснованная 19 измерениями расхода воды и уточненная ниже уровня 95 *см* 9 измерениями расхода воды 1952 г.: 8 — вертушкой, 1 — поплавками. Принятыми расходами 1951, 1952 гг. освещено 99% амплитуды колебаний уровня воды 1952 г. Точки (Q, H) лежат согласно, отклоняясь от КР в пределах точности измерений. КР экстраполирована вниз на 2 *см* (1%) до $Q = 0{,}13$ *м³/сек*.

Уточненная часть КР дважды пересекает $КР_{1951}$, отклоняясь влево до 4% (при уровне 70 *см*) и вправо до 16% (при уровне 85 *см*) и 38% (при уровне 60 *см*).

Для построения хронологического графика $K_{зим}$ по периодам использованы: 1/I—21/IV — 1 измерение расхода воды 1951 г. и 16 — 1952 г.; 13/XI—31/XII — 6 измерений расхода воды 1952 г. и 1 — 1953 г. Расход воды № 16 за 21/IV, как сомнительный, при построении графика $K_{зим}$ не принят. Значения $K_{зим}$ для периода устойчивого ледостава колеблются в пределах 0,01—0,05 (1/I—11/IV) и 0,01—0,09 (14/XI—31/XII).

44. р. Чагра — с. Новотулка. Расходы вычислены: 1/I—21/IV — $КР_{1951}$ $K_{зим}$, 22, 23/IV — $КРK_{зим}$, 24/IV—11/V — КР, 12/V—22/IX — $КРK_{зар}$, 23/IX—11/XI — КР, 12/XI—31/XII — $КРK_{зим}$.

Для построения КР использовано 13 измерений расхода воды вертушкой (в том числе 2 при редком ледоходе), освещающих полностью амплитуду колебаний уровня воды. Точки (Q, H) лежат согласно. Расходы воды №№ 23—29 отклонились от КР влево до 31%, что обусловлено зарастанием русла и подтверждается измерениями прошлых лет.

КР близка к $КР_{1951}$ в интервале уровня 40—80 *см* и отклоняется вправо до 38% (при уровне 20 *см*) и 27% (при уровне 140 *см*).

Для построения хронологического графика $K_{зар}$ за период 12/V—22/IX использовано 6 измерений расхода воды вертушкой. Наименьшее значение $K_{зар} = 0{,}69$ (29/VI—12/VII). Расход воды № 25 за 26/VI, как сомнительный, при построении графика $K_{зар}$ не принят. Даты начала и конца зарастания приняты ориентировочно.

Для построения хронологического графика $K_{зим}$ по периодам использованы: 1/I—23/IV — 1 измерение расхода воды 1951 г. и 14 — 1952 г.; 12/XI—31/XII — 4 измерения расхода воды 1952 г. и 1 — 1953 г. Значения $K_{зим}$ для периода устойчивого ледостава колеблются в пределах 0,05—0,14 (1/I—14/IV) и 0,12—0,30 (24/XI—31/XII).

Расход воды за 13/XI (подпор от ледостава) вычислен по срезанному значению уровня воды; срезка произведена по прямой.

46. р. Малый Иргиз — с. Селезниха. Расходы вычислены: 17—22/IV — $КРK_{зим}$, 23/IV—26/V — КР, 27—31/V — по интерполяции.

Использована $КР_{II\ 1951}$, обоснованная 13 измерениями расхода воды вертушкой 1951 г. Измерения расхода воды 1952 г. (7) выше уровня 180 *см* подтвердили направление КР, ниже 180 *см* (2) изменили ее направление.

Принятыми расходами 1951, 1952 гг. освещено 98% амплитуды колебаний уровня воды за период 1952 г. Точки (Q, H) лежат согласно. КР экстраполирована вниз на 7 *см* (2%) до $Q = 0{,}10$ *м³/сек*.

Уточненная часть КР отклонилась от $КР_{II\ 1951}$ вправо до 39% (при уровне 120 *см*); при уровне 100 *см* $КР_{1952}$ пересекает $КР_{II\ 1951}$, отклоняясь влево до 47% (при уровне 88 *см*). Отклонение кривых в нижней части обусловлено различной степенью зарастания русла водной растительностью.

Для построения хронологического графика $K_{зим}$ за период 17—22/IV использованы 8 измерений расхода воды 1952 г. (в том числе 2 по льдинам):

Расходы воды за период 27—31/V вычислены по срочным значениям уровня воды.

При интерполяции за период 27—31/V использованы средний суточный расход воды за 26/V и нулевое значение расхода воды за 1/VI (в русле стоячая вода).

В периоды 1/I—17/IV и 1/VI—31/XII стока не было, вследствие сплошного зарастания русла реки водной растительностью и пересыхания реки на вышерасположенном перекате.

47. р. Большой Иргиз — с. Украинка. Расходы вычислены: 1, 2/I — по интерполяции, 29/IV—29/X, 3—11/XI — КР, 30/X—2/XI, 12/XI—2/XII — $КРK_{зим}$.

Для построения КР использованы измерения расхода воды вертушкой: 1 — 1951 г., 7 — 1952 г. (в том числе 3 поплавками) и 4 — 1953 г., освещающие 96% амплитуды колебаний уровня воды за период. Точки (Q, H) для $\geqslant Q = 0{,}065$ *м³/сек* лежат согласно, для $< Q = 0{,}065$ *м³/сек* расположились разбросанно, отклоняясь от КР влево до 36% и вправо до 16%; разброс точек в нижней части КР обусловлен пониженной точ-

ностью измерений расхода воды поплавками, вследствие малых скоростей (расходы воды №№ 4—6 1952 г.), и вертушкой из-за малых глубин (расход воды № 7 1952 г.). Экстраполяция КР произведена вниз на 3 *см* (4%) до $Q = 0{,}002$ *м³/сек*.

КР в нижней части пересекает $КР_{1951}$ (при уровне 60 *см*), отклоняясь влево до 88% (при уровне 57 *см*) и вправо до 128% (при уровне 70 *см*); при уровне 85 *см* и выше КР общая для обоих лет.

Для построения хронологического графика $K_{зим}$ за период 12/XI—2/XII использованы 1 измерение расхода воды 1952 г. и нулевое значение $K_{зим}$ за 3/XII.

Для периода временного ледостава (30/X—2/XI) принято условно значение $K_{зим} = 0{,}90$.

При интерполяции за 1, 2/I использованы средний суточный расход воды за 19/XII 1951 г. и нулевое значение расхода воды за 3/I — 1952 г.

В периоды 3/I—13/IV и 3—31/XII практически стока не было вследствие перемерзания реки до дна выше и ниже водпоста.

Ежедневные расходы за период 14—28/IV не вычислены из-за отсутствия измерений расхода воды; за июнь—декабрь следует считать приближенными, ввиду невысокого качества измерений расхода воды.

49. р. Большой Иргиз — с. Клевенка. Расходы вычислены: 1/I—31/III, 21/V—31/XII — по интерполяции между измеренными расходами воды.

Измеренными расходами амплитуда колебаний уровня воды освещена на 7%.

Интерполяция применена из-за отсутствия связи между уровнем и расходами воды, что обусловлено подпором от нижерасположенной плотины и деформацией русла. При интерполяции использованы: 1 измерение расхода воды 1951 г., 17 — 1952 г. и 1 — 1953 г.; причем, на период 25—31/III распространена величина измеренного расхода воды за 24/III, равная 0,22 *м³/сек*.

За период 1/IV—20/V ежедневные расходы не вычислены из-за отсутствия измерений расхода воды как в половодье 1952 г., так и прошлых лет.

Ежедневные расходы приближенные, вследствие недостаточного количества и низкого качества измерений расхода воды.

50. р. Большой Иргиз — г. Пугачев. Расходы вычислены: 1/I—17/IV, 19/V—31/XII — по интерполяции, 18/IV—3/V — ПК, 4—18/V — КР.

При интерполяции за периоды 1/I—17/IV и 19/V—31/XII использованы измерения расхода воды: 1 — 1951 г., 27 — 1952 г., 1 — 1953 г. и средние суточные расходы воды за 18/IV и 18/V; причем, за 16, 17/IV интерполяция произведена с учетом хода уровня воды.

Для построения КР использовано 23 измерения расхода воды вертушкой (из них 9 при редком ледоходе), освещающие 95% амплитуды колебаний уровня воды за период. Точки (Q, H) лежат согласно, образуя для $Q < 84{,}0$ *м³/сек* (ниже уровня 520 *см*) однозначную КР (5); для $Q > 84{,}0$ *м³/сек* точки располагаются по ветвям подъема (8) и спада (10). КР экстраполирована вниз на 46 *см* (5%) до $Q = 17{,}5$ *м³/сек*. Ветви плавно сопряжены в виде петли при наивысшем уровне воды (1140 *см*). Наибольшее расхождение ветвей составляет 120 *м³/сек* (33% при уровне 950 *см*). Расход воды № 11 за 19/IV, как сомнительный, при построении КР не принят. Наличие паводочной петли отмечается ежегодно; по сравнению с петлей половодья 1951 г. $ПК_{1952}$ отклонилась вправо: ветвь подъема до 25% (при уровне 900 *см*), ветвь спада до 28% (при уровне 1140 *см*).

В летнюю и зимнюю межень сток регулируется вышерасположенной мельничной плотиной. Из-за отсутствия сведений о продолжительности открытия щитов за каждые сутки, приведенные ежедневные расходы воды за периоды 1/I—17/IV, 19/V—9/VIII и 1/IX—31/XII следует считать приближенными; в период 10—31/VIII сток полностью перехвачен вышерасположенной плотиной.

53. р. Таловая — пос. Юлдашбаево. Расходы вычислены: 18—20/IV (до 20 ч.) — $КРK_{зим}$, 20/IV (с 20 ч.) — 3/VI — КР, 4—7/VI — по интерполяции.

Для построения КР использовано 21 измерение расхода воды вертушкой, освещающее 94% амплитуды колебаний уровня воды за период. Точки (Q, H) лежат согласно, отклоняясь от КР в пределах точности измерений, за исключением расходов воды, №№ 16, 23, 24 за 28/IV, 8, 12/V (+9%), взаимно уравновешенных. КР экстраполирована вверх выше уровня 520 *см* на 17 *см* (4%) до $Q = 197$ *м³/сек* и вниз на 10 *см* (2%) до уровня нулевого расхода 133 *см* (река пересохла выше водпоста).

Для построения хронологического графика $K_{зим}$ за период 18—20/IV использовано 5 измерений расхода воды.

Расходы воды за период 18—20/IV вычислены по срочным значениям уровня воды.

При интерполяции за период 4—7/VI использованы средний суточный расход воды за 3/VI и нулевое значение расхода воды за 8/VI.

В периоды 1/I—17/IV и 8/VI—31/XII стока не было (река пересохла).

56. р. Большой Кушум — с. Ново-Бельковка. Расходы вычислены: 1/I—5/IV, 22/IV—20/VII, 1/IX—31/XII — по интерполяции.

При интерполяции использованы: 21 измерение расхода воды вертушкой (20 — 1952 г. 1 — 1953 г.), средний суточный расход воды за 31/XII 1951 г. и нулевые значения расхода воды за 21/VII и 31/VIII. Интерполяция применена из-за отсутствия связи между уровнем и расходами воды вследствие деформации русла.

За период 6—21/IV ежедневные расходы воды не вычислены из-за отсутствия измерений расхода воды.

В период 21/VII—31/VIII стока не было вследствие сплошной зарастаемости русла реки водной растительностью.

Ежедневные расходы воды приближенные ввиду недостаточного количества и невысокого качества измерений расхода воды.

57. р. Большой Караман — с. Советское. Расходы вычислены: 1/I—14/IV, 12/XI—31/XII — по гидрографу, 15/IV—27/V — КР, 28/V—22/X — $КРK_{зар}$, 23/X—11/XI — КР.

Для построения КР использовано 13 измерений расхода воды: 3 — по льдинам, 10 — вертушкой, освещающих 94% амплитуды колебаний уровня воды.

Точки (Q, H) лежат согласно, отклоняясь от КР до ±6%, отдельные измерения отклоняются до —9% (расходы воды № 12, 20). КР экстраполирована вверх выше уровня 839 *см* на 36 *см* (6%) до $Q = 320$ *м³/сек* и вниз на 1 *см* (<1%) до $Q = 0{,}070$ *м³/сек*. КР отклонилась от $КР_{1951}$ вправо до 138% (при уровне 280 *см*), что обусловлено деформацией русла.

Для построения гидрографа по периодам использованы: 1/I—14/IV — 11 измерений расхода воды 1952 г. и 1 — 1951 г.; 12/XI—31/XII — 3 измерения 1952 г. и 1 — 1953 г.

Хронологический график $K_{зар}$ построен по 6 измерениям расхода воды (из них 2 вошли в построение КР); наименьшее значение $K_{зар} = 0{,}48$ (24/VI—10/VII).

59. р. Терешка — с. Куриловка. Расходы вычислены: 1/I—12/IV — $КР_{1951}$ $K_{зим}$, 13—21/IV — $КРK_{зим}$, 22/IV—13/XI — КР, 14/XI—31/XII — $КРK_{зим}$.

Для построения КР использовано 14 измерений расхода воды вертушкой, освещающих 88% амплитуды колебаний уровня воды. Точки (Q, H) лежат согласно. КР экстраполирована вверх выше уровня 196 *см* на 16 *см* (8%) до $Q = 121$ *м³/сек* и вниз на 9 *см* (4%) до $Q = 3{,}51$ *м³/сек*.

КР в нижней части (ниже уровня 20 *см*) совпадает с $КР_{1951}$: выше уровня 20 *см* отклоняется вправо до 29% (при уровне 80 *см*).

Для построения хронологического графика $K_{зим}$ по периодам использованы: 1/I—21/IV — 1 измерение расхода воды 1951 г. и 10 — 1952 г.; 14/XI—31/XII — 3 измерения расхода воды 1952 г. и 1 — 1953 г. Значения $K_{зим}$ для периода устойчивого ледостава колеблются в пределах 0,33—0,48 (1/I—10/IV) и 0,27—0,34 (11—31/XII).

За период зажора (27/XI—12/XII) ежедневные расходы вычислены по срезанному значению уровня воды; срезка произведена по прямой.

60. р. Алай — с. Покровское. Расходы вычислены: 1/I—18/IV — $КРK_{зим}$, 19/IV—30/VII — $КР_I$, 31/VII—14/VIII — $K_{скольз}$, 15/VIII—12/XI — $КР_{II}$, 13/XI—31/XII — $КР_I$ $K_{зим}$.

Для построения $КР_I$ использовано 14 измерений расхода воды вертушкой (в том числе 1 при ледоходе) и 1 поплавками, освещающих 75% амплитуды колебаний уровня воды за период. Точки (Q, H) лежат согласно, за исключением отдельных измерений (расходы воды № 12, 21 за 22/IV, 30/VI), отклонившихся от КР влево на 10%. $КР_I$ экстраполирована вверх выше уровня 412 *см* на 52 *см* (17%) до $Q = 67{,}6$ *м³/сек* и вниз на 22 *см* (8%) до $Q = 0{,}080$ *м³/сек*.

Для построения $КР_{II}$ использовано 20 измерений расхода воды вертушкой: 6 — 1952 г. и 14 — 1953 г., освещающих 86% амплитуды колебаний уровня воды за период. Точки (Q, H) расположились разбросанно, отклоняясь до ±13%, что обусловлено деформацией русла и недостаточной точностью измерений уровня воды. Поправки на уровень не вводились вслед-

ствие незначительной их величины (1—2 *см*). Расход № 30 за 15/XI 1952 г., как сомнительный, при построении $КР_{II}$ не принят. $КР_{II}$ экстраполирована вниз на 12 *см* (14%) до $Q = 0{,}16$ *м³/сек*.

Наличие двух КР обусловлено деформацией русла.

$КР_I$ в интервале уровней 170—180 *см* совпадает с $КР_{1951}$, выше уровня 180 *см* отклоняется вправо до 107% (при уровне 450 *см*).

Для построения хронологического графика $K_{зим}$ по периодам использованы: 1/I—18/IV — 1 измерение расхода воды 1951 г. и 8 — 1952 г.; 13/XI—31/XII — 1 измерение расхода воды 1952 г. и 2 — 1953 г. Значения $K_{зим}$ для периода устойчивого ледостава колеблются в пределах 0,07—0,27 (1/I—10/IV) и 0,18—0,96 (13/XI—31/XII).

61. р. Казанла — с. Куриловка. Расходы вычислены: 1—9/I — $КР_{1951}$, 10/I—13/IV — $КР_I$ (причем, за 14, 24, 25/I, 3—7, 15—21, 26, 27/II, 4—13, 24/III—3/IV — с $K_{зим}$), 14/IV—10/XII — $КР_{II}$, 11—31/XII — $КР_{II}$ $K_{зим}$.

Для построения $КР_I$ использовано 7 измерений расхода воды вертушкой и 2 гидрометрическим шестом (в том числе 1 при ледоставе и 2 при заберегах), освещающих 85% амплитуды колебаний уровня воды за период. Точки (Q, H) лежат согласно, за исключением отдельных измерений (расходы воды № 2, 3 за 21/I), отклонившихся от $КР_I$ влево до 19% и вправо до 11%. $КР_I$ экстраполирована вниз на 7 *см* (15%) до $Q = 0{,}070$ *м³/сек*.

Для построения $КР_{II}$ использовано 17 измерений расхода воды вертушкой (из них 2 при редком ледоходе), освещающих 98% амплитуды колебаний уровня воды за период. Точки (Q, H) лежат согласно, за исключением отдельных измерений (расходы воды №№ 11, 26, 28 за 14/IV, 31/VII, 30/IX), отклонившихся от $КР_{II}$ до ±14% и взаимно уравновешенных. Расходы воды № 23, 27 за 30/V, 31/VIII, как сомнительные, при построении $КР_{II}$ не приняты. $КР_{II}$ экстраполирована вверх выше уровня 266 *см* на 3 *см* (1%) до $Q = 19{,}3$ *м³/сек* и вниз на 1 *см* (1%) до $Q = 0{,}10$ *м³/сек*.

$КР_I$ отклонилась от $КР_{II}$ вправо до 380% (при уровне 97 *см*). Наличие двух кривых обусловлено деформацией русла после половодья.

$КР_I$ отклонилась от $КР_{1951}$ влево до 56% (при уровне 82 *см*), выше уровня 100 *см* $КР_I$ расположилась вправо до 13% (при уровне 120 *см*).

$КР_{II}$ ниже уровня 142 *см* отклонилась от $КР_{1951}$ влево до 80% (при уровне 97 *см*); в интервале уровня 142—180 *см* кривые весьма близки; выше уровня 180 *см* $КР_{II}$ отклонилась вправо до 7% (240—269 *см*).

Для периодов временного ледостава значения $K_{зим}$ приняты равными: 0,88 (14, 24, 25/I, 3—7, 15—21, 26, 27/II) и 0,98 (4—13, 24/III—3/IV) по данным измерений расходов воды № 5, 7 за 19/II и 11/III (из них расход № 7 принят при построении $КР_I$).

Для построения хронологического графика $K_{зим}$ за период 11—31/XII использованы: — 1 измерение расхода воды 1952 г. и 1 — 1953 г.

За периоды зажора (26, 27/III, 1—3/IV) ежедневные расходы воды вычислены, по срезанному значению уровня; срезка произведена по прямой.

64. р. Еруслан — р. п. Красный Кут. Расходы вычислены: 5—10/IV — по интерполяции, 11—15/IV (до 14 ч.) — $КР_I$, 15 (с 14 ч.) — 17/IV — $КР_{II}$, 18—24, 27/IV, 7/V, 4, 5, 8/VII — $КР_{III}$.

Интерполяция за период 5—10/IV (наполнение плеса) произведена между нулевым значением расхода воды за 4/IV и средним суточным расходом воды за 11/IV.

Для построения $КР_I$ использовано 5 измерений расхода воды вертушкой при ледовых явлениях, освещающих 99% амплитуды колебаний уровня воды за период. Точки (Q, H) лежат согласно. $КР_I$ экстраполирована вверх выше уровня 468 *см* на 4 *см* (1%) до $Q = 98{,}8$ *м³/сек*.

Для построения $КР_{II}$ использовано 3 измерения расхода воды вертушкой при заторе льда выше и ниже водпоста, освещающие 84% амплитуды колебаний уровня воды за период. Точки (Q, H) лежат согласно; расход воды № 8 за 17/IV, пониженной точности, при построении $КР_{II}$ не принят. $КР_I$ экстраполирована вверх выше уровня 488 *см* на 11 *см* (14%) до $Q = 126$ *м³/сек* и вниз на 2 *см* (2%) до $Q = 88{,}0$ *м³/сек*.

Для построения $КР_{III}$ использовано 5 измерений расхода воды вертушкой, освещающих 78% амплитуды колебаний уровня воды за период. Точки (Q, H) лежат согласно. $КР_{III}$ экстраполирована вверх выше уровня 394 *см* на 66 *см* (21%) до $Q = 140$ *м³/сек* и вниз на 2 *см* (1%) до $Q = 1{,}50$ *м³/сек*.

Наличие трех кривых обусловлено различным ледовым состоянием реки.

$КР_{III}$ пересекает $КР_{1951}$ при уровне 264 *см*, отклоняясь влево до 23% (в интервале уровня 360—380 *см*) и вправо до 114% (при уровне 170 *см*).

Расходы воды за 12, 13, 15/IV вычислены по срочным значениям уровня воды.

За 1—3, 6/V, 3/VII ежедневные расходы воды не вычислены из-за отсутствия измерений расхода воды, вследствие чего средние месячные расходы за май, июль даны грубо приближенно, без учета стока за эти дни.

В период: 1/I—4/IV, 25, 26, 28—30/IV, 4, 5, 8/V—2, 6, 7, 9/VII—31/XII стока не было, вследствие зарегулированности реки выше- и нижерасположенными плотинами и пересыханием вышерасположенного переката. Данные об отсутствии стока за 28/IV, 8/V, 6, 7, 9—17/VII являются приближенными из-за неточных сведений о прекращении стока.

Ежедневные расходы воды за 5—10/IV грубо приближенные за 27/IV, 7/V, 4, 5, 8/VII и наибольший расход воды за год приближенные.

65. р. Еруслан — с. Песчанка. Расходы вычислены: 1/I—13/IV — $КРK_{зим}$, 14/IV—19/XI — КР, 20/XI—31/XII — $КРK_{вим}$.

Использована КР, принятая в Гидрологическом ежегоднике 1951 г., обоснованная измерениями расхода воды: 5 — 1950 г. и 17 — 1951 г. и уточненная ниже уровня 60 *см* 9 измерениями 1952 г. Устойчивость КР выше уровня 60 *см* подтверждена измерениями расхода воды 1948 г. Расходами 1950—1952 гг. освещено 99% амплитуды колебаний уровня воды 1952 г.

Точки (Q, H) 1952 г. лежат разбросанно, отклоняясь от КР до —13% (расход воды № 6 за 19/VII); расход воды № 5 за 4/VII, как сомнительный, при построении КР не принят.

Уточненная часть КР отклонилась от $КР_{1951}$ вправо до 64% (при уровне —42 *см*).

Для построения хронологического графика $K_{вим}$ по периодам использованы: 1/I—13/IV — 3 измерения расхода воды 1952 г.; 20/XI—31/XII — 1 измерение расхода воды 1952 г. и 1 — 1953 г. Наименьшее значение $K_{вим} = 0{,}32$ (30/I—10/II).

Ежедневные расходы воды за 14/IV—31/V приближенные из-за отсутствия измерений расхода воды в половодье 1952 г.

67. р. Аще-Узек (Горькая) — з. Бисаля. Расходы вычислены: 17, 19/IV—15/V, 23/V—27/VI — КР, 18/IV — принят измеренный расход воды.

Для построения КР использовано 13 измерений расхода воды вертушкой (в том числе 4 расхода при ледоходе), освещающих 96% амплитуды колебаний уровня воды за период. Точки (Q, H) лежат согласно; расходы воды №№ 2, 7, 8, 15 за 17, 20, 28/IV отклонились от КР влево до 15%, вследствие неточности измерений и при построении КР не приняты. Расход воды № 3 за 18/IV отклонился от КР влево до 36%, вследствие измерения при кратковременном заторе. КР экстраполирована вниз на 23 *см* (4%) до нулевого значения расхода воды при уровне 130 *см*.

Ежедневные расходы воды за 22/V—27/VI характеризуют попуски воды вышерасположенного водохранилища, их следует считать грубо приближенными из-за отсутствия измерений расхода воды в этот период.

В периоды: 1/I—16/IV, 16—21/V, 29/VI—31/XII стока не было (в русле стоячая вода). Отсутствие стока в период 1/I—31/III установлено по опросным данным.

Ежедневные расходы воды по данному посту приводятся впервые.

68. р. Аще-Узек — з. Куйген-Куль. Расходы вычислены: 18, 23/IV — приняты средние расходы воды из 2 измерений, 19/IV принят измеренный расход воды, 20—22, 24/IV—28/VII — КР.

Для построения КР использовано 13 измерений расхода воды вертушкой (в том числе 4 при редком ледоходе) и 2 поплавками, освещающих 96% амплитуды колебаний уровня воды. Точки (Q, H) лежат согласно, отклоняясь от КР не более ±5%.

КР экстраполирована вверх выше уровня 392 *см* на 1 *см* (<1%) до $Q = 63{,}0$ *м³/сек* и вниз на 8 *см* (3%) до $Q = 0{,}000$ *м³/сек* (при уровне 152 *см*).

Расход воды за 22/IV вычислен по срезанному значению уровня (затор); срезка произведена по прямой.

В периоды: 1/I—17/IV, 29/VII—31/XII стока не было.

Расходы воды за период 6/VI—28/VII характеризуют попуски воды вышерасположенных водохранилищ.

Ежедневные расходы воды по данному посту приводятся впервые.

70. р. Малый Узень — с. Алексашкино. Расходы вычислены: 8—14/IV — по интерполяции, 15/IV—8/VI, 11—31/VII — КР.

Интерполяция за период наполнения плеса (8—14/IV) про-

изведена между нулевым значением расхода воды за 7/IV и средним суточным расходом воды за 15/IV, с учетом хода уровня.

Для построения КР использовано 11 измерений расхода воды: 10 — вертушкой, 1 — по льдинам, освещающих 94% амплитуды колебаний уровня воды за период. Точки (Q, H) лежат согласно, за исключением сомнительного расхода воды № 11 за 24/IV, отклонившегося от КР влево до 27% и при построении КР не принятого. КР экстраполирована вверх выше уровня 950 *см* на 3 *см* (1%) до $Q = 490$ *м³/сек* и вниз на 29 *см* (5%) до нулевого значения расхода воды при уровне 416 *см*, соответствующего отметке дна нижележащего переката. Отметка уровня воды нулевого расхода принята приближенно по записям водомерного наблюдателя 1952 и 1953 гг.

Расходы воды за 18, 27, 29/IV, 20, 23/V вычислены по срочным значениям уровня воды.

В периоды: 1/I—7/IV, 9/VI—10/VII и 1/VIII—31/XII стока не было (в русле стоячая вода).

Расходы воды за период наполнения плеса (8—14/IV) грубо приближенные.

Ежедневные расходы воды по данному посту приводятся впервые.

71. р. Малый Узень — с. Малый Узень. Расходы вычислены: 7—16/IV — по гидрографу, 17/IV—26/VII — КР.

Для построения КР использовано 13 измерений расхода воды вертушкой: 1 — 1951 г. и 2 — 1952 г. (в том числе 5 при редком ледоходе), освещающих 93% амплитуды колебаний уровня воды за период. Точки (Q, H) лежат согласно. Расходы воды №№ 1—15, измеренные в гидростворе № 2, отнесены к уровню основного водпоста, с введением поправки на добегание, вычисленной по средней скорости течения каждого расхода. КР экстраполирована вверх выше уровня 864 *см* на 6 *см* (1%) до $Q = 319$ *м³/сек* и вниз на 32 *см* (6%) до нулевого значения расхода воды при уровне 298 *см*.

КР отклонилась от $КР_{1951}$ вправо до 24% (при уровне 410 *см*); ниже уровня 370 *см* КР общая для обоих лет.

Для построения гидрографа за период 7—16/IV использованы: 3 измерения расхода воды, нулевое значение расхода за 6/IV и вычисленный средний суточный расход воды за 17/IV.

В периоды 1/I—6/IV и 27/VII—31/XII стока не было (в русле стоячая вода).

Расходы воды за 7—16/IV грубо приближенные.

72. р. Малый Узень — с. Кок-Терек (клх. Правда). Расходы вычислены: 16/IV—12/V — по интерполяции между измеренными расходами воды, причем за 1/V средний суточный расход воды принят как средний из 2 измерений.

В периоды: 1/I—15/IV и 13/V—31/XII стока не было. Отсутствие стока 1/I—29/II установлено по опросным данным.

Расходы воды за период 29/IV—4/V следует считать грубо приближенными, ввиду использования при интерполяции сомнительного расхода воды № 7 за 1/V.

Ежедневные расходы воды по данному посту приводятся впервые.

74. р. Большой Узень — г. Новоузенск. Расходы вычислены: 13, 14/IV — по объему наполнения плеса, 15/IV — по гидрографу, 16/IV—9/VIII — ПК, 10—16/VIII — по интерполяции.

Для построения ПК использовано 20 измерений расхода воды: 1 — 1951 г. и 19 — 1952 г. (в том числе 7 при ледоходе и 2 при заросшем русле), освещающих полностью амплитуду колебаний уровня воды 1952 г. за период.

Расходы воды №№ 1—4, 10—17, измеренные в гидростворе № 2, отнесены к уровню основного водпоста, с введением поправки на добегание, вычисленной по средней скорости течения каждого расхода. Точки (Q, H) лежат согласно, располагаясь по ветвям подъема (5) и спада (15). При уровне 870 *см* ветвь подъема пересекает ветвь спада, отклоняясь в верхней части вправо, в нижней влево; отклонение ветви подъема ниже уровня 870 *см* влево обусловлено сохранением ледостава на участке поста (плеса) по 17/IV. Ветви плавно сопряжены ввиде петли при наивысшем уровне воды 1346 *см*. Наибольшее расхождение ветвей составляет 117 *м³/сек* (22% при уровне 1275 *см*). Наличие паводочной петли характерно для данной реки и отмечено измерениями прошлых лет (1948—1951 гг.). Сравнение с $ПК_{1951}$ не производится ввиду маловодности 1951 г.

За 21/IV средний суточный расход воды вычислен по срочным значениям уровня (за 8 ч. по ветви подъема, за 20 ч. по ветви спада).

Для построения гидрографа использованы средние суточные расходы воды за 13, 14/IV, вычисленные по объему наполнения плеса, и измеренный расход воды № 1 за 16/IV.

При интерполяции за период 10—16/VIII использованы средний суточный расход воды за 9/VIII и нулевое значение расхода за 17/VIII (обсох нижерасположенный перекат).

В периоды 1/I—12/IV и 17/VIII—31/XII стока не было (в русле стоячая вода).

75. р. Большой Узень — пос. Русская Таловка. Расходы вычислены: 18—21/IV — по интерполяции, 22—25/IV приняты измеренные расходы воды, причем за 22, 23/IV средний из измерений, 26/IV—4/V КР.

Для построения КР использовано 5 измерений расхода воды вертушкой, освещающих 88% амплитуды колебаний уровня воды за период. Точки (Q, H) лежат согласно, отклоняясь от КР до $\pm 6\%$. КР экстраполирована вниз на 35 *см* (12%) до $Q = 11{,}1$ *м³/сек*. По экстраполированной части КР сток подсчитан за 4 дня.

$КР_{1952}$ отклонилась от $КР_{1951}$ вправо, в интервале уровня 590—600 *см* от 110 до 761%, выше уровня 600 *см* от 3 до 51%.

Резкое отклонение $КР_{1952}$ в нижней части обусловлено, очевидно, понижением точки нулевого расхода, в результате размыва нижележащего переката.

При интерполяции за период 18—21/IV использованы средний суточный расход воды за 22/IV и нулевое значение расхода воды за 17/IV.

За наибольший расход в апреле месяце принят измеренный расход воды.

В периоды 1/I—17/IV и 5/V—31/XII стока не было (в русле стоячая вода).

Ежедневные расходы воды за период 22—24/IV и наибольший расход за апрель следует считать приближенными, ввиду использования расходов воды, измеренных по льдинам.

76. р. Большой Узень — уроч. Дукен. Расходы вычислены: 22—25/IV — по интерполяции, 26, 27/IV — приняты измеренные расходы воды, 28/IV—10/V — КР, 11—14/V — по интерполяции.

Для построения КР использовано 5 измерений расхода воды вертушкой, освещающих 95% амплитуды колебаний уровня воды за период. Точки (Q, H) лежат согласно, отклоняясь от КР до $\pm 3\%$. КР экстраполирована вверх на 2 *см* (5%) до $Q = 103$ *м³/сек*.

При интерполяции за периоды 22—25/IV и 11—14/V использованы: измерения расхода воды за 26/IV и 12/V, средний суточный расход воды за 10/V и нулевые значения расхода воды за 21/IV и 15/V.

В периоды 1/I—21/IV и 15/V—31/XII стока не было. Расходы воды за 26, 27/IV занижены — измерены без учета расхода воды вылива на прилегающую местность.

Ежедневные расходы воды по данному посту приводятся впервые.

77. р. Алтата — с. Алтата. Расходы вычислены: 18/IV (до 14 ч.), 19/IV (с 14 ч.) — 16, 21, 25/V—8/VI — КР; 18/IV (с 14 ч.), 19/IV (до 14 ч.) — $КРК_{зим}$.

Для построения КР использованы измерения расхода воды вертушкой: 14 — 1952 г. (в том числе 1 — по льдинам), 3 — 1953 г. (в интервале уровня 166—216 *см*). Принятыми расходами 1952, 1953 гг. освещено 94% амплитуды колебаний уровня воды за период. Точки (Q, H) лежат согласно. КР экстраполирована вверх выше уровня 1090 *см* на 25 *см* (2%) до $Q = 708$ *м³/сек* и вниз на 36 *см* (4%) до нулевого значения расхода воды при уровне 130 *см*, определенного непосредственным наблюдением 20/V.

Переходный коэффициент $K_{зим}$ вычислен по 2 измерениям расхода воды 1952 г. и равен 0,88.

Расходы воды за 18, 19/IV вычислены по срочным значениям уровня воды.

За 17/IV сток не подсчитан из-за отсутствия измерений расхода воды; средний месячный расход за апрель подсчитан грубо приближенно, без учета расхода за 17/IV.

В периоды: 1/I—17/IV (до 19 ч.), 17—20, 22—24/V и 9/VI—31/XII стока не было (в летнее время стоячая вода, зимой река перемерзала).

Расходы воды за 19/IV—16, 21, 25/V—8/VI, вычисленные по КР, обоснованной измерениями 1953 г., следует считать приближенными.

По данному посту ежедневные расходы воды приводятся впервые.

78. р. Чертанла — х. Хлебороб. Расходы вычислены: 5—13/IV — по интерполяции, 14—17/IV — $КР_I$, 18/IV—16, 19/V—1/VI, 17—25/VIII — $КР_{II}$.

Интерполяция за период 5—13/IV (наполнение плеса) произведена между нулевым значением расхода воды за 4/IV и средним суточным расходом воды за 14/IV.

Для построения $КР_I$ использовано 9 измерений расхода воды вертушкой при ледоставе и ледоходе, освещающих 97% амплитуды колебаний уровня воды за период.

Точки (Q, H) лежат согласно, отклоняясь от КР в пределах точности измерений. $КР_I$ экстраполирована вверх выше уровня 596 *см* на 5 *см* (1%) до $Q = 39{,}9$ *м³/сек* и вниз на 7 *см* (2%) до $Q = 0{,}027$ *м³/сек*.

Для построения $КР_{II}$ использовано 19 измерений расхода воды вертушкой (из них 13 измерены при ледоходе и наличии льда и снега в русле реки), освещающих 96% амплитуды колебаний уровня воды за период. Точки (Q, H) располагаются разбросанно, отклоняясь от КР вправо до 23% и влево до 16%, взаимно уравновешивая друг друга. $КР_{II}$ экстраполирована вверх выше уровня 608 *см* на 1 *см* (<1%) до $Q = 62{,}6$ *м³/сек* и вниз на 16 *см* (4%) до нулевого значения расхода воды при уровне 207 *см* (отметка пересыхания вышележащего переката).

Наличие двух кривых обусловлено различной степенью заснеженности русла в гидростворе, завалами русла снегом и льдом ниже водпоста.

Расходы воды за 18/IV, 20/V, 17/VIII вычислены по срочным значениям уровня воды; причем, 18/IV за 8 ч. принята величина измеренного расхода воды № 10.

В периоды: 1/I—4/IV, 17, 18/V, 2/VI—16, 26/VIII—31/XII стока не было (в русле стоячая вода).

Ежедневные расходы воды за 5—13/IV грубо приближенные; за 15, 16, 22—24/IV приближенные, вследствие пониженной точности расходов воды №№ 3—5, 20—24.

Ежедневные расходы воды по данному посту приводятся впервые.

79. р. Мухор — пос. Мухорский. Расходы вычислены: 19—24/IV — по интерполяции.

При интерполяции использованы 3 измерения расхода воды и нулевые значения расхода за 18 и 25/IV.

В периоды 1/I—18/IV и 25/IV—31/XII стока не было (в русле стоячая вода). Отсутствие стока за 1/I—4/IV принято по опросным данным.

Река зарегулирована вышерасположенными плотинами, вследствие чего водпост учитывает только сбросы воды и сток от местного снеготаяния.

Ввиду кратковременности периода стока таблица ЕРВ не составлялась, ежедневные расходы приводятся ниже:

Число	19	20	21	22	23	24	Средн.	Наиб.
расход *м³/сек*	2,64	5,27	5,16	4,85	3,23	1,62	0,76	5,27

Средний годовой 0,063. Наибольший 5,27 20/IV.

Ежедневные расходы воды по данному посту приводятся впервые.

81. р. Кушум — х. Быков. Расходы вычислены: 28/IV—12/VI — по интерполяции.

При интерполяции использовано 12 измерений расхода воды. За период 19—27/IV сток не подсчитан из-за отсутствия измерений. В периоды 1/I—18/IV и 13/VI—31/XII стока не было (в русле стоячая вода).

Ежедневные расходы воды по данному посту приводятся впервые.

82. р. Кушум — пос. Пятимар. Расходы вычислены: 1—11/V — $КР_I$, 12—28/V — по интерполяции, 29/V—11/VII — $КР_{II}$.

Для построения $КР_I$ использовано 6 измерений расхода воды вертушкой, освещающих 83% амплитуды колебаний уровня воды. Точки (Q, H) лежат согласно; расход воды № 3 за 5/V, как сомнительный, при построении КР не принят. КР экстраполирована вверх выше уровня 348 *см* на 10 *см* (17%) до $Q = 28{,}6$ *м³/сек*.

Для построения $КР_{II}$ использовано 5 измерений расхода воды вертушкой, освещающих 99% амплитуды колебаний уровня воды. Точки (Q, H) лежат согласно. $КР_{II}$ экстраполирована вверх выше уровня 332 *см* на 1 *см* (1%) до $Q = 15{,}1$ *м³/сек*.

При интерполяции за период 12—28/V использованы 4 измерения расхода воды и средние суточные значения расхода за 11, 29/V.

За период 17—28/V вычисленные расходы приближенные, вследствие использования измеренных расходов воды пониженного качества (расход № 9 за 18/V и № 12 за 25/V).

За период 1/I—30/IV расходы не вычислены из-за отсутствия измерений и сведений о наличии стока; в период 12/VII—31/XII стока не было (в русле стоячая вода).

Ежедневные расходы воды по данному пункту приводятся впервые.

83. р. Урал — г. Верхнеуральск. Расходы вычислены: 1/I—23/IV — $КР_{1951}$ $K_{зим}$, 24—27/IV — $КРK_{зим}$, 28/IV—30/IX — КР, 1—28/X — по интерполяции и 29/X—31/XII — $КРK_{зим}$.

Для построения КР использовано 21 измерение расхода воды: 20 — вертушкой, 1 — поплавками, освещающее 88% амплитуды колебаний уровня воды. Точки (Q, H) лежат согласно, отклоняясь от КР в среднем на ±3% при наибольшем отклонении расходов воды № 13 за 28/IV влево до 7% и № 32 за 10/IX вправо до 10%. КР экстраполирована вверх выше уровня 188 *см* на 22 *см* (11%) до $Q = 90{,}0$ *м³/сек* и вниз на 2 *см* (1%) до $Q = 0{,}46$ *м³/сек*. По экстраполированной верхней части КР расходы воды вычислены за 2 дня.

КР отклонилась от $КР_{1951}$ вправо до 50% (при уровне 19 *см*), выше уровня 40 *см* влево до 16%.

При интерполяции за период 1—28/X использованы 3 измерения расхода воды и среднее суточное значение расхода воды за 30/IX 1952 г., причем расход воды, измеренный 28/X, использован при построении графика $K_{зим}$.

Для построения хронологического графика $K_{зим}$ по периодам использованы: 1/I—27/IV — 1 измерение расхода воды 1951 г. и 12 — 1952 г.; 29/X—31/XII — 6 измерений расхода воды 1952 г. и 1 — 1953 г. Значения $K_{зим}$ для периода устойчивого ледостава колеблются в пределах 0,004—0,040 (1/I—19/IV) и 0,020—0,15 (30/X—31/XII).

84. р. Урал — пос. Верхне-Кизильский. Расходы вычислены: 1/I—31/XII — по интерполяции.

Средние суточные значения расхода воды не приводятся ввиду приближенности способа вычисления при недостаточном количестве измерений расхода воды (39). Точки (Q, H) лежат разбросанно вследствие влияния переменного подпора от нижерасположенной плотины. Представилось возможным привести только приближенные значения средних месячных расходов воды (*м³/сек*).

I	II	III	IV	V	VI	VII	VIII	IX	X	XI	XII	Год
0,20	0,15	0,12	17,1	33,9	5,64	4,03	0,91	0,81	0,98	0,86	0,26	5,41

85. р. Урал — с. Кизильское. Расходы вычислены: 1/I—24/IV — $КРK_{зим}$, 25/IV—16, 20—24/X — КР, 17—19, 25/X—31/XII — $КРK_{зим}$.

Использована КР, принятая в Гидрологическом ежегоднике 1951 г., обоснованная измерениями расхода воды 1941—1944 гг. и уточненная ниже уровня 140 *см* 9 измерениями расхода воды 1951 г. Выше уровня 140 *см* измерения расхода воды 1951 г. (11) подтвердили устойчивость КР. Контрольные измерения расхода воды 1952 г. (5) подтвердили измененную нижнюю часть КР, со средним отклонением ±4%.

Измерениями расхода воды всех лет освещено 94% амплитуды колебаний уровня воды 1952 г. КР экстраполирована вниз на 11 *см* (6%) до $Q = 0{,}22$ *м³/сек*.

Для построения хронологического графика $K_{вим}$ по периодам использованы: 1/I—24/IV — 1 измерение расхода воды 1951 г. и 4 — 1952 г.; 25/X—31/XII — 4 измерения расхода воды 1952 г. и 1 — 1953 г. Значения $K_{вим}$ для периода устойчивого ледостава колеблются в пределах 0,04—0,47 (1/I—19/IV) и 0,05—0,15 (1—31/XII).

Для периода временных ледовых явлений (17—19/X) принято условно значение $K_{зим} = 0{,}90$.

86. р. Урал — пос. Березовский. Расходы вычислены: 1/I—31/III — $КР_{1951}$ $K_{зим}$, 1—27/IV — $КРK_{зим}$, 28/IV—29/X — КР, 30/X—31/XII — $КРK_{зим}$.

Для построения КР использованы измерения расхода воды: 23 — 1952 г. и 3 — 1953 г. (выше уровня 422 *см*), освещающие полностью амплитуду колебаний уровня воды 1952 г. Точки (Q, H) лежат согласно, отклоняясь от КР в пределах точности измерений, исключение составляют расходы воды №№ 34—36 за 2, 29/VIII, 13/IX, отклонившиеся от КР влево до 8—10%.

КР в интервале уровня 110—120 *см* отклонилась от $КР_{1951}$ влево до 3%, выше уровня 130 *см* расположилась вправо до 10% (при уровне 440—444 *см*); ниже уровня 110 *см* кривые обоих лет совпадают.

Для построения хронологического графика $K_{зим}$ по периодам использованы: 1/I—27/IV — 1 измерение расхода воды 1951 г. и 15 — 1952 г.; 30/X—31/XII — 9 измерений расхода воды 1952 г. и 1 — 1953 г. Значения $K_{зим}$ для периода устойчивого ледостава колеблются в пределах 0,006—0,066 (1/I—18/IV) и 0,032—0,18 (21/XI—31/XII).

За периоды зажоров (30/X, 21—25/XI) ежедневные расходы воды вычислены по срезанному значению уровня воды; срезка произведена по прямой.

Ежедневные расходы воды за апрель—декабрь приведены в обработке Гидэпа.

87. р. Урал — с. Уральск. Расходы вычислены: 1/I—17/IV — КР$_{1951}$ $K_{зим}$, 18—24/IV — КР$K_{зим}$, 25/IV—10/XI — КР, 11/XI—31/XII — КР$K_{зим}$.

Для построения КР использовано 25 измерений расхода воды вертушкой освещающих 89% амплитуды колебаний уровня воды.

Точки (Q, H) лежат согласно. Расход воды № 20 за 23/V, как сомнительный, при построении КР не принят. КР экстраполирована вверх выше уровня 536 *см* на 51 *см* (10%) до $Q = 1250$ *м³/сек* и вниз на 4 *см* (1%) до $Q = 3{,}00$ *м³/сек*.

КР отклонилась от КР$_{1951}$ в нижней части вправо до 24% (при уровне 90 *см*) и выше уровня 100 *см* влево до 12% (при уровне 130 *см*).

Для построения хронологического графика $K_{зим}$ по периодам использованы: 1/I—24/IV — 1 измерение расхода воды 1951 г. и 8 — 1952 г.; 11/XI—31/XII — 5 измерений расхода 1952 г. Значения $K_{зим}$ для периода устойчивого ледостава колеблются в пределах 0,12—0,58 (1/I—17/IV) и 0,23—0,99 (11/XI—31/XII).

За 30, 31/X (зажор) ежедневные расходы воды вычислены по срезанному значению уровня воды; срезка произведена по прямой.

Ежедневные расходы воды за апрель—декабрь приведены в обработке Гидэпа.

88. р. Урал — г. Орск. Расходы вычислены: 1/I—30/III — по интерполяции, 22/V—8/XI — КР, 9/XI—31/XII — КР$K_{зим}$.

Для построения КР использовано 12 измерений расхода воды вертушкой, освещающих 91% амплитуды колебаний уровня воды за период. Точки (Q, H) лежат согласно. КР экстраполирована вверх выше уровня 236 *см* на 1 *см* (1%) до $Q = 114$ *м³/сек* и вниз на 13 *см* (8%) до $Q = 4{,}30$ *м³/сек*.

Для построения хронологического графика $K_{зим}$ за период 9/XI—31/XII использовано 1 измерение расхода воды 1952 г. и 1 — 1953 г. Значения $K_{зим}$ для периода устойчивого ледостава колеблются в пределах 0,48—0,96 (9/XI—31/XII).

При интерполяции за период 1/I—30/III использованы измерения расхода воды: 1 — 1951 г. и 3 — 1952 г. Интерполяция применена из-за отсутствия КР свободного периода ниже уровня 81 *см*.

Ежедневные расходы воды за 1950, 1951 гг. и 31/III—21/V 1952 г. не вычислены из-за отсутствия измерений расхода воды в эти периоды.

90. р. Урал — г. Чкалов. Расходы вычислены: 1/I—21/IV — КР$_{1951}$ $K_{зим}$, 22, 23/IV — приняты измеренные расходы воды, 24—30/IV — КР$K_{подп}$, 1/V—29/X, 2—11/XI — КР, 30/X—1/XI, 12/XI—31/XII — КР$K_{зим}$.

Для построения КР использованы 19 измерений расхода воды вертушкой, освещающих 99% амплитуды колебаний уровня воды. Точки (Q, H) лежат согласно, за исключением расходов воды № 31, 34 за 15/IX, 30/X, отклонившихся от КР до ±11%. Расход воды № 20 за 12/V, как сомнительный, при построении КР не принят. КР экстраполирована вверх выше уровня 604 *см* на 1 *см* до $Q = 1630$ *м³/сек* и вниз на 3 *см* до $Q = 17{,}8$ *м³/сек*, в общей сложности на 1%.

КР отклонилась от КР$_{1951}$ влево до 17% (при уровне 260 *см*).

Для построения хронологического графика $K_{подп}$ от р. Сакмара за период (24—30/IV) использовано 4 измерения расхода воды. Наименьшее значение $K_{подп} = 0{,}82$ (24/IV).

Для построения хронологического графика $K_{зим}$ по периодам использованы: 1/I—21/IV — 1 измерение расхода воды 1951 г. и 7 — 1952 г.; 29/X—1/XI — 1 измерение расхода воды 1952 г., 12/XI—31/XII — 4 измерения расхода воды 1952 г. и 1 — 1953 г. Значения $K_{зим}$ для периода устойчивого ледостава колеблются в пределах 0,18—0,50 (1/I—16/IV) и 0,33—0,59 (13/XI—31/XII).

94. р. Урал — с. Кушум. Расходы вычислены: 1/I—22/IV — КР$_{1951}$ $K_{зим}$, 2/VI—12/XI — КР, 13/XI—31/XII — КР$K_{зим}$.

Для построения КР использовано 19 измерений расхода воды вертушкой, освещающих 99% амплитуды колебаний уровня воды за период. Точки (Q, H) лежат согласно, среднее отклонение от КР ±2%.

КР экстраполирована вниз на 2 *см* (1%) до $Q = 80{,}1$ *м³/сек*.

КР отклонилась от КР$_{1951}$ в интервале уровня 40—200 *см* от 10% до —3%, в интервале уровня 300—467 *см* от 2% до 9%.

За период 23/IV—1/VI ежедневные расходы воды не вычислены из-за отсутствия измерений расхода воды.

Для построения хронологического графика $K_{зим}$ по периодам использованы: 1/I—22/IV — 1 измерение расхода воды 1951 г., 5 — 1952 г.; 13/XI—31/XII 2 измерения расхода воды. 1952 г. Значения $K_{зим}$ для периода устойчивого ледостава колеблются в пределах 0,32—0,47 (1/I—18/IV) и 0,39—0,76 (14/XI—31/XII).

97. р. Урал — с. Тополи. Расходы вычислены: 1/I—14/IV — КР$_{1951}$ $K_{зим}$, 15/IV—30/V — КР$_{I}$, 31/V—12/XI — КР$_{II}$, 13/XI—31/XII — КР$_{II}$ $K_{зим}$.

Для построения КР$_{I}$ использовано 8 измерений расхода воды вертушкой, освещающих 93% амплитуды колебаний уровня воды за период. Среднее отклонение точек от КР ±5%, наибольшее —14% (расход воды № 9 за 25/IV). Экстраполяция КР$_{I}$ произведена вверх выше уровня 576 *см* на 4 *см* (1%) до $Q = 1650$ *м³/сек* и вниз на 41 *см* (6%) до $Q = 51{,}7$ *м³/сек*.

КР$_{I}$ отклонилась от КР$_{I\ 1951}$ в нижней и средней части вправо до 23% (в интервале уровня 80—100 *см*); выше уровня 290 *см* влево до 5% (при уровне 388 *см*).

Для построения КР$_{II}$ использовано 10 измерений расхода воды вертушкой, освещающих 96% амплитуды колебаний уровня воды за период. Точки (Q, H) лежат согласно, среднее отклонение точек от КР ±2%, наибольшее —8% (расход воды № 21 за 28/VII). КР$_{II}$ экстраполирована вниз на 25 *см* (4%) до $Q = 71{,}4$ *м³/сек;* в верхней части КР$_{II}$ сопряжена с КР$_{I}$ при уровне 556 *см*.

КР$_{II}$ отклоняется от КР$_{1951}$ в нижней части (ниже уровня 20 *см*) вправо до 15% (при уровне — 12 *см*); выше уровня 20 *см* влево до 28% (при уровне 280 *см*).

Для построения хронологического графика $K_{зим}$ по периодам использованы: 1/I—14/IV — 1 измерение расхода воды 1951 г. и 7 — 1952 г.; 13/XI—31/XII — 3 измерения расхода воды 1952 г. и 1 — 1953 г. Значения $K_{зим}$ для периода устойчивого ледостава колеблются в пределах 0,37—0,56 (1/I—11/IV) и 0,33—0,59 (19/XI—31/XII).

98. р. Урал — г. Гурьев. Расходы вычислены: 19/IV—31/XII — по интерполяции.

При интерполяции использованы 46 измерений расхода воды вертушкой: 45 — 1952 г. и 1 — 1953 г., достаточно освещающих период 19/IV—25/X.

Интерполяция применена ввиду переменного подпора от ветровых сгонов и нагонов уровня воды.

За период 26/X—31/XII расходы следует считать приближенными, вследствие недостаточного количества измерений расхода воды (2), не освещающих всех сгонно-нагонных подъемов и спадов уровня.

Ежедневные расходы воды за период 1/I—18/IV не вычислены из-за недостаточного количества измерений расхода воды (1).

Сток р. Урал в данном пункте учитывается не полностью, вследствие отхода вод в правобережные рукава значительно выше Гурьева.

100. р. Урляда — д. Новоахуново. Расходы вычислены: 1/I—15/IV — КР$_{1951}$ $K_{зим}$, 18/IX—31/XII — по интерполяции.

При интерполяции за период 18/IX—31/XII использовано 6 измерений расхода воды вертушкой. Интерполяция произведена ввиду зарегулированности реки.

Для построения хронологического графика $K_{зим}$ за период 1/I—15/IV использованы измерения расходов воды: 1 — 1951 г., 2 — 1952 г. Значения $K_{зим}$ для периода устойчивого ледостава колеблются в пределах 0,019—0,12 (1/I—15/IV).

За период 16/IV—17/IX ежедневные расходы воды не вычислены из-за недостаточного количества измерений расхода воды (2).

Расходы воды за период 1/I—15/IV грубо приближенные вследствие недостаточной обоснованности графика $K_{зим}$; за период 18/IX—31/XII приближенные из-за недостаточного количества измерений расхода воды.

101. р. Узельга — пос. Самарский. Расходы вычислены: 19—24/IV — приняты измеренные расходы воды, 25/IV—13/V — КР; 14/V—30/VI, 4—20/VII, 15, 16, 22, 23/X — КР$K_{зар}$; 17, 18, 21, 24, 25, 27, 29/X—16/XI — КР$K_{зим}$.

Для построения КР использовано 16 измерений расхода воды вертушкой; 1 — 1951 г. и 15 — 1952 г., освещающих 87% амплитуды колебаний уровня воды за период. Точки (Q, H) лежат согласно, отклоняясь от КР в среднем на ±3%. КР экстраполирована вверх выше уровня 201 *см* на 1 *см* (1%) до $Q = 11{,}4$ *м³/сек* и вниз на 17 *см* (12%) до нулевого значения расхода воды при уровне 67 *см*.

Для построения хронологического графика $K_{зар}$ за периоды 14/V—30/VI, 4—20/VII использованы: 1 измерение расхода воды 1951 г., 2 — 1952 г.; для 15, 16, 22, 23/X принято условно значение коэффициента $K_{зар} = 0{,}90$.

Хронологический график $K_{зим}$ за период 24, 25, 27, 29/X—16/XI построен условно по 1 измерению расхода воды 1952 г. Для периода временного ледостава (17, 18, 21/X) принято условно значение $K_{зим} = 0{,}80$.

Ежедневные расходы воды за 29—31/X (подпор уровня от ледостава) вычислены по срезанному значению уровня воды; срезка произведена по прямой.

Расходы воды за период 15/X—16/XI приближенные, из-за недостаточности измерений.

В периоды: 1/I—18/IV, 1—3, 21/VII—14, 19, 20, 26, 28/X, 17/XI—31/XII стока не было.

106. р. Большой Кизил — д. Верхне-Абдряшево. Расходы вычислены: 1/I—23/IV — КР, 24—27/IV — КР$K_{зим}$, 28/IV—31/XII — КР.

Использована КР, принятая в Гидрологическом ежегоднике 1951 г., обоснованная измерениями расхода воды: 13 — 1950 г., 5 — 1951 г., и уточненная ниже уровня 80 *см* 4 измерениями расхода воды 1952 г. Расходы воды № 1 за 7/I 1952 г., как сомнительный, при построении КР не принят.

Амплитуда колебаний уровня воды 1952 г. измерениями расхода воды всех лет освещена на 49%. КР экстраполирована вверх выше уровня 117 *см* на 84 *см* (51%) до $Q = 78{,}1$ *м³/сек*.

Уточненная часть $КР_{1952}$ отклонилась от $КР_{1951}$ вправо до 111% (при уровне 36 *см*).

Для периода ледохода (24—27/IV) принято условно значение $K_{зим} = 0{,}90$.

Расходы воды за период 26/IV—22/V, вычисленные по экстраполированной части КР, грубо приближенные.

107. р. Карагайлы — с. Старо-Сибаево. Расходы вычислены: 1/I—16/IV — $КР_{1951}$ $K_{зим}$, 17—23/IV — КР$K_{зим}$, 24/IV—24/X — КР, 25/X—31/XII — КР$K_{зим}$.

Для построения КР использовано 14 измерений расхода воды вертушкой (в том числе 3 при заберегах), освещающих 89% амплитуды колебаний уровня воды (без учета подпорного декабрьского уровня).

Для $Q > 1{,}20$ *м³/сек* КР построена с учетом суммарных расходов воды: расходы главного русла + расходы поймы. Точки (Q, H) лежат согласно, отклоняясь от КР в допустимых пределах, с наибольшим отклонением ±9% (расходы № 11, 20 за 25/IV и 16/V). Расходы воды № 12 за 26/IV и № 22 за 23/V, как сомнительные, при построении КР не приняты.

КР экстраполирована вверх выше уровня 143 *см* на 2 *см* (4%) до $Q = 3{,}70$ *м³/сек* и вниз на 3 *см* (7%) до $Q = 0{,}059$ *м³/сек*.

КР отклонилась от $КР_{1951}$ вправо от 4% до 54% (в интервале уровня 100—105 *см*); при уровне 98, 99 *см* сливается с $КР_{1951}$.

Для построения хронологического графика $K_{зим}$ по периодам использованы: 1/I—23/IV — 8 измерений расходов воды 1952 г. и условное значение $K_{зим}$ за 31/XII 1951 г.; 25/X—31/XII — 2 измерения расхода воды 1952 г. и 1 — 1953 г. Значения $K_{зим}$ для периода устойчивого ледостава колеблются в пределах 0,70—0,75 (1/I—16/IV); наименьшее значение $K_{зим} = 0{,}08$ (17—22/XII). Расходы воды за период 28/XI—15/XII (подпор уровня вследствие сужения водного сечения реки от ледостава ниже водпоста) вычислены по срезанному значению уровня воды; срезка произведена по прямой.

110. р. Су-Ундук — с. Кусем. Расходы вычислены: 1/I—23/IV — КР$K_{зим}$, 24/IV—7/V — КР, 8/V—8/XI — КР$K_{зар}$, 9/XI—31/XII — КР$K_{зим}$.

Для построения КР использовано 13 измерений расхода воды: 5 — по льдинам и 8 — вертушкой, освещающих 78% амплитуды колебаний уровня воды. Точки (Q, H) лежат согласно, за исключением расходов воды №№ 21—35, отклонившихся от КР влево до 76% вследствие зарастания русла, и не принятых при построении КР. КР экстраполирована вверх выше уровня 526 *см* на 43 *см* (9%) до $Q = 864$ *м³/сек* и вниз на 57 *см* (13%).

КР выше уровня 213 *см* близка к $КР_{1951}$ (отклонение ±7%); ниже уровня 213 *см* КР отклонилась вправо до 184% (при уровне 109 *см*).

Для построения графика $K_{зим}$ за период 1/I—23/IV использованы измерения расхода воды вертушкой: 1 — 1951 г. и 7 — 1952 г. Значения $K_{зим}$ для периода устойчивого ледостава колеблются в пределах 0,08—0,26 (1/I—16/IV).

Хронологический график $K_{зар}$ построен по 15 измерениям расхода воды вертушкой. Наименьшее значение $K_{зар} = 0{,}19$ (21—23/VIII). График $K_{зар}$ плавно переходит в график $K_{зим}$, построенный по 6 измерениям расхода воды 1952 г. и 1 — 1953 г. Значения $K_{зим}$ колеблются в пределах 0,10—0,34 (9/XI—31/XII).

Ежедневные расходы воды приведены в обработке Гидэпа.

115. р. Большой Кумак — пос. Иссергужи. Расходы вычислены: 1/I—17/IV — $КР_{1951}$ $K_{зим}$, 18—22/IV — КР$K_{зим}$, 28/IV—30/X—5—9/XI — КР, 31/X—4/XI, 10/XI—31/XII — КР$K_{зим}$.

Для построения КР использовано 12 измерений расхода воды вертушкой: 5 — 1952 г., 7 — 1953 г., освещающих 90% амплитуды колебаний уровня воды за период 1952 г. Точки (Q, H) лежат согласно, отклоняясь от КР в пределах точности измерений. КР экстраполирована вверх выше уровня 366 *см* на 32 *см* (9%) до $Q = 291$ *м³/сек* и вниз (ниже уровня 52 *см*) на 3 *см* (1%) до $Q = 1{,}31$ *м³/сек*.

КР в нижней части отклонилась от $КР_{1951}$ вправо до 62% (при уровне 49 *см*), выше уровня 65 *см* КР общая для обоих лет. Отклонение КР в нижней части обусловлено деформацией русла, что подтверждается измерениями прошлых лет (1949, 1951 гг.).

Для построения хронологического графика $K_{зим}$ по периодам использованы: 1/I—22/IV — 1 измерение расхода воды 1951 г. и 2 — 1952 г.; 10/XI—31/XII — 2 измерения расхода воды 1952 г. 1 — 1953 г. Значения $K_{зим}$ для периода устойчивого ледостава колеблются в пределах 0,03—0,21 (1/I—17/IV) и 0,07—0,94 (10/XI—31/XII).

График $K_{зим}$ за период 31/X—4/XI построен условно; наименьшее значение $K_{зим} = 0{,}90$ (2/XI).

За 22/IV (зажор льда ниже водпоста) расход вычислен по срезанному значению уровня воды; срезка произведена по прямой.

Расходы воды за период 1—22/IV приближенные; за период 23—27/IV не вычислены из-за отсутствия измерений расхода воды.

116. р. Джарлы — с. Адамовка. Расходы вычислены: 25/IV—17, 23—25, 27—29/X — КР, 18—22, 26, 30/X—31/XII — КР$K_{зим}$.

Использована КР, принятая в Гидрологическом ежегоднике 1951 г., обоснованная измерениями расхода воды вертушкой: 5 — 1951 г., 4 — 1952 г., 14 — 1953 г. (в том числе 3 по льдинам), освещающими 97% амплитуды колебаний уровня воды за период 1952 г. Точки (Q, H) лежат согласно, отклоняясь в отдельных случаях до ±8%. КР экстраполирована вверх выше уровня 400 *см* на 8 *см* (2%) до $Q = 201$ *м³/сек* и вниз на 2 *см* (1%) до $Q = 0{,}10$ *м³/сек*.

Для построения хронологического графика $K_{зим}$ за период 30/X—31/XII использованы измерения расхода воды: 2 — 1952 г., 1 — 1953 г. Для периода устойчивого ледостава наименьшее значение $K_{зим} = 0{,}23$ (31/XII).

Хронологический график $K_{зим}$ за период временных ледовых явлений (18—22, 26/X) построен условно; наименьшее значение $K_{зим} = 0{,}91$ (20/X).

За период 1/I—24/IV ежедневные расходы воды не вычислены из-за недостаточного количества измерений расхода воды (1).

Ежедневные расходы воды за декабрь приближенные.

118. р. Орь — с. Ащебутак. Расходы вычислены: 1/I—19/IV — $КР_{1951}$ $K_{зим}$, 20/IV — КР$K_{зим}$, 21/IV—29/X, 3—11/XI — КР, 30/X—2, 12/XI—31/XII — КР$K_{зим}$.

Для построения КР использовано 25 измерений расхода воды: 21 — вертушкой, 4 — по льдинам, освещающих 99% амплитуды колебаний уровня воды. Точки (Q, H) лежат согласно, за исключением отдельных расходов, отклонившихся от КР до ±11% (расходы воды № 30, 33 за 8/VIII, 28/X). КР экстраполирована вверх выше уровня 868 *см* на 3 *см* (1%) до $Q = 910$ *м³/сек*.

КР отклонилась от $КР_{1951}$ вправо до 104% (при уровне 210 *см*); отклонение КР обусловлено деформацией русла.

Для построения хронологического графика $K_{зим}$ по периодам использованы: 1/I—20/IV — 1 измерение расхода воды 1951 г. и 8 — 1952 г.; 12/XI—31/XII — 4 измерения расхода воды 1952 г.; и 1 — 1953 г. Значения $K_{зим}$ для периода устойчивого ледостава колеблются в пределах 0,02—0,35 (1/I—15/IV) и 0,05—0,37 (23/XI—31/XII). Для периода заберегов и временного ледостава (30/X—2/XI) принято условно значение $K_{зим} = 0{,}99$.

За периоды зажоров (12—15, 22—27/XI) ежедневные расходы воды вычислены по срезанному значению уровня воды; срезка произведена по прямой.

Расходы воды за 21—23/IV приближенные вследствие обоснованности верхней части КР, только поплавочными измерениями расхода воды.

119. р. Камсакты — аул Азнабай. Расходы воды за 1951, 1952 гг. при уровне 202 *см* и ниже вычислены по самостоятельным кривым для каждого года, выше уровня 202 *см* по общей КР для обоих лет.

Для построения кривых использованы измерения расхода воды вертушкой: 5 — 1951 г., 5 — 1952 г. и 2 — 1953 г.

Расходами 1951—1953 гг. амплитуда колебаний уровня воды за периоды подсчета стока освещена: 1951 г. на 87%, 1952 г. на 84%. Точки (Q, H) лежат согласно, отклоняясь от кривых в допустимых пределах. Экстраполяция КР вверх произведена выше уровня 222 *см* на 4 *см* (13%) до $Q = 2{,}83$ *м³/сек* и для 1952 г. вниз на 1 *см* (3%) до $Q = 0{,}19$ *м³/сек*.

КР в нижней части (ниже уровня 202 *см*) отклонилась от $КР_{1951}$ вправо до 12% (при уровне 196 *см*).

За периоды 1/I—31/III, 29/X 1951 г. — 27/III 1952 г. ежедневные расходы воды вычислены по интерполяции между средним суточным расходом воды за 30/X 1951 г. и измеренными расходами воды: 1 — 1950 г. 4 — 1951 г., 2 — 1952 г. Причем, на период 29—31/III 1951 г. принята величина измеренного расхода воды за 28/III. Интерполяция применена вследствие искажения уровня воды наледью.

За зимний период 1952 г. (30, 31/X, 11/XI—31/XII) расходы вычислены по КР с введением коэффициента $K_{зим}$. Хронологический график $K_{зим}$ для периода 11/XI—31/XII построен по 3 измерениям расхода воды 1952 г.; наименьшее значение $K_{зим} = 0{,}036$ (31/XII). Для периода временного ледостава (30, 31/X) значение $K_{зим}$, вычислено по одному измерению расхода воды.

За периоды 1—19/IV 1951 г. и 28/III—19/V 1952 г. ежедневные расходы воды не вычислены из-за отсутствия измерений расхода воды. Расходы воды, вычисленные по интерполяции, следует считать приближенными из-за недостаточного количества измерений.

По данному посту ежедневные расходы воды приводятся впервые.

120. р. Кугутык — р. п. Домбаровский. Расходы вычислены: 1—11/I — КР$K_{зим}$, 16—23/IV (до 14 *ч.*) — КР$K_{зим}$, 23/IV (с 14 *ч.*) — 31/V — КР, 1/VI—8/XI — КР$K_{зар}$, 9/XI—4/XII — КР$K_{зим}$.

Для построения КР использовано 9 измерений расхода воды вертушкой, освещающих 77% амплитуды колебаний уровня воды. Точки (Q, H) лежат согласно. Расходы воды №№ 35—37 отклонились от КР влево до 89%, вследствие зарастания русла и при построении КР не приняты. КР экстраполирована вверх выше уровня 103 *см* на 29 *см* (17%) до $Q = 64{,}6$ *м³/сек* и вниз на 10 *см* (6%) до $Q = 0{,}039$ *м³/сек*.

Для построения хронологического графика $K_{зим}$ по периодам использованы: 1—11/I — 1 измерение расхода воды 1951 г.; 16—23/IV — 10 измерений расхода воды 1952 г.; 9/XI—4/XII — 1 измерение расхода воды 1952 г. и нулевое значение расхода воды за 5/XII (в русле стоячая вода). Значения $K_{зим}$ для периода устойчивого ледостава колеблются в пределах 0,000—0,009 (1—11/I) и 0,00—0,09 (9/XI—4/XII).

Хронологический график $K_{зар}$ построен по 4 измерениям расхода воды. График $K_{зар}$ плавно переходит в график $K_{зим}$.

Расходы воды за период 16—23/IV вычислены по срочным значениям уровня воды.

В период 12/I—15/IV и 5—31/XII стока не было, вследствие перемерзания рек и на выше и нижележащих перекатах. Наибольший расход грубо приближенный из-за значительной экстраполяции КР.

Ежедневные расходы воды за 1951 г. не вычислены из-за отсутствия измерений расходов воды в половодье 1951 г.

121. р. Сухая Губерля — ст. Губерля. Расходы вычислены: 1/I—19/IV — по гидрографу, 20/IV—29/X, 5—7/XI — КР, 30/X—4, 8/XI—31/XII — по интерполяции.

Для построения КР использовано 17 измерений расхода воды: 15 — вертушкой (в том числе 8 при ледоходе) и 2 — поплавками, освещающих 80% амплитуды колебаний уровня воды за период. Точки (Q, H) лежат согласно, отклоняясь от КР в пределах точности измерений, за исключением расходов воды №№ 24—26, отклонившихся от КР до ±12%. КР экстраполирована вверх выше уровня 619 *см* на 87 *см* (19%) до $Q = 349$ *м³/сек* и вниз на 1 *см* (1%) до $Q = 0{,}14$ *м³/сек*.

КР отклонилась вправо от $КР_{1951}$ до 21% (при уровне 280 *см*); в интервале уровня 400—518 *см* КР общая для обоих лет.

Для построения гидрографа использованы измерения расхода воды: 1 — 1951 г. и 9 — 1952 г.

При интерполяции по периодам использованы: 30/X—4/XI — средние суточные расходы воды за 29/X и 5/XI; 8/XI—31/XII — средний суточный расход за 7/XI и измерения расхода воды: 2 — 1952 г., 1 — 1953 г.

Расходы воды за период 16—18/IV вычислены по срочным значениям уровня воды.

Наибольший расход за год грубо приближенный вследствие значительной экстраполяции КР.

126. р. Сакмара — с. Акъюлово. Расходы воды за 1951, 1952 гг. вычислены по КР, построенной по 21 измерению расхода воды вертушкой: 4 — 1951 г. и 17 — 1952 г., освещающих амплитуду колебаний уровня воды: 1951 г. на 82% (без учета заторного уровня за 3/IV) и 1952 г. на 98% (без учета заторного уровня за 27, 28/IV). Точки (Q, H) лежат согласно, отклоняясь от КР в пределах точности измерений. КР экстраполирована вверх выше уровня 296 *см* на 41 *см* (18%) до $Q = 208$ *м³/сек* и вниз на 1 *см* (<1%) до $Q = 1{,}05$ *м³/сек*.

КР отклонилась от $КР_{1950}$ вправо: в нижней части до 120% (при уровне 110 *см*), в верхней до 29% (при уровне 292 *см*).

За период 1/VI—28/IX 1952 г. расходы воды вычислены по КР с введением коэффициента $K_{зар}$. Хронологический график $K_{зар}$ построен по 2 измерениям расхода воды. Наименьшее значение $K_{зар} = 0{,}74$ (18/VII—10/VIII).

За зимние периоды расходы воды вычислены по кривым, с введением коэффициента $K_{зим}$ (1/I—30/III 1951 г. — $КР_{1950}$, 31/III—3/IV, 30/X 1951 г. — 29/IV, 19—22, 25/X—31/XII 1952 г. — КР).

Для построения хронологического графика $K_{зим}$ использованы измерения расхода воды: 1 — 1950 г., 3 — 1951 г., 6 — 1952 г. Значения $K_{зим}$ для периода устойчивого ледостава колеблются в пределах 0,06—0,26 (1/I—28/III 1951 г.) и 0,072—0,27 (1/XII 1951 г. — 31/III 1952 г.). За период заберегов 19—22/X 1952 г. ежедневные расходы воды вычислены с условно принятым коэффициентом $K_{зим} = 0{,}90$.

Расходы воды за 3/IV 1951 г. (затор) вычислен по срочному, незаторному значению уровня (275 *см*); за 27, 28/IV 1952 г. (затор) по срезанному значению уровня воды; срезка произведена по прямой.

Ввиду отсутствия измерений расхода воды в половодье 1951 г. расходы воды за период 31/III—10/IV 1951 г. следует считать приближенными.

128. р. Сакмара — с. Сакмара. Расходы вычислены: 1/I—16/IV — $КР_{1951}$ $K_{зим}$, 17—23/IV — КР$K_{зим}$, 24/IV—29/X, 3—11/XI — КР, 30/X—2/XI, 12/XI—31/XII — КР$K_{зим}$.

Для построения КР использовано 20 измерений расхода воды вертушкой (в том числе 3 при редком ледоходе), освещающих 99% амплитуды колебаний уровня воды. Точки (Q, H) лежат согласно, отклоняясь от КР в пределах точности измерений. КР экстраполирована вверх выше уровня 578 *см* на 2 *см* (<1%) до $Q = 1070$ *м³/сек* и вниз на 3 *см* (1%) до $Q = 19{,}0$ *м³/сек*.

КР отклонилась от $КР_{1951}$ вправо до 12% (в интервале уровня 400—450 *см*).

Для построения хронологического графика $K_{зим}$ по периодам использованы: 1/I—23/IV — 1 измерение расхода воды 1951 г. и 8 — 1952 г.; 30/X—2/XI — 1 измерение расхода воды 1952 г.; 12/XI—31/XII — 2 измерения расхода воды 1952 г. и 1 — 1953 г. Значения $K_{зим}$ для периода устойчивого ледостава колеблются в пределах 0,13—0,26 (1/I—19/IV) и 0,14—0,30 (16/XI—31/XII).

130. р. Урман Зилаир — с. Зилаир. Расходы вычислены: 1/I—16/IV — $КР_{1951}$ $K_{зим}$, 7—25/IV — КР$K_{зим}$, 26/IV—7/XI — КР и 8/XI—31/XII — КР$K_{зим}$.

Для построения КР использовано 25 измерений расхода воды вертушкой, освещающих 84% амплитуды колебаний уровня воды. Точки (Q, H) незначительно разбросаны, со средним отклонением от КР ±5%, при наибольшем отклонении вправо до 12% (расход воды № 32 за 17/X). Расход воды № 34 за 4/XI, как сомнительный, при построении КР не принят. КР экстраполирована вверх выше уровня 102 *см* на 4 *см* (5%) до $Q = 22{,}0$ *м³/сек* и вниз на 10 *см* (11%) до $Q = 0{,}056$ *м³/сек*.

КР отклонилась от $КР_{1951}$ в нижней части вправо до 155% (при уровне 27 *см*), выше уровня 100 *см* обе КР почти совпадают.

Для построения хронологического графика $K_{зим}$ по периодам использованы: 1/I—25/IV — 1 измерение расхода воды 1951 г. и 7 — 1952 г.; 8/XI—31/XII — 3 измерения расхода воды 1952 г. и 1 — 1953 г.

Расход воды № 2 за 19/I, как сомнительный, при построении графика $K_{зим}$ не принят. Значения $K_{зим}$ для периода устойчивого ледостава колеблются в пределах 0,097—0,15 (4/I—26/III) и для периода неустойчивого ледостава в пределах 0,45—0,89 (8—31/XII).

Резкие колебания расходов воды обусловлены работой вышерасположенных мельницы и ГЭС.

131. р. Урман-Зилаир — с. Акъюлово. Расходы вычислены:

1/I—27/IV — КР$K_{зим}$, 28/IV—15/V — КР, 16—25/V — КР$K_{подп}$, 26/V—17/X — КР и 18/X—31/XII — КР$K_{зим}$.

Для построения КР использовано 16 измерений расхода воды вертушкой (в том числе 1 при редком ледоходе и 2 при заросшем русле на участке поста), освещающих 86% амплитуды колебаний уровня воды. Точки (Q, H) лежат согласно. КР экстраполирована вверх выше уровня 262 *см* на 18 *см* (10%) до $Q = 113$ *м³/сек* и вниз на 7 *см* (4%) до $Q = 0{,}57$ *м³/сек*.

За период 16—25/V коэффициент $K_{подп}$ вычислен по 3 измерениям расхода воды при лесосплаве. Наименьшее значение $K_{подп} = 0{,}73$ 23/V.

Для построения хронологического графика $K_{зим}$ по периодам использованы: 1/I—27/IV — 5 измерений расхода воды 1952 г.; 8/XI—31/XII — 2 измерения расхода воды 1952 г. и 1 — 1953 г. Значения $K_{зим}$ для периода устойчивого ледостава колеблются в пределах 0,15—0,17 (1/I—15/IV) и 0,27—0,66 (8/XI—31/XII).

За период зажора 2/II—3/III ежедневные расходы воды вычислены по срезанному значению уровня воды; срезка произведена по прямой.

На период наличия заберегов и временного ледостава (18/X—7/XI) приняты условно значения $K_{зим} = 0{,}70$ и 0,90.

132. р. Чертанка — с. Желтое. Средние суточные значения расхода воды не приводятся ввиду приближенности способа вычисления при недостаточном количестве (7) и недостаточной точности измерений расхода воды вертушкой при малых глубинах. Представилось возможным привести лишь приближенные значения средних месячных расходов воды (в *м³/сек*).

I	II	III	IV	V	VI	VII	VIII	IX	X	XI	XII	Год
—	—	0,37	0,028	0,014	0,007	*0,015*	*0,021*	0,009				—

За сентябрь, октябрь средние месячные значения расхода воды грубо приближенные, как вычисленные по сомнительным измерениям расхода воды; за март и апрель расходы не вычислены из-за отсутствия измерений расхода воды.

В периоды: 1/I—27/III, 23/VII—29/VIII, 10/XI—31/XII стока не было.

137. р. Чебенка — с. Булгаково. Расходы вычислены: 1/I—18/III — по интерполяции, 29/IV—29/X, 2—10/XI — КР, 30/X—1, 11/XI — 31/XII — по интерполяции.

Использована КР, принятая в Гидрологическом ежегоднике 1951 г., уточненная ниже уровня 100 *см* 7 измерениями расхода воды 1952 г. Принятыми расходами освещено 85% амплитуды колебаний уровня воды 1952 г. за период. Точки (Q, H) лежат согласно. КР экстраполирована вверх выше уровня 131 *см* на 8 *см* (15%) до $Q = 9{,}31$ *м³/сек*.

Уточненная часть КР отклонилась от $КР_{1951}$ в интервале уровня 87—100 *см* вправо до 12% (при уровне 90 *см*); ниже уровня 87 *см* расположилась влево до 14% (при уровне 86 *см*); отклонение КР обусловлено деформацией русла.

При интерполяции по периодам использованы: 1/I—18/III — 1 измерение расхода воды 1951 г. и 3 — 1952 г.; 30/X—1, 11/XI—31/XII — средние суточные расходы воды за 29/X, 2, 10/XI, 4 измерения расхода воды 1952 г. и 1 — 1953 г.

За период 19/III—28/IV ежедневные расходы воды не вычислены из-за отсутствия измерений расхода воды.

Расходы воды за январь—март, ноябрь—декабрь следует считать приближенными ввиду недостаточного количества измерений расхода воды (6).

140. р. Каргалка — пос. Приютово. Расходы вычислены: 1/I—24/III — по интерполяции, 25/III—20/IV — $КР_I$, 21, 23/IV — по интерполяции с учетом хода уровня, 22/IV принят средний расход воды из измеренных, 24/IV—4/IX — $КР_{II}$, 5/IX—31/XII — по интерполяции.

При интерполяции по периодам использованы: 1/I—24/III — 1 измерение расхода воды 1951 г. и 5 — 1952 г.; 5/IX—31/XII — 8 измерений расхода воды 1952 г. 1— 1953 г. и среднее суточное значение расхода воды за 4/IX.

Для построения $КР_I$ использовано 9 измерений расхода воды вертушкой (в том числе 2 при ледоставе, принятые при интерполяции), освещающих 99% амплитуды колебаний уровня воды за период. Точки (Q, H) лежат согласно при наибольшем отклонении от $КР_I$ влево до 10% (расход воды № 9 за 18/IV). $КР_I$ экстраполирована вверх выше уровня 623 *см* на 5 *см* (1%) до $Q = 119$ *м³/сек*.

Для построения $КР_{II}$ использовано 10 измерений расхода воды вертушкой (в том числе 1 принят при интерполяции), освещающих 86% амплитуды колебаний уровня воды за период. Точки (Q, H) лежат согласно. Расход воды № 24 за 23/VI, как вызывающий сомнение, при построении $КР_{II}$ не принят. $КР_{II}$ экстраполирована вверх выше уровня 588 *см* на 61 *см* (13%) до $Q = 199$ *м³/сек* и вниз на 5 *см* (1%) до $Q = 0{,}22$ *м³/сек*.

Наличие двух кривых обусловлено условиями прохождения половодья (ледоход, затопленный снег в русле).

$КР_I$ отклонилась от $КР_{I\ 1951}$ влево до 40% (при уровне 260—280 *см*); $КР_{II}$ расположилась вправо от $КР_{II\ 1951}$ до 45% (при уровне 220 *см*).

За периоды 1/I—24/III и 5/IX—31/XII расходы воды приближенные; наименьший расход за год грубо приближенный.

141. р. Черная — с. Красный Холм. Расходы воды за 1951, 1952 гг. до уровня 100 *см* вычислены по самостоятельным кривым для каждого года, построенным по измерениям расхода воды вертушкой: 2 — 1951 г. и 6 — 1952 г.; выше уровня 100 *см* КР общая для обоих лет. Измеренными расходами амплитуда колебаний уровня воды 1951, 1952 гг. освещена за период подсчета стока: 1951 г. на 83%, 1952 г. на 67%. Точки (Q, H) 1951, 1952 гг. лежат согласно. КР экстраполирована вверх выше уровня 100 *см* на 5 *см* (12%) до $Q = 1{,}60$ *м³/сек* и вниз: $КР_{1951}$ на 2 *см* (5%) до $Q = 0{,}14$ *м³/сек*, $КР_{1952}$ на 9 *см* (12%) до $Q = 0{,}080$ *м³/сек*.

$КР_{1952}$ ниже уровня 100 *см* отклонилась от $КР_{1951}$ вправо до 52% (при уровне 78, 79 *см*) вследствие деформации русла.

За летний период (11/V—5/X 1951 г. и 11/VI—20/IX 1952 г.) расходы воды вычислены по кривым с введением $K_{зар}$; графики $K_{зар}$ построены по измерениям расхода воды: 5 — 1951 г. и 2 — 1952 г. Наименьшие значения $K_{зар} = 0{,}38$ (24/VIII—6/IX — 1951 г.) и 0,62 (23—30/VII 1952 г.).

За период 30/X 1951 г.— 25/I 1952 г. расходы воды вычислены по интерполяции между средним суточным значением расхода воды за 29/X 1951 г. и измеренными расходами воды 1951 г.(2) и 1952 г. (1); на период 26—31/I 1952 г. распространено значение измерения расхода воды за 25/I 1952 г.

За зимний период 12/XI—11/XII 1952 г. расходы вычислены по КР с введением коэффициента $K_{зим}$. Значение $K_{зим}$ получено по 2 измерениям расхода воды.

За периоды: 1—6/I, 26/III—13/IV 1951 г., 1—12/II, 17/IV—17/V 1952 г. ежедневные расходы воды не вычислены из-за отсутствия измерений расхода воды.

В периоды: 7/I—25/III 1951 г., 13/II—16/IV, 12—31/XII 1952 г. стока не было (река перемерзла выше водпоста).

Расходы воды за январь 1952 г. грубо приближенные ввиду недостаточного числа измерений расхода воды (1).

Ежедневные расходы воды по данному посту приводятся впервые.

144. р. Илек — г. Актюбинск. Расходы вычислены: 1/I—15/IV — $КР_{1951}$ $K_{зим}$, 16/IV—16/VIII — КР, 17/VIII—31/XII — по интерполяции.

Для построения КР использовано 14 измерений расхода воды вертушкой, освещающих 69% амплитуды колебаний уровня воды за период. Точки (Q, H) лежат согласно, среднее отклонение от КР ± 2%, наибольшее 13% (расход воды № 18 за 13/V). Расходы №№ 9—11 за 20, 23, 25/IV при построении КР не приняты, как измеренные без учета расхода проток, составляющих 30—50% от измеренных расходов воды.

Экстраполяция КР произведена вверх выше уровня 538 *см* на 98 *см* (30%) до $Q = 1360$ *м³/сек* и вниз на 2 *см* (1%) до $Q = 1{,}00$ *м³/сек*. Экстраполированная верхняя часть КР подтверждена поплавочными измерениями расхода воды 1942 г.

КР отклонилась от $КР_{1951}$ в интервале уровня 315—320 *см* вправо от 6 до 11%, выше 320 *см* расположилась влево до 24% (при уровне 487 *см*).

При интерполяции за период 17/VIII—31/XII использованы 12 измерений расхода воды 1952 г. и средние суточные расходы воды за 16/VIII и 5/I 1953 г. Интерполяция применена вследствие намыва русла и стабильности уровня воды, освещенного достаточным количеством измерений расхода воды.

Для построения хронологического графика $K_{зим}$ за период 1/I—15/IV использованы измерения расхода воды вертушкой при ледоставе: 1 — 1951 г. 8 — 1952 г. Значения $K_{зим}$ для периода устойчивого ледостава колеблются в пределах 0,008—0,36 (1/I—13/IV).

145. р. Илек — пос. Веселый № 1. Расходы воды за 1951, 1952 гг. вычислены по КР, построенной по 19 измерениям расхода воды вертушкой: 13 — 1951 г., (спад половодья) и 6 — 1954 г. (выше уровня 252 *см*), уточненной ниже уровня 210 *см* для 1952 г. 4 измерениями расхода воды 1952 г.

Принятыми расходами 1951, 1952, 1954 гг. амплитуда колебаний уровня воды освещена: 1951 г. на 95%, 1952 г. на 54%.

Точки (Q, H) 1951 г. лежат согласно, отклоняясь от КР в пределах точности измерений, расход воды № 12 за 23/VI как сомнительный при построении КР не принят; расходы 1952 г. отклонились от КР до ± 16, взаимно уравновешиваясь.

КР экстраполирована вверх выше уровня 315 *см* на 151 *см* (45%) до $Q = 1370$ *м³/сек*, вычисленного по формуле Соколовского, и вниз: $КР_{1951}$ на 1 *см* (<1%) до $Q = 1{,}20$ *м³/сек*, $КР_{1952}$ на 3 *см* (1%) до $Q = 2{,}60$ *м³/сек*.

За зимние периоды расходы воды вычислены по кривым, с применением коэффициента $K_{зим}$ (1/I—30/III, 29/X 1951 г.—18/IV 1952 г.— $КР_{1951}$, 12/XI—31/XII 1952 г.— $КР_{1952}$). Для построения хронологического графика $K_{зим}$ использованы измерения расхода воды: 1 — 1950 г., 4 — 1951 г., 6 — 1952 г. и 1 — 1953 г. Расход воды № 21 за 28/III 1952 г. как заниженный при построении графика не принят. Значения $K_{зим}$ для периодов устойчивого ледостава колеблются в пределах: 0,05—0,24 (1/I—22/III 1951 г.); 0,01—0,71 (31/X 1951 г.— 14/IV 1952 г.) и 0,01—0,22 (12/XI—31/XII 1952 г.).

При интерполяции за период 26/VII—11/XI 1952 г. использованы 5 измерений расхода воды (расход воды № 27 от 28/IX принят при построении КР) и средние суточные расходы воды за 25/VII—12/XI.

Ежедневные расходы воды за март 1951 и 1952 гг. приближенные, за апрель 1952 г. грубо приближенные ввиду отсутствия измерений расхода воды в половодья 1951 и 1952 гг.

Ежедневные расходы воды по данному посту приводятся впервые.

146. р. Илек — пос. Чилик. Расходы вычислены: 1/I—1/IV — $КР_{1951}$ $K_{зим}$, 2—19/IV — $КРK_{зим}$, 20/IV—11/XI — КР, 12/XI—31/XII — $КРK_{зим}$.

Для построения КР использовано 19 измерений расхода воды: 13 — вертушкой, 6 — поплавками, освещающих 97% амплитуды колебаний уровня воды. Точки (Q, H) лежат согласно, среднее отклонение ±3%, наибольшее 9% (расход воды № 18 за 14/V). КР в интервале уровня 550—720 *см* подтверждена измерениями расхода воды 1949 г. (4).

Экстраполяция КР произведена вверх выше уровня 746 *см* на 16 *см* (2%) до $Q = 1440$ *м³/сек* и вниз на 5 *см* (1%) до $Q = 7{,}90$ *м³/сек*.

КР отклонилась от $КР_{1951}$ влево, наибольшее отклонение —44% (в интервале уровня 170—190 *см*).

Для построения хронологического графика $K_{зим}$ по периодам использованы: 1/I—19/IV — 1 измерение расхода воды 1951 г. и 6 — 1952 г.; 12/XI—31/XII — 4 измерения расхода воды 1952 г.

Значения $K_{зим}$ для периода устойчивого ледостава колеблются в пределах 0,088—0,18 (1/I—12/IV) и 0,068—0,77 (13/XI—31/XII).

148. р. Актасты — пос. Белогорский. Расходы вычислены: 1/I—10/VI, 27/XI—31/XII — по интерполяции, 11/VI—26/XI — по расчетной таблице для тонкостенного треугольного водослива ($\alpha = 90°$).

При интерполяции по периодам использованы измерения расхода воды: 1/I—10/VI — 1 — 1951 г., 19 — 1952 г.; 27/XI—31/XII — 1 — 1952 г., 1 — 1953 г. и расход воды, определенный по расчетной таблице водослива за 26/X.

149. р. Теребутак — пос. Белогорский. Расходы вычислены: 1/I—10, 22, 23/VI, 1—31/XII — по интерполяции, 11—21, 24/VI—30/XI — по расчетной таблице для тонкостенного треугольного водослива ($\alpha = 90°$).

При интерполяции за периоды 1/I—10/VI и 1—31/XII использованы измерения расхода воды: 1 — 1951 г., 20 — 1952 г., 1 — 1953 г. и средние суточные значения расхода воды за 11/VI и 30/XI; за 22, 23/VI интерполяция произведена между средними суточными значениями расхода воды 21 и 24/VI.

150. р. Кинделя — з/свх. Магнитострой. Расходы вычислены: 23/IV—28/X, 2—11/XI — КР, 29/X—1/XI, 12/XI—31/XII — $КРK_{зим}$.

Для построения КР использовано 17 измерений расхода воды вертушкой: 8 — 1952 г., 9 — 1953 г., освещающих полностью амплитуду колебаний уровня воды 1952 г. Точки (Q, H) 1952 г. лежат разбросанно, отклоняясь от КР до ±19%, взаимно уравновешиваясь. Точки (Q, H) 1953 г., принятые для построения верхней части КР (в интервале 236—478 *см*), лежат согласно; расход воды № 17 за 20/IV 1953 г., как сомнительный, при построении КР не принят.

КР в нижней части отклонилась от $КР_{1951}$ влево до 94% (при уровне 83 *см*); выше уровня 250 *см* КР общая для обоих лет. Отклонение нижней части КР обусловлено деформацией русла.

Для построения хронологического графика $K_{зим}$ по периодам использованы: 29/X—1/XI (временный ледостав) — 1 измерение расхода воды; 12/XI—31/XII — 6 измерений расхода воды 1952 г. и 1 — 1953 г. Наименьшее значение $K_{зим} = 0{,}01$ (24—31/XII).

Ежедневные расходы воды выше уровня 123 *см* приближенные ввиду отсутствия измерений расхода воды в половодье 1952 г.

Ежедневные расходы воды за период 1/I—22/IV не вычислены из-за отсутствия уровенных наблюдений и измерений расхода воды.

152. р. Чаган — пос. Каменный. Расходы вычислены: 1/I—23/IV — $КРK_{зим}$, 24/IV—12/V, 13/IX—13/XI — КР, 13/V—12/IX — $КРK_{зар}$, 14/XI—31/XII — $КРK_{зим}$.

Для построения КР использовано 13 измерений расхода воды вертушкой (в том числе 2 при редком ледоходе), освещающих 94% амплитуды колебаний уровня воды. Точки (Q, H) лежат согласно, отклоняясь от КР в пределах точности измерений. КР экстраполирована вверх выше уровня 928 *см* на 39 *см* (6%) до $Q = 452$ *м³/сек* и вниз на 3 *см* (<1%) до $Q = 0{,}32$ *м³/сек*.

КР отклонилась вправо от $КР_{1951}$ до 33% (в интервале уровня 700—750 *см*).

Для построения хронологического графика $K_{зар}$ использованы 3 измерения расхода воды. Наименьшее значение $K_{зар} = 0{,}37$ (28/VI—11/VII).

Для построения хронологического графика $K_{зим}$ по периодам использованы: 1/I—23/IV — 5 измерений расхода воды 1952 г., причем на период 1/I—25/III принят график $K_{зим}$, построенный по 3 измерениям расхода воды 1952, 1953 гг., являющийся аналогом для 1951—1952 г.; 14/XI—31/XII — 2 измерения расхода воды 1952 г. и 1 — 1953 г. Значения $K_{зим}$ для периода устойчивого ледостава колеблются в пределах 0,08—0,70 (1/I—17/IV) и 0,72—0,87 (26/XI—31/XII).

Расходы воды за период 1/I—19/III грубо приближенные из-за отсутствия измерений расхода воды.

154. р. Деркул — пос. Плошкин. Расходы вычислены: 16/IV—28/VI — КР.

Для построения КР использовано 9 измерений расхода воды вертушкой (в том числе 3 при ледоходе) и 1 — по льдинам, освещающих 88% амплитуды колебаний уровня воды за период.

Точки (Q, H) лежат согласно отклоняясь от КР не более ±3%. КР экстраполирована вверх выше уровня 927 *см* на 38 *см* (7%) до $Q = 254$ *м³/сек* и вниз на 31 *см* (5%) до $Q = 0{,}020$ *м³/сек*. По экстраполированной верхней части КР сток подсчитан за 3 дня.

В периоды 1/I—15/IV и 29/VI—31/XII стока не было (в русле стоячая вода). Дата прекращения стока (29/VI) принята условно.

За период 19—21/IV расходы воды приближенные ввиду недостаточной обоснованности измерениями верхней части КР (1 поплавочный расход) и использования уровня, искаженного кратковременными заторами льда на участке поста.

Ежедневные расходы воды по данному посту приводятся впервые.

155. р. Уил — аул Алты-Карасу. Расходы вычислены: 1/I—3/II — $КР_{зим,\ 1951-1952}$, 4/II—10/IV — $КРK_{зим}$, 11/IV—10/XI — КР, 11/XI—31/XII — $КРK_{зим}$.

Для построения КР использовано 15 измерений расхода воды: 10 — вертушкой, 5 — поплавками, освещающих 99% амплитуды колебаний уровня воды. Точки (Q, H) лежат согласно. Среднее отклонение расходов от КР ±2%, наибольшее 8% (расход воды № 16 за 26/IV).

КР экстраполирована вверх выше уровня 518 *см* (<1%) до $Q = 948$ *м³/сек* и вниз на 2 *см* (1%) до $Q = 0{,}075$ *м³/сек*.

Для построения хронологического графика $K_{зим}$ по периодам использованы: 4/II—10/IV — 6 измерений расхода воды 1952 г.; 11/XI—31/XII — 4 измерения расхода воды 1952 г. и 1 — 1953 г. Значения $K_{зим}$ для периода устойчивого ледостава колеблются в пределах 0,07—0,49 (4/II—29/III) и 0,03—0,41 (12/XI—31/XII).

За период зажора (1—8/I) ежедневные расходы воды вычислены по срезанному значению уровня воды; срезка произведена по прямой.

Для построения $КР_{зим}$ использованы измерения расхода воды вертушкой при ледоставе: 3 — 1951 г. и 2 — 1952 г. (приняты для $K_{зим}$), освещающие 99% амплитуды колебаний уровня воды за период. $КР_{зим}$ экстраполирована вверх выше уровня 201 *см* на 1 *см* (1%) до $Q = 0{,}59$ *м³/сек*.

156. р. Уил — аул Тал-Тогай. Расходы вычислены: 1/I—2/III — $КР_{1951}$ $K_{зим}$, 3/III—19/IV — $КРK_{зим}$, 20/IV—11/XI — КР, 12/XI—31/XII — $КРK_{зим}$.

Для построения КР использовано 24 измерения расхода воды вертушкой, освещающие 98% амплитуды колебаний уровня воды. Точки (Q, H) лежат согласно, среднее отклонение расходов от КР ±1%, наибольшее ±4%. КР экстраполи-

рована вверх выше уровня 531 *см* на 2 *см* (1%) до $Q = 473$ *м³/сек* и вниз на 4 *см* (1%) до $Q = 1{,}23$ *м³/сек*.

КР ниже уровня 191 *см* отклонилась от $КР_{1951}$ вправо до 6% (при уровне 159 *см*), выше уровня 192 *см* КР совпадает с $КР_{1951}$.

Для построения хронологического графика $K_{зим}$ по периодам использованы: 1/I—19/IV — 5 измерений расхода воды 1952 г.; 12/XI—31/XII — 4 измерения расхода воды 1952 г. и 1 — 1953 г. Значения $K_{зим}$ для периода устойчивого ледостава колеблются в пределах 0,28—0,53 (1/I—1/IV) и 0,29—0,51 (3—31/XII).

За период зажора (12—15/XI) ежедневные расходы воды вычислены по срезанному значению уровня воды; срезка произведена по прямой.

158. р. Сагиз — ст. Сагиз. Расходы вычислены: 28/III—17/VI — КР, 18/VI—21/VII — по интерполяции.

Для построения КР использовано 11 измерений расхода воды: 10 — поплавками, 1 — вертушкой, освещающих 82% амплитуды колебаний уровня воды за период. Среднее отклонение точек от КР ±4%, наибольшее 17% (расход воды № 8 за 11/IV). Расход воды № 9 за 18/IV, как сомнительный, при построении КР не принят. КР экстраполирована вверх выше уровня 595 *см* на 84 *см* (18%) до $Q = 325$ *м³/сек*.

КР отклонилась от $КР_{1951}$ влево до 49% (при уровне 229 *см*).

При интерполяции за период 18/VI—21/VII использованы: средний суточный расход воды за 17/VI, измеренный расход воды за 12/VII и нулевое значение расхода воды за 22/VII.

В периоды 1/I—27/III и 22/VII—31/XII стока не было вследствие значительного зарастания русла.

Расходы воды за период 28/III—2/IV грубо приближенные, как вычисленные по КР без введения коэффициента $K_{зим}$.

159. р. Эмба — с. Родники. Расходы вычислены: 1/I—21/II, 11/IV—11/VII, 1—31/XII — по интерполяции, 22/II—5/III — распространен измеренный расход воды за 21/II, 12/VII—30/XI — по расчетной таблице для тонкостенного треугольного водослива ($\varkappa = 90°$).

При интерполяции по периодам использованы: 1/I—21/II средний суточный расход воды за 31/XII 1951 г. и 4 измерения расхода воды 1952 г.; 11/IV—11/VII 6 измерений расхода воды вертушкой и средний суточный расход воды за 12/VII, причем на 11, 12/IV средние суточные расходы воды приняты, как средние из двух измерений; 1—31/XII средний суточный расход воды за 30/XI и измерения расхода воды: 2 — 1952 г., 1 — 1953 г.

Расходы воды, вычисленные по интерполяции, следует считать приближенными.

За период 6/III—10/IV расходы не вычислены из-за отсутствия измерений.

161. р. Эмба — с. Жаркамыс. Расходы вычислены: 1—28/I — по интерполяции, 29/I—2/IV — $КР K_{зим}$, 3/IV—10/XI — КР, 11/XI—31/XII — по интерполяции.

Для построения КР использовано 19 измерений расхода воды вертушкой: 8 — 1951 г., 11 — 1952 г., освещающих 59% амплитуды колебаний уровня воды 1952 г.

Точки (Q, H) лежат согласно, среднее отклонение от КР ±4%, наибольшее —9% (расход воды № 12 за 16/X 1952 г.). КР экстраполирована вверх выше уровня 310 *см* на 65 *см* (40%) до $Q = 225$ *м³/сек*. По экстраполированной части КР сток подсчитан за 16 дней. Экстраполяция КР вниз произведена на 1 *см* (1%) до $Q = 0{,}66$ *м³/сек*.

При интерполяции за периоды 1—28/I и 11/XI—31/XII использованы измерения расходов воды: 1 — 1951 г., 2 —1952 г., средний суточный расход воды за 10/XI и исчезающе малый расход воды (0,000 *м³/сек*) за 20/I 1953 г.

Для построения хронологического графика $K_{зим}$ за период 29/I—2/IV использованы 3 измерения расхода воды при ледоставе 1952 г. (из них 1 принят при интерполяции) и коэффициенты $K_{зим}$ за 22, 28/III 1953 г., вычисленные по $КР_{1953}$.

Ежедневные расходы воды за периоды 8/III—22/V и 21/XI—31/XII следует считать приближенными, в первом случае ввиду значительной экстраполяции КР и использования измерений других лет для построения КР и графика $K_{зим}$; во втором случае вследствие использования при интерполяции расхода равного 0,000 *м³/сек* за 20/I 1953 г., принятого исчезающе малым вследствие неулавливаемости скоростей вертушкой.

162. р. Эмба — аул Арал-Тюбе. Расходы вычислены: 30/III—31/V, 7/VIII—10/XI — КР, 1/VI—6/VIII, 11—26/XI — по интерполяции.

Для построения КР использовано 25 измерений расхода воды вертушкой, освещающих 90% амплитуды колебаний уровня воды. Точки (Q, H) в верхней части КР лежат согласно, в нижней разбросанно, отклоняясь от КР до ±14%. Расход воды № 19 за 11/V, как сомнительный, при построении КР не принят. КР экстраполирована вверх выше уровня 844 *см* на 21 *см* (9%) до $Q = 770$ *м³/сек* и вниз на 2 *см* (1%) до $Q = 0{,}070$ *м³/сек*.

КР отклонилась от $КР_{1951}$ вправо до 287% (при уровне 760 *см*). Отклонение КР от $КР_{1951}$ обусловлено размывом русла реки в половодье 1952 г.

При интерполяции по периодам использованы: 1/VI—6/VIII средние суточные расходы воды за 31/V, 7/VIII и 3 измерения расхода воды; 11—26/XI средний суточный расход воды за 10/XI, 3 измерения расхода воды и нулевое значение расхода воды за 27/XI.

В период 27/XI—31/XII стока не было.

За период 1/I—29/III расходы воды не вычислены ввиду недостаточного количества измерений расхода воды (1).

163. р. Эмба — уроч. Дюсеке. Расходы вычислены: 29/III—30/V, 24—31/X — по интерполяции.

При интерполяции за период 29/III—30/V использовано 34 измерения расхода воды, причем, за 29, 31/III расходы вычислены из двух измерений, за 18/IV принят измеренный расход воды 16/IV.

При интерполяции за период 24—31/X использованы 4 измерения расхода воды и нулевое значение расхода за 23/X.

В периоды: 1/I—28/III, 31/V—23/X, 1/XI—31/XII стока не было.

164. р. Эмба, рукав Бахаш — уроч. Дюсеке. Расходы вычислены: 1/I—2/II, 19—21/IV, 25/VII—5/VIII, 7—14/XI — по интерполяции, 1—18/IV — $КР_I$, 22—25/IV, 31/V—24/VII — $КР_{II}$.

Для построения $КР_I$, $КР_{II}$ использовано 16 измерений расхода воды, освещающих 95% амплитуды колебаний уровня воды за период. Ниже уровня 51 *см* точки (Q, H) образуют общую КР экстраполированную вниз на 3 *см* (2%) до $Q = 0{,}21$ *м³/сек;* выше уровня 51 *см* точки (Q, H) располагаются по самостоятельным $КР_I$, $КР_{II}$. $КР_I$ экстраполирована вверх выше уровня 208 *см* на 6 *см* (3%) до $Q = 38{,}0$ *м³/сек*. Среднее отклонение расходов от кривых составляет ±3%, наибольшее 12% (расход воды № 19 за 25/VI). Расходы воды № 8, 9 за 14, 18/IV, как сомнительные, при построении кривых не приняты.

При интерполяции за периоды 1/I—2/II, 19—21/IV, 25/VII—5/VIII, 7—14/XI использованы: 7 измерений расхода воды, средние суточные расходы воды за 31/XII 1951 г., 18, 22/IV, 24/VII и нулевые значения расхода воды за 3/II, 6/VIII. Причем за 7/XI расход принят равным измеренному 12/XI, расход за 10/XI вычислен с учетом хода уровня.

В периоды: 3/II—31/III, 26/IV—30/V, 6/VIII—6, 15/XI—31/XII стока не было.

165. р. Темир — клх. Ленинский. Расходы вычислены: 1/I—6/IV — $КР_{1951}$ $K_{зим}$, 7—15/IV — $КР_I$ $K_{зим}$, 16/IV—5/VII — $КР_I$, 6/VII—25/VIII — по интерполяции, 26/VIII—12/XI — $КР_{II}$, 13/XI—31/XII — $КР_{II}$ $K_{зим}$.

Для построения $КР_I$ использовано 13 измерений расхода воды вертушкой, освещающих 95% амплитуды колебаний уровня воды за период. Точки (Q, H) лежат согласно, среднее отклонение точек от КР ±2%, наибольшее 10% (расход воды № 19 за 1/V). $КР_I$ экстраполирована вверх выше уровня 569 *см* на 18 *см* (5%) до $Q = 624$ *м³/сек* и вниз на 1 *см* (<1%) до $Q = 0{,}79$ *м³/сек*.

$КР_I$ отклонилась от $КР_{1951}$ в интервале уровня 240—300 *см* влево до 39 % (при уровне 255 *см*), выше уровня 310 *см* расположилась вправо до 31% (при уровне 410 *см*).

Для построения $КР_{II}$ использовано 6 измерений расхода воды вертушкой, освещающих 78% амплитуды колебаний уровня воды за период.

Точки (Q, H) лежат согласно, среднее отклонение точек от $КР_{II}$ ±2%, наибольшее 4% (расход воды № 26 за 7/IX). $КР_{II}$ экстраполирована вверх на 1 *см* (4%) до $Q = 0{,}80$ *м³/сек* и вниз на 5 *см* (18%) до $Q = 0{,}22$ *м³/сек*.

Наличие $КР_{II}$ обусловлено зарастанием русла.

$КР_{II}$ отклонилась от $КР_{1951}$ влево до 59% (при уровне 240 *см*).

Для построения хронологического графика $K_{зим}$ по периодам использованы: 1/I—15/IV — 1 измерение расхода воды 1951 г. и 11 — 1952 г.; 13/XI—31/XII — 5 измерений расхода воды 1952 г. и 1 — 1953 г. Расход воды № 35 за 20/XII 1952 г., как сомнительный при подсчете $K_{зим}$ не принят. Значения $K_{зим}$ для периода устойчивого ледостава колеблются в пределах 0,62—0,93 (1/I—30/III) и 0,46—0,96 (15/XI—31/XII).

Интерполяция за период 6/VII—25/VIII произведена между средними суточными расходами воды за 5/VII и 26/VIII.

ТАБЛИЦА 7

ИЗМЕРЕННЫЕ РАСХОДЫ ВЗВЕШЕННЫХ НАНОСОВ

В таблице приведены измеренные расходы взвешенных наносов и соответствующие им расходы воды, с соблюдением тех же общих положений, которые приняты при составлении таблицы «Измеренные расходы воды».

В таблице дополнительно приведены измеренные расходы взвешенных наносов по станциям №№ 86, 87, 110, 113 измеренные Гидэпом и в обработке Гидэпа, без проверки по полевым материалам.

Условные обозначения

Графа 1, 2: литеры при номере указывают на то, что величина расхода является частью полного расхода; расшифровка литер дается в «примечании».

Графа 4: знак в. (выше), н. (ниже) перед числом метров (километров) обозначает местоположение гидроствора по отношению к створу основного водпоста.

Графа 5: св — река свободна от льда; тр — русло заросло водной растительностью; рлдх — редкий ледоход; лдх — ледоход густой и средний; заб — забереги; впл — вода течет поверх льда; лдст — ледостав.

Графа 10: $б_{0,5}$, $б_{0,7}$, $б_{0,75}$, $б_1$, $б_3$ — бутылка емкостью 0,5, 0,7, 0,75, 1, 3 *л*; $бч_1$ — батометр чайник емкостью в 1 *л*. Числитель дроби, стоящей после обозначения прибора, показывает количество вертикалей, а знаменатель — общее количество точек в сечении, в которой брались пробы воды на мутность. Знак «интегр», стоящий в знаменателе дроби, указывает, что пробы брались интеграционным способом по вертикали. Стоящие после дроби буквы обозначают: д — пробы наносов анализировались отдельно; с — пробы для анализа сливались в одну по вертикали.

Графа 11: а — аналитический метод вычисления расхода.

Курсив — данные сомнительны.

№ расхода наносов	№ расхода воды	Дата измерения	№ створа	Состояние реки на участке гидроствора	Уровень воды (*см*) над нулем графика. Основной водпост	Расход взвешенных наносов (*кг/сек*)	Расход воды ($м^3/сек$)	Средняя мутность ($г/м^3$)	Способ измерения расхода взвешенных наносов	Метод вычисления расхода взвешенных наносов	Примечание
1	2	3	4	5	6	7	8	9	10	11	12
5. р. Большой Черемшан — г. Мелекесс											
1	1	4/I	2	лдст	279	0,035	7,00	5,0	$б_{0,5}$; 6/интегр	а	
2	4	8/II	2	„	284	0,042	6,50	6,5	$б_{0,5}$; 6/интегр	„	
3	9	29/III	2	„	306	0,016	6,59	2,4	$б_{0,5}$; 6/интегр	„	
4	10	12/IV	1	„	309	0,013	6,84	1,9	$б_{0,5}$; 6/интегр	„	
5	11	15/IV	1	„	314	0,23	8,19	28,1	$б_{0,5}$; 6/интегр	„	
6	13	19/IV	1	„	382	2,63	42,2	62,3	$б_{0,5}$; 5/интегр	„	
7	14	22/IV	1	„	375	3,10	47,8	64,9	$б_{0,5}$; 6/интегр	„	
8	16	25/IV	1	св	376	5,40	86,3	62,6	$б_{0,5}$; 6/интегр	„	
9	19	28/IV	1	„	424	19,2	131	147	$б_{0,5}$; 6/интегр	„	
10	21	2/V	1	„	466	17,6	167	105	$б_{0,5}$; 6/интегр	„	
11	23	6/V	1	„	418	13,3	129	103	$б_{0,5}$; 6 интегр	„	
12	25	11/V	1	„	348	3,02	66,6	45,3	$б_{0,5}$; 5 интегр	„	
13	27	16/V	1	„	314	1,22	42,1	29,0	$б_{0,5}$; 6/интегр	„	
14	29	22/V	1	„	292	0,63	30,5	20,7	$б_{0,5}$; 6/интегр	„	
15	31	12/VI	1	„	256	0,21	13,2	15,9	$б_{0,5}$; 6/интегр	„	
16	33	30/VI	2	„	231	0,095	5,39	17,6	$б_{0,5}$; 6/интегр	„	
17	34	11/VII	2	„	230	0,060	5,39	11,1	$б_{0,5}$; 6/интегр	„	
18	36	31/VII	2	„	229	0,066	5,45	12,1	$б_{0,5}$; 6/интегр	„	
19	38	21/VIII	2	„	229	*0,010*	5,24	1,9	$б_{0,5}$; 6/интегр	„	
20	41	20/IX	2	„	229	0,035	5,58	6,3	$б_{0,5}$; 6/интегр	„	
21	44	22/X	2	„	234	0,032	7,00	4,6	$б_{0,5}$; 6/интегр	„	
22	46	30/XI	2	лдст	254	0,018	6,42	2,8	$б_{0,5}$; 6 интегр	„	
23	49	30/XII	2	„	263	0,010	4,95	2,0	$б_{0,5}$; 6/интегр	„	
17. р. Самара — с. Елшанка											
1	2	12/II	2	лдст	62	0,069	9,83	7,0	$б_3$; 5/интегр	а	
2	4	27/III	2	„	68	0,082	10,0	8,2	$б_3$; 5/интегр	„	
3	7	4/IV	3	„	70	*0,23*	8,96	*25,7*	$б_1$; 3/интегр	„	
4	10	12/IV	2	„	83	0,17	12,4	13,7	$б_1$; 4/интегр	„	
5	12	17/IV	3	„	136	1,98	37,2	53,2	$б_1$; 5/интегр	„	
6	13	18/IV	2	„	187	2,09	56,9	36,7	$б_1$; 5/интегр	„	
7	14	19/IV	2	„	226	5,55	77,1	72,0	$б_1$; 5/интегр	„	
8	15	20/IV	3	„	258	7,99	83,1	96,1	$б_1$; 5/интегр	„	
9	16	21/ V	3	„	284	11,9	110	108	$б_1$; 5/интегр	„	
10	17	22/IV	3	св	330	11,6	151	76,8	$б_1$; 5/интегр	„	
11	18	23/IV	3	рлдх	341	36,8	202	182	$б_1$; 5/интегр	„	
12	19	24/IV	3	св	330	20,2	210	96,2	$б_1$; 5/интегр	„	
13	21	25/IV	3	„	392	31.2	273	114	$б_1$; 5/интегр	„	
14	22	26/IV	3	„	435	85.9	327	263	$б_1$; 5/интегр	„	
15	24	27/IV	3	„	484	113	374	302	$б_1$; 5/интегр	„	
16	25	28/IV	3	„	532	136	441	308	$б_1$; 6/интегр	„	
17	26	29/IV	3	„	597	117	535	219	$б_2$; 6/интегр	„	
18	27	30/IV	3	„	627	135	589	229	$б_1$; 6/интегр	„	
19	28	1/V	3	„	627	244	579	421	$б_1$; 6/интегр	„	
20	35	6/V	3	„	346	51,7	209	247	$б_1$; 6/интегр	„	
21	37	8/V	3	„	281	35,0	154	227	$б_1$; 5/интегр	„	
22	38	10/V	3	„	252	*42,2*	132	*320*	$б_1$; 5/интегр	„	
23	40	15/V	3	„	194	9,6	94,6	101	$б_1$; 5/интегр	„	
24	41	23/V	2	„	154	14,9	65,4	228	$б_1$; 5/интегр	„	
25	42	3/VI	2	„	108	1,62	47.2	34,3	$б_3$; 5/интегр	„	
26	44	30/VI	2	„	52	0,79	20,4	38.7	$б_3$; 5/интегр	„	
27	45	25/VII	2	„	41	0,40	16,0	25.0	$б_3$; 5/интегр	„	
28	46	19/VIII	2	„	30	0,23	10,6	21.6	$б_3$; 5/интегр	„	
29	47	17/IX	2	„	31	0,045	11,4	3,9	$б_3$; 5/интегр	„	
30	48	28/X	2	„	42	0,16	16.0	10,0	$б_3$; 5/интегр	„	
31	49	27/XI	2	лдст	50	0,18	12,1	14,9	$б_3$; 5/интегр	„	
32	50	10/XII	2	„	54	0,14	9,60	14,6	$б_3$; 5/интегр	„	
26. р. Бузулук — с. Байгоровка											
1	5	17/II	н. 0 6 *км*	лдст	16	0,001	0,30	3,3	$б_3$; 5/интегр	а	
2	7	11/III	н. 0,6 *км*	„	—6	0,001	0,31	3,2	$б_3$; 3/интегр	„	
3	9	29/III	н. 0 6 *км*	„	68	0.001	0,27	3,7	$б_3$; 5/интегр	„	
4	12	6/IV	н, 0,6 *км*	„	54	0,002	0,28	7,1	$б_3$; 5/интегр	„	
5	14	10/IV	н. 0,8 *км*	„	60	0,002	0,28	7,1	$б_3$; 5/интегр	„	
6	17	17/IV	н. 375 *м*	впл	142	0,25	5,91	42 3	$б_1$; 5/интегр	„	
7	19	19/IV	н. 375 *м*	„	214	2,56	20,4	12,5	$б_1$; 5/интегр	„	
8	20	21/IV	н. 375 *м*	св	282	5,47	40,9	134	$б_1$; 5/интегр	„	
9	21	22/IV	н. 375 *м*	„	296	8,49	55,3	154	$б_1$; 5/интегр	„	
10	22	23/IV	н. 375 *м*	„	314	9,70	62,2	156	$б_1$; 5/интегр	„	
11	24	25/IV	1	рлдх	407	93,5	128	730	$б_1$; 5/интегр	„	
12	25	26/IV	1	„	413	123	156	788	$б_1$; 5/интегр	„	
13	28	28/IV	1	св	246	37,4	66.6	562	$б_1$; 5/интегр	„	
14	30	29/IV	1	„	167	14 5	35,6	407	$б_1$; 5/интегр	„	
15	33	1/V	1	„	104	4.93	19,6	252	$б_1$; 5/интегр	„	
16	36	4/V	1	„	56	1 58	9.90	160	$б_1$; 5/интегр	„	
17	40	2/VI	3	„	—34	0,006	0,44	13.6	$б_3$; 5/интегр	„	
18	46	16/IX	н. 0,6 *км*	„	—44	0,0005	0,048	10,4	$б_3$; 6/интегр	„	
19	53	13/XI	н. 0.6 *км*	лдст	—40	0,0006	0,084	7,1	$б_3$; 6/интегр	„	
20	56	15/XII	н. 0,6 *км*	„	10	0,0004	0,078	5,1	$б_3$; 5/интегр	„	

№ расхода наносов	№ расхода воды	Дата измерения	№ створа	Состояние реки на участке гидроствора	Уровень воды (*см*) над нулем графика. Основной водпост	Расход взвешенных наносов (*кг/сек*)	Расход воды ($м^3/сек$)	Средняя мутность ($г/м^3$)	Способ измерения расхода взвешенных наносов	Метод вычисления расхода взвешенных наносов	Примечание
1	2	3	4	5	6	7	8	9	10	11	12
29. р. Боровка — х. Паника											
1	1	21/I	1	лдст	85	0,006	2,02	3,0	$б_1$; 5/интегр	а	
2	2	13/II	1	„	83	0,007	1,72	4,1	$б_1$; 5/интегр	„	
3	3	2/III	1	„	90	0,005	1.89	2,6	$б_1$; 5/интегр	„	
4	5	31/III	1	„	97	0 004	1,78	2.2	$б_1$; 5/интегр	„	
5	7	10/IV	1	„	95	0 005	1,74	2,9	$б_1$; 5/интегр	„	
6	9	16/IV	1	„	90	0,010	2,75	3,6	$б_1$; 5/интегр	„	
7	10	17/IV	1	„	85	0,037	3.90	9,5	$б_1$; 5/интегр	„	
8	11	18/IV	1	впл	127	1.60	16.5	97.0	$б_1$; 5/интегр	„	
9	12	19/IV	1	„	173	2,24	25,1	89,2	$б_1$; 5/интегр	„	
10	13	20/IV	1	„	189	3 04	33,1	91,8	$б_1$; 5/интегр	„	
11	14	21/IV	1	„	158	4,97	35,4	140	$б_1$; 5/интегр	„	
12	16	22/IV	1	впл, рлдх	150	10.4	37,3	279	$б_1$; 5/интегр	„	
13	18	23/IV	1	рлдх	162	13,8	48,9	282	$б_1$; 5/интегр	„	
14	19	24/IV	1	св	174	48,1	57,2	841	$б_1$; 5/интегр	„	
15	22	26/IV	1	„	212	*44.0*	82,3	*535*	$б_1$; 5/интегр	„	
16	23	27/IV	1	„	203	44,0	73.7	597	$б_1$; 5/интегр	„	
17	24	28/IV	1	„	167	28,2	53.9	523	$б_1$; 5/интегр	„	
18	27	30/IV	1	„	113	6,26	21.9	286	$б_1$; 5/интегр	„	
19	28	2/V	1	„	93	2,40	15,5	155	$б_3$; 5/интегр	„	
20	30	9/V	1	„	70	0.42	8,59	48,9	$б_3$; 5/интегр	„	
21	33	25/VII	1	„	35	0.026	1,71	15.2	$б_3$; 5/интегр	„	
22	34	20/VIII	1	„	33	0,0 8	1.40	5,7	$б_3$; 5/интегр	„	
23	35	15/IX	1	„	33	0 004	1,64	2,4	$б_3$; 5/интегр	„	
24	36	26/X	1	„	36	0,004	*2.11*	1.9	$б_3$; 5/интегр	„	
25	38	29/XII	1	лдст	70	0,001	1,15	0,9	$б_3$; 5/интегр	„	
Расходы наносов № 9, 10 измерены при заторах льда в 150 *м* ниже водпоста.											
35. р. Большой Кинель — р. п. Тимашево											
1	1	18/I	4	лдст	140	0,031	7,57	4,1	$б_{0,5}$; 6/интегр	а	
2	3	14/II	4	„	145	0,031	7,67	4,0	$б_{0,5}$; 5/интегр	„	
3	4	12/III	4	„	141	0,013	6,00	2,2	$б_{0,5}$; 7/интегр	„	
4	5	31/III	4	„	152	0,028	7,91	3.5	$б_{0,5}$; 7/интегр	„	
5	6	16/IV	2	рлдх	176	0,42	18,5	22,7	$б_1$; 7/интегр	а	
6	7	17/IV	2	„	218	0.77	30,8	25.0	$б_1$; 7/интегр	„	
7	8	18/IV	2	„	266	2,38	42,7	55,7	$б_1$; 5/интегр	„	
8	9	19/IV	2	„	313	5.88	55.0	107	$б_1$; 5/интегр	„	
9	10	20/IV	2	„	326	6,71	59,5	113	$б_1$; 5/интегр	„	
10а	12а	22/IV	2	„	358	11 5	74,5	154	$б_1$; 5/интегр	„	
11а	13а	23/IV	2	„	387	23.4	87,7	267	$б_1$; 5/интегр	„	
12а	14а	24/IV	2	лдх	430	40 5	114	355	$б_1$; 4/интегр	„	а — главное русло
12б	14б	24/IV	2	„	430	0 82	3,38	243	$б_1$; 1/интегр	„	б — протока л. б. образованная островом
12	14	24/IV			430	41,3	117				
13а	15а	25/IV	2	рлдх	431	26,3	110	239	$б_1$; 4/интегр	а	
13б	15б	25/IV	2	„	431	0,69	3,56	194	$б_1$; 1/интегр	„	
13	15	25/IV			431	27.0	114				
14	17	27/IV	4	св	446	39,2	137	286	$б_1$; 5/интегр	а	
15	18	28/IV	4	„	458	41,0	152	270	$б_1$; 5/интегр	„	
16	19	30/IV	2	„	486	45,7	169	270	$б_1$; 5/интегр	„	
17	20	2/V	2	„	500	29,0	202	144	$б_1$; 5/интегр	„	
18	22	6/V	4	„	326	8,57	85,4	100	$б_1$; 4/интегр	„	
19	24	12/V	4	„	262	3,58	59,8	59,9	$б_1$; 6/интегр	„	
20	26	20/V	4	„	200	1.05	33,9	31,0	$б_1$; 7/интегр	„	
21	29	20/VI	4	„	126	0,24	10,8	22,2	$б_1$; 7/интегр	„	
22	31	21/VII	4	тр	120	0,20	9,08	22,0	$б_{0,5}$; 7/интегр	„	
23	32	20/VIII	4	„	110	0.042	6,16	6,8	$б_1$; 7/интегр	„	
24	33	22/IX	4	„	110	0,029	6,73	4,3	$б_1$; 7/интегр	„	
25	34	13/X	4	св	111	0,061	7,64	8,0	$б_1$; 7/интегр	„	
26	36	6/XI	4	„	117	0,065	8,83	7,4	$б_1$; 7/интегр	„	
27	40	20/XII	4	лдст	135	0,036	9,19	3,9	$б_1$; 7/интегр	„	
46. р. Малый Иргиз — с. Селезниха											
1	4	18/IV	1	рлдх	384	14,4	63,2	228	$б_{0,5}$; 5/интегр	а	
2	6	19/IV	1	лдх	352	*5,48*	51,4	*107*	$б_{0,5}$; 5/интегр	„	
3	8	21/IV	1	„	335	10,3	46,9	220	$б_{0,5}$; 5/интегр	„	
4	10	26/IV	1	св	318	8 00	48,0	167	$б_{0,5}$; 4/интегр	„	
5	12	27/IV	1	„	268	4 69	27,9	168	$б_{0,5}$; 4/интегр	„	
6	14	30/IV	1	„	216	2,72	15,6	174	$б_{0,5}$; 4/интегр	„	
7	16	6/V	1	„	142	0,24	2,84	84,5	$б_{0,5}$; 3/интегр	„	
50. р. Большой Иргиз — г. Пугачев											
1	9	18/IV	1	рлдх	482	4,62	72,5	63.7	$б_1$; 5/интегр	а	
2	11	19/IV	1	„	574	7,92	*87,6*	90,4	$б_1$; 4/интегр	„	
3	14	21/IV	1	„	884	147	394	373	$б_1$; 5/интегр	„	
4	16	22/IV	1	„	1 036	178	543	328	$б_1$; 5/интегр	„	
5	18	24/IV	1	„	1 140	148	641	231	$б_1$; 6/интегр	„	
6	20	27/IV	1	св	1 094	101	553	183	$б_1$; 6/интегр	„	
7	22	29/IV	1	„	968	66,2	369	179	$б_1$; 6/интегр	„	
8	24	1/V	1	„	814	40,2	241	167	$б_1$; 5/интегр	„	
9	26	2/V	1	„	675	27,4	157	175	$б_1$; 5/интегр	„	
10	29	4/V	1	„	494	9,00	71,3	126	$б_1$; 3/интегр	„	
11	31	6/V	1	„	376	3,26	38,4	84,9	$б_1$; 4/интегр	„	

№ расхода наносов	№ расхода воды	Дата измерения	№ створа	Состояние реки на участке гидроствора	Уровень воды (*см*) над нулем графика. Основной водпост	Расход взвешенных наносов (*кг/сек*)	Расход воды ($м^3/сек$)	Средняя мутность ($г/м^3$)	Способ измерения расхода взвешенных наносов	Метод вычисления расхода взвешенных наносов	Примечание
1	2	3	4	5	6	7	8	9	10	11	12
57. р. Большой Караман — с. Советское											
1	1	10/I	н. 15 *м*	лдст	276	0,0005	0,096	5,2	$б_1$; 3/интегр	а	
2	2	13/II	н. 15 *м*	„	268	0,0004	0,077	5,2	$б_1$; 5/интегр	„	
3	5	30/III	н. 15 *м*	„	276	0,0002	0,13	1,5	$б_1$; 5/интегр	„	
4	6	8/IV	н. 15 *м*	„	276	0,10	0,39	270	$б_1$; 4/интегр	„	
5	7	9/IV	1	„	292	0,37	1,54	240	$б_1$; 5/интегр	„	
6	8	13/IV	1	рлдх	312	0,97	3.87	251	$б_1$; 4/интегр	„	
7	10	14/IV	1	„	465	24,9	43,3	575	$б_1$; 5/интегр	„	
8	14	16/IV	1	„	725	93,7	159	589	$б_1$; 5/интегр	„	
9	15	17/IV	1	„	586	108	92,2	1 170	$б_1$; 5/интегр	„	
10	17	19/IV	1	св	511	76,0	68,0	1 120	$б_1$; 5/интегр	„	
11	19	21/IV	1	„	366	11,9	19,0	626	$б_1$; 3/интегр	„	
12	22	13/V	н. 15 *м*	„	275	0,005	0,36	13,9	$б_1$; 5/интегр	„	
13	23	27/V	н. 22 *м*	„	269	0,004	0,18	22,2	$б_1$; 4/интегр	„	
14	24	27/VI	н. 22 *м*	тр	270	*0,0005*	0,096	*5,2*	$б_1$; 3/интегр	„	
15	25	24/VII	н. 22 *м*	„	266	0,001	0,065	15,4	$б_1$; 5/интегр	„	
16	26	28/VIII	н. 22 *м*	„	264	0.001	0,054	18,5	$б_1$; 5/интегр	„	
17	27	25/IX	н. 22 *м*	„	263	0,001	0,040	25,0	$б_1$; 4/интегр	„	
18	28	23/X	н. 22 *м*	св	263	0,002	0,080	25,0	$б_1$; 4/интегр	„	
19	29	19/XI	н. 22 *м*	лдст	264	0,002	0,093	21,5	$б_1$; 4/интегр	„	
20	30	13/XII	н. 22 *м*	„	285	0,0002	0,065	3,1	$б_1$; 3/интегр	„	
21	31	23/XII	н. 22 *м*	„	270	0,0001	0,059	1,7	$б_1$; 3/интегр	„	
Расход № 4 — повышение мутности обусловлено началом стока из оврагов.											
59. р. Терешка — с. Куриловка											
1	1	18/I	1	лдст	41	0,054	4,80	11,2	$б_{0,5}$; 4/интегр	а	
2	2	10/II	1	„	42	0,086	4,73	18,2	$б_{0,5}$; 4/интегр	„	
3	4	13/III	1	„	47	0,19	5,11	37,2	$б_{0,5}$; 4/интегр	„	
4	6	15/IV	1	рлдх	71	0,90	13,0	69,2	$б_{0,5}$; 4/интегр	„	
5	8	18/IV	1	„	181	33,1	68,7	482	$б_{0,5}$; 9/интегр	„	
6	10	21/IV	1	„	182	64,8	91,0	712	$б_{0,5}$; 9/интегр	„	
7	14	5/V	1	св	86	*28,6*	34.3	*834*	$б_{0,5}$; 9/интегр	„	
8	16	31/V	1	„	48	0,60	14,2	42,3	$б_{0,5}$; 5/интегр	„	
9	18	29/VI	1	„	24	*0,30*	6,58	*45,6*	$б_{0,5}$; 4/интегр	„	
10	24	27/X	1	„	22	0,025	6,00	4,2	$б_{0,5}$; 4/интегр	„	
11	26	21/XII	1	лдст	46	0,027	4,38	6,2	$б_{0,5}$; 4/интегр	„	
71. р. Малый Узень — с. Малый Узень											
1	2	15/IV	2	св	310	0,012	1,12	10,7	$б_1$; 3/интегр	а	
2	3	16/IV	2	рлдх	417	0,62	*22,2*	27,8	$б_1$; 4/интегр	„	
3	4	18/IV	2	лдх	738	60,7	207	293	$б_1$; 5/интегр	„	
4	5	19/IV	2	рлдх	840	108	294	367	$б_1$; 4/интегр	„	
5	6	20/IV	2	„	864	262	308	851	$б_1$; 4/интегр	„	
6	7	21/IV	2	„	758	118	216	546	$б_1$; 6/интегр	„	
7	8	21/IV	2	„	704	83,3	176	473	$б_1$; 3/интегр	„	
8	11	23/IV	2	св	501	16,0	51,1	313	$б_1$; 5/интегр	„	
9	13	25/IV	2	„	444	5,94	25,5	233	$б_1$; 4/интегр	„	
10	15	29/IV	2	„	401	1,20	10,6	113	$б_1$; 4/интегр	„	
74. р. Большой Узень — г. Новоузенск											
1	1	16/IV	2	рлдх	615	0,46	11,1	41,4	$б_1$; 3/интегр	а	
2	2	16/IV	2	лдх	641	2,31	20,5	113	$б_1$; 4/интегр	„	
3	3	17/IV	2	рлдх	687	*1,00*	36,8	*27,1*	$б_1$; 3/интегр	„	
4	4	18/IV	2	„	855	22,6	123	184	$б_1$; 3/интегр	„	
5	6	21/IV	1	„	1 346	250	762	328	$б_1$; 5/интегр	„	
6	7	22/IV	1	„	1 325	158	652	242	$б_1$; 4/интегр	„	
7	8	24/IV	1	св	1 218	82,6	414	200	$б_1$; 4/интегр	„	
8	11	28/IV	2	„	775	14,6	87,9	166	$б_1$; 3/интегр	„	
9	13	30/IV	2	„	664	4,02	37,7	107	$б_1$; 5/интегр	„	
10	15	3/V	2	„	629	2,38	20,7	115	$б_1$; 5/интегр	„	
11	17	20/V	2	„	559	0,042	1,60	26,2	$б_1$; 5/интегр	„	
12	18	22/VI	н. 4 *км*	тр	545	0,003	0,15	20,0	$б_1$; 5/интегр	„	
13	19	24/VII	н. 4 *км*	„	538	0,002	0,076	26,3	$б_1$; 5/интегр	„	
83. р. Урал — г. Верхнеуральск											
1	1	30/I	5	лдст	90	0,001	0,28	3,6	$бч_1$; 4/4; д	а	
2	3	6/III	5	„	125	0,001	0,23	4,3	$бч_1$; 4/4; д	„	
3	6	31/III	5	„	150	0,001	0,23	4,3	$бч_1$; 4/4; д	„	
4	8	19/IV	5	впл	145	0,005	1,75	2,9	$бч_1$; 4/4; д	„	
5	10	24/IV	4	„	186	0,70	17,1	40,9	$бч_1$; 7/14; д	„	
6	11	25/IV	4	„	200	0.84	17,6	47,7	$бч_1$; 7/14; д	„	
7	12	27/IV	4	рлдх	178	6,84	43,9	156	$бч_1$; 6/22; д	„	
8	14	29/IV	4	св	182	5,41	57,6	93,9	$бч_1$; 7/14; д	„	
9	15	30/IV	4	„	188	4,63	65,7	70,5	$бч_1$; 7/14; д	„	
10	17	3/V	4	„	167	*2.03*	50,2	*40,4*	$бч_1$; 8/12; д	„	
11	19	5/V	5	„	142	1,85	38,6	47,9	$бч_1$; 7/13; д	„	
12	21	7/V	5	„	129	1,60	33,6	47,6	$бч_1$; 7/14; д	„	
13	22	13/V	5	„	123	1,20	29,0	41,4	$бч_1$; 8/14; д	„	
14	26	26/V	5	„	83	0,48	14,7	32,7	$бч_1$; 8/14; д	„	

№ расхода наносов	№ расхода воды	Дата измерения	№ створа	Состояние реки на участке гидроствора	Уровень воды (*см*) над нулем графика. Основной водпост	Расход взвешенных наносов (*кг/сек*)	Расход воды ($м^3/сек$)	Средняя мутность ($г/м^3$)	Способ измерения расхода взвешенных наносов	Метод вычисления расхода взвешенных наносов	Примечание
1	2	3	4	5	6	7	8	9	10	11	12
15	27	29/V	5	св	71	0,29	11,9	24,4	$б_{ч_1}$; 7/13; д	а	
16	29	4/VI	5	„	51	0,12	6,57	18,3	$б_{ч_1}$; 7/13; д	„	
17	31	18/VII	5	„	34	0,025	2,62	9.5	$б_{ч_1}$; 6/7; д	„	
18	32	10/IX	н. 19 *м*	„	19	0,005	0,69	7,2	$б_{ч_1}$; 6/6; д	„	
19	34	7/X	н. 19 *м*	„	50	0,008	0.90	8,9	$б_{ч_1}$; 6/12; с	„	
20	35	20/X	в. 0,98 *км*	„	71	0,010	1,20	8,3	$б_{ч_1}$; 5/5; д	„	
21	37	4/XI	в. 0,98 *км*	лдст	69	0,011	1,06	10.4	$б_{ч_1}$; 5/5; д	„	
22	38	14/XI	в. 0,98 *км*	„	64	0,006	0,91	6,6	$б_{ч_1}$; 5/5; д	„	
23	40	8/XII	в. 0,98 *км*	„	41	0,002	0,27	7,4	$б_{ч_1}$; 5/5; д	„	
86. р. Урал — пос Березовский											
1	1	5/I	3	лдст	97	0,005	0,65	7,7	$б_{0,5}$; 4/интегр	а	
2	3	16/III	4	„	125	0,001	0,32	3,1	$б_{0,5}$; 4/интегр	„	
3	9	18/IV	4	„	164	0,033	1,23	26,8	$б_{0,5}$; 4/интегр	„	
4	19	29/IV	5	св	325	56,1	260	216	$б_{0,5}$; 5/25; д	„	
5	20	2/V	5	„	308	26,1	238	110	$б_{0,5}$; 5/25; д	„	
6	21	5/V	5	„	277	14,6	189	77,2	$б_{0,5}$; 5/24; д	„	
7	22	7/V	1	„	262	11,8	172	68,6	$б_{0,5}$; 5/25; д	„	
8	23	12/V	1	„	242	7,58	142	53,4	$б_{0,5}$; 5/25; д	„	
9	25	16/V	1	„	202	*5,54*	103	*53,8*	$б_{0,5}$; 7/интегр	„	
10	26	18/V	1	„	180	*5,23*	79,4	*65,9*	$б_{0,5}$; 7/интегр	„	
11	28	5/VI	3	„	126	0,28	26,2	10,7	$б_{0,5}$; 6/интегр	„	
12	30	11/VI	3	„	106	0,15	14,8	10,1	$б_{0,5}$; 6/интегр	„	
13	35	29/VIII	3	„	71	0,003	1,97	1,5	$б_{0,5}$; 6/интегр	„	
14	37	28/IX	3	„	82	0,012	4,51	2,7	$б_{0,5}$; 6/интегр	„	
15	38	8/X	3	„	76	0,018	3,16	5,7	$б_{0,5}$; 6/интегр	„	
87. р. Урал — с. Уральск											
1	1	12/I	2	лдст	84	0,007	1,15	6,1	$б_{0,5}$; 5/интегр	а	
2	4	10/III	2	„	96	0,002	0,72	2,8	$б_{0,5}$; 7/интегр	„	
3	8	22/IV	2	„	274	19,3	171	113	$б_{0,5}$; 8/интегр	„	
4	10	27/IV	1	св	536	352	1 020	345	$б_{0,5}$; 4/20; д	„	
5	12	30/IV	1	„	393	159	571	278	$б_{0,5}$; 5/21; д	„	
6	15	6/IV	1	„	263	32,3	262	123	$б_{0,5}$; 5/21; д	„	
7	17	9/V	1	„	241	16.5	216	76,4	$б_{0,5}$; 5/18; д	„	
8	19	17/V	1	„	199	6.96	134	51,9	$б_{0,5}$; 5/17; д	„	
9	22	30/VI	2	„	114	0,16	16,0	10,0	$б_{0,5}$; 6/интегр	„	
10	24	24/VII	2	„	105	0,093	10,6	8,8	$б_{0,5}$; 6/интегр	„	
11	26	20/VIII	2	„	90	0,015	4,48	3,3	$б_{0,5}$; 5/интегр	„	
12	29	19/IX	2	„	88	0,015	3,69	4,1	$б_{0,5}$; 5/интегр	„	
13	30	30/IX	2	„	91	0,024	4,81	5,0	$б_{0,5}$; 5/интегр	„	
14	31	9/X	2	„	94	0,091	6,35	14,3	$б_{0,5}$; 5/интегр	„	
15	33	19/X	2	„	93	0,033	5,56	5,9	$б_{0,5}$; 5/интегр	„	
90. р. Урал — г. Чкалов											
1	2	14/I	3	лдст	36	0,026	7,20	3,6	$б_{0,5}$; 5/интегр	а	
2	4	15/II	3	„	39	0,015	5,67	2,6	$б_{0,5}$; 5/интегр	„	
3	6	24/III	3	„	45	0,008	4,58	1,7	$б_{0,5}$; 5/интегр	„	
4	8	22/IV	2	рлдх	354	509	534	953	$б_{0,5}$; 5/интегр	„	
5	9	23/IV	2	лдх	413	711	707	1 010	$б_{0,5}$; 4/интегр	„	
6	10	24/IV	2	рлдх	430	540	520	1 040	$б_{0,5}$; 5/интегр	„	
7	12	26/IV	2	св	454	500	634	789	$б_{0,5}$; 5/интегр	„	
8	13	29/IV	2	„	470	439	655	670	$б_{0,5}$; 5/интегр	„	
9	14	1/V	2	„	506	*674*	869	*776*	$б_{0,5}$; 5/интегр	„	
10	15	3/V	1	„	604	689	1 630	423	$б_{0,5}$; 6/интегр	„	
11	17	7/V	1	„	544	*271*	1 100	*246*	$б_{0,5}$; 6/интегр	„	
12	19а	10/V	2	„	456	222	726	306	$б_{0,5}$; 5/интегр	„	а — главное русло
13	20а	12/V	2	„	396	140	*467*	300	$б_{0,5}$; 5/интегр	„	
14	22	16/V	2	„	302	113	358	316	$б_{0,5}$; 5/интегр	„	
15	24	24/V	2	„	210	42,6	216	197	$б_{0,5}$; 6/интегр	„	
16	26	5/VI	2	„	149	12,3	148	83,1	$б_{0,5}$; 5/интегр	„	
17	28	30/VI	4	„	93	2,98	68,2	43,7	$б_{0,5}$; 5/интегр	„	
18	29	25/VII	4	„	71	1,40	49,1	28,5	$б_{0,5}$; 5/интегр	„	
19	30	22/VIII	4	„	51	0,40	26,5	15.1	$б_{0,5}$; 5/интегр	„	
20	31	15/IX	4	„	44	0,50	20,8	24,0	$б_{0,5}$; 5/интегр	„	
21	32	24/X	4	„	39	0,055	20,9	2,6	$б_{0,5}$; 5/интегр	„	
22	36	26/XI	4	лдст	46	0,063	14,4	4,4	$б_{0,5}$; 5/интегр	„	
23	38	23/XII	4	„	53	0,041	10,4	3,9	$б_{0,5}$; 5/интегр	„	
94. р. Урал — с. Кушум											
1	1	22/I	1	лдст	42	0,25	26,3	9,5	$б_{0,75}$; 7/интегр	а	
2	2	9/II	1	„	38	0,10	23.5	4,3	$б_{0,75}$; 7/интегр	„	
3	3	23/II	1	„	37	0 55	25,7	21,4	$б_{0,75}$; 7/интегр	„	
4	4	20/III	1	„	46	1,03	28.7	35,9	$б_{0,75}$; 7/интегр	„	
5	5	5/IV	1	„	53	0,79	27,5	28,7	$б_{0,75}$; 7/интегр	„	
6	6	2/VI	2	св	486	*191*	1 220	*157*	$б_{0,75}$; 6/интегр	„	
7	7	4/VI	2	„	439	*104*	1 020	*102*	$б_{0,75}$; 6/интегр	„	
8	9	9/VI	2	„	360	162	728	223	$б_{0,75}$; 6/интегр	„	

№ расхода наносов	№ расхода воды	Дата измерения	№ створа	Состояние реки на участке гидроствора	Уровень воды (*см*) над нулем графика. Основной водпост	Расход взвешенных наносов (*кг/сек*)	Расход воды ($м^3/сек$)	Средняя мутность ($г/м^3$)	Способ измерения расхода взвешенных наносов	Метод вычисления расхода взвешенных наносов	Примечание
1	2	3	4	5	6	7	8	9	10	11	12
9	11	17/VI	1	св	286	46,1	495	93,1	$б_{0,75}$; 9/интегр	а	
10	13	25/VI	1	„	232	28.0	322	87.0	$б_{0,75}$; 9/интегр	„	
11	15	8/VII	1	„	177	15,8	263	60,1	$б_{0,75}$; 8/интегр	„	
12	18	30/VII	1	„	121	15,9	167	95,2	$б_{0,75}$; 6/интегр	„	
13	20	28/VIII	1	„	67	6,67	104	64,1	$б_{0,75}$; 7/интегр	„	
14	22	30/IX	1	„	47	8,64	86.4	100	$б_{0,75}$; 7/интегр	„	
15	24	31/X	1	„	34	2,99	77,8	38,4	$б_{0,75}$; 7/интегр	„	
16	26	27/XII	1	лдст	59	1,93	52,9	36,5	$б_{0,75}$; 7/интегр	„	
97. р. Урал — с. Тополи											
1	1	18/I	1	лдст	—12	0,72	35 0	20.6	$б_{0,5}$; 5/8 ; с	а	
2	5	14/III	1	„	—13	1,44	24.8	58.1	$б_{0,5}$; 4/6 ; с	„	
3	7	5/IV	1	„	—15	1 00	24.5	40,8	$б_{0,5}$; 5/8 ; с	„	
4	8	23/IV	1	св	3	9.02	96.9	93,1	$б_{0,5}$; 4/6 ; д	„	
5	9	25/IV	1	„	76	33.3	200	166	$б_{0,5}$; 5 8 ; д	„	
6	10	26/IV	1	„	161	214	406	527	$б_{0,5}$; 6/9 ; д	„	
7	11	27/IV	1	„	261	619	663	934	$б_{0,5}$; 7/11; д	„	
8	14	19/V	1	„	566	1 490	1 450	1 030	$б_{0,5}$; 8/14; д	„	
9	15	26/V	1	„	576	938	1 710	549	$б_{0,5}$; 8/14; д	„	
10	16	9/VI	1	„	496	433	1 130	383	$б_{0,5}$; 8/14; д	„	
11	17	14/VI	1	„	407	238	761	313	$б_{0,5}$; 7/12; д	„	
12	18	21/VI	1	„	321	115	555	207	$б_{0,5}$; 7/12; д	„	
13	19	1/VII	1	„	234	77,3	383	202	$б_{0,5}$; 7/12; д	„	
14	20	9/VII	1	„	193	35,8	314	114	$б_{0,5}$; 7/12; д	„	
15	21	28/VII	1	„	127	15,8	195	81.0	$б_{0,5}$; 5/7 ; д	„	
16	22	12/VIII	1	„	85	18.0	165	109	$б_{0,5}$; 4/6 ; д	„	
17	23	30/VIII	1	„	54	12 6	130	96 9	$б_{0,5}$; 3/5 ; д	„	
18	24	19/IX	1	„	30	5.23	101	51.8	$б_{0,5}$; 4 6 ; д	„	
19	25	22/X	1	„	13	6,58	91,5	71.9	$б_{0,5}$; 4/6 ; д	„	
20	26	27/XI	1	лдст	9	0,69	29.0	23.8	$б_{0,5}$; 5/5 ; д	„	
21	27	13/XII	1	„	7	1,38	51,0	27,1	$б_{0,5}$; 6/9 ; д	„	
98. р. Урал — г. Гурьев											
1	2	19/IV	2	св	—28	1,19	58,9	20.2	$б_{0,5}$; 8/интегр	а	
2	7	12/V	2	„	246	1 560	1 380	1 130	$б_{0,5}$; 8/интегр	„	
3	8	19/V	2	„	263	1 610	1 480	1 090	$б_{0,7}$; 9 интегр	„	
4	10	23/V	2	„	268	1 500	1 520	987	$б_{0,7}$; 8/интегр	„	
5	12	28/V	2	„	272	1 650	1 540	1 070	$б_{0,5}$; 9 интегр	„	
6	15	5/VI	2	„	270	987	1 420	695	$б_{0,5}$; 8 интегр	„	
7	17	9/VI	2	„	248	732	1 160	631	$б_{0,5}$; 8/интегр	„	
8	19	13/VI	2	„	204	290	928	312	$б_{0,7}$; 7 интегр	„	
9	22	21/VI	2	„	144	132	632	209	$б_{0,7}$; 8/интегр	„	
10	24	26/VI	2	„	112	56,8	477	119	$б_{0,7}$; 8/интегр	„	
11	26	22/VII	2	„	44	9,40	174	54,0	$б_{0,5}$; 7/интегр	„	
12	27	25/VII	2	„	39	6.65	191	34 8	$б_{0,5}$; 7/интегр	„	
13	29	12/VIII	2	„	19	2.08	150	13,9	$б_{0,5}$; 7/интегр	„	
14	32	6/IX	2	„	—6	4 61	96,4	47,8	$б_{0,5}$; 7/интегр	„	
15	35	20/IX	2	„	—2	0.41	81.4	5.0	$б_{0,5}$; 7/интегр	„	
16	38	30/IX	2	„	—15	0 56	78,4	7,1	$б_{0,5}$; 7/интегр	„	
17	39	8/X	2	„	—22	1.81	83,6	21,7	$б_{0,5}$; 7/интегр	„	
18	40	11/X	2	„	—31	0.44	60 8	7,2	$б_{0,5}$; 7/интегр	„	
19	42	18/X	2	„	—26	1,35	83.7	16.1	$б_{0,5}$; 7/интегр	„	
20	44	25/X	2	„	—26	0,46	79,2	5,8	$б_{0,5}$; 7/интегр	„	
110. р. Су-Ундук — с. Кусем											
1	2	13/I	2	лдст	111	0.005	0.32	15.6	$б_{0,5}$; 5/интегр	а	
2	4	9/II	2	„	111	0,003	0 21	14,3	$б_{0,5}$; 5/интегр	„	
3	13	28/IV	1	св	342	9.68	125	77,4	$б_{0,5}$; 5/21 д;	„	
4	16	2/V	1	„	206	0,99	22.8	43,4	$б_{0,5}$; 4/17 д;	„	
5	19	6/V	3	„	170	0,21	9,98	21,0	$б_{0,5}$; 4/14 д;	„	
113. р. Таналык — с. Мамбетово											
1	4	29/IV	1	св	285	31,2	81,7	382	$б_{0,5}$; 5/25 д;	а	
2	7	3/V	1	„	212	3,40	24,1	141	$б_{0,5}$; 6/22 д;	„	
3	10	6/V	1	„	194	1.28	16.7	76.6	$б_{0,5}$; 5/16 д;	„	
4	13	11/V	1	„	172	0.50	10,0	50 0	$б_{0,5}$; 5/11 д;	„	
5	16	16/V	1	тр	172	0.30	7,75	38,7	$б_{0,5}$; 5/11 д;	„	
6	23	31/VII	4	„	117	0.005	0,30	16,7	$б_{0,5}$; 6/интегр	„	
7	40	30/XII	3	лдст	137	0,00025	0,043	5,8	$б_{0,5}$; 4/интегр	„	
118. р. Орь — с. Ащебутак											
1	3	20/II	в. 0 8 *км*	лдст	246	0.001	0,25	4.0	$б_1$; 3/интегр	а	
2	5	31/III	в. 0,8 *км*	„	258	0,001	0,18	5.6	$б_1$; 3/интегр	„	
3	13	25/IV	1	рлдх	774	*107*	636	*168*	$б_{0,5}$; 7/интегр	„	

№ расхода наносов	№ расхода воды	Дата измерения	№ створа	Состояние реки на участке гидроствора	Уровень воды (*см*) над нулем графика. Основной водпост	Расход взвешенных наносов (*кг/сек*)	Расход воды ($м^3/сек$)	Средняя мутность ($г/м^3$)	Способ измерения расхода взвешенных наносов	Метод вычисления расхода взвешенных наносов	Примечание
1	2	3	4	5	6	7	8	9	10	11	12
4	14	26/IV	1	св	696	128	508	252	$б_{0,5}$; 7/интегр	а	
5	15	27/IV	1	„	626	76,8	359	214	$б_{0,5}$; 7/интегр	„	
6	19	30/IV	1	„	450	11,9	90,5	131	$б_{0,5}$; 6/интегр	„	
7	20	2/V	1	„	398	4.03	53,7	75,0	$б_{0,5}$; 6 интегр	„	
8	24	22/V	вр.	„	263	0.22	10,3	21,4	$б_1$; 4/интегр	„	
9	26	14/VI	в. 0,8 *км*	„	235	0,038	3,47	11,0	$б_{0,5}$; 3/интегр	„	
10	28	19/VII	в. 0,8 *км*	„	222	0,034	1,68	20,2	$б_{0,5}$; 3/интегр	„	
11	31	29/VIII	в. 0,8 *км*	„	212	0,018	1,08	16,7	$б_{0,5}$; 2/интегр	„	
12	32	20/IX	в. 0,82 *км*	„	210	0,005	1,15	4,3	$б_{0,5}$; 3/интегр	„	
13	34	20/XI	в. 0,82 *км*	заб	216	0 002	0,57	3,5	$б_{0,5}$; 4/интегр	„	
14	37	30/XII	в. 0,82 *км*	лдст	253	0,002	0,43	4,7	$б_{0,5}$; 3/интегр	„	
128. р. Сакмара — с. Сакмара											
1	1	12/I	1	лдст	218	0,065	12,1	5,4	$б_{0,5}$; 5/интегр	а	
2	2	9/II	1	„	225	0,028	10.5	2,7	$б_{0,5}$; 5/интегр	„	
3	3	27/III	1	„	247	0,022	11.5	1,9	$б_{0,5}$; 5/интегр	„	
4	4	16/IV	1	„	264	0,26	18,5	14,1	$б_{0,5}$; 5/интегр	„	
5	5	21/IV	1	рлдх	521	387	419	924	$б_{0,5}$; 5/интегр	„	
6	7	22/IV	1	„	529	*399*	625	*638*	$б_{0,5}$; 4/интегр	„	
7	8	23/IV	1	„	498	654	694	942	$б_{0,5}$; 5/интегр	„	
8	10	25/IV	1	„	526	888	835	1 060	$б_{0,5}$; 5/интегр	„	
9	11	26/IV	1	„	536	988	857	1 150	$б_{0,5}$; 4/интегр	„	
10	12	27/IV	1	св	550	1 290	953	1 350	$б_{0,5}$; 6 интегр	„	
11	13	28/IV	1	„	567	1 270	997	1 270	$б_{0,5}$; 6/интегр	„	
12	14	29/IV	1	„	578	1 240	1 060	1 170	$б_{0,5}$; 5/интегр	„	
13	15	30/IV	1	„	570	1 070	1 030	1 040	$б_{0,5}$; 5 интегр	„	
14	17	4/V	1	„	516	758	785	966	$б_{0,5}$; 4 интегр	„	
15	19	14/V	1	„	471	322	670	481	$б_{0,5}$; 5/интегр	„	
16	21	22/V	1	„	384	134	395	339	$б_{0,5}$; 5/интегр	„	
17	23	5/VI	1	„	286	14,4	163	88,3	$б_{0,5}$; 5/интегр	„	
18	24	25/VI	1	„	238	3.01	76,2	39,5	$б_{0,5}$; 5/интегр	„	
19	25	26/VII	1	„	207	0,94	40.5	23.2	$б_{0,5}$; 5/интегр	„	
20	26	17/VIII	1	„	194	0.50	29,2	17,1	$б_{0,5}$; 5/интегр	„	
21	27	18/IX	1	„	187	0.14	20.7	6,8	$б_{0,5}$; 5/интегр	„	
22	28	14/X	1	„	189	0,13	23,5	5 5	$б_{0,5}$; 3/интегр	„	
23	30	18/XI	1	лдст	244	0,23	21,9	10.5	$б_{0,5}$; 3/интегр	„	
24	31	4/XII	1	„	255	0,30	14,6	20,5	$б_{0,5}$; 4/интегр	„	
144. р. Илек — г. Актюбинск											
1а	1а	11/I	1	лдст	344	0.004	0,50	8,0	$б_{0,5}$; 4/интегр	а	а — главное русло
1б	1б	11/I	1	„	344	0,0003	0,19	1,6	$б_{0,5}$; 2/интегр	„	б — протока пр. б.
1	1	11/I			344	0,004	0,69				
2	2	23/I	1	лдст	363	0,002	0,56	3.6	$б_{0,5}$; 6/интегр	а	
3	3	18/II	1	„	368	0,002	0.26	7,7	$б_{0,5}$; 6/интегр	„	
4	4	27/II	1	„	380	0.005	0.36	13 9	$б_{0,5}$; 6/интегр	„	
5	5	11/III	н. 300 *м*	„	368	0.002	0,29	6.9	$б_{0,5}$; 5/интегр	„	
6	6	20/III	н. 300 *м*	„	372	*0,009*	0,26	*34,6*	$б_{0,5}$; 6/интегр	„	
7	9	20/IV	1	св	582	308	555	555	$б_{0,5}$; 6/интегр	„	
8	10	23/IV	1	„	579	363	549	661	$б_{0,5}$; 6/интегр	„	
9	11	25/IV	1	„	592	499	568	879	$б_{0,5}$; 6/интегр	„	
10	12	27/IV	1	„	538	239	394	607	$б_{0,5}$; 6/интегр	„	
11	13	29/IV	1	„	473	83,8	176	476	$б_{0,5}$; 6/интегр	„	
12	14	30/IV	1	„	448	72.2	130	555	$б_{0,5}$; 6/интегр	„	
13	15	3/V	1	„	418	10,5	85.2	123	$б_{0,5}$; 6/интегр	„	
14	16	5/V	1	„	398	2,54	55,7	45,6	$б_{0,5}$; 6/интегр	„	
15	17	10/V	1	„	380	10.9	39.9	273	$б_{0,5}$; 5/интегр	„	
16	18	13/V	1	„	365	0,85	26,7	31,8	$б_{0,5}$; 6/интегр	„	
17	20	27/V	1	„	348	0,29	10.3	28,2	$б_{0,5}$; 6/интегр	„	
18	21	2/VI	1	„	340	0,076	6.65	11,4	$б_{0,5}$; 6/интегр	„	
19	22	14/VI	1	„	333	0,027	4 00	6,8	$б_{0,5}$; 6/интегр	„	
20	23	8/VII	н. 300 *м*	„	327	0,053	2,37	22,4	$б_{0,5}$; 6/интегр	„	
21	24	23/VII	н. 300 *м*	„	322	0.044	1,66	26,5	$б_{0,5}$; 6/интегр	„	
22	25	16/VIII	н. 300 *м*	„	315	0,015	1,07	14,0	$б_{0,5}$; 6/интегр	„	
23	26	8/IX	н 300 *м*	„	314	0 015	1,13	13,3	$б_{0,5}$; 6/интегр	„	
24	28	14/X	н. 300 *м*	„	316	0,015	1.47	10,2	$б_{0,5}$; 6/интегр	„	
25	29	10/XI	н. 300 *м*	заб	317	0,023	1,65	13,9	$б_{0,5}$; 6/интегр	„	
26	31	19/XI	н. 300 *м*	лдст	325	0 019	1,52	12,5	$б_{0,5}$; 7/интегр	„	
27	36	25/XII	н. 100 *м*	„	346	0,003	0,41	7,3	$б_{0,5}$; 7/интегр	„	
28	37	27/XII	н. 100 *м*	„	344	0,004	0,40	10,0	$б_{0,5}$; 7/интегр	„	
146. р. Илек — пос. Чилик											
1	1	9/I	н. 0,8 *км*	лдст	149	0,023	3,08	7,5	$б_{0,5}$; 6/интегр	а	
2	3	5/II	н. 0,8 *км*	„	152	0,063	3,79	16,6	$б_{0,5}$; 6/интегр	„	
3	13	2/V	1	св	553	284	413	688	$б_{0,5}$; 5/10; д	„	
4	15	4/V	1	„	462	*350*	282	*1 240*	$б_{0,5}$; 5/10; д	„	
5	17	7/V	1	„	394	107	193	554	$б_{0,5}$; 5/10; д	„	
6	18	14/V	1	„	321	31,8	131	243	$б_{0,5}$; 5/10; д	„	
7	20	22/V	1	„	267	10,1	81,4	124	$б_{0,5}$; 5/10; д	„	
8	22	5/VI	н. 100 *м*	„	207	3,61	39,8	90,7	$б_{0,5}$; 5/10; д	„	

№ расхода наносов	№ расхода воды	Дата измерения	№ створа	Состояние реки на участке гидроствора	Уровень воды (*см*) над нулем графика. Основной водпост	Расход взвешенных наносов (*кг/сек*)	Расход воды ($м^3/сек$)	Средняя мутность ($г/м^3$)	Способ измерения расхода взвешенных наносов	Метод вычисления расхода взвешенных наносов	Примечание
1	2	3	4	5	6	7	8	9	10	11	12
9	23	20/VI	н. 100 *м*	св	181	2,54	26,5	95,8	$б_{0,5}$; 5/10; д	а	
10	24	16/VII	н. 100 *м*	„	163	1,82	20,1	90,5	$б_{0,5}$; 5/10; д	„	
11	25	17/VIII	н. 0,8 *км*	„	135	0,47	8,91	52,7	$б_{0,5}$; 3/5 ; д	„	
12	26	6/XII	н. 0,8 *км*	лдст	148	0,067	1,96	34,2	$б_{0,5}$; 4/7 ; д	„	
13	28	16/XII	н. 0,8 *км*	„	155	0,035	1,10	31,8	$б_{0,5}$; 5/5 ; д	„	
152. р. Чаган — пос. Каменный											
1	3	19/IV	1	св	651	3,48	89,7	38,8	$б_{0,5}$; 4/6 ; д	а	
2	4	21/IV	1	„	866	*6,07*	176	*34,5*	$б_{0,5}$; 5/9 ; д	„	
3	5	22/IV	1	„	896	9,07	232	39,1	$б_{0,5}$; 5/8 ; д	„	
4	6	24/IV	1	рлдх	928	36,1	411	87 8	$б_{0,5}$; 6/10; д	„	
5	7	25/IV	1	„	866	30,8	348	88,5	$б_{0,5}$; 5/8 ; д	„	
6	8	26/IV	1	св	806	31,0	292	106	$б_{0,5}$; 5/8 ; д	„	
7	9	27/IV	1	„	691	16,5	183	90,2	$б_{0,5}$; 5/8 ; д	„	
8	11	28/IV	1	„	592	6,95	106	65,6	$б_{0,5}$; 4/6 ; д	„	
9	13	29/IV	1	„	524	4.37	78,3	55,8	$б_{0,5}$; 5/8 ; д	„	
10	14	30/IV	1	„	465	2,58	51,4	50,2	$б_{0,5}$; 5/8 ; д	„	
11	16	12/V	1	„	297	0,19	4,09	46,5	$б_{0,5}$; 5/интегр	„	
12	18	10/VII	1	тр	267	0.005	0,32	15,6	$б_1$; 4/интегр	„	
13	20	13/IX	1	св	255	0,002	0,40	5,0	$б_{0,5}$; 5/интегр	„	
14	21	4 XI	1	„	262	0,001	0,62	1,6	$б_1$; 5/интегр	„	
15	22	29/XI	1	лдст	263	0,002	0,56	3,6	$б_1$; 5/интегр	„	
16	23	26/XII	1	„	262	0,001	0,46	2,2	$б_1$; 5/интегр	„	
154. р. Деркул — пос. Плошкин											
1	2	22/IV	1	рлдх	862	29,9	180	166	$б_{0,5}$; 5/5; д	а	
2	4	23/IV	1	„	765	37,4	123	304	$б_{0,5}$; 5/5; д	„	
3	5	24/IV	1	св	687	14,1	73,7	191	$б_{0,5}$; 5/5; д	„	
4	6	25/IV	1	„	618	6,36	39,7	160	$б_{0,5}$; 5/5; д	„	
156. р. Уил — аул Тал-Тогай											
1	6	20/IV	1	св	531	31,2	465	67,1	$б_{0,5}$; 6/12; с	а	
2	12	26/IV	1	„	360	4,32	101	42,8	$б_{0,5}$; 6/12; с	„	
3	22	17/V	1	„	241	0,34	18,4	18,5	$б_{0,5}$; 6/12; с	„	
4	24	22/V	1	„	224	0,28	13,1	21,4	$б_{0,5}$; 6/12; с	„	
5	25	26/V	1	„	217	*0,36*	11,3	*31,9*	$б_{0,5}$; 6/12; с	„	
6	28	3/VIII	н. 150 *м*	„	170	0,018	2,08	8,7	$б_{0,5}$; 7/интегр	„	
7	29	7/X	н. 100 *м*	„	163	0,023	1,44	16,0	$б_{0,5}$; 6/интегр	„	
8	30	23/XI	н. 150 *м*	заб	164	0,029	1,34	21,6	$б_{0,5}$; 6/интегр	„	
9	32	15/XII	н. 150 *м*	лдст	174	0,009	0,79	11,4	$б_{0,5}$; 6/интегр	„	
10	33	25/XII	н. 150 *м*	„	179	0,010	1,04	9,6	$б_{0,5}$; 6/интегр	„	
161. р. Эмба — с. Жаркамыс											
1	5	25/V	1	св	241	0,16	8,58	18,6	$б_{0,5}$; 5/интегр	а	
2	6	19/VI	1	„	227	0,053	3,87	13,7	$б_{0,5}$; 5/интегр	„	
3	7	18/VII	н. 100 *м*	„	220	0,058	1,82	31,9	$б_{0,5}$; 5/интегр	„	
4	8	28/VII	н. 100 *м*	„	217	0,010	1,34	7,5	$б_{0,5}$; 5/интегр	„	
5	9	17/VIII	н. 100 *м*	„	214	0,016	0,82	19,5	$б_{0,5}$; 5/интегр	„	
6	10	31/VIII	н. 100 *м*	„	214	0,010	0,80	12,5	$б_{0,5}$; 5/интегр	„	
7	11	28/IX	н. 100 *м*	„	216	0,038	1,04	36,5	$б_{0,5}$; 5/интегр	„	
8	12	16/X	н. 100 *м*	„	216	0,022	1 02	21,6	$б_{0,5}$; 5/интегр	„	
9	13	25/X	н. 100 *м*	„	219	0,025	1,60	15,6	$б_{0,5}$; 6/интегр	„	
10	14	9/XI	н. 100 *м*	„	220	0,074	2,02	36,6	$б_{0,5}$; 6/интегр	„	
162. р. Эмба — аул Арал-Тюбе											
1	2	12/IV	н. 1,5 *км*	св	760	0,26	101	2,6	$б_{0,75}$; 4/интегр	а	
2	4	15/IV	н. 1,5 *км*	„	814	0,79	372	2,1	$б_{0,75}$; 5/интегр	„	
3	5	17/IV	н. 1,5 *км*	„	808	0,70	335	2,1	$б_{0,75}$; 5/интегр	„	
4	8	24/IV	н. 1,5 *км*	„	820	0.98	396	2,5	$б_{0,75}$; 5/интегр	„	
5	9	25/IV	н. 1,5 *км*	„	787	0 50	228	2,2	$б_{0,75}$; 4/интегр	„	
6	11	26/IV	н. 1,5 *км*	„	770	0.26	150	1,7	$б_{0,75}$; 4/интегр	„	
7	13	28/IV	н. 1,5 *км*	„	758	0,12	100	1,2	$б_{0,75}$; 4/интегр	„	
8	14	30/IV	н. 1,5 *км*	„	752	0,11	88,8	1,2	$б_{0,75}$; 3/интегр	„	
9	15	2/V	н. 1,5 *км*	„	746	0,081	71,5	1,1	$б_{0,75}$; 3/интегр	„	
10	16	4/V	н. 1,5 *км*	„	738	0,036	47,9	0,8	$б_{0,75}$; 3/интегр	„	
11	17	6/V	н. 1,5 *км*	„	732	0,017	36,9	0,5	$б_{0,75}$; 3/интегр	„	
12	18	8/V	н. 1,5 *км*	„	726	0,012	31,3	0,4	$б_{0,75}$; 3/интегр	„	
13	19	11/V	н. 1,5 *км*	„	718	0,010	*31,2*	0,3	$б_{0,75}$; 3/интегр	„	

№ расхода наносов	№ расхода воды	Дата измерения	№ створа	Состояние реки на участке гидроствора	Уровень воды (*см*) над нулем графика. Основной водпост	Расход взвешенных наносов (*кг/сек*)	Расход воды ($м^3/сек$)	Средняя мутность ($г/м^3$)	Способ измерения расхода взвешенных насосов	Метод вычисления расхода взвешенных наносов	Примечание
1	2	3	4	5	6	7	8	9	10	11	12
165. р. Темир — клх. Ленинский											
1	1	29/I	2	лдст	226	0,001	0,39	2,6	$б_{0,5}$; 6/интегр	а	
2	2	19/II	2	„	219	*0,004*	0,21	*19,0*	$б_{0,5}$; 5/интегр	„	
3	4	25/III	2	„	219	0,0003	0,19	1,6	$б_{0,5}$; 5/интегр	„	
4	5	31/III	2	впл	246	0 020	0,96	20,8	$б_{0,5}$; 7/интегр	„	
5	6	3/IV	2	лдст	394	0,11	22,8	4,8	$б_{0,5}$; 6/интегр	„	
6	9	9/IV	2	„	318	0,056	6.76	8,3	$б_{0,5}$; 6/интегр	„	
7	10	12/IV	2	св	455	4,40	69,0	63,8	$б_{0,5}$; 7/интегр	„	
8	11	14/IV	2	„	494	13,3	116	115	$б_{0,5}$; 7/интегр	„	
9	13	20/IV	2	„	476	43,3	116	373	$б_{0,5}$; 7/интегр	„	
10	14	21/IV	2	„	433	15,5	68,4	227	$б_{0,5}$; 6/12; д	„	
11	15	22/IV	2	„	410	11,6	57,6	201	$б_{0,5}$; 6/интегр	„	
12	16	24/IV	2	„	392	5,35	44,9	119	$б_{0,5}$; 7/интегр	„	
13	17	25/IV	2	„	365	3,04	30,9	98.4	$б_{0,5}$; 7/интегр	„	
14	18	28/IV	2	„	335	1,20	19,1	62.8	$б_{0,5}$; 7/интегр	„	
15	19	1/V	2	„	312	0,43	13,3	32,3	$б_{0,5}$; 6/интегр	„	
16	20	6/V	2	„	292	*0,60*	7,35	*81,6*	$б_{0,5}$; 7/интегр	„	
17	21	20/V	2	„	268	0,056	2,68	20,9	$б_{0,5}$; 6/интегр	„	
18	23	11/VI	2	„	252	0,013	1,29	10,1	$б_{0,5}$; 6/интегр	„	
19	24	5/VII	2	„	240	0,020	0,82	24,4	$б_{0,5}$; 6/интегр	„	
20	25	26/VIII	в. 390 *м*	тр	225	0,004	0,25	16,0	$б_{0,5}$; 5/интегр	„	
21	26	7/IX	в 390 *м*	„	229	0,005	0,28	17,9	$б_{0,5}$; 6/интегр	„	
22	27	29/IX	в. 390 *м*	„	232	*0,002*	0,30	*6,7*	$б_{0,5}$; 5/интегр	„	
23	28	7/X	в. 390 *м*	„	235	0,005	0,31	16,1	$б_{0,5}$; 5/интегр	„	
24	29	25/X	в. 390 *м*	„	241	0,005	0,42	11,9	$б_{0,5}$; 5/интегр	„	
25	30	3/XI	в. 390 *м*	„	246	0,012	0,72	16,7	$б_{0,5}$; 6/интегр	„	
26	31	22/XI	в. 390 *м*	лдст	241	0,003	0,37	8,1	$б_{0,5}$; 5/интегр	„	
27	35	20/XII	в. 390 *м*	„	222	0,001	*0,18*	5,6	$б_{0,5}$; 4/интегр	„	
28	36	31/XII	в. 390 *м*	„	220	0,001	0,12	8,3	$б_{0,5}$; 4/интегр	„	

ТАБЛИЦА 8

СРЕДНИЕ РАСХОДЫ ВЗВЕШЕННЫХ НАНОСОВ

В таблице помещены средние за декаду, за месяц и год расходы взвешенных наносов в *кг/сек*.

Сомнительные данные (ориентировочные) обозначены курсивом; в случае отсутствия стока (река перемерзла, пересохла, в русле стоячая вода) графы оставлены незаполненными; при отсутствии данных в соответствующих графах проставлено тире (—). Расходы наносов меньше 0,0005 являются исчезающе малыми и практически приняты равными нулю.

В таблице дополнительно приведены средние декадные расходы наносов по ведомственным станциям № 86, 87.

По станциям и постам №№ 110, 113, 154, 161, 162 расходы наносов не вычислены из-за недостаточного числа измеренных расходов взвешенных наносов.

№ станции (поста)	Река, местоположение станции (поста)	Декады	I	II	III	IV	V	VI	VII	VIII	IX	X	XI	XII	Год
1	2	3	4	5	6	7	8	9	10	11	12	13	14	15	16
5	р. Большой Черемшан—г. Мелекесс	1	0,036	0,041	0,027	0,014	12,7	0,25	0,085	0,060	0,041	0,032	0,035	0,016	
		2	0,036	0,036	0,021	0,81	1,56	0,16	0,069	0,055	0,037	0,030	0,031	0,013	
		3	0,040	0,027	0,018	10,0	0,45	0,11	0,070	0,049	0,033	0,029	0,023	0,011	
		Средн.	0,037	0,035	0,022	3,61	4,90	0,17	0,075	0,055	0,037	0,030	0,030	0,013	0,75
17	р. Самара — с. Елшанка	1	0,052	0,067	0,079	0,21	97,9	1,48	0,80	0,29	0,13	0,096	0.20	0,15	
		2	0,058	0,070	0,079	1,98	13,4	1,21	0,62	0,26	0,063	0,12	0,22	0,12	
		3	0,066	0,072	0,10	67,9	3,73	0,96	0,39	0,21	0,065	0,15	0,18	0,10	
		Средн.	0,059	0,070	0,086	23,4	38,4	1,22	0,60	0,25	0,086	0,12	0,20	0,12	5,38
26	р. Бузулук — с. Байгоровка	1	0,001	0,001	0,001	0,002	1,67	0,004	0,001	0,001	0,001	0,001	0,001	0,000	
		2	0,001	0,001	0,001	0,95	0,15	0,001	0,001	0,001	0,001	0,000	0,001	0,000	
		3	0,001	0,001	0,001	40,5	0 027	0,001	0,001	0,001	0,001	0,001	0,000	0,001	
		Средн.	0,001	0,001	0,001	13,8	0,62	0,002	0,001	0,001	0,001	0,001	0,001	0,000	1,20
29	р. Боровка — х. Паника	1	0,004	0,007	0,005	0,005	1,34	0,047	0,030	0,017	0,006	0,004	0,004	0,002	
		2	0,005	0,007	0,004	0,68	0,19	0,038	0,029	0,011	0,004	0,003	0,003	0,002	
		3	0,006	0,006	0,004	27,9	0,077	0,027	0,024	0,008	0,004	0,003	0,002	0,001	
		Средн.	0,005	0,007	0,004	9,53	0,54	0,037	0,028	0,012	0,005	0,003	0,003	0,002	0,85
35	р. Большой Кинель — р. п. Тимашево	1	0,041	0,032	0,017	0,027	15,6	0,44	0,26	0,11	0,036	0,050	0,071	0,039	
		2	0,032	0,029	0,016	1,62	2,30	0,27	0,24	0,061	0,032	0,063	0,062	0,038	
		3	0,033	0,023	0,024	31,0	0,79	0,25	0,17	0,039	0,036	0,064	0,042	0,032	
		Средн.	0,035	0,028	0,019	10,9	6,23	0,32	0,22	0,070	0,035	0,059	0,058	0,036	1,50
46	р. Малый Иргиз — с. Селезниха	1					0,52								
		2				3,34	0,012								
		3				7,64	0,003								
		Средн.				3,66	0,18								0,32
50	р. Большой Иргиз — г. Пугачев	1	—	—	—	—	11,5	—	—	—	—	—	—	—	
		2	—	—	—	7,03	0,75	—	—	—	—	—	—	—	
		3	—	—	—	126	0,26	—	—	—	—	—	—	—	
		Средн.	—	—	—	—	4,2	—	—	—	—	—	—	—	—
57	р. Большой Караман—с. Советское	1	0,001	0,000	0,000	0,13	0,052	0,002	0,002	0,001	0,001	0,001	0,003	0,001	
		2	0,000	0,000	0,000	73,6	0,004	0,002	0,002	0,001	0,001	0,002	0,002	0,000	
		3	0,000	0,000	0,000	2,19	0,003	0,002	0,001	0,001	0,001	0,002	0,001	0,000	
		Средн.	0,000	0,000	0,000	25,3	0,020	0,002	0,002	0,001	0,001	0,002	0,002	0,000	2,11
59	р. Терешка — с. Куриловка	1	0,055	0,080	0,16	0,19	11,3	0,50	0,16	0,10	0,073	0,048	0,037	0,017	
		2	0,053	0,098	0,19	16,2	2,18	0,31	0,16	0,089	0,060	0,037	0,031	0,021	
		3	0,059	0,12	0,20	56,3	1,82	0,19	0,13	0,082	0,053	0,033	0,025	0,029	
		Средн.	0,056	0,099	0,18	24,2	5,10	0,33	0,15	0,090	0,062	0,039	0,031	0,022	2,53
71	р. Малый Узень — с. Малый Узень	1				0,000	0,25	0,039	0,005						
		2				44,4	0,039	0.016	0,002						
		3				18,5	0,052	0,009	0,000						
		Средн.				21,0	0,11	0,021	0,002						1,76
74	р. Большой Узень — г. Новоузенск	1					1,35	0,003	0,002	0,000					
		2				31,4	0,082	0,002	0,002	0,000					
		3				72,7	0,017	0,002	0,002						
		Средн.				34,7	0,48	0,002	0,002	0,000					2,93
83	р. Урал — г. Верхнеуральск	1	0,002	0,001	0,001	0,001	2,10	0,091	0,023	0,005	0,004	0,007	0,009	0,002	
		2	0,001	0,001	0,001	0,003	1,08	0,035	0,018	0,004	0 003	0,009	0,008	0,001	
		3	0,001	0,001	0,001	2,84	0,48	0,050	0,008	0,004	0,004	0,010	0,004	0,001	
		Средн.	0,001	0,001	0,001	0,95	1,22	0,059	0,016	0,004	0,004	0,009	0,007	0,001	0,19
86	р. Урал — пос. Березовский	1	0,005	0,004	0,002	0,002	17,2	0,29	0,038	0,003	0,004	0,006	0,001	0,000	
		2	0,003	0,003	0,001	0,008	4,18	0,055	0,030	0,003	0,002	0,002	0,002	0,000	
		3	0,004	0,003	0,001	47,1	1.83	0,051	0,017	0,007	0,006	0,001	0,000	0,001	
		Средн.	0,004	0,003	0,001	15,7	7,74	0,13	0,028	0,004	0,004	0,003	0,001	0,000	1,97
87	р. Урал — с. Уральск	1	0,010	0,005	0,002	0,045	41,6	0,78	0,20	0,049	0,032	0,044	0,045	0,003	
		2	0,008	0,003	0,004	0,12	8,93	0,33	0,20	0,036	0,027	0,044	0,031	0,006	
		3	0,006	0,003	0,008	205	2,29	0,25	0,099	0,035	0,027	0,045	0,028	0,003	
		Средн.	0,008	0,004	0,005	68,4	17,6	0,45	0,17	0,040	0,029	0,044	0,035	0,004	7,23
90	р. Урал — г. Чкалов	1	0,029	0,018	0,009	0,010	469	12,8	2,61	0,79	0,48	0,26	0,068	0,058	
		2	0,026	0,014	0,008	28,5	122	6,92	1,87	0,54	0,52	0,14	0,054	0,048	
		3	0,022	0,011	0,008	489	37,9	4,04	1,25	0,43	0,40	0,061	0,064	0,038	
		Средн.	0,026	0,014	0,008	173	210	7,92	1,91	0,59	0,47	0,15	0,062	0,048	32,8
94	р. Урал — с. Кушум	1	0,30	0,13	0,80	0,82	—	*237*	18,3	13,3	6,03	7,56	3,22	1,37	
		2	0,22	0,31	0,97	4,78	—	70,9	15,8	10,3	7,18	5,76	2,49	1,63	
		3	0,20	0,58	0,94	—	—	30.6	15,9	7,48	8,36	3,87	1,47	1,92	
		Средн.	0,24	0,34	0,90	—	—	113	16,7	10,4	7,19	5,73	2,39	1,64	—
97	р. Урал — с. Тополи	1	1,19	1,00	1,36	1,16	1280	608	53,8	17,5	10,1	6,12	4,80	1,08	
		2	0,86	1,11	1,39	3,47	1590	218	27,8	16,3	6,65	6,38	2,66	1,32	
		3	0,83	1,17	1,15	347	1020	96,7	19,2	13,5	5,77	6,09	0,81	1,18	
		Средн.	0,96	1,09	1,30	117	1300	308	33,6	15,8	7,51	6,20	2,76	1,19	150
98	р. Урал — г. Гурьев	1	—	—	—	—	*929*	977	35,4	3,43	4,25	1,21	*0,34*	*0,15*	
		2	—	—	—	—	1580	250	17,9	2,63	1,56	0,95	*0,23*	*0,15*	
		3	—	—	—	*51,9*	1550	75,9	6,86	3,79	0,49	*0,55*	*0,16*	*0,16*	
		Средн.	—	—	—	—	1350	434	20,1	3,28	2,10	0,90	*0,24*	*0,15*	—

№ станции (поста)	Река, местоположение станции (поста)	Декада	I	II	III	IV	V	VI	VII	VIII	IX	X	XI	XII	Год
1	2	3	4	5	6	7	8	9	10	11	12	13	14	15	16
118	р. Орь — с. Ащебутак	1	0,002	0,001	0,001	0,007	2,36	0,077	0,038	0,024	0,014	0,005	0,005	0,003	
		2	0,002	0,001	0,001	2,18	0,33	0,043	0,037	0,021	0,007	0,005	0,003	0,003	
		3	0,001	0,001	0,001	128	0,18	0,038	0,030	0,019	0,005	0,005	0,002	0,002	
		Средн.	0,002	0,001	0,001	43,4	0,96	0,053	0,035	0,021	0,009	0,005	0,003	0,003	3,71
128	р. Сакмара — с. Сакмара	1	0,068	0,034	0,024	0,11	740	16,9	2,18	0,68	0,27	0,14	0,24	0,28	
		2	0,059	0,027	0,024	24,3	290	6,90	1,70	0,51	0,18	0,13	0,24	0,24	
		3	0,046	0,024	0,028	903	84,7	3,17	1,04	0,37	0,15	0,17	0,26	0,20	
		Средн.	0,058	0,028	0,025	309	372	8,99	1,64	0,52	0,20	0,15	0,25	0,24	57,8
144	р. Илек — г. Актюбинск	1	0,004	0,001	0,004	0,014	13,7	0,058	0,053	0,021	0,015	0,015	0,022	0,006	
		2	0,003	0,002	0,002	161	1,40	0,034	0,054	0,015	0,015	0,016	0,018	0,004	
		3	0,001	0,004	0,002	386	0,26	0,045	0,034	0,015	0,015	0,018	0,015	0,003	
		Средн.	0,003	0,002	0,003	182	5,12	0,046	0,047	0,017	0,015	0,016	0,018	0,004	15,6
146	р. Илек — пос. Чилик	1	0,030	0,051	0,016	0,030	197	3,66	1,94	0,86	0,19	0,30	0,25	0,070	
		2	0,016	0,024	0,014	165	31,7	2,78	1,70	0,54	0,16	0,21	0,20	0,050	
		3	0,018	0,016	0,012	1120	7,49	2,36	1,26	0,28	0,20	0,30	0,075	0,054	
		Средн.	0,021	0,030	0,014	428	78,7	2,93	1,63	0,56	0,18	0,27	0,18	0,058	42,7
152	р. Чаган — пос. Каменный	1	*0,001*	*0,000*	0,000	0,004	0,61	0,017	0,005	0,002	0,002	0,001	0,001	0,002	
		2	*0,001*	*0,000*	0,000	0,97	0,12	0,009	0,005	0,000	0,002	0,001	0,002	0,001	
		3	*0,001*	*0,000*	0,001	16,8	0,035	0,006	0,004	0,001	0,001	0,001	0,002	0,001	
		Средн.	*0,001*	*0,000*	0,000	5,92	0,26	0,011	0,005	0,001	0,002	0,001	0,002	0,001	0,52
156	р. Уил — аул Тал-Тогай	1	—	—	—	—	1,27	0,083	0,021	0,017	0,016	0,022	0,028	0,016	
		2	—	—	—	—	0,43	0,044	0,021	0,015	0,018	0,024	0,028	0,009	
		3	—	—	—	8,26	0,20	0,023	0,021	0,013	0,020	0,026	0,025	0,010	
		Средн.	—	—	—	—	0,63	0,050	0,021	0,015	0,018	0,024	0,027	0,012	—
165	р. Темир — клх. Ленинский	1	0,001	0,001	0,001	0,11	0,24	0,019	0,019	0,009	0,005	0,005	0,010	0,001	
		2	0,001	0,001	0,001	79,2	0,088	0,015	0,016	0,006	0,005	0,005	0,005	0,001	
		3	0,001	0,001	0,004	5,18	0,037	0,017	0,012	0,004	0,005	0,006	0,002	0,001	
		Средн.	0,001	0,001	0,002	28,2	0,12	0,017	0,016	0,006	0,005	0,005	0,006	0,001	2,36

ПОЯСНЕНИЯ К ТАБЛИЦЕ 8

Средние расходы взвешенных наносов (*кг/сек*) приведены по станциям (постам), для которых представилось возможным их вычислить.

Ежедневные расходы взвешенных наносов вычислены преимущественно способом хронологического графика изменений средней мутности реки (с уточнением единичными мутностями и без уточнения).

В отдельных случаях расходы наносов вычислены при помощи графиков связи расходов воды и взвешенных наносов или графиков уровня воды и расходов взвешенных наносов.

Применение указанных методов, в каждом отдельном случае, определялось в зависимости от характера исходных данных и комбинировалось во времени (по отдельным периодам), сообразно наибольшей надежности ожидаемых результатов.

Ввиду недостаточного количества измерений расхода взвешенных наносов по ряду пунктов (за отдельные периоды) результаты подсчета расходов наносов следует считать ориентировочными.

5. р. Большой Черемшан — г. Мелекесс. Расходы наносов подсчитаны по хронологическому графику изменений средней мутности реки, построенному по данным 22 расходов наносов, измеренных: 9 в период половодья, 13 — в зимнюю и летнюю межень, с учетом средней мутности расходов наносов за 21/XII 1951 г. и 31/I 1953 г.

Средняя мутность расхода наносов за 21/VIII, как вызывающая сомнение, при построении хронологического графика не принята.

17. р. Самара — с. Елшанка. Расходы наносов подсчитаны по хронологическому графику изменений средней мутности реки, построенному по данным 30 расходов наносов, измеренных: 18 в период половодья, 12 — в зимнюю и летнюю межень, с учетом средней мутности расходов наносов за 31/XII 1951 г. и 15/I 1953 г.

Средняя мутность расходов наносов за 4/IV и 10/V, как вызывающая сомнение, при построении хронологического графика не принята.

26. р. Бузулук — с. Байгоровка. Расходы наносов подсчитаны по хронологическому графику изменений средней мутности реки, построенному по данным 20 расходов наносов, измеренных: 10 в период половодья, 10 — в зимнюю и летнюю межень, с учетом средней мутности расхода наносов за 19/XII 1951 г.

За период 5/V—15/IX хронологический график уточнен мутностью средних пентадных проб, приведенной к средней мутности реки путем введения коэффициента $K = \frac{\rho_{ср}}{\rho_{ед}} = 1{,}02$, вычисленного по данным 16 расходов наносов.

За июль—октябрь график подтвержден средней мутностью 1949—1951 гг.

На период 16—31/XII распространена мутность расхода наносов за 15/XII.

29. р. Боровка — х. Паника. Расходы наносов подсчитаны по хронологическому графику изменений средней мутности реки, построенному по данным 24 расходов наносов, измеренных: 12 в период половодья, 12 — в зимнюю и летнюю межень, с учетом средней мутности расходов наносов за 30/XII 1951 г. и 14/I 1953 г.

Средняя мутность расхода наносов за 26/IV, как вызывающая сомнение, при построении хронологического графика не принята.

За период 10/V—24/VII хронологический график уточнен мутностью единичных проб, приведенной к средней мутности реки, путем введения коэффициента $K = \frac{\rho_{ср}}{\rho_{ед}} = 1{,}03$ вычисленного по данным 19 расходов наносов.

35. р. Большой Кинель — р. п. Тимашево. Расходы наносов подсчитаны по хронологическому графику изменений средней мутности реки, построенному по данным 27 расходов наносов, измеренных: 16 в половодье, 11 — в зимнюю и летнюю межень, с учетом средней мутности расходов наносов за 20/XII 1951 г. и 15/I 1953 г.

За период 1—15/IV хронологический график уточнен мутностью единичных проб, приведенной к средней мутности реки путем введения коэффициента $K = \frac{\rho_{ср}}{\rho_{ед}} = 0{,}96$, вычисленного по данным 25 расходов наносов.

46. р. Малый Иргиз — с. Селезниха. Расходы наносов за 17/IV—31/V подсчитаны по хронологическому графику изменений средней мутности реки, построенному по данным 6 расходов наносов, измеренных в половодье.

Средняя мутность расхода наносов за 19/IV, как вызывающая сомнение, при построении хронологического графика не принята.

За период 17—23/IV график уточнен средней мутностью, полученной по графику связи $R = f(Q)$, за период 8—25/V использована мутность единичных проб, приведенная к средней мутности реки путем введения коэффициента $K = \frac{\rho_{ср}}{\rho_{ед}} = 0{,}97$; величина K вычислена по данным 12 расходов наносов 1951—1952 гг.

В периоды 1/I—16/IV, 1/VI—31/XII стока не было.

50. р. Большой Иргиз — г. Пугачев. Расходы наносов за 10/IV—31/V подсчитаны по хронологическому графику изменений средней мутности реки, построенному по данным 11 расходов наносов, измеренных в период половодья, с учетом мутности единичных проб за 5, 14/IV, 9, 15/V, 5/VI, приведенной к средней мутности реки путем введения коэффициента $K = \frac{\rho_{ср}}{\rho_{ед}} = 1{,}01$; величина K вычислена по данным 11 расходов наносов.

За периоды 1/I—9/IV, 1/VI—10/VIII, 1/IX—31/XII расходы наносов не вычислены из-за отсутствия измерений расхода наносов. В период 11—31/VIII сток полностью перехвачен вышерасположенной плотиной.

57. р. Большой Караман — с. Советское. Расходы наносов подсчитаны по хронологическому графику изменений средней мутности реки, построенному по данным 20 расходов наносов, измеренных: 8 в период половодья, 12 — в зимнюю и летнюю межень, с учетом средней мутности расходов наносов за 26/XII 1951 г. и 5/I 1953 г.

Средняя мутность расхода наносов за 27/VI, как вызывающая сомнение, при построении хронологического графика не принята.

59. р. Терешка — с. Куриловка. Расходы наносов подсчитаны по хронологическому графику изменений средней мутности реки, построенному по данным 9 расходов наносов, измеренных: 3 в период половодья и 6 — в летнюю и зимнюю межень, с учетом средней мутности расхода наносов за 9/XII 1951 г.

Средняя мутность расходов наносов за 5/V и 29/VI, как вызывающая сомнение, при построении хронологического графика не принята.

За период 24/IV—30/V хронологический график уточнен средней мутностью, полученной по графику связи $R = f(Q)$; за период 1/VI—26/X график подтвержден средней мутностью расходов наносов за 1948—1951 гг.

На период 22—31/XII распространена средняя мутность расхода наносов за 21/XII.

71. р. Малый Узень — с. Малый Узень. Расходы наносов за 7/IV—26/VII подсчитаны по хронологическому графику изменений средней мутности реки, построенному по данным 10 расходов наносов, с учетом мутности единичных проб за 7/IV, 5, 15, 25/VI, 5, 15, 25/VII, приведенной к средней мутности реки по графику $\rho_{ср} = f(\rho_{ед})$.

График связи $\rho_{ср} = f(\rho_{ед})$ построен по данным 9 расходов наносов.

В периоды 1/I—6/IV, 27/VII—31/XII стока не было.

74. р. Большой Узень — г. Новоузенск. Расходы наносов за 16/IV—17/VIII подсчитаны по хронологическому графику изменений средней мутности реки, построенному по данным 12 расходов наносов, измеренных: 8 в период половодья, 4 — в летнюю межень, с учетом мутности единичных проб за 10, 17/V, приведенной к средней мутности реки путем введения коэффициента $K = \frac{\rho_{ср}}{\rho_{ел}} = 1{,}03$; величина K вычислена по данным 5 расходов наносов.

Средняя мутность расхода наносов за 17/IV, как вызывающая сомнение, при построении хронологического графика не принята.

На период 13—15/IV распространен расход наносов за 16/IV.

В периоды 1/I—12/IV, 17/VIII—31/XII стока не было.

83. р. Урал — г. Верхнеуральск. Расходы наносов подсчитаны по хронологическому графику изменений средней мутности реки, построенному по данным 22 расходов наносов, измеренных: 11 в период половодья, 11 — в зимнюю и летнюю межень, с учетом средней мутности расхода наносов за 29/XII 1951 г.

Средняя мутность расхода наносов за 3/V, как вызывающая сомнение, при построении хронологического графика не принята.

За отдельные периоды хронологический график уточнен мутностью единичных проб, приведенной к средней мутности реки путем введения коэффициента $K = \frac{\rho_{ср}}{\rho_{ед}} = 0{,}87$; величина K вычислена по данным 17 расходов наносов.

86. р. Урал — пос. Березовский. Расходы наносов подсчитаны по хронологическому графику изменений средней мутности реки, построенному по данным 13 расходов наносов измеренных: 6 в период половодья, 7 — в зимнюю и летнюю межень, с учетом средней мутности расхода наносов за 30/XII 1951 г.

Средняя мутность расходов наносов за 16/V, 18/V, как вызывающая сомнение, при построении хронологического графика не принята.

За период 19/III—31/XII хронологический график уточнен мутностью единичных проб (ежедневных, средних пентадных, декадных), приведенной к средней мутности реки через график связи $\rho_{ср} = f(\rho_{ед})$, построенный по данным 8 измерений расхода наносов.

87. р. Урал — с. Уральск. Расходы наносов подсчитаны комбинированным способом: за периоды 1/I—22/IV, 11/XI—31/XII — по хронологическому графику изменений средней мутности реки; за период 23/IV—10/XI — по графику связи расходов наносов и уровня воды.

Хронологический график изменений средней мутности реки построен по данным 3 расходов наносов, измеренных при ледоставе, с учетом средней мутности расхода наносов за 31/XII 1951 г. За периоды 11—20/IV, 11/XI—31/XII график уточнен мутностью средних декадных проб.

График связи расходов наносов и уровня построен по 12 измерениям расхода наносов, освещающих 90% амплитуды колебаний уровня воды за период. График экстраполирован вверх на 51 *см* (10%) до $R = 436$ *кг/сек*.

90. р. Урал — г. Чкалов. Расходы наносов подсчитаны по хронологическому графику изменений средней мутности реки, построенному по данным 21 расхода наносов, измеренных: 11 в период половодья, 10 — в зимнюю и летнюю межень, с учетом средней мутности расходов наносов за 26/XII 1951 г. и 5/I 1953 г.

Средняя мутность расхода наносов за 1, 7/V, как вызывающая сомнение, при построении хронологического графика не принята.

На период 25/III—16/IV распространена средняя мутность расхода наносов за 24/III.

Ввиду отсутствия измерений расходов воды и наносов в пойме левого берега, сток подсчитан только для главного русла.

94. р. Урал — с. Кушум. Расходы наносов за 1/I—22/IV, 2/VI—31/XII подсчитаны по хронологическому графику изменений средней мутности реки, построенному по данным 14 расходов наносов, измеренных: 5 на спаде половодья, 9 — в зимнюю и летнюю межень, с учетом средней мутности за 31/XII 1951 г.

Средняя мутность расходов наносов за 2, 4/VI, как вызывающая сомнение, при построении хронологического графика не принята.

За отдельные периоды хронологический график уточнен мутностью единичных проб, приведенной к средней мутности реки через **график связи** $\rho_{ср} = f(\rho_{ед})$, построенный по данным 19 расходов наносов.

На период 28—31/XII распространена средняя мутность расхода наносов за 27/XII.

Расходы наносов за 23/IV—1/VI не вычислены из-за отсутствия измерений расходов воды и взвешенных наносов; средний расход наносов за первую декаду июня вычислен из 9 дней и приведен как ориентировочный.

97. р. Урал — с. Тополи. Расходы наносов подсчитаны по хронологическому графику изменений средней мутности реки, построенному по данным 21 расхода наносов, измеренных: 9 в период половодья, 12 — в зимнюю и летнюю межень, с учетом средней мутности, вычисленной за 31/XII 1951 г. и средней мутности расхода наносов за 15/I 1953 г.

За период 28/IV—25/V хронологический график уточнен мутностью единичных проб, приведенной к средней мутности реки через график связи $\rho_{ср} = f(\rho_{ед})$, построенный по данным 15 расходов наносов.

98. р. Урал — г. Гурьев. Расходы наносов за 19/IV—31/XII

подсчитаны по хронологическому графику изменений средней мутности реки, построенному по данным 20 расходов наносов, измеренных: 9 — в половодье, 11 — в летнюю и зимнюю межень.

На период 26/X—31/XII распространена средняя мутность расхода наносов за 25/X.

За период 1/I—18/IV расходы наносов не вычислены из-за отсутствия измерений расхода воды и наносов.

Расходы наносов за периоды: 20/IV—11/V, 26/X—31/XII ориентировочные.

118. р. Орь — с. Ащебутак. Расходы наносов подсчитаны по хронологическому графику изменений средней мутности реки, построенному по данным 13 расходов наносов, измеренных: 4 — в период половодья, 9 — в зимнюю и летнюю межень, с учетом средней мутности расхода наносов за 30/XI 1951 г.

Средняя мутность расхода наносов за 25/IV, вызывающая сомнение, при построении хронологического графика не принята.

Хронологический график уточнен средней мутностью, вычисленной: за 18—20/IV по графику связи $R = f(Q)$, за 22/IV, 4, 11/V по графику $\rho_{ср} = f(\rho_{ед})$.

На 31/XII распространена средняя мутность расхода наносов за 30/XII.

128. р. Сакмара — с. Сакмара. Расходы наносов подсчитаны по хронологическому графику изменений средней мутности реки, построенному по данным 23 расходов наносов, измеренных: 13 в период половодья, 10 — в зимнюю и летнюю межень, с учетом средней мутности расходов наносов за 14/XII 1951 г. и 11/I 1953 г. Средняя мутность расхода наносов за 22/IV, как вызывающая сомнение, при построении хронологического графика не принята.

144. р. Илек — г. Актюбинск. Расходы наносов подсчитаны по хронологическому графику изменений средней мутности реки, построенному по данным 27 расходов наносов, измеренных: 7 — в период половодья, 20 — в зимнюю и летнюю межень, с учетом средней мутности расхода наносов за 29/XII 1951 г.

Средняя мутность расхода наносов за 20/III, как вызывающая сомнение, при построении хронологического графика не принята.

За период 1—15/IV хронологический график уточнен мутностью средних пентадных проб, приведенной к средней мутности реки через график связи $\rho_{ср} = f(\rho_{ед})$, построенный по данным 9 расходов наносов.

На период 28—31/XII распространена средняя мутность расхода наносов за 27/XII.

146. р. Илек — пос. Чилик. Расходы наносов подсчитаны по хронологическому графику изменений средней мутности реки, построенному по данным 12 расходов наносов измеренных: 4 на спаде половодья, 8 — в зимнюю и летнюю межень, с учетом средней мутности за 31/XII 1951 г.

Средняя мутность расхода наносов за 4/V, как вызывающая сомнение, при построении хронологического графика не принята.

За периоды 1/I—1/V, 18/VIII—31/XII хронологический график уточнен мутностью единичных проб (ежедневных, средних пентадных и декадных), приведенной к средней мутности реки через график связи $\rho_{ср} = f(\rho_{ед})$, построенный по данным 5 расходов наносов.

На 27—31/XII распространена единичная мутность за 26/XII.

152. р. Чаган — пос. Каменный. Расходы наносов подсчитаны по хронологическому графику изменений средней мутности реки, построенному по данным 15 расходов наносов, измеренных: 10 в период половодья, 5 — в зимнюю и летнюю межень, с использованием за отдельные периоды мутности единичных проб (средних пентадных и декадных).

На период 1/I—29/II распространена средняя декадная мутность первой декады марта; на период 27—31/XII принята средняя мутность расхода наносов за 26/XII.

Средняя мутность расхода наносов за 21/IV, как вызывающая сомнение, при построении хронологического графика не принята.

Мутность единичных проб (средних пентадных и декадных) приведена к средней мутности реки путем введения коэффициента $K = \frac{\rho_{ср}}{\rho_{ед}} = 1{,}09$; величина K получена по данным 13 расходов наносов.

Расходы наносов за 1/I—29/II ориентировочные из-за отсутствия измерений расхода воды и наносов.

156. р. Уил — аул Тал-Тогай. Расходы наносов за 20/IV—31/XII подсчитаны по хронологическому графику изменений средней мутности реки, построенному по данным 9 расходов наносов, измеренных: 2 в период половодья, 7 — в летнюю и зимнюю межень.

Средняя мутность расхода наносов за 26/V, как вызывающая сомнение, при построении графика не принята.

За период 23/V—7/X хронологический график уточнен мутностью единичных проб (ежедневных и средних пентадных), приведенной к средней мутности реки через график связи $\rho_{ср} = f(\rho_{ед})$, построенный по данным 7 расходов наносов.

На период 26—31/XII распространена средняя мутность расхода наносов за 25/XII.

За период 1/I—19/IV расходы наносов не подсчитаны из-за отсутствия измерений расходов воды и наносов.

Вычисленные расходы наносов за период 23/V—2/VIII следует считать приближенными из-за недостаточного числа измерений расхода наносов (1).

165. р. Темир — клх. Ленинский. Расходы наносов подсчитаны по хронологическому графику изменений средней мутности реки, построенному по данным 25 расходов наносов, измеренных: 9 — в половодье, 16 — в зимнюю и летнюю межень, с учетом средней мутности расхода наносов за 31/XII 1951 г.

Средняя мутность расходов наносов за 19/II, 6/V, 29/IX, как вызывающая сомнение, при построении хронологического графика не принята.

За периоды 1—31/I, 6—10/III, 15, 17, 18/IV хронологический график уточнен мутностью единичных (ежедневных, среднепентадных и среднедекадных) проб, приведенной к средней мутности реки через график связи $\rho_{ср} = f(\rho_{ед})$, построенный по данным 14 расходов наносов.

ТАБЛИЦА 9

МЕХАНИЧЕСКИЙ (ГРАНУЛИЧЕСКИЙ) СОСТАВ ВЗВЕШЕННЫХ НАНОСОВ И ДОННЫХ ОТЛОЖЕНИЙ

В таблице приведены данные по механическому (гранулическому) составу взвешенных наносов и донных отложений, с указанием номера расхода наносов (графа 3), даты (графа 4), места и способа взятия проб наносов на участке станции (графа 5) и метода механического анализа (графа 16). В примечании указывается удельный и объемный вес наносов.

Для каждой категории наносов (взвешенные наносы и донные отложения) приводятся отдельные шкалы фракций (группировка по крупности).

Условные обозначения

Графа 5. Взвешенные наносы: знак «интегр.» указывает, что состав наносов осреднен для всего живого сечения. Цифра, стоящая после знака «интегр» обозначает номер створа.

Донные отложения: первая цифра указывает расстояние вертикали от левого берега в долях ширины реки, а вторая цифра — номер створа. Если пробы брались во временном створе, то стоящий после первой цифры знак «в.» или «н.» указывает, что проба взята выше или ниже водпоста, а цифра, стоящая после знака «в.» или «н.» указывает расстояние в метрах (километрах) от водпоста до места взятия пробы.

Графа 16: с — на ситах; п — пипеткой; ф — фракциометром; С — на приборе Сабанина.

№ станции (поста)	Река, местоположение станции (поста)	№ расхода наносов	Дата взятия пробы	Место и способ взятия пробы	Диаметр частиц (d) ($мм$) и их содержание (в % по весу)									Наибольший диаметр ($мм$)	Метод анализа	Примечание
1	2	3	4	5	6	7	8	9	10	11	12	13	14	15	16	17
					Взвешенные наносы											
					>1	**1—0,5**	**0,5—0,25**		**0,25—0,05**	**0,05—0,01**			**<0,01**			
5	р. Большой Черемшан — г. Мелекесс	7	22/IV	интегр; 1	—	—	—		5,2	25,4			69,4	—	С	
17	р. Самара — с. Елшанка	8	20/IV	интегр; 3	—	0,3	1,7		17,8	20,6			59,6	—	С	
		11	23/IV	интегр; 3	—	0,3	0,8		20,8	19,1			59,0	—	С	
		15	27/IV	интегр; 3	—	—	1,0		24,9	23,5			50,6	—	С	
		19	1/V	интегр; 3	—	—	0,2		18,9	19,1			61,8	—	С	
		25	3/VI	интегр; 2	—	0,3	2,0		26,1	26,9			44,7	—	С	
26	р. Бузулук — с. Байгоровка	6	17/IV	интегр; н. 375 м	—	—	0,2		13,4	19,0			67,4	—	С	
		12	26/IV	интегр; 1	—	—	0,6		18,5	14,3			66,6	—	С	
		13	28/IV	интегр; 1	—	—	0,2		14,5	19,5			65,8	—	С	
29	р. Боровка — х. Паника	12	22/IV	интегр; 1	—	0,1	1,0		41,0	25,2			32,7	—	С	
		14	24/IV	интегр; 1	—	—	0,1		14,9	21,6			63,4	—	С	
		15	26/IV	интегр; 1	—	0,1	1,2		25,6	20,0			53,1	—	С	
		17	28/IV	интегр; 1	—	—	25,4		18,8	17,0			38,8	—	С	
		18	30/IV	интегр; 1	—	—	0,2		16,1	13,2			70,5	—	С	
35	р. Большой Кинель — р. п. Тимашево	13а	25/IV	интегр; 2	—	0,2	2,3		26,5	20,6			50,4	—	С	
					>1	**1—0,5**	**0,5—0,2**		**0,2—0,1**	**0,1—0,05**			**<0,05**			
		17	2/V	интегр; 2	—	0,6	22,1		12,7	11,4			53,2	—	Ф	
					>1	**1—0,5**	**0,5—0,25**		**0,25—0,05**	**0,05—0,01**			**< 0,01**			
46	р. Малый Иргиз — с. Селезниха	2	19/IV	интегр; 1	—	—	—		9,6	27,2			63,2	—	С	
		3	21/IV	интегр; 1	—	—	—		5,7	23,6			70,7	—	С	
		5	27/IV	интегр; 1	—	—	0,7		21,0	16,1			62,2	—	С	
50	р. Большой Иргиз — г. Пугачев	—	18/III	интегр; 1	—	—	—		4,2	15,6			80,2	0,2	С	
		—	30/III	интегр; 1	—	—	—		33,5	29,7			36,8	0,2	С	
		4	22/IV	интегр; 1	—	—	—		8,2	21,6			70,2	0,2	С	
		5	24/IV	интегр; 1	—	—	—		9,2	21,9			68,9	0,2	С	
		6	27/IV	интегр; 1	—	—	—		16,8	27,2			56,0	0,2	С	
					>1	**1—0,5**	**0,5—0,2**		**0,2—0,1**	**0,1—0,05**			**<0,05**			
59	р. Терешка — с. Куриловка	—	26/III	интегр; 1	—	0,5	61,6		17,1	3,1			17,7	0,9	Ф	
					>0,25	**0,25—0,1**	**0,1—0,05**	**0,05—0,01**		**0,01—0,005**		**0,005—0,001**	**<0,001**			
		5	18/IV	интегр; 1	8,3	18,2	4,8	14,3		5,8		37,6	11,0		п	
		6	21/IV	интегр; 1	3,1	—	3,3	24,9		38,2		16,4	14,1		п	
					>1	**1—0,5**	**0,5—0,2**		**0,2—0,1**	**0,1—0,05**			**<0,05**			
		—	1/V	интегр; 1	—	17,9	51,4		7,9	4,1			18,7	1,6	ф	
					>1	**1—0,5**	**0,5—0,25**		**0,25—0,05**	**0,05—0,01**			**<0,01**			
71	р. Малый Узень — с. Малый Узень	3	18/IV	интегр; 2	—	—	—		12,2	14,0			73,8	0,2	С	
		5	20/IV	интегр; 2	—	—	—		10,5	20,6			68,9	0,2	С	
		10	29/IV	интегр; 2	—	—	—		22,0	30,2			47,8	0,2	С	
74	р. Большой Узень — г. Новоузенск	1	16/IV	интегр; 2	—	—	—		8,7	25,3			66,0	0,2	С	
		4	18/IV	интегр; 2	—	—	—		7,2	16,6			76,2	0,2	С	
		5	21/IV	интегр; 1	—	—	—		14,9	17,6			67,5	0,2	С	
		8	28/IV	интегр; 2	—	—	—		20,1	23,8			56,1	0,2	С	
					0,5—0,25	**0,25—0,1**	**0,1—0,05**	**0,05—0,01**		**0,01—0,005**			**<0,005**			
83	р. Урал — г. Верхнеуральск	7	27/IV	интегр; 4	0,4	6,0	8,0	37,0		21,8			26,8	—	п	
		10	3/V	интегр; 4	1,4	7,9	4,3	46,6		18,1			21,7	—	п	
		12	7/V	интегр; 5	4,2	9,7	2,7	39,9		14,7			28,8	—	п	
		16	4/VI	интегр; 5	0,6	12,4	28,4	8,6		11,1			38,9	—	п	
					>1	**1—0,5**	**0,5—0,25**	**0,25—0,05**		**0,05—0,01**			**< 0,01**			
90	р. Урал — г. Чкалов	5	23/IV	интегр; 2	—	—	—	6,5		19,9			73,6	0,2	С	
					>0,5	**0,5—0,25**	**0,25—0,1**	**0,1—0,05**	**0,05—0,01**	**0,01—0,005**		**0,005—0,001**	**<0,001**			
		7	26/IV	интегр; 2	0,1	0,1	2,2	3,5	25,5	49,0		0,4	19,2	—	п	
		10	3/V	интегр; 1	0,1	0,4	1,4	9,8	49,7	10,6		0,8	27,2	—	п	

№ станции (поста)	Река, местоположение станции (поста)	№ расхода наносов	Дата взятия пробы	Место и способ взятия пробы	Диаметр частиц (d) ($мм$) и их содержание (в % по весу)									Наибольший диаметр ($мм$)	Метод анализа	Примечание
1	2	3	4	5	6	7	8	9	10	11	12	13	14	15	16	17
					>1	1—0,5		0,5—0,2	0,2—0,1		0,1—0,05		<0,05			
90	р. Урал—г. Чкалов	14	16/V	интегр; 2	—	—		3,2	9,9		19,6		67,3	0,5	ф	
					>1	1—0,5		0,5—0,25	0,25—0,05		0,05—0,01		<0,01			
118	р. Орь—с. Ащебутак	3	25/IV	интегр; 1	—	0,2		3,9	83,1		2,5		10,3	—	С	
		5	27/IV	интегр; 1	—	1,3		12,6	47,4		3,3		35,4	—	С	
		6	30/IV	интегр; 1	—	0,2		9,0	57,6		3,4		29,8	—	С	
		7	2/V	интегр; 1	—	0,6		3,8	68,9		8,8		17,9	—	С	
128	р. Сакмара-с. Сакмара	5	21/IV	интегр; 1	—	—		—	9,1		26,1		64,8	0,2	С	
					>0,25	0,25—0,1	0,1—0,05		0,05—0,01	0,01—0,005		0,005—0,001		<0,001		
		7	23/IV	интегр; 1	1,9	2,7	9,5		23,5	33,2		22,2	7,0	—	п	
		9	26/IV	интегр; 1	0,4	4,4	0,6		32,1	19,7		29,4	13,4	—	п	
		13	30/IV	интегр; 1	0,1	66,0	2,4		13,4	7,0		4,0	7,1	—	п	
		15	14/V	интегр; 1	0,8	72,7	2,0		11,1	4,6		3,4	5,4	—	п	
					>1	1—0,25		0,25—0,1	0,1—0,05		0,05—0,01		<0,01			
144	р. Илек—г. Актюбинск	7	20/IV	интегр; 1	—	7,7		24,2	18,4		40,0		9,7	—	с, п	
		8	23/IV	интегр; 1	—	2,0		20,6	12,8		35,4		29,2	—	с, п	
		10	27/IV	интегр; 1	—	2,4		20,8	20,0		38,4		18,4	—	с, п	
		—	28/IV	интегр; 1	—	2,5		20,7	21,6		32,0		23,2	—	с, п	
		11	29/IV	интегр; 1	—	3,6		28,4	10,4		32,8		24,8	—	с, п	
		12	30/IV	интегр; 1	—	0,5		11,5	34,4		39,2		14,4	—	с, п	
156	р. Уил — аул Тал-Тогай	1	20/IV	интегр; 1	—	0,6		16,9	58,4		15,2		8,9	—	с, п	
		2	26/IV	интегр; 1	—	0,4		29,8	37,6		20,8		11,4	—	с, п	
		—	2/V	интегр; 1	—	—		15,3	33,2		51,5		—	—	п	
		—	6/V	интегр; 1	—	—		47,4	23,5		29,1		—	—	п	
162	р. Эмба—аул Арал-Тюбе	—	7/VI	интегр; в. 25 $м$	—	2,5		40,7	6,4		33,6		16,8	—	с, п	
		—	28/VI	интегр; в. 25 $м$	—	39,5		60,5	—		—		—	—	с	
		—	16/VII	интегр; в. 25 $м$	—	15,3		84,7	—		—		—	—	с	
					Донные отложения											
					>5	5—2	2—1	1—0,5	0,5—0,25	0,25—0,05	0,05—0,01		<0,01			
5	р. Большой Черемшан — г. Мелекесс	3	29/III	0,3; 2	—	0,7	7,2	27,5	52,9	11,7	—		—	4,0	с, С	удельный вес 2,54 объемный вес 1,66
				0,6; 2	0,5	0,4	1,5	4,6	54,8	38,2	—		—	6,0	с, С	удельный вес 2,62 объемный вес 1,67
				0,9; 2	—	0,1	0,7	3,1	36,3	59,8	—		—	2,0	с, С	удельный вес 2,60 объемный вес 1,69
					>5	5—2	2—1	1—0,5	0,5—0,2	0,2—0,1	0,1—0,05		<0,05			
		8	25/IV	0,1; 1	—	—	—	5,3	27,5	27,2	16,9		23,1	0,6	ф	удельный вес 2,63 объемный вес 1,55
				0,5; 1	—	—	—	20,5	38,3	27,9	12,6		0,7	2,1	ф	удельный вес 2,64 объемный вес 1,91
				0,9; 1	—	—	—	4,1	91,8	2,9	0,7		0,5	0,9	ф	удельный вес 2,64 объемный вес 1,75
		—	21/VI	0,2; 2	—	—	—	62,7	29,0	0,5	1,8		6,0	2,1	ф	удельный вес 2,64 объемный вес 1,81
				0,5; 2	—	—	—	2,9	38,7	29,0	14,6		14,8	0,8	ф	удельный вес 2,67 объемный вес 1,42
				0,9; 2	—	—	—	30,9	51,6	10,5	0,4		6,6	1,6	ф	удельный вес 2,59
		19	21/VIII	0,1; 2	—	—	—	90,2	5,6	1,7	0,4		2,1	2,1	ф	удельный вес 2,70 объемный вес 1,71
				0,5; 2	—	—	—	35,5	50,6	3,6	2,2		8,1	2,1	ф	удельный вес 2,69 объемный вес 1,73
				0,8; 2	—	—	—	62,5	13,3	12,6	5,5		6,1	1,4	ф	удельный вес 2,64
17	р. Самара—с. Елшанка	—	30/III	0,2; 2				1,5	33,1	35,1	20,0		10,3	1,0	ф	объемный вес 1,74 удельный вес 2,71 объемный вес 1,43
					>0,25	0,25—0,1	0,1—0,05		0,05—0,01	0,01—0,005		0,005—0,001		<0,001		
				0,5; 2	—	5,1	51,8		22,6	12,8		0,3	3,2	4,2	1,4	п	удельный вес 2,73 объемный вес 1,40
					>5	5—2	2—1	1—0,5	0,5—0,2	0,2—0,1	0,1—0,05		<0,05			
				0,8; 2	—	—	0,7	3,8	46,3	23,1	9,7		16,4	1,4	с, ф	удельный вес 2,69
		5	17/IV	0,2; 3	—	—	0,3	2,2	36,7	29,2	13,6		18,0	1,6	с, ф	объемный вес 1,57 удельный вес 2,81
				0,5; 3	—	—	0,4	2,6	26,7	31,5	17,5		21,3	1,4	с, ф	объемный вес 1,34 удельный вес 2,63
				0,9; 3	—	—	1,5	6,2	38,3	22,2	14,8		17,0	1,4	с, ф	объемный вес 1,53 удельный вес 2,90 объемный вес 1,53

№ станции (поста)	Река, местоположение станции (поста)	№ расхода наносов	Дата взятия пробы	Место и способ взятия пробы	Диаметр частиц (d) ($мм$) и их содержание (в % по весу)									Наибольший диаметр ($мм$)	Метод анализа	Примечание
1	2	3	4	5	6	7	8	9	10	11	12	13	14	15	16	17
					>5	5—2	2—1	1—0,5	0,5—0,2	0,2—0,1	0,1—0,05		<0,05			
17	р. Самара — с. Елшанка	24	23/V	0,2; 2	—	—	—	0,6	61,0	21,4	5,9		11,0	1,2	ф	удельный вес 2,66 объемный вес 1,44
				0,5; 2	—	—	—	—	52,5	29,0	6,2		12,3	0,5	ф	удельный вес 2,66 объемный вес 1,56
				0,9; 2	—	—	0,9	1,9	47,6	24,7	10,5		14,4	—	с, ф	удельный вес 2,80 объемный вес 1,37
		25	3/VI	0,2; 2	—	0,3	0,5	0,4	39,4	36,4	7,4		15,6	2,1	с, ф	удельный вес 2,70 объемный вес 1,43
				0,5; 2	—	—	—	—	50,8	37,1	3,3		8,8	0,4	ф	удельный вес 2,81 объемный вес 1,50
					>0,25	0,25—0,1	0,1—0,05	0,05—0,01		0,01—0,005	0,005—0,001		<0,001			
				0,9; 2	0,3	60,9	5,5		18,3	3,4	11,1		0,5	0,6	п	удельный вес 2,80 объемный вес 1,08
					>5	5—2	2—1	1—0,5	0,5—0,2	0,2—0,1	0,1—0,05		<0,05			
		28	19/VIII	0,1; 2	42,0	6,2	7,5	21,9	16,5	1,3	0,8		3,8	40×34×8	с, ф	
				0,5; 2	—	—	—	0,3	91,0	3,9	0,9		3,9	1,6	ф	удельный вес 2,77 объемный вес 1,73
				0,9; 2	35,6	4,0	4,7	18,9	24,5	2,4	2,2		7,7	35×34×5	с, ф	
26	р. Бузулук — с. Байгоровка	3	29/III	0,4; н. 0,6 км	2,2	0,5	0,8	5,1	80,6	2,6	0,4		7,8	11×9×5	с, ф	удельный вес 2,72 объемный вес 1,64
				0,5; н. 0,6 км	—	0,3	1,2	25,3	70,9	0,4	0,3		1,6	1,4	с, ф	удельный вес 2,75 объемный вес 1,59
				0,5; н. 0,6 км	—	1,0	2,4	25,1	69,5	0,4	0,3		1,3	6×5×2	с, ф	удельный вес 2,69 объемный вес 1,70
		4	6/IV	0,4; н. 0,6 км	0,5	0,3	1,2	6,1	82,3	2,4	0,5		6,7	11×9×2	с, ф	удельный вес 2,65 объемный вес 1,59
				0,5; н. 0,6 км	—	0,4	2,0	26,7	69,0	0,6	0,5		0,8	4×4×2	с, ф	удельный вес 2,66 объемный вес 1,67
				0,5; н. 0,6 км	—	2,7	2,9	17,0	73,8	0,8	1,4		1,4	6×4×2	с, ф	удельный вес 2,66 объемный вес 1,62
		—	26/VI	0,1; н. 0,6 км	6,1	1,5	1,4	14,2	66,2	5,8	1,1		3,7	17×6×9	с, ф	удельный вес 2,65 объемный вес 1,62
				0,4; н. 0,6 км	5,6	3,0	2,4	10,5	72,1	2,5	0,5		3,4	15×11×5	с, ф	удельный вес 2,74 объемный вес 1,73
				0,8; н. 0,6 км	22,4	13,7	1,6	5,2	42,0	6,8	2,5		5,8	15×9×8	с, ф	удельный вес 2,79 объемный вес 1,66
		—	18/VIII	0,1; н. 0,6 км	1,4	1,1	1,2	9,4	78,1	2,6	1,1		5,1	13×8×4	с, ф	объемный вес 1,74
				0,4; н. 0,6 км	12,0	10,9	5,6	15,1	48,1	2,6	1,0		4,7	15×8×6	с, ф	удельный вес 2,63 объемный вес 1,73
				0,8; н. 0,6 км	13,0	3,5	2,1	9,2	59,4	3,3	1,9		7,6	15×15×13	с, ф	удельный вес 2,63 объемный вес 1,64
29	р. Боровка — х. Паника	5	10/IV	0,2; 1	59,3	0,6	1,1	16,2	20,9	0,3	0,2		1,4	43×38×1	с, ф	
				0,4; 1	10,2	2,7	4,3	35,9	45,3	0,3	0,1		1,2	25×24×4	с, ф	
				0,6; 1	—	—	0,5	16,1	79,9	1,2	0,4		1,9	—	с, ф	удельный вес 2,64 объемный вес 1,60
		6	16/IV	0,2; 1	54,1	1,9	2,4	22,3	18,1	0,2	0,2		0,8	45×40×12	с, ф	
				0,4; 1	21,4	0,8	0,5	23,6	51,5	0,4	0,1		1,7	34×33×10	с, ф	объемный вес 1,65
				0,6; 1	14,5	0,1	1,0	17,0	61,6	1,8	0,5		3,5	16×13×10	с, ф	
		—	24/V	0,3; 1	1,9	8,0	8,6	22,9	37,7	7,0	3,4		10,5	18×8×2	с, ф	удельный вес 2,82 объемный вес 1,36
				0,5; 1	0,2	0,1	0,7	12,7	84,0	0,8	0,3		1,2	5×5×2	с, ф	удельный вес 2,80 объемный вес 1,68
				0,8; 1	0,5	1,1	5,4	44,9	47,1	0,2	0,1		0,8	—	с, ф	удельный вес 2,80 объемный вес 1,80
		—	16/VI	0,2; 1	57,6	7,3	4,9	11,9	13,8	1,4	0,7		2,4	48×36×23	с, ф	
				0,5; 1	—	—	0,4	31,6	65,8	0,5	0,2		1,5	—	с, ф	удельный вес 2,87 объемный вес 1,91
				0,8; 1	—	—	0,4	9,7	86,2	1,5	0,5		1,7	—	с, ф	удельный вес 2,79 объемный вес 1,78
		22	20/VIII	0,1; 1	67,4	8,1	1,5	7,9	11,0	0,5	0,3		3,3	30×25×15	с, ф	
				0,5; 1	—	0,1	1,3	23,6	72,5	0,3	0,2		2,0	—	с, ф	удельный вес 2,66 объемный вес 1,89
				0,9; 1	—	—	—	9,6	86,6	1,3	0,2		2,3	1,2	ф	удельный вес 2,78 объемный вес 1,75
35	р. Большой Кинель — р. п. Тимашево	4	31/III	0,1; 4	—	—	—	4,1	68,0	16,9	7,9		3,1	1,2	ф	удельный вес 2,66 объемный вес 1,50
				0,5; 4	—	—	—	7,2	84,4	5,0	1,0		2,4	0,9	ф	удельный вес 2,69 объемный вес 1,75
				0,9; 4	2,0	5,6	4,2	24,4	55,1	3,9	3,1		1,7	12×10×4	с, ф	удельный вес 2,66 объемный вес 1,80
		5	16/IV	0,6; 2	—	—	—	—	74,2	20,7	3,5		1,6	1,0	ф	удельный вес 2,60 объемный вес 1,57
				0,7; 2	—	—	—	0,2	52,4	35,1	12,1		0,2	0,6	ф	удельный вес 2,61 объемный вес 1,52
				0,9; 2	—	—	—	0,4	41,5	25,6	13,8		18,7	0,6	ф	удельный вес 2.64 объемный вес 1,60
		18	6/V	0,1; 4	—	—	—	—	31,1	46,4	15,1		7,4	0,5	ф	удельный вес 2,66 объемный вес 1,49
				0,5; 4	—	—	—	—	34,9	39,1	21,1		4,9	0,7	ф	удельный вес 2,65 объемный вес 1,38
				0,7; 4	—	—	—	0,2	51,3	32,9	8,9		6,7	0,6	ф	удельный вес 2,66 объемный вес 1,49

№ станции (поста)	Река, местоположение станции (поста)	№ расхода наносов	Дата взятия пробы	Место и способ взятия пробы	Диаметр частиц (d) ($мм$) и их содержание (в % по весу)									Наибольший диаметр ($мм$)	Метод анализа	Примечание
1	2	3	4	5	6	7	8	9	10	11	12	13	14	15	16	17
					>5	5—2	2—1	1—0,5	0,5—0,2	0,2—0,1	0,1—0,05	<0,05				
35	р. Большой Кинель — р. п. Тимашево	21	20/VI	0,1; 4	0,3	—	0,4	13,0	70,5	9,6	1,6	4,6		10×6×3	с, ф	
				0,4; 4	—	0,4	1,3	31,1	64,6	1,1	0,7	0,8		9×5×2	с, ф	удельный вес 2,74 объемный вес 1,25
				0,9; 4	—	—	3,2	36,4	46,1	8,0	1,7	4,6		—	с, ф	удельный вес 2,71 объемный вес 1,85
		23	20/VIII	0,0; 4	—	—	—	32,1	54,4	7,9	4,9	0,7		2,1	ф	удельный вес 2,69 объемный вес 1,64
				0,5; 4	—	—	—	31,3	65,9	1,7	0,6	0,5		1,4	ф	удельный вес 2,66 объемный вес 1,62
				1,0; 4	—	—	—	53,5	25,6	10,1	9,5	1,3		1,4	ф	удельный вес 2,67 объемный вес 1,57
					>0,25	0,25—0,1	0,1—0,05	0,05—0,01		0,01—0,005	0,005—0,001	<0,001				
46	р. Малый Иргиз — с. Селезниха	—	31/III	0,2; 1	0,1	11,7	20,9	48,6		6,6	7,8	4,3		—	п	удельный вес 2,61 объемный вес 1,12
				0,5; 1	1,5	22,9	8,2	39,8		10,0	12,6	5,0		—	п	удельный вес 2,55 объемный вес 0,95
				0,8; 1	0,1	1,0	10,5	56,3		16,2	9,7	6,2		—	п	удельный вес 2,63 объемный вес 1,06
		1	18/IV	0,2; 1	1,0	24,8	16,2	35,7		8,4	10,5	3,4		—	п	удельный вес 2,63 объемный вес 1,17
				0,5; 1	1,9	20,5	8,7	42,3		10,5	11,7	4,4		—	п	удельный вес 2,64 объемный вес 1,27
				0,8; 1	1,7	13,7	16,6	41,7		10,1	12,0	4,2		—	п	удельный вес 2,65 объемный вес 0,99
		—	20/VI	0,2; 1	1,5	21,4	13,0	38,9		11,7	10,0	3,5		—	п	удельный вес 2,67 объемный вес 1,18
				0,5; 1	4,7	18,7	13,4	39,2		8,6	10,1	5,3		—	п	удельный вес 2,62 объемный вес 0,99
				0,8; 1	1,4	24,6	9,7	40,4		10,6	9,6	3,7		—	п	удельный вес 2,61 объемный вес 1,19
		—	25/VII	0,2; 1	1,0	16,5	6,3	50,8		11,6	9,1	4,7		—	п	удельный вес 2,65 объемный вес 1,16
				0,5; 1	2,1	7,1	18,2	44,8		13,3	9,0	5,5		—	п	удельный вес 2,60 объемный вес 1,25
				0,8; 1	1,1	33,6	15,4	32,3		7,4	5,1	5,1		—	п	удельный вес 2,66 объемный вес 1,16
					>1	1—0,5	0,5—0,25	0,25—0,1	0,1—0,05	0,05—0,01	0,01—0,005	0,005—0,001	<0,001[1]			
50	р. Большой Иргиз — г. Пугачев	—	30/III	0,2; 1	—	6,7	8,1	17,7	11,9	32,1	7,7	11,6	4,2	—	п	удельный вес 2,60 объемный вес 0,95
				0,5; 1	—	—	1,6	10,2	20,1	40,4	10,1	11,2	6,4	—	п	объемный вес 0,87
				0,8; 1	—	1,1	5,3	20,6	4,2	47,6	6,6	10,7	3,9	—	п	удельный вес 2,66 объемный вес 0,93
		1	18/IV	0,2; 1	—	0,8	3,2	11,4	19,4	46,2	4,2	10,5	4,3	—	п	удельный вес 2,61 объемный вес 0,76
				0,5; 1	—	2,0	48,1		31,8	18,1	—	—	—	0,7	ф	объемный вес 1,11
				0,8; 1	—	7,2	40,3		32,8	19,7	—	—	—	1,6	ф	удельный вес 2,61 объемный вес 0,94
		—	30/IV	0,2; 1	—	—	49,2		31,1	19,7	—	—	—	1,4	ф	удельный вес 2,64 объемный вес 1,13
				0,5; 1	—	—	38,9		41,5	19,6	—	—	—	0,6	ф	удельный вес 2,60 объемный вес 1,03
				0,8; 1	—	—	2,6	27,0	40,3	25,7	2,4	0,1	1,9	—	п	удельный вес 2,64 объемный вес 1,05
		—	25/VIII	0,2; 1	—	0,8	2,3	27,2	27,4	28,4	2,9	6,6	4,4	—	п	удельный вес 2,60 объемный вес 1,02
				0,5; 1	—	—	0,6	40,4	16,3	26,8	10,2	1,7	4,0	—	п	удельный вес 2,61 объемный вес 1,02
				0,8; 1	—	—	0,1	27,4	19,2	35,2	10,1	3,1	4,9	—	п	удельный вес 2,60 объемный вес 1,29
					>5	5—2	2—1	1—0,5	0,5—0,2	0,2—0,1	0,1—0,05	<0,05				
57	р. Большой Караман — с. Советское	3	30/III	0,7; н. 15 $м$	—	—	—	6,6	84,8	1,5	1,0	6,1		0,8	ф	удельный вес 2,63 объемный вес 1,59
				0,8; н. 15 $м$	—	—	—	4,9	73,2	9,0	1,4	11,5		1,4	ф	удельный вес 2,55 объемный вес 1,50
				0,9; н. 15 $м$	—	—	—	2,2	83,1	0,9	7,7	6,1		0,9	ф	удельный вес 2,64 объемный вес 1,60
					0,5—0,25	0,25—0,1	0,1—0,05	0,05—0,01		0,01—0,005	0,005—0,001	<0,001				
		11	21/IV	0,7; 1	1,0	4,2	17,2	42,6		10,2	14,8	10,0		—	п	удельный вес 2,59 объемный вес 1,26
					1—0,5	0,5—0,2	0,2—0,1	0,1—0,05	<0,05							
				0,8; 1	0,4	66,3	10,3	2,6	20,4					0,8	ф	удельный вес 2,65 объемный вес 1,92
					>0,25	0,25—0,1	0,1—0,05	0,05—0,01	0,01—0,005	0,005—0,001	<0,001					
				0,9; 1	0,6	9,5	21,3	65,6	1,1	1,2	0,7			—	п	удельный вес 2,67 объемный вес 1,25

№ станции (поста)	Река, местоположение станции (поста)	№ расхода наносов	Дата взятия пробы	Место и способ взятия пробы	Диаметр частиц (d) (*мм*) и их содержание (в % по весу)									Наибольший диаметр (*мм*)	Метод анализа	Примечание
1	2	3	4	5	6	7	8	9	10	11	12	13	14	15	16	17
					>5	5—2	2—1	1—0,5	0,5—0,2	0,2—0,1	0,1—0,05	<0,05				
57	р. Большой Караман — с. Советское	14	27/VI	0,8; 1	—	—	—	0,9	93,9	0,7	0,4	4,1		0,7	ф	удельный вес 2,64 объемный вес 1,80
				0,4; 1	—	—	—	—	71,9	8,2	5,0	14,9		0,5	ф	удельный вес 2,69 объемный вес 1,67
				0,1; 1	—	—	—	0,7	89,9	0,9	0,3	8,2		0,7	ф	удельный вес 2,59 объемный вес 1,80
		16	28/VIII	0,7; 1	—	—	—	0,7	84,8	2,2	1,8	10,5		1,0	ф	удельный вес 2,60 объемный вес 1,48
				0,8; 1	0,1	2,7	3,3	3,4	70,6	3,6	2,0	14,3		6×5×2	с, ф	удельный вес 2,66
				0,9; 1	—	—	—	—	74,0	9,2	2,5	14,3		0,6	ф	удельный вес 2,76 объемный вес 1,52
59	р. Терешка — с. Куриловка	—	30/III	0,1; 1	41,2	4,2	3,0	21,7	28,4	0,4	0,2	0,9		31×12×3	с, ф	
				0,5; 1	23,2	7,8	7,3	31,5	25,4	2,8	0,5	1,5		29×17×4	с, ф	
				0,9; 1	0,6	3,3	3,3	42,9	45,3	0,6	0,1	3,9		10×4×2	с, ф	удельный вес 2,59 объемный вес 1,73
		—	20/IV	0,2; 1	60,3	5,6	3,8	17,8	12,0	0,2	0,1	0,2		37×21×15	с, ф	
				0,5; 1	13,6	4,3	6,1	34,5	39,0	1,3	0,3	0,9		43×22×3	с, ф	
				0,9; 1	59,3	4,3	3,5	25,6	6,4	0,5	0,1	0,3		35×27×3	с, ф	
		—	20/VI	0,1; 1	54,6	15,9	7,0	16,1	5,6	0,3	0,1	0,4		34×23×11	с, ф	
				0,4; 1	45,9	14,6	8,0	16,1	14,7	0,1	0,1	0,5		27×19×2	с, ф	
				0,8; 1	47,2	8,2	4,5	16,7	19,8	2,5	0,5	0,6		31×21×4	с, ф	
		—	30/VIII	0,1; 1	60,8	2,5	0,8	2,8	29,7	2,2	0,6	0,6		38×18×7	с, ф	
				0,4; 1	47,2	13,8	5,6	17,5	15,4	0,3	0,2	—		31×16×6	с, ф	
				0,8; 1	68,4	9,4	7,9	8,4	4,4	0,4	0,3	0,8		38×24×11	с, ф	
					>1	1—0,5	0,5—0,2	0,2—0,1	0,1—0,05	0,05—0,01	0,01—0,005	0,005—0,001	<0,001			
71	р. Малый Узень — с. Малый Узень	—	24/IV	0,3; 2	—	—	1,6	4,9	23,0	36,8	14,8	9,8	9,1	0,8	п, ф	удельный вес 2,67 объемный вес 1,20
				0,6; 2	18,9	0,4	2,9	4,0	17,4	28,8	10,6	12,0	5,0	17×8×13	с, п, ф	удельный вес 2,70 объемный вес 1,22
				0,9; 2	—	0,5	0,6	2,3	16,3	45,4	11,4	15,6	7,9	0,5	п, ф	удельный вес 2,69 объемный вес 1,19
		10	29/IV	0,3; 2	—	—	0,4	2,5	22,2	45,1	10,1	13,0	6,7	—	п, ф	удельный вес 2,68 объемный вес 1,08
				0,6; 2	5,7	0,5	5,0	4,3	12,4	37,7	12,0	15,7	6,7	9×7×4	с, п, ф	удельный вес 2,75 объемный вес 1,18
				0,9; 2	0,2	0,1	1,4	4,8	29,5	35,6	8,0	13,8	6,6	6×5×4	с, п, ф	удельный вес 2,64 объемный вес 1,19
		—	28/VI	0,3; 2	—	—	0,4	3,3	35,2	37,2	7,9	10,6	5,4	0,6	п, ф	удельный вес 2,68 объемный вес 1,24
				0,6; 2	5,0	0,8	4,0	4,1	16,3	36,4	11,6	14,9	6,9	9×8×8	с, п, ф	удельный вес 2,71 объемный вес 1,07
				0,9; 2	3,2	0,2	0,7	5,1	24,5	31,1	10,5	12,2	12,5	3×2×2	с, п, ф	удельный вес 2,70 объемный вес 1.14
		—	20/VIII	0,3; 2	—	0,1	1,1	5,1	26,2	33,7	8,8	13,0	12,0	0,7	п, ф	удельный вес 2,67 объемный вес 1,20
				0,6; 2	8,2	0,5	3,2	3,9	12,8	35,9	11,2	14,5	9,8	10×8×7	с, п, ф	удельный вес 2,67 объемный вес 2,16
				0,9; 2	1,6	0,2	2,2	6,2	28,7	33,5	8,4	11,5	7,7	4×2×2	с, п. ф	удельный вес 2,68 объемный вес 1,19
					>0,25	0,25—0,1	0,1—0,05	0,05—0,01	0,01—0,005	0,005—0,001	<0,001					
74	р. Большой Узень — г. Новоузенск	—	4/IV	0,0; 2	0,1	16,8	19,0	34,5	10,0	13,2	6,4			—	п	удельный вес 2,65 объемный вес 1,14
				0,4; 2	0,1	22,8	12,5	30,2	10,5	16,1	7,8			—	п	удельный вес 2,69 объемный вес 1,28
				0,9; 2	1,2	5,4	16,5	32,2	12,7	21,4	10,6			—	п	удельный вес 2,70 объемный вес 1,25
		10	3/V	0,1; 2	1,1	21,3	13,0	30,7	9,9	16,8	7,2			—	п	удельный вес 2,67 объемный вес 1,03
				0,4; 2	0,4	17,4	21,7	32,1	9,1	14,8	4,5			—	п	удельный вес 2,74 объемный вес 1,29
				0,8; 2	0,1	25,6	12,0	29,2	10,1	16,4	6,6			—	п	удельный вес 2,70 объемный вес 1,45
		12	22/VI	0,5; н. 4 *км*	0,9	13,2	19,6	29,0	11,2	19,2	6,9			—	п	удельный вес 2,69 объемный вес 1,16
				—; н. 4 *км*	0,8	17,0	10,6	21,7	20,9	20,8	8,2			—	п	удельный вес 2,67 объемный вес 1,08
					10—5	5—2	2—1	1—0,5	0,5—0,25	0,25—0,1	0,1—0,05	<0,05				
83	р. Урал — г. Верхнеуральск	7	27/IV	0,4; 4	3,8	9,9	16,9	25,5	24,1	12,1	0,9	6,8		9,0	с, п	
				1,0; 4	—	0,2	—	1,0	2,6	43,0	10,4	42,8		3,0	с, п	
		10	3/V	0,3; 4	0,2	1,2	3,1	3,2	6,0	34,3	11,2	40,8		6,0	с, п	
				0,6; 4	20,0	22,6	32,3	18,8	5,4	0,9	—	—		20,0	с	
				1,0; 4	—	—	0,8	2,8	19,1	17,2	14,4	45,7		2,0	с, п	
		12	7/V	0,2; 5	0,2	0,3	0,2	0,2	4,0	65.6	4,7	24,8		7,0	с, п	
				0,6; 5	51,1	38,7	8,0	0,8	0,4	1,0	—	—		27,0	с	
				0,9; 5	77,0	7,0	3,7	3,8	4,6	3,9	—	—		29,0	с	
		14	26/V	0,1; 5	—	0,3	1,4	1,9	21,0	75,4	—	—		4,0	с	
				0,6; 5	67,3	22,1	5,1	0,9	0,9	3,7	—	—		18,0	с	
				0,9; 5	27,8	3,1	1,6	1,7	2,2	31,9	8,1	23,6		40,0	с, п	

№ станции (поста)	Река, местоположение станции (поста)	№ расхода наносов	Дата взятия пробы	Место и способ взятия пробы	Диаметр частиц (d) ($мм$) и их содержание (в % по весу)									Наибольший диаметр ($мм$)	Метод анализа	Примечание
1	2	3	4	5	6	7	8	9	10	11	12	13	14	15	16	17
					>5	5—2	2—1	1—0,5	0,5—0,25	0,25—0,05		0,05—0,01	<0,01			
90	р. Урал — г. Чкалов	3	24/III	0,1; 3	—	0,2	0,4	0,9	14,3	84,2		—	—	5,0	с	удельный вес 2,64 объемный вес 1,61
				0,4; 3	71,0	16,5	3,9	1,8	4,5	2,3		—	—	38,0	с	удельный вес 2,66
				0,7; 3	72,4	5,1	2,0	1,6	6,0	12,3		0,2	0,4	45,0	с, С	удельный вес 2,68 объемный вес 1,64
					>5	5—2	2—1	1—0,5	0,5—0,2	0,2—0,1		0,1—0,05	<0,05			
		17	30/VI	0,1; 4	78,5	10,0	2,5	3,5	4,6	0,4		0,1	0,4	34×24×10	с, ф	
				0,5; 4	84,8	7,8	2,2	5,2	—	—		—	—	38×38×25	с	
				0,9; 4	65,0	14,0	4,1	7,7	8,6	0,1		0,3	0,2	39×27×20	с, ф	
		19	22/VIII	0,1; 4	92,4	5,2	0,7	1,7	—	—		—	—	31×24×19	с	
				0,7; 4	99,4	0,2	0,1	0,3	—	—		—	—	52×33×29	с	
				0,9; 4	62,9	16,5	5,8	6,0	7,2	0,8		0,6	0,2	29×24×9	с, ф	
		20	15/IX	0,0; 4	55,2	17,7	6,6	5,6	10,1	1,9		0,9	2,0	22×22×18	с, ф	
				0,1; 4	71,9	12,9	4,6	1,7	5,3	3,6		—	—	56×30×22	с, ф	
				0,3; 4	23,7	21,9	7,8	6,0	23,7	16,9		—	—	24×13×12	с	
					20—10	10—5	5—2	2—1	1—0,25	0,25—0,1		0,1—0,05	0,05—0,01	<0,01		
97	р. Урал — с. Тополи	—	23/III	0,1; 1	—	—	—	—	—	78,4		21,6	—	—	п	
				0,5; 1	—	—	—	—	—	25,4		31,2	43,4	—	п	
				0,9; 1	—	—	—	—	—	16,9		12,1	71,0	—	п	
		10	9/VI	0,1; 1	—	—	—	—	—	54,9		37,6	7,5	—	п	
				0,5; 1	—	—	—	—	—	18,6		42,4	39,0	—	п	
				0,9; 1	—	—	—	—	—	21,2		19,2	59,6	—	п	
		17	30/VIII	0,1; 1	—	—	—	—	6,2	49,0		18,7	22,5	3,6	с, п	
				0,5; 1	—	—	—	—	—	53,1		34,8	12,1	—	п	
				0,9; 1	—	—	—	—	—	21,9		22,7	34,5	20,9	п	
		21	13/XII	0,1; 1	—	—	—	—	—	36,0		24,0	40,0	—	п	
				0,5; 1	—	—	—	—	—	43,6		48,0	8,4	—	п	
				0,9; 1	—	—	—	—	—	8,8		24,0	67,2	—	п	
					>5	5—2	2—1	1—0,5	0,5—0,2	0,2—0,1		0,1—0,05	<0,05			
118	р. Орь — с. Ащебутак	3	25/IV	0,1; 1	—	0,4	3,1	34,1	53,4	3,1		1,3	4,6	4×3×2	с, ф	удельный вес 2,66 объемный вес 1,79
				0,6; 1	—	—	—	2,1	67,9	10,6		4,2	15,2	0,9	ф	удельный вес 2,71 объемный вес 1,66
				0,9; 1	—	—	3,1	38,0	39,6	1,7		0,9	16,7	1,6	с, ф	удельный вес 2,67 объемный вес 1,89
		5	27/IV	0,1; 1	—	—	—	8,4	52,4	8,4		6,7	24,1	1,2	ф	удельный вес 2,75 объемный вес 1,52
				0,5; 1	1,1	—	1,3	12,2	70,2	5,7		1,3	8,2	11×6×3	с, ф	удельный вес 2,70 объемный вес 1,79
				0,9; 1	—	—	—	36,5	54,7	3,4		1,0	4,4	1,6	ф	удельный вес 2,70 объемный вес 1,82
		7	2/V	0,0; 1	—	—	—	0,9	79,5	7,8		2,2	9,6		ф	удельный вес 2,71 объемный вес 1,68
					>0,25	0,25—0,1	0,1—0,05	0,05—0,01	0,01—0,005	0,005—0,001			<0,001			
				0,6; 1	8,5	57,8	12,0	14,1	0,2	7,0		0,4		0,7	п	удельный вес 2,74 объемный вес 1,70
					>5	5—2	2—1	1—0,5	0,5—0,2	0,2—0,1		0,1—0,05	<0,05			
				0,8; 1	—	—	—	9,5	77,4	9,1		2,5	10,5	—	ф	удельный вес 2,71 объемный вес 1,51
					>5	5—2	2—1	1—0,5	0,5—0,25	0,25—0,05		0,05—0,01	<0,01			
128	р. Сакмара — с. Сакмара	3	27/III	0,5; 1	72,2	14,2	5,1	2,3	3,2	3,0		—	—	40,0	с, С	удельный вес 2,67 объемный вес 1,70
				0,8, 1	71,9	18,7	4,6	1,8	2,2	0,8		—	—	38,0	с, С	удельный вес 2,66 объемный вес 1,69
				1,0; 1	74,3	17,4	4,9	1,5	1,4	0,5		—	—	38,0	с, С	удельный вес 2,66 объемный вес 1,69
					>5	5—2	2—1	1—0,5	0,5—0,2	0,2—0,1		0,1—0,05	<0,05			
		17	5/VI	0,1; 1	36,4	5,7	4,5	5,5	10,6	5,6		9,8	21,9	33×23×2	с, ф	удельный вес 2,70 объемный вес 1,67
				0,7; 1	61,8	12,6	5,1	9,1	10,8	0,3		0,2	0,1	41×20×13	с, ф	удельный вес 2,66
				1,0; 1	51,0	28,2	8,7	6,1	5,3	0,5		0,1	0,1	39×23×14	с, ф	удельный вес 2,66
		20	17/VIII	0,1; 1	74,5	12,9	3,8	1,3	4,7	1,8		0,4	0,6	33×21×10	с, ф	
				0,7; 1	73,9	11,4	3,9	3,3	5,3	0,4		0,1	1,7	31×20×15	с, ф	
				0,9; 1	36,0	8,4	2,5	1,0	4,1	11,8		17,7	18,5	27×25×18	с, ф	удельный вес 2,70 объемный вес 1,58
		21	18/IX	0,5; 1	60,3	13,4	6,9	6,7	9,0	1,3		0,6	1,8	20×18×17	с, ф	
				0,8; 1	79,5	6,7	2,5	2,3	3,3	2,7		0,7	2,3	48×31×21	с, ф	
				0,9; 1	71,3	9,6	4,2	7,5	5,7	0,7		0,3	0,7	40×26×17	с, ф	

№ станции (поста)	Река, местоположение станции (поста)	№ расходных наносов	Дата взятия пробы	Место и способ взятия пробы	Диаметр частиц (d) ($мм$) и их содержание (в % по весу)									Наибольший диаметр ($мм$)	Метод анализа	Примечание
1	2	3	4	5	6	7	8	9	10	11	12	13	14	15	16	17
					20—10	10—5	5—2	2—1	1—0,25	0,25—0,1	0,1—0,05	0,05—0,01	<0,01			
144	р. Илек — г. Актюбинск	8	23/IV	0,1; 1	—	—	—	—	—	41,3	48,0	10,7	—	—	п	удельный вес 2,60
				0,5; 1	—	—	—	—	96,9	3,1	—	—	—	—	с	удельный вес 2,70
				0,9; 1	—	—	—	—	9,6	59,1	17,7	13,6	—	—	с, п	
		16	13/V	0,1; 1	—	—	—	—	95,6	4,4	—	—	—	—	с	удельный вес 2,50
				0,5; 1	—	—	—	—	55,0	45,0	—	—	—	—	с	удельный вес 2,60
				0,9; 1	—	—	—	—	—	23,1	72,9	4,0	—	—	п	удельный вес 2,30
		21	23/VII	0,0; н. 300 $м$	—	—	—	—	54,1	20,4	19,6	5,9	—	—	с, п	
				0,5; н. 300 $м$	21,5	28,9	11,5	10,9	22,4	4,8	—	—	—	—	с	
		—	7/X	0,1; н. 300 $м$	—	—	—	—	92,6	7,4	—	—	—	—	с	
				0,5; н. 300 $м$	—	—	—	—	88,9	11,1	—	—	—	—	с	
				0,9; н. 300 $м$	—	—	—	—	48,9	32,9	5,0	13,2	—	—	с, п	
		27	25/XII	0,1; н. 100 $м$	7,0	9,0	9,0	5,4	57,4	12,2	—	—	—	—	с	
				0,5; н. 100 $м$	3,3	17,7	4,1	7,4	60,2	7,3	—	—	—	—	с	
				0,9; н. 100 $м$	—	—	—	—	0,6	29,8	24,0	45,6	—	—	с, п	
146	р. Илек — пос. Чилик	—	20/II	0,1; 1	—	—	—	—	—	100	—	—	—	—	с	
				0,5; 1	—	—	—	—	16,8	83,2	—	—	—	—	с	объемный вес 1,60
				0,9; 1	—	—	—	—	3,8	96,2	—	—	—	—	с	
		—	1/V	0,1; 1	—	—	—	—	1,4	21,7	50,5	26,4	—	—	с, п	
				0,5; 1	—	—	—	—	—	52,3	35,4	12,3	—	—	п	
				0,9; 1	—	—	—	—	—	61,4	35,3	3,3	—	—	п	
		4	4/V	0,1; 1	—	—	—	—	2,9	32,4	41,9	22,8	—	—	с, п	
				0,5; 1	—	—	—	—	—	33,0	28,6	38,4	—	—	п	
				0,9; 1	—	—	—	—	—	35,4	49,2	15,4	—	—	п	
		—	19/XII	0,1; н. 0,8 $км$	—	—	—	—	87,9	12,1	—	—	—	—	с	
				0,5; н. 0,8 $км$	—	—	—	—	94,2	5,8	—	—	—	—	с	
				0,9; н. 0,8 $км$	—	—	—	—	11,2	88,8	—	—	—	—	с	
153	р. Чаган — пос. Новенький	—	30/III	0,1; 1	—	—	—	—	10,6	52,2	22,4	14,8	—	—	с, п	объемный вес 1,30
				0,5; 1	—	—	—	—	45,0	37,9	8,0	9,1	—	—	с, п	объемный вес 1,00
				0,9; 1	—	—	—	—	40,8	41,6	0,8	16,8	—	—	с, п	объемный вес 1,80
155	р. Уил — аул Алты-Карасу	—	29/I	0,1; н. 416 $м$	—	—	—	—	68,5	16,7	2,4	12,4	—	—	с, п	
				0,5; н. 416 $м$	—	—	—	—	72,2	16,8	9,4	1,6	—	—	с, п	
				0,9; н. 416 $м$	—	—	—	—	92,3	7,7	—	—	—	—	с	
		—	7/III	0,1; н. 416 $м$	—	—	—	—	95,1	4,9	—	—	—	—	с	
				0,5; н. 416 $м$	—	—	—	—	83,7	16,3	—	—	—	—	с	
				0,9; н. 416 $м$	—	7,1	3,6	25,0	63,1	1,2	—	—	—	—	с	
		—	22/IV	0,1; н. 314 $м$	—	—	—	—	90,0	10,0	—	—	—	—	с	
				0,5; н. 314 $м$	—	—	—	—	94,8	5,2	—	—	—	—	с	
				0,9; н. 314 $м$	—	—	—	—	95,1	4,9	—	—	—	—	с	удельный вес 2,60
		—	4/X	0,1; н. 200 $м$	—	—	—	—	93,4	6,6	—	—	—	—	с	удельный вес 2,70
				0,5; н. 200 $м$	—	—	—	—	91,3	8,7	—	—	—	—	с	удельный вес 2,50
				0,9; н. 200 $м$	—	—	—	—	93,5	6,5	—	—	—	—	с	
		—	15/XI	0,1; н. 200 $м$	—	12,5	10,0	20,0	42,5	15,0	—	—	—	—	с	
				0,5; н. 200 $м$	9,0	6,0	3,6	6,6	69,9	4,9	—	—	—	—	с	
				0,9; н. 200 $м$	—	—	—	—	80,4	19,6	—	—	—	—	с	
156	р. Уил — аул Тал-Тогай	—	7/III	0,1; н. 150 $м$	—	—	—	—	18,6	52,3	12,6	16,5	—	—	с, п	
				0,5; н. 150 $м$	—	13,0	12,3	36,0	38,0	0,5	0,2	—	—	—	с, п	
				0,9; н. 150 $м$	—	—	—	—	65,3	28,3	6,4	—	—	—	с, п	
		1	20/IV	0,1; 1	—	—	—	—	—	100	—	—	—	—	с	объемный вес 1,60
				0,5; 1	9,5	11,6	8,5	27,6	33,8	9,0	—	—	—	—	с	объемный вес 1,80
				0,9; 1	—	—	—	—	—	56,9	24,3	18,8	—	—	п	
		—	28/IV	0,1; 1	—	—	—	—	10,4	68,4	21,2	—	—	—	п	
				0,5; 1	25,2	8,1	25,2	33,3	5,1	0,3	2,8	—	—	—	п	
				0,9; 1	—	—	—	—	5,6	63,1	17,7	6,4	7,2	—	п	
		5	26/V	0,1; 1	—	—	—	—	64,4	3,6	11,2	13,6	7,2	—	с, п	
				0,5; 1	6,4	10,3	7,8	23,0	7,3	44,4	0,8	—	—	—	с, п	
				0,9; 1	—	—	—	—	29,4	55,8	14,8	—	—	—	с, п	
		8	23/XI	0,1; н. 150 $м$	—	—	—	—	15,1	84,9	—	—	—	—	с	
				0,5; н. 150 $м$	—	—	—	—	98,4	1,6	—	—	—	—	с	
				0,9; н. 150 $м$	—	—	—	—	48,6	51,4	—	—	—	—	с	
160	р. Эмба — уроч. Кожа-Сай	—	20/IX	0,1; 1	—	—	—	—	43,7	56,3	—	—	—	—	с	объемный вес 1,[illegible]0 удельный вес 2,[illegible]0
				0,5; 1	—	—	—	—	22,7	77,3	—	—	—	—	с	объемный вес 1,6[illegible] удельный вес 2,2[illegible]
				0,9; 1	—	—	—	—	57,8	42,2	—	—	—	—	с	объемный вес 1,60 удельный вес 2,40
		—	29/XII	0,1; 1	—	—	—	—	45,9	54,1	—	—	—	—	с	удельный вес 2,50
				0,5; 1	—	—	—	—	30,2	69,8	—	—	—	—	с	
				0,9; 1	—	—	—	—	29,4	70,6	—	—	—	—	с	
161	р. Эмба — с. Жаркамыс	3	18/VII	0,1; н. 100 $м$	—	—	—	—	83,2	16,8	—	—	—	—	с	удельный вес 2,60
				0,5; н. 100 $м$	—	—	—	—	52,9	22,7	9,4	15,0	—	—	с, п	удельный вес 2,50
				0,9; н. 100 $м$	—	—	—	—	4,9	95,1	—	—	—	—	с	удельный вес 2,60
		9	25/X	0,1; н. 100 $м$	—	—	—	—	95,6	4,4	—	—	—	—	с	удельный вес 2,60
				0,5; н. 100 $м$	—	—	—	—	39,4	60,6	—	—	—	—	с	удельный вес 2,70
				0,9; н. 100 $м$	—	—	—	—	42,8	57,2	—	—	—	—	с	
		—	30/XI	0,1; н. 100 $м$	—	—	—	—	11,5	88,5	—	—	—	—	с	удельный вес 2,30
				0,5; н. 100 $м$	—	—	—	—	88,4	11,6	—	—	—	—	с	
				0,9; н. 100 $м$	—	—	—	—	89,5	10,5	—	—	—	—	с	удельный вес 2,70
162	р. Эмба — аул Арал-Тюбе	—	29/III	0,1; н. 125 $м$	—	—	—	—	5,5	70,8	18,5	5,2	—	—	с, п	
				0,5; н. 125 $м$	—	—	—	—	10,2	80,6	9,2	—	—	—	с, п	
				0,9; н. 125 $м$	—	—	—	—	37,6	41,6	19,2	1,6	—	—	с, п	

№ станции (поста)	Река, местоположение станции (поста)	№ расхода наносов	Дата взятия пробы	Место и способ взятия пробы	Диаметр частиц (d) ($мм$) и их содержание (в % по весу)									Наибольший диаметр ($мм$)	Метод анализа	Примечание
1	2	3	4	5	6	7	8	9	10	11	12	13	14	15	16	17
					20—10	**10—5**	**5—2**	**2—1**	**1—0,25**	**0,25—0,1**	**0,1—0,05**	**0,05—0,01**	<0,01			
162	р. Эмба — аул Арал-Тюбе	2	15/IV	0,1; н. 1,5 *км*	—	—	—	—	6,3	54.2	36,8	2,7	—	—	с, п	
				0,5; н. 1,5 *км*	—	—	—	—	2,5	93,4	2,4	1,7	—	—	с, п	
				0,9; н. 1,5 *км*	—	—	—	—	8,7	45,2	28,9	17,2	—	—	с, п	
		7	28/IV	0,1; н. 1,5 *км*	—	—	—	—	3,1	66,2	22,4	8,3	—	—	с, п	
				0,5; н. 1,5 *км*	—	—	—	—	6,2	89,8	1,6	2,4	—	—	с, п	
				0,9; н. 1,5 *км*	—	—	—	—	1,8	75,6	22,2	0,4	—	—	с, п	
		—	15/V	0,1; н. 1,5 *км*	—	—	—	—	0,9	59,7	27,8	11,6	—	—	с, п	
				0,5; н. 1,5 *км*	—	—	—	—	6,1	86,7	4,8	2,4	—	—	с, п	
				0,9; н. 1,5 *км*	—	—	—	—	1,0	87,4	4,0	7,6	—	—	с, п	
165	р. Темир — клх. Ленинский	—	4/III	0,1; 2	—	—	—	—	2,5	17,4	20,9	31,2	28.0	—	с, п	
				0,5; 2	—	—	—	—	—	40,7	3,0	32,8	23,5	—	п	
				0,9; 2	—	—	—	—	1,9	6,6	21,6	40,8	29,1	—	с, п	
		14	28/IV	0,0; 2	—	—	—	—	61,0	14,8	2,2	22,0	—	—	с, п	
				0,5; 2	—	—	—	—	—	9,6	59,5	23,6	7,3	—	п	
				0,9; 2	—	—	—	—	1,1	4,9	24,3	69,7	—	—	с, п	
		—	30/V	0,1; 2	—	—	—	—	2,3	10,7	39,0	35,2	12,8	—	с, п	
				0,5; 2	—	—	—	—	3,1	8,9	40,4	35,3	12,3	—	с, п	
				0,9; 2	—	—	—	—	5,5	21,0	26,0	33,1	14,4	—	с, п	
		19	5/VII	0,1; 2	—	—	—	—	23,4	4,2	37,7	34,7	—	—	с, п	
				0,5; 2	—	—	—	—	20,5	35,4	23,2	20,9	—	—	с, п	
				0,9; 2	—	—	—	—	5,4	29,1	34,0	31,5	—	—	с, п	
		21	7/IX	0,1; в. 390 *м*	—	—	—	—	28,2	1,0	40,0	29,1	1,7	—	с, п	
				0,5; в. 390 *м*	—	—	—	—	22,2	0,1	28,1	36,8	12,8	—	с, п	
				0,9; в. 390 *м*	—	—	—	—	7,0	31,4	40,9	17,4	3,3	—	с, п	
		23	7/X	0,1; в. 390 *м*	—	—	—	—	—	26,7	30,2	30,7	12,4	—	п	
				0,5; в. 390 *м*	—	—	—	—	45,8	36,8	7,8	9,6	—	—	с, п	
				0,9; в 390 *м*	—	—	—	—	7,0	36,4	28,4	23,4	4,8	—	с, п	
		26	22/XI	0,1; в. 390 *м*	—	—	—	—	2,5	9.7	15,6	44,8	27,4	—	с, п	
				0,5; в. 390 *м*	—	—	—	—	32,1	32,1	8,9	4,3	23,5	—	с, п	
				0,9; в. 390 *м*	—	—	—	—	20,4	1,1	20,9	38,8	18,8	—	с, п	

ТАБЛИЦА 10

ХИМИЧЕСКИЙ СОСТАВ ВОДЫ

Анализы воды включают определения ионов: кальция, магния, щелочных металлов, гидрокарбонатного, сульфатного, хлоридного, нитритного, нитратного, а также общего количества железа, жесткости (общей и постоянной) и окисляемости воды; по некоторым анализам, кроме того, приводятся сведения о содержании кремния.

Все ингредиенты определены количественно.

Условные обозначения

Графа 2. Первая цифра — расстояние от левого берега до места взятия пробы, выраженное в десятых долях ширины реки.

В тех случаях, если проба взята не в створе водпоста, рядом указывается расстояние в метрах или километрах от створа водпоста до места взятия пробы, причем, знак «в.» или «н.» указывает, что проба взята выше или ниже по течению от водпоста.

В таблице дополнительно помещены результаты анализов проб воды, взятых в балках и прудах. Последние приведены в конце таблицы.

№ анализа	Место взятия пробы	Дата взятия пробы / Дата анализа	Физические свойства воды: t°	цветность по имитационной шкале	прозрачность по стандартному шрифту ГОСТ 3351-46 (см)	вкус / запах	Форма выражения анализа	Ионная часть: катионы Ca··	Mg··	Na·+K·	анионы HCO3′	SO4″	Cl′	NO3′	NO2′	сумма ионов (мг/л)	Прочие элементы минерализации и характеристики: железо общее (мг Fe/л)	кремний (мг Si/л)	жесткость, немецкие градусы / мг-экв: общая	постоянная	окисляемость (мг O/л)	Примечание
1	2	3	4	5	6	7	8	9	10	11	12	13	14	15	16	17	18	19	20	21	22	23
							2. р. Бездна — с. Никольское																
1	0,5	27/III / 19/V	0,0	44°	24	б/вк. / б/зап.	мг/л	51,9	11,6	9,8	207,5	10,1	11,2	—	—	302,1	—	—	9,92	1,46	5,4	
							% экв	32,9	12,1	5,0	43,3	2,7	4,0						3,54	0,54		
2	0,5	29/IV / 19/V	3,4	56°	12	то же	мг/л	51,9	6,7	13,5	175,1	18,9	14,7	—	—	280,8	—	—	8,80	1,74	15,2	
							% экв	35,2	7,5	7,3	39,0	5,3	5,7						3,14	0,62		
3	0,5	12/IX — 1/XII	18,0	30°	12	»	мг/л	45,2	21,5	5,8	241,0	11,1	2,9	0,00	0,000	327,5	0,00	—	11,3	1,35	9,5	
							% экв	26,5	20,8	2,7	46,4	2,7	0,9						4,03	0,48		
							4. р. Большой Черемшан — пос. Ивановка															
1	0,5	15/IX / 6/X	17,6	20°	25	б/вк. / б/зап.	мг/л	104,0	38,5	25,8	364,3	148,0	12,2	0,00	0,000	692,8	0,08	—	23,4	7,18	6,5	
							% экв	27,6	16,9	5,5	31,8	16,4	1,8						8,36	2,56		
							5. р. Большой Черемшан — г. Мелекесс															
1	0,5; н. 0,55 км	19/II / 10/III	0,0	20°	>30	б/вк. / б/зап.	мг/л	118,4	30,0	48,2	103,7	381,0	24,1	—	0,025	705,4	0,34	—	23,6	—	—	
							% экв	28,7	11,9	9,4	8,2	38,5	3,3						8,40			
2	0,5; н. 0,55 км	29/III / 19/IV	0,0	30°	>30	то же	мг/л	125,8	37,2	34,2	208,1	336,0	10,5	—	0,000	751,8	—	—	26,2	—	7,3	
							% экв	29,3	14,3	6,4	15,9	32.7	1,4						9,34			
3	0,5; н. 220 м	12/IV / 19/IV	0,0	28°	>30	»	мг/л	114,4	33,2	51,2	205,0	328,8	9,8	—	—	742,4	—	—	23,7	—	5,8	
							% экв	27,2	13,0	9,8	16,0	32,7	1,3						8,44			
4	0,8; н. 220 м	25/IV / 6/V	0,2	90°	8	»	мг/л	74,9	12,8	30,5	227,0	100,8	7,0	—	0,025	453,0	—	—	13,4	3,64	7,1	
							% экв	31,1	8,7	10,2	30,9	17,4	1,7						4,79	1,30		
5	0,5; н. 220 м	8/V / 13/V	8,6	70°	10	»	мг/л	37,9	17,8	11,5	151,9	52,1	8,4	—	—	279,6	—	—	9,39	2,41	10,7	
							% экв	24,8	19,2	6,0	32,7	14,2	3,1						3,35	0,86		
6	0,5; н. 220 м	19/V / 2/VIII	—	80°	5	»	мг/л	71,4	24,8	39,2	302,7	102,9	2,6	0,00	0,000	543,6	0,12	—	15,7	2,69	17,7	
							% экв	24,8	14,3	10,9	34,6	14,9	0,5						5,61	0,96		
7	0,5; н. 220 м	27/V / 2/VIII	18,2	80°	6	»	мг/л	86,4	16,9	48,2	59,2	313,5	5,1	0,00	0,000	529,3	0,40	—	16,0	13,7	12,9	
							% экв	28,3	9,1	12,6	6,4	42,7	0,9						5,72	4,88		
8	0,5; н. 220 м	4/VI / 2/VIII	19,8	50°	16	»	мг/л	82,7	20,7	28,0	280,7	111,9	0,8	0,00	0,000	524,8	0,08	—	16,3	4,15	7,1	
							% экв	29,7	12,2	8,1	33,1	16,8	0,1						5,83	1,48		
9	0,5; н. 0,55 км	31/VII / 6/X	25,4	20°	25	»	мг/л	105,6	27,4	25,5	345,4	124,7	10,2	0,00	0,000	638,8	0,24	—	21,1	5,80	8,7	
							% экв	30,8	13,2	6,0	33,1	15,2	1,7						7,53	2,07		
10	0,5; н, 0,55 км	8/VIII / 6/X	22,2	25°	25	»	мг/л	91,4	28,9	33,8	346,6	113,4	8,8	0,00	0,000	622,9	0,04	—	19,5	4,18	10,8	
							% экв	27,5	14,4	8,1	34,3	14,2	1,5						6,94	1,49		
11	0,5; н. 0,55 км	22/VIII / 6/X	17,8	50°	7,5	»	мг/л	86,9	31,0	32,8	335,0	118,0	8,8	0,00	0,000	612,5	0,00	—	19,3	4,60	8,7	
							% экв	26,5	15,5	8,0	33,5	15,0	1,5						6,89	1,64		
12	0,5; н. 0,55 км	26/IX / 30/X	10,4	35°	24	»	мг/л	90,0	33,1	34,5	341,7	129,7	10,2	0,00	0,000	639,2	0,14	—	20.2	5,10	6,7	
							% экв	26,2	15,8	8,0	32,6	15,7	1,7						7,22	1,82		
13	0,5; н. 0,55 км	3/XI / 29/XII	2,9	25°	25	»	мг/л	89,1	30,8	42,0	344,8	121,8	17,1	0,00	0,000	645,6	0,00	—	19,6	4,40	6,0	
							% экв	25,7	14,6	9,7	32,6	14,6	2,8						6,98	1,57		
14	0,5; н. 0,55 км	30/XI / 16/I 53 г.	—	50°	11	»	мг/л	53,9	24,3	24,8	204,4	97,1	11,0	0,00	0,000	415,5	0,00	—	13,2	4,43	9,2	
							% экв	23.7	17,6	8,7	29,5	17,8	2,7						4,69	1,58		

10. р. Сок — ст. Сургут

1	0,4; н. 33 *м*	23/IX 27/XI	—	30°	14	б/вк. б/зап.	*мг/л* % *экв*	223,9 31,1	50,2 11,5	63,4 7,4	305,1 13,9	591,4 34,3	22,6 1,8	0,00	0,000	1256,6	0,04	—	42,9 15,30	—	5,8

11. р. Сок — пос. Гундоровка

1	0,5	31/I 18/II	0,0	14°	24	б/вк. б/зап.	*мг/л* % *экв*	290,0 37,1	23,2 4,9	74,4 8,0	360,0 15,1	617,3 33,0	25,9 1,9	0,08	0,050	1390,9	<0,05	—	45,9 16,38	—	—
2	0,5	9/II 18/II	0,0	16°	14	то же	*мг/л* % *экв*	278,7 36,6	28,3 6,1	66,7 7,3	346,6 14,9	608,6 33,3	23,8 1,8	0,20	0,096	1353,0	<0,05	—	45,5 16,24	—	14,7
3	0,5	14/III 26/III	0,0	8°	>30	»	*мг/л* % *экв*	232,1 30,7	55,0 12,0	66,0 7,3	352,7 15,3	598,7 33,1	21,2 1,6	—	0,005	1325,7	—	—	45,1 16,10	—	5,4
4	0,5	24/IV 6/V	0,2	110°	9	»	*мг/л* % *экв*	142,5 31,3	28,6 10,4	47,2 8,3	217,8 15,7	354,7 32,5	14,0 1,8	—	0,038	804,8	—	—	26,5 9,46	—	—
5	0,5	2/V 16/V	10,4	78°	14	»	*мг/л* % *экв*	98,6 36,4	13,0 7,9	19,2 5,7	157,4 19,1	180,2 27,7	15,4 3,2	—	—	483,8	—	—	16,8 5,99	10,2 3,62	—
6	0,5	15/VI 8/IX	21,6	40°	20	»	*мг/л* % *экв*	211,0 33,0	52,9 13,6	26,4 3,4	295,3 15,1	507,7 33,1	20,6 1,8	0,00	0,000	1113,9	0,00	—	41,7 14,88	—	30,5
7	0,5	25/VI 10/IX	24,2	30°	25	»	*мг/л* % *экв*	223,6 31,6	67,2 15,6	24,0 2,8	292,3 13,5	590,1 34,7	21,8 1,8	0,00	0,000	1219,0	0,00	—	46,8 16,69	—	5,0
8	0,5	10/VII 16/IX	22,4	30°	25	»	*мг/л* % *экв*	219,8 31,5	63,0 14,8	31,0 3,7	316,1 14,8	563,3 33,6	19,2 1,6	0,00	0,000	1212,4	0,00	—	45,3 16,15	—	7,3
9	0,5; в. 100 *м*	27/VII 2/VIII	24,8	30°	25	»	*мг/л* % *экв*	239,3 33,9	52,0 12,1	33,6 4,0	294,7 13,7	590,9 34,9	17,6 1,4	0,00	0,000	1228,1	0,00	—	45,5 16,22	—	2,0
10	0,6; в. 100 *м*	21/VIII 2/X	20,8	30°	25	»	*мг/л* % *экв*	220,3 33,9	58,5 14,8	10,1 1,3	278,9 14,1	556,9 35,7	2,5 0,2	0,00	0,000	1127,2	0,00	—	44.3 15,80	—	9,2
11	0,5; в. 100 *м*	16/IX 28/X	16,2	20°	24	»	*мг/л* % *экв*	226,8 31,6	59,3 13,6	41,8 4,8	294,7 13,5	602,3 34,9	20,5 1,6	0,00	0,000	1245,4	0,00	—	45,4 16,20	—	5,5
12	0,5; в. 100 *м*	25/X 22/XII	3,2	70°	9	»	*мг/л* % *экв*	239,9 31,1	67,4 14,4	42,0 4,5	351,5 14,9	618,1 33,4	22,8 1,7	0,00	0,000	1341,7	0,00	—	49,1 17,51	—	31,1
13	0,5; в. 100 *м*	14/XI 29/XII	0,0	30°	20	»	*мг/л* % *экв*	244,6 33,3	59,3 13,3	30,2 3,4	296,6 13,2	616,8 35,0	23,3 1,8	0,00	0,000	1270,8	0,00	—	47,9 17,09	—	5,6
14	0,5; в. 100 *м*	10/XII 22/XII	0,0	80°	14	»	*мг/л* % *экв*	297,0 32,5	78,2 14,1	37,7 3,4	407,0 14,6	739,9 33,7	26,8 1,7	0,00	0,000	1586,6	0,00	—	59,6 21,25	—	45,7

12. р. Кондурча — с. Кошки

1	0,5; в. 0,54 *км*	19/III 26/III	0,0	14°	30	б/вк. б/зап.	*мг/л* % *экв*	208,0 36,9	23,2 6,8	43,0 6,3	288,0 16,7	412,3 30,5	27,7 2,8	—	0,012	1002,2	—	—	34 5 12,29	—	6,8
2	0,5	15/IV 23/IV	—	50°	5	то же	*мг/л* % *экв*	36,9 25,2	11,1 12,4	22,8 12,4	108,6 24,3	70,0 20,0	14,7 5,7	—	0,007	264,1	—	—	7,71 2,75	3,36 1,20	8,7 19,8
3	0,5	28/IX 14/XI	10,8	20°	16	»	*мг/л* % *экв*	103,8 19,9	59,5 18,8	73,0 11,3	377,1 23,8	288,1 23,0	29,2 3,2	0,00	0,017	930,7	0,00	—	28,2 10,07	—	6,4

14. р. Самара – с. Ново-Сергиевка

1	0,2	24/IX 21/XI	12,0	30°	14	пресная б/зап.	*мг/л* % *экв*	45,7 20,3	34,0 24,9	13.5 4,8	303,9 44,3	23,9 4,5	5,0 1,2	0,00	0,000	426,0	0,08	—	14.2 5,08	—	6,7

17. р. Самара — с. Елшанка

1	0,6; н. 400 *м*	31/I 9/V	0,0	12°	>30	б/вк. б/зап.	*м/гл* % *экв*	137,1 36,6	1,0 0,4	60,5 13,0	313,6 27,5	144,8 16,2	42,0 6,3	—	—	699,0	—	—	19,4 6,92	5,78 2,06	3,8
2	0,6; н. 400 *м*	12/II 9/V	0,0	10°	>30	то же	*мг/л* % *экв*	120,1 31,2	3,4 1,5	83,0 17,3	352,1 30,1	145,7 15,8	28,0 4,1	—	—	732,3	—	—	17,6 6,27	2,24 0,80	3,8

№ анализа	Место взятия пробы	Дата взятия пробы / Дата анализа	Физические свойства воды: t°	цветность по имитационной шкале	прозрачность по стандартному шрифту ГОСТ-3351-46 (*см*)	вкус / запах	Форма выражения анализа	Ионная часть: катионы Ca··	Mg··	Na· + K·	анионы HCO_3'	SO_4''	Cl′	NO_3'	NO_2'	сумма ионов (*мг/л*)	Прочие элементы минерализации и характеристики: железо общее (*мг* Fe/*л*)	кремний (*мг* Si/*л*)	жесткость, немецкие градусы: общая	постоянная	окисляемость (*мг* O/*л*)	Примечание
1	2	3	4	5	6	7	8	9	10	11	12	13	14	15	16	17	18	19	20	21	22	23
3	0,5; н. 400 *м*	27/III / 26/VII	0,0	20°	25	б/вк. / б/зап.	*мг/л*	85,7	30,6	61,0	347,8	143,2	19,8	0,00	0,000	688,1	0,00	—	19,1	3,81	3,3	
							% *экв*	23,2	13,6	13,2	30,9	16,1	3,0						6,80	1,36		
4	0,5; н. 400 *м*	15/V / 26/VII	10,2	60°	1	то же	*мг/л*	56,3	21,6	40,0	234,3	99.6	9,9	0,00	0,000	461,7	0,40	—	12,9	2,83	6,4	
							% *экв*	22,7	14,4	12,9	31,0	16,7	2,3						4,61	1,01		
5	0,5; н. 400 *м*	27/VIII / 11/X	18,4	15°	17	»	*мг/л*	73,7	27,8	60,8	298,4	134,8	25,2	0,00	0,000	620,7	0,08	—	16,7	3,78	3,6	
							% *экв*	21,9	13,6	14,5	29,1	16,7	4,2						5,97	1,35		
6	0,4; н. 400 *м*	17/IX / 29/X	12,4	40°	25	»	*мг/л*	67,7	25,9	54,0	272,8	122,9	22,8	0,00	0,000	566,1	0,00	—	15,4	3,73	8,1	
							% *экв*	22,0	13,9	14,1	29,1	16,7	4,2						5,51	1,33		
21. р. Большой Уран — с. Ивановка																						
1	0,5; в. 115 *м*	6/IX / 23/X	18,1	20°	14	б/вк. / б/зап.	*мг/л*	39,7	18,8	96,8	349,6	48,2	23,7	0,00	0,000	576,8	0,00	—	9,90	—	4,4	
							% *экв*	13,4	10,5	26,1	38,7	6,8	4,5						3,53			
23. р. Сорока — с. Марковка																						
1	0,4; в. 0,8 *км*	8/IX / 23/X	15,7	50°	6	б/вк. / б/зап.	*мг/л*	56,2	28,6	67,8	305,7	63,2	54,1	0,00	0,000	575,6	0,00	—	14,4	1,65	7,4	
							% *экв*	17,8	15,0	17,2	31,9	8,4	9,7						5,15	0,59		
24. р. Ток — с. Красноярка																						
1	0,4	4/IX / 21/X	15,7	20°	20	б/вк. / б/зап.	*мг/л*	126,9	32,6	39,2	269,7	282,2	10,2	0,00	0,000	760,8	0,00	—	25,3	—	4,0	
							% *экв*	29,9	12,7	7,4	20,9	27,7	1,4						9,01			
26. р. Бузулук — с. Байгоровка																						
1	0,5; н. 0,6 *км*	5/IX / 21/X	14,8	20°	23	б/вк. / б/зап.	*мг/л*	46,4	32,1	171,5	291,7	141,7	145,0	0,00	—	828,4	0,00	—	13,9	1,85	6,2	
							% *экв*	9,8	11,2	29,0	20,2	12,5	17,3						4,96	0,66		
29. р. Боровка — х. Паника																						
1	0,4	15/IX / 27/X	19,8	20°	20	б/вк. / б/зап.	*мг/л*	54,7	20,4	18,5	259,9	25,8	12,4	0,00	0,000	391,7	0,00	—	12,4	1,49	4,0	
							% *экв*	26,5	16,3	7,2	41,4	5,2	3,4						4,41	0,53		
32. р. Большой Кинель — с. Азаматово																						
1	0,5	13/III / 25/III	0,0	10°	20	б/вк. / б/зап.	*мг/л*	207,0	58,0	95,5	300,8	582,7	71,6	—	0,022	1 315,6	—	—	42,3	—	—	
							% *экв*	27,1	12,5	10,4	12,9	31,8	5,3						15,10			
2	0,5	28/IV / 18/VIII	3,4	50°	4	то же	*мг/л*	176,4	26,8	37,0	213,6	427,7	2,7	0,00	0,000	884,2	0,12	—	30,9	—	13,0	
							% *экв*	35,3	8,8	5,9	14,0	35,7	0,3						11,01			
3	0,11	21/IX / 26/XI	—	35°	9	»	*мг/л*	403,6	78,4	31,7	250,8	1 135,0	6,8	0,00	0,000	1 906,3	0,00	—	74,6	—	14,0	
							% *экв*	36,1	11,6	2,3	7,4	42,3	0,3						26,59			
34. р. Большой Кинель — г. Бугуруслан																						
1	0,5	30/I / 8/II	0,0	58°	15	б/вк. / б/зап.	*мг/л*	100,6	54,7	95,8	427,8	213,2	65,2	0,05	0,003	956,7	0,12	—	26,6	7,37	15,7	
							% *экв*	18,9	16,7	14,4	26,4	16,7	6,9						9,47	2,63		

2	0,5	28/II 25/III	0,0	4°	>30	то же	мг/л % экв	240,1 34,1	29,4 6,9	76,6 9,0	292,9 13,6	586,4 34,7	20,6 1,7	—	0,015	1 246,0	—	—	40,4 14,40	—	—
3	0,5	14/III 25/III	0,0	4°	20	»	мг/л % экв	221,6 31,0	46,3 10,7	71,5 8,3	316,7 14,5	585,2 34,1	17,0 1,4	—	0,020	1 258,3	—	—	41,7 14,87	—	—
4	0,5	30/IV 18/VIII	6,2	40°	10	»	мг/л % экв	151,6 30,6	37,5 12,5	42,5 6,9	274,6 18,2	372,0 31,3	4,0 0,5	0,00	0,000	882,2	0,04	—	29,9 10,65	—	10,6
5	0,5	31/VIII 18/X	15,5	30°	12	»	мг/л % экв	66,2 22,0	35,0 19,2	33,0 8,8	415,5 45,4	24,9 3,5	6,1 1,1	0,00	0,000	580,7	0,00	—	17,3 6,18	—	4,1
6	0,3	26/IX 27/XI	—	15°	11	»	мг/л % экв	191,5 28,0	53,9 13,0	73,2 9,0	268,5 12,9	582,3 35,5	18,8 1,6	0,00	0,040	1 188,2	0,00	—	39,2 13,99	—	3,9
35. р. Большой Кинель — р. п. Тимашево																					
1	0,4; в. 37 м	22/IX 28/XI	—	10°	16	б/вк. б/зап.	мг/л % экв	130,5 24,0	51,4 15,6	70,2 10,4	340,5 20,6	294,6 22,6	65,4 6,8	0,00	0,000	952,6	0,00	—	30,1 10,74	—	16,4
38. р. Малый Кинель — пос. Кузьмино																					
1	0,5	11/III 25/III	0,0	8°	18	б/вк. б/зап.	мг/л % экв	78,9 17,5	41,2 15,1	97,5 17,4	341,1 24,9	126,7 11,8	106,4 13,3	—	<0,001	791,8	—	—	20,6 7,33	5,55 1,98	—
2	0,5	30/IV 18/VIII	10,0	60°	5	то же	мг/л % экв	93,2 34,6	22,5 13,7	5,8 1,7	355,1 43,2	32,9 5,1	8,2 1,7	0,00	0,000	517,7	0,16	—	18,2 6,51	2,69 0,96	21,8
3	0,5	20/IX 26/XI	—	40°	10	»	мг/л % экв	65,2 12,9	50,7 16,5	129,8 20,6	372,2 24,2	118,5 9,8	143,7 16,0	0,00	0,000	880,1	0,00	—	20,8 7,42	4,49 1,60	14,0
39. р. Сарбай — с. Сарбай																					
1	0,5; в. 53 м	15/III 9/V	—	80°	>30	б/вк. б/зап.	мг/л % экв	462,9 44,4	13,7 2,2	43,2 3,4	199,5 6,3	1 079,0 43,1	10,5 0,6	—	—	1 808,8	—	—	67,9 24,23	—	—
2	0,5; в. 53 м	29/IV 22/VIII	5,9	50°	4	то же	мг/л % экв	37,5 18,6	36,8 30,2	3,0 1,2	283,7 46,3	16,5 3,4	1,2 0,3	0,00	0,000	378,7	0,30	—	13,8 4,92	1,63 0,58	17,1
3	0,5; в. 53 м	24/IX 27/XI	—	25°	17	»	мг/л % экв	52,4 14,0	67,1 29,4	31,0 6,6	449,7 39,3	71,4 7,9	18,5 2,8	0,00	0,007	690,1	0,04	—	22,8 8,14	2,94 1,05	6,9
40. р. Чапаевка — с. Подъем-Михайловка																					
1	0,5	24/IV 6/V	0,2	20°	6	б/вк. б/зап.	мг/л % экв	41,1 36,6	4,6 6,8	9,2 6,6	125,7 36,8	22,2 8,2	9,8 5,0	—	0,000	212,6	—	—	6,81 2,43	1,96 0,70	—
2	0,5	28/IV 6/V	3,2	16°	5	то же	мг/л % экв	41,7 40,8	0,9 1,4	10,0 7,8	117,2 37,6	15,0 6,1	11,2 6,3	—	0,007	196,0	—	—	6,03 2,15	1,65 0,59	10,8
3	0,5; н. 24 м	12/IX 25/X	18,0	20°	17	»	мг/л % экв	80,9 16,2	44,3 14,5	120,5 19,3	359,4 23,6	82,7 6,9	173,5 19,5	0,00	0,010	861,3	0,12	—	21,6 7,69	5,66 2,02	6,3
44. р. Чагра — с. Новотулка																					
1	0,5	20/I 12/III	0,0	12°	26	б/вк. б/зап.	мг/л % экв	81,9 21,4	26,0 11,2	83,5 17,4	303,9 26,0	66,7 7,3	113,5 16,7	—	—	675,5	0,83	—	17,6 6,27	4,12 1,47	—
2	0,5	20/II 12/III	0,0	10°	14	то же	мг/л % экв	72,9 19,1	33,5 14,4	78,8 16,5	349,0 29,9	66,7 7,3	86,5 12,8	—	—	687,4	0,79	—	18,0 6,44	2,69 0,96	—
3	0,5	31/VIII 3/X	17,0	25°	25	»	мг/л % экв	75,9 21,2	27,6 12,7	72,2 16,1	327,1 29,9	44,5 5,2	94,5 14,9	0,00	0,000	641,8	0,04	—	17,0 6,06	2,86 1,02	8,3

№ анализа	Место взятия пробы	Дата взятия пробы / Дата анализа	Физические свойства воды: t°	цветность по имитационной шкале	прозрачность по стандартному шрифту ГОСТ 3351-46 (см)	вкус / запах	Форма выражения анализа	Ионная часть: катионы Ca··	Mg··	Na· + K·	анионы HCO3′	SO4″	Cl′	NO3′	NO2′	сумма ионов (мг/л)	Прочие элементы минерализации и характеристики: железо общее (мг Fe/л)	кремний (мг Si/л)	жесткость, немецкие градусы / мг-экв: общая	постоянная	окисляемость (мг O/л)	Примечание
1	2	3	4	5	6	7	8	9	10	11	12	13	14	15	16	17	18	19	20	21	22	23
45. р. Стерех — с. Богородское																						
1	0,5	29/III 13/V	0,4	132°	8	б/вк. б/зап.	мг/л % экв	26,4 27,3	5,0 8,5	17,2 14,2	95,8 32,6	12,8 5,6	20,3 11,8	—	—	177,5	—	—	4,85 1,73	1.51 0,54	—	
2	0,5	24/IV 13/V	4,6	60°	6	то же	мг/л % экв	28,7 29,2	1,2 2,0	23,0 18,8	71,4 23,9	37,4 15,9	17,5 10,2	—	—	179,2	—	—	4 29 1,53	1,93 0,69	—	
46. р. Малый Иргиз — с. Селезниха																						
1	0,5	28/I 4/III	0,0	14°	14	б/вк. б/зап.	мг/л % экв	85,3 15,5	33,4 10,0	168,2 24,5	322,8 19,2	86,4 6,6	235,8 24,2	0,05	0,016	932,0	0,98	—	19,8 7,06	5.49 1,96	—	
2	0,5	27/II 31/III	0,0	24°	>30	то же	мг/л % экв	72.9 16,4	24,9 9,2	135,2 24,4	265,4 19,6	70,4 6,6	187,2 23,8	—	—	756,0	—	—	16,0 5.69	4,54 1,62	—	
3	0,5	31/III 13/V	0,0	14°	9	»	мг/л % экв	83,1 24,2	22,4 10,8	64,2 15,0	323.4 31,0	59,7 7,2	71,5 11,8	—	—	624,3	—	—	16,8 5,99	2,72 0,97	—	
4	0,5	19/IV 13/V	0,0	48°	5	»	мг/л % экв	31,7 36,8	1,6 3,0	11,0 10,2	69,6 26,5	28.4 13,7	14,7 9,8	—	—	157,0	—	—	4,79 1,71	2,44 0,87	—	
5	0,5	25/VIII 10/X	15,9	20°	25	»	мг/л % экв	102,1 21,2	46,5 15,9	77,8 12,9	378,3 25,8	36,2 3,10	180,0 21,1	0,00	0,000	820,9	0,04	—	25,0 8,92	8,13 2,90	6,5	
6	0,5	30/IX 18/XI	9,2	15°	21	»	мг/л % экв	119,1 20,3	55,0 15,4	104,5 14,3	402,1 22,5	57,2 4,1	243,4 23,4	0,00	0,000	981,3	0,40	—	29,4 10,48	11,4 4,05	5,4	
49. р. Большой Иргиз — с. Клевенка																						
1	0,5	31/I 4/III	0,0	8°	14	б/вк. б/зап.	мг/л % экв	97,4 25,2	16,7 7,1	85,8 17,7	254,5 21,6	111,7 12,0	112,1 16,4	0,05	0,012	678,3	0,34	—	17,5 6,25	6,36 2,27	—	
2	0,5	8/II 4/III	—	8°	10	то же	мг/л % экв	100,8 23,9	21,4 8,4	93,2 17,7	289,2 22,5	110,7 11,0	123,3 16,5	0,05	0,025	738,7	—	—	19,0 6,79	6,36 2,27	—	
3	0,5	16/III 31/III	0,0	14°	26	»	мг/л % экв	125,0 19,6	44,3 11,5	143,8 18,9	384,4 19,9	163,8 10,7	218,4 19,4	—	—	1 079,7	—	—	27,7 9,88	10,5 3,74	—	
4	0,5	10/IV 17/V	0,0	68°	12	»	мг/л % экв	41,9 23,9	8,6 8,1	39,5 18,0	115,3 21,6	45,7 10,8	54,6 17,6	—	—	305,6	—	—	7,85 2,80	3,25 1,16	—	
5	0,5	20/IV 19/V	0,4	72°	5	»	мг/л % экв	31,7 34,6	1,8 3,3	13,8 12,1	69,6 25,0	35,8 16,2	14,0 8,8	—	—	166,7	—	—	4,85 1,73	2,50 0,89	—	
6	0,5	27/IV 19/V	3,6	52°	5	»	мг/л % экв	32,1 29,4	5,0 7,5	17,8 13,1	79,9 24,1	37,4 14,3	22,4 11,6	—	—	194,6	—	—	5,64 2,01	2,66 0,95	—	
7	0,5	23/V 28/VII	17,6	40°	14	»	мг/л % экв	64,8 26,1	13,0 8,6	47,5 15,3	189,2 25,0	79,8 13,4	51,0 11,6	0,00	0,000	445,3	0,00	—	12,1 4,30	4,07 1,45	5,4	
8	0,5	31/V 28/VII	23,0	40°	11	»	мг/л % экв	59,7 23,1	17,3 11,0	51,5 15,9	198,3 25,2	81,5 13,1	53,6 11,7	0,00	0,000	461,9	0,00		12,3 4,40	3,95 1,41	5,3	
9	0,5	12/VI 8/IX	19,7	60°	9	»	мг/л % экв	52,8 23,1	17,0 12,2	42,0 14,7	173,3 24,8	69,8 12,7	50,6 12,5	0,00	0,000	405,5	0,08		11.3 4,04	4,07 1,45	11,6	

10	0,5	26/VI 10/IX	25,6	25°	25	»	*мг/л* % *экв*	57,8 21,4	19,2 11,7	56,8 16,9	194,0 23,6	84,1 13,0	63,8 13,4	0,00	0,000	475,7	0,00	—	12,5 4,46	4,26 1,52	5,7
11	0,5	11/VII 17/IX	22,9	40°	25	»	*мг/л* % *экв*	60,0 21,2	15,9 9,2	69,2 19,6	206,2 23,9	90,5 13,3	64,7 12,8	0,00	0,000	506,5	0,00	—	12,1 4,31	3,39 1,21	8,8
12	0,5	25/VII 22/IX	25,6	40°	25	»	*мг/л* % *экв*	61,3 19,2	21,5 11,1	78,2 19,7	209,3 21,5	121,8 15,9	71,1 12,6	0,00	0,000	563,2	0,08	—	13,5 4,83	4.63 1,65	6,5
13	0,5	7/VIII 25/IX	22,8	25°	25	»	*мг/л* % *экв*	59,0 17,8	25,2 12,5	81,5 19,7	215,4 21,3	103,8 13,1	91,5 15,6	0,00	0,000	576,4	0,00	—	14,0 5,01	4,79 1,71	7,4
14	0,5	26/VIII 11/X	20,0	30°	25	»	*мг/л* % *экв*	60,7 18,0	21,9 10,7	89,8 21,3	225,2 21,9	94,8 11,7	97,9 16,4	0,00	0,000	590,3	0,12	—	13.6 4,84	3,92 1,40	5,1
15	0,5	18/IX 17/XI	15,0	20°	14	»	*мг/л* % *экв*	63.3 17,6	25,2 11,5	94,0 20,9	228,2 20,8	103,5 12,0	110,1 17,2	0,00	0,000	624,3	0,08	—	14,7 5,23	4,82 1,72	7,0
16	0,5	11/X 3/XII	9,8	15°	15	»	*мг/л* % *экв*	71,5 17,7	25,5 10,4	110,0 21,9	231,9 18,9	103,7 10,7	145,7 20,4	0,00	0,000	688,3	0,12	—	15,9 5,68	4,26 1,52	6,5
17	0,5	4/XI 11/XII	2,8	40°	14	»	*мг/л* % *экв*	79,3 17,9	27,5 10,2	120,5 21,9	284,4 21,1	112,3 10,6	143,1 18,3	0,00	0,000	767,1	0,00	—	17,4 6,22	5,07 1,81	6,2
18	0,5	14/XII 22/I-53 г.	—	25°	12	»	*мг/л* % *экв*	62,4 20,6	23,2 12,6	63,5 16,8	258,1 27,9	58,4 8,1	75,1 14,0	0,00	0,000	540,7	0,00	—	14,1 5,03	3,11 1,10	16,3
55. р. Чалыкла — р. п. Озинки																								
1	0,5	30/III 17/V	0,0	110°	8	б/вк. б/зап.	*мг/л* % *экв*	100,2 16,9	26,5 7,3	191,2 25,8	147,7 8,2	255,1 17,9	251,9 23,9	—	—	972,6	—	—	20,1 7,18	—	—
2	0,5	23/IV 17/V	0,6	56°	—	то же	*мг/л* % *экв*	63,1 23,3	13,7 8,4	62,0 18,3	206,9 25,1	50,2 7,7	82,6 17,2	—	—	478,5	—	—	12,0 4,28	3,20 1,14	—
3	0,5	2/X 13/I-53 г.	12,5	50°	5	горько-соленая б/зап.	*мг/л* % *экв*	337,0 6,5	151,3 4,8	2 401,2 38,7	161,1 1,0	822,9 6,6	3 884,7 42,4	0,00	0,000	7 758,2	0,00	—	82,0 29,26	—	3,6
57. р. Большой Караман — с. Советское																								
1	0,5	30/I 27/II	0,0	68°	14	б/вк. б/зап.	*мг/л* % *экв*	58,3 17,0	33,1 15,8	74,0 17,2	225,2 21,4	117,7 14,3	86,9 14,3	0,20	0,02	595,4	0,29	—	15,8 5,65	6,06 2,16	—
2	0,5	29/II 12/III	0,0	54°	>30	то же	*мг/л* % *экв*	72,1 18,1	23,1 9,9	103,0 21,4	223,9 19,1	141,6 15,3	106.4 15,6	—	0,096	670,2	0,14	—	15,4 5,51	5,78 2,06	—
3	0,5; н. 15 *м*	30/III 26/IV	0,0	40°	8	»	*мг/л* % *экв*	65,3 14,9	35,6 13,4	118,5 21,7	247,7 18,6	177,4 16,9	112,7 14,5	—	0,001	757,2	—	—	17,4 6,19	6,39 2,28	—
4	0,5	22/IV 26/IV	3,0	68°	—	»	*мг/л* % *экв*	39,1 34,3	1,3 2,0	19,5 13,7	94,0 27,1	33,2 12,2	21,7 10,7	—	0,028	208,9	—	—	5,78 2,06	2,33 0,83	6,2
5	0,5	28/VIII 13/X	17,5	15°	25	»	*мг/л* % *экв*	57,8 10,7	45,7 13,9	171,2 25,4	353,3 21,5	191,3 14,7	132,1 13,8	0,00	0,000	951,4	0,00	—	18,6 6,64	3,34 1,19	4,4
6	0,5	26/IX 27/XII	8,2	30°	24	»	*мг/л* % *экв*	62,2 10,7	48,3 13,7	177,8 25,6	399,7 22,6	195,1 14,0	137,2 13,4	0,00	0,000	1 020,3	0,00	—	19,8 7,07	2,47 0,88	4,5
58. р. Терешка — с. Поповка																								
1	0,5	23/I 30/I	0,0	12°	>30	б/вк. б/зап.	*мг/л* % *экв*	108,0 36,0	18,5 10,2	14,2 3,8	259,3 28,4	124,1 17,3	22,7 4,3	0,75	0,024	547,6	0,24	—	19,4 6,92	7,88 2,81	5,3
2	0,5	21/IV 3/V	0,2	50°	5	то же	*мг/л* % *экв*	37,4 35,0	6,4 9,9	6,8 5,1	97.6 29,9	38,7 15,2	9,1 4,9	—	0,212	196,2	—	—	6,73 2,40	2,97 1,06	—
3	0,5	15/IX 19/XI	16,1	20°	15	»	*мг/л* % *экв*	90,7 29,5	19,7 10,5	38,5 10,0	279,5 29,8	115,2 15,6	25,3 4,6	0,00	0,000	568,9	0,00	—	17,2 6,15	5,02 1,79	3,0

№ анализа	Место взятия пробы	Дата взятия пробы / Дата анализа	Физические свойства воды: t°	цветность по имитационной шкале	прозрачность по стандартному шрифту ГОСТ-3351—46 (см)	вкус / запах	Форма выражения анализа	Ионная часть: катионы Ca··	Mg··	Na· + K·	анионы HCO_3'	SO_4''	Cl′	NO_3'	NO_2'	сумма ионов (мг/л)	Прочие элементы минерализации и характеристики: железо общее (мг Fe/л)	кремний (мг Si/л)	жесткость, немецкие градусы: общая	жесткость, немецкие градусы: постоянная	окисляемость (мг O/л)	Примечание
1	2	3	4	5	6	7	8	9	10	11	12	13	14	15	16	17	18	19	20	21	22	23
59. р. Терешка — с. Куриловка																						
1	0,5	19/I 26/I	0,0	12°	>30	б/вк. б/зап.	мг/л % экв	111,2 39,9	10,6 6,3	13,0 3,8	270,9 31,9	97,1 14,6	17,0 3,5	0,05	0,047	519,9	—	—	18,0 6,42	6,06 2,16	3,0	
2	0,5	20/II 4/III	0,0	4°	12	то же	мг/л % экв	106,2 38,0	12,6 7,5	15,8 4,5	266,7 31,3	100,2 15,0	18,1 3,7	0,30	0,014	519,9	0,42	—	17.8 6,36	6 00 2,14	7,4	
3	0,5	20/III 28/III	0,0	18°	22	»	мг/л % экв	90,4 35,0	11,3 7,2	25,0 7.8	238,6 30,4	98,1 15,8	17,4 3,8	—	—	480,8	—	—	15,2 5,44	4,82 1,72	4,0	
4	0,5	23/IV 3/V	4,4	30°	5	»	мг/л % экв	66,9 44,7	1,2 1,3	7,5 4,0	136,1 29,8	58,0 16,2	10,5 4,0	—	0,080	280,3	—	—	9.64 3,44	4,18 1,49	—	
5	0,5	30/VIII 18/X	15,6	20°	7	»	мг/л % экв	97,3 33,0	15,1 8,4	31,5 8,6	269,1 30,0	116,3 16,4	18,7 3,6	0,00	0,000	548,0	0,00	—	17,1 6,10	5,30 1,89	3,3	
6	0,5	20/IX 20/XI	11,2	10°	22	»	мг/л % экв	91,7 31,9	17,1 9,8	30,0 8,3	260,6 29,7	114,4 16,5	19,1 3,8	0,00	0,000	532,9	0,00	—	16,8 5,99	5,41 1,93	2,8	
60. р Алай — с. Покровское																						
1	0,5	25/I 30/I	0,0	18°	24	б/вк. б/зап.	мг/л % экв	82,1 32,8	18,0 11,9	16,5 5,3	242,9 31,9	78,6 13,1	22,0 5,0	0,05	0,015	460,2	0,16	—	15,7 5,59	5,02 1,79	5,2	
2	0,5	21/IV 13/V	—	64°	6	то же	мг/л % экв	35,1 22,3	12,8 13,4	28,0 14.3	115,3 24,1	75,7 20,2	16,1 5.7	—	—	283,0	—	—	7,85 2,80	3,25 1,16	—	
3	0,5	20/IX 20/XI	11,2	10°	22	»	мг/л % экв	72,8 29,9	15,8 10,7	28,8 9,4	231,3 31,2	79,0 13,5	23,0 5,3	0,00	0,000	450,7	0,00	—	13,8 4,93	3.87 1,38	4,0	
61. р. Казанла — с. Куриловка																						
1	0,5	21/I 26/I	2,4	8°	>30	б/вк. б/зап.	мг/л % экв	102,0 44,0	2,1 1,5	13,2 4,5	208,7 29,5	89,1 16,1	18,1 4,4	0,25	0,024	433,5	—	—	14,8 5,26	5,89 2,10	2,5	
2	0,5	17/IV 3/V	0,5	48°	5	то же	мг/л % экв	82,9 34,8	12,4 8,6	19,8 6,6	169,6 23,4	128,8 22,5	17,5 4,1	—	0,026	431,0	—	—	14,5 5,16	7,23 2,58	—	
3	0,5	20/IX 20/XI	12,0	15°	20	»	мг/л % экв	85,1 33,8	15,1 9,8	20,2 6,4	228,2 29,7	95,9 15,9	19,7 4,4	0,00	0,000	464,2	0,00	—	15,4 5,49	5,49 1,96	3,2	
62. р. Чардым — с. Новые Тарханы																						
1	0,5	15/III 13/V	0,0	12°	24	б/вк. б/зап.	мг/л % экв	136,3 30,2	17,1 6,3	76,0 13,5	250,2 18,2	209,9 19,4	98,7 12,4	—	—	788,2	—	—	23,0 8,21	—	5,4	
2	0,5	21/IX 27/XII	15,0	20°	21	то же	мг/л % экв	119,2 20,7	29,1 8,3	151,2 21,0	244,1 13,9	236,2 17,1	194,2 19,0	0,00	0,000	974,0	0,08	—	23,4 8,34	12,7 4,53	7,1	
64. р. Еруслан — р. п. Красный Кут																						
1	0,8	30/III 13/V	0,0	58°	11	б/вк. б/зап.	мг/л % экв	217,2 29,9	34,3 7,8	106,8 12,3	573,6 25,9	320,1 18,4	72,8 5,7	—	—	1 324,8	—	—	38,3 13,66	—	—	

2	0,8	21/IV 13/V	—	62°	5	то же	*мг/л* % *экв*	43,9 41,6	2,6 4,0	5,8 4,4	113,5 35,4	26,3 10,4	7,7 4,2	—	—	199,8	—	—	6,73 2,40	2,36 0,84	—
3	0,3	21/IX 20/X	—	30°	14	»	*мг/л* % *экв*	57,3 24,2	20,2 14,0	34,8 11,8	283,7 39,3	12,9 2,3	35,0 8,4	0,00	0,000	443,9	0,08	—	12,7 4,52	—	17,7
69. балка Таткен-Сай — з. Диша																						
1	0,5	30/III 23/VI	2,0	—	—	соленая б/зап.	*мг/л* % *экв*	2 244,5 5,8	4 149,8 17,6	12 349,0 26,6	195,4 0,1	2 938,2 3,2	32 038,8 46,7	—	—	53 915,7	—	—	1 271,0 453,27	—	—
2	0,5	15/IV 23/VI	0,2	—	—	б/вк. б/зап.	*мг/л* % *экв*	22,0 7,2	11,1 6,0	140,0 36,8	250,2 27,0	50,2 6,8	87,6 16,2	—	—	561,1	—	—	5,64 2,01	—	—
3	0,5	18/IV 23/VI	0,2	—	—	то же	*мг/л* % *экв*	33,6 22,5	0,7 0,8	52,2 26,7	92,8 20,4	62,5 17,4	32,3 12,2	—	—	274,1	—	—	4,88 1,74	1,63 0,58	—
4	0,5	27/IV 23/VI	8,0	—	—	соленая б/зап.	*мг/л* % *экв*	324,1 8,6	307,0 13,3	1 232,9 28,1	269,7 2,3	524,1 5,8	2 815,2 41,9	—	—	5 473,0	—	—	116,2 41,43	—	—
5	0,5	16/V 15/VI	н. с.	—	—	то же	*мг/л* % *экв*	117,2 8,5	102,6 12,3	480,2 29,2	36,0 0,8	177,7 5,4	1 064,3 43,8	—	—	1 978,0	—	—	40,1 14,29	—	—
71. р. Малый Узень — с. Малый Узень																						
1	0,5	20/I 27/II	0,0	28°	>30	б/вк. б/зап.	*мг/л* % *экв*	151,1 13,0	37,3 5,3	442,3 31,7	327,1 9,2	226,7 8,1	672 3 32 7	0,15	0,095	1 857,0	0,25	—	29,8 10,62	—	—
2	0,5	25/II 10/III	0,0	68°	16	то же	*мг/л* % *экв*	200,0 13,9	40,7 4,7	538,6 31,4	517,4 11,9	251,2 7,3	782,3 30,8	—	0,038	2 330,2	0,86	—	38,1 13,58	—	—
3	0,5	15/III 7/IV	—	60°	12	»	*мг/л* % *экв*	171,5 13,3	55,7 7,1	457,7 29,6	339,3 8,6	238,7 7,7	768,8 33,7	—	—	2 031,7	—	—	36,8 13,14	—	—
4	0,1; в. 3,6 *км*	13/IV 12/V	0,0	20°	10	»	*мг/л* % *экв*	24,2 28,4	3,6 7,0	15,5 14,6	89,1 34,3	20,6 10,1	8,4 5,6	—	—	161,4	—	—	4,23 1,51	1,32 0,47	—
5	0,4; в. 3,6 *км*	18/IV 12/V	—	70°	11	»	*мг/л* % *экв*	33,9 38,1	4,7 8,8	3,5 3,1	92,8 34,2	29,6 14,0	2,8 1,8	—	—	167,3	—	—	5,83 2,08	2,41 0,86	—
6	0,7; в. 3,6 *км*	29/IV 12/V	11,3	70°	6	»	*мг/л* % *экв*	37,7 34,2	6,7 10,0	8,0 5,8	92,1 27,5	47,3 17,8	9,1 4,7	—	—	200,9	—	—	6,81 2,43	3,25 1,16	—
7	0,4	10/V 23/VIII	10,4	30°	20	»	*мг/л* % *экв*	58,9 21,7	17,6 10,7	59,8 17,6	137,3 16,6	78,6 12,1	102,6 21,3	0,00	0,000	454,8	0,00	—	12,3 4,39	6,50 2,32	9,8
8	0,2	26/V 23/VIII	18,8	40°	14	»	*мг/л* % *экв*	76,4 20,2	28,7 12,5	81,5 17,3	189,2 16,4	60,1 6,6	180,6 27,0	0,00	0,000	616,5	0,04	—	17,3 6,17	9,14 3,26	14,2
9	0,5	13/VI 29/VIII	22,3	60°	7	»	*мг/л* % *экв*	42,1 22,1	13,4 11,6	38,8 16,3	164,8 28,4	30,4 6,6	50,4 15,0	0,00	0,000	339,9	0,08	—	8,97 3,20	2,24 0,80	4,0
10	0,5	26/VI 30/VIII	23,2	40°	15	»	*мг/л* % *экв*	50,1 18,2	11,4 6,8	85,8 25,0	201,4 24,0	44,4 6,7	93,8 19,3	0,00	0,000	486,9	0,04	—	9,64 3,44	1,18 0,42	15,0
11	0,5	12/VII 18/IX	21,8	30°	6	»	*мг/л* % *экв*	60,1 16,4	22,7 10,2	107,2 23,4	194,0 17,4	69,8 7,9	160,5 24,7	0,00	0,000	614,3	0,04	—	13,6 4,87	5,30 1,89	9,1
12	0,5	26 VII 22/IX	24,4	40°	25	»	*мг/л* % *экв*	68,5 15,3	29,7 10,9	133,2 23,8	230,7 16,9	87,9 8,2	197,8 24,9	0,00	0,001	747,8	0,00	—	16,4 5,86	6,34 2,26	8,5
13	0,5	10/VIII 7/X	21,8	40°	5	»	*мг/л* % *экв*	74,3 13,6	33,3 10,0	180,8 26,4	285,0 17,1	96,1 7,3	248,6 25,6	0,00	0,000	918,1	0,12	—	18,1 6,46	5,44 1,94	22,6
14	0,5	25/VIII 10/X	22,0	40°	13	»	*мг/л* % *экв*	72,5 13,7	42,4 13,2	152,8 23,1	252,6 15,7	87,0 6,8	257,7 27,5	0,00	0,000	865,0	0,08	—	19,9 7,11	8,83 3,15	8,7
15	0,5	21/IX 18/XI	—	20°	12	»	*мг/л* % *экв*	68,0 11,8	44,7 12,9	181,0 25,3	235,5 13,5	93,0 6,8	301,7 29,7	0,00	0,000	923,9	0,00	—	19,8 7,07	9,48 3,38	14,6

№ анализа	Место взятия пробы	Дата взятия пробы / Дата анализа	Физические свойства воды: $t°$	цветность по имитационной шкале	прозрачность по стандартному шрифту ГОСТ 3351-46 (*см*)	вкус / запах	Форма выражения анализа	Ионная часть: катионы $Ca^{··}$	$Mg^{··}$	$Na^{·}+K^{·}$	анионы HCO_3'	SO_4''	Cl'	NO_3'	NO_2'	сумма ионов (*мг/л*)	Прочие элементы минерализации и характеристики: железо общее (*мг* Fe/*л*)	кремний (*мг* Si/*л*)	жесткость, немецкие градусы (*мг-экв*): общая	постоянная	окисляемость (*мг* O/*л*)	Примечание
1	2	3	4	5	6	7	8	9	10	11	12	13	14	15	16	17	18	19	20	21	22	23
16	0,5	29/IX 19/XI	11,2	20°	10	б/вк. б/зап.	*мг/л* % *экв*	69,0 12,6	43,5 13,1	166,8 24,3	230,0 13,8	100,9 7,7	277,3 28,5	0,00	0,000	887,5	0,00	—	19,7 7,02	9,56 3,41	9,0	
17	0,5	26/X 30/XII	5,9	20°	25	то же	*мг/л* % *экв*	73,3 10,3	45,5 10,5	248,9 29,2	216,6 10,0	125,5 7,3	411,8 32,7	0,00	0,160	1121,8	0,08	—	20,8 7,40	11,3 4,04	8,2	
18	0,5	15/XI 30/XII	0,0	15°	25	»	*мг/л* % *экв*	74,2 10,3	46,6 10,7	249,6 29,0	231,9 10,6	124,7 7,2	409,2 32,2	0,00	0,150	1136,4	0,04	—	21,1 7,53	10,8 3,86	15,1	
							74. р. Большой Узень — г. Новоузенск																
1	0,5	29/II 6/V	0,0	32°	>30	б/вк. б/зап.	*мг/л* % *экв*	202,0 15,9	4,1 0,5	511,0 33,6	347,8 9,0	250,2 8,2	737,7 32,8	—	—	2052,8	—	—	29,2 10,42	—	10,7	
2	0,5	27/III 6/V	0,0	54°	>30	то же	*мг/л* % *экв*	146,7 15,3	5,0 0,9	388,1 33,8	250,2 8,6	179,4 7,8	569,7 33,6	—	—	1539,1	—	—	21,7 7,73	—	9,9	
3	0,5; н. 3,85 *км*	17/IV 6/V	0,3	40°	6	»	*мг/л* % *экв*	108,8 16,4	3,2 0,8	260,6 32,8	185,5 9,2	128,4 8,1	384,2 32,7	—	—	1070,7	—	—	16,0 5,69	8,21 2,93	10,7	
4	0,5	24/IV 22/VIII	2,0	30°	1	»	*мг/л* % *экв*	29,1 31,2	9,1 16,2	3,0 2,6	134,2 47,4	4,8 2,2	0,7 0,4	0,00	0,000	180,9	0,00	—	6,17 2,20	—	7,0	
5	0,5; н. 3,85 *км*	30/IV 22/VIII	—	50°	1	»	*мг/л* % *экв*	30,3 26,5	7,2 10,4	18,8 13,1	115,9 33,3	18,1 6,7	20,2 10,0	0,00	0,000	210,5	0,04	—	5,89 2,10	1,60 0,57	5,5	
6	0,5	10/V 23/VIII	10,2	40°	18	»	*мг/л* % *экв*	67,6 21,8	21,9 11,6	64,0 16,6	183,7 19,5	69,1 9,3	116,3 21,2	0,00	0,000	522,6	0,08	—	14,5 5,17	6,56 2,34	5,7	
7	0,5	26/V 28/VIII	19,8	40°	12	»	*мг/л* % *экв*	60,0 19,9	29,9 16,3	51,8 13,8	135,5 14,8	69,1 9,6	136,8 25,6	0,00	0,000	483,1	0,00	—	15,3 5,46	9,48 3,38	5,2	
8	0,5	12/VI 3/X	19,1	30°	12	»	*мг/л* % *экв*	102,0 15,1	45,4 11,1	192,7 23,8	231,3 11,3	94,4 5,8	393,6 32,9	0,00	0,000	1059,4	0,08	—	24,7 8,82	—	12,3	
9	0,5	12/VII 17/IX	21,2	40°	25	»	*мг/л* % *экв*	119,6 11,0	59,2 9,0	367,2 30,0	268,5 8,1	372,6 14,4	492,6 27,5	0,00	0,000	1679,7	0,00	—	30,4 10,84	—	17,1	
10	0,5	25/VII 22/IX	25,6	40°	25	»	*мг/л* % *экв*	120,7 14,6	66,5 13,2	220,3 22,2	217,8 8,6	130,5 6,6	510,0 34,8	0,00	0,037	1265,8	0,04	—	32,2 11,49	—	9,4	
11	0,5	22/VI 3/X	23,6	50°	15	»	*мг/л* % *экв*	92,8 17,1	44,9 13,6	130,2 19,3	205,6 12,5	54,6 4,2	319,8 33,3	0,00	0,000	847,9	0,04	—	23,3 8,32	—	18,8	
12	0,5	12/VIII 7/X	21,5	25°	16	»	*мг/л* % *экв*	105,2 16,5	35,0 9,1	186,2 24,4	258,1 13,3	89,8 5,9	347,0 30,8	0,00	0,170	1021,5	0,00	—	22,8 8,13	—	9,7	
13	0,5	27/VIII 11/X	21,5	30°	25	»	*мг/л* % *экв*	108,8 19,2	40,9 11,8	135,0 19,0	272,1 15,7	102,3 7,5	269,3 26,8	0,00	0,000	928,4	0,16	—	24,7 8,80	—	7,0	
14	0,5	17/IX 18/XI	16,8	15°	15	»	*мг/л* % *экв*	109,6 20,0	35,4 10,6	132,2 19,4	277,6 16,7	95,9 7,3	252,5 26,0	0,00	0,000	903,2	0,00	—	23,5 8,38	—	5,5	
15	0,5	17/X 9/XII	10,3	20°	19	»	*мг/л* % *экв*	121,7 17,8	46,8 11,2	171,8 21,0	277,0 13,3	114,8 7,0	360,0 29,7	0,00	0,000	1092,1	0,00	—	27,8 9,92	—	4,8	

75. р. Большой Узень — пос. Русская Таловка

1	0,5; в. 0,6 *км*	27/IV 19/VI	5,7			б/вк. б/зап.	*мг/л* % *экв*	35,7 32,1	1,1 1,6	22,5 16,3	104,2 30,9	29,6 11,2	15,5 7,9	—	—	208,7	—	—	5,24 1,87	1,57 0,56	—			

79. р. Мухор — пос. Мухорский

1	0,9	24/IV 10/VI	4,2	—	—	б/вк. б/зап.	*мг/л* % *экв*	37,7 9,9	0,8 0,4	189,2 39,7	117,8 10,2	41,1 4,5	238,6 35,3	—	—	625,2	—	—	5,47 1,95	—	—			

81. р. Кушум — х. Быков

1	0,9	24/V 15/VI	19,2	—	—	б/вк. б/зап.	*мг/л* % *экв*	45,1 29,4	6,2 6,7	26,5 13,9	144,6 31,0	40,3 11,0	21,6 8,0	—	—	284,3	—	—	7,74 2,76	—	—			

82. р. Кушум — пос. Пятимар

1	0,1	11/V 25/VII	—	—	—	б/вк. б/зап.	*мг/л* % *экв*	53,3 23,1	0,7 0,5	7,6 26,4	115,9 16,5	74,0 13,4	82,4 20,1	—	—	333,9	—	—	7,63 2,72	3,17 1,13	—			
2	0,1	3/VI 25/VII	—	—	—	то же	*мг/л* % *экв*	61,1 22,5	4,0 2,4	85,0 25,1	213,6 25,8	90,5 13,9	49,7 10,3	—	—	503,9	—	—	9,48 3,38	—	—			

83. р. Урал — г. Верхнеуральск

1	0,6; н. 34 *м*	31/III 17/V	0,0	25°	>30	б/вк. б/зап.	*мг/л* % *экв*	42,5 24,6	18,0 17,2	17,8 8,2	234,9 44,7	17,1 4,2	2,7 0,9	1,00 0,2	0,084	334,1	0,08	5,9	10,1 3,60	—	5,1			
2	0,8	30/IV 17/V	7,0	54°	<5	то же	*мг/л* % *экв*	23,7 30,2	8,1 17,2	2,5 2,6	95,2 40,0	17,1 9,2	0,5 0,3	1,00 0,5	0,092	148,2	0,20	5,2	5,21 1,86	1,79 0,64	14,8			
3	0,7; н. 34 *м*	10/IX 22/IX	19,0	13°	>30	»	*мг/л* % *экв*	34,4 23,4	15,1 16,8	18,0 9,8	208,7 46,5	11,0 3,1	1,0 0,4	—	—	288,2	—	6,4	8,30 2,96	—	7,0			
4	0,6; в. 0,98 *км*	4/XI 6/XII	0,0	12°	>30	»	*мг/л* % *экв*	42,4 26,6	19,9 20,5	5,8 2,9	217,8 44,8	11,6 3,0	6,4 2,2	—	—	303,9	—	—	10,5 3,76	1,60 0,57	—			

88. р. Урал — г. Орск

1	0,5	30/I 20/III	0,0	4°	>30	б/вк. б/зап.	*мг/л* % *экв*	72,7 24,4	19,5 10,7	55,5 14,9	205,0 22,6	93,4 13,0	76,2 14,4	—	0,014	522,3	—	—	14,7 5,23	5,69 2,03	—			
2	0,5	29/II 20/III	0,0	4°	>30	то же	*мг/л* % *экв*	72,7 27,4	12,4 7,7	49,2 14,9	197,1 24,4	70,4 11,1	68,1 14,5	—	<0,001	469,9	—	—	13,0 4,65	4,54 1,62	—			
3	0,5	25/III 12/IV	0,0	20°	>30	»	*мг/л* % *экв*	66,9 26,1	15,3 9,8	45,2 14,1	213,0 27,2	77,0 12,5	46,8 10,3	—	0,059	464,2	—	—	12,9 4,60	3,76 1,34	—			
4	0,5	22/IV 12/VIII	0,6	50°	1	»	*мг/л* % *экв*	26,4 24,7	13,0 20,0	7,0 5,3	112,9 34,6	14,8 5,8	18,2 9,6	0,00	0,000	192,3	1,56	—	6,92 2,47	2,36 0,84	10,2			
5	0,5	28/IV 16/VIII	6,2	50°	3	»	*мг/л* % *экв*	39,7 23,4	14,1 13,7	27,2 12,9	189,2 36,6	22,8 5,7	22,9 7,7	0,00	0,000	315,9	0,28	—	8,86 3,16	1,29 0,46	26,6			
6	0,5	10/V 25/VIII	6,9	30°	21	»	*мг/л* % *экв*	45,2 26,4	13,1 12,6	23,5 11,0	136,7 26,2	65,8 16,0	23,8 7,8	0,00	0,000	308,1	0,04	—	9,36 3,34	3,81 1,36	7,1			
7	0,5	16/V 29/VIII	11,6	40°	22	»	*мг/л* % *экв*	42,1 23,6	13,4 12,4	31,2 14,0	158,7 29,2	51,0 11,9	28,0 8,9	0,00	0,000	324,4	0,00	—	8,97 3,20	2,55 0,91	15,7			
8	0,5	30/V 30/VIII	21,6	30°	20	»	*мг/л* % *экв*	44,1 23,0	20,1 17,2	23,5 9,8	160,5 27,5	59,3 12,9	32,6 9,6	0,00	0,000	340,1	0,08	—	10,8 3,85	4,12 1,47	12,1			
9	0,5	18/VI 9/IX	19,8	20°	25	»	*мг/л* % *экв*	41,7 18,8	23,2 17,2	38,8 14,0	198,9 29,4	57,4 10,8	38,3 9,8	0,00	0,000	398,2	0,00	—	11,2 3,99	2,86 1,02	12,6			
10	0,5	7/VII 16/IX	22,5	75°	25	»	*мг/л* % *экв*	55,1 22,8	15,7 10,7	49,8 16,5	192,2 26,2	83,5 14,4	40,4 9,4	0,00	0,000	436,7	0,00	—	11,3 4,04	3,25 1,16	18,5			

№ анализа	Место взятия пробы	Дата взятия пробы / Дата анализа	Физические свойства воды: $t°$	цветность по имитационной шкале	прозрачность по стандартному шрифту ГОСТ 3351-46 (*см*)	вкус / запах	Форма выражения анализа	Ионная часть: катионы $Ca^{··}$	$Mg^{··}$	$Na^{·}+K^{·}$	анионы HCO_3'	SO_4''	Cl'	NO_3'	NO_2'	сумма ионов (*мг/л*)	Прочие элементы минерализации и характеристики: железо общее (*мг* Fe/*л*)	кремний (*мг* Si/*л*)	жесткость, немецкие градусы / *мг-экв*: общая	постоянная	окисляемость (*мг* O/*л*)	Примечание
1	2	3	4	5	6	7	8	9	10	11	12	13	14	15	16	17	18	19	20	21	22	23
11	0,5	31/VII / 23/IX	23,8	30°	25	б/вк. / б/зап.	*мг/л*	52,3	19,8	5,8	198,9	48,0	7,3	0,00	0,000	332,1	0,04	—	11,9	3,48	9,5	
							% *экв*	29,2	18,2	2,6	36,5	11,2	2,3						4,24	1,24		
12	0,5	9/VIII / 7/X	23,0	15°	25	то же	*мг/л*	52,4	21,2	101,8	209,3	128,8	82,2	0,00	0,000	595,7	0,04	—	12,2	3,28	4,7	
							% *экв*	15,6	10,3	24,1	20,3	15,9	13,8						4,36	1,17		
13	0,5	29/VIII / 13/X	18,0	20°	25	»	*мг/л*	51,1	20,6	53,0	207,5	73,7	50,2	0,00	0,000	456,1	0,00	—	11,9	3,20	3,0	
							% *экв*	20,0	13,3	16,7	26,7	12,1	11,2						4,24	1,14		
14	0,5; н. 3,5 *км*	30/IX / 17/XI	10,2	25°	15	»	*мг/л*	52,9	21,4	75,0	203,8	113,2	60,2	0,00	0,000	526,5	0,08	—	12,3	3,73	21,4	
							% *экв*	17,8	11,9	20,3	22,6	15,9	11,5						4,40	1,33		
15	0,5; н. 3,5 *км*	14/X / 18/XII	10,5	20°	12	»	*мг/л*	55,1	22,1	74,2	263,0	70,0	62,9	0,00	0,000	547,3	0,00	—	12,8	1,74	6,3	
							% *экв*	18,2	12,1	19,7	28,6	9,7	11,7						4,57	0,62		
16	0,5; н. 3,5 *км*	13/XII / 9/I-53 г.	—	40°	16	»	*мг/л*	71,2	29,1	92,8	250,2	134,1	97,8	0,00	0,200	675,4	0,00	—	16,6	5,78	9,7	
							% *экв*	18,4	12,4	19,2	21,2	14,5	14,3						5,94	2,06		
							90. р. Урал — г. Чкалов															
1	0,5; в. 0,91 *км*	14/I / 22/I	—	8°	>30	б/вк. / б/зап.	*мг/л*	85,9	29,5	115,0	316,1	96,5	146,5	0,30	0,017	787,8	—	—	18,8	5,05	5,4	
							% *экв*	19,0	10,7	20,3	22,9	8,9	18,2						6,72	1,80		
2	0,4; в. 0,91 *км*	16/II / 25/II	0,0	18°	12	то же	*мг/л*	81,5	37,3	117,2	313,0	98,1	164,9	0,50	0,022	812,5	0,27	—	20,0	6,25	3,7	
							% *экв*	17,2	13,0	19,8	21,7	8,6	19,7						7,15	2,23		
3	0,4; в. 0,91 *км*	24/III / 17/IV	0,0	64°	>30	»	*мг/л*	75,6	26,8	107,0	302,0	106,6	109,2	—	0,000	727,2	—	—	16,7	3,76	4,0	
							% *экв*	18,4	10,7	20,9	24,2	10,8	15,0						5,97	1,34		
4	0,6; в. 240 *м*	23/IV / 6/V	—	80°	—	»	*мг/л*	34,5	2,4	18,0	106,2	29,6	9,8	—	—	200,5	—	—	5,38	1,57	10,2	
							% *экв*	32,6	3,8	13,6	33,0	11,7	5,3						1,92	0,56		
5	0,5; в. 240 *м*	26/IV / 6/V	—	40°	6	»	*мг/л*	34,5	1,8	19,0	111,1	23,5	11,2	—	—	201,1	—	—	5,24	1,21	—	
							% *экв*	32,7	2,9	14,4	34,6	9,3	6,1						1,87	0,43		
6	0,5; в. 1,8 *км*	3/V / 9/V	9,6	70°	6	»	*мг/л*	39,9	1,3	9,5	92,8	29,6	11,9	—	—	185,0	—	—	5,89	2,47	9,0	
							% *экв*	40,1	2,2	7,7	30,6	12,5	6,9						2,10	0,88		
7	0,6; в. 240 *м*	10/V / 17/V	7,8	46°	8	»	*мг/л*	40,9	5,8	19,2	114,1	31,3	27,3	—	—	238,6	—	—	7,06	2,58	8,7	
							% *экв*	31,0	7,3	11,7	28,4	9,9	11,7						2,52	0,92		
8	0,6; в. 240 *м*	28/V / 28/VII	19,2	70°	2	»	*мг/л*	48,3	19,0	102,0	186,7	126,2	84,0	0,00	0,050	566,2	0,40	—	11,2	3,34	5,3	
							% *экв*	15,0	9,7	25,3	19,0	16,3	14,7						3,99	1,19		
9	0,6; в. 240 *м*	12/VI / 30/VIII	17,8	60°	17	»	*мг/л*	52,6	20,4	43,8	177,0	71,6	59,0	0,00	0,000	424,4	0,00	—	12,1	4,60	6,33	
							% *экв*	21,6	13,9	14,5	24,0	12,3	13,7						4,30	1,64		
10	0,5; в. 1,07 *км*	30/VI / 11/IX	25,9	40°	20	»	*мг/л*	56,7	22,4	70,5	222,7	81,5	75,9	0,00	0,000	529,7	0,00	—	13,1	3,64	4,3	
							% *экв*	18,9	12,3	18,8	24,4	11,3	14,3						4,67	1,30		
11	0,5; в. 1,07 *км*	15/VII / 19/IX	23,5	30°	11	»	*мг/л*	60,9	17,3	94.8	236,1	93,1	86,6	0,00	0,000	588,8	0,00	—	12,5	2,61	4,5	
							% *экв*	18,4	8,6	23,0	23,4	11,8	14,8						4,46	0,93		
12	0,2; в. 1,07 *км*	25/VII / 22/IX	24,0	30°	12	»	*мг/л*	59,5	21,6	81,8	223,9	85,2	91,3	0,00	0,000	563,3	0,00	—	13,3	3,73	4,3	
							% *экв*	18,5	11,1	20,4	22,9	11,0	16,1						4,75	1,33		

13	0,5; в. 1,07 *км*	4/VIII 24/IX	22,5	20°	25	»	*мг/л* % *экв*	55,6 16,5	23,0 11,2	93,8 22,3	226,4 22,0	92,3 11,4	99,0 16,6	0,00	0,000	590,1	0,00	—	13,1 4,67	3,48 1,24	3,6
14	0,4; в. 1,07 *км*	22/VIII 3/X	21,6	20°	25	»	*мг/л* % *экв*	55,1 15,8	25,8 12,1	96,2 22,1	230,0 21,6	90,2 10,8	108,9 17,6	0,00	0,000	606,2	0,00	—	13,6 4,87	3,84 1,37	4,7
15	0,5; в. 1,07 *км*	15/IX 20/XI	19,3	10°	14	»	*мг/л* % *экв*	51,0 12,3	25,5 10,1	142,8 27,6	219,7 17,3	107,0 10,8	160,6 21,9	0,00	0,000	706,6	0,00	—	13,0 4,65	3,53 1,26	4,5
16	0,5; в. 1,07 *км*	16/X 11/XII	9,2	30°	15	»	*мг/л* % *экв*	58,6 15,6	25,7 11,3	108,2 23,1	234,3 20,5	92,2 10,3	127,5 19,2	0,00	0,000	646,5	0,00	—	14,1 5,03	4,04 1,44	2,2
17	0,5; в. 1,07 *км*	17/XI 9/I–53 г.	0,0	30°	11	»	*мг/л* % *экв*	52,4 13,7	30,6 13,2	110,0 23,1	217,2 18,7	90,9 9,9	145,0 21,4	0,00	0,000	646,1	0,00	—	14,4 5,14	5,10 1,82	3,4
18	0,5; в. 1,07 *км*	23/XII 16/I–53 г.	—	40°	15	»	*мг/л* % *экв*	65,7 15,8	27,2 10,8	121,0 23,4	256,3 20,3	92,2 9,3	150,2 20,4	0,00	0,000	712,6	0,00	—	15,5 5,52	4,40 1,57	2,3
							94. р. Урал — с. Кушум													
1	0,5; в. 1,2 *км*	22/I 28/III	—	—	—	б/вк. б/зап.	*мг/л* % *экв*	84,2 17,1	20,4 6,8	160,2 26,1	299,6 20,0	116,0 9,8	175,7 20,2	—	—	856,1	—	—	16,5 5,88	3,62 1,29	—
2	0,5; в. 1,2 *км*	26/II 28/IV	—	—	—	то же	*мг/л* % *экв*	98,2 19,5	31,2 10,2	127,5 20,3	338,7 22,1	115,2 9,5	164,0 18,4	—	—	874,8	—	—	20,9 7,47	5,97 2,13	—
3	0,5; в. 2 *км*	29/III 15/IV	—	—	—	»	*мг/л* % *экв*	94,6 16,6	32,3 9,3	164,9 24,1	341,7 19,6	209,0 15,3	152,6 15,1	—	—	995,1	—	—	20,7 7,38	5,66 2,02	—
4	0,5; в. 2 *км*	14//IV 10/VI	—	—	—	»	*мг/л* % *экв*	88,6 18,6	28,0 9,7	128,2 21,7	334,4 23,1	94,6 8,3	156,2 18,6	—	—	830,0	—	—	18,8 6,72	4,23 1,51	—
5	0,5; н. 200 *м*	9/V 5/VII	7,4	—	—	»	*мг/л* % *экв*	44,5 34,0	5,0 6,3	15,8 9,7	144,3 36,2	20,6 6,6	16,6 7,2	—	—	246,8	—	—	7,37 2,63	1,77 0,63	—
6	0,5; н. 200 *м*	27/V 5/VII	21,0	—	—	»	*мг/л* % *экв*	50,1 25,4	9,5 7,9	41,2 16,7	196,5 32,7	42,0 8,8	29,9 8,5	—	—	369,2	—	—	9,20 3,28	1,35 0,48	—
7	0,9; н. 200 *м*	31/V 25/VII	22,3	—	—	»	*мг/л* % *экв*	57,1 30,2	9,0 7,8	28,2 12,0	151,9 26,4	60,1 13,2	34,8 10,4	—	—	341,1	—	—	10,1 3,59	3,81 1,36	—
8	0,9; н. 200 *м*	12/VI 15/VII	12,6	—	—	»	*мг/л* % *экв*	66,3 26,6	7,0 4,7	58,0 18,7	230,0 30,4	76,5 12,8	30,2 6,8	—	—	468,0	—	—	10,9 3,89	1,46 0,52	—
9	0,9; в. 1,2 *км*	21/VI 15/VII	22,6	—	—	»	*мг/л* % *экв*	69,3 27,0	10,9 7,0	51,2 16,0	239,7 30,7	69,1 11,2	36,9 8,1	—	—	477,1	—	—	12,2 4,36	2,41 0,86	—
10	0,9; н. 200 *м*	3/VIII 1/IX	23,2	—	—	»	*мг/л* % *экв*	70,5 17,3	19,0 7,7	127,0 25,0	246,5 19,9	94,6 9,7	147,3 20,4	—	—	704,9	—	—	14,2 5,08	3,78 1,35	—
							97. р. Урал — с. Тополи													
1	0,7	29/III 5/VI	0,0	—	—	б/вк. б/зап.	*мг/л* % *экв*	64,1 15,3	18,8 7,4	142,5 27,3	219,7 17,2	106,9 10,7	164,0 22,1	—	—	716,0	—	—	13,3 4,75	4,04 1,44	—
2	0,7	28/IV 5/VI	6,3	—	—	то же	*мг/л* % *экв*	46,5 26,0	4,9 4,5	43,5 19,5	162,4 29,8	41,1 9,7	33,4 10,5	—	—	331,8	—	—	7,63 2,72	1,35 0,48	—
3	0,7	2/V 5/VI	8,8	—	—	»	*мг/л* % *экв*	45,5 28,1	4,2 4,2	35,8 17,7	169,1 34,3	28,0 7,2	24,5 8,5	—	—	307,1	—	—	7,32 2,61	—	—
4	0,7	30/VIII 21/XI	21,9	—	—	»	*мг/л* % *экв*	65,3 16,8	21,5 9,1	116,5 24,1	238,0 20,1	94,6 10,2	135,6 19,7	—	—	671,5	—	—	14,1 5,03	4,01 1,43	—
5	0,7	19/IX 21/XI	14,8	—	—	»	*мг/л* % *экв*	69,1 17,0	16,3 6,6	133,5 26,4	256,3 20,7	82,3 8,5	149,8 20,8	—	—	707,3	—	—	13,4 4,79	2,58 0,92	—
6	0,3	15/XII 28/I–53 г.	0,0	—	—	»	*мг/л* % *экв*	92,2 17,1	16,7 5,1	187,0 27,8	278,2 16,9	141,5 11,0	210,5 22,1	—	—	926,1	—	—	16,7 5,97	4,68 1,67	—

№ анализа	Место взятия пробы	Дата взятия пробы / Дата анализа	Физические свойства воды: t°	цветность по имитационной шкале	прозрачность по стандартному шрифту, ГОСТ 3351-46 см	вкус / запах	Форма выражения анализа	Ионная часть: катионы Ca··	Mg··	Na·+K·	анионы HCO3′	SO4″	Cl′	NO3′	NO2′	сумма ионов (мг/л)	Прочие элементы минерализации и характеристики: железо общее (мг Fe/л)	кремний (мг Si/л)	жесткость, немецкие градусы / мг-экв: общая	постоянная	окисляемость (мг O/л)	Примечание
1	2	3	4	5	6	7	8	9	10	11	12	13	14	15	16	17	18	19	20	21	22	23
111. р. Су-Ундук — с. Севастополь																						
1	0,5	29/I / 20/III	0,0	6°	>30	б/вк. / б/зап.	мг/л	34,3	19,2	67,0	127,5	61,3	92,2	—	0,132	401,6	—	—	9,22	3,98	—	
							% экв	14,3	13,2	22,5	17,5	10,7	21,8						3,29	1,42		
2	0,5	15/II / 20/III	0,0	10°	>30	то же	мг/л	54,3	25,2	112,2	173,9	90,9	160,6	—	0,016	617,1	—	—	13,4	6,03	—	
							% экв	14,6	11,2	24,2	15,4	10,2	24,4						4,78	2,15		
3	0,5	10/III / 11/VIII	0,0	10°	11	»	мг/л	78,7	27,7	79,5	286,8	105,3	88,6	0,00	0,000	666,6	0,00	—	17,4	4,85	4,1	
							% экв	20,9	12,1	17,0	25,0	11,7	13,3						6,21	1,73		
4	0,5	25/IV / 11/VIII	0,4	60°	1	»	мг/л	15,4	3,3	17,5	56,7	34,6	3,2	0,00	0,000	130,7	0,28	—	2,97	1,37	3,5	
							% экв	22,1	7,8	20,1	26,7	20,7	2,6						1,06	0,49		
5	0,5	15/VIII / 8/X	20,0	15°	25	»	мг/л	49,3	20,9	79,5	198,3	85,0	82,9	0,00	0,000	515,9	0,00	—	11,7	3,25	4,9	
							% экв	16,7	11,7	21,6	22,1	12,0	15,9						4,18	1,16		
6	0,5	15/IX / 11/XII	19,6	30°	19	»	мг/л	48,7	23 3	78,0	197,1	81.5	90,0	0,00	0,000	518,6	0,00	—	12,2	3,90	3,2	
							% экв	16,3	12,8	20,9	21,6	11,4	17,0						4,35	1,39		
114. р. Таналык — с. Малятино																						
1	0,5; в. 60 м	27/I / 20/III	0,0	18°	30	б/вк. / б/зап.	мг/л	74,4	25,4	90,5	218,5	109,5	126,2	—	<0,01	644,5	—	—	16,3	6,78	—	
							% экв	19,7	11,1	19,2	19,0	12,1	18,9						5,80	2,42		
2	0,5; в. 60 м	15/II / 20/III	0,0	24°	>30	то же	мг/л	61,9	37,7	147,8	245,9	123,5	195,0	—	0,093	811,9	—	—	17,4	6,64	—	
							% экв	12,8	12,8	24,4	16,7	10,6	22,7						6,19	2,37		
3	0,5; в. 60 м	8/III / 13/VIII	—	25°	14	»	мг/л	76,5	37,5	127,8	292,9	145,7	148,4	0,00	0,000	828,8	0,00	—	19,3	6,45	6,6	
							% экв	15,9	12,8	21,3	20,0	12,6	17,4						6,90	2,30		
4	0,5	10/IV / 16/VIII	—	70°	17	»	мг/л	58,1	69,3	34,0	512,6	44,4	22,5	0,00	0,000	640,9	0,08	—	24,1	1,77	4,6	
							% экв	14,6	28,6	6,8	42,2	4,6	3,2						8,60	0,63		
5	0,5	15/VIII / 8/X	19,2	40°	20	»	мг/л	59 6	28,3	50,0	294,1	27,4	68,0	0,00	0,000	527,4	0,04	—	14,9	2,30	30,8	
							% экв	20,4	15,9	13,7	33,0	3,9	13,1						5,31	0,82		
6	0,5	15/IX / 14/XI	17,8	20°	15	»	мг/л	56,7	28,2	57,0	255,1	84,8	52,6	0,00	0,000	534,4	0,08	—	14,4	3,50	8,9	
							% экв	19,1	15,6	15,3	28,1	11,9	10,0						5,15	1,25		
115. р. Большой Кумак — пос. Иссергужи																						
1	0,5	20/II / 20/III	0,0	14°	28	б/вк. / б/зап.	мг/л	43,5	17,9	63,2	171,5	41,6	88.3	—	0,017	426,0	—	—	10,2	3,03	—	
							% экв	17,6	11,9	20,5	22,8	7,0	20,2						3,64	1,08		
2	0,5	26/III / 12/IV	0,0	30°	13	то же	мг/л	44.5	8,8	27.5	173,9	28,4	21,2	—	0,036	304,3	—	—	8,24	1,40	—	
							% экв	27,5	8,9	13.6	35,3	7,3	7,4						2,94	0,50		
3	0,5	5/IV / 16/VIII	0,0	25°	11	»	мг/л	35,4	12,3	37,8	166,6	37,8	27,2	0,00	0,000	317,1	0,04	—	7,79	1,32	4,4	
							% экв	20,6	11,8	17.6	31,8	9,2	9,0						2,78	0,47		
4	0,5	27/IX / 17/XI	9,8	20°	17	»	мг/л	33.5	12,9	48,5	165.4	44,9	36,2	0,00	0,000	341,4	0,00	—	7,65	1,35	2,8	
							% экв	17,9	11,3	20,8	29,0	10,1	10,9						2,73	0,48		
118. р. Орь — с. Ащебутак																						
1	0,5	20/II / 20/III	0,0	14°	>30	б/вк. / б/зап.	мг/л	64 5	24,4	200,0	222,1	134,1	241,1	—	0,010	886,2	—	—	14.7	5,16	—	
							% экв	12,2	7,6	30,2	13,8	10,5	25,7						5,23	1,84		

2	0,5	31/III 12/IV	0,0	80°	16	то же	мг/л % экв	73,1 13,0	29,5 8,6	199,2 28,4	353,9 20,6	137,0 10,2	191,5 19,2	—	0,021	984,2	—	—	17,0 6,08	1,77 0,63	9,5
3	0,5	16/IV 15/VIII	0,0	30°	15	»	мг/л % экв	24,7 12,1	13,9 11,3	67,2 26,6	128,1 20,7	58,4 12,1	61,8 17,2	0,00	0,050	354,1	0,04	—	6,64 2,37	1,91 0,68	15,1
4	0,5	22/IV 15/VIII	0,8	50°	2,5	»	мг/л % экв	22,9 23,5	12,2 20,7	7,0 5,8	103,7 35,1	16,5 7.0	13,5 7,9	0,00	0,000	175,8	1,62	—	6,25 2,23	2,10 0,75	10,4
5	0,5	29/IV 15/VIII	9,5	40°	4	»	мг/л % экв	21,1 18,0	6,7 9,4	33.0 22,6	85,4 24,0	32,9 11,6	29,6 14,4	0,00	0,000	208,7	0,00	—	4,49 1,60	1,60 0,57	6,0
6	0,5	11/V 26/VIII	6,7	40°	15	»	мг/л % экв	47,6 18,7	14,7 9,5	69,5 21,8	206,9 26,6	51,0 8,3	68,0 15,1	0,00	0,000	457,7	0,04	—	10,1 3,59	1,71 0,61	8,8
7	0,5	16/VI 29/VIII	18,5	30°	25	»	мг/л % экв	58,2 15,0	35,1 14,9	97,2 20,1	295,9 25,1	84,8 9,1	108,7 15,8	0,00	0,000	679,9	0,08	—	16,2 5,79	3,17 1,13	23,8
8	0,5	30/VI 30/VIII	22,3	50°	18	»	мг/л % экв	59,1 14,6	33,1 13,5	110,0 21,9	256,3 20,9	109,5 11,3	127,2 17,8	0,00	0,000	695,2	0,08	—	15,9 5,67	5,05 1,80	4,3
9	0,5	12/VII 18/IX	21,6	40°	25	»	мг/л % экв	65,1 13,1	38,5 12,7	150,5 24,2	297 2 19,6	146.3 12,2	160,5 18,2	0,00	0,000	858,1	0,04	—	18,0 6,42	5,05 1,80	14,7
10	0,5	31/VII 24/IX	23,1	40°	25	»	мг/л % экв	61,0 13,6	37,2 13,6	127,5 22,8	289,8 21,2	94.4 8,8	159.2 20,0	0,00	0,000	769,1	0,00	—	17,1 6,10	4,51 1,61	6,5
11	0,5	8/VIII 25/IX	20,8	20°	25	»	мг/л % экв	59,5 12,5	36.4 12,6	148,2 24,9	294.1 20,3	122,2 10,7	160.5 19,0	0,00	0,000	820,9	0,04	—	16,7 5,96	4.04 1,44	18,9
12	0,5	29/VIII 14/X	18,9	15°	25	»	мг/л % экв	56,9 11,2	38,3 12,5	166,0 26,3	285,0 18,5	132,5 10,9	184,5 20,6	0,00	0,000	863,2	0,04	—	16,8 5,99	4,49 1,60	6,2
13	0,5	20/IX 14/XI	10,2	20°	17	»	мг/л % экв	58,1 12,7	38,5 13,8	134,2 23,5	301,4 21,6	128 0 11,6	136,0 16,8	0,00	0,000	796,2	0,16	—	17,0 6,08	3,98 1,42	3,7
14	0,5	30/XII 6/II-53 г.	0,0	30°	14	»	мг/л % экв	74,7 13,4	50,3 14,9	150,2 21,7	305,1 18,0	146 3 11,0	207,2 21,0	0,00	0,200	933,8	0,00	—	22,1 7,87	—	6,8

126. р. Сакмара — с. Акъюлово

1	0,5	15/VIII 21/X	18,1	26°	>30	б/вк. б/зап.	мг/л % экв	29,8 23,4	13,5 17,4	14,8 9,2	167,2 42,9	15,9 5,2	4,4 1,9	—	—	245,6	—	—	7,29 2,60	—	—
2	0,5	28/IX 21/X	9,7	13°	>30	то же	мг/л % экв	38,2 28,1	15,6 18,8	5,2 3,1	176,3 42,5	15,9 4,9	6,5 2,6	—	—	257,7	0,18	—	8,97 3,20	—	—
3	0,5	5/XII 10/II-53 г.	0,0	—	—	»	мг/л % экв	54,6 25,1	19,9 15,2	26,2 9,7	267,9 40,6	38,7 7,5	7,4 1,9	—	—	414,7	—	—	12,2 4,36	—	—

128. р. Сакмара — с. Сакмара

1	0,8	12/I 22/I	0,0	10°	>30	б/вк. б/зап.	мг/л % экв	91,2 23,0	28,8 12,0	74,8 15,0	303,3 25,1	120,0 12,6	86,5 12,3	0,20	0,012	704,8	—	—	19,4 6,92	5,97 2,13	4,4
2	0,9	9/II 25/II	0,0	8°	>30	то же	мг/л % экв	80,6 22,5	28,9 13,3	63,8 14,2	256,3 23,5	109,0 12,7	87,9 13,8	0,25	0,021	626,8	0,28	—	18,0 6,42	6,70 2,39	—
3	0,7	28/IV 6/V	4,4	60°	—	»	мг/л % экв	36,5 36,7	2,3 3,8	11,8 9,5	94,0 31,1	38,3 16,1	4,9 2,8	—	0,000	187,8	—	—	5,64 2,01	2,19 0,78	6,4
4	0,7	28/VI 9/V	4,4	70°	—	»	мг/л % экв	65,9 40,0	4,7 4,7	11,0 5,3	166,0 33,0	38,7 9,8	21,0 7,2	—	—	307,3	—	—	10,3 3,68	3,36 1,20	7,2
5	0,8	18/IX 21/XI	13,0	15°	17	»	мг/л % экв	63,8 20,3	25,2 13,2	64,8 16,5	235,5 24,6	93,8 12,4	71,9 13,0	0,00	0,000	555,0	0,00	—	14,7 5,25	4,57 1,63	4,1

№ анализа	Место взятия пробы	Дата взятия пробы / Дата анализа	Физические свойства воды: $t°$	цветность по имитационной шкале	прозрачность по стандартному шрифту, ГОСТ 3351-46 *см*	вкус / запах	Форма выражения анализа	Ионная часть: катионы $Ca^{··}$	$Mg^{··}$	$Na^{·}+K^{·}$	анионы HCO_3'	SO_4''	Cl'	NO_3'	NO_2'	сумма ионов (*мг/л*)	Прочие элементы минерализации и характеристики: железо общее (*мг* Fe/*л*)	кремний (*мг* Si/*л*)	жесткость, немецкие градусы (*мг-экв*): общая	постоянная	окисляемость (*мг* O/*л*)	Примечание
1	2	3	4	5	6	7	8	9	10	11	12	13	14	15	16	17	18	19	20	21	22	23
140. р. Каргалка — пос. Приютово																						
1	0,7	8/III / 18/III	0,0	28°	>30	б/вк. / б/зап.	*мг/л*	46,3	7,7	20,0	142,2	31,2	26,9	—	0,036	274,3	0,10	—	8,27	2,50	7,8	
							% *экв*	30,9	8,4	10,7	31,1	8,7	10,2						2,95	0,89		
2	0,6	24/IV / 6/V	2,6	108°	—	то же	*мг/л*	38,9	1,5	4,5	117,2	5,8	7,0	—	—	174,9	—	—	5,78	1,46	—	
							% *экв*	43,3	2,7	4,0	42,8	2,7	4,5						2,06	0,52		
3	0,5	22/IX / 21/XI	10,0	50°	5	»	*мг/л*	37,1	25,8	60,8	317,3	32,1	18,7	0,00	0,000	491,8	0,08	—	11,1	—	6,2	
							% *экв*	14,5	16,6	18,9	40,7	5,2	4,1						3,97			
144. р. Илек — г. Актюбинск																						
1	0,5	31/I / 25/II	0,0	—	—	б/вк. / б/зап.	*мг/л*	94,2	20,8	83,5	219,7	218,9	56,4	—	—	693,5	—	—	18,0	8,35	—	
							% *экв*	24,1	8,8	17,1	18,5	23,4	8,1						6,41	2,98		
2	0,5	25/IV / 6/VI	3,8	—	—	то же	*мг/л*	32,1	2,3	3,8	83,6	22,2	3,9	—	—	147,9	—	—	5,02	2,08	—	
							% *экв*	41,2	4,9	3,9	35,3	11,9	2,8						1,79	0,74		
3	0,5	30/IV / 6/VI	8,6	—	—	»	*мг/л*	46,5	13,4	78,5	121,4	55,1	121,4	—	—	436,3	—	—	9,59	4,65	—	
							% *экв*	17,7	8,4	23,9	15,2	8,8	26,0						3,42	1,66		
4	0,5	10/V / 5/VI	6,4	—	—	»	*мг/л*	63,7	8,0	75,5	158,6	150,6	39,8	—	—	496,2	—	—	10,8	4,18	—	
							% *экв*	23,2	4,8	22,0	18,9	22,9	8,2						3,84	1,49		
5	0,5	13/V / 19/VI	8,8	—	—	»	*мг/л*	72,5	9,5	101,8	225,8	97,1	97,6	—	—	604,3	—	—	12,3	2,97	—	
							% *экв*	21,4	4,6	24,0	21,9	11,9	16,2						4,40	1,06		
6	0,5	30/VI / 23/VII	25,0	—	—	»	*мг/л*	84,2	20,3	104,8	242,7	166,2	93,0	—	—	711,2	—	—	16,5	5,92	—	
							% *экв*	20,9	8,3	20,8	19,8	17,2	13,0						5,87	2,11		
7	0,5	26/VII / 20/IX	18,6	—	—	»	*мг/л*	79,8	34,4	104,2	215,4	190,9	123,2	—	—	747,9	—	—	19,1	10,1	—	
							% *экв*	18,1	12,9	19,0	16,1	18,1	15,8						6,81	3,61		
8	0,5	16/VIII / 24/IX	21,0	—	—	»	*мг/л*	83,8	19,3	137,8	179,4	205,7	144,1	—	—	770,1	—	—	16,2	8,44	—	
							% *экв*	18,5	7,1	24,4	13,0	19,0	18,0						5,77	3,01		
9	0,5	25/IX / 26/XI	13,2	—	—	»	*мг/л*	93,4	58,8	78,0	222,1	235,3	144,5	—	—	832,1	—	—	26,6	—	—	
							% *экв*	18,4	19,2	12,4	14,4	19,4	16,2						9,50			
10	0,5	24/X / 21/XI	3,3	—	—	»	*мг/л*	87,6	22,9	140,5	231,9	199,1	139,2	—	—	821,2	—	—	17,5	7,43	—	
							% *экв*	18,4	7,9	23,7	16,0	17,4	16,6						6,25	2,65		
11	0,6	15/XI / 3/XII	0,0	—	—	»	*мг/л*	101,6	32,1	147,8	268,4	255,1	138,8	—	—	943,8	—	—	21,6	9,81	—	
							% *экв*	18,6	9,7	21,7	16,1	19,5	14,4						7,71	3,50		
145. р. Илек — пос. Веселый № 1																						
1	0,7; в. 100 *м*	26/II / 10/III	0,0	14°	18	б/вк. / б/зап.	*мг/л*	173,3	7,4	434,2	357,6	165,6	639,7	—	0,021	1 777,8	0,15	—	26,0	10,2	—	
							% *экв*	15,8	1,1	33,1	10,7	6,3	33,0						9,27	3,63		
2	0,3; в. 100 *м*	28/III / 17/IV	—	70°	24	то же	*мг/л*	132,1	24,2	392,6	326,5	163,8	573,8	—	0,012	1 613,0	—	—	24,0	9,53	—	
							% *экв*	13,2	4,0	32,8	10,7	6,8	32,5						8,58	3,40		
3	0,2	16/IV / 12/V	0,0	18°	>30	»	*мг/л*	105,0	0,7	72,5	191,0	121,0	91,0	—	—	581,2	—	—	14,9	7,06	—	
							% *экв*	31,9	0,4	17,7	19,1	15,3	15,6						5,30	2,52		

4	0,2	20/IV 12/V	—	18°	5	»	мг/л % экв	53,1 31,6	1,2 1,2	36,0 17,2	115,9 22,7	68,3 16,9	30,8 10,4	—	—	305,3	—	—	7,71 2,75	3,20 1,14	—
5	0,2	29/IV 16/V	8,4	30°	5	»	мг/л % экв	59,7 33,9	1,1 1,1	33,0 15,0	126,3 23,6	62,1 14,7	36,4 11,7	—	—	318,6	—	—	8,61 3,07	3,62 1,29	—
6	0,3	6/V 16/V	9,8	40°	6	»	мг/л % экв	72,1 32,4	6,6 4,8	35,8 12,8	156,2 23,0	93,8 17,5	37,4 9,5	—	—	401,9	—	—	11,6 4,14	5,02 1,79	5,50
7	0,1	23/V 28/VII	20,3	30°	25	сл. солен. б/зап.	мг/л % экв	69,4 16,5	19,9 7,8	135,0 25,7	209,3 16,3	126,7 12,6	157,0 21,1	0,00	0,000	717,3	0,20	—	14,3 5,11	5,35 1,91	3,6
8	0,2	23/VI 10/IX	24,8	50°	9	б/вк. б/зап.	мг/л % экв	77,3 14,2	26,0 7,9	189,8 27,9	220,9 13,3	145,4 11,1	246,3 25,6	0,00	0,000	905,7	0,00	—	16,8 6,00	7,23 2,58	4,7
9	0,2	29/VI 11/IX	23,8	25°	22	то же	мг/л % экв	54,4 10,9	24,7 8,1	194,2 31,0	161,7 10,6	134,6 11,2	250,6 28,2	0,00	0,000	820,2	0,04	—	13,3 4,75	6,45 2,30	7,2
10	0,2	23/VII 20/IX	23,3	40°	10	»	мг/л % экв	57,6 9,1	26,6 6,9	258,2 34,0	162,3 8,4	150,9 9,9	355,7 31,7	0,00	0,000	1 011,3	0,00	—	14,2 5,07	7,32 2,61	36,7
11	0,2	31/VII 23/IX	22,8	30°	20	»	мг/л % экв	62,8 8,9	29,2 6,8	289,7 34,3	169,6 7,9	159,6 9,4	408,0 32,7	0,00	0,000	1 118,9	0,00	—	15,5 5,54	8,30 2,96	5,5
12	0,5	16/VIII 9/X	23,3	30°	12	»	мг/л % экв	67,9 8,9	27,6 5,9	324,0 35,2	180,0 7,7	156,3 8,5	459,7 33,8	0,00	0,000	1 215,5	0,00	—	15,9 5,66	8,13 2,90	8,3
13	0,5	30/VIII 14/X	—	30°	12	»	мг/л % экв	76,1 11,0	29,2 7,0	264,5 32,0	191,0 9,1	173,6 10,5	371,6 30,4	0,00	0,500	1 106,0	0,00	—	17,4 6,20	9,20 3,28	3,7
14	0,5	28/IX 21/XI	—	20°	12	пресная затхлый	мг/л % экв	76,2 10,8	26,6 6,2	277,2 33,0	210,5 9,8	146,1 8,7	391,7 31,5	0,00	0,000	1 128,3	0,00	—	16,8 5,99	7,51 2,68	3,2
15	0,5	15/X 11/XII	—	20°	15	пресная б/зап.	мг/л % экв	84,2 11,6	22,5 5,1	290,9 33,3	237,4 10,7	152,7 8,8	393,6 30,5	0,00	0,000	1 181,3	0,00	—	17,0 6,05	4,88 1,74	3,5
16	0,7	12/XI 9/I-53 г.	0,0	30°	5	б/вк. б/зап.	мг/л % экв	81,9 11,6	25,5 6,0	274,1 32,4	231,9 10,8	168,7 10,0	365,2 29,2	0,00	0,000	1 147,3	0,00	—	17,4 6,19	7,29 2,60	4,8
17	0,2	10/XII 9/I-53 г.	0,0	30°	10	то же	мг/л % экв	134,4 10,9	13,2 1,8	553,4 37,3	347,2 9,2	232,1 7,8	721,2 33,0	0,00	0,000	2 001,5	0,00	—	21,9 7,80	—	7,0
146. р. Илек — пос. Чилик																						
1	0,5; н. 0,8 *км*	20/I 20/II	—	—	—	б/вк. б/зап.	мг/л % экв	87,8 19,5	13,7 5,0	143,8 25,5	238,0 17,3	134,1 12,4	161,9 20,3	—	—	779,3	—	—	15,4 5,51	5,19 1,85	—
2	0,5	1/V 5/VII	11,0	—	—	то же	мг/л % экв	62,5 30,1	8,8 7,0	33,5 12,9	198,9 31,5	51,8 10,4	29,9 8,1	—	—	385,4	—	—	10,8 3,84	2,36 0,84	—
3	0,5	24/V 20/VI	19,8	—	—	»	мг/л % экв	113,8 20,6	24,0 7,2	152,5 22,2	364,3 21,7	105,3 8,0	198,1 20,3	—	—	958,0	—	—	21,4 7,65	5,38 1,92	—
4	0,5; н. 0,8 *км*	28/VII 1/IX	25,2	—	—	»	мг/л % экв	100,2 11,6	26,6 5,1	345,1 33,3	253,2 9,6	168,7 8,1	493,4 32,3	—	—	1 387,2	—	—	20,2 7,19	9,11 3,25	—
152. р. Чаган — пос. Каменный																						
1	0,6	20/VIII 2/X	22,2	40°	25	б/вк. б/зап.	мг/л % экв	70,1 17,4	22,7 9,3	117,5 23,3	320,4 26,1	94,8 9,8	101,0 14,1	0,00	0,000	726,5	0,08	—	15,0 5,37	1,63 0,58	13,9
2	0,5	13/IX 27/XII	18,0	30°	19	то же	мг/л % экв	72,4 16,1	22,4 8,2	144,8 25,8	321,0 23,4	94,2 8,7	142,4 17,9	0,00	0,000	797,2	0,00	—	15,3 5,45	1,71 0,61	7,6
153. р. Чаган — пос. Новенький																						
1	0,5	30/III 15/IV	0,2	—	—	б/вк. б/зап.	мг/л % экв	95,8 13,8	33,2 7,9	234,5 28,3	430,2 20,4	211,4 12,7	206,6 16,9	—	—	1 211,7	—	—	21,0 7,51	2,58 0,92	—

№ анализа	Место взятия пробы	Дата взятия пробы / Дата анализа	Физические свойства воды: $t°$	цветность по имитационной шкале	прозрачность по стандартному шрифту ГОСТ 3351-46 (*см*)	вкус / запах	Форма выражения анализа	Ионная часть: катионы $Ca^{··}$	$Mg^{··}$	$Na^{·}+K^{·}$	анионы HCO_3'	SO_4''	Cl'	NO_3'	NO_2'	сумма ионов (*мг/л*)	Прочие элементы минерализации и характериетики: железо общее (*мг* Fe/*л*)	кремний (*мг* Si/*л*)	жесткость, немецкие градусы / *мг-экв*: общая	постоянная	окисляемость (*мг* O/*л*)	Примечание
1	2	3	4	5	6	7	8	9	10	11	12	13	14	15	16	17	18	19	20	21	22	23
2	0,4	21/IV / 15/V	0,4	—	—	б/вк. / б/зап.	*мг/л*	23,0	10,8	8,8	69,6	32,9	20,2	—	—	165,3	—	—	5,72	3,22	—	
							% *экв*	24,1	18,6	7,3	23,9	14,2	11,9						2,04	1,15		
3	0,3	1/V / 24/VI	7,2	—	—	то же	*мг/л*	31,0	14,2	6,0	111,4	45,2	6,7	—	—	214,5	—	—	7,63	3,20	—	
							% *экв*	26,2	19,8	4,0	30,9	15,9	3,2						2,72	1,14		
154. р. Деркул — пос. Плошкин																						
1	0,9	25/IV / 10/VI	—	—	—	б/вк. / б/зап.	*мг/л*	30,1	2,1	4,8	84,2	12.3	7,8	—	—	141,3	—	—	4.68	1,77	—	
							% *экв*	41,0	4,6	4,4	37,7	6,3	6,0						1,67	0,63		
155. р. Уил — аул Алты-Карасу																						
1	0,5; н. 416 *м*	29/I / 5/III	0,0	—	—	б/вк. / б/зап.	*мг/л*	56,1	9,7	224.0	173,9	107.0	265,2	—	—	835,9	—	—	10,1	3,11	—	
							% *экв*	11,2	3,2	35.6	11.4	8,9	29,7						3,60	1,11		
2	0,2; н. 314 *м*	30/III / 24/V	0,2	—	—	то же	*мг/л*	22,0	0,2	16.5	70 8	20,6	6,7	—	—	136,8	—	—	3,14	—	—	
							% *экв*	30,9	0,6	18,5	32,6	12,1	5,3						1,12			
3	0,2; н. 314 *м*	16/IV / 24/V	0,6	—	—	»	*мг/л*	45.1	2,8	19,8	125,1	39,5	14,2	—	—	246,5	—	—	6,95	2,10	—	
							% *экв*	34,4	3,5	12,1	31,3	12,6	6,1						2,48	0,75		
4	0,5; н. 314 *м*	28/IV / 24/V	16,0	—	—	»	*мг/л*	65,1	7,2	101,5	196,5	115,2	80,9	—	—	566,4	—	—	10,8	2,66	—	
							% *экв*	20,6	3,7	25,7	20,4	15,2	14,4						3,84	0,95		
5	0,5; н. 314 *м*	9/VI / 5/VII	16,7	—	—	солоноват. / б/зап.	*мг/л*	100,6	1,2	588,5	349,9	201,6	698,9	—	—	1 940,7	—	—	14,4	—	—	
							% *экв*	8,5	0,1	41,4	9,7	7,0	33,3						5,12			
156. р. Уил — аул Тал-Тогай																						
1	0,4 н. 150 *м*	7/III / 10/V	0,0	—	—	солоноват. / б/зап.	*мг/л*	122,2	10,1	712,8	466,2	280,6	820,9	—	—	2 412,8	—	—	19,4	—	—	
							% *экв*	8,3	1,1	40,6	10,4	8,0	31,6						6,93			
2	0,4	20/IV / 11/VII	13,5	—	—	б/вк. / б/зап.	*мг/л*	64,6	1,2	156,8	232,9	55,1	164,2	—	—	674,8	—	—	9,34	—	—	
							% *экв*	16,8	0,5	32,7	19,9	6,0	24,1						3,33			
3	0,4	28/IV / 10/V	—	—	—	то же	*мг/л*	84,2	39,4	187,2	253,2	178,5	250.6	—	—	993,1	—	—	20,9	9,73	—	
							% *экв*	14,1	10,8	25,1	13,9	12,4	23,7						7,44	3,47		
4	0,4	25/V / 10/VI	20,0	—	—	солоноват. / б/зап.	*мг/л*	100,2	32,0	2 878,1	283,1	197,5	4 217,4	—	—	7 708,3	—	—	21,4	—	—	
							% *экв*	2,0	1,0	47,0	1,8	1,6	46,6						7,63			
158. р. Сагиз — ст. Сагиз																						
1	0,5	15/III / 19/VI	0,0	—	—	соленая / б/зап.	*мг/л*	493,4	217,2	1 217,5	294,7	1 063,0	2 351,9	—	—	5 637,7	—	—	119,1	—	—	
							% *экв*	13,2	9,6	27,2	2,6	11.9	35,5						42,48			
2	0,5	30/III / 25/VI	2,0	—	—	б/вк. / б/зап.	*мг/л*	85,2	3,2	100,8	264,8	108,2	69,2	—	—	631,4	—	—	12,6	1,82	—	
							% *экв*	24,9	1,5	23,6	25,4	13,2	11,4						4,51	0,65		
3	0,5; в. 400 *м*	2/IV / 25/VI	0,0	—	—	то же	*мг/л*	84,2	7,0	32,8	197,5	32,1	78,1	—	—	431,7	—	—	13,4	4,91	—	
							% *экв*	34,5	4,8	10,7	26,4	5,5	18,1						4,78	1,75		

4	0,5; в. 400 *м*	10/IV / 25/VI	3,0	—	—	»	*мг/л*	99,2	7,0	179,0	220,3	137,4	220,8	—	—	863,7	—	—	15,5	6,03	—
							% *экв*	19,5	2,3	28,2	14,2	11,3	24,5						5,53	2,15	
5	0,5; в. 3 *км*	17/VI / 25/VII	22,0	—	—	соленая / б/зап.	*мг/л*	547,5	861,5	5 195,0	131,8	1 714,7	8 226,0	—	—	16 676,5	—	—	173,2	—	—
							% *экв*	5,2	6,5	38,3	0,2	6,8	43,0						61,78		
6	0,5; в. 3 *км*	12/VII / 20/VIII	21,5	—	—	то же	*мг/л*	725,4	394,1	6 546,5	115,3	1 825,0	10 607,4	—	—	20 213,7	—	—	215,4	—	—
							% *экв*	5,4	6,1	38,5	0,3	5,7	44,0						76,83		
159. р. Эмба — с. Родники																					
1	0,5	11/VII / 25/VIII	22,2	—	—	б/вк. / б/зап.	*мг/л*	86,2	20,2	102,0	297,8	136,5	82,4	—	—	725,1	—	—	16,7	3,81	—
							% *экв*	21,4	8,3	20,3	24,3	14,1	11,6						5,96	1,36	
2	0,5	5/X / 12/XI	—	—	—	то же	*мг/л*	66,3	55,4	47,2	316,1	120,1	73,8	—	—	678,9	—	—	22,1	7,99	—
							% *экв*	17,0	23,3	9,7	26,5	12,8	10,7						7,87	2,85	
160. р. Эмба — уроч. Кожа-Сай																					
1	0,5	17/VIII / 1/XI	—	—	—	б/вк. / б/зап.	*мг/л*	157,9	47,5	309,8	162,3	398,2	469,7	—	—	1 545,4	—	—	33,1	—	—
							% *экв*	16,3	8,1	25,6	5,5	17,1	27,4						11,79		
161. р. Эмба — с. Жаркамыс																					
1	0,4	24/V / 10/VI	20,6	—	—	б/вк. / б/зап.	*мг/л*	117,2	27,1	142,5	229,4	230,4	185,3	—	—	931,9	—	—	22,6	—	—
							% *экв*	21,2	8,1	20,7	13,6	17,4	19,0						8,08		
2	0,5	18/VII / 20/VIII	22,2	—	—	то же	*мг/л*	140,3	49,0	256,0	176,3	370,1	378,8	—	—	1 370,5	—	—	30,9	—	—
							% *экв*	16,4	9,5	24,1	6,8	18,1	25,1						11,03		
3	0,4; н. 100 *м*	25/X / 3/XII	8,2	—	—	»	*мг/л*	162,9	54,7	241,9	188,6	399,0	401,2	—	—	1 448,3	—	—	35,4	—	—
							% *экв*	17,9	9,9	22,2	6,8	18,3	24,9						12,63		
162. р. Эмба — аул Арал-Тюбе																					
1	0,5; н. 1,5 *км*	31/III / 25/VI	3,2	—	—	б/вк. / б/зап.	*мг/л*	104,3	8,1	134,8	385,6	91,0	108,6	—	—	832,4	—	—	16,5	—	—
							% *экв*	23,1	3,0	23,9	28,0	8,4	13,6						5,89		
2	0,5; н. 1,5 *км*	7/IV / 1/VII	1,2	—	—	то же	*мг/л*	78,2	8,3	150,8	347,2	86,5	110,8	—	—	781,8	—	—	12,8	—	—
							% *экв*	18,4	3,2	28,4	26,8	8,5	14,7						4,58		
3	0,5; н. 1,5 *км*	13/IV / 1/VII	8,0	—	—	»	*мг/л*	86,2	8,9	123,2	198,9	121,1	148,4	—	—	686,7	—	—	14,1	5,64	—
							% *экв*	21,6	3,7	24,7	16,4	12,6	21,0						5,03	2,01	
4	0,5; в. 25 *м*	15/V / 1/VIII	16,8	—	—	»	*мг/л*	115,8	15,9	193,0	236,1	200,0	240,7	—	—	1 001,5	—	—	19,9	—	—
							% *экв*	19,5	4,4	26,1	13,1	14,0	22,9						7,09		
5	0,5; в. 25 *м*	7/VI / 8/VII	22,0	—	—	»	*мг/л*	155,3	40,0	360 5	178,8	386,7	534,6	—	—	1 655,9	—	—	31,0	—	—
							% *экв*	14,9	6,3	28,8	5,6	15,5	28,9						11,04		
6	0,5; в. 25 *м*	17/VII / 30/VIII	23,0	—	—	солоноват. / б/зап.	*мг/л*	190,4	53,5	605,0	118,4	535.1	923,0	—	—	2 425,4	—	—	39,0	—	—
							% *экв*	12,2	5,6	32,2	2,5	14,2	33,3						13,90		
7	0,5; в. 25 *м*	24/VIII / 20/IX	23,0	—	—	то же	*мг/л*	337,1	158,0	1 470,0	94,6	1 004,6	2 346,9	—	—	5 411,2	—	—	83,6	—	—
							% *экв*	9,4	7,3	33,3	0,9	11,8	37,3						29,81		
8	0,5; в. 25 *м*	20/IX / 26/XII	15,0	—	—	»	*мг/л*	376,8	166,1	2 350,7	95,8	1 126.4	3 602,2	—	—	7 718,0	—	—	91,0	—	—
							% *экв*	7,4	5,4	37,2	0,6	9,3	40,1						32,46		
163. р. Эмба — уроч. Дюсеке																					
1	0,4; н. 150 *м*	29/III / 19/VI	6,0	—	—	б/вк. / б/зап.	*мг/л*	76,5	13,9	239,0	176,3	159,5	295,0	—	—	960,2	—	—	13,9	6,48	—
							% *экв*	13,2	3,9	32,9	10,0	11,4	28,6						4,96	2,31	
2	0,4; н. 150 *м*	1/IV / 25/VI	2,0	—	—	то же	*мг/л*	76,6	5,8	117,5	212,3	106,2	117,5	—	—	635,9	—	—	12,1	3,28	
							% *экв*	21,2	2,7	26,1	19,3	12,3	18,4						4,30	1,17	

№ анализа	Место взятия пробы	Дата взятия пробы / Дата анализа	Физические свойства воды: $t°$	цветность по имитационной шкале	прозрачность по стандартному шрифту ГОСТ 3351-46 (*см*)	вкус / запах	Форма выражения анализа	Ионная часть: катионы $Ca^{··}$	$Mg^{··}$	$Na^{·}+K^{·}$	анионы HCO_3'	SO_4''	Cl'	NO_3'	NO_2'	сумма ионов (*мг/л*)	Прочие элементы минерализации и характеристики: железо общее (*мг* Fe/*л*)	кремний (*мг* Si/*л*)	жесткость, немецкие градусы (*мг-экв*): общая	постоянная	окисляемость (*мг* O/*л*)	Примечание
1	2	3	4	5	6	7	8	9	10	11	12	13	14	15	16	17	18	19	20	21	22	23
3	0,3; н. 150 *м*	8/IV / 19/VI	0,0	—	—	б/вк. / б/зап.	*мг/л*	59,1	9,6	104,0	109,8	120,1	127,8	—	—	530,4	—	—	10,5	6,08		
							% *экв*	18,7	5,0	26,3	11,4	15,8	22,8						3,74	2,17		
4	0,5; н. 150 *м*	16/IV / 19/VI	7,0	—	—	то же	*мг/л*	72,5	9,5	109,0	151,9	151,4	110,8	—	—	605,1	—	—	12,3	5,97		
							% *экв*	20,7	4,4	24,9	14,2	18,0	17,8						4,40	2,13		
5	0,5; н. 150 *м*	5/V / 10/VI	8,0	—	—	»	*мг/л*	194,6	55,1	308,2	196,5	107,0	749,8	—	—	1 611,2	—	—	39.9	—	—	
							% *экв*	18,3	8,5	23,2	6,1	4,2	39,7						14,24			
165. р. Темир — клх. Ленинский																						
1	0,7; в. 400 *м*	11/IV / 10/VI	0,2	—	—	б/вк. / б/зап.	*мг/л*	27,0	1,9	24,8	64,1	48,5	15,6	—	—	181,9	—	—	4,23	2,16	—	
							% *экв*	27,0	3,2	19,8	21,0	20,2	8,8						1,51	0,77		
2	0,5; в. 400 *м*	16/IV / 5/VII	5,5	—	—	то же	*мг/л*	36,5	2,7	8,2	80.5	42,8	5,7	—	—	176,4	—	—	5,72	2,83	—	
							% *экв*	38,4	4,6	7,0	27,8	18,8	3,4						2,04	1,01		
3	0,3; в. 400 *м*	30/IV / 30/VI	13,9	—	—	»	*мг/л*	66,1	12,2	122,2	208,1	205,7	53,2	—	—	667,5	—	—	12,1	3,39	—	
							% *экв*	18,0	5,4	26,6	18,6	23,3	8,1						4,30	1,21		
4	0,5; в. 400 *м*	14/V / 5/VII	12,0	—	—	»	*мг/л*	105,2	9,8	131,8	239,8	211,4	106,5	—	—	804,5	—	—	17,0	6,59	—	
							% *экв*	23,2	3,6	23,2	17,3	19,4	13,3						6,06	2,35		
5	0,5; в. 400 *м*	5/VII / 25/VIII	23,3	—	—	»	*мг/л*	119,2	26,4	228,2	270,3	346,4	200,2	—	—	1 190,7	—	—	22,8	—	—	
							% *экв*	17,2	6,3	26,5	12,8	20,9	16,3						8,12			
6	0,5; в. 390 *м*	12/IX / 1/XI	20,1	—	—	»	*мг/л*	115,2	22,9	264,2	278,2	310,2	271,5	—	—	1 262,2	—	—	21,4	—	—	
							% *экв*	15,4	5,0	29,6	12,2	17,3	20,5						7,63			
7	0,5; в. 390 *м*	7/X / 12/XI	—	—	—	»	*мг/л*	48,5	46,6	51,0	123,3	148,0	113,2	—	—	530,6	—	—	17,5	—	—	
							% *экв*	14,6	23,1	12,3	12,2	18,6	19,2						6,25			
167. вдхр. на р. Черненькая — ст. Демьяс																						
1	0,5	23/III / 7/IV	0,0	60°	12	б/вк. / б/зап.	*мг/л*	245,1	66,0	254,6	665,7	350,6	356,7	—	—	1 938,7	—	—	49,6	—	—	
							% *экв*	21,6	9,6	18,8	19,3	12,9	17,8						17,66			
2	0,5	3/VI / 28/VIII	20,4	50°	22	то же	*мг/л*	31,8	8,6	1,8	134,2	6,6	1,2	0,00	0,000	184,2	0,50	—	6,53	1,40	12,8	
							% *экв*	33,5	15,0	1,5	46,4	3,0	0,6						2,33	0,50		
3	0,5	28/VIII / 13/X	19,8	40°	15	»	*мг/л*	46,3	9,6	8,8	189,2	13,6	2,5	0,00	0,000	270,0	0,04	—	8,69	—	20,1	
							% *экв*	33,5	11,4	5,1	44,9	4,1	1,0						3,10			
4	0,5	24/X / 18/XII	6,6	25°	15	»	*мг/л*	59,0	6,4	24,2	191,6	29,2	19,4	0,00	0,000	326,8	0,00	—	9,34	1,57	6,5	
							% *экв*	32,6	6,1	11,3	36,5	7,1	6,4						33,3	0,56		
пруд (р. Малый Узень) — клх. им. 18 партсъезда (в 3 *км* на СЗ от ст. Ершов)																						
1	0,5	2/III / 10/III	0,0	84°	>30	б/вк. / б/зап.	*мг/л*	85,5	7,5	18,0	272,1	26,7	20,9	—	0,031	430,7	0,05	—	13,7	2,10	8,8	
							% *экв*	38,1	5,5	6,4	39,8	5,0	5,2						4,89	0,75		

2	0,5	30/V 28/VIII	17,6	40°	20	то же	*мг/л* *%/₀ экв*	27,3 26,3	10,2 16,3	9,5 7,4	103,7 33,0	29,6 12,0	9,4 5,0	0,00	0,000	189,7	0,00	—	6,17 2,20	2,24 0,80	11,2
3	в 2 *м* от бер.	14/VIII 7/X	21,8	40°	4	»	*мг/л* *%/₀ экв*	54,6 35,8	13,1 14,2	0,0 0,0	207,5 44,7	13,8 3,8	3,8 1,5	0,00	0,000	292,8	0,12	—	10,7 3,81	2,05 0,73	18,0
пруд (балка Мечетка) — пос. Липовка																								
1	в 1 *м* от бер.	28/V 28/VIII	18,6	40°	5	б/вк. б/зап.	*мг/л* *%/₀ экв*	17,6 26,3	8,6 21,3	2,0 2,4	83,6 41,0	13,2 8,4	0,50 0,6	0,00	0,000	125,5	0,00	—	4,46 1,59	1,63 0,58	10,8
2	0,5	31/VIII 17/X	17,1	40°	7	то же	*мг/л* *%/₀ экв*	54,0 39,8	8,0 9,7	0,8 0,5	199,5 48,2	3,3 1,0	1,7 0,8	0,00	0,000	267,3	0,12	—	9,45 3,37	1,37 0,49	12,8
3	в 2 *м* от плотины	21/X 30/XII	8,0	40°	25	»	*мг/л* *%/₀ экв*	56,1 39,8	7,4 8,7	2,8 1,5	197,7 46,0	3,3 1,0	7,6 3,0	0,00	0,000	274,9	0,08	—	9,56 3,41	1,54 0,55	10,0
вдхр. Лавровское (р. Гашон) — с. Лавровка																								
1	7 *км* от пр. бер.	21/III 13/V	0,0	64°	15	б/вк. б/зап.	*мг/л* *%/₀ экв*	50,9 24,4	18,4 14,5	29,0 11,1	245,3 38,6	37,0 7,4	14,7 4,0	—	—	395,3	—	—	11,4 4,05	1,26 0,45	—
2	0,5	28/V 28/VIII	18,8	20°	15	то же	*мг/л* *%/₀ экв*	28,2 27,1	7,7 12,1	14,0 10,8	119,0 37,5	23,9 9,6	5,2 2,9	0,00	0,000	198,0	0,00	—	5,72 2,04	1,37 0,49	4,8
3	0,5	29/VIII 13/X	19,5	20°	20	»	*мг/л* *%/₀ экв*	35,7 22,8	10,6 11,1	31,5 16,1	155,6 32,6	46,1 12,3	14,0 5,1	0,00	0,000	293,5	0,12	—	7,46 2,66	1,49 0,53	6,8
4	0,5	8/X 13/XII	11,4	30°	9	»	*мг/л* *%/₀ экв*	31,1 23,9	10,2 13,0	21,2 13,1	142,2 36,0	25,5 8,2	13,3 5,8	0,00	0,000	243,5	0,00	—	6,70 2,39	1,32 0,47	19,5
пруд (р. Жидкая Солянка) — с. Комсомольское																								
1	0,5	29/III 13/V	0,0	132°	12	б/вк. б/зап.	*мг/л* *%/₀ экв*	120,8 16,8	81,7 18,7	125,5 14,5	718,2 32,7	118,1 6,9	133,0 10,4	—	—	1 297,3	—	—	35,8 12,75	3,64 1,30	—
2	0,5	29/V 28/VIII	19,1	50°	14	то же	*мг/л* *%/₀ экв*	34,6 31,5	7,2 10,7	10,8 7,8	126,9 37,8	19,8 7,5	9,4 4,7	0,00	0,000	208,7	0,00	—	6,50 2,32	1,96 0,70	4,8
3	0,5	30/VIII 14/X	19,1	20°	25	»	*мг/л* *%/₀ экв*	42,4 32,3	11,3 14,2	5,8 3,5	183,1 45,7	9,5 3,1	2,9 1,2	0,00	0,000	255,0	0,08	—	8,55 3,05	1,32 0,47	4,8
4	у лев. бер.	14/X 30/XII	11,0	15°	25	»	*мг/л* *%/₀ экв*	54,7 32,2	12,4 12,1	12,0 5,7	207,5 40,2	19,8 4,8	14,9 5,0	0,00	0,010	321,3	0,04	—	10,5 3,75	1,91 0,68	8,4

ПОЯСНЕНИЯ К ТАБЛИЦЕ 10

Методика, применявшаяся при определении отдельных ингредиентов, помещенных к таблице 10, соответствовала изложенной в «Руководстве по химическому анализу вод суши» (Гидрометеоиздат, М.—Л., 1941 г.) и в «Методических указаниях Управлениям Гидрометслужбы».

По станциям и постам №№ 69, 75, 76, 79, 81—83, 94, 97, 126, 144, 146, 153, 156, 158—163, 165 цветность определена по платино-кобальтовой шкале.

Пробы воды при взятии консервировались хлороформом и серной кислотой, большинство проб не консервировалось.

Химический состав большинства проб является нормальным для речных вод малой минерализации.

СОДЕРЖАНИЕ

	Стр.
Предисловие	3
Картограмма издания Гидрологических ежегодников	3
Алфавитный список рек и озер, сведения по которым помещены в Ежегоднике	4
Таблица 1. Список гидрометеорологических станций и постов, сведения по которым помещены в Ежегоднике	5
Карта гидрологических станций и постов	9
Описания гидрометеорологических станций и постов, сведения по которым помещены в Ежегоднике	9
Таблица 2. Ежедневные уровни воды	17
Таблица 3. Температура воды	61
Таблица 4. Толщина льда и снега на льду	73
Таблица 5 Измеренные расходы воды	87
Таблица 6. Ежедневные расходы воды	129
Пояснения к таблице 6	153
Таблица 7. Измеренные расходы взвешенных наносов	169
Таблица 8. Средние расходы взвешенных наносов	179
Пояснения к таблице 8	181
Таблица 9. Механический (гранулический) состав взвешенных наносов и донных отложений	185
Таблица 10. Химический состав воды	195
Пояснения к таблице 10	215

ГИДРОМЕТФОНД СССР
Инв. № 342
Управление Гидрослужбы КазССР
ОТДЕЛ ГИДРОМЕТФОНДА
„6" июля 1962

Редактор *И. Н. Моисеев.*

Техн. редакторы: *З. В. Иванова* и *М. Я. Флаум.*

Корректоры: *М. П. Бушева, М. А. Гальперина, С. М. Иерет.*

Сдано в набор 11/XI 1955 г. Подписано к печати 20/IV 1956 г. Бумага 70×108¹/₈.

Бум. л. 13,5 + 2 вкл. Печ. л. 37,49. Уч.-изд. л. 56,96. Тираж 500 экз.

М-27207. Индекс ГЛ-134. Гидрометеоиздат, г. Ленинград, 2-я линия, д. 23. Бесплатно. Заказ № 288.

2-я типо-литография Гидрометеоиздата, г. Ленинград, Прачечный пер., д. 6.