

Западно-Казахстанская область

Климат Западно-Казахстанской области, находящейся на стыке континентов Европы и Азии, отличается высокой континентальностью, которая возрастает с северо-запада на юго-восток. Высокая континентальность проявляется в резких температурных контрастах дня и ночи, зимы и лета, в быстром переходе от зимы к лету. Для всей области характерна неустойчивость и дефицитность атмосферных осадков, большая сухость воздуха и почвы. Зима холодная, преимущественно пасмурная, но не продолжительная, а лето жаркое и довольно длительное.

Самым холодным месяцем является январь, температура которого колеблется от -9 , -13°C . Средняя температура самого теплого месяца – июля – составляет $22-25^{\circ}\text{C}$. Зимой минимальная температура воздуха нередко опускается до -30 , -35°C , абсолютный минимум в отдельные очень суровые зимы достигает -37 , -44°C . Абсолютная максимальная температура воздуха равна $41-46^{\circ}$.

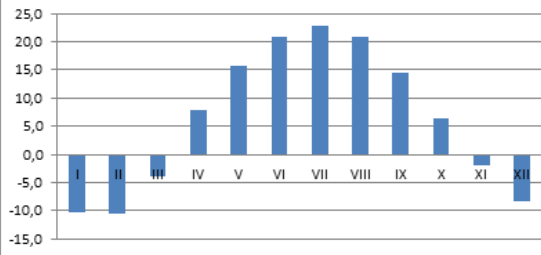
Теплый период со средней суточной температурой воздуха выше 0° изменяется от 219-230 дней в северной части области до 229-243 в южной.

Годовое количество осадков колеблется от 330 мм на северо-востоке области до 200 мм на юге. За теплый период года выпадает 125-215 мм осадков, и выпадают они в течение года неравномерно. В годовом ходе наблюдается два максимума. Первый максимум на севере области приходится на июль, по мере продвижения к югу он смещается к июню. Второй максимум осадков приходится в большинстве случаев на октябрь.

Средние месячные скорости ветра в летний период 3,5-4,5 м/с, в зимний – 4,5-5,5 м/с. В теплый период в сухую погоду при наличии ветра бывают пыльные бури.

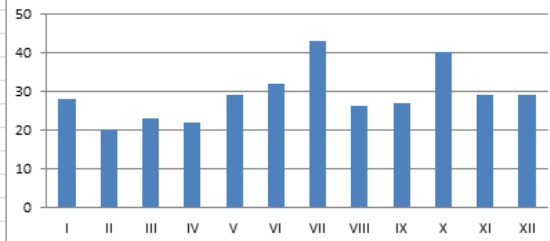
Осредненные значение за 30 лет

Средняя месячная температура воздуха, °С
г. Уральск



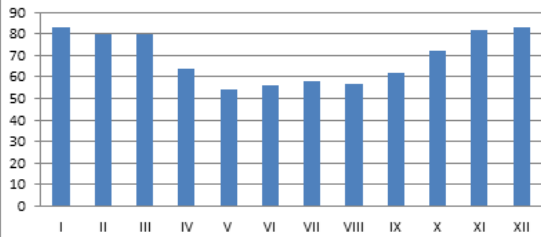
Осредненные данные за 30 лет по МС Уральск

Среднее месячное количество осадков, мм
г.Уральск



Осредненные данные за 30 лет по МС Уральск

Средняя месячная относительная влажность
воздуха, % г. Уральск



Осредненные данные за 30 лет по МС Уральск