ГЛАВНОЕ УПРАВЛЕНИЕ ГИДРОМЕТЕОРОЛОГИЧЕСКОЙ СЛУЖБЫ ПРИ СОВЕТЕ МИНИСТРОВ СССР

КУЙБЫШЕВСКОЕ УПРАВЛЕНИЕ ГИДРОМЕТЕОРОЛОГИЧЕСКОЙ СЛУЖБЫ

Экз. № 68

ГИДРОЛОГИЧЕСКИЙ ЕЖЕГОДНИК

1948 г.

Том 4

Бассейн Каспийского моря (без Кавказа и Средней Азии)

ВЫПУСК 8—9

ГИМИЗ

ГИДРОМЕТЕОИЗДАТ

ЛЕНИНГРАД • 1951

БИБЛИОТЕКА

Э-1936

Гидролог.

ежегод. 1948.

Т. 4. В. 8-9.

Киселев,
Обедов
Белин

Тип. им. Котлякова. 13—8 000 000. 1965 г.

ГЛАВНОЕ УПРАВЛЕНИЕ ГИДРОМЕТЕОРОЛОГИЧЕСКОЙ СЛУЖБЫ ПРИ СОВЕТЕ МИНИСТРОВ СССР

КУЙБЫШЕВСКОЕ УПРАВЛЕНИЕ ГИДРОМЕТЕОРОЛОГИЧЕСКОЙ СЛУЖБЫ

Экз. № 68

ГИДРОЛОГИЧЕСКИЙ ЕЖЕГОДНИК

1948 г.

Том 4

Бассейн Каспийского моря (без Кавказа и Средней Азии)

ВЫПУСК 8—9

Бассейн р. Волга ниже устья р. Кама и бассейны рек между бассейнами р. Волга и восточным водоразделом р. Эмба

Под редакцией
Г. Н. ПАВЛОВОЙ

БИБЛИОТЕКА
Каз. НИГМИ
Поступила
№ Э-1936

ГИМИЗ

ГИДРОМЕТЕОРОЛОГИЧЕСКОЕ ИЗДАТЕЛЬСТВО

ЛЕНИНГРАД • 1951

СХЕМА КЛАССИФИКАЦИИ НАБЛЮДАТЕЛЬНЫХ ГИДРОМЕТЕОРОЛОГИЧЕСКИХ СТАНЦИЙ И ПОСТОВ ГИДРОМЕТСЛУЖБЫ СССР



■ — наблюдения и работы, производящиеся в обязательном порядке.

◪ — наблюдения и работы, производящиеся по указанию ГУГМС и УГМС.

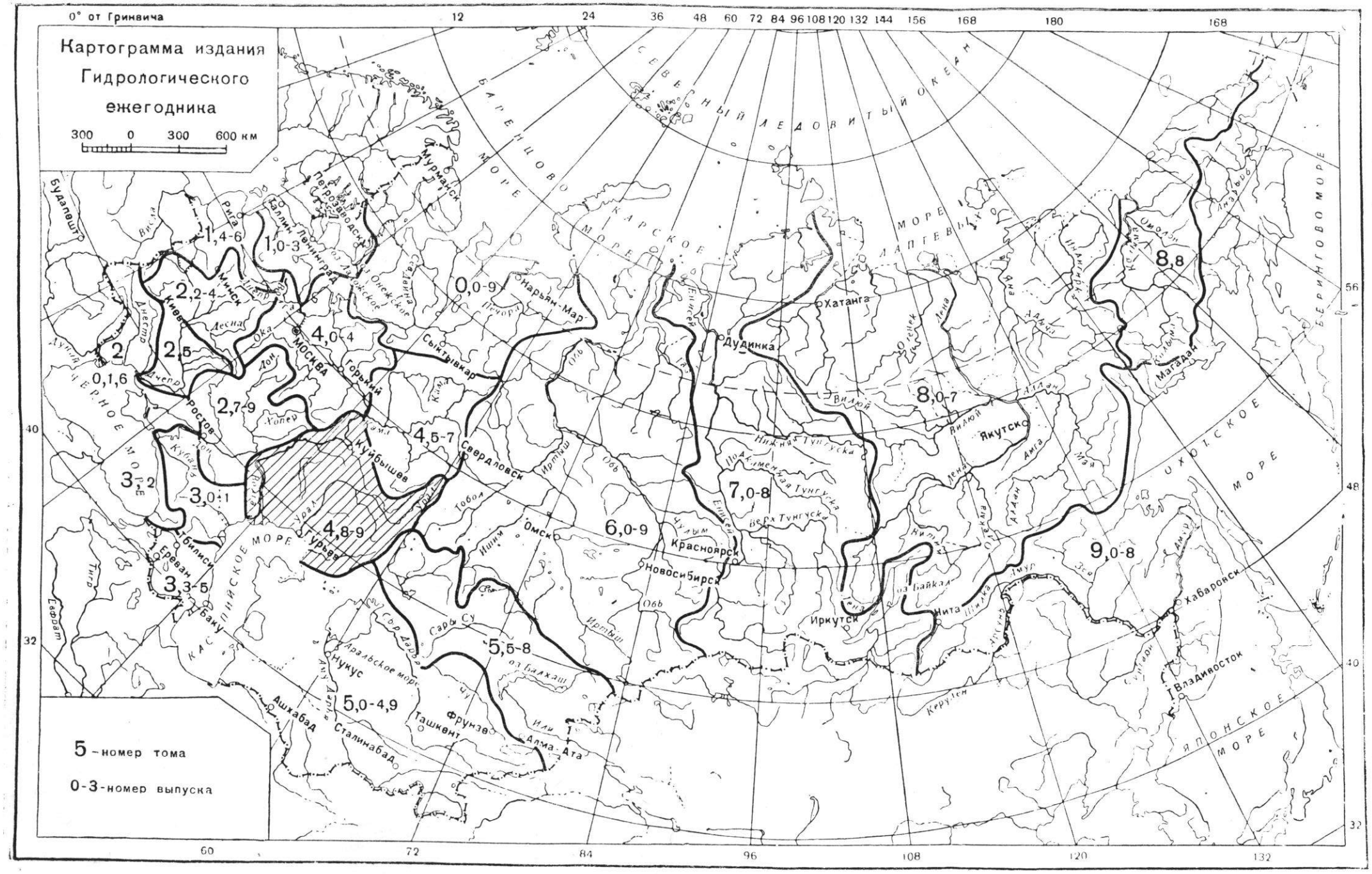
Картограмма издания
Гидрологического
ежегодника
300 0 300 600 км
0° от Гринвича
5 - номер тома
0-3 - номер выпуска
СЕВЕРНЫЙ ЛЕДОВИТЫЙ ОКЕАН
БАРЕНЦОВО МОРЕ
КАРСКОЕ МОРЕ
МОРЕ ЛАПТЕВЫХ
ОХОТСКОЕ МОРЕ
БЕРИНГОВО МОРЕ
ЯПОНСКОЕ МОРЕ
ЧЕРНОЕ МОРЕ
КАСПИЙСКОЕ МОРЕ
Мурманск
Петрозаводск
Рига
Таллин
Ленинград
Минск
Киев
Москва
Горький
Ростов
Куйбышев
Сыктывкар
Нарьян-Мар
Свердловск
Гурьев
Омск
Новосибирск
Красноярск
Дудинка
Хатанга
Якутск
Магадан
Иркутск
Чита
Хабаровск
Владивосток
Тбилиси
Ереван
Баку
Нукус
Ашхабад
Сталинабад
Ташкент
Фрунзе
Алма-Ата
Будапешт
1,4-6
1,0-3
2,2-4
2,5
2
0,1,6
2,7-9
3,2
3,0-1
3,3-5
4,0-4
4,5-7
4,8-9
5,5-8
5,0-4,9
0,0-9
6,0-9
7,0-8
8,0-7
8,8
9,0-8

ЗАМЕЧЕННЫЕ ОПЕЧАТКИ

№ стр.	№ станции	Число, месяц, год, графа, расход, строка	Напечатано	Должно быть	По чьей вине
14	2	25/X	158	156	корр.
17	16	Низший годовой		51	тип.
18	17	3/XII	160):	160)	корр.
		4/XII	152)	152):	»
19	21	3/X	168	163	»
24	41	11/IX	210	219	»
25	47	11/X	1918	1018	»
29	61	6/IV	310	370	»
	64	24/XII	174	171	»
31	70	2—10/I	‖	‖	»
38	98	27/XI	138	128	»
86	32	Площадь водосбора	12200	12000	»
91	74	13/IV	35,0	55,0	»
93	117	Средн. V	*0,126*	*0,26*	тип.
94	122	Наиб. IV	1,48	148	корр.

ПРЕДИСЛОВИЕ

В настоящем т. 4, вып. 8—9, Гидрологического ежегодника помещены данные гидрологических наблюдений гидрометеорологических станций и постов за 1948 г. по рекам бассейна р. Волга ниже устья р. Кама и рекам бассейна между бассейнами р. Волга и восточным водоразделом р. Эмба — см. картограмму издания.

Ниже приводится общее количество станций и постов Гидрометслужбы, действовавших в 1948 г.

Типы станций и постов	Количество станций и постов			
	на 1/I 1948 г.	открыто	закрыто	действовало в 1948 г.
6	1	—	—	1
8	4	—	—	4
9	3	—	—	3
11	5	—	—	5
14	1	—	—	1
15	1	—	—	1
16	1	—	—	1
17	3	—	—	3
19	1	—	—	1
20	2	—	—	2
21	—	—	—	—
33	14	1	—	15
34	34	6	3	40
35	19	2	—	21
36	28	—	—	28
Итого	117	9	3	126

Кроме того в Ежегоднике помещены по посту № 61 измеренные расходы воды ведомственной организации за 1944—1948 гг.

Для характеристики программы наблюдений станций и постов, согласно существующей классификации, на стр. 2 приведена «Схема классификации наблюдательных гидрометеорологических станций и постов Гидрометслужбы СССР».[1]

Данные, публикуемые в Ежегоднике, содержат сведения об уровенном, термическом режиме, стоке воды и наносов, механическом составе наносов и химическом составе воды и сведены в 10 таблиц, сопровождаемых общими и частными пояснениями. Общие положения и условные обозначения, принятые при составлении отдельных таблиц настоящего выпуска указаны на титульных листах и в пояснениях к таблицам.

Таблица «Химический состав воды» апробирована Государственным ордена Трудового Красного Знамени гидрологическим институтом.

Данный выпуск Ежегодника составлен по материалам следующих УГМС: Куйбышевского, под руководством Г. Н. Павловой при участии О. И. Гороховой, И. А. Лаптева, П. Ф. Чигиринского, Ростовского н/Дону, под руководством Д. Д. Мордухай-Болтовского, Свердловского, под руководством Е. А. Черницкой, Казахской ССР, под руководством Е. В. Андреевой.

Подготовка к печати произведена в Куйбышевском УГМС под руководством Г. Н. Павловой, ею же выполнено редактирование.

[1] Заимствована из „Наставления гидрометеорологическим станциям и постам", вып. 1 (Гидрометеоиздат, 1944).

Сокращенные наименования учреждений и принятые условные обозначения

АФГТ — Аэро-фотогеодезический трест
ВСНХ — Высший Совет народного хозяйства
ГГГГУ — Главное геолого-гидрогеодезическое управление
ГГУ — Главное геодезическое управление
ГУГСК НКВД — Главное управление государственной съемки и картографии Народного Комиссариата внутренних дел
ГШ — Главный штаб. Корпус военных топографов (быв. Военно-топографического отдела Главного штаба)
Каз. УГМС (УГМС Каз. ССР) — Управление гидрометеорологической службы Казахской ССР
КУГМС (КУЕГМС) — Куйбышевское управление (единой) гидрометеорологической службы
НВП, Нижневолгопроект — Управление по проектированию гидростанций и ирригационных сооружений Заволжья
НКТП — Народный комиссариат тяжелой промышленности
МАГП — Московское аэро-геодезическое предприятие
МВД — Министерство внутренних дел
ОГЗУ — Отдел государственного землеустройства
РУГМС — Ростовское управление гидрометеорологической службы
УГМС — Управление гидрометеорологической службы
УУРТ — Уральское управление речного транспорта

абс. — абсолютный; водпост — водомерный пост; высш. — высший; гидростворг — гидрометрический створ; гм. ст. — гидрометеорологическая станция; д. — деревня; дер. — деревянный; жел. — железный; жел.-бет. — железобетонный; ж.-д. — железнодорожный; кл. — класс; клх. — колхоз; л. б. — левый берег; мет. — металлический; наиб. — наибольший; наим. — наименьший; низш. — низший; отм. — отметка; пос. — поселок; пр. б. — правый берег; рзд. — разъезд; р. п. — рабочий поселок; с. — село; средн. — средний; ст. — ж.-д. станция; с/х арг. — сельскохозяйственная артель; уроч. — урочище; усл. — условный; х. — хутор; чуг. — чугунный.

АЛФАВИТНЫЙ СПИСОК РЕК, СВЕДЕНИЯ ПО КОТОРЫМ ПОМЕЩЕНЫ В ЕЖЕГОДНИКЕ

Река (озеро)	Куда впадает	№№ станций и постов по списку
Актасты	р. Джаман-Каргала, р. Илек	117
Ахтай	р. Волга (протока Старая Кама)	1
Бездна	р. Волга	2
Бердянка	р. Урал	94
Большая Караганка	„	82
Большая Сульча	р. Большой Черемшан	5
Большой Ик	р. Сакмара	103—105
Большой Иргиз	р. Волга	41—45
Большой Караман	„	49
Большой Кизил	р. Урал	79, 80
Большой Кинель	р. Самара	29—32
Большой Кумак	р. Урал	87
Большой Сурень (Сюран)	р. Большой Ик	106
Большой Узень	Камыш-Самарские озера	58
Большой Уран	р. Самара	20
Большой Черемшан	р. Волга	3, 4
Боровка	р. Самара	25, 26
Бузулук	„	24
Губерля Сухая, см. Сухая Губерля	—	—
Гумбейка	р. Урал	76
Джарлы	р. Большой Кумак	88
Еруслан	р. Волга	55, 56
Зилаир Крепостной, см. Крепостной Зилаир	—	—
Зилаир Урман, см. Урман Зилаир	—	—
Зингейка	р. Урал	77
Ик Большой, см. Большой Ик	—	—
Илек	р. Урал	111—116
Иргиз Большой, см. Большой Иргиз	—	—
Иргиз Малый, см. Малый Иргиз	—	—
Казанла	р. Терешка	52
Камелик	р. Большой Иргиз	46
Карагайлы	р. Худолаз, р. Большой Кизил	81
Караганка Большая, см. Большая Караганка	—	—
Караман Большой, см. Большой Караман		
Каргала	р. Сакмара	109
Кизил Большой, см. Большой Кизил	—	—
Кинель Большой, см. Большой Кинель	—	—
Кинель Малый, см. Малый Кинель	—	—
Колтубанка	р. Самара (старица Боровка)	27
Кондурча	р. Сок	11, 12
Крепостной Зилаир	р. Сакмара	100
Крымза	р. Сызрань	38
Кугутык	р. Камсакты, р. Орь	92
Кумак Большой, см. Большой Кумак	—	—
Курдюм	р. Волга	54
Малый Иргиз	„	40
Малый Кинель	р. Большой Кинель	33
Малый Узень	Камыш-Самарские озера	57
Малый Уран	р. Самара	21
Малый Черемшан	р. Большой Черемшан	6
Миндяк	р. Урал	73
Орь	„	89—91
Сакмара	„	95—99
Салмыш	р. Сакмара	107, 108
Самара	р. Волга	13—19
Сарбай	р. Большой Кинель	34
Сок	р. Волга	8—10
Сорока	р. Самара	22
Сульча Большая, см. Большая Сульча	—	—
Су-Ундук	р. Урал	83, 84
Съезжая	р. Самара	28
Сызрань	р. Волга	37
Сурень Большой, см. Большой Сурень (Сюран)	—	—
Сухая Губерля	р. Урал	93
Таналык	„	85, 86
Темир	р. Эмба	126
Терешка	р. Волга	50, 51
Тересбутак	р. Актасты	118
Ток	р. Самара	23
Толстовка	р. Большой Иргиз	47
Узельга	р. Урляда	75
Узень Большой, см. Большой Узень	—	—
Узень Малый, см. Малый Узень	—	—
Уил	оз. Сара-Куль, Кара-Куль	120, 121
Урал	Каспийское море	60—72
Уран Большой, см. Большой Уран	—	—
Уран Малый, см. Малый Уран	—	—
Урляда	р. Урал	74
Урман Зилаир	р. Сакмара	101, 102
Уса	р. Волга	7
Чагра	„	39
Чалыкла	р. Солянка, р. Камелик	48
Чапаевка	р. Волга	35, 36
Чардым	„	53
Чаган	р. Урал	119
Черемшан Большой, см. Большой Черемшан	—	—
Черемшан Малый, см. Малый Черемшан	—	—
Черная	р. Урал	110
Черненькая	р. Алтата, р. Большой Узень	59
Эмба	Каспийское море	122—125
Янгелька	р. Урал	78

КАРТА ГИДРОМЕТЕОРОЛОГИЧЕСКИХ СТАНЦИЙ И ПОСТОВ,

СВЕДЕНИЯ ПО КОТОРЫМ ПОМЕЩЕНЫ В ЕЖЕГОДНИКЕ

Масштаб

25 0 25 50 75 100 км

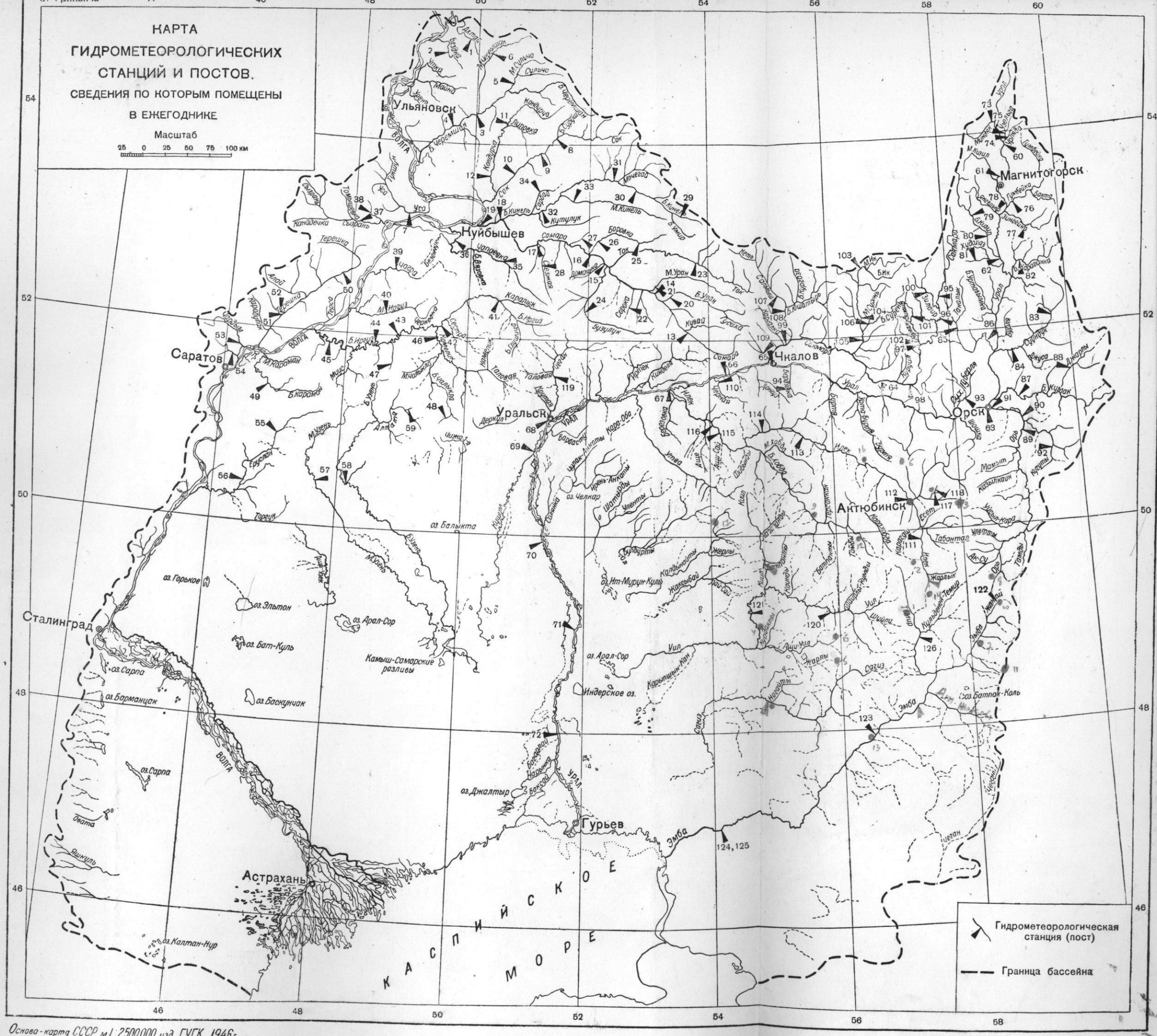
от Гринвича
44
46
48
50
52
54
56
58
Ульяновск
Куйбышев
Саратов
Уральск
Чкалов
Магнитогорск
Орск
Актюбинск
Сталинград
Гурьев
Астрахань
КАСПИЙСКОЕ МОРЕ
Волга
Ока
Сура
Сок
Самара
Кинель
Чаган
Большой Иргиз
Малый Иргиз
Большой Узень
Малый Узень
Еруслан
Большой Караман
Малый Караман
Большой Ноготь
Терешка
Большой Кинель
Малый Кинель
Чагра
Большая Глушица
Кондурча
Липовка
Большой Черемшан
Мочегай
Бузулук
Боровка
Домашка
Большой Уран
Малый Уран
Кутулук
Сергач
Большой Узень
Большой Караман
Большой Ток
Большой Кинельчик
Большой Черемшан
Большой Кондурча
Большой Сульча
Малый Сульча
Большой Цильна
Большой Сундырь
Большой Сызрань
Большой Чардым
Большой Аврал
Большой Аврал-Сор
Большой Баскунчак
Большой Сарпа
Малый Сарпа
Большой Борманцак
Большой Калтан-Нур
Большой Эльтон
Большой Бат-Куль
Камыш-Самарские разливы
Индерское оз.
Карабутак
Большой Карабутак
Большой Джалтыр
Большой Чаган
Большой Бокса
Большой Кушум
Большой Утва
Большой Илек
Большой Кобда
Большой Сагиз
Большой Батпак-Коль
Большой Челкар
Большой Шалкар-Ащы
Большой Актасты
Большой Кульсары-Темир
Большой Жарлы
Большой Эмба
Большой Чилган
Большой Ащи-Булак
Большой Ащи-Булак-Кора
Большой Ащи-Булак-Кора
Большой Ащи-Булак-Кора

ТАБЛИЦА 1

СПИСОК ГИДРОМЕТЕОРОЛОГИЧЕСКИХ СТАНЦИЙ И ПОСТОВ, СВЕДЕНИЯ ПО КОТОРЫМ ПОМЕЩЕНЫ В ЕЖЕГОДНИКЕ

Список гидрометеорологических станций и постов составлен в порядке гидрографической схемы, согласно которой после станций и постов на главной реке, расположенных от истока к устью, помещены станции и посты на ее притоках, в порядке впадения этих притоков, также от истока к устью.

Данные во всех графах списка приведены по состоянию на 31/XII 1948 г. и, как правило, заимствованы из последнего Ежегодника, в котором были помещены сведения по станции (посту). Случаи, когда эти данные изменены или определены заново, отмечены знаком звездочки (*) в соответствующих графах Списка.

Данные граф 2, 3, 5—8 для комплексных станций приведены по местоположению водпоста. Поэтому эти сведения отличаются от данных, опубликованных в «Списке гидрометеорологических станций и постов ГУГМС СССР по состоянию на 1 января 1945 г.», где они указаны по местоположению метеорологической площадки.

Если на комплексной гидрометеорологической станции, ведущей как гидрологические, так и метеорологические наблюдения (типы 1, 3, 5, 6—8, 9, 11, 12, 14—23), пункт производства гидрологических наблюдений имел самостоятельное название, отличное от названия комплексной станции, то последнее указано дополнительно в графе 3 списка станций.

Двойные даты открытия даны для тех станций, водомерные посты которых переносились в прошлые годы без сохранения непрерывности ряда уровенных наблюдений, причем первая дата указывает первоначальную дату открытия станции в данном пункте, а вторая, в скобках,— дату последнего переноса водпоста.

Если в данном Ежегоднике приводятся сведения еще и за предыдущие годы, то в графе 15 ставится знак звездочки (*), а в «Описаниях станций и постов» указывается состав этих сведений за предыдущие годы.

Станции и посты №№ 11, 15, 29, 39, 48, 51, 57, 63, 69, 70, 78, 92 переведены из одного типа в другой.

Станции и посты №№ 71, 72, 121 — площади водосбора определены приближенно вследствие неясно выраженных водоразделов и даны курсивом.

№ станции (поста)	Река (озеро)	Местоположение станции (поста)	Тип	Расстояние от устья (км)	Площадь водосбора ($км^2$)	Координаты		Период действия		Отметка нуля графика		Число измерений расходов воды	Наименование УГМС	№ таблиц подробных сведений
						широта	долгота	открыта	закрыта	абс.	усл.			
1	2	3	4	5	6	7	8	9	10	11	12	13	14	15
1	Ахтай	с. Караваево	35	45	690	55°06′	49°51′	14/X 1935	действ.	69,00	—	—	КУГМС	2—4
2	Бездна	с. Никольское	36	55	627	54 55	49 24	12/X 1935	»	52,80	—	—	»	2—4
3	Большой Черемшан	пос. Ивановка	36	150*	9 540	54 19*	50 00	14/XI 1941	»	54,76	—	—	»	2—4
4	» »	г. Мелекесс	8	107*	11 800	54 11	49 39	25/III 1933	»	45,00	—	29	»	2—6
5	Большая Сульча	с. Мамыково	35	13	1 710	54 38	50 37	8/VIII 1934	»	69,58	—	—	»	2—4
6	Малый Черемшан	с. Абалдуевка	35	80	1 230	54 57	50 16	9/XII 1940	»	85,27	—	—	»	2—4
7	Уса	пос. Красное Мироново	36	47	3 040	53 16	48 56	2/VI 1941	»	39,78	—	—	»	2—4
8	Сок	пос. Подгорное	36	225	2 340	54 05	51 27	1/XI 1941	»	55,00	—	—	»	2—4
9	»	ст. Сургут	34	183	4 730	53 55	51 10	7/VIII 1933	»	47,13	—	29	»	2—6
10	»	пос. Гундоровка	34	93	5 960	53 43	50 40	21/III 1933	»	36,28	—	11	»	2—6
11	Кондурча	с. Кошки	33	167	2 390	54 11	50 29	22/VII 1937	»	59,50	—	6	»	2—5
12	»	пос. Украинка	33	40	3 950	53 41	50 16	4/IV 1933	»	40,50	—	38	»	2—4, 5*
13	Самара	с. Ново-Сергиевка	8	473	1 460	52 06	53 41	1/IV 1934	»	118.23	—	35	»	2—9
14	»	с. Первомайское	36	389	5 970	52 29	53 07	20/VI 1932	»	85,00	—	—	»	2—4
15	»	г. Бузулук	17	273	21 800	52 48	52 17	10/IV 1931	»	58,50	—	—	»	2—4
16	»	с. Елшанка	34	245	22 500	52 53	52 01	21/III 1933	»	54,02	—	36	»	2—10
17	»	с. Максимовка	35	141	28 400	52 59	51 07	22/VIII 1930	»	37,03	—	—	»	2—4
18	»	р. п. Алексеевка	36	47	45 500	53 14	50 29	13/IV 1932	»	23,55	—	—	»	2—4
19	»	г. Куйбышев	36	3,6	46 500	53 11	50 06	4/IV 1878	»	20,00	—	—	»	2—4
20	Большой Уран	с. Ивановка	34	14	2 200	52 27	53 23	4/XII 1932	»	100,00	—	8	»	2—5
21	Малый Уран	с. Никольское	36	16	2 230	52 35	53 07	20/V 1933	»	88,00	—	—	»	2—4
22	Сорока	с. Марковка	34	29	211	52 22	52 40	9/VIII 1939	»	101,65	—	30	»	2—6
23	Ток	с. Красноярка	33	175	2 490	52 47	53 48	20/I 1934	»	101,50	—	7	»	2—6
24	Бузулук	с. Байгоровка	34	109	1 810	52 18	51 57	3/IV 1933	»	84,00	—	29	»	2—6
25	Боровка	с. Якутино	36	114	666	53 01	52 51	17/I 1934	»	107,00	—	—	»	2—4
26	»	х. Паника	34	29	2 040	53 02	52 09	13/VIII 1933	»	74,25	—	13	»	2—6
27	Колтубанка	рзд. Лес*	34	7,6	126	53 02	51 53	8/VII 1945	»	—	43,50	39	»	2—6
28	Съезжая	с. Семеновка	35	42	894	52 47	51 13	22/IX 1933	»	54,90	—	—	»	2—4
29	Большой Кинель	с. Азаматово (гм. ст. Ново-Петровка)	11	376*	847*	53 18	53 29*	27/VI 1947	»	—	40,00	8	»	2—5
30	» »	ст. Заглядино*	35	290*	2 860*	53 32*	52 46*	10/VIII 1948	»	72,50	—	—	»	2—4
31	» »	г. Бугуруслан	34	259	6 140	53 39	52 26	12/IV 1926	»	64,50	—	31	»	2—6
32	» »	р. п. Тимашево	34	75	12 000	53 20	51 11	5/VII 1932	»	32,00	—	11	»	2—6
33	Малый Кинель	пос. Кузьмино	35	24	2 030	53 26	51 42	20/IX 1941	»	49,50	—	—	»	2—4
34	Сарбай	с. Сарбай	33	32	351	53 32	51 09	1/VII 1945	»	52,51	—	35	»	2, 3, 5—10
35	Чапаевка	с. Подъем-Михайловка	33	203	1 480	52 49	50 31	18/IX 1932	»	48,02	—	7	»	2—6
36	»	г. Чапаевск	36	36	3 860	52 59	49 40	11/III 1939	»	23,40	—	—	»	2—4
37	Сызрань	с. Репьевка	34	43	4 420	53 10	48 05	31/VIII 1937	»	49,05	—	28	»	2—6, 9, 10
38	Крымза	г. Сызрань	34	5	316	53 14	48 14	1/XI 1945	»	—	46,00	29	»	2—5
39	Чагра	с. Новотулка	33	79	2 550	52 40	48 45	15/II 1931	»	29,50	—	7	»	2, 3, 5
40	Малый Иргиз	с. Селезниха	33	95	2 110	52 13	48 40	27/XI 1930	»	26,02	—	22	»	2—6
41	Большой Иргиз	с. Большая Глушица	36	553	3 680	52 25	50 29	1/V 1932	»	41,00	—	—	»	2—4
42	» »	с. Клевенка	34	409	8 140	52 06	49 32	4/IV 1929	»	18,01	—	6	»	2—5
43	» »	г. Пугачев	16	308	18 200	52 02	48 49	16/III 1933	»	15,62	—	13	»	2—5
44	» »	с. Березово	33	223	19 800	51 55	48 29	15/III 1935	»	14,62	—	3	»	2—5
45	» »	с. Малая Быковка	35	52	23 200	51 54	47 44	1/IX 1929	»	9,70	—	—	»	2—4
46	Каомелик	с. Ново-Спасское	33	22	8 900	52 00	49 27	8/IV 1929	»	21,76	—	3	»	2—5
47	Толстовка	ст. Рукополь	33	14	116	51 53	48 45	30/III 1946	»	41,00	—	—	»	2—4
48	Чалыкла	р. п. Озинки	8	143	192	51 11	49 43	27/III 1946	»	76,48	—	18	»	2—8
49	Большой Караман	с. Советское	34	85	3 520	51 27	46 45	17/IV 1923	»	29,00	—	8	»	2—5
50	Терешка	с. Поповка	36	178	2 280	52 37	47 50	12/II 1936	»	68,14	—	—	»	2—4
51	»	с. Куриловка	11	58	7 180	52 08	46 54	8/XII 1942	»	28,78	—	26	»	2—10
52	Казанла	с. Куриловка	34	5	390	52 10	46 51	6/X 1947	»	35,43	—	29	»	2, 3, 5—9
53	Чардым	с. Новые Тарханы	35	15	1 420	51 50	46 13	26/IX 1936	»	20,00	—	—	»	2—4
54	Курдюм	с. Новая Липовка	36	9,2	983	51 41	46 11	1/X 1936	»	19,00	—	—	»	2—4
55	Еруслан	с. Красный Кут	36	269	1 410	50 56	46 58	25/III 1931	»	40,20	—	—	»	2—4
56	»	с. Песчанка	34	129	4 200	50 25	46 27	1/XII 1932	»	9,00	—	28	РУГМС	2—6
57	Малый Узень	с. Малый Узень* (с. Малоузенск)	11	376	3 930	50 28	47 37	1/XII 1932	»	24,46	—	15	КУГМС	2—6

58	Большой Узень	г. Новоузенск	34	416	7 480	50°27′	48°08′	25/III 1914	действ.	14,30	—	29	КУГМС	2—6
59	Черненькая	ст. Демьяс*	34	5,4*	159*	51 14*	49 06*	1/VIII 1948	„	62,00	—	—	„	2—4
60	Урал	г. Верхнеуральск	20	2 404	2 720	53 52	59 13	1/XI 1930	„	397,00	—	32	СУГМС	2—9
61	„	пос. Верхне-Кизильский	36	2 311	4 280	53 32	59 05	7/XII 1930 (1/V 1940)	„	354,00	—	27	„	2—4, 5*, 6*
62	„	с. Кизильское	8	2 124	15 900	52 43	58 55	8/VII 1926	„	291,00	—	1	„	2—5
63	„	г. Орск	15	1 836	46 100	51 15	58 36	19/IV 1931 (1/I 1934)	„	186,00	—	—	КУГМС	2—4, 10
64	„	с. Донское	36	1 626	73 900	51 23	56 52	15/VI 1935	„	—	41,00	—	„	2—4
65	„	г. Чкалов	14	1 377*	82 300	51 45	55 07	1/XI 1926	„	83,88	—	48	„	2—10
66	„	с. Татищево	35	1 283	116 000	51 41	54 19	28/V 1935	„	—	39,50	—	„	2—4
67	„	с. Илек	9	1 157	119 000	51 32	53 22	10/XI 1926	„	52,00	—	—	„	2—4
68	„	г. Уральск	36	839	164 000	51 10	51 20	2/I 1937	„	22,50	—	—	УГМС Каз. ССР	2—4
69	„	с. Кушум	17	766	180 000	50 52	51 10	1/IV 1912	„	16,11	—	33	„	2—8, 10
70	„	пос. Мергеневский	35	659	188 000	49 56	51 18	13/VI 1941	„	—	6,00	—	„	2—4
71	„	с. Калмыково	6	392	*191 000*	49 02	51 51	1/XI 1926	„	—14,00	—	—	„	2, 4
72	„	с. Тополи	20	200	*194 000*	47 59	51 38	1/XII 1932	„	—23,00	—	32	„	2—10
73	Миндяк	с. Новобайрамгулово*	33	3*	834*	54 06*	59 03*	1/IV 1931 (1/VII 1948)	„	—	47,00	3	СУГМС	2—5
74	Урляда	г. Верхнеуральск	34	1	550	53 53	59 13	9/X 1930 (1/VI 1947)	„	397,00	—	32	„	2—6
75	Узельга	пос. Узельгинский	34	7	209	53 58	59 14	23/X 1945	„	417,13	45,30	7	„	2—4, 5*
76	Гумбейка	с/х арт. Объединение	36	12	3 460	53 17	59 15	11/I 1932	„	328,50	—	—	„	2—4
77	Зингейка	пос. Браиловский	36	34	798	53 01	59 23	6/XI 1942	„	—	44,00	—	„	2, 4
78	Янгелька	пос. Янгельский	35	3	1 180	53 09	58 59	1/I 1932	„	323,00	—	—	„	2—4
79	Большой Кизил	д. Ишкулова	36	65	886	53 10	58 33	20/XI 1942	„	—	44,50	—	„	2, 3
80	„ „	д. Верхне-Абдряшево	34	31	1 760	52 57	58 46	16/IX 1941	„	—	46,50	—	„	2, 3
81	Карагайлы	с. Старо-Сибаево*	34	16	52,0	52 42	58 33	20/IV 1931 (18/XI 1945)	„	—	46,00	2	„	2—5
82	Большая Караганка	пос. Измайловский	35	30	1 780	52 40	59 19	30/X 1942	„	—	44,00	—	„	2—4
83	Су-Ундук	с. Кваркено	35	111	1 560	52 05	59 45	13/X 1942	„	—	44,00	—	КУГМС	2—4
84	„	с. Севастополь	36	20	5 620	51 46	59 00	6/I 1935	„	—	44,00	—	„	2—5
85	Таналык	с. Самарское	35	112	1 530	52 02	58 09	1/X 1942	„	—	42,00	—	СУГМС	2—4
86	„	с. Малятино	35	11	3 740	51 52	58 39	8/III 1936	„	—	45,50	—	КУГМС	2—5
87	Большой Кумак	пос. Иссергужи	36	56	6 190	51 16	59 04	17/I 1935	„	—	38,48	—	„	2—4
88	Джарлы	с. Адамовка	9	40	2 490	51 31	59 57	23/X 1942	„	—	43,00	—	„	2—4
89	Орь	с Истемес	36	85	1 010	50 55	59 04	1/IX 1945	„	—	42,00	—	„	2—4
90	„	с. Ащебутак*	34	55*	16 700*	51 03*	59 05*	24/X 1948	„	—	41,00	—	„	2
91	„	Биофабрика	34	8	18 100	51 11	58 38	13/I 1932 (24/X 1941)	25/X 1948	185,22	—	8	„	2—5
92	Кугутык	р. п. Домбаровский	11	2,3	713	50 45	59 33	1/XI 1941	действ.	257,11	—	16	„	2—6
93	Сухая Губерля	ст. Губерля*	34	36*	1 580*	51 17*	58 11*	13/XI 1948	„	—	42,00	—	„	2, 4
94	Бердянка	с. Красноярка	35	43	445	51 31	55 21	27/III 1936	„	115,59	—	—	„	2—4
95	Сакмара	с. Юлдыбаево	35	512	2 380	52 21	57 52	1/XI 1942	„	—	43,00	—	СУГМС	2—4
96	„	д. Верхне-Галеева	36	464	3 550	52 08	57 52	13/IV 1931	„	—	45,00	—	„	2—4
97	„	с. Акъюлово	33	377	4 640	51 53	57 32	14/XII 1931 (1/I 1944)	„	—	50,00	6	„	2—5
98	„	р. п. Кувандык	9	349	7 610	51 29	57 20	1/IV 1931	„	198,28	—	—	КУГМС	2—4
99	„	с. Сакмара	34	48	28 700	51 58	55 21	25/III 1920	„	89,50	—	12	„	2—6
100	Крепостной Зилаир	х. Крепостной Зилаир	36	40	656	52 25	57 41	12/V 1928 (22/XII 1934)	„	—	47,50	—	СУГМС	2—4
101	Урман Зилаир	с. Зилаир	19	62	326	52 13	57 24	25/VI 1947	„	434,50	—	35	„	2—6
102	„	с. Акъюлово	34	3	1 250	51 54	57 31	19/XII 1932 (3/XII 1936)	„	—	46,00	5	„	2—5
103	Большой Ик	с. Мраково	11	165	1 650	52 42	56 37	—/VIII 1928	„	—	45,50	26	„	2—6
104	„	с. Исянгулово	36	73	3 500	52 12	56 34	19/X 1942	„	—	41,50	—	„	2, 4
105	„	с. Поляковка	35	33	6 020	51 58	56 35	28/VII 1915	„	134,00	—	—	КУГМС	2—4
106	Большой Сурень	клх. Луч	36	16	1 200	52 08	56 41	1/X 1931	„	—	45,00	—	СУГМС	2—4
107	Салмыш	с. Буланово	35	79	2 710	52 27	55 11	24/XI 1942	„	—	42,00	—	КУГМС	2—4
108	„	с. Биккулово	36	53	6 250	52 19	55 20	12/XII 1931	„	112,73	—	—	„	2—4
109	Каргала	пос. Приютово	34	33	751	51 53	54 56	8/IX 1945	„	88,60	42,00	27	„	2—10
110	Черная	с. Красный Холм*	34	15*	988*	51 35*	54 09*	16/XI 1948	„	72,00	—	1	„	2, 4, 5
111	Илек	пос. Алга*	35	604*	2 650*	49 54*	57 22*	4/VII 1948	„	234,00	—	—	Каз. УГМС	2
112	„	г. Актюбинск	17	501	11 000	50 18	57 14	8/IV 1938	„	201,32	—	25	„	2—10
113	„	пос. Веселый № 1*	34	295*	17 200*	50 59*	55 34*	3/X 1948	„	124,00	—	—	КУГМС	2, 4
114	„	с. Мертвецовка	34	284	19 100	51 03	54 53	20/IX 1926 (1/I 1932)	30/IX 1948	102,00	—	2	„	2, 4, 5
115	„	ст. Чингерлау	34	155	36 400	51 05	54 09	28/III 1944	5/XI 1948	73,75	—	—	Каз. УГМС	2, 4
116	„	пос. Чилик*	34	147*	36 400*	51 07*	54 05*	15/X 1948	„	—	86,00	—	„	2
117	Актасты	пос. Белогорский	33	16	45,0	50 22	57 39	1/I 1946	действ.	—	10,00	21	„	2—6
118	Тересбутак	пос. Белогорский	34	0,5	24,0	50 22	57 40	1/XI 1946	„	—	15,00	16	„	2—5
119	Чаган	пос. Каменный	34	122	4 000	51 38	51 28	1/X 1931	„	32,11	—	26	„	2—6
120	Уил	аул Алты-Карасу	34	381	7 030	49 12	55 52	9/VII 1941	„	—	40,00	2	„	2—5
121	„	аул Тал-Тогай	34	185	*18 900*	49 14	54 36	5/VI 1936	„	—	43,00	26	„	2—6
122	Эмба	с. Родники	33	670*	316	49 11	58 27	4/XI 1946	„	—	13,00	17	„	2—6
123	„	с. Жаркамыс	33	398	26 000	47 56	56 28	18/VI 1941	„	—	11,00	—	„	2—4
124	„	уроч. Дюсеке	34	93	38 800	47 04	54 03	6/VIII 1932	„	—13,50		—	„	2, 3
125	Эмба, протока Бахаш	уроч. Дюсеке	34	—	—	46 54	54 06	5/V 1937	„	—12,46	—	4	„	2, 3, 5
126	Темир	клх. Ленинский	34	72	5 290	48 55	57 14	30/VII 1932	„	—	44,00	30	„	2—7

ОПИСАНИЯ ГИДРОМЕТЕОРОЛОГИЧЕСКИХ СТАНЦИЙ И ПОСТОВ, СВЕДЕНИЯ ПО КОТОРЫМ ПОМЕЩЕНЫ В ЕЖЕГОДНИКЕ

Описания станций и постов содержат основные сведения о местоположении, краткую характеристику режима реки на участке станции (поста), сведения об отметках постовых устройств и местоположении гидростворов по состоянию на 31/XII данного года.

Полные описания приводятся лишь для станций и постов, материалы по которым публикуются впервые, для остальных даются дополнения о вновь установленных реперах, об изменении отметок постовых устройств, о вновь оборудованных гидростворах.

Ниже приведены общие сведения о высотных отметках реперов и нулей графиков водомерных постов. Подробные сведения о марках и реперах, от которых получены отметки постовых устройств станций, указаны в описаниях отдельных станций.

Высотные отметки станций и постов приведены в следующих системах отметок:

Станции и посты №№ 3, 4, 7, 9, 10, 16, 18, 19, 26, 34, 37, 43, 55, 112 — в системе абсолютных уравненных отметок ГГГГУ (каталог ГГГГУ НКТП 1934 г. и дополнение к нему 1935 г.), т. е. в единой уравненной государственной высотной системе над нулем Кронштадского футштока.

Станции и посты №№ 1, 2, 5, 6, 8, 11—15, 17, 20—25, 28, 30—33, 35, 36, 39—42, 44—54, 56—63, 65, 67—69, 71, 72, 74—76, 78, 91, 92, 94, 98, 99, 101, 105, 108—111, 113—115, 119, 124, 125 — в различных системах абсолютных отметок.

Станции и посты №№ 27, 29, 38, 64, 66, 70, 73, 77, 79—90, 93, 95—97, 100, 102—104, 106, 107, 116—118, 120—123, 126 — в системе условных отметок, самостоятельных для каждой станции или поста.

3. р. Большой Черемшан — пос. Ивановка. 16/VII 1948 г. на левом берегу, в створе водпоста, в 8 *м* от жел.-бет. репера № 1, КУГМС, 1941 г. установлен дер. репер № 5, КУГМС, с отметкой 64,845 *м* абс., переданной нивелировкой IV кл. от жел.-бет. репера № 1, с отметкой 64,763 *м* абс. Дер. репер № 2, КУГМС, с отметкой 64,905 *м* абс., 16/VII 1948 г. уничтожен.

В Списке станций и постов расстояние от устья и широта уточнены.

4. р. Большой Черемшан — г. Мелекесс. В Списке станций и постов расстояние от устья уточнено.

11. р. Кондурча — с. Кошки. Гидроствор № 1 расположен в 0,5 *км* (540 *м*) выше водпоста, оборудован ездовым тросом и лодкой. 20/VI 1948 г. пост переведен из 35 типа в 33 тип.

12. р. Кондурча — пос. Украинка. На ход уровня оказывает влияние вышерасположенная мельница, построенная в 1948 г. В данном выпуске Ежегодника дополнительно приведены измеренные расходы воды за 1947 г.

16. р. Самара — с. Елшанка. 30/V 1948 г. на левом берегу, в створе водпоста, на месте уничтоженного мет. репера № 5, КУГМС, 1939 г., с отметкой 62,545 *м* абс., установлен репер — рельс № 6, КУГМС, с отметкой 61,870 *м* абс., переданной нивелировкой IV кл. от мет. репера № 4, НВП, 1937 г., в створе водпоста, существовавшего до 1939 г. (в 44 *м* выше по течению), с отметкой 65,790 *м* абс.

Гидростворы: № 1 — в 44 *м* выше водпоста (створ старого водпоста) и № 2 — в 114 *м* выше водпоста, вследствие косоструйности, заброшены. Измерения расходов воды производились в гидростворах: № 3 — в створе водпоста и № 4 — в 3 *км* выше водпоста. Гидроствор № 4 учитывает сток р. Самары полностью, а в наиболее высокие половодья в него попадают воды р. Боровки (3—5%).

29. р. Большой Кинель — с. Азаматово. В списке станций и постов расстояние до устья, площадь водосбора и долгота уточнены. 28/VII 1948 г. станция переведена из 8 типа в 11 тип.

30. р. Большой Кинель — ст. Заглядино. Пост расположен в 2 *км* к В от станции, в 400 *м* выше впадения р. Большая Кисла.

Водпост находится на левом берегу, состоит из жел. свай и жел.-бет. репера (труба) № 1, КУГМС, 1948 г., в створе водпоста, с отметкой 82,488 *м* абс., переданной нивелировкой IV кл. от марки № 1652 ГУГСК НКВД, в левобережном устое нижнего ж.-д. моста, с юго-восточной стороны, с отметкой 84,742 *м* абс.

Отметка нуля графика 72,50 *м* абс.

Температура воды измеряется в створе водпоста у левого берега. Толщина льда измеряется на середине реки.

В 50 *м* выше водпоста, на изгибе реки, происходит размыв левого берега и намыв правого берега.

Выше водпоста находится мельничная плотина.

32. р. Большой Кинель — р. п. Тимашево. В 1948 г. гидростворy в 37 *м* выше водпоста придан № 4.

37. р. Сызрань — с. Репьевка. 28/X 1948 г. на левом берегу, в створе водпоста, в 350 *м* от сваи № 1, установлен жел. репер № 8, КУГМС, с отметкой 53,823 *м* абс., переданной нивелировкой IV кл. от жел.-бет. репера № 4, КУГМС, 1941 г., в створе водпоста, существовавшего до 1944 г. (в 0,5 *км* ниже по течению), с отметкой 53,885 *м* абс. Жел. репер № 7, КУГМС, 1946 г., с отметкой 51,962 *м* абс., поврежден в половодье и 25/V 1948 г. уничтожен.

39. р. Чагра — с. Новотулка. 7/VII 1948 г. на левом берегу, в створе водпоста, установлен жел. репер № 7, КУГМС, с отметкой 35,788 *м* абс., переданной нивелировкой IV кл. от мет. репера № 5, КУГМС, 1935 г., в створе водпоста, с отметкой 37,101 *м* абс.

Дер. репер № 1, КУЕГМС, 1932 г., с отметкой 37,093 *м* абс., 6/VII 1948 г. уничтожен. Гидроствор № 1 совпадает со створом водпоста, оборудован ездовым тросом и мет. воротом. 28/VII 1948 г. пост из 36 типа переведен в 33 тип.

42. р. Большой Иргиз — с. Клевенка. В течение летней межени русло реки, в 25—45 *м* выше гидроствора № 2, было перегорожено плетнем с окнами.

43. р. Большой Иргиз — г. Пугачев. 6/XI 1948 г. на правом берегу, в створе водпоста, на месте уничтоженного в 1948 г. жел.-бет. репера № 1, КУГМС, 1942 г., с отметкой 31,500 *м* абс., установлен репер — рельс № 3, КУГМС, с отметкой 31,693 *м* абс., переданной нивелировкой IV кл. от потайного репера (рельс) № 2, КУГМС, 1942 г., в створе водпоста, с отметкой 30,590 *м* абс. Потайному реперу КУГМС, 1942 г., придан номер в 1948 г.

В 1948 г. впервые производились измерения расходов воды. Гидроствор № 2 (паводочный) расположен в 14,2 *км* ниже водпоста. Водпост гидроствора не увязан с основным водпостом.

45. р. Большой Иргиз — с. Малая Быковка. 12/X 1948 г. на левом берегу, в створе водпоста, установлен жел. репер № 4, КУГМС, с отметкой 26,830 *м* абс., переданной нивелировкой IV кл. от жел.-бет. репера № 2, КУЕГМС, 1935 г., в створе водпоста, с отметкой 27,742 *м* абс. Потайному реперу (камень), 1932 г., придан № 3 в 1948 г.

48. р. Чалыкла — р. п. Озинки. 23/IV 1948 г. ниже водпоста восстановлена временная плотина, создающая подпор в створе водпоста и выше.

Расходы воды в 1947—1948 гг. измерялись в створе водпоста (гидроствор № 1) и во временных гидростворах в 2 *км* (№ 3) и в 2,5 *км* (№ 2) выше водпоста.

Пост переведен из 34 типа в 8 тип.

50. р. Терешка — с. Поповка. С июля 1948 г. уровень искажен работой вышерасположенной гидросиловой установки.

52. р. Казанла — с. Куриловка. В 3,8 *км* ниже водпоста находится мельничная перемычка, создающая переменный подпор на гидростворе, расположенном в 3,5 *км* ниже водпоста, вследствие чего уровни гидроствора и основного водпоста несравнимы. Плотина в половодье размывается полностью или частично.

54. р. Курдюм — с.Новая Липовка. 1/X 1948 г. на правом берегу, в 1 *м* ниже водпоста, установлен жел.-бет. репер № 11, с отметкой 24,802 *м* абс., переданной нивелировкой IV кл. от сваи № 1, с отметкой 23,883 *м* абс. (свая устойчивая). Жел.-бет. репер № 10, КУГМС, с 1946 г., с отметкой 24,511 *м* абс., летом 1948 г. поврежден.

55. р. Еруслан — с. Красный Кут. В летний период на участке поста вода из реки забиралась для орошения.

56. р. Еруслан — с. Песчанка. Гидростворы расположены: № 1 — в створе водпоста, № 2 — в 75 *м* ниже водпоста.

57. р. Малый Узень — с. Малый Узень. Станция из 8 типа переведена в 11 тип. Наименование станции уточнено.

58. р. Большой Узень — г. Новоузенск. В летний период вода из реки забиралась для орошения.

Гидроствор № 1 расположен в створе водпоста, № 2 — в 3,85 *км* ниже водпоста.

59. р. Черненькая — ст. Демьяс. Пост расположен в 3 *км* от станции.

Водпост находится на левом берегу, в водохранилище, в сфере подпора от нижерасположенной (в 22 *м*) плотины, состоит из жел.-бет. репера № 1, КУГМС (зацементированный штырь), в здании водокачки, с отметкой 71,308 *м* абс., и постоянных реек на ледоограждающем сооружении плотины. Отметка реперу № 1 передана нивелировкой IV кл. от репера № 180, в стене водонапорной башни ст. Демьяс, с отметкой 90,152 *м* абс.

Отметка нуля графика 62,00 *м* абс.

Гидроствор расположен в 0,8 *км* ниже водпоста и оборудован сваями и репером, с отметкой 69,130 *м* абс., переданной нивелировкой IV кл. от репера № 1.

Расходы воды не измерялись. Ввиду зарегулированности реки измерение расходов возможно только в период половодья.

Температура воды измеряется в створе водпоста, у левого берега в стоячей воде. В результате выхода в русле реки грун-

товых вод в осенний период, после ледостава, имеют место положительные значения температур воды. Толщина льда измеряется в створе водпоста на середине реки.

В летнее время река представляет ряд водохранилищ, изолированных друг от друга плотинами и перемычками.

61. р. Урал — пос. Верхне-Кизельский. Гидроствор № 1 расположен в створе водпоста. В данном выпуске Ежегодника дополнительно приведены измеренные расходы воды за 1944—1948 гг. по данным Управления водопровода, канализации и гидротехнических сооружений г. Магнитогорска.

64. р. Урал — с. Донское. 22/VIII 1948 г. вследствие размыва правого берега водпост перенесен на 38 *м* выше существовавшего водпоста. Новый водпост состоит из мет. свай и репера (рельс) № 5, КУГМС, в створе водпоста, с отметкой 49,550 *м* усл., переданной нивелировкой IV кл. от дер. репера № 3, КУГМС, 1942 г., в створе водпоста, с отметкой 49,560 *м* усл. Репер № 3 23/VIII 1948 г. уничтожен.

65. р. Урал — г. Чкалов. Станция расположена на южной окраине города.

До 1/I 1948 г. водпост находился на левом берегу, на территории «Зауральной рощи», и состоял из свай и жел.-бет. репера № 1, УУРТ, 1926 г., в створе водпоста, с отметкой 90,532 *м* абс.

Отметка нуля графика была принята 84,00 *м* абс.

1/I 1948 г. вследствие затопляемости левого берега на участке станции, водпост был перенесен на 1,1 *км* (1080 *м*) ниже по течению. Новый водпост свайный, расположен на правом берегу, в 240 *м* ниже городской водокачки, имеет 2 репера: жел. репер № 2, КУГМС, 1947 г., в каменной стене жилого дома, в 7 *м* ниже водпоста, с отметкой 91,480 *м* абс. и жел.-бет. репер № 3, КУГМС, 1948 г., в створе водпоста, с отметкой 95,096 *м* абс. Отметки репером переданы нивелировкой IV кл., КУГМС, 5/I 1947 г., от жел.-бет. репера № 1, УУРТ, 1926 г., с отметкой 90,532 *м* абс.

Отметка нуля графика нового водпоста 83,88 *м* абс. определена в результате параллельных наблюдений над уровнем воды на обоих водпостах за период 1/I—31/XII 1947 г.

Температура воды измеряется в створе водпоста в 2 *м* от берега. Толщина льда измеряется в гидростворе № 6 у берега и на середине реки.

Единичные пробы воды для определения мутности и химического состава берутся в межень в гидростворе № 6 на 0,1—0,5 ширины реки от левого берега. В половодье пробы берутся в створе водпоста на 0,7 ширины реки.

Гидростворы расположены: № 4 (паводочный) — в 1,8 *км* ниже водпоста, № 6 (меженний) — в 240 *м* выше водпоста (в 840 *м* ниже старого водпоста), и № 7 — в 0,9 *км* выше водпоста. Гидростворы № 6 и 7 оборудованы ездовым тросом и лодкой.

В период ледохода ниже и выше водпоста происходят заторы льда. Зимой в начале ледостава наблюдается большое количество шуги. Участок станции находится в сфере переменного подпора от р. Сакмара, впадающей в р. Урал в 8,6 *км* ниже водпоста.

В Списке станций и постов расстояние уточнено.

66. р. Урал — с. Татищево. 18/VII 1948 г. на правом берегу, в створе водпоста, установлен жел.-бет. репер № 3, КУГМС, с отметкой 50,256 *м* усл., переданной нивелировкой IV кл. от дер. репера № 1, УЕГМС, 1935 г., в створе водпоста, с отметкой 50,000 *м* усл. Репер № 1 21/VII 1948 г. уничтожен.

67. р. Урал — с. Илек. 9/VII 1948 г. на левом берегу, в створе водпоста, в 12 *м* от здания конторы рыбного завода, установлен мет. репер № 4, КУГМС, с отметкой 63,016 *м* абс., переданной нивелировкой IV кл. от дер. репера № 2, 1935 г., в створе водпоста, с отметкой 60,770 *м* абс. Репер № 2 11/VII 1948 г. уничтожен.

72. р. Урал — с. Тополи. 21/IX 1948 г. на правом берегу, в 60 *м* ниже створа водпоста, установлен потайной мет. репер № 5, Каз. УГМС, с отметкой —11,964 *м* абс., переданной нивелировкой IV кл. от репера № 4, Каз. УГМС, 1943 г., в створе водпоста, с отметкой —14,680 *м* абс. Исходная марка № 913 ГГУ, 1931 г., в стене церкви с. Тополи, с отметкой —12,798 *м* абс., 15/VII 1947 г. уничтожена.

Вследствие непрерывного разрушения правого берега в створе водпоста в январе 1948 г. водпост перенесен на 111 *м* ниже по течению. Нивелировкой установлено, что падение реки не превышает точности отсчета по рейке, т. е. менее 1 *см*.

Отметка нуля графика поэтому осталась без изменения.

73. р. Миндяк — с. Новобайрамгулово. Пост расположен в 75 *м* к ЮЗ от с. Новобайрамгулово, в 2,3 *км* ниже устья р. Шагарка.

Водпост находится на левом берегу, в 100 *м* ниже дер. моста, состоит из свай и грунтового репера № 1, постоянного типа, СУГМС, 1948 г., в створе водпоста, с отметкой 50,000 *м* усл.

Отметка нуля графика 47,00 *м* усл.

Температура воды и толщина льда измеряются в створе водпоста.

Гидроствор № 1 расположен в створе водпоста.

Зимой наблюдаются наледи, полыньи, заторы при ледоходе.

74. р. Урляда — г. Верхнеуральск. В апреле 1948 г., в 150 *м* выше основного водпоста, открыт верхний уклонный пост; нижний уклонный — совмещен с основным водпостом.

Пост в подпоре от р. Урал.

75. р. Узельга — пос. Узельгинский. В результате произведенной 28/X 1948 г. привязки реперов водпоста к жел.-бет. реперу № 4, СУГМС, 1939 г., в створе водпоста г. Верхнеуральск, с отметкой 400,111 *м* абс., репер № 1, СУГМС, 1945 г., получил отметку 421,833 *м* абс., вместо 50,000 *м* усл.

Отметка нуля графика 417,13 *м* абс., вместо 45,30 *м* усл.

78. р. Янгелька — пос. Янгелька. В половодье 1947 г. при ледоходе репер № 2, СУГМС, 1940 г., поврежден. Отметка репера № 2 стала 326,478 *м* абс., вместо 326,484 *м* абс.

Пост переведен из 36 типа в 35 тип.

79. р. Большой Кизил — д. Ишкулова. 27/VII 1948 г. установлен жел.-бет. репер № 2, СУГМС, постоянного типа, с отметкой 50,678 *м* усл., полученной от дер. репера № 1, СУГМС, 1942 г., с отметкой 50,000 *м* усл.

81. р. Карагайлы — с. Старо-Сибаево. Наименование поста уточнено.

90. р. Орь — с. Ащебутак. Пост расположен в 1 *км* к З от села и в 1,5 *км* ниже впадения р. Ащебутак (Тута)).

Водпост находится на правом берегу, в 300 *м* выше водокачки, состоит из свай и жел. репера № 1, КУГМС, 1948 г., в створе водпоста, с отметкой 50,000 *м* усл.

Отметка нуля графика 41,00 *м* усл.

Гидроствор № 1 расположен в створе водпоста. Расходы воды не измерялись.

Русло реки деформируется.

92. р. Кугутык — р. п. Домбаровский. Гидростворы расположены: № 1 (меженний) — в створе водпоста, № 2 (паводочный) — в 0,9 *км* ниже водпоста.

93. р. Сухая Губерля — ст. Губерля. Пост расположен в 1,5 *км* к СЗ от станции, в 3 *км* ниже впадения правобережного притока р. Губерля.

Водпост находится на левом берегу, состоит из мет. свай и репера № 1, КУГМС, (насечка на камне), в створе водпоста, с отметкой 233,154 *м* абс., переданной нивелировкой IV кл., КУГМС, 27/VI 1949 г., от марки № 7577, ВСНХ, в каменной водосточной трубе ж.-д. на 282,8 *км* ст. Халилово-Губерля, с отметкой 268,638 *м* абс.

Отметка нуля графика 225,15 *м* абс.

В 70 *м* ниже водпоста имеется разрушенная каменная перемычка. В 100 *м* выше водпоста русло разделяется на два рукава песчанным островом, заросшим кустарником. Левый рукав перекрыт каменной перемычкой с целью подъема уровня воды в межень для водокачки. В период ледохода в 70 *м* выше водпоста наблюдаются заторы льда.

Температура воды, толщина льда измеряются в створе водпоста на середине реки.

Расходы воды не измерялись.

94. р. Бердянка — с. Красноярка. 1/VII 1948 г. на левом берегу, в створе водпоста, установлен мет. репер № 6, КУГМС, с отметкой 120,599 *м* абс., переданной нивелировкой IV кл. от дер. репера № 1, УЕГМС, 1936 г., в створе водпоста, с отметкой 122,091 *м* абс. Репер № 1 3/VII 1948 г. уничтожен.

98. р. Сакмара — р. п. Кувандык. 12/VI 1948 г. водпост переоборудован в свайный.

99. р. Сакмара — с. Сакмара. 8/VIII 1948 г. на правом берегу, в створе водпоста, установлен жел. репер № 6 КУГМС, с отметкой 97,980 *м* абс., переданной нивелировкой IV кл., от мет. репера № 3, УЕГМС, 1936 г., в створе водпоста, с отметкой 98,015 *м* абс. Репер № 5 9/VIII 1948 г. уничтожен.

101. р. Урман Зилаир — с. Зилаир. Гидроствор № 2 расположен в 88 *м*, № 3 — в 75 *м* ниже водпоста.

105. р. Большой Ик — с. Поляковка. 7/VIII 1948 г. на правом берегу, в 150 *м* ниже водпоста установлен мет. репер № 4, КУГМС, с отметкой 142,018 *м* абс., переданной нивелировкой IV кл., от репера № 1, ОГЗУ, 1915 г.— засечка на скале, в 5,3 *м* ниже водпоста, с отметкой 142,040 *м* абс. 9/VIII 1948 г. водпост капитально переоборудован: вместо наклонной рейки установлена стационарная рейка № 1 и 5 свай, из них 3 — на левом берегу, вследствие каменистого грунта правого берега.

107. р. Салмыш — с. Буланово. 30/VII 1948 г. на правом берегу, в створе водпоста, установлен жел.-бет. репер № 3, КУГМС, с отметкой 50,182 *м* усл., переданной нивелировкой

IV кл., от дер. репера № 1, КУГМС, 1942 г., в створе водпоста, с отметкой 50,000 *м* усл. Репер № 1 2/VIII 1948 г. уничтожен.

108. р. Салмыш — с. Биккулово. 2/VIII 1948 г. на правом берегу, в створе водпоста, установлен жел. репер № 2, КУГМС, с отметкой 119,568 *м* абс., переданной нивелировкой IV кл., от мет. репера № 1, КУГМС, 1947 г., в створе водпоста, с отметкой 118,981 *м* абс. Репер № 1 3/VIII 1948 г. уничтожен.

109. р. Каргала — пос. Приютово. В результате произведенной 19/VI 1948 г. привязки реперов водпоста к стенному реперу № 1756, в здании водонапорной башни ст. Каргала, с отметкой 113,735 *м* абс., (МАГП), репера получили отметки: репер № 1 96,595 *м* абс., вместо 50,000 *м* усл.; репер (рельс) № 2, КУГМС, 1947 г. 97,603 *м* абс., вместо 51,008 *м* усл.; потайной репер № 3, КУГМС, 1947 г. 95,391 *м* абс., вместо 48,796 *м* усл. и нуль графика 88,60 *м* абс., вместо 42,00 *м* усл.

В течение всей зимы толщина льда измерялась в 200 *м* ниже водпоста.

110. р. Черная — с. Красный Холм. Пост расположен на южной окраине села.

Водпост находится на правом берегу, в 150 *м* ниже временного дер. моста, и состоит из жел. свай и двух реперов в створе водпоста. Основной жел. репер № 1, КУГМС, 1948 г., на правом берегу, с отметкой 77,598 *м* абс., жел. репер № 2, КУГМС, 1948 г., на левом берегу, с отметкой 77,503 *м* абс. Отметки репером переданы нивелировкой IV кл., КУГМС, от марки № 3391, с отметкой 77,218 *м* абс., и марки № 445, с отметкой 76,548 *м* абс., в цоколе церкви с. Красный Холм (Приво АФГТ).

Отметка нуля графика 72,00 *м* абс.

Толщина льда измеряется в створе водпоста на середине реки.

Гидростворы расположены: № 1 (паводочный) — в створе водпоста, № 2 — в 0,9 *км* ниже водпоста.

В период ледохода выше и ниже водпоста наблюдаются заторы льда.

Участок поста находится в сфере переменного подпора р. Урал.

111. р. Илек — пос. Алга. Пост расположен в 1,5 *км* вниз по течению реки от поселка.

Водпост находится на левом берегу, в плесе, состоит из свай и двух реперов Каз. УГМС, 1948 г., в створе водпоста на том же берегу: основной мет. репер № 1, с отметкой 242,142 *м* абс., и потайной репер № 2, с отметкой 241,780 *м* абс. Отметки реперам переданы нивелировкой II кл. от марки № 465 МВД, 1905 г., с отметкой 254,772 *м* абс., в цоколе водонапорного здания ст. Тамды.

Отметка нуля графика 234,00 *м* абс.

В летний период вода используется для орошения полей.

112. р. Илек — г. Актюбинск. 19/XI 1948 г. на левом берегу, в створе водпоста, установлен Каз. УГМС мет. репер № 5, с отметкой 208,730 *м* абс., и потайной жел. репер № 6, в 8 *м* выше репера № 5, с отметкой 207,980 *м* абс.. Отметки реперам переданы от мет. репера № 4, Каз. УГМС, 1940 г., в створе водпоста, с отметкой 208,329 *м* абс.

113. р. Илек — пос. Веселый № 1. Пост расположен в 0,5 *км* к СЗ от поселка, в 4 *км* выше впадения р. Белая.

Водпост находится на левом берегу, в 90 *м* ниже дер. моста, состоит из жел. свай и двух жел.-бет. реперов КУГМС, 1948 г., в створе водпоста на том же берегу: основной репер № 1, с отметкой 131,478 *м* абс., и репер № 2, с отметкой 129,970 *м* абс. Отметки переданы нивелировкой IV кл. 5/X 1948 г. КУГМС от марки ГШ 1905 г. без номера, в цоколе здания вокзала ст. Ак-Булак в 5 *км* от водпоста на противоположном берегу, с отметкой 142,873 *м* абс.

Отметка нуля графика 124,00 *м* абс.

Толщина льда измеряется в створе водпоста, у левого берега и на середине реки.

Русло реки деформируется.

114. р. Илек — с. Мертвецовка. 1/X 1948 г. пост закрыт, ввиду отдаленности его от населенного пункта и заливаемости в половодье.

116. р. Илек — пос. Чилик. Пост расположен у поселка, в 8 *км* вниз по течению реки от поста на р. Илек ст. Чингерлау, закрытого 5/XI 1948 г.

Водпост находится на левом берегу, состоит из свай и двух реперов Каз. УГМС, 1948 г., в створе водпоста,на том же берегу. Основной жел. репер № 1, с отметкой 100,00 *м* усл., и потайной жел. репер № 2, УГМС, в 5 *м* от репера № 1 в сторону реки, с отметкой 97,878 *м* усл.

Отметка нуля графика 86,00 *м* усл.

Гидроствор № 1 расположен в створе водпоста, оборудован лодочной переправой. Расходы воды не измерялись.

Русло реки деформируется.

123. р. Эмба — с. Жаркамыс. Мет. репер № 2, Каз. УГМС, 1946 г., с отметкой 17,830 *м* усл., в 1947 г. уничтожен.

ТАБЛИЦА 2

ЕЖЕДНЕВНЫЕ УРОВНИ ВОДЫ

Таблица содержит сведения о средних суточных, средних, высших и низших месячных и годовых высотах уровня воды, выраженных в сантиметрах над нулем графика.

Среднее суточное значение уровня воды, как правило, вычислено из двух- или четырехсрочных наблюдений. Периоды одно-, трех- и многосрочных (5 и более раз в сутки) наблюдений оговорены в примечаниях под таблицами.

Независимо от числа сроков наблюдений, среднее суточное значение уровня определено как простое арифметическое среднее из всех наблюденных в течение суток значений уровня воды. Значения высшего и низшего уровней выбраны из всех измерений уровня воды, произведенных на водомерном посту в течение данного года.

Если высший и низший уровень наблюдался в году много раз не подряд, то в таблице дана первая дата его и все месяцы с указанием (в скобках) числа дней, в течение которых он в данном месяце встречался.

Пропуски наблюдений там, где это представлялось возможным сообразно с ходом уровня воды, интерполированы или восполнены по графикам связи с соседними водпостами.

Наблюдавшиеся основные явления ледового режима в таблицах отмечены условными знаками, поставленными справа от значения уровня.

В примечаниях под таблицей даны сведения, поясняющие и дополняющие ее содержание.

Обычный зимний режим уровня воды данного года на многих реках бассейна Нижней Волги, в отличие от прошлых лет, нарушен половодьем, происшедшим вследствие большой оттепели, сопровождавшейся дождями.

Зимнее половодье 1948 г. ясно выражено на реках: Самара с ее южными притоками, Иргиз, Урал, Сакмара и др., очень слабо на рр. Большой Черемшан, Сок, Узень и др. Зимнее половодье началось в первых числах января и достигло максимума 11—15/I, подъем происходил исключительно интенсивно, спад постепенно. Наибольшей высоты паводочная волна наблюдалась на р. Большой Иргиз — с. Большая Глушица (5 *м*). Зимнее половодье на ряде рек сопровождалось ледоходом (рр. Самара, Чапаевка, Чагра, Большой Иргиз), на некоторых реках отмечались только подвижки льда, появление закраин или вода поверх льда.

Условные обозначения

) — забереги; : — сало; * — шуга и донный лед; о — ледоход редкий; • — ледоход густой и средний; [— ледостав; ‖ — вода течет поверх льда; п — подвижка льда; прсх — река пересохла; прмз — река перемерзла; — (тире) — сведения отсутствуют или забракованы; курсив — сведения сомнительны.

1. р. АХТАЙ — с. КАРАВАЕВО

Отм. нуля графика 69,00 *м* абс.

Число	I	II	III	IV	V	VI	VII	VIII	IX	X	XI	XII
1	98	106	104	112	146	59	56	59	57	57	60	67
2	102	107	106	112	137	58	56	60	57	56	58	68
3	102	107	106	114	116	58	56	59	58	56	58	66
4	100	107	108	114	106	58	55	58	57	56	57	70
5	101	108	109	115	96	57	55	57	57	56	57	69
6	104	111	109	117	90	57	55	57	58	56	57	70
7	105	111	110	121	85	57	56	62	57	58	58	73
8	102	111	111	129	82	57	58	65	57	57	60	74
9	102	110	111	146	78	57	58	64	57	56	66	76
10	102	109	111	162	76	57	58	61	57	56	74	82
11	106	108	108	235	72	57	56	59	57	56	84	78
12	109	108	96	402•	71	58	56	58	58	57	72	82
13	112	108	95	399o	70	58	56	58	57	57	72):	83
14	115	107	99	328o	69	58	55	56	57	56	86):	82
15	116	107	102	273o	68	58	55	56	56	58	70	79
16	114	106	104	344o	68	58	55	55	55	61	67	77
17	110	104	104	378•	69	58	55	54	55	60	64	79
18	108	103	106	342•	66	58	55	54	55	62	64	79
19	106	102	108	290	64	60	55	54	55	64	64	80
20	106	102	109	287	64	60	55	54	55	64	62	81
21	108	101	110	299	64	59	55	54	55	62	61	82
22	108	100	111	170	64	58	54	53	55	62	61	85
23	107	100	112	132	65	58	54	53	57	62	61)	88
24	106	100	112	154	64	57	54	53	60	63	60)	88
25	104	100	114	128	64	56	54	54	60	63	64)	88
26	103	100	113	110	63	54	54	54	60	64	66)	88
27	103	101	113	105	62	54	54	54	60	64	69	90
28	103	103	112	148	61	55	54	56	59	63	64	90
29	104	104	111	144	60	56	54	57	59	61	64	92
30	106		112	153	61	56	54	58	58	60	63	92
31	106		113		60		58	57		58		92
Средн.	106	105	108	202	77	57	55	57	57	59	65	80
Высш.	117	111	114	478	152	62	59	66	61	65	89	92
Низш.	98	100	94	100	59	54	54	53	55	56	57	63

Средний годовой 86. Высший 478 13/IV. Низший 53 22—25/VIII.

11/IV лед подняло. 12, 13—16/IV заторы льда выше водпоста. 15—22, 27—29/XI полыньи.

2. р. БЕЗДНА — с. НИКОЛЬСКОЕ

Отм. нуля графика 52,80 *м* абс.

Число	I	II	III	IV	V	VI	VII	VIII	IX	X	XI	XII
1	154	164	139	171	170	170	148	142	146	143	157)	168
2	152	164	137	171	168	171	148	142	146	144	152	168
3	150	164	137	171	187	168	149	142	146	145	151	167
4	148	164	137	171	181	167	147	144	146	145	151	166
5	152	164	139	172	181	170	148	146	146	146	148	166
6	158	164	138	174	176	173	148	146	146	146	148	167
7	163	165	140	175	168	173	146	146	146	146	148	170
8	164	164	141	176	168	170	146	147	146	146	148	171
9	165	166	138	176	168	166	148	148	146	146	150	168
10	164	166	141	177	168	166	145	149	144	144	153	168
11	162	165	139	184	164	166	142	149	144	146	155)	168
12	162	164	142	245	164	166	142	146	145	146	158)	168
13	163	163	142	343	163	164	142	148	146	146	160)	168
14	162	159	138	377	167	166	144	148	146	146	163)	166
15	162	155	193	336	168	167	145	149	144	150	162)	166
16	162	152	238	342	168	166	144	150	145	156	162)	166
17	162	150	212	345	165	166	144	150	145	158	162)	166
18	160	149	189	358	164	166	144	150	145	158	158)	166
19	162	147	160	326	166	168	144	149	142	158	160)	168
20	162	146	149	280	163	168	143	148	142	158	163)	169
21	166	146	152	226	166	167	143	146	139	158	164)	169
22	164	146	158	203	168	165	144	146	138	158	164)	169
23	164	146	171	204	170	161	145	146	138	158	169)	169
24	164	148	167	214	172	158	145	146	140	158	169)	169
25	164	148	170	210	172	157	143	146	143	158	170)	169
26	164	148	171	201	172	154	143	146	142	158	172)	168
27	164	144	171	176	174	154	143	146	142	158	172)	168
28	164	139	170	168	174	155	144	146	142	158	172	168
29	166	138	168	168	175	152	146	146	142	158	172	168
30	167		171	160	170	148	144	146	142	158	172	164
31	167		171		168		144	146		158		164
Средн.	161	155	159	227	170	164	145	147	144	152	160	168
Высш.	167	166	249	387	188	173	150	150	146	160	172	173
Низш.	148	138	136	158	162	148	142	142	138	143	148	164

Средний годовой 163. Высший 387 14/IV. Низший 136 9/III.

15—18/III, 12/IV открыты щиты вышерасположенной мельничной плотины. Весеннего ледохода не было, лед растаял на месте.

3. р. БОЛЬШОЙ ЧЕРЕМШАН — пос. ИВАНОВКА

Отм. нуля графика 54,76 *м* абс.

Число	I	II	III	IV	V	VI	VII	VIII	IX	X	XI	XII
1	81	93	95	101	478	104	48	47	43	60	86	117
2	81	91	95	101	471	99	49	47	42	61	87	109
3	80	90	96	100	490	95	50	46	42	61	86	100
4	80	91	96	99	518	92	52	46	43	60	84	100
5	80	92	93	100	532	88	53	47	44	58	81	107
6	79	93	93	101	523	84	54	47	45	57	72	108
7	82	94	93	105	496	78	56	47	45	57	69	115
8	88	94	93	105	470	69	56	47	46	57	66	113
9	90	94	93	104	442	63	58	53	46	58	64	110
10	94	94	94	107	415	58	59	61	46	66	64	110
11	98	94	94	178o	373	56	58	65	46	67	70	100
12	100	94	94	266o	357	54	55	74	47	62	87	98
13	100	94	94	384o	324	52	54	80	48	59	100	98
14	100	93	94	390o	292	50	54	82	49	62	109	97
15	100	93	91	404•	268	48	52	80	48	64	114):	98
16	100	92	91	455•	243	48	50	76	48	62	116):	98
17	101	92	90	590•	232	45	49	68	48	56	116):	98
18	101	92	90	684o	226	41	50	66	47	54	106):	95
19	102	92	90	742	213	41	51	66	49	58	98	94
20	103	92	91	778	197	42	51	62	50	58	92	94
21	104	92	92	799	183	43	50	57	50	60	88	92
22	104	92	92	798	170	43	50	55	51	66	84	89
23	102	93	94	790	160	44	50	54	52	68	83	88
24	101	93	94	775	152	46	50	54	52	67	81	88
25	100	94	100	746	142	49	51	50	52	73	79:	86
26	100	94	100	695	137	48	51	50	54	76	82)	86
27	100	94	101	640	131	46	50	49	55	78	86	87
28	97	93	100	588	124	45	50	48	56	80	90	88
29	95	94	100	542	118	45	50	46	56	82	106	86
30	95		101	503	112	46	50	46	56	84	112	83
31	95		101		106		48	44		86		86
Средн.	95	93	95	426	293	59	52	57	49	65	89	97
Высш.	104	94	105	803	534	105	59	82	57	86	116	118
Низш.	79	90	90	99	106	41	47	44	42	53	64	82

Средний годовой 122. Высший 803 21/IV. Низший 41 18—19/VI.

8—10/IV закраины. 27/XI—14/XII полынья.

4. р. БОЛЬШОЙ ЧЕРЕМШАН — г. МЕЛЕКЕСС

Отм. нуля графика 45,00 *м* абс.

Число	I	II	III	IV	V	VI	VII	VIII	IX	X	XI	XII
1	309	319	322	331	600	312	268	268	263	270	291	336
2	310	318	322	332	582	310	268	267	263	272	290	335
3	316	317	322	332	579	307	268	267	262	273	288	333
4	308	316	320	332	587	304	269	266	262	274	287	332
5	307	316	320	332	604	302	270	266	262	273	284	333
6	308	316	321	332	610	298	268	268	262	272	280	333
7	308	318	322	334	599	296	271	268	263	272	280	334
8	308	319	322	337	582	292	272	268	264	271	282	336
9	310	318	321	347	562	286	273	270	264	272	281	336
10	314	317	323	370	542	283	274	271	263	275	283	332
11	320	317	322	486	520	281	272	275	263	276	286	326
12	330	317	321	545•	514	280	272	276	264	275	292	324
13	336	318	320	655•	476	278	272	282	264	272	298	322
14	324	318	319	628o	450	276	270	284	266	273	302)	321
15	322	319	319	580•	428	276	270	284	266	272	306)	320
16	322	318	319	616•	415	274	270	282	266	272	305)	320
17	321	319	319	671o	397	272	270	279	265	271	304)	319
18	322	319	319	718	384	272	270	278	265	272	306)	316
19	322	318	319	742	372	271	270	276	265	272	304)	315
20	323	318	320	767	363	270	270	276	265	272	300)	315
21	323	318	320	798	355	268	269	276	265	274	296)	314
22	323	319	320	823	348	267	268	274	266	276	294)	313
23	322	320	320	836	343	268	268	272	267	278	293)	310
24	322	320	322	838	338	268	268	270	269	278	292)	310
25	324	320	324	826	334	269	268	268	269	280	289)	308
26	324	321	326	800	331	270	269	268	269	284	287)	308
27	320	321	328	758	327	270	268	266	270	285	293)	308
28	320	322	329	707	324	268	268	266	271	286	307	308
29	318	321	329	664	321	268	267	265	270	288	325	308
30	318		329	629	318	269	268	264	270	289	332	308
31	318		330		315		268	264		290		304
Средн.	318	318	322	582	446	281	270	272	265	276	295	321
Высш.	338	322	330	840	612	313	274	285	271	290	333	336
Низш.	307	316	319	331	314	267	267	264	262	270	279	304

Средний годовой 330. Высший 840 24/IV. Низший 262 3—6/IX.

28/XI—3/XII полынья.

5. р. БОЛЬШАЯ СУЛЬЧА — с. МАМЫКОВО

Отм. нуля графика 69,58 *м* абс.

Число	I	II	III	IV	V	VI	VII	VIII	IX	X	XI	XII
1	408	422	418	416	553	234	410	401	284	401	406	416
2	408	423	415	417	552	228	412	402	290	405	403	415
3	407	424	414	417	512	228	408	406	296	408	395	416
4	404	424	416	417	473	234	404	410	308	410	398	418
5	402	425	418	418	436	262	401	412	318	410	396	418
6	402	425	418	419	402	302	401	412	329	405	398	416
7	404	424	416	422	369	330	402	414	340	402	399	414
8	406	424	414	417	342	350	403	414	348	400	408	412
9	404	423	414	408	326	360	402	414	356	400	420	414
10	402	423	415	417	311	370	400	344	361	400	425	415
11	406	422	416	431	298	378	400	251	369	401	432	414
12	406	422	416	460	290	384	400	234	376	402	439	412
13	408	421	416	543	284	388	398	228	382	400	422)	412
14	412	421	414	626п	278	390	391	220	388	400	416	411
15	412	421	413	657п	274	391	384	216	392	402	412	410
16	414	421	414	654	270	392	382	212	394	405	412	408
17	418	420	414	681	268	392	376	206	396	411	413	403
18	422	420	415	748о	265	394	376	202	396	415	416	398
19	424	420	415	732о	261	395	387	199	397	416	418	394
20	426	419	415	686	256	397	389	198	398	412	416	392
21	426	419	415	706	254	401	390	198	398	412	414	394
22	424	419	416	660	252	404	393	198	397	410	412	397
23	424	418	416	514	250	406	396	200	397	412	414	400
24	422	418	416	496	249	405	398	204	398	412	416	404
25	420	417	417	480	248	405	398	210	398	413	412	406
26	422	417	417	466	246	406	399	224	398	414	410	411
27	422	418	417	460	244	406	400	244	396	414	410	414
28	423	418	417	494	243	406	400	256	396	413	412	418
29	422	419	417	537	242	407	400	264	398	409	412	376
30	422		417	550	240	406	399	270	399	404	416	240
31	422		416		240		400	278		402		231
Средн.	414	421	416	525	314	362	397	282	370	407	412	397
Высш.	426	425	419	761	556	407	414	415	399	416	444	419
Низш.	402	417	413	405	239	227	374	198	282	399	394	230

Средний годовой 393. Высший 761 18/IV. Низший 198 20—22/VIII.

11—13/IV закраины. 16, 17/IV разводья. Резкое колебание уровня воды в период 4/VI—29/XII вызвано неоднократным восстановлением и размывом нижерасположенной мельничной плотины.

6. р. МАЛЫЙ ЧЕРЕМШАН — с. АБАЛДУЕВКА

Отм. нуля графикв 85,27 *м* абс.

Число	I	II	III	IV	V	VI	VII	VIII	IX	X	XI	XII
1	274	254	250	268	566	227	228	216	215	224	222	248
2	275	258	254	263	555	225	226	220	216	224	223	247
3	264	258	253	262	536	222	223	228	216	224	222	250
4	266	253	254	264	460	211	222	223	216	223	221	258
5	263	254	254	268	360	207	220	220	218	220	220	259
6	258	258	254	272	330	206	220	231	219	218	219	259
7	255	258	255	275	315	207	220	229	220	217	216	260
8	260	257	256	278	294	212	218	228	220	217	221	262
9	265	254	256	284	285	214	218	228	220	217	225	258
10	265	249	254	287	276	218	216	228	220	216	244	254
11	264	249	254	340	275	218	215	226	220	219	295	254
12	264	249	247	475	268	217	215	226	220	220	300	254
13	268	253	252	786•	260	216	214	228	220	223	286	254
14	269	254	266	808о	256	218	216	229	220	223	255)	251
15	268	256	265	786о	254	216	218	229	220	223	254)	246
16	263	255	262	776•	254	218	218	227	220	224	252)	244
17	257	254	261	819•	253	218	216	224	220	227	242)	244
18	262	252	261	820	251	218	217	221	220	232	246)	249
19	258	252	259	807	244	218	218	219	220	236	249)	249
20	262	252	261	743	240	219	218	217	220	234	242)	250
21	257	252	262	748	236	220	218	216	219	236	240	250
22	258	250	263	681	234	218	216	214	219	236	233	250
23	260	250	260	471	234	214	215	215	216	237	231	246
24	260	250	261	498	235	216	214	215	220	240	230	242
25	260	250	264	454	236	214	214	215	222	240	230)	244
26	257	249	264	411	236	218	214	215	222	240	240)	244
27	256	245	263	397	234	218	214	214	222	239	250	249
28	255	250	262	460	233	216	213	215	224	239	251	249
29	254	251	268	510	232	214	213	215	226	239	251	244
30	252		270	520	230	218	214	215	224	232	251	243
31	253		269		226		215	215		229		242
Средн.	261	253	259	501	293	216	217	221	220	228	242	250
Высш.	278	259	270	837	569	228	229	232	226	241	302	262
Низш.	252	245	247	261	226	206	213	214	215	216	215	242

Средний годовой 263. Высший 837 17/IV. Низший 206 6/VI.

27/XI—4/XII полынья. Уровень искажен работой вышерасположенной мельницы.

7. р. УСА — пос. КРАСНОЕ МИРОНОВО

Отм. нуля графика 39,78 *м* абс.

Число	I	II	III	IV	V	VI	VII	VIII	IX	X	XI	XII
1	175	189	195	204	214	168	158	162	162	165	170:	197
2	176	189	195	204	212	167	157	162	164	165	170):	192
3	178	189	195	205	210	166	158	163	164	164	172)•	184
4	179	189	195	206	206	165	160	163	165	164	172)о	180
5	178	190	195	206	204	164	162	162	166	164	170)	184
6	179	190	195	206	205	164	164	162	166	163	170	182
7	179	191	196	206	207	162	165	164	165	163	172	182
8	179	190	196	207	206	162	166	164	165	162	178	184
9	180	190	196	209	204	162	166	163	164	162	178	185
10	181	189	196	212	201	161	168	163	163	162	178	184
11	183	189	196	254	198	160	168	162	162	162	178	184
12	183	189	196	458п	196	162	168	161	163	162	180	184
13	183	188	196	582	194	161	170	160	162	163	180	182
14	183	190	196	566•	190	162	169	160	162	166	178)•	182
15	183	191	196	497о	190	162	169	160	160	164	172	182
16	183	191	194	429	186	162	168	158	160	164	178	182
17	184	192	194	454	184	162	167	158	160	165	182	182
18	185	192	194	436	182	161	166	159	160	165	182	181
19	185	192	194	378	182	161	164	158	161	166	182	180
20	185	192	194	325	180	160	164	158	162	166	178	180
21	184	194	195	287	179	160	163	157	162	166	178	180
22	185	194	195	263	178	160	162	156	162	168	176	180
23	187	194	195	249	182	159	162	156	163	168	177	180
24	188	194	196	241	180	159	161	156	164	168	177	180
25	188	194	196	236	178	158	162	156	164	170	178	180
26	188	195	197	230	176	158	162	156	164	170	179	180
27	188	195	198	224	175	158	163	156	165	169	188	181
28	188	195	199	220	174	157	162	157	165	169	198	182
29	188	195	200	217	172	157	162	158	165	170	201	182
30	188		203	214	172	158	162	160	165	170	201	182
31	189		204		170		162	160		172		182
Средн.	183	191	196	294	190	161	164	160	163	166	179	183
Высш.	189	195	204	585	214	169	171	164	166	172	202	198
Низш.	175	188	194	203	170	157	157	156	160	162	170	178

Средний годовой 186. Высший 585 13/IV. Низший 156 22—27/VIII.

15/XI—7/XII полынья ниже водпоста.

8. р. СОК — пос. ПОДГОРНОЕ

Отм. нуля графика 55,00 *м* абс.

Число	I	II	III	IV	V	VI	VII	VIII	IX	X	XI	XII
1	286	300	294	324	491	334	306	306	288	287	290	287
2	287	300	294	324	508	331	305	306	290	286	289	292
3	289	302	293	325	504	329	303	304	291	286	288	295
4	290	303	294	328	492	327	302	302	293	288	286	299
5	292	304	293	330	454	326	301	301	294	288	284	298
6	292	304	292	331	424	324	300	300	295	287	286	296
7	294	305	294	334	409	323	302	299	294	286	289	290
8	295	304	294	337	395	322	304	298	294	285	292	282
9	298	304	295	344	391	318	307	300	293	283	298	280
10	302	304	294	354	387	316	309	299	291	283	305	280
11	319	304	293	396	380	317	312	299	290	284	310	284
12	344	306	294	449	372	318	315	298	290	284	310	288
13	360	306	294	496	366	318	315	298	290	286	308	288
14	358	304	296	511	362	319	314	297	288	288	305):	286
15	352	304	296	507	360	318	312	294	286	291	302)	284
16	352	304	297	508	355	317	309	290	285	294	297	280
17	344	304	298	534п	350	316	304	286	284	296	291	278
18	335	302	299	538•	348	315	301	282	284	300	290	276
19	324	302	304	533•	348	314	301	279	285	300	289	273
20	320	302	308	516о	347	314	300	274	284	300	286	273
21	318	300	311	518	345	314	301	270	285	299	286	274
22	316	298	313	502	344	313	300	272	285	299	288)	274
23	316	298	316	492	346	312	298	274	286	300	288)	276
24	313	296	322	479	348	308	300	276	287	300	285):	276
25	312	296	324	464	342	305	299	276	289	299	286):	277
26	310	297	322	448	338	309	296	278	291	298	290)	278
27	307	298	321	447	338	311	297	280	293	297	289)	279
28	304	296	320	440	338	310	299	281	291	296	288	279
29	302	296	322	458	338	308	301	282	290	295	287	280
30	301		322	477	338	307	302	283	288	292	285	280
31	299		324		337		304	286		292		282
Средн.	314	301	304	435	380	317	304	289	289	292	292	283
Высш.	365	307	325	552	511	335	316	306	295	301	310	300
Низш.	286	295	292	324	337	304	296	270	284	283	284	273

Средний годовой 317. Высший 552 17/IV. Низший 270 21/VIII.

8—16/IV закраины. 16—21, 28/XI—7/XII полынья выше водпоста.

9. р. СОК — ст. СУРГУТ

Отм. нуля графика 47,13 *м* абс.

Число	I	II	III	IV	V	VI	VII	VIII	IX	X	XI	XII
1	222	238	230	237	447	274	260	257	242	241	240	260
2	220	237	228	236	454	274	258	258	245	240	237	253
3	219	238	228	238	464	272	258	261	244	235	234	252
4	226	236	232	234	460	272	256	260	244	234	234	248
5	227	232	234	231	453	270	254	262	249	240	234	242
6	230	236	231	236	435	266	252	265	248	240	234	239
7	228	236	228	242	419	266	256	264	247	237	234	236
8	228	234	230	244	405	262	258	263	250	238	234	234
9	228	233	232	247	395	256	255	256	252	237	236	233
10	232	236	232	258	382	251	258	256	251	234	238	232
11	239	234	234	280	370	250	259	259	251	237	242	231
12	240	233	234	344	357	254	260	260	250	236	246	230
13	241	234	232	426	348	254	262	256	248	236	252	228
14	246	232	228	476	332	258	262	255	245	238	253)	230
15	250	232	222	487	321	261	256	254	246	236	252)o	232
16	254	232	224	488o	316	264	255	251	242	235	250)	234
17	254	233	224	493•	310	261	258	249	240	236	248)	229
18	252	233	228	518o	304	260	258	250	240	238	252)	226
19	252	232	227	507	298	259	251	249	239	240	244)	223
20	251	234	227	491	296	256	252	246	234	241	240)	220
21	248	232	224	488	290	250	254	244	238	241	240)	221
22	244	234	222	488	288	247	254	240	240	243	236)	226
23	240	228	226	467	286	250	254	236	238	245	238)	229
24	238	227	230	457	282	251	255	238	240	246	241)	229
25	237	232	232	449	280	252	254	240	236	248	242)	228
26	236	232	232	439	282	249	250	241	238	246	242):	224
27	242	232	232	430	280	248	252	240	236	245	253)	222
28	240	232	232	421	278	252	255	240	240	244	248)	222
29	236	232	228	422	276	254	256	240	242	242	254)	222
30	235		230	429	274	258	256	236	240	242	261	223
31	238		237		274		258	238		240		226
Средн.	238	233	229	380	344	258	256	250	243	240	243	232
Высш.	255	238	237	521	465	274	264	266	252	248	262	262
Низш.	219	227	221	230	274	247	249	235	233	232	233	219

Средний годовой 262. Высший 521 18/IV. Низший 219 2, 3/I, 21/XII.

12—15/IV закраины. 30/XI—28/XII полыньи.

10. р. СОК — пос. ГУНДОРОВКА

Отм. нуля графика 36,28 *м* абс.

Число	I	II	III	IV	V	VI	VII	VIII	IX	X	XI	XII
1	218	242	231	232	578	330	254	256	230	228	243	245
2	220	240	231	232	581	322	255	257	230	229	243	242
3	222	236	230	232	597	321	252	258	228	229	242	235
4	224	235	228	234	609	317	249	258	228	230	240	230
5	226	238	228	234	614	311	250	258	228	230	239	228
6	228	238	228	235	614	307	258	259	229	230	238	235
7	228	237	228	235	606	303	264	260	232	229	235	238
8	228	237	230	236	596	299	270	260	232	228	235	234
9	230	237	230	239	585	295	272	260	233	228	235	232
10	232	236	230	252	572	291	273	260	233	227	236	232
11	236	234	230	390	563	287	272	260	234	227	238	230
12	237	234	228	478	553	283	270	260	235	226	238	227
13	240	234	227	551	544	280	269	260	236	226	240	228
14	244	234	228	539	533	276	268	258	236	226	242	226
15	250	234	228	540	522	271	266	256	236	227	244)	223
16	253	235	228	570o	509	268	265	254	236	227	245)	222
17	255	235	225	641•	499	266	264	252	236	227	246)	221
18	256	234	222	661	482	266	264	250	234	228	248)	215
19	258	234	221	667	468	265	263	248	233	228	243	215
20	260	234	222	670	458	263	262	246	231	228	240)	218
21	262	234	222	662	443	258	261	244	230	229	240)	222
22	263	234	222	652	428	258	260	242	228	230	240	220
23	263	234	223	645	415	258	258	240	228	232	240	218
24	262	234	222	638	404	256	257	238	228	233	237	216
25	261	233	222	626	394	256	256	236	228	234	236)	215
26	259	232	224	616	383	254	256	234	228	236	234)	215
27	256	230	224	608	374	254	258	232	228	240	235	216
28	252	230	228	598	366	254	258	231	228	242	243	217
29	246	230	230	590	356	254	258	232	228	243	246	216
30	244		231	583	347	255	257	232	228	244	244	216
31	243		232		338		258	230		244		216
Средн.	244	235	227	476	494	279	261	249	231	231	240	225
Высш.	263	242	232	671	616	332	273	260	236	244	249	246
Низш.	217	229	221	232	336	254	247	230	227	226	234	215

Средний годовой 283. Высший 671 20/IV. Низший 215 18/XII (6).

1—30/I полынья ниже водпоста. 7—15/IV закраины. 27/XI—31/XII полынья выше водпоста.

11. р. КОНДУРЧА — с. КОШКИ

Отм. нуля графика 59,50 *м* абс.

Число	I	II	III	IV	V	VI	VII	VIII	IX	X	XI	XII
1	130	149	154	160	450	152	121	137	116	130	142	132
2	134	152	146	160	452	144	122	138	118	129	136	129
3	138	152	140	162	445	141	136	140	118	129	132)	125
4	145	154	138	162	384	138	152	138	114	129	130	120
5	148	151	142	162	345	140	146	130	108	130	126	127
6	146	150	148	163	276	156	144	125	104	131	124	128
7	148	148	154	164	238	158	158	127	102	129	124	128
8	154	148	160	167	228	154	232	134	100	127	132	128
9	151	150	161	170	206	153	210	138	100	126	136	128
10	151	151	160	219	192	146	174	136	100	126	138	130
11	153	152	160	294	178	146	159	131	101	126	191	132
12	157	154	160	366п	170	148	156	128	100	125	182	136
13	163	152	154	542o	166	152	154	128	100	126	168	138
14	162	152	152	571•	167	155	148	128	100	128	164)	136
15	166	150	151	567o	166	147	146	127	99	129	156	136
16	162	150	151	536o	160	134	134	128	100	130	158	138
17	166	150	152	542o	156	124	128	126	114	132	151	140
18	168	149	154	566	152	120	124	125	119	135	149	140
19	166	148	154	552	148	122	130	122	122	136	139	134
20	161	148	155	535	147	119	139	120	122	139	135	130
21	155	151	156	530	146	116	142	118	120	141	133	130
22	160	151	158	508	145	114	144	118	119	144	132	134
23	164	151	158	474	145	112	140	116	121	152	130	133
24	163	152	158	430	147	111	134	116	122	152	132	131
25	160	152	158	382	146	110	133	116	123	152	134	130
26	160	154	158	349	151	104	135	114	122	154	135	130
27	176	156	158	316	154	98	136	112	123	148	130	132
28	176	156	158	333	155	100	136	114	127	226	124	134
29	167	157	160	378	156	114	132	114	130	187	122	138
30	158		160	444	156	120	132	116	132	156	136	141
31	151		161		156		135	116		147		142
Средн.	157	151	154	363	209	132	146	125	113	140	141	133
Высш.	179	158	161	585	454	159	233	140	132	227	196	142
Низш.	130	148	138	160	144	95	121	111	98	125	119	118

Средний годовой 164. Высший 585 13/IV. Низший 95 28/VI.

Уровень искажен попусками из верхнего водохранилища.

12. р. КОНДУРЧА — пос. УКРАИНКА

Отм. нуля графика 40,50 *м* абс.

Число	I	II	III	IV	V	VI	VII	VIII	IX	X	XI	XII
1	–26	–12	–24	–20	324	–8	–48	–36	–52	–37	–7	–41)
2	–26	–17	–23	–16	342	–10	–49	–36	–52	–36	–3	–35)
3	–26	–18	–24	–14	356	–12	–50	–36	–52	–41	–8)	–32)
4	–28	–18	–24	–17	362	–14	–48	–39	–50	–45	–20)	–28
5	–30	–16	–24	–19	351	–16	–41	–40	–48	–48	–29)	–24
6	–28	–14	–24	–20	320	–14	–44	–39	–49	–49	–33	–18
7	–26	–15	–20	–17	279	–6	–42	–37	–49	–49	–26	–24
8	–24	–20	–22	–10	238	–10	–42	–36	–49	–44	–31	–40
9	–23	–21	–28	1	199	–14	–38	–37	–50	–40	–32	–46
10	–21	–17	–32	47	169	–16	–31	–38	–52	–39	–22	–46
11	–11	–14	–30	246•	134	–20	–26	–40	–50	–39	–21)	–41
12	–3	–16	–28	410•	115	–26	–19	–40	–50	–39	–20)	–32
13	–2	–21	–27	479o	99	–36	–16	–38	–50	–39	–19)	–37
14	0	–26	–30	444	86	–36	–13	–39	–51	–39	–21)	–48
15	–4	–30	–32	468	73	–40	–18	–42	–52	–38	–21)	–50
16	–5	–26	–32	513	59	–44	–22	–43	–51	–39	–18)	–47
17	–4	–18	–30	545	50	–48	–25	–40	–51	–36	–13)	–42
18	–3	–16	–28	573	41	–46	–27	–39	–52	–26	–20)	–37
19	–2	–16	–24	580	37	–46	–32	–39	–55	–25	–27)	–25
20	–2	–20	–20	578	32	–46	–35	–41	–58	–26	–32)	–26
21	–4	–16	–19	572	27	–46	–38	–44	–59	–33	–28	–36
22	–4	–12	–20	557	24	–47	–38	–46	–59	–40	–22	–38
23	–6	–12	–22	533	21	–48	–38	–46	–58	–42	–20	–30
24	–10	–18	–22	508	17	–48	–38	–50	–56	–42	–19	–28
25	–12	–22	–21	469	14	–48	–38	–52	–50	–34	–28)	–26
26	–14	–22	–17	412	10	–48	–36	–54	–48	–26	–30)	–36
27	–15	–18	–14	356	8	–49	–36	–52	–48	–22	–31)	–38
28	–14	–22	–10	315	6	–49	–33	–50	–49	–22	–28)	–37
29	–12	–26	–12	299	3	–48	–33	–47	–46	–25	–26)	–35
30	–10		–17	298	–2	–46	–33	–48	–42	–33	–34)	–34
31	–8		–22		–4		–36	–50		–32		–34
Средн.	–13	–19	–23	302	122	–33	–34	–42	–51	–36	–23	–35
Высш.	0	–11	–10	581	363	–5	–13	–36	–41	–21	–3	–16
Низш.	–30	–30	–32	–21	–5	–49	–50	–54	–59	–49	–37	–51

Средний годовой 10. Высший 581 19/IV. Низший –59 20-23/IX.

1/I—10/IV, 4—31/XII полыньи. 9, 10/IV закраины.

13. р. САМАРА — с. НОВО-СЕРГИЕВКА

Отм. нуля графика 118,23 *м* абс.

Число	I	II	III	IV	V	VI	VII	VIII	IX	X	XI	XII
1	344	326	329	344	338	270	258	250	252	260	263	276)
2	358	325	327	342	331	269	255	258	252	258	262:	280
3	366	325	319	344	320	269	256	254	254	258	261)	282
4	351	322	321	347	314	269	259	256	252	262	263)	286
5	348	323	326	354	307	268	254	252	257	260	262)	286
6	343	323	330	357	302	267	260	256	256	259	264:	286
7	328	325	332	358	297	267	257	255	256	262	260:	286
8	326	325	333	373	294	266	257	252	256	259	260	281
9	322	323	332	379	292	265	256	256	257	263	256	284
10	322	323	332	445	288	265	258	254	257	261	261	284
11	520о	323	333	544о	287	265	257	250	254	262	262	284
12	510	322	333	592●	285	264	259	252	252	259	263:	282
13	412	322	330	569о	283	264	257	254	258	260	262:	283
14	401	325	330	538о	282	263	259	250	256	260	262	282
15	384)	325	330	490о	281	262	257	254	252	261	260):	285
16	378)	325	330	464о	280	261	256	250	254	263	266)	286
17	376	325	333	529о	279	260	257	248	252	262	262	286
18	378	326	334	558о	278	256	254	253	253	262	271	288
19	378	329	334	522	277	248	258	252	254	260	273	290
20	378	330	333	460	276	248	256	252	254	261	274	293
21	370	329	331	488	276	247	254	252	252	256	276	294
22	367	329	329	551	275	247	258	254	261	261	275	294
23	364	329	326	538	274	260	252	254	256	261	277	294
24	353	329	329	427	273	254	254	252	252	259	280о	288
25	348	330	334	355	273	261	255	252	260	261	262о	284
26	344	330	336	330	273	256	256	252	254	262	264:	289
27	342	331	338	322	278	258	258	250	260	261	266	296
28	338	331	340	319	276	256	250	250	254	261	265:	296
29	335	331	344	323	275	258	255	252	259	262	264	296
30	333		347	354	274	260	254	258	258	260	264):	296
31	331		346		273		256	257		262		295
Средн.	366	326	332	431	287	261	256	253	255	261	265	287
Высш.	538	331	347	612	340	270	260	262	262	264	280	297
Низш.	321	322	319	317	272	247	247	245	248	254	254	275

Средний годовой 298. Высший 612 12/IV. Низший 245 21/VIII.

17—29/I, 17—20/XI, 2, 3/XII полыньи. Уровень искажен работой вышерасположенной мельницы.

14. р. САМАРА — с. ПЕРВОМАЙСКОЕ

Отм. нуля графика 85,00 *м* абс.

Число	I	II	III	IV	V	VI	VII	VIII	IX	X	XI	XII
1	190	198	177	178	218	136	108	99	93	94	100	96)
2	240	196	176	178	218	132	108	99	93	95	100	93)
3	268	194	176	179	219	130	108	99	93	95	100	97)
4	259	192	176	182	206	129	108	99	93	95	102)	100
5	248	190	176	184	200	129	109	99	93	96	102)	101
6	234	188	176	187	190	129	109	99	92	96	100)	102
7	212	186	175	191	182	128	108	98	92	96	99):	105
8	194	184	175	197	177	124	108	98	92	96	99):	105
9	178	183	175	208	174	124	107	98	94	96	98	105
10	306	182	175	315п	169	122	107	98	94	96	98	108
11	374	180	174	396п	166	121	106	98	96	97	98	110
12	340	180	174	486●	162	121	104	98	97	98	98	110
13	320	180	174	588о	160	120	104	98	97	98	98	111
14	296	182	173	600о	156	119	104	98	97	99	100	111
15	281	182	172	549о	154	118	103	98	96	96	101)	111
16	271	181	172	474о	152	114	102	97	96	96	97)	111
17	261	181	171	474о	150	113	102	97	96	97	96)	112
18	252	181	171	530	148	114	102	96	96	98	96)	112
19	248	181	171	592	146	116	102	96	95	99	95)	112
20	246	180	171	598	144	116	102	96	96	99	96)	113
21	242	180	172	506	142	115	101	95	97	99	100)	113
22	240	179	172	457	140	111	101	95	97	98	101)	113
23	238	179	174	511	140	110	101	95	97	98	102)	113
24	236	179	176	476	138	109	101	95	96	98	103)	114
25	234	179	177	358	137	109	101	94	96	99	103)	114
26	225	178	177	276	136	109	100	94	95	99	102)	114
27	218	178	178	247	136	109	100	94	94	99	102)	114
28	208	178	178	231	136	109	100	94	94	99	102)	117
29	202	177	178	221	136	109	99	94	94	99	102)	121
30	201		178	216	136	109	99	94	94	100	102)	121
31	200		178		137		99	93		100		122
Средн.	247	183	175	360	161	118	104	97	95	97	100	110
Высш.	382	198	178	606	219	136	109	99	97	100	103	122
Низш.	175	177	171	178	135	109	99	93	92	94	95	93

Средний годовой 154. Высший 606 13/IV. Низший 92 6—8/IX.

1—3, 10—21/I, 7—9/IV закраины.

БИБЛИОТЕКА
Каз. НИГМИ
Поступила

15. р. САМАРА — г. БУЗУЛУК

Отм. нуля графика 58,50 *м* абс.

Число	I	II	III	IV	V	VI	VII	VIII	IX	X	XI	XII
1	157	228	193	200	349	150	104	94	84	80	94	102)
2	184	226	192	200	327	148	102	96	84	80	93	100):
3	235	226	192	200	321	146	101	96	86	84	94	101):
4	323	224	192	204	316	144	100	93	86	84	94	124
5	333	222	192	210	302	142	101	90	85	85	94	119
6	339	220	191	222	292	140	100	98	86	86	93	119
7	316	218	190	260	278	137	98	95	88	86	93	122
8	296	216	191	321	262	136	98	94	88	86	94	119
9	270	214	190	384	247	134	97	92	87	87	94	116
10	259	213	190	484п	234	133	98	92	86	88	94	116
11	295	212	190	609●	224	130	102	92	86	88	95	113
12	363	210	190	656●	216	128	112	92	86	84	94	112
13	422	208	190	741о	210	124	102	91	87	84	96	112
14	432	206	190	810о	202	125	102	91	80	88	96	110
15	410	204	190	840	198	124	100	90	81	90	97):	112
16	392	204	190	820	192	122	100	90	84	94	94):	113
17	396	202	190	787	188	120	98	88	85	94	98):	113
18	386	202	190	768	184	120	98	88	85	94	100)	114
19	362	202	190	770	180	118	97	87	85	94	96)	114
20	328	200	188	776	176	117	97	86	86	94	94)	115
21	296	200	188	776	172	117	96	86	89	93	94)	115
22	276	198	187	752	168	116	96	86	89	92	94)	114
23	262	197	188	728	165	114	96	86	87	92	94)	115
24	253	197	190	712	162	112	94	85	85	92	94	114
25	246	197	192	725	161	110	94	84	83	92	96):	115
26	242	196	191	722	159	109	93	84	82	92	97	115
27	239	196	195	678	158	108	96	84	82	92	100):	117
28	235	194	194	587	156	108	96	84	82	92	100):	118
29	233	194	196	478	154	106	96	84	81	92	101)	119
30	232		198	393	152	105	96	84	80	92	101):	119
31	230		198		151		96	84		93		121
Средн.	300	208	191	560	215	125	99	89	85	89	96	114
Высш.	437	228	199	845	361	151	116	99	89	95	101	125
Низш.	153	193	187	199	151	105	93	84	80	80	92	100

Средний годовой 181. Высший 845 15/IV. Низший 80 14/IX (3), X (2).

26/XI—31/XII наблюдения односрочные. 3—5, 9—14/I, 7—9/IV закраины. 4—7/XII полыньи.

16. р. САМАРА — с. ЕЛШАНКА

Отм. нуля графика 54,02 *м* абс.

Число	I	II	III	IV	V	VI	VII	VIII	IX	X	XI	XII
1	115	191	155	163	423	134	78	67	55	51	65	82)*
2	124	190	154	164	377	134	78	68	56	51	65	83):
3	198п	187	154	164	354	130	76	68	56	52	65	84)*
4	218	185	153	164	337	126	74	66	57	55	65	85
5	269	178	154	168	326	123	73	64	57	55	65	99
6	290	174	154	176	310	120	73	66	57	56	65	94
7	284	174	154	210	290	118	72	66	58	56	65	94
8	273	172	154	255	275	116	72	66	58	57	65	93
9	240	168	153	329	258	114	72	65	58	58	66	96
10	239	166	154	416п	242	112	72	64	57	59	66	96
11	250	169	154	536●	230	110	72	64	58	60	67	88
12	309	168	154	652●	220	108	82	63	58	58	68	84
13	351	168	152	708●	196	104	79	62	58	57	69	83
14	392	168	152	762о	190	101	78	62	56	59	70	82
15	387	167	151	820	183	101	75	62	52	59	69):	82
16	368	166	151	850	180	100	74	60	54	63	72):	82
17	365	165	151	834	174	97	72	59	56	67	73)*	83
18	354	164	151	813	169	94	71	58	56	66	75)	83
19	342	162	151	803	169	93	70	58	56	66	71)	83
20	306	161	151	802	166	92	70	58	56	65	70	83
21	282	160	150	801	162	92	69	58	58	65	67	85
22	249	159	150	800	162	91	67	58	58	64	67	86
23	234	159	151	788	158	90	67	56	57	64	67:	85
24	220	158	151	761	155	88	67	56	57	64	68	84
25	214	157	151	745	150	86	66	55	54	63	69:	84
26	204	157	153	742	146	86	65	55	53	64	70	84
27	199	156	154	732	144	84	66	55	53	64	69:	85
28	196	156	158	695	142	82	68	55	53	64	72):	86
29	193	155	160	612	140	80	68	56	52	63	74):	87
30	193		161	504	137	79	68	56	52	64	76)*	87
31	193		162		135		68	56		64		88
Средн.	260	168	153	566	216	103	72	61	56	60	68	86
Высш	394	191	162	852	449	135	85	68	58	67	76	100
Низш.	115	155	150	163	135	79	65	55	51	51	65	82

Средний годовой 156. Высший 852 16/IV. Низший 51 30/IX, 1, 2/X.

17/XI—31/XII наблюдения односрочные. 4/I—13/II, 4—8/XII полыньи. 8, 9/IV закраины.

17. р. САМАРА — с. МАКСИМОВКА

Отм. нуля графика 37,03 *м* абс.

Число	I	II	III	IV	V	VI	VII	VIII	IX	X	XI	XII
1	142	200	184	196	*714*	222	160	144	129	125	134	165)
2	181	198	189	198	*674*	220	158	144	129	125	134	163)
3	174	197	189	198	*644*	216	158	143	130	125	134	160):
4	164	196	189	200	*566*	212	158	142	130	124	134	152)
5	160	195	188	202	*513*	210	156	142	130	126	134	149
6	212	194	188	218	*490*	207	155	142	132	128	135	152
7	226	193	188	254	*462*	204	154	142	132	128	135	162
8	232	191	188	339	*451*	202	153	142	130	129	135	170
9	220п	191	188	416п	*433*	199	152	142	130	130	135	174
10	214п	190	188	534п	*413*	196	152	141	130	130	135	174
11	276п	188	188	609о	*389*	196	151	140	130	130	137	174
12	325п	185	188	634•	*366*	193	151	140	130	130	138	174
13	218	183	188	714о	*359*	190	152	139	130	130	138	173
14	204	183	188	694•	*334*	188	157	138	130	132	138	172
15	219	183	188	713о	*326*	185	154	138	130	132	136)	172
16	261	181	188	744о	*311*	184	152	136	128	131	135):	169
17	328	181	188	772	*297*	181	151	135	126	132	132):	168
18	356	180	188	832	*289*	178	150	134	126	135	126):	166
19	358	180	188	861	*286*	176	149	132	128	137	134)	165
20	344	179	188	861	*279*	176	148	132	128	137	134)	164
21	328	179	188	857	*272*	174	147	132	129	136	135)	162
22	306	182	188	855	*269*	172	146	131	130	136	136)	160
23	284	183	188	854	*262*	172	146	131	132	136	136)	158
24	264	185	188	852	*258*	170	146	130	132	135	140	158
25	250	185	189	846	*252*	170	144	130	130	135	141:	158
26	240	184	189	832	*248*	168	143	129	128	135	142):	156
27	230	181	189	812	*244*	166	144	130	127	134	138):	155
28	220	180	190	800	*240*	164	148	129	126	134	140):	156
29	213	179	192	790	*234*	162	147	132	126	134	148):	155
30	207		194	763	*229*	162	145	130	125	134	160):	155
31	202		195		*226*		145	130		134		155
Средн.	238	186	189	615	*365*	187	151	136	129	132	137	163
Высш.	361	200	195	862	*730*	223	160	144	133	137	162	174
Низш.	138	179	183	196	*225*	162	143	129	125	124	125	149

Средний годовой 219. Высший 862 19, 20/IV. Низший 124 4/X.

4/I—17/II, 24—26/III, 5—24/XII полыньи. 8/IV закраины.

18. р. САМАРА — р. п. АЛЕКСЕЕВКА

Отм. нуля графика 23,55 *м* абс.

Число	I	II	III	IV	V	VI	VII	VIII	IX	X	XI	XII
1	190	268	227	283	910	843	245	196	172	164	169	216)о
2	190	264	226	283	906	830	242	193	170	164	170	219)о
3	194	262	224	277	901	816	238	190	170	164	169	222)
4	211	260	225	248	902	805	237	189	170	164	169)	218
5	208	258	225	237	903	802	235	188	170	164	170)	219
6	211	257	224	250	907	798	232	187	171	164	170	220
7	232	252	225	277	917	794	229	188	170	164	170	218
8	251	248	225	340	927	791	226	187	170	163	170	219
9	256	248	226	416	931	787	222	187	170	163	170	212
10	272	246	225	481п	940	784	220	186	170	164	172	208
11	289	245	222	570	946	779	214	186	171	164	175	206
12	329	244	222	642о	955	771	210	185	170	164	174	208
13	364	244	222	680о	959	759	207	184	169	164	174	210
14	368	244	222	707о	960	747	206	184	168	166	174)	209
15	351	245	221	730о	959	734	208	184	168	166	175:	208
16	338	244	220	739о	956	714	208	182	169	165	175:	212
17	337	244	218	753	952	690	206	181	168	164	174)	216
18	358	240	218	765	947	667	206	180	170	166	172)	228
19	362	238	219	796	941	639	203	178	170	168	169)	228
20	364	236	218	869	937	609	200	176	170	169	168)	226
21	372	236	218	917	931	554	198	176	168	170	168)	225
22	375	235	218	927	927	496	198	174	168	170	171)	232
23	366	233	217	935	921	442	194	174	169	170	171)	231
24	343	230	219	938	915	395	192	172	168	170	170)о	232
25	316	230	220	940	905	369	190	170	167	170	173)	235
26	302	230	221	940	893	340	190	170	168	170	180)	234
27	294	228	222	934	884	328	192	169	168	170	193):	232
28	281	228	236	921	879	306	194	168	168	171	200)	217
29	274	229	260	914	872	274	194	170	168	170	206)о	214
30	272		271	911	866	251	194	171	167	170	212)о	216
31	273		282		857		198	171		170		213
Средн.	295	244	227	654	920	630	211	181	169	167	176	219
Высш.	377	268	283	940	960	846	245	197	173	171	213	235
Низш.	190	228	217	235	853	248	189	168	166	163	168	206

Средний годовой 341. Высший 960 14, 15/V. Низший 163 2/X (4).

10—13/I закраины. 4—31/XII полыньи. 4/V—12/VII подпор от р. Волга.

19. р. САМАРА — г. КУЙБЫШЕВ

Отм. нуля графика 20,00 *м* абс.

Число	I	II	III	IV	V	VI	VII	VIII	IX	X	XI	XII
1	422	506	466	400	1210	1210	416	340	303	256	375	288
2	434	504	464	400	1222	1206	408	340	300	256	378	294
3	450	502	462	399	1236	1200	404	340	298	259	379	312
4	457	501	458	400	1250	1193	398	344	297	262	383	337
5	464	501	456	398	1260	1189	394	348	296	262	390	368
6	472	502	456	397	1271	1182	388	354	296	260	399	397
7	482	502	454	401	1285	1174	378	361	296	258	408	398
8	492	500	452	408	1296	1164	374	367	295	260	420	386
9	500	496	450	424	1310	1153	366	372	292	260	434	376
10	508	495	448	439	1314	1140	357	376	290	260	440	364
11	516	494	446	460	1316	1124	352	382	286	261	446	362
12	530	492	445	486о	1323	1108	342	386	286	265	446	361
13	534	490	444	542•	1325	1086	339	390	284	271	443	362
14	534	487	442	582о	1325	1062	338	394	281	277	438	368
15	534	484	440	615о	1324	1037	329	398	279	286	432	372
16	535	481	436	652о	1320	998	320	399	279	293	426)	371
17	536	478	432	707о	1316	954	318	400	278	300	407)	372
18	534	476	430	741о	1313	896	314	403	276	310	382)	376
19	534	475	427	776о	1309	843	310	406	273	319	363)	382
20	533	474	423	868о	1303	779	308	400	274	326	338)	390
21	530	472	420	940о	1298	713	310	392	276	334	323)	406
22	528	470	416	997о	1290	656	316	384	274	340	308)	418
23	526	470	413	1050	1283	604	319	375	270	347	294	432
24	525	468	410	1086	1276	556	323	366	271	350	281	448
25	520	466	406	1119	1266	518	328	356	269	354	271:	458
26	518	465	404	1142	1253	490	334	348	264	361	258	468
27	516	464	402	1154	1241	467	340	339	262	366	252	476
28	514	464	400	1166	1238	448	342	333	260	372	251	484
29	512	466	399	1180	1231	436	342	324	258	380	258	493
30	510		399	1194	1225	426	340	319	256	384	274	502
31	508		400		1218		340	312		377		504
Средн.	507	484	432	717	1279	900	348	366	281	305	363	398
Высш.	536	506	467	1197	1325	1211	417	408	304	386	446	505
Низш.	418	464	399	344	1208	422	308	310	256	256	250	286

Средний годовой 532. Высший 1325 13—15/V. Низший 250 28/XI.

11, 12/I, 4—11/IV закраины. 26/XI—6/XII полыньи. Уровень в постоянном подпоре от р. Волга.

20. р. БОЛЬШОЙ УРАН — с. ИВАНОВКА

Отм. нуля графика 100,00 *м* абс.

Число	I	II	III	IV	V	VI	VII	VIII	IX	X	XI	XII
1	233	254	242	274	276	175	152	142	143	137	148	142)
2	376п	249	242	275	270	174	152	146	142	136	148	140)
3	368п	249	240	276	258	174	152	144	144	130	148	146)
4	370	246	240	278	248	174	154	144	144	137	146)	174
5	344	245	237	279	237	174	152	144	140	134	146)	171
6	322	246	244	286	229	172	152	144	138	135	146)	169
7	309	244	244	298	223	170	152	144	144	134	140	170
8	300	242	244	323	220	169	150	146	142	134	142	168
9	293	207	246	345	216	168	150	145	144	136	148	164
10	290	300	244	376	208	165	150	144	145	139	142	166
11	402	284	244	403о	202	164	148	144	142	141	142	168
12	414•	264	238	420•	198	164	148	144	142	143	146	168
13	412•	258	246	445•	196	152	139	144	143	144	144	170
14	402•	256	246	446•	192	145	148	145	147	143	142	167
15	380	254	241	413о	191	154	142	142	142	140	144)	166
16	328	252	240	385о	189	156	137	144	143	142	140):	170
17	307	248	238	410о	188	158	143	144	136	143	146)	163
18	291	246	240	408	185	158	140	142	142	143	138)	166
19	281	244	238	415	184	156	138	143	142	141	135	167
20	275	243	238	394	184	156	141	135	141	144	140	172
21	276	244	249	386	180	155	138	144	144	141	142	172
22	278	242	260	398	179	154	143	132	143	144	144	175
23	276	241	260	408	177	154	146	142	142	144	144	186
24	268	238	256	384	176	154	144	143	141	145	148	186
25	262	237	258	334	176	154	138	142	136	144	139	171
26	258	238	266	309	176	151	141	142	129	148	142	171
27	225	237	270	284	176	153	145	142	136	146	146	172
28	294	237	274	270	176	151	145	142	138	144	144	170
29	264	235	274	262	177	152	144	142	139	135	146	174
30	260		273	260	177	152	144	144	136	140	143)	184
31	260		273		176		146	144		142		186
Средн.	310	248	250	348	201	160	146	143	141	140	144	169
Высш.	414	300	274	457	277	175	154	146	147	150	150	195
Низш.	228	176	235	258	175	141	131	128	129	128	128	138

Средний годовой 200. Высший 457 14/IV. Низший 128 20/VIII(2), X (5), XI (1).

21. р. МАЛЫЙ УРАН — с. НИКОЛЬСКОЕ

Отм. нуля графика 88,00 *м* абс.

Число	I	II	III	IV	V	VI	VII	VIII	IX	X	XI	XII
1	325	210	193	195	211	173	163	157	159	162	166	168
2	326	208	193	195	212	172	163	157	159	163	166	170
3	376	210	192	196	206	172	163	156	159	168	166	170
4	362	212	194	198	198	172	164	156	160	163	166	171)
5	292	212	194	200	194	171	164	156	160	164	166	172)
6	278	212	194	204	190	171	164	156	160	164	166	172
7	268	211	194	212	190	170	164	157	160	164	167	174
8	266	210	194	239	193	170	164	158	159	164	167	174
9	262	208	194	289	194	168	164	158	160	165	167	175
10	269	206	193	412о	192	167	165	157	160	165	167	175
11	490•	204	192	528•	190	166	164	158	160	165	167	176
12	444•	202	192	604•	190	165	162	158	160	166	168	176
13	406	201	190	605	187	164	164	158	160	166	168	177
14	398)	200	190	547	186	164	164	159	159	166	168	178
15	368)	198	190	496	184	164	163	158	159	166	168	180
16	309)	197	190	438	181	165	162	160	160	165	168	182
17	297	196	190	522	180	165	161	160	160	165	168	182
18	284	196	190	546	179	164	160	160	160	165	169	184
19	276	196	191	531	179	165	160	159	160	165	169	185
20	270	196	192	472	178	164	160	158	160	164	169	186
21	267	196	192	448	178	164	160	158	161	164	169	186
22	266	197	192	507	177	164	159	157	161	164	169	186
23	260	196	194	480	176	164	159	157	161	164	169	187
24	255	196	196	337	176	164	159	158	161	164	169	187
25	248	194	200	258	175	164	159	158	162	164	168	188
26	246	195	198	238	176	164	159	159	162	164	167	188
27	242	195	196	213	175	164	158	159	162	164	167	188
28	234	194	196	212	175	164	158	159	162	164	166	190
29	224	194	197	210	174	164	158	158	162	164	165	190
30	217		196	202	174	163	157	159	162	164	165	191
31	212		195		173		158	160		165		192
Средн.	298	201	193	358	185	166	161	158	160	164	167	181
Высш.	544	212	200	618	215	173	165	160	162	166	169	192
Низш.	211	193	189	195	173	163	157	156	159	162	165	168

Средний годовой 199. Высший 618 13/IV. Низший 156 3—6/VIII.

11/I размыта вышерасположенная мельничная плотина.

22. р. СОРОКА — с. МАРКОВКА

Отм. нуля графика 101,65 *м* абс.

Число	I	II	III	IV	V	VI	VII	VIII	IX	X	XI	XII
1	189о	123	109	122	74	63	61	66	62	64	64	64)
2	224	123	108	119	74	63	63	64	62	64	64	63)
3	241	124	108	135	74	63	62	64	62	64	63	77)
4	154)	124	108	181	73	63	63	64	63	64	63	106
5	154	124	108	197	73	63	62	62	62	64	62	100
6	148	124	108	208	72	62	62	62	62	66	62	88
7	144	119	108	198	72	62	62	62	63	64	62	81
8	130	116	110	229	70	62	62	62	64	63	62	86
9	120	114	109	259•	69	62	62	62	64	63	62	81
10	120	114	109	285о	68	62	66	61	64	62	63	78
11	280о	113	110	306	68	61	66	62	62	62	64)	75
12	178)	113	112	301	68	63	64	62	62	61	64):	80
13	146:	114	111	232	68	62	64	62	62	62	63	77
14	144	112	110	183	67	62	62	64	62	65	64)	74
15	142	111	110	132	66	62	62	62	62	65	63)	78
16	140	111	110	127	66	62	62	61	62	64	62)	77
17	136	111	110	140	67	61	62	61	62	64	62)	78
18	136	111	110	142	66	61	61	61	64	63	62	74
19	134	110	109	128	65	61	62	61	62	62	62	76
20	134	110	116	120	65	61	61	61	62	62	62	76
21	133	110	119	124	65	61	61	61	64	62	63	81
22	131	110	108	115	65	61	61	61	66	61	63	92
23	130	110	110	106	65	62	61	61	64	62	63	96
24	129	110	132	105	65	62	61	61	62	62	66	90
25	128	110	169	103	65	61	61	61	64	64	66	86
26	128	110	189	98	65	61	61	61	64	64	66	88
27	128	110	171	88	65	61	62	62	64	63	66	82
28	126	110	159	80	65	61	65	62	64	62	64	78
29	125	109	150	76	65	61	69	62	64	62	64	74
30	125		138	76	64	61	68	63	64	62	64	74
31	124		130		63		66	62		64		74
Средн.	148	114	122	157	68	62	63	62	63	63	63	81
Высш.	312	124	197	372	75	65	70	66	67	68	67	106
Низш.	116	109	108	76	63	61	61	61	62	61	62	63

Средний годовой 89. Высший 372 11/IV. Низший 61 9/VI (19), VII (11), VIII (14), X (3).

3 - 8/IV лед на дне. 3—9/XII зажор.

23. р. ТОК — с. КРАСНОЯРКА

Отм. нуля графика 101,50 *м* абс.

Число	I	II	III	IV	V	VI	VII	VIII	IX	X	XI	XII
1	138	124	117	132	215	76	65	65	58	58	61)	61)
2	186	124	117	132	204	76	65	65	58	58	61)	60)
3	249	127	116	129	186	74	64	64	59	58	60)	64)*
4	260	126	114	128	167	74	64	65	59	58	59)	74
5	260	128	116	128	144	73	65	64	59	58	60)	84
6	242	126	116	128	126	72	65	62	59	59	60)	84
7	220	119	117	128	117	71	65	62	59	59	59)	78
8	196	119	118	138	112	71	65	62	58	59	59	79
9	169	119	119	152	110	70	65	62	58	58	59	82
10	154	117	118	224	106	68	65	62	59	58	59	78
11	338	116	116	343п	102	64	65	62	59	58	59	77
12	396п	116	114	457•	98	69	64	61	60	58	59	78
13	440п	116	114	519•	96	68	64	61	60	59	59	77
14	353	116	116	508о	92	68	64	61	60	60	60)	78
15	288	115	117	481о	91	69	64	60	61	60	60):	80
16	248	115	118	450•	87	68	64	59	60	59	60о	81
17	212	114	119	480о	87	68	63	59	60	59	63)	82
18	194	114	120	498о	86	69	63	59	60	59	66)	82
19	182	114	118	489	84	69	60	59	60	59	66)	84
20	167	114	115	458	82	68	60	58	60	59	65)	86
21	163	114	114	456	84	68	61	58	59	60	59)	88
22	160	114	114	504	82	66	61	58	58	60	59)	89
23	153	114	120	468	81	66	62	58	58	60	59)	90
24	148	114	128	357	76	65	62	57	58	60	60	91
25	148	115	134	274	74	65	61	57	58	60	60	92
26	141	115	136	224	75	66	61	58	58	59	60)	93
27	136	114	136	187	76	66	62	58	58	59	60)	93
28	134	113	137	176	82	66	64	59	58	59	60)	94
29	120	114	137	178	83	64	66	59	58	59	61)	95
30	122		134	213	84	65	65	58	58	59	61)	95
31	124		134		82		65	58		59		97
Средн.	208	117	121	305	106	69	64	60	59	59	60	83
Высш.	450	128	137	526	216	76	66	65	61	60	67	97
Низш.	119	113	114	128	74	64	59	57	58	58	59	60

Средний годовой 109. Высший 526 13/IV. Низший 57 24, 25/VIII.

22—31/XII наблюдения односрочные. 2/I ледоход. 3—11/I закраины. 17—20/XI ледостав выше водпоста.

24. р. БУЗУЛУК — с. БАЙГОРОВКА

Отм. нуля графика 84,00 *м* абс.

Число	I	II	III	IV	V	VI	VII	VIII	IX	X	XI	XII
1	272	96	21	56	25	-33	-44	-43	-44	-46	-44	-33)
2	193	89	21	60	28	-34	-44	-43	-44	-46	-45	-33)
3	260	84	21	66	29	-34	-43	-44	-44	-46	-45	-33)
4	218)	82	22	73	25	-34	-43	-44	-44	-46	-45)	-30
5	168)	80	21	94	23	-34	-43	-44	-44	-46	-45)	-26
6	124)	76	22	136	18	-34	-44	-45	-44	-45	-45)	-20
7	115*	58	22	178	10	-34	-44	-45	-44	-45	-45	-21
8	108	52	22	271о	8	-34	-45	-44	-44	-45	-45	-21
9	102	50	22	395о	8	-32	-44	-44	-44	-45	-45	-21
10	106	52	22	476•	7	-32	-43	-44	-44	-45	-44	-20
11	348	50	22	530•	4	-34	-43	-45	-44	-46	-44	-22
12	328	48	20	532о	3	-34	-43	-45	-44	-46	-43	-24
13	290*	46	19	519	2	-36	-43	-45	-44	-46	-43	-24
14	260)	42	20	419	0	-40	-44	-45	-45	-46	-43)	-23
15	208)	39	20	233	-2	-40	-44	-45	-46	-44	-42	-21
16	186)	36	20	195	-4	-41	-44	-45	-45	-45	-43	-19
17	168	32	21	252	-5	-42	-44	-46	-46	-45	-43	-19
18	172	32	16	296	-6	-42	-44	-45	-46	-45	-41)	-16
19	175	31	14	312	-8	-42	-44	-45	-46	-45	-37)	-14
20	173	30	16	204	-8	-42	-44	-45	-45	-45	-37)	-12
21	168	30	19	125	-9	-42	-44	-46	-45	-45	-36	-9
22	159	26	22	148	-10	-43	-44	-45	-45	-45	-35	-7
23	148	22	23	144	-10	-43	-44	-45	-45	-45	-35	-4
24	142	20	44	79	-22	-43	-45	-45	-45	-45	-34	90п
25	135	21	57	55	-24	-43	-44	-46	-45	-45	-34)	44
26	126	20	56	52	-26	-43	-44	-46	-45	-45	-34)	32
27	122	21	60	38	-29	-43	-44	-46	-45	-45	-34)	18
28	116	22	62	34	-30	-43	-44	-45	-46	-45	-33)	5
29	112	21	56	28	-32	-43	-43	-45	-46	-45	-33	1
30	106		52	26	-32	-44	-43	-45	-46	-45	-34)	-1
31	101		50		-32		-43	-45		-44		2
Средн.	174	45	29	201	-3	-39	-44	-45	-45	-45	-40	-9
Высш.	381	97	64	544	30	-32	-43	-43	-44	-44	-33	125
Низш.	100	20	14	26	-33	-44	-46	-46	-46	-46	-45	-33

Средний годовой 15. Высший 544 12/IV. Низший -46 24/VII, VIII (5), IX (7), X (9).

25/XI—24/XII наблюдения односрочные. 17—19/I, 15—17/XI полыньи. 25/I—10/II русло зашуговано. 28/III—1/IV двухъярусный ледяной покров. 1/I, 24/XII размыта, 24/V восстановлена вышерасположенная мельничная плотина.

25. р. БОРОВКА — с. ЯКУТИНО

Отм. нуля графика 107,00 *м* абс.

Число	I	II	III	IV	V	VI	VII	VIII	IX	X	XI	XII
1	140	158	150	166	265	96	80	82	80	82	87	110)
2	158	157	151	166	258	96	80	82	80	82	87	112)
3	178	156	150	167	200	96	80	83	80	82	86	117)
4	186	156	150	167	177	94	80	83	81	82	86	118
5	193	157	150	172	167	92	80	83	82	82	86)	119
6	196	157	151	175	133	92	81	83	82	83	86)	119
7	179	157	152	176	120	90	82	83	83	83	86)	120
8	169	156	152	184	119	88	83	82	84	84	85	122
9	161	156	154	194	119	88	83	82	84	84	85	120
10	163	154	154	212	118	87	83	81	84	84	85	119
11	229	153	156	241	116	86	83	81	83	84	85	118
12	330п	152	155	336о	112	86	83	81	83	84	86	118
13	328п	152	156	508●	108	86	83	81	82	84	86	118
14	300	153	156	493о	107	85	83	81	82	84	86):	114
15	256	153	155	426о	105	85	83	80	82	84	91):	113
16	236	153	154	411о	102	85	83	80	82	85	97)	112
17	222	153	153	506●	100	85	83	80	82	85	106)	111
18	209	152	153	588о	100	85	83	80	82	85	110)	111
19	198	152	153	536о	99	85	83	80	82	88	102)	114
20	190	152	154	502о	98	85	82	80	82	88	100)	116
21	182	152	154	545о	98	84	82	80	82	88	92)	119
22	172	151	154	573	97	83	81	80	82	89	86)	120
23	167	151	155	372	96	83	81	80	82	89	86)	119
24	166	151	156	306	96	83	81	80	82	90	85)	119
25	165	150	158	278	94	83	81	80	82	90	86)	119
26	164	150	159	254	94	82	80	80	82	91	90)	121
27	161	150	160	224	93	82	80	80	82	89	94)	123
28	161	150	162	204	94	82	80	80	82	88	110	124
29	160	150	163	278	95	81	81	80	82	87	118)	127
30	160		164	282	96	81	81	81	82	87	112)	128
31	159		165		95		81	81		87		128
Средн.	195	153	155	321	122	87	82	81	82	86	92	118
Высш.	345	158	165	692	269	96	83	83	84	91	118	129
Низш.	126	149	150	165	93	81	80	80	80	82	85	110

Средний годовой 131. Высший 692 22/IV. Низший 80 1/VII (8), VIII (15), IX (3).

5 - 10/I наслуд. 14/I—31/III двухъярусный ледяной покров.

26. р. БОРОВКА — х. ПАНИКА

Отм. нуля графика 74,25 *м* абс.

Число	I	II	III	IV	V	VI	VII	VIII	IX	X	XI	XII
1	92	107	105	108	159	49	38	38	35	36	41	42)
2	94	106	105	108	144	49	38	38	35	37	42	42)
3	100	106	104	108	140	47	38	37	36	37	40	45)
4	109	106	104	107	130	47	38	37	36	37	39):	54)
5	110	107	105	106	102	47	40	37	36	37	39):	58)
6	112	108	105	104	90	47	42	37	36	37	39	57)
7	112	107	105	100	84	47	40	36	36	38	39	56
8	104	106	105	94	79	45	40	36	35	38	40	56
9	104	106	105	90	75	45	39	36	35	37	40	56
10	108	105	106	90о	70	43	39	35	35	37	40	56
11	110	105	106	112о	68	43	38	35	35	37	43	55
12	146	105	106	173о	67	42	38	35	36	37	44	55
13	184	105	105	306о	66	42	36	35	35	38	43	56
14	162	106	104	322о	64	42	36	34	36	40	42	54
15	157	105	103	300о	60	41	35	34	35	40	38)	54
16	146	105	103	266о	59	41	34	34	35	41	46)	55
17	134	104	103	326о	59	41	34	33	35	42	56)	55
18	129	104	104	392о	59	41	34	33	35	44	52)	56
19	127	104	104	407о	58	41	34	33	35	42	43)	56
20	124	105	104	380	56	40	34	33	36	39	42)	57
21	120	105	104	364	54	40	34	33	37	40	42)	59
22	117	105	106	386	53	39	34	33	37	40	41)	59
23	114	105	110	357	53	39	34	33	37	42	40)	60
24	113	105	110	246	52	38	34	33	38	40	41)	61
25	112	105	113	194	52	38	34	33	38	40	41)	62
26	110	105	112	171	50	39	34	34	38	42	42)	62
27	110	105	112	152	50	39	36	35	38	42	46):	62
28	108	105	111	152	50	38	36	36	37	40	45)	63
29	108	105	111	160	50	38	36	36	37	39	42)	63
30	107		110	158	49	38	38	36	36	40	42)	63
31	107		110		49		38	35		40		63
Средн.	119	105	106	211	73	42	37	35	36	39	42	57
Высш.	193	108	113	409	159	49	42	39	38	44	57	63
Низш.	91	104	103	90	49	38	34	33	35	36	37	42

Средний годовой 75. Высший 409 19/IV. Низший 33 16–26/VIII.

15—31/XII наблюдения односрочные.

27. р. КОЛТУБАНКА — рзд. ЛЕС

Отм. нуля графика 43,50 *м* усл.

Число	I	II	III	IV	V	VI	VII	VIII	IX	X	XI	XII
1	115	108	105	108	133	109	104	110	104	108	120	114
2	116	108	105	104	134	108	103	110	104	103	119	114
3	118	109	105	103	128	108	103	110	105	104	116	123
4	126	110	104	102	123	108	103	108	105	99	116	120
5	140	110	104	101	120	108	104	107	105	99	110	112
6	132	110	102	102	118	110	104	106	106	100	112	116
7	130	109	104	105	118	108	104	107	107	100	116	127)
8	129	108	104	108	116	108	104	106	107	100	120	120)
9	126	110	104	112	122	107	104	106	108	106	122	116)
10	128	110	106	114	118	106	104	106	108	108	122	126
11	132	109	106	116	117	106	106	106	108	105	128	117
12	137	108	106	156	117	106	105	105	108	108	122	116
13	142	108	107	209	116	106	106	104	108	108	121	126)
14	145	108	107	184)	114	106	107	104	108	112	119	129
15	142	107	108	171)	113	107	106	104	108	112	124	128)
16	135	107	109	180)	112	108	105	104	108	114	114	138)
17	130	106	108	214	111	108	105	104	107	118	122	130)
18	126	106	108	218	110	106	104	104	106	120	114	142
19	124	106	107	180	109	106	104	104	106	118	118	118
20	122	106	106	167	109	105	105	104	106	118	116	146
21	120	106	105	183	110	105	104	104	108	114	118	154
22	120	106	105	171	110	105	104	104	109	118	115	150
23	119	106	106	138	110	105	104	104	108	118	114	152
24	118	106	106	128	112	104	104	104	109	114	120	152
25	115	106	106	123	112	104	104	104	110	116	123	152
26	113	106	103	122	112	104	104	104	109	116	126	156
27	112	106	103	123	116	104	106	104	108	114	116	154
28	110	104	102	130	113	104	106	104	108	120	120	153
29	110	105	103	153	112	103	110	105	109	119	120	182
30	109		102	131	110	103	111	105	108	115	118	152
31	108		101		110		112	105		114		135
Средн.	124	107	105	142	116	106	105	105	107	111	119	135
Высш.	146	111	109	253	136	110	112	111	110	122	133	195
Низш.	108	104	96	101	109	103	103	104	104	99	105	106

Средний годовой 115. Высший 253 18/IV. Низший 96 31/III.

23/III—4/IV майна. Весеннего ледохода не было, лед растаял на месте. 3/X восстановлена вышерасположенная мельничная плотина.

28. р. СЪЕЗЖАЯ — с. СЕМЕНОВКА

Отм. нуля графика 54,90 *м* абс.

Число	I	II	III	IV	V	VI	VII	VIII	IX	X	XI	XII
1	378	232	220	248	207	172	164	198	182	182	193	201
2	328*	232	219	248	209	178	163	192	181	183	193	201
3	343	232	218	249	211	176	163	188	178	181	193	197
4	325):	230	218	267	205	174	163	188	178	182	194)	190
5	311):	230	220	301	197	172	164	186	179	182	195)	194
6	292	233	220	315	193	171	166	184	182	184	194	192
7	287	236	222	392	190	170	168	182	182	184	193	192
8	281	234	226	479п	188	170	168	183	182	184	194	193
9	271	232	227	540●	195	169	168	183	182	184	195	198
10	269	229	230	590●	187	169	170	182	182	184	196	201
11	631●	228	232	673о	185	170	170	183	182	184	197)	200
12	366*	230	232	682	184	170	172	182	182	185	198	202
13	284*	230	230	634	184	169	188	180	182	190	198	204
14	281)	232	227	373	184	170	198	176	180	200	199)	202
15	287	232	225	329	184	170	185	172	176	199	199	202
16	300	231	226	361	184	170	178	170	174	196	198	201
17	298	230	226	421	183	170	172	168	173	195	197	201
18	288	230	230	367	182	170	170	166	172	194	197	199
19	282	230	232	292	182	168	168	164	172	194	196	198
20	270	230	234	247	183	168	168	164	172	193	195	199
21	262	230	234	254	182	166	168	163	172	193	195)	199
22	256	228	232	268	182	168	166	163	172	192	194)	198
23	250	226	231	215	182	167	164	165	185	192	194)	198
24	248	224	240	208	181	166	164	165	195	191	196)	198
25	244	222	280	208	181	166	164	165	189	192	197)	197
26	238	221	280	239	181	165	166	166	185	192	198)	197
27	238	221	266	250	182	165	172	166	182	191	201)	196
28	236	221	254	326	181	164	182	165	179	190	206	196
29	234	221	252	252	180	164	180	198	176	190	202	199
30	234		252	214	179	165	185	192	175	190	201	204
31	233		250		175		201	185		192		206
Средн.	292	229	235	348	187	169	172	177	179	189	197	199
Высш.	701	236	281	744	213	179	201	199	196	200	207	206
Низш.	233	221	218	206	174	163	162	163	171	181	193	190

Средний годовой 214. Высший 744 12/IV. Низший 162 4/VII.

6—9/I, 15—20, 28/XI—3/XII полыньи. 15—31/I двухъярусный ледяной покров.

29. р. БОЛЬШОЙ КИНЕЛЬ — с. АЗАМАТОВО

Отм. нуля графика 40,00 *м* усл.

Число	I	II	III	IV	V	VI	VII	VIII	IX	X	XI	XII
1	*289*	301	270	308	300	236	229	229	221	223	220	242)
2	*291*	298	269	306	290	236	228	230	221	224	220	234)
3	*292*	294	266	306	282	237	228	230	222	224	220	248)
4	*295*	293	268	310	272	236	228	230	222	224	220	244
5	*294*	293	274	310	260	236	230	229	222	225	220	260
6	*296*	295	277	308	257	236	232	229	222	225	219	258
7	*236*	297	270	310	260	236	231	228	223	225	219	254
8	*238*	294	270	312	261	235	232	228	223	225	219	252
9	*239*	287	266	321	258	235	230	228	223	225	219	250
10	*240*	288	260	350	258	235	232	228	223	225	220	250
11	295	287	256	404	255	232	230	228	223	225	222	247
12	532•	286	264	470	252	230	222	227	224	224	222	244
13	487•	284	280	612o	250	228	219	227	224	224	223	242
14	407	284	280	646o	248	228	217	226	223	222	223	242
15	400	282	271	612o	250	227	216	225	223	222	223)	243
16	362	280	267	573•	247	227	216	225	223	222	224)	242
17	351	278	272	622•	250	228	216	225	223	223	224)	242
18	350	276	271	608o	248	227	216	225	222	223	224)	244
19	341	280	270	588	250	228	216	224	222	222	223)	246
20	339	275	280	551	248	229	216	224	222	222	222)	250
21	336	270	296	568	248	230	218	224	222	221	221)	252
22	333	272	301	694	246	230	220	224	222	221	221	254
23	325	276	311	495	246	230	224	223	222	220	221	253
24	318	276	315	396	243	230	224	223	223	220	222	255
25	316	272	322	326	242	230	225	223	223	221	223	259
26	312	276	323	316	242	229	224	223	223	221	222	258
27	310	274	315	302	244	229	225	223	223	220	224	257
28	310	274	312	304	244	229	226	223	224	220	225)	256
29	306	273	310	304	242	229	228	222	224	220	227)	256
30	305		309	300	240	229	228	221	223	220	233)	253
31	304		309		238		229	221		220		252
Средн.	*324*	283	285	428	254	231	224	226	223	223	222	250
Высш.	*536*	302	324	733	303	237	232	230	224	225	235	261
Низш.	*236*	269	255	295	238	227	216	221	221	220	219	233

Средний годовой 264. Высший 733 22/IV. Низший 216 14—20/VII.

11/I размыта вышерасположенная мельничная плотина.

30. р. БОЛЬШОЙ КИНЕЛЬ — ст. ЗАГЛЯДИНО

Отм. нуля графика 72,50 *м* абс.

Число	I	II	III	IV	V	VI	VII	VIII	IX	X	XI	XII
1	—	—	—	—	—	—	—	—	375	368	374	384
2	—	—	—	—	—	—	—	—	378	364	376	382
3	—	—	—	—	—	—	—	—	372	359	376	379
4	—	—	—	—	—	—	—	—	368	360	379)	372
5	—	—	—	—	—	—	—	—	372	362	375)	368
6	—	—	—	—	—	—	—	—	369	366	378)	375
7	—	—	—	—	—	—	—	—	373	370	374)	378
8	—	—	—	—	—	—	—	—	372	370	370)	382
9	—	—	—	—	—	—	—	—	369	367	370)	382
10	—	—	—	—	—	—	—	378	370	362	370	383
11	—	—	—	—	—	—	—	381	374	358	369	388
12	—	—	—	—	—	—	—	378	376	368	368	386
13	—	—	—	—	—	—	—	380	372	379	374*	382
14	—	—	—	—	—	—	—	380	370	376	373	386
15	—	—	—	—	—	—	—	384	376	370	372	387
16	—	—	—	—	—	—	—	382	376	373	384	382
17	—	—	—	—	—	—	—	372	376	374	386	379
18	—	—	—	—	—	—	—	365	374	373	384	380
19	—	—	—	—	—	—	—	366	366	378	384	379
20	—	—	—	—	—	—	—	372	364	386	380	375
21	—	—	—	—	—	—	—	376	364	380	376	372
22	—	—	—	—	—	—	—	372	367	378	378	370
23	—	—	—	—	—	—	—	368	374	377	382	370
24	—	—	—	—	—	—	—	370	382	377	384	378
25	—	—	—	—	—	—	—	370	378	376	381	384
26	—	—	—	—	—	—	—	365	375	378	381	386
27	—	—	—	—	—	—	—	364	369	381	388	386
28	—	—	—	—	—	—	—	364	370	380	384	382
29	—	—	—	—	—	—	—	370	370	382	385	384
30	—	—	—	—	—	—	—	372	370	380	388	387
31	—	—	—	—	—	—	—	373		378		384
Средн.	—	—	—	—	—	—	—	—	372	373	378	380
Высш.	—	—	—	—	—	—	—	—	385	386	389	388
Низш.	—	—	—	—	—	—	—	—	362	357	366	368

Средний годовой —. Высший —. Низший —.

31. р. БОЛЬШОЙ КИНЕЛЬ — г. БУГУРУСЛАН

Отм. нуля графика 64,50 *м* абс.

Число	I	II	III	IV	V	VI	VII	VIII	IX	X	XI	XII
1	263	232	237	229	424	105	242	230	232	240	243	258
2	253	232	235	236	432	110	244	228	232	243	241	257
3	254	236	238	236	416	108	239	232	242	234	246	254
4	254	254	238	230	352	107	246	239	240	232	235)	236
5	246	248	238	232	296	104	241	236	246	246	242)	237
6	250	242	240	230	268	130	236	236	235	246	245	256
7	246	238	241	231	246	170	238	236	236	244	235	243
8	244	245	229	231	215	118	243	236	238	242	234	245
9	249	236	235	232	180	114	239	234	232	244	239	248
10	252	240	239	240	170	116	245	225	240	245	245	250
11	262	244	240	296	161	114	224	222	238	244	250	250
12	278	242	235	372	154	117	217	229	244	244	256	254
13	316	238	233	455	146	125	243	230	242	242	248	252
14	248	240	240	476	140	130	238	224	248	246	255)	254
15	233	239	238	475	135	134	245	221	246	250	240	247
16	187	237	234	461	132	135	241	222	245	244	256	258
17	180	248	238	464•	130	134	238	228	240	246	254	255
18	163	237	239	488	126	140	230	222	248	248	256	254
19	158	232	237	485	124	142	245	218	238	242	258	249
20	146	233	236	479	120	166	243	222	235	240	254	252
21	138	238	230	476	118	208	240	230	244	240	255	254
22	138	236	233	476	116	216	243	218	236	236	253	260
23	139	232	236	470	114	226	239	206	239	240	254	252
24	146	232	231	451	112	227	242	200	240	241	248	255
25	144	230	236	416	110	220	238	218	239	242	256	261
26	138	234	235	372	108	222	241	198	226	242	248	264
27	143	238	235	334	108	219	238	201	231	233	246	259
28	164	236	238	356	110	228	242	229	242	232	247	262
29	163	237	237	395	112	244	242	226	237	230	249	252
30	158		229	418	108	246	242	244	241	234	254	262
31	182		226		105		236	240		239		267
Средн.	204	238	236	365	180	159	240	225	239	241	248	253
Высш.	324	255	243	493	438	256	247	247	255	253	261	269
Низш.	135	227	225	226	104	103	209	197	223	226	234	235

Средний годовой 236. Высший 493 14/IV. Низший 103 5, 6/VI.

11—16/IV закраины. Уровень искажен работой нижерасположенной мельницы.

32. р. БОЛЬШОЙ КИНЕЛЬ — р. п. ТИМАШЕВО

Отм. нуля графика 32,00 *м* абс.

Число	I	II	III	IV	V	VI	VII	VIII	IX	X	XI	XII
1	166	200	175	240	723	228	155	157	146	150	154	162)
2	165	194	175	198	694	227	154	156	146	148	151	156)
3	164	190	176	189	682	222	154	156	143	150	152	164)
4	170	187	178	189	692	218	154	157	144	150	152	204
5	175	186	178	186	714	212	155	158	150	150	151	201
6	180	188	185	186	728	208	155	160	152	150	150	194
7	182	188	188	190	724	206	155	161	156	150	148	184
8	180	187	182	198п	694	202	157	158	152	150	147	188
9	179	186	172	228о	650	197	156	156	153	150	147	192
10	179	184	165	276о	588	194	156	157	155	148	149	190
11	212	182	178	416о	526	191	154	157	155	148	150	188
12	212	184	184	543о	466	191	154	156	154	147	152	188
13	229	185	183	634о	417	189	154	155	152	146	154	180
14	246	184	179	643•	379	185	152	152	151	147	158	186
15	244	186	174	675•	355	170	153	151	151	148	158)	184
16	246	184	172	742•	338	158	153	150	148	150	158):	182
17	252	183	171	808о	325	166	153	148	147	153	162):	180
18	262	184	172	885о	315	170	152	145	149	152	160):	184
19	266	183	172	933	304	169	149	144	150	153	158):	189
20	260	183	172	945	292	169	144	141	148	154	150)	188
21	250	182	173	957	276	169	140	141	150	158	142)	185
22	242	181	174	955	264	168	138	142	150	161	138)	180
23	232	180	179	941	261	168	144	142	152	161	141	180
24	221	180	184	926	257	166	147	143	152	154	142	178
25	217	179	188	911	250	164	148	144	152	150	146:	177
26	217	178	194	888	246	162	147	142	152	161	146)	175
27	218	176	202	861	246	160	149	141	152	164	140)	169
28	215	182	240	830	242	157	153	142	150	160	159)	166
29	209	184	267	791	238	156	156	144	150	158	164)	170
30	204		278	753	234	156	154	145	150	157	163)	166
31	202		276		231		157	146		156		165
Средн.	213	184	190	604	431	183	152	150	150	153	151	180
Высш.	267	201	280	959	731	229	158	161	156	164	165	210
Низш.	164	175	162	184	230	156	137	141	143	146	134	153

Средний годовой 228. Высший 959 21/IV. Низший 134 27/XI.

29/III—7/IV закраины. 4—6/XII полынья выше водпоста.

33. р. МАЛЫЙ КИНЕЛЬ — пос. КУЗЬМИНО

Отм. нуля графика 49,50 *м* абс.

Число	I	II	III	IV	V	VI	VII	VIII	IX	X	XI	XII
1	84	89	83	89	196	44	38	37	31	34	40	36
2	125	92	84	89	199	44	38	36	32	37	38	34
3	126	94	83	90	172	45	36	36	32	37	38	27
4	103	94	84	92	148	44	37	36	32	38	38	34
5	98	88	84	98	126	45	40	36	31	38	38	34
6	100	86	85	102	110	46	38	36	33	37	38	37
7	100	86	86	109	94	46	38	36	33	37	38	39
8	94	85	84	117	86	45	38	36	32	38	39	39
9	88	84	84	126	82	44	36	35	32	38	39	38
10	84	82	84	156	74	42	37	34	32	40	40	39
11	246	82	84	289п	74	42	36	34	32	40	42	40
12	246п	81	83	452о	66	42	36	34	34	39	46	40
13	211п	80	82	559о	60	40	36	34	33	38	43)	39
14	208	80	80	554о	60	40	36	34	32	40	45)	39
15	208	80	80	513о	60	38	36	34	32	42	33)	39
16	180	80	80	451о	59	38	34	32	32	42	36	39
17	168	80	83	500о	60	37	34	32	32	41	36	40
18	159	82	87	492о	58	37	34	32	32	41	36	40
19	157	82	88	476	56	38	34	32	34	40	35	40
20	159	81	88	418	54	38	35	32	36	38	34	42
21	148	80	88	377	52	39	36	32	36	38	34	42
22	139	80	87	366	49	39	36	32	38	39	32	43
23	136	80	88	388	46	39	36	32	38	38	32	44
24	130	82	89	292	46	38	35	31	38	39	32	44
25	118	81	89	225	44	37	35	30	38	40	35	47
26	108	81	88	206	44	38	36	30	35	40	34	48
27	100	81	88	201	45	37	36	30	34	40	54	48
28	96	81	89	236	44	38	38	30	34	40	34	50
29	91	82	90	232	45	38	36	32	34	39	32	50
30	90		90	206	44	38	38	32	34	40	34	52
31	88		88		44		37	32		40		54
Средн.	135	83	85	283	77	41	36	33	34	39	38	41
Высш.	265	94	91	559	201	47	40	37	39	42	63	54
Низш.	69	79	79	89	44	37	34	29	31	33	21	24

Средний годовой 77. Высший 559 13, 14/IV. Низший 21 15/XI.

18 – 28/XI полынья.

34. р. САРБАЙ — с. САРБАЙ

Отм. нуля графика 52,51 *м* абс.

Число	I	II	III	IV	V	VI	VII	VIII	IX	X	XI	XII
1	–35	–26	–43	–20	106	–42	–54	–44	–53	–46	–34	–42
2	36	–25	–40	–5	122	–42	–58	–44	–53	–46	–37	–42
3	22	–32	–41	2	94	–42	–58	–43	–50	–46	–40	–32
4	–2	–34	–40	–2	50	–45	–58	–48	–44	–45	–41)	–28
5	–12	–32	–38	–8	37	–47	–57	–54	–45	–44	–43)	–50
6	–27	–30	–38	–12	28	–47	–57	–55	–44	–42	–44	–31
7	–34	–26	–36	–13	18	–46	–57	–54	–42	–43	–43	–25
8	–40	–27	–37	–6	9	–46	–56	–47	–36	–48	–40	–32
9	–27	–28	–39	6	6	–44	–57	–46	–44	–41	–34	–30
10	–20	–29	–44	33	–4	–45	–57	–47	–44	–44	–32	–32
11	–16	–32	–49	140о	–10	–46	–58	–47	–48	–44	–23	–34
12	132о	–36	–42	268о	–13	–46	–58	–48	–45	–43	–24	–36
13	106о	–39	–35	376о	–10	–48	–54	–50	–47	–44	–26	–40
14	92	–38	–32	296о	–16	–51	–51	–54	–49	–40	–32)	–43
15	80	–42	–36	243о	–18	–52	–51	–53	–51	–40	–36	–38
16	68	–41	–33	280о	–20	–48	–51	–52	–50	–32	–39	–38
17	51	–42	–35	400	–22	–52	–51	–53	–52	–28	–40	–43
18	31	–42	–39	343	–24	–52	–51	–54	–49	–22	–41	–42
19	18	–42	–41	235	–26	–52	–52	–54	–50	–23	–40	–43
20	7	–42	–40	213	–28	–53	–52	–56	–48	–28	–40	–41
21	–3	–43	–38	250	–30	–53	–52	–58	–46	–30	–39)	–38
22	–22	–41	–39	126	–32	–34	–51	–57	–45	–28	–38)	–36
23	–35	–44	–38	85	–32	–18	–53	–56	–44	–31	–38)	–33
24	–42	–40	–36	83	–32	–43	–53	–58	–42	–32	–36)	–32
25	–43	–37	–37	78	–33	–45	–54	–56	12	–33	–30)	–32
26	–36	–36	–36	82	–34	–46	–53	–55	–9	–30	–31)	–34
27	–24	–37	–38	60	–34	–48	–52	–55	–38	–30	–34)	–36
28	–13	–39	–39	112	–33	–47	–48	–52	–42	–32	–34	–36
29	–10	–42	–51	120	–36	–49	–45	–50	–46	–36	–42	–36
30	–20		–49	110	–38	–50	–43	–50	–46	–36	–42	–38
31	–28		–36		–40		–45	–52		–34		–40
Средн.	5	–36	–39	129	–3	–46	–53	–52	–43	–37	–36	–37
Высш.	135	–23	–32	452	143	–6	–43	–43	56	–21	–22	–24
Низш.	–44	–46	–54	–24	–40	–54	–59	–58	–53	–48	–44	–52

Средний годовой –21. Высший 452 17/IV. Низший –59 3, 4/VII.

23/VI, 25/IX попуски из водохранилища. 30/XI – 3/XII полынья.

35. р. ЧАПАЕВКА — с. ПОДЪЕМ-МИХАЙЛОВКА

Отм. нуля графика 48,02 *м* абс.

Число	I	II	III	IV	V	VI	VII	VIII	IX	X	XI	XII
1	218	193	152	157	178	114	102	113	109	114	120)	119
2	266	188	141	157	165	112	102	113	110	114	118)	120
3	314	183	142	166	153	115	102	113	110	115	118:	120
4	322	180	154	177	140	118	102	113	110	115	118	122
5	298	178	164	181	128	118	102	114	110	115	118	122
6	285	173	168	230	119	120	102	118	112	115	119	122
7	259	172	169	270	119	118	101	120	113	115	119	125
8	245	171	172	355	119	118	101	120	113	115	122	125
9	240	170	172	452	122	117	100	118	114	115	121	124
10	237п	168	170	578•	123	116	106	118	112	115	122	123
11	450•	168	175	724•	123	115	106	116	112	114	122)	123
12	596о	166	172	789•	123	115	105	116	112	114	123)	123
13	392	164	172	860•	121	115	105	115	112	113	122)	122
14	270	164	170	581•	118	116	105	115	112	118	120	123
15	264)	164	160	523	118	115	104	114	112	120	119	122
16	264)	164	156	551	118	115	103	114	112	118	119	121
17	271	162	148	599	118	114	103	114	112	119	119	121
18	268	160	135	504	116	114	102	113	113	120	119	121
19	265	160	133	291	114	113	102	112	113	118	119	124
20	259	158	*125*	218	114	113	102	112	112	118	119	126
21	252	156	*125*	211	114	112	103	110	112	118	119	127
22	242	154	*125*	210	114	112	104	109	112	118	119	126
23	235	150	*125*	212	114	111	104	109	112	118	120	128
24	230	150	145	214	114	111	104	108	114	118	122	128
25	226	158	162	204	114	111	104	106	114	118	122	127
26	221	162	157	163	114	109	104	106	114	118	119	127
27	216	158	157	294	114	104	106	106	114	118	119	128
28	213	162	157	358	114	103	110	108	114	116	117	128
29	208	161	157	332	114	102	112	110	114	116	118	128
30	202		157	241	114	104	112	110	114	116	119	129
31	198		157		114		113	109		122		128
Средн.	272	166	154	360	123	113	104	113	112	117	120	124
Высш.	636	194	178	894	181	120	113	120	114	123	123	130
Низш.	197	149	*125*	157	114	101	100	106	109	113	116	119

Средний годовой 156. Высший 894 13/IV. Низший 100 9/VII.

6 – 10/I двухъярусный ледяной покров. 14/XI—4/XII полынья.

36. р. ЧАПАЕВКА — г. ЧАПАЕВСК

Отм. нуля графика 23,40 *м* абс.

Число	I	II	III	IV	V	VI	VII	VIII	IX	X	XI	XII
1	246	254	250	250	708	736	244	245	247	246	250	248
2	247	253	250	250	714	732	243	245	247	247	250	248
3	250	254	250	250	723	728	243	245	248	247	249)	248
4	250	254	250	254	733	724	244	245	249	247	248	248
5	250	254	250	264	741	718	244	245	249	247	248	248
6	250	254	250	277	748	715	244	245	249	247	248	249
7	260	254	250	301	759	710	244	246	249	247	248	249
8	274	253	250	346	767	704	244	247	251	247	250	249
9	266	252	250	419	780	698	244	247	251	247	250	249
10	272	252	250	483	788	689	244	247	250	246	250	249
11	299	252	250	517	796	677	244	247	250	246	250	249
12	326	252	250	595•	803	667	244	248	249	246	249	249
13	472	251	250	640о	806	654	244	248	249	246	249	249
14	324	250	250	650о	811	636	244	248	248	248	249)	249
15	284	250	250	631	811	613	242	248	248	248	249	248
16	285	250	250	547	812	585	243	248	248	248	250	250
17	272	250	250	474	811	548	243	248	248	248	250	251
18	268	250	250	494	806	503	242	246	247	248	249	250
19	268	250	250	495	802	441	242	245	247	248	249	250
20	266	250	250	455	798	376	242	245	246	248	249	249
21	265	249	250	463	795	301	240	245	246	248	249	248
22	264	249	250	479	790	255	240	245	246	248	249	248
23	262	249	250	520	783	254	239	245	247	248	249	248
24	261	250	250	570	778	254	238	245	247	248	249	248
25	259	250	252	601	773	252	237	245	247	248	249	248
26	259	250	252	626	768	250	237	245	247	248	249	248
27	258	249	252	647	761	248	238	245	247	248	249	248
28	258	250	252	662	757	246	240	246	246	248	249	247
29	257	250	250	676	751	244	241	246	246	248	249	247
30	257		250	696	746	244	242	246	246	248	248	247
31	255		250		742		244	246		249		247
Средн.	274	251	250	484	773	513	242	246	248	247	249	248
Высш.	472	255	252	700	812	737	245	248	251	249	250	251
Низш.	245	249	250	250	707	244	237	245	245	246	248	247

Средний годовой 335. Высший 812 15—17/V. Низший 237 25, 26/VII.

10—15/I, 8—11/IV закраины. 15/XI—31/XII полыньи.

37. р. СЫЗРАНЬ — с. РЕПЬЕВКА

Отм. нуля графика 49,05 *м* абс.

Число	I	II	III	IV	V	VI	VII	VIII	IX	X	XI	XII
1	127	116	124	132	74	51	53	58	63	66	77):	97
2	152	116	124	131	76	50	54	56	62	66	78)	101
3	116	118	126	132	74	51	50	56	63	68	78):	99
4	112	119	128	140	70	51	54	56	62	66	77):	91
5	112	122	129	154	68	51	61	56	64	66	74):	92
6	119	122	126	176	66	52	60	56	64	67	75	102
7	120	121	130	198	68	50	56	58	64	68	76	104
8	122	120	132	208п	66	51	56	59	62	68	82	94
9	121	116	128	220п	64	52	58	59	62	68	80	100
10	122	117	127	268•	61	49	62	60	62	68	80	103
11	149	119	131	308о	59	50	60	58	62	70	81)	106
12	138	121	125	255о	59	51	58	59	63	68	82):	104
13	136	121	126	259	58	51	60	58	63	69	80)	99
14	130	122	128	202	58	48	60	57	62	70	84):	92
15	126	118	128	156	58	50	58	60	64	71	94	92
16	134	119	128	175	57	51	58	55	62	70	100	94
17	126	120	125	184	57	50	56	56	62	70	104	98
18	122	120	126	131	56	49	58	54	62	68	111	98
19	120	120	127	92	56	48	58	56	64	69	103	95
20	121	122	128	78	55	49	58	56	66	70	100	96
21	120	123	126	79	56	50	56	56	66	71	98	94
22	122	122	128	71	58	48	56	56	67	73	97	96
23	122	123	130	67	56	48	56	56	69	73	98	98
24	119	122	131	66	54	49	54	56	69	73	98	101
25	120	122	132	65	54	46	56	57	69	72	95	101
26	117	124	133	65	54	46	54	57	68	74	92	103
27	116	123	130	66	53	48	64	65	68	66	83	104
28	118	124	131	67	53	46	62	66	68	74	84	106
29	118	124	134	72	52	50	59	68	67	74	84	105
30	118		134	74	50	57	58	63	67	74	92	108
31	118		132		51		56	61		77		110
Средн.	124	121	129	143	60	50	57	58	65	70	88	99
Высш.	154	124	135	343	77	58	66	68	71	78	115	111
Низш.	112	115	123	64	50	43	48	54	61	66	74	90

Средний годовой 89. Высший 343 11/IV. Низший 43 25/VI.

5—7/IV закраины. 11, 12/IV затор льда ниже водпоста. 15, 23—30/XI—14/XII полынья.

38. р. КРЫМЗА — г. СЫЗРАНЬ

Отм. нуля графика 46,00 *м* усл.

Число	I	II	III	IV	V	VI	VII	VIII	IX	X	XI	XII
1	113	98	112	110	85	66	66	64	64	65	68	75
2	105	96	112	110	88	64	63	64	64	65	68	74
3	118	96	11[illegible]	116	84	64	62	64	64	65	66	76
4	117	97	112	131	79	64	62	64	64	65	68	74
5	112	100	114	133	76	64	68	64	64	65	68	84
6	112	100	112	129	76	64	68	62	64	66	68	83
7	112	96	114	132	77	64	66	64	66	66	69	82
8	114	96	114	134п	76	63	65	64	65	65	79	83
9	110	96	110	129о	74	62	66	64	64	65	74	83
10	118	97	108	142о	71	62	70	63	64	65	72	84
11	126	97	107	168•	70	63	69	63	65	66	70	84
12	130	100	10[illegible]	186о	70	63	66	62	65	65	67	81
13	116	102	104	192	70	62	65	62	65	65	68	83
14	114	102	106	131	70	62	66	62	65	66	66)	82
15	113	103	106	127	69	62	64	62	64	66	76)	80
16	114	103	108	128	69	63	64	62	64	70	72)	74
17	118	104	109	138	69	62	64	62	63	68	66)	76
18	112	104	108	130	68	62	68	62	62	68	67)	82
19	114	104	108	102	68	62	65	62	64	66	69)	85
20	112	108	108	91	68	62	65	61	65	66	69)	88
21	110	109	108	95	68	62	64	62	68	66	70)	93
22	111	109	109	86	73	62	64	61	67	67	70)	92
23	109	110	113	80	70	61	63	62	66	68	68	87
24	107	110	113	80	72	62	62	62	67	68	68	86
25	107	110	110	82	69	62	62	61	66	68	69	93
26	104	111	109	78	68	60	62	61	66	68	68)	99
27	103	114	108	78	67	60	62	63	65	69	74)	106
28	102	113	108	78	67	60	64	76	64	68	78	108
29	102	112	110	80	66	61	62	71	64	67	76	106
30	101		110	84	66	65	64	67	64	68	73	106
31	98		107		66		64	64		70		107
Средн.	111	103	109	116	72	62	65	63	65	67	70	87
Высш.	136	114	117	270	92	66	73	87	68	70	82	109
Низш.	97	95	102	75	65	59	62	61	62	65	65	74

Средний годовой 82. Высший 270 12/IV. Низший 59 26/VI.

28/XI—10/XII полынья.

39. р. ЧАГРА — с. НОВОТУЛКА

Отм. нуля графика 29,50 *м* абс.

Число	I	.I	III	IV	V	VI	VII	VIII	IX	X	XI	XII
1	75	106	74	106	50	34	32	34	32	32	33	40
2	78	100	76	100	57	33	32	34	32	32	32	42
3	78	97	76	99	56	33	32	34	32	32	32	60
4	76	95	79	104	48	32	32	34	32	32	32	52
5	75	96	78	123	54	32	33	34	32	32	32	46
6	74	95	78	174	70	32	33	34	33	32	32	40
7	73	90	76	311о	73	32	34	33	33	32	32	40
8	72	86	77	426о	66	31	34	33	33	32	33	46
9	72	83	76	506о	58	31	34	33	32	32	32	46
10	74	81	74	588•	50	30	35	33	33	32	34	44
11	100	80	80	579•	48	30	34	33	32	32	33	42
12	154	77	84	610о	46	30	34	32	32	32	33	45
13	350	76	80	613	44	31	34	32	33	32	33	46
14	276:	74	82	579	42	34	34	32	33	32	34	50
15	216:	72	83	433	40	34	34	32	33	32	36)	50
16	188:	74	87	318	39	34	34	32	32	32	36)	52
17	188:	71	85	343	38	33	34	32	32	32	33)	52
18	201:	74	84	343	38	33	34	32	32	32	33	54
19	204:	74	83	282	38	34	33	32	32	32	33	58
20	202:	76	86	212	36	34	33	31	32	32	32	60
21	200:	72	87	162	36	34	33	31	32	32	32	60
22	192:	72	85	117	36	33	32	31	33	32	32	60
23	176:	74	86	115	36	33	32	31	33	32	32	61
24	166)	74	89	119	36	32	32	31	32	32	32	62
25	156)	76	92	101	36	31	32	31	32	32	32	62
26	147	76	91	90	35	30	32	31	32	32	32	63
27	139	77	90	79	35	30	34	31	32	32	36)	64
28	130	76	94	70	34	31	34	32	32	32	54	64
29	122	76	112	60	34	32	35	33	33	32	60	64
30	114		124	54	34	32	34	32	32	32	46	63
31	110		114		33		34	32		33		64
Средн.	144	81	86	261	44	32	33	32	32	32	35	53
Высш.	354	107	130	631	74	34	35	34	33	33	62	65
Низш.	72	71	73	52	33	30	32	31	32	32	32	39

Средний годовой 72. Высший 631 10/IV. Низший 30 10/VI (5).

4—9/I двухъярусный ледяной покров. 28/XI—3/XII полынья.

40. р. МАЛЫЙ ИРГИЗ — с. СЕЛЕЗНИХА

Отм. нуля графика 26,02 *м* абс.

Число	I	II	III	IV	V	VI	VII	VIII	IX	X	XI	XII
1	108	131	105	112	157	81	70	73	70	71	80	87
2	138	130	105	107	173	81	70	73	69	71	79)	87
3	154	128	105	108	155	81	70	73	70	71	78)	87
4	156	128	105	142	156	81	71	73	68	71	79)	87
5	170	128	105	218	153	81	71	73	68	72	80)	87
6	168	127	104	302о	144	81	71	73	69	74	82)	87
7	208	126	104	417о	133	81	71	73	68	74	83)	87
8	208	122	105	539о	123	81	72	74	68	73	85	86
9	206	120	106	580о	118	81	72	73	68	74	87	86
10	208	118	104	599•	118	81	74	73	67	73	89	86
11	408	116	104	602о	116	81	71	73	67	73	89	86
12	420	115	104	651•	104	81	67	72	68	73	89	85
13	310	114	103	663о	98	80	65	72	68	72	89	85
14	282	113	103	562	92	80	65	72	68	70	88	85
15	244	113	103	357	90	79	65	72	68	71	87	85
16	236	112	103	301	89	79	65	72	68	71	86	85
17	*235*	110	103	314	90	78	65	72	68	71	86	85
18	*234*	110	102	300	88	78	65	72	68	72	86	85
19	*233*	108	102	256	88	76	65	72	68	71	84	85
20	*232*	107	102	209	90	75	65	72	69	72	84	85
21	*232*	107	101	177	90	75	65	72	69	72	83	85
22	*230*	107	101	160	87	74	65	71	69	74	83	85
23	*220*	106	102	173	87	74	65	70	72	76	84	85
24	*210*	105	106	169	86	73	65	70	73	76	84	85
25	*200*	105	120	155	84	72	65	70	73	79	84	85
26	*185*	105	130	137	84	72	65	70	73	81	84	85
27	*167*	105	130	130	83	70	68	72	72	81	85	85
28	*154*	105	129	122	82	70	72	74	72	81	86	84
29	*148*	105	123	119	82	70	73	74	71	81	87	84
30	*142*		119	120	82	69	73	72	71	83	87	84
31	*136*		116		81		73	72		83		84
Средн.	*212*	115	108	293	107	77	68	72	69	74	85	85
Высш.	465	131	131	676	178	81	75	74	73	83	89	87
Низш.	84	105	101	104	81	69	65	70	67	70	78	84

Средний годовой 114. Высший 676 13/IV. Низший 65 13—26/VII.

23—26/XI полынья.

41. р. БОЛЬШОЙ ИРГИЗ — с. БОЛЬШАЯ ГЛУШИЦА

Отм. нуля графика 41,00 *м* абс.

Число	I	II	III	IV	V	VI	VII	VIII	IX	X	XI	XII
1	320	297	268	289	272	233	191	216	218	224	241	240
2	421	291	266	308	264	231	192	218	217	224	242	239
3	490	290	266	312	259	230	192	219	217	224	242	240
4	536	286	266	316	256	229	193	219	217	224	242)	242
5	439	282	267	317	254	228	195	222	216	225	242)	243
6	402	280	267	335	250	228	195	226	216	226	242)	242
7	391	280	268	457	247	228	196	224	218	226	245)	244
8	390	278	269	697•	244	227	196	224	219	226	244	246
9	384	276	268	907•	244	226	196	226	219	226	244	244
10	378	276	267	979o	240	221	198	224	219	226	245	244
11	684	275	267	1026o	238	211	199	223	210	227	245	243
12	799п	274	267	1049	236	208	199	223	220	226	246	244
13	632•	275	267	1037	245	205	200	222	220	226	246)	245
14	476•	274	267	753	245	204	197	221	220	228	245)	245
15	436)	274	266	523	234	200	184	221	220	232	232	244
16	424)	272	266	466	234	186	172	222	220	233	245	242
17	419)	271	264	489	234	168	168	220	220	233	242	241
18	410	271	264	457	234	166	176	218	220	233	241	240
19	409	271	264	416	236	168	188	216	222	233	241	242
20	406	270	263	382	236	168	194	216	222	233	240	242
21	396	269	262	320	237	170	201	216	223	233	240	240
22	386	269	262	307	236	176	203	216	223	233	240	236
23	371	269	263	316	236	191	202	215	223	233	239	235
24	354	268	269	306	237	185	204	216	224	234	240	234
25	348	268	278	288	238	170	202	216	224	234	240)	233
26	338	269	279	294	238	165	202	216	224	235	241)	238
27	330	269	279	338	238	170	205	217	224	235	240)	242
28	322	269	278	343	238	174	208	218	223	235	240	246
29	312	268	276	310	236	184	209	218	223	236	240	249
30	307		276	281	234	191	212	218	223	238	240	251
31	302		279		233		216	218		240		253
Средн.	420	275	269	487	242	198	196	219	220	230	242	242
Высш.	814	298	284	1054	274	234	216	226	224	240	247	253
Низш.	300	268	262	279	233	163	167	215	216	224	220	233

Средний годовой 270. Высший 1 054 13/IV. Низший 163 26/VI.

1—11/I, 1—7/IV закраины. В июне — июле интенсивный забор воды на орошение.

42. р. БОЛЬШОЙ ИРГИЗ — с. КЛЕВЕНКА

Отм. нуля графика 18,01 *м* абс.

Число	I	II	III	IV	V	VI	VII	VIII	IX	X	XI	XII
1	384	373	314	393	422	384	338	340	338	343	360	368
2	390	369	344	420	407	382	337	341	338	344	360	367
3	394	366	344	435	392	380	336	340	340	344	360	367
4	412	363	342	443	384	377	336	340	340	345	360)	366
5	438	361	342	479	378	374	336	340	340	346	360)	364
6	462	361	342	578	374	373	335	342	340	346	359	364
7	466	359	342	895	370	372	334	342	340	347	359	364
8	456	358	342	1202п	364	369	332	342	340	347	360	364
9	440	356	344	1387п	364	368	332	343	340	347	363	364
10	424	354	344	1500•	364	366	334	344	340	347	367	364
11	466	352	343	1547•	362	364	334	344	340	347	371	364
12	687•	350	342	1563o	363	362	334	343	340	347	375	364
13	680o	351	342	1582o	362	358	336	342	340	347	378	364
14	700)o	351	342	1587	361	355	334	342	340	349	379	364
15	711)o	351	342	1546	361	356	334	342	340	354	379	364
16	662)o	350	342	1481	363	354	334	341	340	354	379	364
17	588)o	350	342	1394	365	352	334	341	340	354	378	362
18	514	349	342	1292	364	349	334	341	338	354	377	361
19	472	349	342	1176	364	348	334	340	338	354	376	361
20	443	349	340	1062	376	348	333	340	340	354	374	361
21	428	348	338	948	380	346	333	338	340	356	374	361
22	420	348	338	822	382	344	333	336	340	356	374	360
23	412	348	338	710	383	344	333	336	340	357	374	360
24	406	348	339	618	386	344	333	334	341	357	375	360
25	399	346	344	529	386	340	333	335	341	358	375	359
26	398	345	346	457	385	338	334	335	342	362	375	358
27	396	344	349	418	388	338	334	335	342	362	375	356
28	391	344	350	402	386	336	336	335	342	362	375	356
29	386	344	350	399	386	336	338	336	343	360	375	355
30	381		350	415	384	338	338	337	343	360	373	354
31	378		362		384		339	338		360		352
Средн.	470	353	344	923	377	356	335	340	340	352	371	362
Высш.	714	375	373	1594	424	385	341	344	343	362	379	369
Низш.	378	344	338	382	361	335	332	334	337	343	359	352

Средний годовой 410. Высший 1 594 14/IV. Низший 332 8, 9/VII.

13/I затор льда выше водпоста. С 20/V закрыты щиты нижерасположенной мельничной плотины. 15—25/XI полыньи.

43. р. БОЛЬШОЙ ИРГИЗ — г. ПУГАЧЕВ

Отм. нуля графика 15,62 *м* абс.

Число	I	II	III	IV	V	VI	VII	VIII	IX	X	XI	XII
1	324	315	268	284	360	*538*	268	292	289	286	288	296
2	324	310	266	328	394	*530*	270	290	289	286	290	298
3	323	304	266	365	424	*522*	272	290	289	284	290	295
4	324	300	266	416	416	*514*	276	290	289	286	290	294
5	323	296	266	462	423	*506*	290	289	289	285	290	292
6	326	294	265	556	431	*498*	298	288	289	286	291	291
7	408	290	264	726	452	*490*	301	288	289	287	291	290
8	430	288	263	891o	456	*482*	297	286	288	288	292	288
9	432	286	264	1108o	469	*474*	287	287	288	288	288	287
10	444	284	264	1223•	488	*466*	287	288	289	289	291	285
11	460	282	265	1288o	491	458	286	289	290	289	286	285
12	530	280	265	1320	511	453	286	289	292	289	292	286
13	578)	278	266	1351	529	442	286	289	293	288	286	286
14	632	278	265	1383	540	424	286	291	294	292	288	286
15	648	280	263	1396	552	417	286	290	296	292	287)	287
16	651	283	263	1396	556	408	288	288	295	289	290)	288
17	645	277	263	1377	556	383	288	288	294	288	295)	288
18	638	274	263	1346	559	366	287	288	294	288	294	288
19	616	272	262	1294	566	346	288	288	294	288	293	288
20	442	270	262	1215	570	323	290	290	293	288	293	288
21	380	271	262	1116	570	306	290	290	287	288	292	288
22	354	271	260	1022	568	304	288	289	284	289	290	288
23	324	271	262	921	566	292	287	288	287	288	292	288
24	326	271	266	827	566	270	286	290	288	287	292	289
25	336	270	297	787	560	267	285	288	288	285	292)	290
26	344	270	298	726	555	264	286	288	290	284	293)	292
27	342	268	293	532	552	264	288	290	289	284	291)	294
28	334	268	292	442	550	271	291	290	287	284	291)	296
29	326	268	292	386	548	273	293	291	288	286	296)	298
30	326		288	362	548	275	292	291	287	288	294	300
31	321		283		546		291	290		288		302
Средн.	426	282	270	895	512	*394*	287	289	290	287	291	291
Высш.	654	316	302	1399	571	*541*	301	292	296	292	299	302
Низш.	315	268	260	280	358	264	267	285	284	284	286	285

Средний годовой 376. Высший 1399 15/IV. Низший 260 22, 23/III.

1—7/IV полынья, ниже водпоста закраины. 2/V—24/VI подпор от р. Волга. 30/XI—3/XII полыньи.

44. р. БОЛЬШОЙ ИРГИЗ — с. БЕРЕЗОВО

Отм. нуля графика 14,62 *м* абс.

Число	I	II	III	IV	V	VI	VII	VIII	IX	X	XI	XII
1	114)	133	106	130	464	615	100	109	109	108	106	117)
2	118)	130	108	152	483	611	100	107	108	109	107	116)
3	122)	130	107	170	504	606	100	108	107	110	110)	114)
4	118)	129	106	220	511	602	102	110	106	109	112)	110)
5	124)	129	110	302	522	596	102	114	106	106	108)	112)
6	122)	128	110	466	537	589	102	114	108	104	108	115)
7	199)	122	110	591	550	582	103	112	110	104	110	116)
8	217	118	111	693•	563	576	105	108	109	104	112	117
9	207	120	108	816•	581	569	105	114	108	104	98	116
10	206	120	108	928o	588	562	103	110	106	105	108	112
11	272)	118	110	985o	596	555	98	108	105	108	106	109
12	283)	114	112	1047•	617	550	102	108	104	108	104	108
13	316)	112	112	1074	627	537	106	110	104	108	106	108
14	336)	112	110	1100	633	528	109	111	105	107	106	106
15	354)	116	106	1116	643	519	111	113	108	107	104)	102
16	480)	116	104	1127	649	508	107	112	110	108	107)	106
17	482)	116	106	1132	652	482	100	110	110	106	110	108
18	452)	116	104	1126	658	457	98	108	110	106	116	110
19	397)	118	103	1115	662	431	98	109	108	107	117	111
20	335)	122	102	1096	667	400	98	107	105	107	114	111
21	272)	122	102	1057	669	360	98	104	108	108	113	109
22	236)	120	103	999	669	313	99	104	108	108	114	110
23	224	118	104	917	670	245	102	104	104	107	118	110
24	190	117	116	826	665	170	103	105	101	108	114	111
25	185	116	126	741	657	134	106	108	102	111	111)	114
26	174	114	128	664	653	110	105	110	105	106	110)	115
27	167	112	128	573	650	98	106	109	105	102	110)	115
28	162	111	129	499	645	98	107	110	105	104	112)	113
29	156	108	131	460	636	99	105	110	106	105	114)	111
30	150		126	459	630	100	108	108	109	108	118)	110
31	140		126		623		110	108		108		112
Средн.	236	119	112	753	609	420	103	109	107	107	110	111
Высш.	489	135	132	1133	670	617	111	115	110	111	118	117
Низш.	113	108	102	128	460	98	97	103	101	102	97	101

Средний годовой 241. Высший 1 133 17/IV. Низший 97 19/VII, 9/XI.

23—31/I, 25/III—7/IV полыньи. 1/V—26/VI подпор от р. Волга.

45. р. БОЛЬШОЙ ИРГИЗ — с. МАЛАЯ БЫКОВКА

Отм. нуля графика 9,70 *м* абс.

Число	I	II	III	IV	V	VI	VII	VIII	IX	X	XI	XII
1	152	267	251	278	921	1074	295	157	154	147	150	149
2	156	264	250	284	936	1068	274	157	152	146	151	149
3	160	264	250	286	951	1062	256	157	151	146	152	150
4	162	269	250	290	967	1055	239	157	151	145	151	152
5	164	272	250	318	982	1050	225	157	151	145	150	156
6	171	286	248	412	996	1044	218	156	151	145	148	159
7	179	291	248	564	1010	1038	210	156	151	144	147	159
8	187	290	246	634п	1026	1032	204	156	151	144	147	159
9	194	287	246	671п	1040	1025	200	155	151	144	148	159
10	206	284	246	722п	1052	1018	196	155	150	144	154	158
11	249	284	244	788•	1064	1011	188	155	150	143	174	158
12	294	283	244	791•	1075	1002	181	155	150	143	189	157
13	328	282	242	761о	1086	993	175	155	150	143	203	157
14	366	278	240	753	1095	982	170	155	150	143	208	158
15	397	276	238	774	1106	969	168	155	148	143	208	158
16	417	274	235	794	1116	955	164	156	148	142	206	159
17	436	273	230	806	1123	936	163	160	147	142	203	159
18	452	269	230	826	1127	916	162	164	147	142	196	158
19	459	265	228	840	1129	881	162	168	147	142	186	157
20	450	262	228	856	1130	847	162	169	147	142	181	156
21	430	260	226	868	1131	806	162	170	147	142	177	155
22	408	259	226	877	1131	750	161	170	147	142	172	154
23	390	258	224	878	1131	689	161	168	147	142	168	153
24	376	256	222	873	1128	623	160	163	148	143	164	153
25	358	254	223	866	1122	560	160	161	150	144	162)	154
26	342	253	228	863	1114	498	159	161	150	144	155	154
27	326	252	234	866	1106	439	159	160	150	145	150	154
28	312	251	240	873	1098	390	158	160	150	146	150	155
29	298	251	246	891	1090	351	158	158	148	146	150	155
30	284		252	906	1085	319	157	157	148	147	149	155
31	272		266		1080		157	156		148		155
Средн.	302	269	240	707	1069	846	186	159	149	144	168	156
Высш.	459	291	272	912	1131	1076	301	171	154	148	209	159
Низш.	152	251	222	274	916	311	157	155	147	142	147	149

Средний годовой 366. Высший 1131 20—23/V. Низший 142 16—23/X.

6, 7/IV закраины. 7/IV—20/VII, 9—27/XI подпор от р. Волга. 18—21/XI полыньи.

46. р. КАМЕЛИК — с. НОВО-СПАССКОЕ

Отм. нуля графика 21,76 *м* абс.

Число	I	II	III	IV	V	VI	VII	VIII	IX	X	XI	XII
1	218	370	272	537	338	225	216	194	187	186	190	187
2	225	358	270	570	332	224	212	194	187	186	193)	187
3	238	350	268	577	328	224	210	187	187	186	195	187
4	226	340	268	575	323	224	210	192	187	187	196	186
5	219	333	268	593•	318	225	196	184	186	187	196	186
6	216	329	268	780•	313	224	194	190	186	187	197	194
7	216	323	267	1060о	306	224	190	192	186	187	196	196
8	216	318	267	1188о	299	220	188	192	186	187	196	197
9	215	314	268	1286•	294	216	190	192	186	187	196	197
10	220	312	268	1352о	289	202	198	192	185	187	196	198
11	356п	312	266	1344о	280	194	198	192	184	187	196)	197
12	418п	308	265	1317	274	193	194	191	184	187	196)	197
13	570	306	265	1285	267	196	196	189	184	187	196	196
14	704	304	264	1246	261	197	199	190	184	187	196	196
15	684	303	262	1197	257	201	198	191	184	188	196	189
16	626	298	262	1128	252	203	198	190	184	188	197	187
17	577	294	261	1046	249	204	198	188	184	188	198	187
18	550	291	260	956	244	204	198	190	182	188	202	187
19	500	290	259	853	243	212	198	189	181	189	204	187
20	507	288	259	760	241	221	196	184	182	189	205	186
21	512	286	259	662	238	224	196	183	182	189	210	186
22	510	284	259	576	237	222	197	185	181	189	214	186
23	503	282	262	494	238	221	196	184	181	189	212	186
24	491	280	273	438	238	217	194	183	181	189	210	186
25	488	279	283	397	237	214	194	181	183	190	207	186
26	486	278	283	374	228	213	194	182	185	190	202	186
27	480	276	284	362	208	214	196	184	185	190	190	186
28	462	276	290	354	212	216	196	186	185	190)	187	186
29	434	275	307	346	246	216	196	188	187	190	187	186
30	403		374	340	244	216	196	187	187	190	187	186
31	382		501		226		195	187		190		186
Средн.	415	305	280	800	266	214	198	188	184	188	198	189
Высш.	709	371	519	1362	341	226	217	194	187	190	214	198
Низш.	215	275	259	337	205	190	187	181	181	186	187	186

Средний годовой 285. Высший 1362 10/IV. Низший 181 25/VIII, 19—25/IX.

13—29/I, 1—4/IV закраины. В мае—июле ход уровня искажен неоднократным размывом и восстановлением вышерасположенной плотины.

47. р. ТОЛСТОВКА — ст. РУКОПОЛЬ

Отм. нуля графика 41,00 *м* абс.

Число	I	II	III	IV	V	VI	VII	VIII	IX	X	XI	XII
1	969	1142	1141	*1180*	*1412*	*1376*	*1292*	*1257*	*1143*	1030	1018	998
2	1080	1142	1141	*1180*	*1410*	*1374*	*1290*	*1253*	*1139*	1029	1016	999
3	1080	1141	1141	*1181*	*1408*	*1372*	*1290*	*1250*	*1116*	1028	1014	999
4	1080	1141	1141	*1194*	*1408*	*1370*	*1290*	*1248*	1090	1027	1012	999
5	1080	1141	1141	*1225*	*1406*	*1368*	*1290*	*1247*	1084	1026	1009	999
6	1080	1141	1141	*1271*	*1404*	*1366*	*1289*	*1246*	1077	1025	1005	999
7	1085	1141	1141	*1322*	*1402*	*1364*	*1288*	*1246*	1071	1024	1001	999
8	1092	1141	1142	*1365*	*1401*	*1362*	*1288*	*1246*	1067	1022	998	999
9	1096	1141	1142	*1393*	*1400*	*1360*	*1288*	*1244*	1063	1020	997	999
10	1096	1141	1142	*1416*	*1399*	*1358*	*1288*	*1242*	1059	1020	997	999
11	1112	1141	1142	*1425*	*1398*	*1356*	*1287*	*1240*	1055	1918	997	999
12	1128	1141	1142	*1430*	*1398*	*1353*	*1287*	*1236*	1051	1018	997	998
13	1128	1141	1142	*1432*	*1397*	*1350*	*1287*	*1233*	1048	1017	997	998
14	1126	1141	1142	*1430*	*1397*	*1348*	*1286*	*1228*	1047	1016	997	997
15	1126	1141	1142	*1430*	*1396*	*1345*	*1286*	*1223*	1046	1016	997)	997
16	1125	1141	1142	*1428*	*1396*	*1342*	*1284*	*1219*	1045	1016	996	995
17	1122	1141	1143	*1426*	*1396*	*1339*	*1282*	*1214*	1044	1016	996	994
18	1120	1141	1143	*1428*	*1394*	*1335*	*1280*	*1208*	1043	1016	996	994
19	1120	1141	1143	*1426*	*1394*	*1331*	*1279*	*1204*	1042	1016	996	993
20	1120	1141	1143	*1424*	*1393*	*1327*	*1278*	*1198*	1041	1016	996	992
21	1120	1141	1143	*1426*	*1392*	*1323*	*1276*	*1194*	1040	1016	996	992
22	1148	1141	1143	*1426*	*1391*	*1319*	*1272*	*1189*	1039	1017	996	992
23	1152	1141	1144	*1426*	*1390*	*1316*	*1270*	*1184*	1038	1018	997	991
24	1153	1141	1154	*1425*	*1388*	*1313*	*1268*	*1178*	1037	1018	997	990
25	1153	1141	1166	*1424*	*1386*	*1309*	*1266*	*1172*	1036	1018	997	990
26	1150	1141	1170	*1422*	*1384*	*1305*	*1264*	*1167*	1035	1018	997	990
27	1148	1141	1174	*1420*	*1382*	*1301*	*1262*	*1163*	1034	1018	996	990
28	1147	1141	1176	*1418*	*1380*	*1297*	*1262*	*1160*	1033	1018	996	990
29	1144	1141	1178	*1416*	*1378*	*1295*	*1262*	*1157*	1032	1018	998	990
30	1142		1179	*1414*	*1377*	*1294*	*1260*	*1153*	1031	1019	998	989
31	1141		1180		*1377*		*1260*	*1149*		1019		989
Средн.	1115	1141	1150	*1374*	*1390*	*1339*	*1279*	*1211*	1058	1020	1000	995
Высш.	1153	1142	1180	*1432*	*1412*	*1377*	*1292*	*1258*	*1144*	1030	1019	999
Низш.	969	1141	1141	*1180*	*1377*	*1293*	*1260*	*1148*	1031	1016	996	989

Средний годовой *1173*. Высший *1432* 13/IV. Низший 969 1/I.

5—13/I закраины. Весеннего ледохода не было, лед растаял на месте.

48. р. ЧАЛЫКЛА — р. п. ОЗИНКИ

Отм. нуля графика 76,48 *м* абс.

Число	I	II	III	IV	V	VI	VII	VIII	IX	X	XI	XII
1	250	прмз	прмз	237	292	302	286	281	296	299	317	193
2	299	„	„	228	295	300	285	281	296	301	316	192
3	237	„	„	228	299	300	284	280	297	302	314	191
4	прмз	„	„	282	304	300	284	280	297	301	312	202
5	„	„	„	332•	311	300	284	280	297	302	312)	202
6	„	„	„	359•	312	300	283	280	297	303	312)	204
7	„	„	„	350•	312	300	283	279	297	303	312	205
8	238	„	„	372•	312	300	283	279	297	303	312	211
9	298	„	„	356о	311	297	283	279	297	303	312	221
10	316	„	„	303о	311	296	283	278	297	303	312	235
11	311	„	„	260	312	296	283	277	297	304	314	235
12	238	„	„	240	314	296	283	277	296	304	316	234
13	прмз	„	„	222	312	296	283	276	296	304	317)	242
14	„	„	„	211	312	296	283	276	296	306	317)	244
15	„	„	„	202	313	294	283	276	295	307	316	242
16	„	„	„	197	312	294	283	275	295	307	316	244
17	„	„	„	200	311	292	283	274	295	309	316	243
18	„	„	„	204	310	292	283	274	295	309	314	243
19	„	„	„	197	310	291	282	273	295	309	314	242
20	„	„	„	195	310	289	282	272	296	309	313	243
21	„	„	„	197	309	289	282	272	296	309	314	243
22	„	„	„	196	308	288	282	272	296	310	314	244
23	„	„	„	217	308	287	282	271	296	311	314	245
24	„	„	272	226	307	287	282	271	296	311	316	245
25	„	„	276	236	307	287	281	270	297	311	193	246
26	„	„	290	248	306	287	279	269	297	311	193	246
27	„	„	275	266	306	287	279	268	297	311	193	245
28	„	„	272	280	306	287	279	270	297	311	193	246
29	„	„	259	284	306	287	281	296	297	310	193	246
30	„		254	289	306	286	281	297	297	311	193	245
31	„		245		305		281	296		312		247
Средн.	—	прмз	—	254	308	293	282	277	296	307	290	231
Высш.	321	прмз	310	453	314	303	286	297	297	312	317	247
Низш.	прмз	прмз	прмз	192	291	286	279	268	295	299	193	191

Средний годовой —. Высший 453 8/IV. Низший прмз 4—7/I, 13/I—23/III.

1/VII—31/XII наблюдения односрочные. 1—3/I закраины. 27, 31/III редкий ледоход. 5, 6/IV затор льда ниже водпоста. 23/IV—24/XI, 4—31/XII уровень в подпоре от нижерасположенной плотины. 10/VI—29/VIII стока не было. 26/XI—5/XII полыньи.

49. р. БОЛЬШОЙ КАРАМАН — с. СОВЕТСКОЕ

Отм. нуля графика 29,00 *м* абс.

Число	I	II	III	IV	V	VI	VII	VIII	IX	X	XI	XII
1	242)	248	243	277	261	243	240	238	236	236	239	243
2	244	249	243	272	260	243	240	238	236	236	239	242
3	252)	250	243	268	258	243	240	238	236	237	239)	240
4	270)	250	242	282	258	243	240	238	236	237	239)	239
5	286	255	242	352о	255	243	240	238	236	237	239	240
6	277	264	239	448о	254	242	239	237	236	239	239	240
7	272	262	238	549о	254	241	239	237	237	238	239	240
8	263	254	242	644о	252	241	239	236	237	238	241	240
9	264	252	246	700о	250	241	239	235	237	238	240	241
10	287	253	239	818о	248	240	240	236	236	238	241	241
11	330	254	238	839	252	240	240	236	236	238	241	241
12	330	260	232	623	251	241	240	236	236	238	240)	241
13	320	264	221	463	248	240	240	236	237	238	240	241
14	302	263	220	420	248	241	239	236	237	239	240	242
15	308	258	220	394	248	241	239	236	237	239	240)	244
16	303	251	222	370	248	240	239	236	237	239	240)	245
17	290	248	220	344	248	240	239	234	237	239	240	245
18	279	248	219	320	248	240	239	234	237	239	239	246
19	270	247	222	294	248	241	239	235	237	239	239	248
20	260	250	218	270	248	240	239	235	237	239	239	250
21	264	248	217	262	247	240	239	234	237	238	239	254
22	260	246	218	270	247	240	239	234	237	240	239	258
23	256	246	225	271	247	240	238	234	237	239	239	255
24	254	247	244	270	247	240	238	234	237	239	239	250
25	254	247	269	266	246	240	238	234	237	239	240	248
26	254	248	284	264	246	240	238	234	237	239	241	242
27	254	250	300	265	245	240	238	236	237	239	241	238
28	252	248	296	265	244	240	238	236	237	239	241	237
29	250	246	294	263	244	240	238	236	237	239	241	237
30	250		287	262	244	241	238	236	236	239	241	237
31	250		284		243		238	236		239		237
Средн.	272	252	244	387	250	241	239	236	237	238	240	243
Высш.	346	265	309	902	261	243	240	238	237	240	241	258
Низш.	211	245	217	261	243	240	238	234	236	236	239	237

Средний годовой 257. Высший 902 11/IV. Низший 217 21, 22/III.

10—12/I закраины. 17—26/XI, 1—6/XII полыньи.

50. р. ТЕРЕШКА — с. ПОПОВКА

Отм. нуля графика 68,14 *м* абс.

Число	I	II	III	IV	V	VI	VII	VIII	IX	X	XI	XII
1	310	315	314	310	382	320	328	320	326	316	322	322
2	310	312	315	314	382	320	330	320	316	317	320)	320
3	310	310	314	314	372	322	332	319	312	315	322)	322
4	310	310	314	314	364	320	330	318	316	318	322)	322
5	310	308	314	317	364	319	324	319	323	316	324)	320
6	312	308	314	336	366	314	326	318	330	320	324	322
7	312	307	314	387	353	318	328	318	325	317	326	321
8	314	308	314	440	346	320	326	319	316	316	326	322
9	316	308	316	504п	346	318	325	318	315	310	324	322
10	324	308	313	563п	342	320	330	318	318	314	326	319
11	344	309	314	620●	340	320	329	316	315	316	326	320
12	318	308	314	639о	336	319	328	316	316	319	324	318
13	318	306	314	709	331	314	330	314	318	322	325	318
14	320	307	314	688	328	307	324	314	313	320	324)	318
15	320	308	313	638	326	314	328	315	314	318	325	316
16	324	308	313	615	326	316	330	314	314	318	327	314
17	328	309	314	646	324	322	332	314	315	316	326	316
18	329	306	312	672	322	323	332	314	318	318	324	316
19	330	303	315	580	320	325	332	316	320	318	326	316
20	330	304	315	502	322	327	332	312	317	316	324	316
21	331	305	313	462	321	327	330	312	312	316	326	317
22	332	308	312	458	319	327	330	312	318	319	326	318
23	332	312	313	465	321	326	328	312	324	320	328	318
24	334	312	312	416	323	327	332	314	322	318	331	318
25	332	312	313	382	325	326	332	314	328	315	327	318
26	324	313	313	380	324	323	332	316	320	320	324	314
27	320	314	313	374	322	324	330	319	313	320	322	307
28	319	314	310	369	321	326	328	320	312	320	324	308
29	318	312	310	365	320	328	324	315	310	320	322	309
30	318		310	380	320	330	323	321	315	319	323	309
31	319		308		320		320	327		320		307
Средн.	322	309	313	472	336	321	329	317	318	318	325	317
Высш.	348	316	318	719	386	331	335	329	332	323	332	324
Низш.	309	302	308	308	319	306	319	310	308	309	319	306

Средний годовой 333. Высший 719 13/IV. Низший 302 19/II.

51. р. ТЕРЕШКА — с. КУРИЛОВКА

Отм. нуля графика 28,78 *м* абс.

Число	I	II	III	IV	V	VI	VII	VIII	IX	X	XI	XII
1	68	69	67	55	95	35	36	26	22	24	26	18)
2	78	68	68	54	92	34	30	26	22	23	26	21)
3	68	68	68	52	93	34	19	22	24	23	27	24)
4	64	66	68	53	92	33	32	24	23	23	26	24
5	58	68	68	76п	90	32	32	25	26	24	27	30
6	56	68	67	137п	85	32	26	24	24	24	27	27)*
7	57	68	68	172о	80	32	32	22	23	24	31	30)*
8	57	68	68	174о	76	31	30	26	24	24	30	32)*
9	57	68	73	194о	74	31	32	23	22	24	30	42
10	108	69	74	205о	70	30	28	22	22	24	34	36
11	178п	65	71	260●	66	28	30	24	24	24	36	30
12	167	66	70	302о	64	27	34	22	23	23	32	35
13	138	66	68	354	62	28	37	24	22	22	34	50
14	122	68	68	440	59	30	33	24	23	23	32)	65
15	124	67	66	476	57	30	32	22	22	24	24)*	61
16	116	66	65	452	56	30	30	24	22	24	24)*	55
17	106	66	65	404	54	28	28	18	22	24	26)*	50
18	98	67	65	380	52	28	30	16	22	25	26)	48
19	92	66	65	377	51	27	28	18	22	24	25)	47
20	84	65	64	371	50	26	27	18	22	24	26	45
21	90	66	64	313	49	26	26	20	22	24	30	42
22	88	66	63	224	48	26	30	18	23	26	30	41
23	84	66	65	174	46	26	28	18	23	26	28	41
24	82	66	66	143	46	24	26	18	25	25	27	42
25	81	65	66	128	44	24	26	16	25	26	26	42
26	80	66	64	119	42	22	25	18	26	27	21)*	41
27	76	66	63	115	40	22	24	23	24	27	18)*	41
28	74	67	63	107	39	22	24	24	25	26	18)*	41
29	72	68	64	104	38	16	28	26	25	27	18)*	42
30	70		58	100	37	22	29	24	25	26	14)	41
31	69		55		36		28	24		26		43
Средн.	89	67	66	217	61	28	29	22	23	25	27	40
Высш.	182	69	74	484	96	35	42	26	27	27	37	66
Низш.	55	64	53	50	36	14	10	16	21	22	13	17

Средний годовой 58. Высший 484 15/IV. Низший 10 3/VII.

11—16/I разводья. 17—31/I полынья. 26/III—4/IV закраины. 4, 5, 9—31/XII полыньи.

52. р. КАЗАНЛА — с. КУРИЛОВКА

Отм. нуля графика 35,43 *м* абс.

Число	I	II	III	IV	V	VI	VII	VIII	IX	X	XI	XII
1	120	114):	128)*	104	133	117	111	114	108	118	119	117
2	114	106)	127)	108	138	112	111	110	113	111	118	118
3	110	111)*	111)	105	134	116	117	114	114	114	118	110)
4	115	98	117	108	130	116	115	113	112	114	119	116):
5	111)	105	104	108	128	110	122	112	111	114	118	118
6	123)*	114	103	118	128	116	115	108	118	116	118	119
7	116)*	100	103	120	127	111	118	112	108	114	120	135
8	110	113	112	156	127	109	109	114	113	114	134	124)
9	113	104	108	193	126	115	116	118	114	114	126	115
10	122	111	107)	241о	126	111	133	114	116	115	122	114
11	133	104	109	272	125	118	126	115	117	116	122	115
12	121	104	110):	319о	125	113	116	108	114	110	120	108
13	121)*	106	107)	332	125	114	120	115	115	114	120	116)
14	116)	108	103)	283	124	116	118	113	112	120	120	124)
15	119)*	108)*	106)	281	123	117	114	110	110	116	118:	115)
16	116)	100)	104)	288	123	116	114	118	110	120	117	120)
17	110)	100)	106)	278	123	113	114	111	110	117	118	118)
18	125)	109)*	104)	247	122	116	130	111	110	118	112	120)
19	121)	106)	100)	178	122	117	128	112	114	120	119	117
20	107	108)	108)	152	125	108	120	114	115	115	120	112
21	102	119)*	108)*	162	122	108	117	105	116	118	119	118)
22	108	124)	106):	143	122	110	116	104	113	119	120	136)
23	112	109)	106	130	121	116	110	110	114	121	118	122)
24	112)*	107)	104	138	120	106	114	114	118	120	120	128)
25	118)*	112)	102	138	120	112	114	104	118	122	120	124)
26	108)	122)*	104	130	120	110	115	110	116	120	120	139)
27	101)	126	107	130	119	108	114	110	116	118	118	130)
28	104)	130*	97	130	108	108	118	118	116	117	118	132)
29	112)	122)*	102	133	112	118	124	116	114	118	118	122)
30	106)		98	135	118	117	118	118	115	120	118	116)
31	105)		104		115		116	115		120		116)
Средн.	114	110	107	179	124	113	118	112	114	117	120	120
Высш.	142	137	138	404	138	119	145	124	121	122	139	151
Низш.	98	97	97	99	98	102	107	102	105	106	106	100

Средний годовой 121. Высший 404 12/IV. Низший 97 4/II (4), III (7).

18—31/I ниже водпоста ледостав. Уровень искажен работой вышерасположенной мельницы.

53. р. ЧАРДЫМ — с. НОВЫЕ ТАРХАНЫ

От м. нуля графика 20,00 *м* абс.

Число	I	II	III	IV	V	VI	VII	VIII	IX	X	XI	XII
1	—	—	116	133	85	67	68	70	72	74	74	85
2	—	—	117	134	80	67	67	69	70	74	75	85
3	—	—	119	134	76	67	67	69	69	74	75	84
4	—	—	119	135	75	66	67	69	68	73	77):	84
5	—	—	121	138	74	66	67	68	70	73	77)	86
6	—	—	121	179	72	66	67	68	70	74	76	88)
7	—	—	123	262	70	66	68	68	70	74	76	86
8	—	—	123	284	70	66	68	69	71	74	79	86
9	—	—	122	238o	70	67	67	69	71	73	79	86
10	—	—	122	284•	70	67	69	70	71	73	81	87
11	—	—	122	335o	69	67	70	70	72	73	82):	87
12	—	—	122	370	69	67	69	68	72	73	82):	86
13	—	—	122	374	69	67	70	67	72	72	81	85
14	—	—	120	307	69	67	70	64	72	72	77)	85
15	—	—	120	236	69	67	68	64	71	72	68)	86
16	—	—	120	180	69	67	68	63	71	72	74	86
17	—	—	120	154	70	67	67	64	71	71	80	86
18	—	—	120	138	70	68	67	64	71	71	80)	83
19	—	—	118	136	70	68	67	64	72	72	80)	83
20	—	—	118	134	70	68	70	64	72	72	80)	82
21	—	—	118	128	70	68	72	63	72	70	82	82
22	—	—	121	128	69	68	74	63	73	73	83	84
23	—	—	123	124	69	67	70	64	75	73	83	85
24	—	—	126	119	69	67	69	66	74	73	83	85
25	—	—	127	115	69	67	68	67	74	74	83:	85
26	—	—	129	110	69	67	67	68	73	74	82)	84
27	—	—	129	108	69	66	68	68	73	72	84	83
28	—	—	131	104	69	67	70	73	73	72	84	84
29	—	—	131	96	68	67	71	76	73	73	84	85
30	—		133	90	68	68	71	76	74	73	84	85
31	—		134		68		70	74		74		86
Средн.	—	—	123	180	71	67	69	68	72	73	80	85
Высш.	—	—	134	392	88	68	74	76	76	74	85	89
Низш.	—	—	116	89	68	66	66	63	68	70	68	82

Средний годовой —. Высший 392 13/IV. Низший 63 15/VIII (5).

27—30/XI полыньи.

54. р. КУРДЮМ — с. НОВАЯ ЛИПОВКА

От м. нуля графика 19,00 *м* абс.

Число	I	II	III	IV	V	VI	VII	VIII	IX	X	XI	XII
1	202	94	98	134	130	54	49	70	65	67	69	91
2	202	94	104	152	131	53	48	66	62	68	70	82
3	194)	93	106	167	130	52	50	66	64	68	66	88
4	186	92	110	184	129	53	52	64	68	66	67	90
5	180	119•	111	205•	128	52	54	64	68	67	69	90
6	174	302)	113	260•	127	52	54	63	68	68	68	74
7	166	278)	113	337o	127	52	53	64	68	68	71	96
8	165	226	114	350	126	54	52	68	64	68	73	92
9	156	202	116	333	126	54	58	68	66	68	77	92
10	165	174	116	348o	124	52	60	65	68	67	76	87
11	161o	156	116	410o	123	50	64	65	66	68	79	82
12	144)	152	117	428:	122	52	66	65	68	68	72	82
13	128	148	118	366	120	50	72	64	69	68	72	86
14	114	140	118	316	118	50	62	63	68	68	73)	78
15	102	134	116	291	115	50	62	64	67	67	75)	75
16	104	125	117	256	112	52	64	64	67	67	81)	73
17	100	118	118	213	106	52	72	61	68	68	71)	74
18	102	115	116	182	99	50	84	61	68	68	68)	82
19	102	112	115	173	90	50	102	60	68	68	70)	88
20	100	110	116	171	88	50	111	60	70	66	68)	87
21	98	107	118	171	77	50	107	61	70	66	68)	86
22	98	106	118	168	74	50	109	62	68	68	67)	90
23	96	102	123	162	71	48	113	62	66	69	68)	96
24	96	102	128	158	68	48	103	60	68	70	70)	104
25	96	100	126	155	64	48	88	62	68	69	71)	104
26	96	100	124	152	62	48	78	61	67	70	75)	104
27	95	98	126	152	60	48	87	62	67	71	78)*	106
28	95	100	126	138	56	48	102	63	68	70	96	108
29	94	98	128	131	56	50	108	72	67	69	102	112
30	93		128	130	55	50	99	65	68	68	104	108
31	94		128		54		80	65		69		110
Средн.	129	134	117	226	99	51	76	64	67	68	74	91
Высш.	204	317	129	441	131	56	116	72	70	71	105	112
Низш.	93	92	97	129	53	47	48	59	62	65	66	73

Средний годовой 100. Высший 441 12/IV. Низший 47 26, 27/VI.

17—29/VII подъем уровня от осадков. 28/XI—9/XII полыньи.

55. р. ЕРУСЛАН — с. КРАСНЫЙ КУТ

От м. нуля графика 40,20 *м* абс.

Число	I	II	III	IV	V	VI	VII	VIII	IX	X	XI	XII
1	116	136	131	187	127	101	58	2	−24	−5	10	62
2	156	136	130	171	126	98	56	2	−24	−4	14	62
3	148	135	130	167	126	98	54	2	−24	−4	19)	62
4	146	134	130	182	126	95	52	1	−25	−2	22	63
5	142	134	130	272	124	93	49	1	−25	−2	23	63
6	141	136	130	392п	172	92	48	0	−24	−2	27	66
7	140	136	130	445•	149	92	46	0	−24	−3	30	67
8	140	136	130	491•	120	91	45	0	−24	−3	30	68
9	144	135	132	514o	114	90	44	−2	−24	−3	32	68
10	155	135	132	500o	114	88	43	−2	−23	−2	33	69
11	156	134	132	470o	112	88	42	−4	−23	−2	34	70
12	172	134	132	376	110	86	41	−6	−22	−2	35)	73
13	200	134	131	266	110	84	40	−7	−22	−2	35)	76
14	208	134	131	208	109	84	38	−11	−22	−2	37	76
15	196	133	130	176	109	83	36	−16	−23	−1	39	78
16	176	133	130	159	109	80	34	−20	−24	−1	40	80
17	163	133	130	150	109	78	32	−23	−24	0	42	81
18	156	133	130	141	109	77	29	−26	−23	0	44	82
19	152	133	129	130	109	75	26	−26	−23	0	46	83
20	148	133	128	134	109	74	22	−26	−22	0	46	84
21	145	133	128	135	109	74	20	−27	−22	0	46	85
22	145	132	127	135	108	74	15	−28	−20	0	48	86
23	144	132	132	134	108	72	11	−28	0	0	50	86
24	143	132	144	132	108	70	8	−29	6	1	50	86
25	142	132	181	131	108	68	5	−29	5	1	54	87
26	140	131	200	131	108	65	4	−29	4	1	56	87
27	139	131	226	130	107	63	4	−29	2	1	56	88
28	138	131	224	129	106	60	3	−28	−1	1	57	88
29	138	130	214	128	106	58	3	−28	−4	2	58	90
30	138		210	128	104	58	2	−26	−4	4	61	90
31	137		200		102		2	−24		8		92
Средн.	152	133	148	228	115	80	29	−15	−17	−1	39	77
Высш.	210	137	229	520	176	102	58	2	9	8	62	92
Низш.	103	130	127	127	102	57	2	−29	−25	−5	9	62

Средний годовой 81. Высший 520 9/IV. Низший −29 23—28/VIII.

10—15/I, 23—25/III, 4, 5/IV закраины. Уровень искажен работой выше и ниже расположенных насосных установок.

56. р. ЕРУСЛАН — с. ПЕСЧАНКА

От м. нуля графика 9,00 *м* абс.

Число	I	II	III	IV	V	VI	VII	VIII	IX	X	XI	XII
1	27	40	8	282)o	70	12	2	−9	−16	−18	−18	−12)
2	16	36	8	261)o	68	12	−2	−9	−16	−18	−18	−14)
3	10)	32	8	237)o	65	13	−1	−7	−16	−18	−18	−14)
4	2)	32	8	225o	61	13	2	−10	−16	−18	−18	−12)
5	1)	32	8	325	57	13	4	−14	−16	−18	−18	−13)
6	1)	36	7	456	55	12	2	−14	−17	−11	−18	−15)
7	1)	40	7	524	51	11	1	−13	−16	−11	−18	−11*
8	−3)	46	7	572	48	11	1	−12	−16	−14	−18	−17)
9	0)	37	10	636	46	11	2	−14	−16	−16	−16	−15)
10	15	33	10	658	42	12	2	−15	−18	−16	−16	−13)
11	32)	28	6	666	41	13	2	−14	−17	−16	−16	−14)
12	32)	26	6	684	38	14	0	−15	−16	−16	−16	−18)
13	23)	24	6	674	36	16	0	−16	−16	−16	−16	−16)
14	11)	22	1	614	35	16	0	−16	−17	−16	−16	−15
15	28)	20	5	476	26	15	−3	−16	−18	−16	−16	−15
16	35)	19	2	332	21	12	−3	−16	−18	−17	−16	−15
17	54	19	2	259	21	10	−3	−16	−18	−17	−16	−15
18	80	19	2	214	20	11	0	−16	−18	−17	−16	−15
19	92	19	2	185	22	11	7	−16	−18	−17	−16	−16
20	91	19	1	162	22	12	2	−16	−16	−18	−16	−17
21	90	19	2	144	21	9	−1	−17	−16	−18	−16	−17
22	96	18	1	130	22	7	−2	−20	−17	−16	−16	−14
23	102	14	24	120	22	5	−3	−20	−18	−16	−16	−14
24	97	14	148o	111	22	4	−4	−22	−18	−15	−15	−12
25	84	13	446o	102	20	2	−4	−22	−18	−15	−16	−17
26	74	13	388o	94	19	3	−4	−18	−18	−16	−16)	−20
27	64	13	310o	88	18	1	−5	−14	−18	−16	−16)	−14
28	58	11	290o	82	18	−1	−6	−16	−18	−16	−16)	−15
29	50	9	332o	78	18	1	−6	−15	−18	−18	−16)	−14
30	46		320)o	74	18	4	−8	−14	−18	−18	−13)	−15
31	44		307)o		15		−9	−14		−18		−16
Средн.	44	24	87	316	34	10	−1	−15	−17	−16	−16	−15
Высш.	103	47	480	695	71	16	8	−6	−15	−10	−13	−9
Низш.	−4	9	1	73	12	−2	−9	−22	−19	−18	−18	−25

Средний годовой 36. Высший 695 13/IV. Низший −25 26/XII.

5—22/III наблюдения односрочные. 24—26/III затор льда выше и ниже водпоста.

57. р. МАЛЫЙ УЗЕНЬ — с. МАЛЫЙ УЗЕНЬ

Отм. нуля графика 24,46 *м* абс.

Число	I	II	III	IV	V	VI	VII	VIII	IX	X	XI	XII
1	277	304	319	492	348	314	286	265	244	241	243	250
2	280	304	319	483	350	312	286	264	243	241	243	250
3	282	304	319	466	350	309	285	263	243	241	244	250
4	282	305	319	450	348	306	284	262	243	241	244	250
5	283	306	320	475п	344	304	284	261	243	240	244	251
6	283	308	320	614•	340	304	283	260	242	240	244	253
7	284	309	320	749о	335	304	282	260	242	241	244	254
8	286	309	321	798о	336	303	282	259	242	241	244	254
9	287	310	321	827о	338	303	281	259	242	241	245	254
10	289	310	321	851о	340	303	281	258	241	241	245	254
11	291	310	320	883о	342	302	280	258	241	241	246	254
12	295	321	320	864	346	302	278	256	240	241	246	254
13	295	330	319	752	348	304	278	256	240	241	246	254
14	295	335	319	610	346	304	276	254	240	241	246	254
15	296	335	318	507	344	302	276	253	240	241	247	254
16	297	334	318	456	341	302	275	252	241	241	247	255
17	297	331	317	430	337	301	274	251	241	241	246	255
18	297	327	317	410	334	300	274	250	241	241	246	255
19	297	324	318	395	330	300	274	249	241	241	246	255
20	299	323	320	395	330	299	273	248	241	241	246	255
21	301	322	320	388	329	298	272	246	241	241	247	255
22	302	321	321	384	328	297	272	246	241	241	247	254
23	303	320	325	379	327	296	270	245	242	242	247	254
24	303	320	363	374	326	294	269	244	242	242	247	254
25	303	318	440	369	325	293	266	244	242	242	248	254
26	303	317	490	365	324	292	265	244	242	242	249	254
27	303	317	485	362	323	291	265	245	242	243	250	254
28	303	318	492	358	322	290	266	246	242	243	250	254
29	304	318	507	353	320	288	267	246	242	243	250	254
30	304		505	350	318	287	266	246	242	243	250	255
31	304		492		316		266	245		243		255
Средн.	294	318	359	520	335	300	275	253	242	241	246	254
Высш.	305	335	516	889	350	314	286	265	244	243	250	255
Низш.	277	304	317	349	315	287	265	243	240	240	243	250

Средний годовой 303. Высший 889 11/IV. Низший 240 12—15/IX, 5, 6/X.

1/I—15/III, 15/XI—31/XII наблюдения односрочные. 24/III—4/IV закраины. 17/VII—31/XII стока не было. 17—24/XI полыньи.

58. р. БОЛЬШОЙ УЗЕНЬ — г. НОВОУЗЕНСК

Отм. нуля графика 14,30 *м* абс.

Число	I	II	III	IV	V	VI	VII	VIII	IX	X	XI	XII
1	552	598	582	800	581	555	541	524	494	494	532	544
2	556	593	580	794	582	555	539	522	494	496	533	544
3	557	591	579	764	583	555	538	520	493	497	534	545
4	558	590	579	743	582	555	538	519	492	499	534	545
5	558	590	579	788	580	555	538	518	491	500	535	545
6	559	592	579	927•	579	555	539	517	491	503	535	546
7	559	597	579	1103•	578	557	539	519	491	504	535	549
8	560	600	579	1227•	577	557	539	518	490	505	535	552
9	562	601	579	1297•	576	556	537	519	490	506	536	556
10	564	601	578	1342о	575	555	538	518	490	507	536	560
11	564	599	578	1345о	574	553	536	517	490	507	538	562
12	565	598	578	1288	573	551	536	516	490	509	539	564
13	567	596	578	1164	572	553	534	515	491	510	539	565
14	570	595	577	1003	569	554	533	513	491	511	539	566
15	571	592	577	840	566	559	532	512	490	512	539	567
16	588	588	576	735	563	560	531	511	490	514	539	568
17	664	585	575	680	560	559	531	509	488	515	540	568
18	662	583	573	650	559	558	530	507	487	516	540	569
19	662	582	571	634	558	556	532	505	488	517	540	569
20	661	582	570	616	557	554	531	503	489	518	540	569
21	651	581	566	608	556	553	531	500	489	518	540	570
22	651	580	569	602	556	552	532	500	489	519	541	570
23	651	580	570	598	556	551	531	499	489	521	541	570
24	651	579	635	596	554	550	529	499	489	522	542	570
25	650	580	692	594	554	549	527	498	490	524	543	570
26	647	581	666	592	554	547	526	496	491	525	543	570
27	641	581	652	589	554	545	525	496	491	526	543	571
28	635	581	664	586	554	544	527	495	492	527	543	571
29	624	582	670	584	554	543	528	495	493	528	543	571
30	614		714	582	554	542	526	496	494	529	544	571
31	606		778		555		525	496		531		571
Средн.	603	589	604	822	566	553	533	509	491	513	539	562
Высш.	665	601	788	1352	583	560	541	524	494	531	544	571
Низш.	552	579	566	582	554	542	525	495	487	494	532	544

Средний годовой 574. Высший 1352 11/IV. Низший 487 18/IX.

1/I—23/III, 1/VI—31/XII наблюдения односрочные. 1—3/I, 24/III—5/IV закраины. 16/I—21/II, 30/XI—1/XII полыньи. 14/VIII—15/X стока не было.

59. р. ЧЕРНЕНЬКАЯ — ст. ДЕМЬЯС

Отм. нуля графика 62,00 *м* абс.

Число	I	II	III	IV	V	VI	VII	VIII	IX	X	XI	XII
1	—	—	—	—	—	—	—	680	636	607	595	584
2	—	—	—	—	—	—	—	678	634	606	594	584
3	—	—	—	—	—	—	—	678	634	606	594	583
4	—	—	—	—	—	—	—	676	633	605	594	583
5	—	—	—	—	—	—	—	675	632	604	592	583
6	—	—	—	—	—	—	—	674	630	604	592	582
7	—	—	—	—	—	—	—	673	630	603	591	582
8	—	—	—	—	—	—	—	670	629	602	591	581
9	—	—	—	—	—	—	—	668	628	601	591	580
10	—	—	—	—	—	—	—	668	627	601	591	579
11	—	—	—	—	—	—	—	666	626	600	592	578
12	—	—	—	—	—	—	—	664	625	600	592	578
13	—	—	—	—	—	—	—	660	623	598	591	576
14	—	—	—	—	—	—	—	660	622	598	591	575
15	—	—	—	—	—	—	—	658	621	598	590	574
16	—	—	—	—	—	—	—	697	620	598	590	574
17	—	—	—	—	—	—	—	654	619	598	590	572
18	—	—	—	—	—	—	—	650	618	598	590	570
19	—	—	—	—	—	—	—	650	616	598	588	569
20	—	—	—	—	—	—	—	648	616	597	587	568
21	—	—	—	—	—	—	—	646	615	597	587	567
22	—	—	—	—	—	—	—	644	614	597	587	566
23	—	—	—	—	—	—	—	641	614	596	586	564
24	—	—	—	—	—	—	—	640	614	596	586	563
25	—	—	—	—	—	—	—	638	614	596	585	563
26	—	—	—	—	—	—	—	636	612	596	585	562
27	—	—	—	—	—	—	—	636	611	595	585	560
28	—	—	—	—	—	—	—	636	610	595	585	560
29	—	—	—	—	—	—	—	636	609	594	585	559
30	—		—	—	—	—	—	636	608	594	584	558
31	—		—		—		—	636		594		558
Средн.	—	—	—	—	—	—	—	656	621	599	589	572
Высш.	—	—	—	—	—	—	—	680	636	607	595	584
Низш.	—	—	—	—	—	—	—	636	608	594	584	557

Средний годовой —. Высший —. Низший —.

60. р. УРАЛ — г. ВЕРХНЕУРАЛЬСК

Отм. нуля графика 397,00 *м* абс.

Число	I	II	III	IV	V	VI	VII	VIII	IX	X	XI	XII
1	74	96	103	111	162	96	50	78	36	46	46	56
2	73	96	105	111	170	94	50	82	37	45	44	56
3	74	95	106	112	184	90	50	80	37	44	46	56
4	75	97	105	114	201	85	51	66	38	44	51	54
5	76	96	102	115	206	85	50	62	38	44	50	52
6	78	93	100	123	208	81	50	58	37	46	52	56
7	78	94	102	179	110	78	50	58	38	45	46	57
8	78	96	103	227	207	79	50	53	38	46	44	58
9	78	97	104	249•	207	78	52	50	38	46	46	62
10	80	96	105	255о	204	80	53	50	36	46	45	64
11	81	98	108	257•	202	78	54	48	36	46	44	63
12	84	99	107	259	196	75	52	46	37	46	42	63
13	86	98	106	258	189	72	52	44	37	46	50	63
14	86	98	106	240	182	70	54	43	37	46	55	63
15	88	100	106	221	172	68	51	42	37	44	56	62
16	90	100	108	204	163	66	49	42	37	44	56	63
17	88	100	108	193	155	68	48	42	37	46	58	64
18	91	99	108	184	147	68	46	41	37	46	56	63
19	92	99	106	175	141	70	46	40	38	44	54	64
20	89	98	103	167	136	66	44	38	37	45	53	66
21	90	100	104	164	131	61	44	38	37	45	52	69
22	90	100	107	185	126	60	43	37	37	46	54	69
23	92	102	107	187	121	57	42	36	37	46	55	68
24	96	102	105	191	116	56	42	36	37	46	54	70
25	96	102	104	194	112	56	42	36	40	48	54	70
26	96	102	108	193	109	54	43	36	40	48	55	72
27	96	102	112	185	104	54	46	37	41	48	55	75
28	96	102	112	176	100	55	52	36	44	48	55	76
29	96	102	113	166	100	52	61	37	46	47	55	76
30	98		113	161	98	50	70	38	46	47	54	78
31	97		112		96		76	37		48		78
Средн.	87	99	106	185	157	70	50	47	38	46	51	65
Высш.	98	103	113	264	210	97	78	82	47	49	59	79
Низш.	73	91	100	111	96	50	42	35	36	44	40	51

Средний годовой 83. Высший 264 11/IV. Низший 35 23/VIII.

8/IV закраины. 4—16/XI полынья.

61. р. УРАЛ — пос. ВЕРХНЕ-КИЗИЛЬСКИЙ

Отм. нуля графика 354,00 *м* абс.

Число	I	II	III	IV	V	VI	VII	VIII	IX	X	XI	XII
1	192	212	210	222	329	239	207	214	180	183	176)	174
2	190	210	208	233	324	236	210	216	178	187	180	172
3	194	214	211	245	316	233	202	219	180	188	168	174
4	196	214	214	294	316	229	202	221	180	184	176	175
5	194	212	215	342	322	226	202	218	190	185	168	177
6	192	208	216	310•	340	225	204	214	192	184	172	176
7	196	208	209	390•	360	225	203	210	181	183	174	176
8	194	209	206	392o	368	219	203	205	180	183	168	177
9	196	208	206	392o	372	219	204	202	184	184	174	176
10	200	208	211	420o	371	218	200	199	186	182	166	174
11	202	208	214	427	368	216	202	196	181	182	167	175
12	200	207	208	431	364	214	200	194	182	183	184	176
13	202	210	210	431	360	214	200	192	180	182	178	176
14	201	212	210	420)	355	211	200	189	179	182	170	177
15	200	213	211	407)	347	206	199	186	178	183	168	178
16	199	210	214	399	340	206	204	184	176	182	169	180
17	201	214	212	385	333	207	204	185	175	181	171	182
18	204	207	212	370	324	205	202	182	172	180	166	179
19	202	210	212	364	318	203	202	183	172	182	165	180
20	202	206	214	356	304	204	200	180	174	182	167	182
21	204	206	214	345	298	203	196	182	176	181	168	182
22	206	211	214	337	286	198	198	180	176	176	169	180
23	208	212	212	336	280	196	196	182	175	180	171	181
24	208	216	214	340	274	194	194	182	174	179	172	182
25	209	214	215	350	267	190	194	182	177	178	176	182
26	209	214	215	350	262	198	195	184	178	180	174	184
27	209	206	220	350	257	207	196	182	180	180	174	186
28	210	210	220	351	252	206	194	179	179	180	173	188
29	210	211	218	347	246	206	202	183	180	180	172	186
30	211		216	338	235	206	202	181	181	181	174	186
31	211		217		242		205	185		180		188
Средн.	202	210	213	358	314	212	201	193	179	182	172	179
Высш.	212	216	221	434	372	239	210	221	194	188	199	188
Низш.	188	203	205	220	234	188	186	178	171	175	164	172

Средний годовой 218. Высший 434 12/IV. Низший 164 8, 18, 19/XI.

9/IV затор льда выше водпоста.

62. р. УРАЛ — с. КИЗИЛЬСКОЕ

Стм. нуля графика 291,00 *м* абс.

Число	I	II	III	IV	V	VI	VII	VIII	IX	X	XI	XII
1	155	166	162	173	267	186	136	128	105	112	124)	122
2	156	164	159	190	256	187	132	126	108	112	122)	120
3	156	162	158	186	262	188	129	126	106	111	121)	118
4	156	162	158	177	267	182	129	128	106	113	120	119
5	156	161	158	185	290	183	133	126	108	121	121	124
6	156	161	158	201	293	180	134	128	114	122	126	122
7	156	162	156	222	297	180	133	128	110	118	128	125
8	154	162	157	333•	300	177	136	133	109	114	112	132
9	154	162	161	505•	295	177	130	137	113	117	111	136
10	154	162	164	500o	294	175	127	132	115	123	116	131
11	156	162	166	505o	300	172	127	130	112	120	115	123
12	154	164	166	548o	298	168	132	125	114	115	115	121
13	154	165	167	558	294	167	132	118	114	114	122	124
14	154	162	166	535	282	162	132	116	110	118	122	124
15	154	161	162	489	277	157	132	119	109	128	124	125
16	156	160	164	446	268	152	130	121	115	122	121	128
17	157	160	160	415	259	151	127	117	116	118	118	129
18	159	161	165	392	248	152	124	114	112	113	116	128
19	160	162	164	382	234	149	123	110	110	113	113	129
20	159	162	162	343	241	148	122	108	108	111	114	132
21	156	162	164	331	249	142	122	108	109	118	118	132
22	154	162	163	328	236	138	124	111	112	126	120	132
23	156	164	170	312	221	146	124	112	112	124	118	131
24	158	166	168	323	221	144	125	110	110	121	116	134
25	162	167	171	308	225	137	128	108	118	119	116	132
26	162	168	172	315	207	138	124	106	112	116	118	132
27	164	168	174	322	203	136	122	106	122	116	118	133
28	166	168	177	310	209	135	121	107	125	118	118	133
29	166	164	174	297	200	137	118	104	118	120)	122	134
30	165		172	287	200	136	118	105	114	130)	122	132
31	164		169		190		121	104		126)		131
Средн.	158	163	165	347	254	159	127	118	112	118	119	128
Высш.	166	169	179	564	303	189	137	138	132	131	135	136
Низш.	152	160	154	170	186	135	117	102	104	109	110	118

Средний годовой 164. Высший 564 12/IV. Низший 102 31/VIII.

5—7/IV закраины. 4/XI—15/XII на перекатах полыньи.

63. р. УРАЛ — г. ОРСК

Отм. нуля графика 186,00 *м* абс.

Число	I	II	III	IV	V	VI	VII	VIII	IX	X	XI	XII
1	148	140	136	138	476	264	186	149	132	130	139)	133
2	148	140	138	138	470	262	186	148	132	130	142)	131
3	142	140	138	139	464	254	186	146	132	131	136)	132
4	140	140	136	148	457	245	185	146	130	134	137	126
5	142	142	137	159	450	241	183	145	130	135	134	125
6	143	142	134	168	443	237	181	145	130	134	132	124
7	145	141	132	172	436	236	180	146	130	134	132	123
8	146	142	134	161	430	232	177	145	130	133	133	122
9	144	142	134	170	423	229	173	146	130	132	134	122
10	139	140	132	189п	416	226	170	145	130	132	138	122
11	140	140	132	256o	410	224	166	145	129	133	138	122
12	143	138	134	479•	403	220	165	145	129	134	134	124
13	141	140	134	696	396	216	165	145	129	134	132	125
14	144	140	132	772•	390	214	163	146	129	136	132	124
15	144	142	134	782•	383	214	162	146	129	136	133	123
16	141	140	132	723	377	209	160	146	129	135	128	123
17	142	136	136	676	370	206	159	144	129	134	126	122
18	144	136	134	663	364	202	159	144	130	130	127	121
19	140	138	132	707	362	199	159	142	129	130	132	120
20	141	137	133	734	357	196	158	140	129	129	134	119
21	140	138	132	705	346	193	157	138	129	131	139	118
22	140	141	132	674	338	190	155	138	129	131	133	116
23	142	138	133	736	330	190	152	136	129	130	134	116
24	140	139	132	731	322	188	150	136	129	130	134	115
25	139	140	134	691	312	186	150	134	130	133	131	116
26	141	138	132	606	300	187	150	134	130	132	128	116
27	141	136	132	525	294	187	149	134	130	132	130	116
28	140	136	134	503	291	187	148	134	130	132	130	114
29	141	136	136	491	281	186	147	133	130	136	132	112
30	140		137	483	272	186	148	134	130	139	134	112
31	140		136		266		149	132		138		111
Средн.	142	139	134	474	375	214	164	142	130	133	133	121
Высш.	152	143	140	802	476	264	186	149	132	139	142	134
Низш.	139	135	131	138	266	186	147	132	129	129	126	110

Средний годовой 192. Высший 802 14/IV. Низший 110 31/XII.

12—30/IV наблюдения многосрочные.

64. р. УРАЛ — с. ДОНСКОЕ

Отм. нуля графика 41,00 *м* усл.

Число	I	II	III	IV	V	VI	VII	VIII	IX	X	XI	XII
1	194	192	186	213	736	339	244	201	176	171	184	174
2	194	190	186	215	704	334	242	200	176	171	185)	178
3	194	190	186	215	674	328	240	199	176	171	184)	178
4	194	190	186	216	654	324	238	198	176	171	184)	178
5	193	190	185	213	633	316	238	198	174	172	183)	168
6	193	192	186	211	602	310	234	196	174	175	178*	172
7	193	190	186	212	580	306	234	196	174	175	180	174
8	193	190	186	219	552	302	232	194	174	176	178	172
9	192	190	186	241	533	300	229	194	176	176	182	172
10	194	190	186	286п	519	296	228	193	175	176	180	174
11	240	189	186	360	510	296	226	192	174	175	178o	170
12	242	188	186	479•	502	296	225	192	173	174	180)	171
13	232	188	185	587•	492	294	224	192	172	173	182)	171
14	226	189	184	627•	484	292	222	191	172	175	182)*	172
15	221	186	185	736o	476	289	222	190	172	175	181)	175
16	218	185	186	845o	469	286	221	190	172	175	180)*	174
17	216	188	186	910o	464	283	220	190	171	176	180	175
18	220	187	186	918o	459	280	218	190	171	176	179	173
19	219	186	186	897o	451	277	216	189	171	176	178	172
20	216	186	186	882o	442	272	214	188	170	177	174	172
21	212	186	186	878	434	268	213	187	170	176	172	171
22	209	186	186	889	424	266	212	186	171	176	174	171
23	206	185	185	901	415	262	210	184	171	176	176	171
24	205	185	186	892	404	261	210	182	171	176	178o	174
25	203	186	186	900	394	258	208	182	174	176	178o	173
26	201	185	186	900	384	256	206	180	172	177	170	173
27	198	185	188	884	377	254	205	180	172	178	180	174
28	196	185	194	862	370	252	205	179	172	178	180	173
29	193	185	203	816	360	250	202	178	172	178	182	172
30	193		210	774	355	246	202	178	171	178	176	170
31	192		213		347		201	177		181		168
Средн.	206	188	188	606	490	286	221	189	173	175	179	173
Высш.	261	192	214	922	744	341	245	201	176	182	185	179
Низш.	192	185	184	211	345	246	201	177	170	171	163	168

Средний годовой 256. Высший 922 18/IV. Низший 163 26/XI.

1/I—16/II, 28/III—9/IV, 7—10, 17—23, 26/XI—6/XII полыньи.

65. р. УРАЛ — г. ЧКАЛОВ

Отм. нуля графика 83,88 *м* абс.

Число	I	II	III	IV	V	VI	VII	VIII	IX	X	XI	XII
1	102	113	106	110	663	235	122	84	67	59	63	54
2	98	113	106	112	644	228	120	83	67	59	63	58
3	97	112	106	113	621	221	118	82	66	59	63	57
4	96	110	106	115	598	214	119	81	65	59	64	44
5	96	111	106	117	584	209	116	80	65	59	64)	49
6	97	112	106	119	569	203	114	80	65	60	64)	46
7	97	111	106	120	558	199	113	79	65	61	60	56
8	98	109	105	122	563	192	112	78	66	61	60	64
9	98	108	104	125	561	188	110	78	65	61	61	66
10	114	108	104	133	551	183	108	78	64	61	62	66
11	144	107	105	158	540	179	108	77	64	61	64	66
12	173	108	105	221	525	175	106	76	64	60	65	74
13	152	108	105	283	511	170	104	76	64	60	64	76
14	141	109	105	327	494	163	102	75	64	60	62	76
15	154	108	105	344п	482	161	100	74	64	60	60	78
16	168	107	105	361•	466	154	100	74	64	60	56	89
17	161	107	106	458•	448	152	98	73	62	59	62	91
18	150	107	106	543о	424	151	96	73	62	59	64	90
19	140	107	106	723о	396	148	96	72	61	59	60	86
20	138	107	105	748	370	147	94	72	61	59	59	80
21	133	107	104	733	350	146	94	72	61	60	60	77
22	130	107	104	720	334	143	93	71	60	60	62	75
23	126	107	104	712	320	140	92	71	60	61	63	75
24	122	108	105	719	310	137	91	70	60	60	63	73
25	122	108	108	730	298	135	90	70	60	60	61	73
26	122	108	107	713	288	133	89	69	61	60	65	73
27	122	107	106	709	278	130	88	69	60	60	63	76
28	122	106	106	713	269	127	87	68	60	61	56	76
29	120	106	106	704	260	125	86	68	60	61	58	76
30	117		108	692	251	124	86	68	60	62	58	76
31	115		108		243		84	68		62		78
Средн.	125	108	106	417	444	167	101	74	63	60	62	71
Высш.	179	114	108	749	670	237	123	84	67	62	65	91
Низш.	96	106	104	109	241	124	84	68	60	59	55	44

Средний годовой 150. Высший 749 20/IV. Низший 44 4/XII.

1/I—16/II, 7—9, 13/XI—3/XII полыньи выше и ниже водпоста. 15, 16/IV затор льда выше водпоста. 8—19/V подпор от р. Сакмара. 12—20/XII русло зашуговано.

66. р. УРАЛ — с. ТАТИЩЕВО

Отм. нуля графика 39,50 *м* усл.

Число	I	II	III	IV	V	VI	VII	VIII	IX	X	XI	XII
1	194	214	191	196	866	392	200	158	132	124	136	118):
2	195	213	190	196	845	380	196	156	132	125	137	114):
3	196	212	190	198	830	368	195	154	131	124	138	127):
4	197	210	190	200	819	357	193	154	130	125	138	143):
5	197	210	190	202	808	345	192	153	130	124	138	143):
6	196	208	190	205	796	334	190	153	129	126	139	143):
7	194	208	190	206	786	326	188	152	129	128	140	146):
8	192	206	190	209	784	318	186	152	130	128	136	158
9	192	205	189	214	807	310	184	152	131	127	136	164
10	194	204	189	232	831	302	184	150	130	127	135	162
11	220	203	189	291	823	294	183	149	130	128	138	160
12	275	203	189	392	811	286	183	149	129	128	140	160
13	292	203	188	494п	796	279	180	148	129	129	140:	158
14	294	203	188	552п	784	273	178	146	129	129	140):	157
15	291	202	187	550•	770	269	176	145	128	130	140):	155
16	284	202	188	638•	755	264	176	144	128	130	130):	152
17	276	201	187	641•	739	259	174	143	128	130	120):	152
18	264	200	187	646о	721	254	173	143	127	130	118):	154
19	256	201	187	686о	697	247	172	142	128	130	126):	154
20	250	200	186	790о	660	244	170	140	126	131	132):	156
21	244	199	184	902	616	240	170	139	126	131	135):	160
22	241	198	184	910	568	236	169	138	126	132	136):	161
23	237	197	184	905	541	231	168	138	125	132	138):	162
24	232	197	184	906	519	227	166	137	125	132	140):	163
25	224	197	186	919	494	222	164	136	124	132	142	164
26	221	196	187	919	476	218	162	135	124	133	146):	165
27	220	195	190	906	464	214	162	135	124	133	132):	166
28	220	194	191	894	445	212	161	134	124	134	136	167
29	218	192	192	889	430	208	160	134	124	134	134	168
30	217		194	884	417	203	159	133	125	134	133):	168
31	216		194		406		158	132		135		168
Средн.	230	203	189	559	681	277	177	144	128	130	136	154
Высш.	294	214	203	922	869	395	202	158	132	135	147	168
Низш.	192	192	184	195	403	202	158	132	124	124	117	113

Средний годовой 251. Высший 922 25, 26/IV. Низший 113 2/XII.

11—14/I, 5—12/IV закраины. 8—29/XII полыньи выше и ниже водпоста.

67. р. УРАЛ — с. ИЛЕК

Отм. нуля графика 52,00 *м* абс.

Число	I	II	III	IV	V	VI	VII	VIII	IX	X	XI	XII
1	238	260	240	242	861	538	286	212	174	162	174	160:
2	239	259	238	243	856	520	282	210	174	162	174	154
3	239	259	238	243	850	505	278	209	173	162	176	148:
4	240	258	237	244	846	492	276	208	172	162	176	179)о
5	241	262	237	246	842	478	273	207	172	163	176	188
6	241	260	237	250	837	464	269	205	171	165	176	209
7	242	258	237	258	834	452	266	204	171	165	177	197
8	244	256	236	273	830	442	263	204	171	165	178	186
9	240	256	236	290	828	430	260	203	171	165	177	192
10	239	254	236	344	828	420	258	202	171	165	175	197
11	239	252	236	519	832	411	256	200	171	165	174	197
12	216	252	236	553п	835	402	252	200	170	165	176	197
13	272	251	236	582п	833	392	250	198	168	166	177	194
14	303	250	236	635п	830	384	248	196	168	168	179	193
15	322	250	236	668о	828	379	246	195	168	168	178:	196
16	332	250	235	718•	824	372	244	192	168	166	174):	198
17	330	249	235	810•	820	365	242	191	167	166	171):	198
18	328	248	235	840о	816	357	240	190	166	167	164):	197
19	324	248	234	840о	812	351	237	188	166	167	152)	199
20	316	248	233	838о	806	344	236	186	165	167	159	200
21	308	247	232	837	798	338	234	184	165	167	166	204
22	297	246	231	846	784	333	232	183	165	168	170	205
23	288	246	230	871	766	328	230	182	164	169	176	205
24	282	245	230	875	738	323	228	182	164	169	178	205
25	276	244	229	874	705	318	226	180	163	169	183	205
26	272	244	230	876	676	312	224	180	162	169	183	206
27	270	243	230	877	651	308	222	178	162	169	182	208
28	266	242	232	874	627	303	220	178	162	169	178	208
29	266	241	234	870	602	296	217	177	162	169	174	211
30	262		237	866	578	291	216	176	162	170	178:	211
31	260		240		556		214	176		172		212
Средн.	273	251	235	610	778	388	246	193	168	166	174	195
Высш.	335	262	241	877	862	544	288	212	175	173	184	214
Низш.	238	241	229	241	550	290	213	175	162	162	150	144

Средний годовой 306. Высший 877 26, 27/IV. Низший 144 3/XII.

12—23/I, 8—11/IV закраины. 5—16/XII полыньи выше и ниже водпоста.

68. р. УРАЛ — г. УРАЛЬСК

Отм. нуля графика 22,50 *м* абс.

Число	I	II	III	IV	V	VI	VII	VIII	IX	X	XI	XII
1	192	234	200	226	849	658	278	188	149	131	133	138)*
2	194	232	200	226	841	642	270	186	148	131	132	138)*
3	200	232	200	230	836	618	266	185	147	130	132	139)*
4	216	231	199	237	830	599	262	183	146	130	132	136)*
5	226	230	198	252	824	573	258	180	145	130	133	135
6	228	226	198	320	816	561	252	179	145	130	134	138
7	221	226	197	388	805	526	248	179	144	130	133	136
8	216	224	196	432п	797	501	244	178	143	131	133	133
9	214	222	196	462п	788	479	242	176	141	132	134	132
10	211	220	194	494п	782	459	239	173	141	132	134	133
11	218	216	194	473•	774	442	236	172	141	130	134	136
12	246	216	194	519•	766	428	231	169	141	130	135	138
13	258	214	194	576•	762	418	228	169	141	130	135	136
14	272	213	194	596о	761	405	225	168	141	130	134	135
15	290	211	193	608	766	396	222	167	140	130	133:	132
16	292	210	193	610	777	383	220	166	140	129	133):	130
17	284	208	194	599	778	372	218	165	138	128	148):	134
18	282	208	194	590	775	364	216	164	137	128	160):	136
19	282	206	194	588	769	356	214	164	136	128	148)	146
20	286	205	194	592	762	347	211	162	135	126	138)	153
21	286	205	194	596	755	339	210	161	136	126	136)	152
22	286	204	193	600	748	331	206	160	137	128	132)	150
23	282	204	194	612	743	322	203	158	136	128	130)о	152
24	277	204	195	644	736	318	201	156	135	128	130	155
25	272	204	198	682	726	313	200	154	134	130	130	158
26	263	203	202	768	718	306	197	153	134	130	134	159
27	260	203	212	832	712	297	196	152	133	130	135	159
28	256	203	222	843	702	292	194	151	133	128	135	159
29	250	203	227	852	694	286	191	151	132	128	136	160
30	245		228	853	687	280	189	150	132	130	136*	162
31	239		227		677		188	150		132		164
Средн.	250	214	200	543	766	420	224	167	139	129	135	144
Высш.	293	234	228	853	851	662	280	189	149	133	162	165
Низш.	192	203	193	226	674	280	188	149	132	126	130	130

Средний годовой 278. Высший 853 30/IV. Низший 126 20, 21/X.

12—16/I, 4—7/IV закраины. 11, 12/IV затор льда выше водпоста.

69. р. УРАЛ — с. КУШУМ

Отм. нуля графика 16,11 *м* абс.

Число	I	II	III	IV	V	VI	VII	VIII	IX	X	XI	XII
1	167	214	167	218	888	717	272	156	100	77	82	84)*
2	167	210	166	214	883	705	266	154	98	77	83	82)о
3	169	208	165	212	874	690	261	152	96	76	83	98)•
4	180	206	165	216	868	674	256	149	96	76	83	104
5	194	205	164	236	860	654	250	146	94	76	84	84
6	206	203	164	294	853	630	244	144	94	77	84	82
7	208	199	162	365	846	602	238	142	92	78	85	82
8	205	196	162	409п	836	571	233	140	90	78	85	96
9	199	194	161	433п	829	540	229	139	90	78	86	100
10	194	192	160	452п	822	514	224	136	89	77	88	98
11	194	192	160	470•	814	490	220	135	89	77	88	99
12	216	187	160	509•	808	469	216	133	90	77	89	109
13	253	186	160	525•	802	452	212	131	90	76	88	120
14	276	183	159	554о	796	436	209	130	89	78	88	135
15	286	182	159	575о	796	421	205	128	89	78	86:	133
16	280	180	159	595	804	406	202	126	88	78	83)•	132
17	274	178	159	604	810	392	199	124	86	78	80о	130
18	266	176	158	607	810	380	196	121	86	78	78о	130
19	260	174	157	604	806	369	193	120	84	78	91о	127
20	258	172	156	603	800	360	190	118	84	78	86о	123
21	262	172	156	603	794	350	188	116	84	78	81о	122
22	262	171	156	608	788	340	184	114	84	79	81:	122
23	261	170	158	615	782	332	182	112	85	78	82	118
24	258	169	161	625	776	324	179	110	84	78	82	118
25	252	168	164	641	770	316	176	108	82	78	82	118
26	248	167	170	669	764	308	174	107	82	78	83	117
27	242	165	184	794	758	301	170	106	82	79	85	117
28	235	164	202	874	751	294	168	104	80	78	90	116
29	227	164	213	887	744	286	164	104	78	79	91*	115
30	224		218	889	736	278	162	102	78	80	95*	114
31	220		220		726		158	100		82		113
Средн.	230	184	169	530	806	453	207	126	88	78	85	111
Высш.	287	215	221	889	889	720	274	157	100	83	95	135
Низш.	167	164	156	212	724	277	158	100	78	76	75	78

Средний годовой 256. Высший 889 30/IV, 1/V. Низший 75 21/XI.

7—10, 12, 14—16, 20, 28/IV—1/V наблюдения многосрочные. 28/III—7/IV закраины. 3, 4/XII затор льда ниже водпоста.

70. р. УРАЛ — пос. МЕРГЕНЕВСКИЙ

Отм. нуля графика 6,00 *м* усл.

Число	I	II	III	IV	V	VI	VII	VIII	IX	X	XI	XII
1	379	446	400	429	922	990	482	402	377	354	361	372
2	383	444	400	430	998	982	477	402	376	354	360	372
3	387	444	401	430	1092	974	472	400	376	353	360	373)
4	390	441	401	430	1138	966	464	400	375	353	360	374)*
5	393	438	401	432	1142	960	460	398	374	353	359	374)*
6	396	435	400	436	1140	951	454	396	373	354	359	374)
7	400	434	400	441о	1132	941	450	396	372	354	360	373
8	405	434	400	453о	1125	928	446	395	371	354	360	372
9	409	432	399	461о	1115	914	444	394	370	354	361	372
10	414	430	399	528о	1104	900	441	394	370	355	361	372
11	420	429	398	550о	1088	876	438	393	368	356	362	373
12	425	428	398	596о	1078	852	436	392	368	356	362	374
13	429	426	397	639о	1066	829	432	391	367	356	362	376
14	432	426	396	667	1057	790	430	390	366	357	363	378
15	434	425	395	692	1047	753	428	390	365	357	363	380
16	436	424	394	714	1037	725	424	388	364	358	363	384
17	440	420	393	730	1032	700	422	388	364	358	362):	386
18	442	416	392	743	1026	680	422	387	363	359	362):	388
19	445	412	391	754	1026	660	419	386	362	359	362):	392
20	448	410	390	766	1030	642	416	386	362	360	362	391
21	451	409	390	770	1032	625	414	385	361	360	363	396
22	454	408	389	776	1032	607	412	384	360	361	364	396
23	456	406	390	780	1028	592	410	384	359	361	364	398
24	460	405	394	782	1026	576	409	383	358	362	366	399
25	462	404	396	786	1023	564	408	382	358	362	366	399
26	462	403	400	791	1018	553	407	381	357	362	368	399
27	462	402	402	798	1014	542	406	380	356	362	368	398
28	457	401	406	808	1012	530	406	380	356	362	369	398
29	454	400	412	836	1006	516	404	378	355	361	370	397
30	452		418	876	1000	490	404	378	354	361	371	396
31	447		425		996		403	378		361		396
Средн.	430	422	399	644	1051	754	430	389	365	358	363	385
Высш.	462	446	426	886	1142	991	483	403	377	362	371	399
Низш.	378	400	389	429	907	487	403	377	354	353	359	371

Средний годовой 499. Высший 1142 5/V. Низший 353 3—5/X.

7—17/XII полыньи. Сведения о ледовых явлениях в январе неполные.

71. р. УРАЛ — с. КАЛМЫКОВО

Отм. нуля графика –14,00 *м* абс.

Число	I	II	III	IV	V	VI	VII	VIII	IX	X	XI	XII
1	162	264	189	170	640	875	410	249	184	150	140	137*
2	164	258	188	173	672	869	400	245	184	150	140	142*
3	166	255	187	178о	698	862	390	242	181	150	140	150*
4	168	251	187	181о	724	855	380	239	178	150	140	155•
5	170	246	187	186о	750	846	374	236	176	148	140	154
6	170	240	188	188•	800	838	366	234	174	146	142	148
7	176	234	188	189•	863	828	358	232	172	146	142	142
8	180	229	188	187	934	820	350	230	170	144	142	143
9	182	225	188	194	1003	812	346	227	170	144	142	145
10	185	223	188	218	1028	804	338	224	170	142	142	142
11	194	222	188	263	1033	794	332	222	168	142	144	140
12	212	220	189	301	1031	786	326	220	168	140	144	132
13	216	219	188	352	1022	775	321	218	166	140	144	126
14	220	218	186	398	1013	764	316	216	164	141	145	126
15	220	217	186	434	1003	752	312	216	162	141	145	127
16	220	216	184	460	990	735	306	214	160	141	145	134
17	224	214	183	482	978	712	302	212	158	141	145	141
18	227	212	183	500	964	688	296	209	158	141	144*	138
19	232	210	183	516	950	657	292	206	158	141	142*	135
20	241	208	182	532	940	626	288	204	158	141	140	132
21	268	204	180	544	930	596	284	202	158	141	138	135
22	278	202	178	556	926	564	280	200	158	141	136	138
23	290	200	178	570	922	538	276	197	158	142	130	140
24	288	198	180	573	919	514	272	194	158	142	134	140
25	286	196	181	576	917	492	268	192	158	142	138	140
26	286	194	181	580	914	474	265	191	156	142	138	140
27	284	192	181	584	910	459	262	190	154	142	138	142
28	282	191	182	590	905	446	259	188	152	142	138	140
29	278	190	182	600	897	433	256	188	150	141	136	140
30	274		179	613	889	421	254	188	150	140	136*	140
31	270		174		882		252	186		140		140
Средн.	226	219	184	396	905	688	314	213	164	143	140	139
Высш.	291	265	190	619	1033	877	413	250	185	150	145	155
Низш.	161	190	173	170	632	418	252	186	150	140	128	126

Средний годовой 311. Высший 1033 11, 12/V. Низший 126 13—15/XII.

16, 17/I, 7—10, 19/II наслуд. 1/I—2/IV, 5—31/XII полыньи.

72. р. УРАЛ — с. ТОПОЛИ

Отм. нуля графика –23,00 *м* абс.

Число	I	II	III	IV	V	VI	VII	VIII	IX	X	XI	XII
1	118	296	175	118)о	550	826	412	220	148	117	111	110)
2	120	292	170	119)*	568	820	400	217	146	117	111	104)
3	122	293	166	120)	589	815	390	214	144	116	112	108)•
4	124	293	161	124)	608	810	380	212	142	116	112	126)•
5	125	288	158	131)	626	803	368	208	141	114	112	126)•
6	128	278	158	141	642	795	360	205	140	114	114	123)
7	130	268	157	150	663	789	354	202	138	114	114	113)•
8	132	256	156	156	686	780	345	200	136	113	115	102
9	136	248	154	157	706	768	336	196	134	113	116	102
10	140	239	152	159	734	760	328	194	134	112	116	103
11	141	235	152	166	770	750	320	190	134	111	117	110
12	143	231	150	186	808	740	314	188	132	111	117	116
13	148	226	150	227	844	732	308	184	132	111	118	108
14	166	218	152	273	875	722	301	182	128	110	118	103
15	184	214	151	318	896	713	294	180	127	109	118	98
16	188	212	151	359	906	702	289	178	127	110	118	94
17	190	215	148	392	908	690	284	174	126	112	118)	94
18	194	216	144	420	908	672	279	172	126	116	118)	92
19	198	212	144	440	900	656	274	170	126	115	118	92
20	204	204	144	457	893	636	270	168	126	114	118	103
21	219	196	142	470	889	610	266	166	126	114	117	102
22	234	194	142	486	882	585	261	164	126	114	111	102
23	248	194	140	495	875	560	256	162	126	113	107	102
24	264	193	138	502	869	535	252	160	126	112	104	102
25	284	192	134	516	864	512	248	158	123	114	104	104
26	296	190	131	520	860	490	244	155	122	112	106	104
27	303	184	126)•	525	854	469	241	154	121	112	111	104
28	305	178	122)•	530	850	452	236	152	120	112	113	103
29	301	177	124)	534	844	438	230	150	119	110	112	103
30	298		121)*	540	838	424	226	150	118	111	113)	104
31	296		120)*		833		223	148		112		104
Средн.	196	229	146	324	792	668	300	180	130	113	114	105
Высш.	305	296	176	541	909	828	415	221	148	117	119	126
Низш.	117	177	119	117	547	421	222	148	118	109	102	90

Средний годовой 275. Высший 909 17, 18/V. Низший 90 19/XII.

1/I—26/III, 31/XII полыньи. 12, 22—28/I в полынье ледоход.

73. р. МИНДЯК — с. НОВОБАЙРАМГУЛОВО

Отм. нуля графика 47,00 *м* усл.

Число	I	II	III	IV	V	VI	VII	VIII	IX	X	XI	XII
1	—	—	—	—	—	—	84	93	80	84	86)	92
2	—	—	—	—	—	—	84	92	80	84	86)	92
3	—	—	—	—	—	—	84	91	80	84	88)	93
4	—	—	—	—	—	—	84	88	81	84	102)	92
5	—	—	—	—	—	—	88	88	81	84	88)	94
6	—	—	—	—	—	—	88	86	80	84	84)	95
7	—	—	—	—	—	—	86	86	82	84	82	97
8	—	—	—	—	—	—	86	84	82	84	92	100
9	—	—	—	—	—	—	88	84	81	84	84	101
10	—	—	—	—	—	—	88	84	80	84	82	102
11	—	—	—	—	—	—	88	83	80	84	84	101
12	—	—	—	—	—	—	86	83	80	84	94	102
13	—	—	—	—	—	—	86	82	80	84	91	103
14	—	—	—	—	—	—	86	82	80	84	88	105
15	—	—	—	—	—	—	86	82	80	84	89	107
16	—	—	—	—	—	—	84	81	81	84	88	106
17	—	—	—	—	—	—	85	81	80	84	88	107
18	—	—	—	—	—	—	84	80	81	84	88	108
19	—	—	—	—	—	—	84	80	81	84	88	113
20	—	—	—	—	—	—	84	78	81	84	89	118
21	—	—	—	—	—	—	84	80	81	84	89	120
22	—	—	—	—	—	—	84	78	80	84	90	109
23	—	—	—	—	—	—	82	78	80	84	92	110
24	—	—	—	—	—	—	83	80	80	84	92	118
25	—	—	—	—	—	—	82	78	84	84	92	124
26	—	—	—	—	—	—	85	80	84	84	90	116
27	—	—	—	—	—	—	90	80	86	84	91	116
28	—	—	—	—	—	—	96	80	84	84	92	118
29	—	—	—	—	—	—	100	80	83	84	92	120
30	—		—	—	—	—	101	80	84	84	92	123
31	—		—		—		99	80		84		126
Средн.	—	—	—	—	—	—	87	83	81	84	89	107
Высш.	—	—	—	—	—	—	101	93	86	85	104	126
Низш.	—	—	—	—	—	—	82	77	80	83	82	92

Средний годовой —. Высший —. Низший —.

5—31/XII наледь. В декабре нижележащий перекат перемерзал.

74. р. УРЛЯДА — г. ВЕРХНЕУРАЛЬСК

Отм. нуля графика 397,00 *м* абс.

Число	I	II	III	IV	V	VI	VII	VIII	IX	X	XI	XII
1	137	124	149	155	151	108	100	106	100	102	101	104
2	136	124	151	152	158	108	100	104	99	101	100	107
3	136	124	154	155	173	107	100	104	100	101	100	110
4	138	126	156	170	188	106	100	104	102	102	108	112
5	140	126	150	178	193	116	101	103	101	101	102	106
6	142	120	150	186	194	108	100	102	101	102	100	108
7	144	120	153	240	195	106	101	102	101	102	99	112
8	144	124	156	281	193	106	101	101	101	102	101	114
9	137	127	153	317•	192	105	100	101	101	102	99	116
10	138	126	149	331•	190	105	100	101	100	102	98	116
11	138	128	152	301o	189	104	101	101	100	102	100	113
12	140	128	155	295	182	104	100	101	101	102	100	113
13	139	132	150	275	176	104	100	100	100	102	100	112
14	140	133	150	242)*	169	103	101	100	100	102	99	110
15	137	146	150	224)*	160	104	100	100	100	104	99	111
16	137	141	150	197	150	104	100	100	101	102	102	115
17	136	136	152	190	143	104	100	100	101	102	102	121
18	131	134	154	187	134	103	100	100	101	101	107	123
19	131	134	150	182	131	103	100	100	101	101	100	123
20	125	134	148	167	126	102	101	100	101	101	102	123
21	122	136	150	176	123	102	101	99	101	101	104	124
22	124	138	152	214	120	102	101	99	100	102	106	123
23	127	138	154	195	118	101	101	99	100	102	106	128
24	130	140	147	190	116	101	100	99	100	102	104	130
25	128	141	145	188	114	101	100	99	102	102	107	128
26	126	144	151	183	114	100	102	99	102	102	108	130
27	126	147	154	175	113	100	104	100	102	102	107	134
28	125	150	158	166	112	102	105	100	102	102	108	143
29	124	148	158	157	111	100	104	99	102	102	108	149
30	126		158	151	110	100	105	99	102	101	106	156
31	124		157		109		106	100		101)		160
Средн.	133	133	152	207	150	104	101	101	101	102	103	122
Высш.	144	150	160	346	196	125	107	106	103	105	110	160
Низш.	121	119	143	149	109	100	99	99	99	101	98	103

Средний годовой 126. Высший 346 9/IV. Низший 98 10/XI.

В январе—марте, декабре наледь. 1—15/XI полыньи.

75. р. УЗЕЛЬГА — пос. УЗЕЛЬГИНСКИЙ

Отм. нуля графика 417,13 *м* абс.

Число	I	II	III	IV	V	VI	VII	VIII	IX	X	XI	XII
1	27	9	8	23	38	17	8	17	6	9	8	10
2	25	9	8	21	42	17	8	14	6	9	7	10
3	23	9	8	28	41	18	7	13	6	9	6	10
4	17	9	8	46	38	18	9	12	6	9	6	10
5	12	9	8	80	34	20	11	12	6	9	5	10
6	10	9	8	81	33	24	10	11	6	9	5	10
7	10	9	8	88	29	24	10	11	6	9	5	10
8	10	9	10	162	27	18	12	10	6	9	5	10
9	10	8	10	180	39	17	8	9	6	9	5	20
10	12	8	10	215•	40	14	7	9	6	9	5	30
11	18	8	10	209	39	13	7	8	6	9	5	40
12	12	8	10	156	33	13	8	8	6	9	5	40
13	12	8	10	166	27	13	8	8	6	9	6	45
14	11	8	10	112)*	26	14	8	8	6	9	7	50
15	10	8	10	60)*	23	18	7	7	6	9	7	58
16	9	8	10	54	22	15	7	7	6	9	6	60
17	9	8	11	55	23	14	7	7	6	9	7	60
18	9	8	11	80	22	14	8	7	6	10	7	60
19	9	8	10	72	22	14	10	7	6	10	7	60
20	9	8	10	59	22	12	8	7	6	10	6	60
21	9	8	10	56	22	11	7	7	6	10	6	61
22	9	8	12	93	22	10	7	7	6	10	6	59
23	9	8	15	73	21	10	8	6	6	10	6	55
24	9	8	16	59	21	10	8	6	6	10	6	55
25	9	8	23	52	21	10	7	6	15	10	6	50
26	9	8	24	39	21	10	14	6	14	10	8	38
27	9	8	24	35	21	10	18	6	12	10	9	19
28	9	8	21	33	21	12	17	6	10	10	10	35
29	9	8	21	32	21	12	16	6	10	10	10	62
30	9		25	32	20	10	19	6	10	10	10	60
31	9		23		19		18	6		10		60
Средн.	12	8	13	82	27	14	10	8	7	9	7	39
Высш.	28	9	26	243	43	25	19	17	15	10	10	64
Низш.	9	8	8	20	19	10	7	6	6	9	5	10

Средний годовой 20. Высший 243 10/IV. Низший 5 4—12/XI.

5/IV промоины. 9/IV лед подняло. 1—20/XI полынья, 9—31/XII наледь.

76. р. ГУМБЕЙКА — с/х арт. ОБЪЕДИНЕНИЕ

Отм. нуля графика 328,50 *м* абс.

Число	I	II	III	IV	V	VI	VII	VIII	IX	X	XI	XII
1	86	108	92	98	233	142	100	87	64	59	74	54
2	84	108	92	98	228	138	98	87	64	60	76	54
3	84	107	92	101	226	134	97	86	63	61	77)	54
4	82	107	92	116	223	131	96	86	63	62	77)	53
5	81	108	94	225	228	128	96	85	63	63	76)	52
6	82	112	94	258	229	126	95	85	63	63	75)	52
7	81	110	96	279п	230	124	94	84	63	63	74	52
8	81	109	96	312	230	123	94	84	63	63	73	52
9	79	110	96	320	232	122	93	84	63	62	72	52
10	79	110	96	348	232	120	93	84	63	62	72	52
11	78	112	96	365•	232	119	92	83	62	61	72	52
12	78	114	96	347•	226	118	92	83	62	60	72	52
13	78	114	95	330	228	116	91	83	64	60	72	52
14	77	114	94	314	228	115	91	83	64	62	72	51
15	80	114	94	301	224	114	90	83	64	64	71	51
16	84	115	93	290	221	112	90	82	64	65	71	51
17	86	112	92	284	212	110	89	81	64	68	71	50
18	89	109	92	275	207	110	88	78	64	72	70	50
19	92	108	91	273	219	108	88	78	64	74	70	48
20	94	107	90	264	213	106	88	76	64	75	66	48
21	97	105	90	264	195	104	88	74	63	75	65	48
22	100	101	90	259	186	104	87	72	62	75	64	47
23	100	100	91	264	186	104	87	71	62	74	62	47
24	102	98	94	286	184	104	87	70	61	72	60	46
25	102	96	96	288	175	104	86	68	61	71	60	46
26	104	94	96	272	168	104	86	68	60	70	58	46
27	106	94	96	262	162	103	85	67	60	68	57	46
28	108	93	96	251	157	103	85	67	60	65	56	45
29	109	92	96	242	154	103	86	66	59	66	54	45
30	111		96	235	150	102	87	66	59	68	54	45
31	108		97		145		87	65		69		45
Средн.	90	106	94	261	205	115	91	78	62	66	68	50
Высш.	111	115	97	394	234	142	100	87	64	75	77	54
Низш.	77	92	90	97	144	101	85	65	59	59	54	45

Средний годовой 107. Высший 394 11/IV. Низший 45 28—31/XII.

4—10/IV закраины. 11/IV затор льда ниже водпоста. 1—31/I, 7—31/XII полыньи.

77. р. ЗИНГЕЙКА — пос. БРАИЛОВСКИЙ

Отм. нуля графика 44,00 *м* усл.

Число	I	II	III	IV	V	VI	VII	VIII	IX	X	XI	XII
1	76	74	80	121	100	48	39	34	30	32	32)	48
2	74	76	84	120	92	46	38	34	30	32	33	48
3	72	77	88	120	88	46	37	34	30	32	32	48
4	73	77	93	116	80	46	37	34	31	32	32	47
5	76	77	97	116	75	44	37	34	31	32	32	47
6	76	80	101	114	72	44	37	33	31	33	32	47
7	76	78	106	114	67	44	37	33	31	33	31	47
8	76	78	110	117	61	44	38	33	32	33	31	47
9	76	79	115	*273*о	60	44	38	33	32	33	31	47
10	77	82	118	*355*о	60	44	37	33	32	33	32	47
11	78	85	118	*350*●	58	42	37	32	32	33	32	47
12	80	85	116	*360*о	56	42	37	32	32	33	32	47
13	86	90	112	*362*	54	43	36	32	32	33	32	47
14	90	94	102	*246*	52	43	36	31	32	33	32	47
15	91	95	104	*186*	51	43	36	31	33	33	32	48
16	91	94	102	*155*	48	43	36	31	33	32	32	50
17	91	95	98	*178*	49	43	36	31	33	31	33	58
18	91	95	94	*240*	49	42	36	30	32	31	33	56
19	91	98	96	*168*	50	41	36	29	32	31	34	56
20	89	99	98	*154*	54	40	36	30	32	31	34	54
21	80	99	102	*178*	53	39	36	30	32	31	40	54
22	78	95	106	*252*	53	39	36	30	32	31	46	54
23	75	90	110	*192*	53	39	36	30	32	31	46	52
24	74	86	117	*161*	52	39	36	28	32	31	46	50
25	74	82	124	*126*	50	39	34	30	32	31	46	50
26	74	79	128	*107*	50	39	34	30	33	31	46	50
27	74	76	126	*94*	51	39	34	30	32	31	46	50
28	74	78	126	*84*	51	39	35	30	32	31	47	48
29	74	79	124	*78*	50	39	36	30	33	31)	48	44
30	73		123	*102*	48	39	35	30	33	32	48	44
31	73		122		47		34	30		32		44
Средн.	79	85	108	*178*	59	42	36	31	32	32	37	49
Высш.	91	99	128	*380*	103	48	39	34	33	33	48	64
Низш.	72	73	79	*77*	47	39	33	28	30	31	31	44

Средний годовой *64*. Высший *380* 13/IV. Низший 28 24/VIII.

78. р. ЯНГЕЛЬКА — пос. ЯНГЕЛЬСКИЙ

Отм. нуля графика 323,00 *м* абс

Число	I	II	III	IV	V	VI	VII	VIII	IX	X	XI	XII
1	60	60	62	66	103	76	56	64	56	57	58	57
2	60	60	60	67	104	76	57	63	56	57	59)	56
3	60	62	60	70	103	74	56	62	56	56	60)	57
4	60	60	62	94	104	73	55	62	57	56	60)*	58
5	60	60	64	129	108	72	56	62	56	56	61)	58
6	58	60	64	203	110	72	58	61	55	56	62	58
7	56	61	63	205о	110	72	58	61	56	57	64	58
8	55	61	63	197о	111	72	58	60	56	57	65	58
9	58	61	62	192	114	70	58	60	57	56	64	58
10	57	60	63	193	116	66	57	60	57	56	62	57
11	56	60	63	188	116	63	56	59	56	57	62	58
12	56	63	64	174	114	62	58	59	56	57	60	58
13	56	64	64	158	112	61	58	59	57	56	58	59
14	54	64	64	148	112	64	57	58	56	56	58	63
15	56	62	63	143	111	68	56	58	56	56	57	69
16	58	62	62	134	106	68	56	58	57	55	58	72
17	58	62	61	123	104	64	55	58	57	56	58	74
18	59	62	62	118	102	63	56	58	57	56	58	74
19	60	63	64	116	100	62	55	58	57	57	57	74
20	59	62	64	112	99	62	55	57	58	56	57	75
21	59	61	63	110	98	62	56	57	58	56	56	75
22	58	62	64	117	96	60	55	56	58	58	57	74
23	58	62	64	122	92	62	56	57	58	58	56	74
24	58	63	63	118	90	61	62	56	56	59	57	74
25	58	63	63	114	87	58	62	56	58	59	56	74
26	58	62	62	111	85	57	62	57	58	58	57	75
27	58	61	62	108	84	57	62	56	59	58	56	75
28	60	62	63	106	84	56	63	56	58	58	56	76
29	60	63	64	105	80	57	65	55	58	58	57	76
30	61		64	104	78	57	66	55	59	58	57	75
31	59		64		74		66	55		59		76
Средн.	58	62	63	132	100	65	58	58	57	57	59	67
Высш.	61	64	64	211	117	77	66	64	59	59	65	76
Низш.	54	59	60	66	74	56	55	55	55	55	56	56

Средний годовой 70. Высший 211 7/IV. Низший 54 14/I.

14—31/XII наледь.

79. р. БОЛЬШОЙ КИЗИЛ — д. ИШКУЛОВА

Отм. нуля графика 44,50 *м* усл.

Число	I	II	III	IV	V	VI	VII	VIII	IX	X	XI	XII
1	*105*	*135*	*140*	*149*	—	—	81	84	73	77	77	90
2	*105*	*135*	*139*	*151*	—	—	81	82	73	77	76)	90
3	*106*	*136*	*141*	*152*	—	—	80	82	74	77	77	90
4	*102*	*137*	*139*	*152*	—	—	79	80	74	78	78	90
5	*101*	*135*	*140*	—	—	95	82	80	74	78	78	89
6	*101*	*133*	*142*	—	—	96	82	78	75	78	79	89
7	*103*	*133*	*144*	—	—	95	83	78	76	78	80	90
8	*105*	*135*	*142*	—	—	94	83	77	76	78	80	90
9	*107*	*136*	*146*	—	—	94	81	77	77	79	80	90
10	*110*	*135*	*145*	—	—	95	81	76	76	79	81	89
11	*116*	*134*	*143*	—	—	94	79	76	76	79	81	89
12	*112*	*138*	*142*	—	—	96	79	76	77	80	81	87
13	*105*	*139*	*143*	—	—	96	77	75	78	80	80	87
14	*105*	*140*	*143*	—	—	97	78	75	77	79	80	87
15	*111*	*142*	*145*	—●	—	97	77	75	77	79	80	88
16	*117*	*143*	*145*	—о	—	96	77	74	76	78	79	88
17	*118*	*143*	*139*	—о	—	95	76	74	76	78	79	90
18	*119*	*144*	*141*	—о	—	94	76	74	76	78	80	90
19	*122*	*144*	*139*	—	—	93	77	74	76	78	83	92
20	*126*	*143*	*138*	—	—	93	76	74	75	77	84	92
21	*128*	*144*	*138*	—	—	92	75	74	76	77	86	90
22	*131*	*143*	*140*	—	—	91	76	74	76	77	87	90
23	*133*	*142*	*141*	—	—	89	76	73	76	77	88	91
24	*133*	*141*	*140*	—	—	88	77	73	76	76	88	90
25	*135*	*139*	*145*	—	—	86	77	73	77	76	90	90
26	*135*	*139*	*148*	—	—	85	76	74	78	78	90	90
27	*136*	*143*	*149*	—	—	83	78	73	78	78	90	90
28	*136*	*147*	*149*	—	—	82	80	73	78	78	91	91
29	*135*	*145*	*150*	—	—	82	84	74	78	78	92	92
30	*137*		*149*	—	—	80	84	74	77	78	92	92
31	*137*		*151*		—		84	74		78		93
Средн.	*118*	*139*	*143*	—	—	—	79	76	76	78	83	90
Высш.	*137*	*147*	*151*	—	—	—	85	84	78	80	92	93
Низш.	*101*	*133*	*138*	—	—	80	75	73	73	76	76	87

Средний годовой —. Высший —. Низший 73 23/VIII (5), IX (2).

9/IV лед подняло. Дата ледостава 3/XI принята условно.

80. р. БОЛЬШОЙ КИЗИЛ — д. ВЕРХНЕ-АБДРЯШЕВО

Отм. нуля графика 46,50 *м* усл.

Число	I	II	III	IV	V	VI	VII	VIII	IX	X	XI	XII
1	56	65	62	63	142	100	69	70	58	64	66	63
2	56	66	63	64	160	97	68	70	58	64	65	62
3	57	66	63	64	198	96	67	69	58	64	65	62
4	57	66	63	65	234	96	68	68	58	64	58	61
5	57	65	63	70	240	94	69	66	59	64	58	60
6	57	65	63	78	241	94	71	65	59	64	61	58
7	58	65	63	130	234	96	72	64	60	66	60	57
8	58	65	64	140	229	95	72	64	60	67	60	56
9	58	65	64	235	224	94	72	63	62	67	61	55
10	58	65	63	236	216	96	72	63	62	66	66	57
11	60	65	63	228	202	92	72	62	62	66	64	58
12	60	65)	63	184	190	90	73	62	62	66	62	60
13	60	65)	64	179	180	87	72	60	62	65	60	60
14	60	64)	64	156	166	85	70	60	62	65	62	58
15	61	64	64	150	156	84	68	60	61	65	61	58)
16	61	64	64	134	147	84	68	60	61	65	59)	56
17	61	64	64)	122	142	84	67	59	61	65	58	54)
18	62	64	64)	121	138	82	67	58	61	65	60	52
19	62	64)	64)	120	135	81	66	58	61	64	62	50
20	63	64)	64)	116	131	80	66	58	61	64	61	49
21	63	64)	64)	118	128	78	66	58	61	64	62	49
22	63	64	64	147	123	76	65	58	61	65	62	49
23	63	63	64	160	121	76	64	58	61	66	62	49
24	64	63	64	162	118	74	64	57	61	66	63	49
25	64	63)	64	172	114	74	64	57	62	66	62	48
26	64	63	64	153	113	74	63	57	64	65	62	48
27	65	63	64	144	112	72	64	58	64	66	62	48
28	64	63)	63	137	112	72	66	58	64	66	62	47
29	64	62	63	135	108	70	68	58	65	66	62	47
30	65		63	134	104	70	70	58	65	67	62	47
31	66		63		102		70	58		67		47
Средн.	61	64	64	137	160	85	68	61	61	65	62	54
Высш.	66	66	65	237	243	100	73	71	65	67	70	63
Низш.	56	62	62	63	102	69	63	57	58	64	47	47

Средний годовой 78. Высший 243 6/V. Низший 47 4/XI, 27—31/XII.

81. р. КАРАГАЙЛЫ — с. СТАРО-СИБАЕВО

Отм. нуля графика 46,00 *м* усл.

Число	I	II	III	IV	V	VI	VII	VIII	IX	X	XI	XII
1	98	98	98	99	137	118	105	105	103	102	105)	105
2	96	98	98	100	148	118	105	105	103	102	105)	105
3	96	98	98	110	163	117	104	104	103	103	104):	105
4	97	98	98	148	148	117	104	104	102	102	104)	105
5	97	98	98	152	141	117	106	104	102	102	104)	105
6	98	98	98	164	141	117	106	104	102	103	105)	105
7	98	98	98	178	140	118	106	104	102	103	105)	105
8	98	98	98	202	140	122	106	104	102	103	105)	106
9	98	97	98	203	140	119	106	104	102	103	105)	108
10	94	97	98	180	139	116	106	104	102	103	105):	108
11	93	97	99	134	136	116	105	104	102	103	105)	108
12	96	96	99	136	132	113	106	104	102	103	106):	108
13	97	96	98	134	129	114	106	104	102	103	112):	108
14	98	96	98	131	128	112	104	103	102	103	110):	108
15	98	96	98	130	127	110	104	103	102	103	106):	108
16	98	96	98	129	126	108	106	103	102	104	105)	108
17	98	96	98	129	125	108	105	103	102	104	108	108
18	98	96	98	130	124	108	105	103	102	104	112	107
19	98	96	98	133	124	108	104	103	102	104	112	107
20	98	97	98	133	121	107	104	103	102	104	112	107
21	98	98	99	133	120	107	104	103	104	104	111	107
22	98	98	99	130	120	107	104	103	104	104	105)	107
23	98	98	99	131	120	107	103	103	104	104	105)	106
24	98	98	99	132	120	107	104	103	103	104	105)	106
25	98	98	99	130	120	107	105	103	103	104	105)	106
26	98	98	99	130	120	106	106	103	102	105):	105)	106
27	98	98	99	131	119	106	106	102	102	105)	105)	107
28	98	98	99	132	119	106	105	102	102	105)	105)	107
29	98	98	99	136	119	106	106	102	102	105)	105)	106
30	98		99	137	118	105	106	103	102	105)	105	106
31	98		99		118		105	103		105)		106
Средн.	97	97	98	139	130	112	105	103	102	104	106	107
Высш.	98	98	99	203	165	123	107	105	105	105	112	108
Низш.	93	96	98	99	118	105	103	102	102	102	104	105

Средний годовой 108. Высший 203 9/IV. Низший 93 11/I.

Весеннего ледохода не было, лед растаял на месте.

82. р. БОЛЬШАЯ КАРАГАНКА — пос. ИЗМАЙЛОВСКИЙ

Отм. нуля графика 44,00 *м* усл.

Число	I	II	III	IV	V	VI	VII	VIII	IX	X	XI	XII
1	92	94	86	107	139	113	83	76	68	71	75	73
2	94	94	85	110	139	113	83	76	69	71	75)	74
3	94	94	86	120	138	113	83	74	69	71	75	74
4	94	93	86	124	137	113	82	72	69	71	76	73
5	94	94	86	130	132	113	82	72	69	71	76	73
6	94	92	86	130	128	113	82	72	69	72	75	73
7	94	88	87	130	123	103	81	72	69	72	75	73
8	94	86	87	132	122	103	81	71	69	72	75	73
9	95	84	87	164п	119	102	80	71	69	72	75	73
10	96	84	87	321•	116	101	80	71	69	72	76	73
11	96	84	87	334•	116	100	80	71	69	72	77	73
12	96	83	89	441•	115	98	78	71	69	72	76	73
13	94	83	90	465•	115	97	77	71	70	72	74	73
14	95	89	90	411	115	96	77	71	70	73	75	73
15	96	92	88	*360*	114	96	77	71	70	73	75	73
16	98	86	86	*308*	113	96	77	71	70	73	75	73
17	98	86	86	*257*	112	95	77	70	71	73	74	73
18	98	86	86	*205*	110	94	77	70	71	73	74	73
19	98	86	86	154	108	94	77	70	71	73	75	73
20	98	86	86	143	108	93	76	69	71	74	75	68
21	94	86	86	134	108	92	76	69	71	74	75	68
22	92	87	87	124	107	92	75	69	71	74	75	68
23	92	88	87	122	106	91	75	69	71	74	75	68
24	92	86	87	122	105	90	75	69	71	75	75	68
25	91	86	95	120	106	89	73	69	71	75	75	67
26	91	86	95	118	107	88	73	69	71	75	75	67
27	92	86	98	117	107	87	74	69	71	75	75	67
28	94	85	100	116	106	86	74	68	71	75	75	67
29	94	85	101	116	106	86	75	68	71	75)	75	67
30	94		102	116	105	84	76	68	71	75)	75	67
31	94		102		105		76	68		75		67
Средн.	94	88	90	192	116	98	78	71	70	73	75	71
Высш.	98	94	102	477	139	113	83	76	71	75	77	74
Низш.	91	83	85	107	105	84	73	68	68	71	74	67

Средний годовой 93. Высший 477 13/IV. Низший 67 25—31/XII.

83. р. СУ-УНДУК — с. КВАРКЕНО

Отм. нуля графика 44,00 *м* усл.

Число	I	II	III	IV	V	VI	VII	VIII	IX	X	XI	XII
1	100	92	102	111	138	80	65	60	60	63	69	66
2	101	91	103	111	142	80	65	60	60	63	69)	66
3	100	89	103	112	144	79	65	60	60	64	69)	68
4	99	89	104	114	138	78	65	60	60	65	69)	68
5	98	89	104	114	132	78	65	61	60	66	69)	69
6	94	89	98	112	124	78	65	61	60	68	69)	70
7	91	91	91	111	123	76	65	61	60	70	69)	72
8	91	92	91	111	118	74	65	61	60	70	69)	72
9	91	92	91	108	115	73	65	61	60	71	69)	71
10	90	92	91	117	110	72	65	60	61	71	69	74
11	96	91	92	149п	104	72	65	60	61	70	69	75
12	96	90	93	250о	106	72	64	60	61	70	68	75
13	100	90	92	332•	105	72	64	60	61	69	70	74
14	105	90	92	308	102	72	64	60	61	69	70	74
15	106	90	93	264	100	71	63	60	62	69	70	75
16	106	91	94	224	96	70	63	60	62	69	70	75
17	104	92	96	240	96	70	63	60	63	69	70	75
18	102	95	96	331о	94	70	63	59	63	69	70	76
19	96	101	96	324	93	70	63	59	63	69	70	78
20	93	102	98	245	90	70	63	59	63	68	70	78
21	94	100	100	250•	90	69	63	59	63	68	69	78
22	94	102	101	286	86	70	63	59	63	68	68	83
23	95	99	102	216	86	69	63	59	63	68	68	88
24	95	98	102	174	85	68	63	59	63	68	68	94
25	94	97	101	154	84	68	62	59	63	68	68	95
26	94	98	102	143	84	68	62	59	63	68	68	98
27	94	99	104	136	86	68	61	59	63	68	68	98
28	93	101	106	134	86	67	60	59	63	68	66	98
29	92	101	112	130	86	66	60	59	63	68	66	96
30	92		112	134	86	66	61	59	63	69	66	90
31	92		110		84		61	59		69		85
Средн.	96	94	99	185	104	72	63	60	62	68	69	79
Высш.	107	103	113	354	147	81	65	61	63	71	70	98
Низш.	91	89	91	108	82	65	60	59	60	63	65	66

Средний годовой 88. Высший 354 22/IV. Низший 59 16—31/VIII.

10/XI—8/XII полыньи.

84. р. СУ-УНДУК — с. СЕВАСТОПОЛЬ

Отм. нуля графика 44,00 *м* усл.

Число	I	II	III	IV	V	VI	VII	VIII	IX	X	XI	XII
1	111	110	108	107	190	132	106	97	93	96	102	97
2	111	110	110	108	184	132	106	97	93	96	102)	100
3	110	110	110	110	182	132	105	97	93	98	101	100
4	110	111	110	111	178	130	105	97	94	98	100	100
5	111	112	110	112	171	129	105	97	94	97	100	102
6	110	117	108	113	164	129	105	97	94	99	101	102
7	110	115	110	117	160	128	104	97	94	100	101	101
8	109	114	112	124	156	128	104	96	94	100	100	101
9	109	113	110	128	154	126	103	96	95	100	100	101
10	110	112	110	145	154	125	104	96	95	100	100	101
11	111	112	112	221	152	124	105	96	95	100	100	100
12	114	111	113	378п	150	122	104	96	95	100	101	101
13	116	111	109	527•	148	120	103	95	96	102	100	100
14	118	111	109	553о	146	118	103	95	96	100	101	100
15	116	111	108	454о	146	117	102	94	96	100	101	100
16	116	111	108	414о	146	117	102	94	96	100	100	100
17	114	110	108	433о	144	116	102	94	96	100	98	102
18	114	110	110	571о	142	115	101	93	96	100	100	102
19	114	110	110	611о	140	114	101	94	96	100	100	102
20	112	109	114	480о	140	114	100	93	96	100	101	100
21	111	108	112	501о	140	113	100	93	96	100	100	104
22	111	108	111	629	138	112	99	93	96	100	101	106
23	112	108	113	498	136	112	99	93	96	100	101	100
24	112	108	118	422	136	112	99	93	96	100	102	99
25	115	108	112	306	136	110	98	92	97	100	100	98
26	111	108	109	270	136	109	98	92	97	100	98	98
27	111	108	106	246	136	108	98	93	96	101	100	96
28	111	108	104	220	134	108	97	92	96	102	101	96
29	111	108	104	205	134	107	96	92	96	101	100	96
30	110		104	198	134	106	97	92	96	100	100	96
31	110		104		134		97	92		102		95
Средн.	112	110	110	310	150	119	102	94	95	100	100	100
Высш.	118	117	119	664	190	133	106	97	97	102	103	106
Низш.	109	108	104	107	134	106	96	92	93	96	97	95

Средний годовой 125. Высший 664 22/IV. Низший 92 25, 26, 28—31/VIII.

11—27/IV наблюдения многосрочные. 26/III—9/IV, 3/XI полыньи.

85. р. ТАНАЛЫК — с. САМАРСКОЕ

Отм. нуля графика 42,00 *м* усл.

Число	I	II	III	IV	V	VI	VII	VIII	IX	X	XI	XII
1	79	86	78	84	207	83	70	69	64	68	74	71
2	81	88	78	84	196	83	70	68	64	68	74	71
3	85	88	78	84	186	82	70	68	64	68	72	70
4	85	87	78	84	158	81	70	68	65	68	72	70
5	84	83	77	84	146	81	70	68	65	69	72	70
6	84	82	77	86	133	79	71	67	65	70	70	70
7	84	82	77	116	125	79	71	67	66	72	70	69
8	84	81	77	141	118	79	70	67	66	72	72	73
9	86	85	77	174	117	79	70	67	66	71	71	72
10	84	82	78	231	114	79	70	66	66	70	71	72
11	86	82	79	372о	109	78	70	66	66	70	71	73
12	89	80	78	372о	104	77	70	66	66	70	70	74
13	92	81	78	369о	103	77	70	65	67	70	70	73
14	96	81	78	254	103	77	69	65	67	70	72	74
15	100	81	78	226	104	78	69	65	67	70	72	74
16	101	81	78	215	102	77	68	64	67	70	70	74
17	100	81	77	286о	98	77	68	64	67	70	71	77
18	96	81	77	349о	96	77	68	64	67	70	71	76
19	88	81	77	265	96	76	68	64	67	70	71	78
20	87	82	76	231	95	73	68	63	67	70	71	82
21	87	80	76	314о	93	70	67	63	67	71	71	86
22	85	80	76	340	91	69	66	63	67	70	71	89
23	84	80	77	284	90	71	66	63	67	70	71	99
24	83	79	77	225	90	73	66	63	67	70	70	84
25	83	79	77	199	88	73	65	63	70	71	70	79
26	83	79	78	188	88	72	65	63	70	72	70	90
27	83	79	78	172	90	72	65	63	70	74	71	70
28	84	79	80	170	92	72	66	63	70	74	70	72
29	86	80	80	168	88	71	68	63	69	74)	70	72
30	88		80	201	84	70	68	64	69	74	71	76
31	86		82		83		69	64		74		80
Средн.	87	82	78	212	112	76	68	65	67	71	71	76
Высш.	102	91	84	417	232	83	71	69	70	74	75	100
Низш.	79	79	76	83	83	69	65	63	64	68	70	69

Средний годовой 89. Высший 417 21/IV. Низший 63 20—29/VIII.

10—21/IV наблюдения многосрочные. 10/IV лед подняло. 11/IV затор льда ниже водпоста.

86. р. ТАНАЛЫК — с. МАЛЯТИНО

Отм. нуля графика 45,50 *м* усл.

Число	I	II	III	IV	V	VI	VII	VIII	IX	X	XI	XII
1	60	76	58	44	219	80	64	49	28	44	63	56
2	59	74	56	44	210	79	62	48	28	44	64)	57
3	58	74	56	44	203	78	62	47	29	45	65)	58
4	57	73	55	50	181	77	61	45	29	46	64)	57
5	56	73	53	72	154	78	60	45	29	48	64	58
6	56	72	51	76	139	78	60	45	29	50	62	59
7	58	72	49	92	126	77	59	43	29	52	60	58
8	59	73	47	84	119	77	62	41	29	52	60	58
9	60	70	45	106	113	76	65	42	29	52	59	58
10	60	70	42	124п	107	76	64	42	30	51	58	58
11	64	70	40	188о	104	76	65	42	30	51	58	57
12	77	65	40	324о	100	75	64	42	30	52	58	56
13	75	63	44	361о	96	75	64	42	32	55	58	55
14	73	62	45	306*	92	74	63	41	32	57	57	53
15	72	60	46	280*	89	74	62	40	33	57	57	52
16	73	58	48	225*	88	73	62	38	33	57	56	52
17	71	56	47	242	90	72	61	37	34	56	58	53
18	70	55	46	321	88	72	59	36	35	56	56	53
19	74	54	45	328	86	72	59	36	36	55	56	54
20	82	52	50	322	82	72	58	34	37	54	56	56
21	85	50	53	316	82	72	58	32	38	54	55	55
22	88	50	49	317	82	72	56	31	39	54	55	52
23	90	49	50	305	80	71	56	31	39	55	55	49
24	86	54	51	279	78	70	54	30	40	55	56	50
25	84	56	63	229	77	70	54	29	42	56	56	62
26	84	57	69	202	77	70	53	29	43	57	56	67
27	83	62	60	200	76	70	52	29	44	58	56	64
28	81	60	53	189	78	70	50	29	44	59	57	57
29	80	59	52	194	82	68	53	29	43	59	56	50
30	78		49	204	82	66	52	29	43	59	56	44
31	76		45		80		50	28		60		42
Средн.	72	63	50	202	108	74	59	37	35	53	58	55
Высш.	91	76	71	387	228	80	65	49	44	60	65	68
Низш.	56	49	40	43	76	66	50	28	28	43	55	42

Средний годовой 72. Высший 387 13/IV. Низший 28 31/VIII—2/IX.

12/IV—7/V наблюдения многосрочные.

87. р. БОЛЬШОЙ КУМАК — пос. ИССЕРГУЖИ

Отм. нуля графика 38,48 *м* усл.

Число	I	II	III	IV	V	VI	VII	VIII	IX	X	XI	XII
1	101	113	115	112	233	114	93	85	80	80	83)	92
2	104	112	115	113	222	114	93	84	80	80	83)	92
3	104	111	114	110	216	113	93	84	80	80	81	92
4	104	112	113	112	209	112	93	83	80	82	77	92
5	105	114	114	112	205	112	93	83	80	82	82	92
6	106	116	114	114	181	110	92	82	80	82	80	92
7	108	118	114	114	176	110	92	82	80	82	80	94
8	109	114	114	114	169	108	92	82	80	81	83	94
9	108	112	112	116	164	108	91	82	80	80	82	94
10	108	110	110	128	156	108	91	82	80	80	82	94
11	110	111	112	142	149	106	91	82	80	80	84	94
12	111	112	114	182	148	105	90	82	80	80	80	95
13	110	113	112	306	144	105	90	82	80	79	82	96
14	110	113	111	349	142	104	90	81	80	80	82	96
15	110	114	110	354	137	104	89	81	80	82	82	97
16	111	115	109	368п	136	103	88	81	80	82	82	97
17	111	114	110	418•	134	102	88	81	80	81	84	97
18	111	114	116	449•	132	101	88	81	80	81	86	98
19	111	116	120	509о	130	101	88	81	80	81	88	100
20	110	117	124	509о	130	100	86	81	80	81	88	100
21	108	116	123	511•	130	100	86	81	80	80	87	100
22	107	114	120	657•	128	99	86	80	80	80	85	102
23	106	115	120	675о	126	98	85	80	80	80	85	102
24	106	115	120	653о	124	98	85	80	80	80	85	104
25	107	115	117	471	122	95	84	80	80	79	84	104
26	108	115	116	410	122	95	84	80	80	82	84	105
27	110	115	114	389	122	94	83	79	80	83	84	105
28	111	117	110	320	120	94	83	79	80	83	84	107
29	112	116	108	257	118	94	83	79	80	83	84	107
30	111		108	250	117	93	85	80	80	83	84	107
31	113		111		116		86	80		83		108
Средн.	108	114	114	311	150	103	88	81	80	81	83	98
Высш.	113	118	125	687	236	115	93	86	80	83	88	110
Низш.	100	110	107	109	116	93	83	79	80	79	77	92

Средний годовой 118. Высший 687 23/IV. Низший 77 4/XI.

15/IV закраины.

88. р. ДЖАРЛЫ — с. АДАМОВКА

Отм. нуля графика 43,00 *м* усл.

Число	I	II	III	IV	V	VI	VII	VIII	IX	X	XI	XII
1	79	76	97	100	170	90	79	74	70	71	74	72
2	77	75	97	100	162	90	79	74	70	71	73	72
3	77	76	97	101	156	89	79	74	70	72	74	76
4	82	76	97	100	144	88	79	74	69	72	72	82
5	82	77	97	103	134	88	80	74	69	72	71	82
6	84	80	97	110	129	88	80	74	69	72	71	82
7	84	78	96	118	126	87	78	74	69	73	71	81
8	84	79	96	126	123	86	78	74	69	73	71	78
9	88	79	96	140	119	86	78	74	69	73	70	79
10	88	79	96	146	116	86	78	74	69	73	71	80
11	90	84	98	154	113	85	78	74	69	73	72	82
12	90	86	98	164	110	85	77	73	69	73	71	83
13	90	88	97	178	110	84	77	73	69	73	70	79
14	90	88	97	232	109	84	77	73	70	73	72	78
15	90	91	97	236	108	84	77	73	70	74	72	77
16	90	91	97	239	108	84	77	72	70	74	72	77
17	88	94	96	242п	106	84	76	72	70	74	72	80
18	84	94	96	302•	106	84	76	72	70	74	72	80
19	78	94	96	318•	104	83	76	72	70	73	72	80
20	78	94	96	390о	104	83	75	72	69	73	72	80
21	78	94	98	443•	104	82	75	72	70	73	72	80
22	76	94	97	513о	102	82	75	72	70	73	72	80
23	77	94	97	448•	102	81	74	72	70	73	71	82
24	77	94	98	354	100	81	75	72	70	73	71	83
25	76	95	98	327	98	81	74	71	70	73	71	83
26	77	95	98	300	96	80	74	71	70	73	71	85
27	78	95	98	274	94	80	74	71	70	73	71	86
28	78	96	96	248	94	80	74	70	70	73	71	86
29	77	97	96	222	92	79	74	70	71	73	71	86
30	76		96	196	92	79	74	70	71	74	72	88
31	75		96		91		75	70		74		90
Средн.	82	87	97	231	114	84	77	72	70	73	72	81
Высш.	90	97	98	529	171	90	80	74	71	74	78	91
Низш.	75	75	95	99	91	79	74	70	69	71	68	72

Средний годовой 95. Высший 529 22/IV. Низший 68 2/XI.

9—16/IV закраины. 2/XI—13/XII полынья ниже водпоста.

89. р. ОРЬ — с. ИСТЕМЕС

Отм. нуля графика 42,00 *м* усл.

Число	I	II	III	IV	V	VI	VII	VIII	IX	X	XI	XII
1	92	95	100	94	252	118	104	99	96	95	100	95
2	92	94	100	96	248	118	104	100	96	94	100)	98
3	94	94	100	97	244	117	104	100	95	96	100	100
4	94	93	99	96	233	116	105	99	95	96	99	96
5	96	95	100	98	225	116	104	99	95	94	100	94
6	97	108	102	99	228	114	104	99	95	94	98	96
7	96	101	102	100	219	114	104	99	95	96	99	98
8	96	97	102	100	203	113	103	99	96	96	99	100
9	94	95	100	100	197	112	103	99	97	96	99	97
10	93	94	100	104	190	112	104	98	97	96	99	96
11	96	94	100	431п	176	111	104	98	97	96	99	97
12	96	96	105	570●	165	111	104	98	96	96	99	100
13	98	98	104	638о	157	110	104	97	97	96	99	100
14	98	98	100	615)	151	110	103	97	96	96	99	100
15	94	96	98	582о	147	110	102	97	95	96	99	97
16	95	96	98	566)	143	109	102	97	95	96	96	96
17	92	98	98	555	140	108	102	97	95	96	99	94
18	96	100	100	534	137	108	102	96	95	96	99	91
19	96	101	115	547	134	108	102	96	95	96	99	93
20	96	102	112	573	132	106	102	96	95	96	99	101
21	98	102	109	600	132	106	100	96	95	96	99	102
22	98	102	106	575	130	106	101	96	95	96	99	101
23	98	101	105	576	128	106	101	96	94	96	99	98
24	98	103	108	543	127	106	100	95	94	96	99	94
25	99	104	105	556	126	105	100	95	95	96	98	92
26	101	102	101	495	124	105	100	95	95	98	98	91
27	98	103	96	422	123	105	100	95	95	98	99	91
28	96	102	94	360	123	105	100	95	95	99	100	92
29	96	101	94	317	122	104	100	95	95	98	98	92
30	95		96	273	120	104	100	96	95	98	95	92
31	96		95		120		100	96		98		94
Средн.	96	99	101	377	164	110	102	97	95	96	99	96
Высш.	103	108	115	639	255	119	105	100	97	99	101	103
Низш.	91	93	93	94	119	104	100	95	94	94	92	90

Средний годовой 128. Высший 639 13/IV. Низший 90 18/XII.

3/XI—5/XII полыньи.

90. р. ОРЬ — с. АЩЕБУТАК

Отм. нуля графика 41,00 *м* усл.

Число	I	II	III	IV	V	VI	VII	VIII	IX	X	XI	XII
1	—	—	—	—	—	—	—	—	—	—	241	248
2	—	—	—	—	—	—	—	—	—	—	242	254
3	—	—	—	—	—	—	—	—	—	—	240)	256
4	—	—	—	—	—	—	—	—	—	—	240)	258
5	—	—	—	—	—	—	—	—	—	—	240)	257
6	—	—	—	—	—	—	—	—	—	—	240)	255
7	—	—	—	—	—	—	—	—	—	—	240)	250
8	—	—	—	—	—	—	—	—	—	—	239)	250
9	—	—	—	—	—	—	—	—	—	—	239)	250
10	—	—	—	—	—	—	—	—	—	—	240)	248
11	—	—	—	—	—	—	—	—	—	—	240)	247
12	—	—	—	—	—	—	—	—	—	—	240)	250
13	—	—	—	—	—	—	—	—	—	—	240)	251
14	—	—	—	—	—	—	—	—	—	—	240)	251
15	—	—	—	—	—	—	—	—	—	—	242)	251
16	—	—	—	—	—	—	—	—	—	—	242)	251
17	—	—	—	—	—	—	—	—	—	—	246)	251
18	—	—	—	—	—	—	—	—	—	—	245)	251
19	—	—	—	—	—	—	—	—	—	—	241)	251
20	—	—	—	—	—	—	—	—	—	—	240)	252
21	—	—	—	—	—	—	—	—	—	—	240)	252
22	—	—	—	—	—	—	—	—	—	—	239)	252
23	—	—	—	—	—	—	—	—	—	—	239)	256
24	—	—	—	—	—	—	—	—	—	236	239)	258
25	—	—	—	—	—	—	—	—	—	236	238)	261
26	—	—	—	—	—	—	—	—	—	238	240):	260
27	—	—	—	—	—	—	—	—	—	240	238):	260
28	—	—	—	—	—	—	—	—	—	241	238)	261
29	—	—	—	—	—	—	—	—	—	240	238)	262
30	—		—	—	—	—	—	—	—	240	239)*	262
31	—		—		—		—	—		240		264
Средн.	—	—	—	—	—	—	—	—	—	—	240	254
Высш.	—	—	—	—	—	—	—	—	—	—	249	266
Низш.	—	—	—	—	—	—	—	—	—	—	237	245

Средний годовой —. Высший —. Низший —.

1 – 4/XII полыньи.

91. р. ОРЬ — БИОФАБРИКА

Отм. нуля графика 185,22 *м* абс.

Число	I	II	III	IV	V	VI	VII	VIII	IX	X	XI	XII
1	140	143	142	156	441	191	181	168	150	145	—	—
2	142	143	142	152	424	190	181	167	151	144	—	—
3	143	142	142	150	412	189	181	167	150	144	—	—
4	142	142	141	150	396	189	183	167	151	144	—	—
5	141	141	141	176	381	188	184	166	152	146	—	—
6	142	142	141	187	369	188	184	166	152	146	—	—
7	142	142	141	215о	361	187	183	166	152	145	—	—
8	142	141	141	221о	356	187	183	166	152	144	—	—
9	144	140	141	266о	350	186	183	164	151	142	—	—
10	145	139	142	285о	342	186	184	164	151	139	—	—
11	146	139	141	367●	334	185	184	163	150	139	—	—
12	148	139	142	446о	327	185	183	162	150	138	—	—
13	152	138	142	587о	320	186	183	162	150	138	—	—
14	158	138	140	677●	314	186	182	160	149	138	—	—
15	156	140	139	716о	310	186	182	160	149	138	—	—
16	152	142	138	684о	304	185	182	159	149	139	—	—
17	150	142	136	629	294	185	180	158	149	139	—	—
18	146	142	134	609	282	184	180	156	149	138	—	—
19	145	142	134	634	270	184	180	155	148	138	—	—
20	146	142	136	654	258	183	179	154	148	138	—	—
21	145	142	140	644	245	183	179	154	148	138	—	—
22	144	142	145	629	232	182	178	152	148	138	—	—
23	144	142	144	664	222	182	175	152	147	138	—	—
24	144	142	144	676	220	182	172	152	146	138	—	—
25	145	141	146	655	215	182	172	152	147	138	—	—
26	146	140	146	597	206	182	170	151	147	—	—	—
27	146	142	144	552	201	182	169	150	146	—	—	—
28	146	142	140	539	200	182	168	150	146	—	—	—
29	145	142	143	505	197	182	168	150	145	—	—	—
30	144		150	453	193	181	168	152	145	—	—	—
31	144		149		191		168	151		—		—
Средн.	146	141	142	462	296	185	178	159	149	—	—	—
Высш.	158	143	152	717	446	191	184	168	152	—	—	—
Низш.	140	137	133	144	190	181	168	150	145	—	—	—

Средний годовой —. Высший 717 15/IV. Низший —.

92. р. КУГУТЫК — р. п. ДОМБАРОВСКИЙ

Отм. нуля графика 257,11 *м* абс.

Число	I	II	III	IV	V	VI	VII	VIII	IX	X	XI	XII
1	прмз	прмз	прмз	прмз	31	10	8	6	6	10	12)	14
2	„	„	„	„	29	10	8	5	6	11	14)	16
3	„	„	„	„	27	10	8	4	6	11	14)	12
4	„	„	„	„	25	10	8	4	7	11	13)	11
5	„	„	„	„	23	10	10	4	8	12	12)	14
6	„	„	„	„	21	10	9	5	7	12	12)	18
7	„	„	„	„	20	9	9	6	8	12	11)	13
8	„	„	„	„	19	10	10	5	8	11	11)	15
9	„	„	„	„	18	10	9	5	8	11	11)	14
10	„	„	„	166	17	10	9	4	8	11	11)	16
11	„	„	„	164	16	9	10	4	8	11	11)	18
12	„	„	„	218	16	9	9	4	8	11	11)	18
13	„	„	„	288	16	10	9	4	8	11	11)	14
14	„	„	„	275	16	12	9	5	8	11	11)	14
15	„	„	„	243	16	10	9	7	9	11	11)	18
16	„	„	„	226	16	10	8	7	9	10	11)	16
17	„	„	„	222	16	10	8	7	9	10	12	13
18	„	„	„	226	15	9	8	6	9	10	14	11
19	„	„	„	178	14	9	8	6	8	10	12	21
20	„	„	„	120	13	9	8	5	8	10	11	8
21	„	„	„	125	13	9	7	5	9	10	11	9
22	„	„	„	123	12	8	6	5	9	10	11)	12
23	„	„	„	68	12	8	6	6	9	10	11)	16
24	„	„	„	50	12	8	6	6	9	10	11)	23
25	„	„	„	47	11	8	6	6	10	10	11)	22
26	„	„	„	44	11	8	6	6	10	10	11)	22
27	„	„	„	41	11	8	5	5	10	10	11)	20
28	„	„	„	38	11	8	5	4	10	12	11)	21
29	„	„	„	35	11	8	5	4	10	12	11)	16
30	„		„	33	11	8	5	6	10	12	11)	11
31	„		„		10		6	6		12		11
Средн.	прмз	прмз	прмз	—	16	9	8	5	8	11	12	15
Высш.	прмз	прмз	прмз	331	31	12	10	7	10	12	15	34
Низш.	прмз	прмз	прмз	прмз	10	8	5	4	5	10	11	8

Средний годовой —. Высший 331 14/IV. Низший прмз.

12—17/IV лед на дне, временами редкий ледоход. 17—21/XI, 1—6/XII полыньи.

93. р. СУХАЯ ГУБЕРЛЯ — ст. ГУБЕРЛЯ

Отм. нуля графика 42,00 *м* усл.

Число	I	II	III	IV	V	VI	VII	VIII	IX	X	XI	XII
1	—	—	—	—	—	—	—	—	—	—	—	278
2	—	—	—	—	—	—	—	—	—	—	—	279
3	—	—	—	—	—	—	—	—	—	—	—	280
4	—	—	—	—	—	—	—	—	—	—	—	278
5	—	—	—	—	—	—	—	—	—	—	—	280
6	—	—	—	—	—	—	—	—	—	—	—	278
7	—	—	—	—	—	—	—	—	—	—	—	278
8	—	—	—	—	—	—	—	—	—	—	—	278
9	—	—	—	—	—	—	—	—	—	—	—	278
10	—	—	—	—	—	—	—	—	—	—	—	278
11	—	—	—	—	—	—	—	—	—	—	—	278
12	—	—	—	—	—	—	—	—	—	—	—	278
13	—	—	—	—	—	—	—	—	—	—	282	278
14	—	—	—	—	—	—	—	—	—	—	282	277
15	—	—	—	—	—	—	—	—	—	—	283	276
16	—	—	—	—	—	—	—	—	—	—	278	276
17	—	—	—	—	—	—	—	—	—	—	279	277
18	—	—	—	—	—	—	—	—	—	—	281	277
19	—	—	—	—	—	—	—	—	—	—	282	274
20	—	—	—	—	—	—	—	—	—	—	282	272
21	—	—	—	—	—	—	—	—	—	—	282	272
22	—	—	—	—	—	—	—	—	—	—	282	272
23	—	—	—	—	—	—	—	—	—	—	282	272
24	—	—	—	—	—	—	—	—	—	—	284	271
25	—	—	—	—	—	—	—	—	—	—	282	272
26	—	—	—	—	—	—	—	—	—	—	280	272
27	—	—	—	—	—	—	—	—	—	—	282	270
28	—	—	—	—	—	—	—	—	—	—	283	271
29	—	—	—	—	—	—	—	—	—	—	283	270
30	—	—	—	—	—	—	—	—	—	—	278	272
31	—		—		—		—	—		—		272
Средн.	—	—	—	—	—	—	—	—	—	—	—	275
Высш.	—	—	—	—	—	—	—	—	—	—	—	280
Низш.	—	—	—	—	—	—	—	—	—	—	—	270

Средний годовой —. Высший —. Низший —.

94. р. БЕРДЯНКА — с. КРАСНОЯРКА

Отм. нуля графика 115,59 *м* абс.

Число	I	II	III	IV	V	VI	VII	VIII	IX	X	XI	XII
1	16	22	прмз	42	0	-26	-31	-31	-31	-30	-25	-21
2	15	20	„	40	-3	-26	-31	-31	-31	-30	-19)	-16
3	13	26	„	38	-3	-26	-31	-31	-31	-30	-20)	-17
4	12	28	„	34	-5	-27	-30	-31	-31	-30	-26)	-18
5	12	20	„	40	-7	-27	-29	-31	-31	-30	-23)	-15
6	12	22	„	40	-10	-27	-30	-31	-31	-28	-24)	-14
7	12	21	„	37	-14	-28	-31	-31	-29	-28	-26)	-14
8	13	24	„	45	-18	-29	-30	-31	-28	-29	-28)	-14
9	20	23	„	52	-21	-30	-30	-31	-29	-29	-29	-14
10	18	18	„	77	-21	-30	-28	-31	-30	-29	-29	-12
11	110•	15	„	102	-23	-30	-30	-32	-30	-29	-29:	-12
12	46	4	„	146•	-24	-30	-30	-32	-31	-29	-28)	-11
13	27	2	„	150•	-24	-30	-30	-32	-31	-29	-26	-11
14	24	4	„	104o	-25	-30	-31	-32	-30	-29	-22	-11
15	22	1	„	92o	-25	-30	-31	-32	-31	-29	-22	-11
16	25	-4	„	98o	-25	-30	-31	-32	-31	-29	-28	-5
17	29	прмз	„	116o	-25	-30	-31	-32	-31	-29	-24	-5
18	28	„	„	149	-25	-30	-31	-32	-31	-29	-25	-7
19	27	„	„	96	-25	-30	-31	-32	-31	-29	-26	-7
20	26	„	„	68	-25	-30	-31	-32	-31	-29	-26	-6
21	26	„	—	134	-25	-30	-31	-32	-31	-29	-28)	-1
22	26	„	—	75	-25	-30	-31	-32	-31	-29	-28)	2
23	26	„	—	*26*	-25	-30	-31	-32	-31	-29	-29)	3
24	27	„	—	*0*	-25	-30	-31	-32	-31	-29	-28	8
25	28	„	46	*7*	-25	-30	-31	-32	-30	-29	-29)	-7
26	31	„	41	4	-24	-30	-31	-32	-30	-29	-26)	-10
27	31	„	39	0	-26	-30	-31	-32	-30	-29	-25	-4
28	38	„	39	5	-26	-30	-31	-32	-30	-28	-20)	4
29	40	„	49	18	-26	-30	-31	-30	-30	-29	-26	8
30	30		46	8	-26	-32	-31	-31	-30	-28	-24	10
31	25		46		-26		-31	-31		-26		14
Средн.	27	—	—	61	-20	-29	-31	-32	-30	-29	-26	-7
Высш.	126	34	49	262	-0	-26	-28	-30	-28	-26	-14	14
Низш.	12	прмз	прмз	0	-26	-33	-31	-32	-31	-30	-29	-21

Средний годовой —. Высший 262 21/IV. Низший прмз.

95. р. САКМАРА — ЮЛДЫБАЕВО

Отм. нуля графика 43,00 *м* усл.

Число	I	II	III	IV	V	VI	VII	VIII	IX	X	XI	XII
1	60	72	76	88	171	84	60	53	44	51	56	56
2	60	73	76	90	190	83	60	54	44	51	58)	59
3	62	73	76	89	204	82	58	54	45	50	56)	60
4	62	74	76	89	195	81	58	54	46	50	61)	65
5	60	74	75	90	*169*	80	60	52	46	51	58)	64
6	60	72	77	93	*148*	79	61	50	46	52	51)	64
7	60	72	78	95	*133*	78	60	50	46	56	56	61
8	61	74	76	97	*121*	80	60	49	46	56	56	61
9	65	74	75	101	*112*	82	61	48	46	55	56	62
10	66	73	78	105	*111*	82	61	48	47	55	50	58
11	66	74	77	109	*110*	80	61	48	48	54	50	60
12	67	74	76	113	*109*	78	61	47	48	54	54	66
13	68	74	75	130	*108*	76	61	46	48	53	52	64
14	68	76	74	143	*107*	74	60	46	48	53	52	62
15	68	76	74	166	*105*	74	58	46	48	53	54	64
16	69	76	76	165	*105*	73	56	45	48	52	57	64
17	69	76	76	155	*104*	72	56	44	48	53	55	64
18	70	76	80	136o	*103*	72	56	44	48	52	60	64
19	68	76	82	123o	*102*	70	56	44	48	52	56	66
20	69	74	84	128o	*101*	69	56	44	48	53	54	68
21	70	74	84	125o	100	68	54	43	48	53	52	69
22	72	74	86	176o	98	66	54	43	48	53	54	67
23	71	75	87	218o	96	66	52	44	48	52	52	72
24	71	75	91	189	94	65	52	44	48	52	52	72
25	71	75	91	145	93	64	53	44	50	52	52	72
26	71	75	90	137	93	63	54	44	51	54	57	72
27	71	76	88	119	93	62	52	44	51	56	55	74
28	71	76	88	110	92	62	52	44	51	59	53	75
29	71	76	90	107	90	62	48	44	51	56	54	74
30	71		89	149	88	60	52	44	51	57	55	76
31	72		89		86		52	44		56		77
Средн.	67	74	81	126	117	73	57	47	48	53	55	66
Высш.	72	77	91	219	209	85	61	54	51	61	64	77
Низш.	60	71	74	88	85	60	47	43	44	50	49	54

Средний годовой 72. Высший 219 23/IV. Низший 43 20—22, 24—26/VIII.

13—17/IV закраины. 19/IV затор льда выше водпоста. 7—30/XI полынья.

96. р. САКМАРА — д. ВЕРХНЕ-ГАЛЕЕВА

Отм. нуля графика 45,00 *м* усл.

Число	I	II	III	IV	V	VI	VII	VIII	IX	X	XI	XII
1	124	143	144	148	256	120	98	95	87	92	97	102
2	124	143	144	150	300	120	97	95	87	92	97):	103
3	124	143	144	152	330	117	97	95	88	92	91):	103
4	123	143	144	154	336	116	97	95	88	92	91)	102
5	124	143	144	156	307	116	98	95	88	93	92	101
6	125	143	143	156	296	115	99	93	89	94	93	101
7	126	142	143	156	278	115	98	92	89	99	95	104
8	126	142	143	158	259	115	98	90	89	99	97	104
9	127	142	143	161	224	116	99	90	89	98	97	105
10	128	143	143	180	216	116	99	90	90	96	96	105
11	129	143	143	189	206	114	99	90	90	95	95	106
12	132	143	143	208	197	114	99	89	91	94	104	106
13	132	142	143	214	184	112	98	89	91	94	103	106
14	134	144	143	223	170	110	97	88	91	94	98	106
15	134	144	144	226	164	110	96	88	91	94	97	108
16	134	144	144	230	160	110	96	88	91	94	102	109
17	146	144	144	233	156	108	95	88	91	94	99	110
18	146	144	144	332o	154	108	94	88	91	94	101	111
19	146	144	145	212o	152	106	93	87	91	94	101	111
20	146	144	146	196	145	104	92	87	91	94	101	112
21	145	144	146	202	144	104	92	87	90	95	101	114
22	145	143	146	246o	140	102	92	87	90	96	101	118
23	145	143	146	320o	138	102	92	87	90	95	101	118
24	145	143	146	273	134	102	91	87	90	94	101	120
25	144	143	147	228	134	100	92	87	92	94	100	122
26	144	143	147	224	134	100	92	86	92	95	99	123
27	144	143	147	211	132	100	92	86	93	97	101	123
28	144	144	147	204	130	99	92	87	92	98	101	124
29	144	144	147	198	126	98	94	88	92	97	102	126
30	144		147	226	123	98	94	88	92	97	102	128
31	143		148		122		95	87		97		128
Средн.	136	143	145	206	192	109	95	89	90	95	99	112
Высш.	146	145	148	388	338	121	99	95	93	99	109	129
Низш.	123	142	143	148	121	98	91	86	87	91	91	101

Средний годовой 126. Высший 388 18/IV. Низший 86 26, 27/VIII.

18/IV наблюдения многосрочные.

97. р. САКМАРА — с. АКЪЮЛОВО

Отм. нуля графика 50,00 *м* усл.

Число	I	II	III	IV	V	VI	VII	VIII	IX	X	XI	XII
1	152	162	157	180	363	197	155	146	132	138	151)	134
2	150	160	157	182	312	193	153	146	132	139	146):	134
3	149	159	157	182	313	189	152	146	132	139	136)	132
4	146	159	157	182	338	188	150	146	133	139	136)	130
5	145	159	157	182	311	185	150	146	133	139	138	129
6	146	159	158	186	281	183	152	146	133	142	133	130
7	144	160	158	199	335	187	155	146	133	146	131	132
8	141	162	159	209	398	181	154	146	134	150	131	130
9	140	163	159	222	368	181	154	146	134	150	133	132
10	143	162	159	229	349	181	154	144	135	146	131	136
11	155	162	159	237	327	180	154	143	136	144	130	137
12	160	162	159	256	309	180	154	142	136	144	130	137
13	162	162	160	258	294	179	152	140	136	143	131	136
14	160	162	160	265	285	175	150	139	136	143	131	135
15	160	162	162	265	278	172	151	138	136	143	130	136
16	161	162	162	266	267	170	150	137	136	143	129	138
17	162	161	164	268	259	168	148	134	136	143	130	138
18	162	160	165	272o	251	168	146	134	136	144	131	137
19	162	160	168	289o	245	167	146	133	136	144	131	137
20	164	160	168	288o	241	166	146	133	135	144	133	138
21	164	158	170	306	238	165	146	132	135	145	137	139
22	164	158	170	334	234	163	145	133	135	146	138	140
23	164	158	172	366	230	160	145	132	135	147	138	141
24	162	157	180	378	226	158	144	132	135	144	138	141
25	162	157	180	345	223	158	144	131	136	144	134	141
26	163	157	182	372	219	157	144	131	138	146	131	142
27	163	157	182	357	215	158	144	132	138	148	130	144
28	163	157	182	348	212	157	144	132	139	150	133	144
29	162	157	182	343	208	157	145	132	138	150	134	144
30	161		184	356	264	157	146	132	137	152	134	146
31	161		184		200		145	132		152		146
Средн.	157	160	167	271	277	173	149	138	135	145	134	137
Высш.	164	163	184	390	406	199	155	147	139	152	151	146
Низш.	140	157	157	180	200	155	144	131	131	137	129	129

Средний годовой 170. Высший 406 8/V. Низший 129 16, 17/XI, 5—8/XII.

98. р. САКМАРА — р. п. КУВАНДЫК

Отм. нуля графика 198,28 *м* абс.

Число	I	II	III	IV	V	VI	VII	VIII	IX	X	XI	XII
1	—	—	—	110	422	201	147	132	122	127	142	132)
2	—	—	—	110	445	198	146	132	122	127	142	130)
3	—	—	—	113	468	194	145	133	122	127	140	130)
4	—	—	—	104	488	190	144	135	122	128	138	132)
5	—	—	—	106	491	190	143	135	123	128	134	126
6	—	—	—	106	473	189	145	134	123	128	134)	124
7	—	—	—	107	456	186	144	134	123	130	129):	124
8	—	—	—	112	435	187	144	133	124	132	130)	123
9	—	—	118	121	410	185	144	132	124	134	132	122
10	—	—	116	133	390	183	144	130	123	135	132	124
11	—	—	118	152o	367	182	144	130	123	134	134	126
12	—	—	120	178o	343	180	143	130	123	133	136	128
13	—	—	119	212o	322	178	144	128	123	133	133	126
14	—	—	119	235o	305	174	143	128	123	133	133	125
15	—	—	117	242o	292	174	142	127	124	133	133	126
16	—	—	118	247o	283	172	140	126	124	133	131)*	123
17	—	—	119	251o	275	170	140	126	124	133	132	126
18	—	—	121	270	266	168	139	126	124	133	128	126
19	—	—	120	309o	257	166	138	126	124	133	129)	126
20	—	—	120	329	250	164	138	125	124	133	129)	127
21	—	—	121	332o	243	162	136	124	124	134	130	128
22	—	—	120	376•	240	161	136	122	124	135	133	129
23	—	—	121	396	235	160	134	122	123	136	133	130
24	—	—	120	407	229	157	135	122	124	138	133	128
25	—	—	117	413	225	154	133	122	126	136	132	127
26	—	—	112	386	220	153	132	122	125	136	132)*	127
27	—	—	105	365	219	151	132	122	126	136	138)	127
28	—	—	107	357	219	151	132	122	127	138	129)	127
29	—	—	107	366	215	150	132	122	127	140	130)	126
30	—		105	386	209	148	133	122	127	140	131)	125
31	—		107		205		133	122		142		126
Средн.	—	—	—	244	319	173	140	127	124	133	133	127
Высш.	—	—	—	420	495	203	147	137	127	143	142	134
Низш.	—	—	—	104	203	148	132	121	122	127	127	121

Средний годовой —. Высший 495 4, 5/V. Низший —.

В течение всей зимы на участке поста полыньи.

99. р. САКМАРА — с. САКМАРА

Отм. нуля графика 89,50 *м* абс.

Число	I	II	III	IV	V	VI	VII	VIII	IX	X	XI	XII
1	302	318	301	305	672	394	280	244	221	221	235	231)o
2	302	317	300	306	676	389	276	244	221	222	238	234)*
3	305	316	298	308	666	384	275	242	222	221	239	242)*
4	308	314	298	310	647	377	274	242	222	221	239	274
5	308	313	297	310	640	369	271	241	221	222	240	270
6	306	314	298	312	659	362	270	242	221	222	241	278
7	305	312	298	312	742	359	269	243	222	223	240	276
8	306	311	299	316	778	354	268	240	222	224	239)	274
9	307	310	298	319	776	350	267	238	223	224	238)	276
10	304	309	297	325	748	344	266	238	222	225	239	280
11	304	308	296	341	739	341	264	238	221	225	240	278
12	314	308	298	383	730	339	263	236	221	226	240	276
13	331	309	298	468	705	332	263	236	222	227	239	277
14	352	308	297	549	681	328	262	234	222	228	239)	274
15	364	308	296	556п	658	324	263	232	220	229	240):	272
16	365	307	296	559•	631	322	262	232	221	228	241)*	267
17	352	306	295	550•	596	318	262	231	221	228	240)*	265
18	345	305	296	599•	570	313	260	230	222	229	239)*	268
19	340	306	297	624o	537	312	258	230	220	229	238)*	268
20	338	306	298	651o	516	313	258	228	220	230	240)o	263
21	334	306	298	678	497	311	258	228	220	230	239):	261
22	330	305	297	716	486	306	256	228	220	230	240)	260
23	327	304	296	762	471	301	254	226	219	230	239)o	262
24	326	303	293	773	459	298	250	226	218	230	239o	263
25	324	304	295	748	450	296	248	226	218	229	239	264
26	323	305	296	699	437	294	247	224	219	230	238):	264
27	324	306	297	655	430	290	245	223	220	230	242)*	265
28	322	304	298	649	422	288	244	223	220	231	241)*	266
29	321	303	301	659	417	286	243	224	220	230	239)o	266
30	320		302	667	410	282	243	222	221	231	236)*	267
31	318		303		401		242	222		232		267
Средн.	323	308	298	514	589	329	260	233	221	227	239	266
Высш.	367	318	303	778	781	394	280	244	223	233	244	280
Низш.	301	303	293	305	399	281	242	222	218	221	234	231

Средний годовой 317. Высший 781 8, 9/V. Низший 218 24, 25/IX.

1—31/I полынья выше водпоста. 13, 14/IV закраины, 15—17/IV затор льда выше водпоста. 4—22/XII полыньи ниже водпоста. В декабре русло реки зашуговано.

100. р. КРЕПОСТНОЙ ЗИЛАИР — х. КРЕПОСТНОЙ ЗИЛАИР

Отм. нуля графика 47,50 *м* усл.

Число	I	II	III	IV	V	VI	VII	VIII	IX	X	XI	XII
1	57	62	61	82	199	42	18	18	11	16	18)	23
2	59	64	62	81	212	41	18	18	11	15	16)	22
3	60	68	62	80	269	39	19	17	11	15	16)	22
4	60	69	62	82	285	38	19	16	11	16	15)	23
5	60	69	62	84	270	36	18	16	11	18	14)	22
6	56	71	62	87	—	36	18	15	13	23	16)	22
7	55	71	64	91	—	34	18	15	13	24	16	23
8	54	75	66	93	—	32	20	14	13	23	16	23
9	57	75	67	94	—	31	23	14	13	21	17	24
10	60	75	67	94	—	31	24	13	14	20	16	24
11	64	74	65	100	—	29	24	13	14	18	16	24
12	71	73	63	102	—	29	23	12	14	16	18	25
13	76	74	63	94	—	29	23	12	15	16	18	25
14	77	74	61	90	—	29	21	12	15	16	18	25
15	76	74	62	88	—	28	21	12	15	15	18	25
16	78	73	62	91	—	26	20	11	16	17	18	26
17	78	70	61	98	—	26	20	11	16	16	18	26
18	79	67	61	104	—	25	19	10	16	16	18	28
19	79	66	60	118	—	25	18	10	17	15	19	29
20	79	66	60	121	—	24	18	10	17	16	19	31
21	79	63	68	121	—	24	18	10	18	16	19	36
22	79	62	76	117	—	24	16	10	18	16	20	38
23	77	61	86	117o	—	23	15	10	18	17	20	38
24	76	61	88	118o	—	23	14	10	18	18	21	37
25	75	61	93	118•	—	22	14	11	19	19	21	36
26	74	61	94	117•	—	21	15	11	20	20	22	35
27	73	62	94	117o	—	20	15	11	20	23	22	37
28	72	62	92	123	—	19	15	11	20	24	22	37
29	72	62	90	125	—	18	16	11	20	26	22	36
30	71		83	132	—	18	17	11	20	24	22	36
31	69		83		47		18	11		20		39
Средн.	69	68	71	103	—	28	19	12	16	19	18	29
Высш.	79	75	95	133	295	42	24	18	20	26	22	39
Низш.	54	61	60	80	—	18	14	10	11	15	14	22

Средний годовой —. Высший 295 4/V. Низший 10 18—24/VIII.

Осенние ледовые явления приняты по аналогии с водпостом Юлдыбаево.

101. р. УРМАН ЗИЛАИР — с. ЗИЛАИР

Отм. нуля графика 434,50 *м* абс.

Число	I	II	III	IV	V	VI	VII	VIII	IX	X	XI	XII
1	31)	47)	44)	39)	125	66	40	42	48	44	46	42)
2	30)	58)	42)	43)	183	66	42	46	46	44	46	42)
3	31)	53)	38)	37)	200	62	44	45	47	42	46	42)
4	30)	40)	38)	32)	241	50	42	45	44	44	45	42)
5	30)	39)	40)	38)	226	46	44	45	43	42	45	51
6	32)	46)	37)	40)	203	44	40	48	44	44	45	48
7	31)	38)	32)	36)	187	44	40	45	44	44	46	44
8	32)	38)	37)	33)	165	39	40	45	44	44	45	47
9	28)	42)	35)	40)	160	44	40	45	45	44	46	48
10	31)	36)	46)	39)	127	45	44	45	42	44	46	47
11	28)	38)	36)	32)	128	42	44	44	45	44	45	46
12	28)	36)	36)	30)	103	46	43	44	40	44	48	46
13	34)	37)	44)	36)	94	45	45	44	44	41	49	47
14	38)	37)	36)	32)	93	58	44	46	44	44	48	46
15	34)	52)	36)	45)	112	50	46	44	42	44	49	46
16	36)	51)	40)	51)	90	44	47	43	44	41	50)	48
17	32)	46)	34)	46	89	45	48	45	44	44	47)	48
18	33)	38)	37)	48	83	46	48	45	42	44	49)	46
19	42)	40)	40)	58	65	46	46	44	43	44	47)	46
20	43)	46)	34)	36	104	46	44	44	44	49	45)	48
21	38)	50)	33)	67	97	46	46	45	44	52	44)	40
22	34)	38)	36)	68	67	45	50	45	42	48	44)	43
23	37)	40)	32)	83	67	46	47	45	42	46	45)	52
24	32)	40)	36)	79	65	44	46	45	42	45	45)	40
25	44)	43)	34)	89	64	74	48	45	44	45	45)	41
26	40)	46)	32)	89	60	46	46	46	43	47	45)	46
27	42)	38)	33)	86	54	82	46	46	43	48	44)	47
28	46)	38)	32)	87	52	45	48	45	42	48	45)	50
29	41)	38)	29)	86	52	42	48	44	44	48	44)	54
30	42)		30)	100	50	40	48	45	44	49	44)	58
31	42)		36)		79		48	45		45		60
Средн.	35	42	36	54	112	49	45	45	44	45	46	47
Высш.	53	64	54	105	247	90	50	49	48	55	51	60
Низш.	27	35	27	27	49	32	40	38	39	41	44	36

Средний годовой 50. Высший 247 4/V. Низший 27 4/I, III (3), IV (I).

Уровень искажен попусками из верхнего водохранилища.

102. р. УРМАН ЗИЛАИР — с. АКЪЮЛОВО

Отм. нуля графика 46,00 *м* усл.

Число	I	II	III	IV	V	VI	VII	VIII	IX	X	XI	XII
1	156	151	141	175	333	144	130	126	116	120	134)	125
2	153	152	142	175	365	140	127	126	116	119	132):	126
3	152	151	142	175	424	136	126	126	117	120	127	124
4	153	152	142	175	436	148	126	124	117	120	128	122
5	152	152	142	175	395	147	129	124	116	120	130	122
6	154	152	142	180	367	137	130	124	116	122	123	123
7	160	152	140	195	339	154	130	122	117	130	116	129
8	172	152	135	197	314	149	136	121	117	131	120	124
9	172	150	130	193	294	150	126	120	117	128	125	126
10	173	152	131	201	276	145	128	120	117	124	124	130
11	166	152	130	205	261	146	128	118	117	122	128	129
12	155	152	132	200	252	149	126	116	117	122	129	128
13	152	150	134	216	227	138	126	116	117	122	128	128
14	151	148	134	219	209	144	126	120	117	122	130	127
15	151	147	135	216	222	145	126	118	116	123	124	128
16	153	147	136	200	211	149	126	118	116	123	125	132
17	154	146	138	195	210	140	126	118	117	123	134	132
18	154	137	139	191	204	148	124	118	118	124	133	132
19	154	137	139	194	209	133	126	117	118	124	131	130
20	155	138	145	198	205	140	126	116	118	126	133	130
21	155	140	152	202•	203	137	124	116	117	130	131	136
22	154	137	152	205•	186	136	123	116	117	132	128	140
23	153	137	151	241o	187	136	121	116	117	133	128	142
24	154	137	153	261	180	129	121	116	117	130	127	143
25	154	137	160	242	183	141	120	116	120	132	128	143
26	154	137	163	231	177	139	120	116	122	132	124	142
27	154	139	166	218	175	141	121	116	121	135	122	143
28	152	139	166	222	175	143	126	116	120	138	124	147
29	152	139	166	222	176	132	126	116	119	136	128	145
30	152		164	262	185	136	126	116	119	136	126	146
31	152		160		181		126	116		136		147
Средн.	156	145	145	206	250	142	126	119	118	127	127	133
Высш.	174	152	167	294	439	159	136	126	122	138	134	147
Низш.	150	137	130	175	162	126	116	115	116	119	116	121

Средний годовой 150. Высший 439 4/V. Низший 115 12, 13/VIII.

103. р. БОЛЬШОЙ ИК — с. МРАКОВО

Отм. нуля графика 45,50 *м* усл.

Число	I	II	III	IV	V	VI	VII	VIII	IX	X	XI	XII
1	148	162	143	162	287	151	113	112	102	105	128	116
2	144	159	142	160	350	148	113	112	101	105	126	115)
3	138	156	142	165	394	146	112	112	101	106	126	114)
4	138	154	142	164	399	145	112	112	102	106	125	116*
5	136)	152	142	161	394	143	115	111	100	106	124	122:
6	136)	150	142	163	381	142	116	110	101	108	123)	125
7	136)	148	143	156	368	140	115	109	101	110	120)	124)
8	145)	144	145	150	355	139	117	109	101	112	118)	124)*
9	152)	144	143	134)o	335	138	118	108	102	114	118	129)
10	146)	144	142	121)	316	137	119	107	102	115	119	130)
11	148)	143	141	124)	287	136	119	107	101	114	119	130)
12	150)	142	144	129)	266	136	118	106	103	112	120	128)
13	148)	143	144	142)	253	134	117	105	104	110	120	128
14	140)	144	146	154)	242	134	116	105	104	110	119	126
15	138)	142	146	164)	228	132	115	104	103	110	118	128
16	142)	140	146	167)	218	132	114	104	103	111	118:	132
17	142):	141	146	168)	208	130	112	104	103	111	116)	132
18	144):	143	148	177)	202	130	112	103	103	111	116)	132
19	149)	143	148	190	195	128	112	103	102	112	115)	132
20	160)	142	153	189	188	128	111	103	102	112	115)	135
21	177)	142	154	197	184	132	110	102	102	114	115	136
22	182)*	142	153	231	183	133	110	102	102	122	116	136
23	176)*	142	154	254	179	133	110	102	102	126	116	137
24	175):	142	159	269	173	133	110	100	102	124	115	138
25	172):	141	162	262	170	134	110	101	104	124	116	140
26	172):	142	164	239	167	136	110	101	103	124	116	141
27	172):	143	166	220	166	126	110	100	103	124	115	140
28	170):	142	165	215	164	116	109	101	104	126	114	141
29	164	143	166	209	161	115	110	101	104	128	115	142
30	164		166	232	157	114	110	102	105	128	116	141
31	164		166		153		110	102		128		140
Средн.	154	145	150	182	249	134	113	105	102	115	119	131
Высш.	184	163	167	270	402	151	119	112	105	128	128	142
Низш.	135	139	141	120	152	114	109	100	100	105	114	114

Средний годовой 142. Высший 402 3, 4/V. Низший 100 24, 27/VIII, 5/IX.

22/IV—15/V наблюдения многосрочные. 29/I—16/II, 2—8/IV полыньи. 21—26/VI заломы леса ниже водпоста.

104. р. БОЛЬШОЙ ИК — с. ИСЯНГУЛОВО

Отм. нуля графика 41,50 *м* усл.

Число	I	II	III	IV	V	VI	VII	VIII	IX	X	XI	XII
1	170	181	161	155	508	226	138	145	119	116	130	139
2	166	182	160	155	518	219	138	142	119	116	130	137
3	162	180	160	156	525	214	139	141	119	117	132	138
4	159	178	159	158	576	212	140	140	119	118	132	138
5	156	176	159	158	590	206	140	138	119	118	133	137
6	152	174	159	156	569	203	140	138	119	118	132	136
7	154	173	158	156	544	200	141	136	122	120	131)	135
8	156	173	158	156o	539	198	143	135	122	120	129)	135
9	158	173	158	156	550	194	143	133	122	121	127)	134
10	160	173	158	160	562	192	139	132	121	122	127*	134
11	162	174	168	162	552	188	141	131	121	122	129	136
12	167	175	158	166	503	184	143	130	119	120	128	138
13	170	177	158	175	459	182	143	130	119	120	127	138
14	174	175	158	186	440	183	142	130	118	123	129	140
15	174	174	158	196	406	183	142	129	118	130	130	140
16	176	174	158	214	383	180	142	128	118	134	131*	143
17	182	173	158	320	360	178	142	127	118	139	132	142
18	190	173	158	332	345	176	138	126	118	143	131	142
19	194	173	157	355	329	172	139	126	118	139	130	142
20	197	171	156	386	313	170	143	126	118	132	129	143
21	192	171	155	415	302	170	148	125	118	131	129	143
22	190	169	155	454	300	166	150	125	118	132	127	143
23	190	168	155	480	290	168	147	124	118	132	129	143
24	189	166	155	512	277	167	152	124	118	136	131	141
25	188	166	155	506	269	160	156	124	118	141	131*	143
26	186	163	155	506	263	155	164	124	117	144	131*	143
27	183	162	155	492	260	152	170	124	117	145	130*	143
28	183	161	154	485	255	148	166	124	116	144	132*	143
29	183	161	154	491	249	145	162	122	116	146	132	142
30	183		155	498	239	142	155	121	116	145	134	143
31	182		155		229		150	120		149		146
Средн.	175	172	157	297	403	181	146	130	119	130	130	140
Высш.	198	182	161	516	593	226	170	146	122	150	134	147
Низш.	152	161	154	155	229	142	137	119	116	116	127	134

Средний годовой 182. Высший 593 5/V. Низший 116 28/IX—2/X.

Сведения о весенних ледовых явлениях неполные.

105. р. БОЛЬШОЙ ИК — с. ПОЛЯКОВКА

Отм. нуля графика 134,00 *м* абс.

Число	I	II	III	IV	V	VI	VII	VIII	IX	X	XI	XII
1	242	248	232	232	594	*293*	220	206	190	191	212	204*
2	246	245	233	226	624	*292*	218	206	190	191	212	202*
3	247	240	231	221	658	*289*	218	207	191	191	212	200)*
4	248	240	230	214	688	*285*	218	207	191	191	211	204
5	248	242	230	204	702	277	218	206	192	192	210	202
6	246	248	230	204o	698	272	217	206	192	192	210):	203
7	244	248	230	205o	692	269	217	210	191	194	209):	206
8	241	246	230	207o	668	266	220	210	192	196	208)	200
9	242	244	232	209o	644	264	218	204	191	196	208	204
10	246	*242*	233	214o	631	261	220	202	191	197	207	204
11	267	*242*	230	221o	610	260	220	201	190	198	207	209
12	300	*240*	230	228o	585	260	219	200	191	198	208	210
13	278	*239*	230	246o	562	258	218	200	191	198	208	210
14	274	*240*	228	263o	512	256	218	200	191	198	207	210
15	273	*240*	228	278o	478	252	218	200	191	200	207):	209
16	270	*240*	228	286o	454	250	216	198	191	200	206)*	208
17	264	*241*	231	*311o*	*438*	250	215	197	190	200	206)*	208
18	262	241	232	*354o*	*421*	248	214	196	190	200	207)	209
19	260	240	232	*414o*	*397*	245	213	196	190	200	202	209
20	260	239	232	455o	*384*	242	213	195	190	200	202	210
21	258	238	233	492o	*376*	242	213	194	189	200	203	209
22	258	238	232	567o	*366*	238	212	194	189	201	204	212
23	259	237	232	619	*354*	238	210	193	189	202	204	216
24	258	236	233	632	*339*	236	209	192	189	203	205	218
25	258	236	234	618	*334*	228	209	192	190	204	204	219
26	259	236	235	610	*329*	226	209	191	190	206	204	220
27	260	234	238	582	*327*	225	208	191	191	208	202	220
28	257	234	240	556	*318*	224	207	190	191	209	202	218
29	254	233	238	550	*309*	223	206	190	191	210	203	216
30	252		238	558	*303*	221	206	191	191	210	203	218
31	250		236		*293*		206	190		212		220
Средн.	257	240	232	366	487	253	214	199	191	200	206	210
Высш.	306	249	240	637	705	*295*	221	211	192	213	213	229
Низш.	241	233	227	203	*296*	220	205	190	189	191	201	200

Средний годовой 255. Высший 705 5/V. Низший 189 21—24/IX.

4, 5/IV, 4/XII полыньи.

106. р. БОЛЬШОЙ СУРЕНЬ — клх. ЛУЧ

Отм. нуля графика 45,00 *м* усл.

Число	I	II	III	IV	V	VI	VII	VIII	IX	X	XI	XII
1	216	238	210	209	428	239	186	178	165	168	187	178
2	217	228	212	207	454	236	187	178	165	168	186	178
3	222	218	209	202	478	235	185	177	166	168	186	179
4	211	220	209	194	474	232	185	176	166	168	184	180)
5	194	222	209	192	463	228	186	176	164	169	182	180)
6	192	222	211	186	457	225	186	174	165	170	182	180)
7	194)	222	212	185	443	226	186	174	166	172	180	179)
8	213)	220	214	185•	428	223	188	173	166	175	179	176)
9	226)	214	210	190o	430	220	190	172	166	176	178	178)
10	214)	216	208	200o	409	216	189	170	166	176	178	180)
11	240)	216	210	212•	394	215	188	170	166	174	180	179
12	210)	216	209	238•	383	214	186	170	166	174	181	179
13	203)	216	210	260•	372	213	185	170	166	172	181	178
14	203)	215	211	266:	360	214	184	169	166	172	181	176
15	203)	216	212	263:	350	206	184	169	166	173	180	179
16	203)	211	210	260	336	203	184	168	166	174	179)	182
17	201)	210	212	265	324	203	181	168	166	174	178	182
18	202)*	213	214	290	316	202	180	168	166	174	176	178
19	203)*	213	216	322	308	200	180	167	166	174	177	178
20	214)*	212	216	336	298	198	179	167	166	176	177	180
21	225)	210	217	348	293	197	179	166	166	176	177	184
22	236)	211	218	391	289	196	178	166	165	178	177	185
23	245)	209	220	406	286	194	178	166	165	182	177	188
24	253)	208	225	414	275	191	178	166	166	182	178	191
25	248)	209	230	408	266	188	178	165	167	182	180	190
26	244)	210	233	392	268	187	176	164	167	182	180	188
27	246)	211	234	379	271	186	176	164	168	182	178	188
28	246	212	234	381	262	185	174	164	168	186	178	189
29	232	212	228	381	254	184	176	164	168	186	179	189
30	232		224	401	248	184	176	164	168	188	179	189
31	236		218		244		177	164		188		188
Средн.	220	216	216	285	350	208	182	169	166	176	180	182
Высш.	253	239	235	414	489	239	190	179	169	188	187	191
Низш.	191	206	206	185	241	182	174	164	164	168	176	175

Средний годовой 212. Высший 489 3/V. Низший 164 26—31/VIII, 5/IX.

31/III—7/IV закраины. 11—31/XII полыньи ниже водпоста.

107. р. САЛМЫШ — с. БУЛАНОВО

Отм. нуля графика 42,00 *м* усл.

Число	I	II	III	IV	V	VI	VII	VIII	IX	X	XI	XII
1	190	190	187	210	274	173	150	150	139	140	145	145
2	205	189	187	209	*276*	170	149	150	139	139	145	145
3	208	188	187	208	*274*	166	148	150	139	138	144)	145
4	208	187	190	208	*257*	164	148	150	139	133	142)	145
5	205	188	196	209	240	163	148	150	139	138	142)	145
6	214	191	197	209	226	162	146	150	139	140	141	146
7	207	192	199	209	214	161	146	148	139	144	141	148
8	208	190	201	210	208	162	146	148	138	144	142	153
9	206	190	198	214	204	162	147	147	137	144	142	153
10	212	188	196	220	200	162	146	146	137	144	142)	154
11	276	188	196	235	199	162	146	145	137	142	142	160
12	294п	186	196	322	194	162	146	145	135	142	142)	160
13	282п	184	201	457	190	162	148	144	134	140	143	158
14	270п	185	205	474	187	162	150	144	132	140	143	158
15	262п	186	207	471п	186	159	152	144	131	138	144	156
16	258	187	199	467•	184	156	152	144	131	139	145	158
17	250	186	195	493•	183	156	152	142	131	147	146	158
18	220	184	198	533o	182	155	153	141	131	146	147	158
19	214	186	202	536o	181	155	153	140	131	146	146	157
20	208	183	206	481o	180	154	153	140	130	146	145	158
21	204	182	210	508o	180	154	152	139	130	145	145	162
22	198	184	215	544	179	154	152	139	131	145	145	164
23	194	184	215	523	174	154	150	139	131	145	145	167
24	189	184	214	412	172	153	151	139	131	145	146)	167
25	185	184	219	316	172	153	151	139	132	145	146)	166
26	182	186	220	266	174	152	151	139	133	145	143	166
27	193	186	215	247	175	152	150	139	134	145	148)	166
28	206	186	212	247	176	152	150	139	134	145	145)	166
29	194	186	211	250	176	152	149	139	138	145	146)	167
30	192		212	264	177	151	149	139	139	145	146	168
31	191		210		176		149	139		145		169
Средн.	217	187	203	338	199	158	149	143	135	143	144	158
Высш.	303	192	221	554	*286*	174	153	150	139	147	157	169
Низш.	182	182	187	208	172	151	146	139	130	132	129	145

Средний годовой 181. Высший 554 19, 23/IV. Низший 129 26/XI.

11—14/IV закраины. 16/IV затор льда выше водпоста.

108. р. САЛМЫШ — с. БИККУЛОВО

Отм. нуля графика 112,73 *м* абс.

Число	I	II	III	IV	V	VI	VII	VIII	IX	X	XI	XII
1	164	170	151	159	455	148	114	112	99	108	117	112)
2	154	167	150	159	440	146	114	113	99	106	116	116)
3	169	167	150	160	415	144	113	114	99	104	116	121)
4	170	166	150	160	349	142	113	112	99	106	112)	129
5	176	166	149	161	300	140	114	112	100	104	109)	130
6	182	164	148	160	261	138	114	109	100	107	108)	136
7	191	163	150	160	238	138	114	108	103	113	111)	136
8	196	164	150	161	223	138	117	106	108	118	113)	133
9	192	163	150	163	210	137	116	106	108	119	113	129
10	201	162	151	168	201	137	118	105	104	116	110	127
11	252	162	150	180	193	137	118	104	104	112	112)	126
12	291п	162	146	246	186	136	116	102	104	111	112)	124
13	298п	162	144	434	180	134	116	102	102	110	115)	122
14	272	160	146	486п	176	134	116	101	101	110	115)	120
15	242	161	148	486	172	134	115	100	101	110	104)	120
16	220	160	149	496	168	133	114	99	102	114	104)	120
17	217	160	150	544п	164	132	113	98	102	116	104)	120
18	214	159	149	592•	163	130	113	98	100	118	110)	120
19	211	158	148	574•	162	129	112	98	99	120	120)	120
20	208	157	146	582o	160	128	110	97	98	120	120)	119
21	203	156	145	588o	158	126	109	97	98	119	118)	120
22	200	156	146	643	156	126	108	97	98	116	118)	122
23	196	154	147	639	156	124	109	96	99	115	118)	123
24	193	154	148	576	154	123	108	96	100	113	117)	124
25	190	154	152	480	152	122	108	96	100	113	118)	126
26	187	153	153	411	152	121	108	96	100	113	115)	126
27	182	152	154	392	152	119	106	96	100	113	120)	127
28	178	152	158	379	152	118	106	96	101	113	120)	129
29	176	151	160	374	151	116	106	97	102	113	122)	132
30	174		160	414	151	114	108	98	108	113	120)	130
31	172		159		150		110	98		114		132
Средн.	202	160	150	371	210	131	111	102	101	113	114	125
Высш.	319	170	160	655	472	149	119	114	108	120	124	139
Низш.	152	151	144	159	149	114	105	95	98	104	104	110

Средний годовой 158. Высший 655 22/IV. Низший 95 24—28/VIII.

11/I лед подняло. 21/XI ледостав ниже водпоста.

109. р. КАРГАЛА — пос. ПРИЮТОВО

Отм. нуля графика 88,60 *м* абс.

Число	I	II	III	IV	V	VI	VII	VIII	IX	X	XI	XII
1	230	178	177	186	218	186	168	174	174	177	182	180
2	256	178	176	183	214	184	168	174	174	176	183	180
3	222	178	176	184	206	183	168	175	173	174	183)	180
4	210	177	176	187	203	182	170	175	173	176	181)	180
5	207	178	176	189	200	182	171	174	174	176	180)	170
6	204	179	177	190	197	182	174	174	174	178	180)	174
7	196	178	177	195	196	180	174	174	174	178	178)	176
8	192	179	177	206	195	181	176	175	176	178	178)	175
9	189	178	177	226	194	182	174	174	175	176	179)	173
10	189	176	177	275о	192	180	175	174	177	178	179	175
11	411	176	176	426о	192	182	175	174	178	178	179	176
12	308	176	176	578о	190	179	174	173	178	176	180	176
13	252	178	176	592о	190	179	174	172	178	178	181	176
14	219	178	176	430	189	178	174	173	178	178	182	176
15	207	178	176	355	189	179	174	174	178	179	180)	175
16	196	178	174	368	189	178	174	170	178	179	180	176
17	193	178	176	476	188	178	174	167	178	179	180	176
18	190	178	175	508	188	178	174	170	176	179	178	176
19	187	177	174	392	187	177	174	172	176	179	179	176
20	186	177	175	370	187	178	174	171	176	179	179)	174
21	184	177	176	492	187	178	174	170	177	179	180)	174
22	183	177	177	431	188	178	174	170	176	179	180	174
23	182	177	177	307	186	174	174	172	176	179	180	173
24	182	176	181	258	184	173	174	172	176	179	180	173
25	182	176	184	236	184	173	174	172	176	179	181	173
26	181	176	185	227	184	172	174	172	176	179	180	173
27	181	176	187	217	192	172	174	172	176	179	179	173
28	180	176	190	215	204	170	174	172	177	179	180	173
29	180	176	191	221	198	170	175	173	177	179	183	173
30	180		192	220	198	168	174	174	176	180	182	173
31	179		187		192		175	174		180		173
Средн.	208	177	179	311	194	178	173	173	176	178	180	175
Высш.	482	179	193	656	218	187	176	175	179	180	183	181
Низш.	179	176	173	183	184	168	167	167	173	174	177	169

Средний годовой 192. Высший 656 13/IV. Низший 167 2/VII, 17/VIII.

В течение всей зимы полынья. 11/I ледоход в полынье.

110. р. ЧЕРНАЯ — с. КРАСНЫЙ ХОЛМ

Отм. нуля графика 72,00 *м* абс.

Число	I	II	III	IV	V	VI	VII	VIII	IX	X	XI	XII
1	—	—	—	—	—	—	—	—	—	—	—	94
2	—	—	—	—	—	—	—	—	—	—	—	94
3	—	—	—	—	—	—	—	—	—	—	—	93
4	—	—	—	—	—	—	—	—	—	—	—	93
5	—	—	—	—	—	—	—	—	—	—	—	91
6	—	—	—	—	—	—	—	—	—	—	—	91
7	—	—	—	—	—	—	—	—	—	—	—	91
8	—	—	—	—	—	—	—	—	—	—	—	91
9	—	—	—	—	—	—	—	—	—	—	—	92
10	—	—	—	—	—	—	—	—	—	—	—	93
11	—	—	—	—	—	—	—	—	—	—	—	92
12	—	—	—	—	—	—	—	—	—	—	—	91
13	—	—	—	—	—	—	—	—	—	—	—	91
14	—	—	—	—	—	—	—	—	—	—	—	92
15	—	—	—	—	—	—	—	—	—	—	—	94
16	—	—	—	—	—	—	—	—	—	—	92	96
17	—	—	—	—	—	—	—	—	—	—	92	96
18	—	—	—	—	—	—	—	—	—	—	91	96
19	—	—	—	—	—	—	—	—	—	—	91	100
20	—	—	—	—	—	—	—	—	—	—	91	102
21	—	—	—	—	—	—	—	—	—	—	91	102
22	—	—	—	—	—	—	—	—	—	—	92	102
23	—	—	—	—	—	—	—	—	—	—	93	102
24	—	—	—	—	—	—	—	—	—	—	95	101
25	—	—	—	—	—	—	—	—	—	—	95	101
26	—	—	—	—	—	—	—	—	—	—	95	101
27	—	—	—	—	—	—	—	—	—	—	95	103
28	—	—	—	—	—	—	—	—	—	—	95	103
29	—	—	—	—	—	—	—	—	—	—	95	103
30	—		—	—	—	—	—	—	—	—	95	104
31	—		—		—		—	—		—		103
Средн.	—	—	—	—	—	—	—	—	—	—	—	97
Высш.	—	—	—	—	—	—	—	—	—	—	—	105
Низш.	—	—	—	—	—	—	—	—	—	—	—	91

Средний годовой —. Высший —. Низший —.

16/XI—4/XII полынья выше водпоста.

111. р. ИЛЕК — пос. АЛГА

Отм. нуля графика 234,00 *м* абс.

Число	I	II	III	IV	V	VI	VII	VIII	IX	X	XI	XII
1	—	—	—	—	—	—	—	388	361	407	418	408
2	—	—	—	—	—	—	—	390	364	407	418	408
3	—	—	—	—	—	—	—	388	372	409	417	407
4	—	—	—	—	—	—	404	388	378	409	417	407
5	—	—	—	—	—	—	405	387	382	410	416	407
6	—	—	—	—	—	—	406	388	388	408	416	407
7	—	—	—	—	—	—	406	388	392	408	416	406
8	—	—	—	—	—	—	406	384	395	408	416)	406
9	—	—	—	—	—	—	404	376	398	409	416)	405
10	—	—	—	—	—	—	404	371	402	410	416	409
11	—	—	—	—	—	—	404	372	406	410	417	409
12	—	—	—	—	—	—	402	370	406	412	416	409
13	—	—	—	—	—	—	400	366	406	412	415	410
14	—	—	—	—	—	—	401	364	410	412	415	410
15	—	—	—	—	—	—	401	362	410	412	415	411
16	—	—	—	—	—	—	401	360	410	411	414	411
17	—	—	—	—	—	—	400	362	408	410	414	411
18	—	—	—	—	—	—	398	364	408	410	414	412
19	—	—	—	—	—	—	396	364	408	410	414	412
20	—	—	—	—	—	—	394	366	408	408	413	412
21	—	—	—	—	—	—	392	366	409	407	413	412
22	—	—	—	—	—	—	392	366	408	406	412	412
23	—	—	—	—	—	—	391	363	407	407	411	412
24	—	—	—	—	—	—	388	362	406	407	410	412
25	—	—	—	—	—	—	386	361	408	408	409	413
26	—	—	—	—	—	—	385	360	407	408	408	413
27	—	—	—	—	—	—	384	360	410	408	408	413
28	—	—	—	—	—	—	381	361	410	409	408	413
29	—	—	—	—	—	—	378	362	408	410	408	413
30	—		—	—	—	—	384	362	406	410	408	415
31	—		—		—		386	362		410		415
Средн.	—	—	—	—	—	—	—	370	400	409	414	410
Высш.	—	—	—	—	—	—	—	391	411	412	418	415
Низш.	—	—	—	—	—	—	—	359	361	406	408	405

Средний годовой —. Высший —. Низший —.

112. р. ИЛЕК — г. АКТЮБИНСК

Отм. нуля графика 201,32 *м* абс.

Число	I	II	III	IV	V	VI	VII	VIII	IX	X	XI	XII
1	366	381	379	399	486	332	314	308	303	306	314	318)
2	368	381	382	400	468	330	314	308	303	306	312):	318)
3	370	380	382	400	460	330	314	307	303	306	308)	319)
4	370	380	382	400	456	330	314	307	303	306	316)	319
5	370	378	382	404	438	328	314	307	303	308	316):	318
6	369	375	383	404	414	328)	314	306	303	307	315	322
7	368	384	384	409	402	327	313	306	303	307	312	324
8	368	384	387	434	390	326	313	306	303	307	314	323
9	370	387	390	486•	384	326	313	306	305	307	313	323
10	372	387	389	509о	377	325	313	306	305	307	313	324
11	375	386	386	548о	370	324	313	306	305	307	312)	326
12	403	384	382	595о	366	323	312	305	305	308	312	326
13	403	384	386	634о	361	322	312	305	306	309	313	326
14	403	385	388	613о	358	322	311	305	305	307	313	323
15	391	385	388	548	357	322	311	305	305	307	314	324
16	383	384	386	523	356	321	310	305	305	307	318	323
17	384	380	378	558	352	321	310	304	305	307	314	324
18	386	379	377	602	350	320	310	304	305	307	315	328
19	386	379	383	616	349	319	310	304	305	307	314	329
20	387	380	388	579	348	319	310	304	305	308	314	328
21	388	379	391	550	346	319	309	304	305	308	313	328
22	388	378	392	603	344	318	309	304	305	308	312	330
23	388	378	390	612	342	318	309	304	305	308	311	330
24	388	378	391	582	341	316	308	304	305	308	310	328
25	388	377	394	540	339	316	307	304	305	308	309)	330
26	386	375	400	496	338	316	307	303	305	309	312)	332
27	384	375	398	504	335	315	307	303	305	309	312)	332
28	383	378	398	492	334	315	307	303	305	311	311)	331
29	382	378	398	488	333	314	307	303	305	309	311)	332
30	382		399	501	333	314	308	303	305	309	313)	333
31	382		398		333		308	303		312		334
Средн.	382	381	388	514	373	322	311	305	304	308	313	326
Высш.	403	387	401	641	496	332	314	308	306	313	319	335
Низш.	365	373	375	398	333	314	307	303	303	306	306	318

Средний годовой 352. Высший 641 13/IV. Низший 303 26/VIII—8/IX.

9—30/IV наблюдения многосрочные. 7/IV закраины. 6—10, 16—23/XI, 4—7/XII полыньи.

113. р. ИЛЕК — пос. ВЕСЕЛЫЙ № 1

Отм. нуля графика 124,00 *м* абс.

Число	I	II	III	IV	V	VI	VII	VIII	IX	X	XI	XII
1	—	—	—	—	—	—	—	—	—	—	141):	152)
2	—	—	—	—	—	—	—	—	—	—	140):	150)
3	—	—	—	—	—	—	—	—	—	128	136):	—)
4	—	—	—	—	—	—	—	—	—	128	131):	—
5	—	—	—	—	—	—	—	—	—	128	128):	—
6	—	—	—	—	—	—	—	—	—	128	128):	—
7	—	—	—	—	—	—	—	—	—	129	130)	—
8	—	—	—	—	—	—	—	—	—	129	138)	—
9	—	—	—	—	—	—	—	—	—	129	139)	—
10	—	—	—	—	—	—	—	—	—	128	140)	—
11	—	—	—	—	—	—	—	—	—	128	142):	—
12	—	—	—	—	—	—	—	—	—	129	142)*	—
13	—	—	—	—	—	—	—	—	—	129	140):	—
14	—	—	—	—	—	—	—	—	—	129	141)	—
15	—	—	—	—	—	—	—	—	—	129	140)*	—
16	—	—	—	—	—	—	—	—	—	129	139)*	—
17	—	—	—	—	—	—	—	—	—	129	140)*	—
18	—	—	—	—	—	—	—	—	—	130	141)*	—
19	—	—	—	—	—	—	—	—	—	129	142)	—
20	—	—	—	—	—	—	—	—	—	129	142)	—
21	—	—	—	—	—	—	—	—	—	129	142)	—
22	—	—	—	—	—	—	—	—	—	129	144)	—
23	—	—	—	—	—	—	—	—	—	129	144)	—
24	—	—	—	—	—	—	—	—	—	130	146)	—
25	—	—	—	—	—	—	—	—	—	130	146)	—
26	—	—	—	—	—	—	—	—	—	131	150)*	—
27	—	—	—	—	—	—	—	—	—	132	150)*	—
28	—	—	—	—	—	—	—	—	—	132	148)	—
29	—	—	—	—	—	—	—	—	—	132	152)	—
30	—		—	—	—	—	—	—	—	134	152)	—
31	—		—		—		—	—		136		—
Средн.	—	—	—	—	—	—	—	—	—	—	141	—
Высш.	—	—	—	—	—	—	—	—	—	—	153	—
Низш.	—	—	—	—	—	—	—	—	—	—	127	—

Средний годовой —. Высший —. Низший —.

114. р. ИЛЕК — с. МЕРТВЕЦОВКА

Отм. нуля графика 102,00 *м* абс.

Число	I	II	III	IV	V	VI	VII	VIII	IX	X	XI	XII
1	111	150	147	157	209	104	76	64	58	—	—	—
2	111	146	147	161	206	104	76	63	58	—	—	—
3	111	145	147	164	199	102	76	63	56	—	—	—
4	111	145	147	162	194	101	76	63	55	—	—	—
5	111	146	147	162	*193*	101	76	63	55	—	—	—
6	112	147	147	164	*192*	94	76	63	55	—	—	—
7	113	146	147	166	*187*	90	76	63	55	—	—	—
8	114	146	147	168	*184*	90	79	63	56	—	—	—
9	114	145	147	176	*184*	90	79	63	58	—	—	—
10	114	146	147	182	*177*	90	79	63	58	—	—	—
11	125	145	147	225п	159	86	78	62	57	—	—	—
12	194	146	147	354•	151	84	75	61	58	—	—	—
13	209	146	147	*458*o	147	80	75	59	58	—	—	—
14	184	146	147	*404*o	143	79	75	59	58	—	—	—
15	199	146	147	*384*o	138	78	75	59	56	—	—	—
16	199	145	148	392o	133	77	74	59	55	—	—	—
17	187	145	148	349o	126	77	74	59	55	—	—	—
18	174	144	149	346o	122	77	74	59	55	—	—	—
19	173	144	150	377	120	77	72	59	55	—	—	—
20	173	144	152	388	119	77	72	59	55	—	—	—
21	173	144	152	412	118	77	72	58	55	—	—	—
22	173	144	152	373	117	77	71	58	55	—	—	—
23	176	144	152	*317*	116	76	71	58	55	—	—	—
24	178	144	154	*334*	114	76	71	58	55	—	—	—
25	169	144	156	*336*	114	76	69	58	56	—	—	—
26	164	146	155	*294*	114	75	67	58	58	—	—	—
27	162	146	155	234	114	75	65	58	58	—	—	—
28	161	147	155	213	113	75	64	58	57	—	—	—
29	160	147	155	213	111	75	64	58	57	—	—	—
30	159		155	212	108	75	64	58	56	—	—	—
31	158		156		104		64	58		—		—
Средн.	154	145	150	*276*	146	84	73	60	56	—	—	—
Высш.	209	150	157	*474*	213	104	79	64	58	—	—	—
Низш.	111	143	147	156	104	75	64	58	55	—	—	—

Средний годовой —. Высший *474* 13/IV. Низший —.

1—24/I наблюдения односрочные. 12—17/I закраины, лед подняло.

115. р. ИЛЕК — ст. ЧИНГЕРЛАУ

Отм. нуля графика 73,75 *м* абс.

Число	I	II	III	IV	V	VI	VII	VIII	IX	X	XI	XII
1	*0*	*6*	*23*	*61*	312	76	18	3	—14	—12	4	—
2	*0*	*7*	*22*	*61*	304	74	15	6	—14	—12	3	—
3	*0*	*7*	*22*	74	302	65	15	7	—12	—12	5)	—
4	*0*	*7*	*22*	131	296	62	17	4	—14	—12	5)	—
5	*0*	*8*	*24*	162	264	60	14	2	—13	—13	3)	—
6	*0*	*9*	*22*	184	234	52	14	0	—12	—10	—	—
7	*0*	*10*	*25*	186	232	49	12	—3	—12	—10	—	—
8	*0*	*11*	*25*	208	218	48	12	—3	—12	—10	—	—
9	*—1*	*12*	*26*	273•	197	48	12	—8	—9	—9	—)	—
10	*—2*	*12*	*24*	388•	188	48	12	—8	—7	—10	—)	—
11	*—4*	*14*	*26*	462•	170	48	10	—9	—7	—10	—	—
12	*6*	*12*	*26*	432•	169	48	9	—9	—6	—11	—)	—
13	*8*	*13*	*24*	455o	154	44	6	—9	—4	—11	—)	—
14	*10*	*15*	*24*	526o	148	43	11	—9	—6	—12	—	—
15	*13*	*17*	*24*	580o	140	40	10	—9	—8	—12	—	—
16	*13*	*19*	*23*	589	135	38	10	—9	—10	—12	—	—
17	*15*	*20*	*24*	568	128	37	12	—10	—11	—12	—	—
18	*17*	*21*	*22*	553	122	37	8	—11	—12	—12	—	—
19	*20*	*22*	*23*	534	117	37	10	—8	—12	—10	—	—
20	*21*	*22*	*23*	538	113	37	5	—9	—12	—9	—	—
21	*21*	*20*	*23*	540	108	37	6	—10	—11	—8	—	—
22	*22*	*20*	*26*	537	95	35	4	—10	—12	—8	—	—
23	*22*	*22*	*37*	535	100	33	4	—10	—12	—8	—	—
24	*19*	*24*	*44*	528	100	32	4	—12	—12	—7	—	—
25	*18*	*24*	*37*	505	95	30	5	—13	—12	—7	—	—
26	*15*	*22*	*40*	505	91	28	3	—14	—13	—7	—	—
27	*14*	*22*	*55*	490	86	25	2	—14	—13	—7	—	—
28	*12*	*21*	*62*	437	85	20	2	—12	—13	—6	—	—
29	*11*	*22*	*61*	372	84	20	2	—13	—12	—5	—	—
30	*10*		*61*	344	78	20	2	—14	—13	—8	—	—
31	*8*		*62*		76		2	—17		—2		—
Средн.	*9*	*16*	*32*	392	159	42	9	—7	—11	—9	—	—
Высш.	*23*	*24*	*64*	590	320	76	20	7	—4	4	—	—
Низш.	*—4*	*6*	*22*	*61*	76	20	2	—17	—15	—13	—	—

Средний годовой —. Высший 590 15, 16/IV. Низший —.

10/IV—31/V наблюдения многосрочные. 3—8/IV закраины.

116. р. ИЛЕК — пос. ЧИЛИК

Отм. нуля графика 86,00 *м* усл.

Число	I	II	III	IV	V	VI	VII	VIII	IX	X	XI	XII
1	—	—	—	—	—	—	—	—	—	—	136	158)
2	—	—	—	—	—	—	—	—	—	—	140	162
3	—	—	—	—	—	—	—	—	—	—	140	170
4	—	—	—	—	—	—	—	—	—	—	140)	166
5	—	—	—	—	—	—	—	—	—	—	140)	166
6	—	—	—	—	—	—	—	—	—	—	139):	164
7	—	—	—	—	—	—	—	—	—	—	141):	163
8	—	—	—	—	—	—	—	—	—	—	136)	164
9	—	—	—	—	—	—	—	—	—	—	135	165
10	—	—	—	—	—	—	—	—	—	—	134	164
11	—	—	—	—	—	—	—	—	—	—	138	162
12	—	—	—	—	—	—	—	—	—	—	139	158
13	—	—	—	—	—	—	—	—	—	—	138	156
14	—	—	—	—	—	—	—	—	—	—	140	155
15	—	—	—	—	—	—	—	—	—	134	142):	154
16	—	—	—	—	—	—	—	—	—	134	144):	153
17	—	—	—	—	—	—	—	—	—	134	152	152
18	—	—	—	—	—	—	—	—	—	134	150	152
19	—	—	—	—	—	—	—	—	—	134	150	152
20	—	—	—	—	—	—	—	—	—	134	150	152
21	—	—	—	—	—	—	—	—	—	134	148)o	153
22	—	—	—	—	—	—	—	—	—	134	144)	153
23	—	—	—	—	—	—	—	—	—	134	140)	153
24	—	—	—	—	—	—	—	—	—	134	138	153
25	—	—	—	—	—	—	—	—	—	134	138	153
26	—	—	—	—	—	—	—	—	—	135	138)	154
27	—	—	—	—	—	—	—	—	—	135	139	155
28	—	—	—	—	—	—	—	—	—	136	140	155
29	—	—	—	—	—	—	—	—	—	136	144	156
30	—		—	—	—	—	—	—	—	135	151)	158
31	—		—	—	—		—	—		136		159
Средн.	—	—	—	—	—	—	—	—	—	—	141	158
Высш.	—	—	—	—	—	—	—	—	—	—	153	171
Низш.	—	—	—	—	—	—	—	—	—	—	134	152

Средний годовой —. Высший —. Низший —.

17—20/XI, 2—8/XII полынья.

117. р. АКТАСТЫ — пос. БЕЛОГОРСКИЙ

Отм. нуля графика 10,00 *м* усл.

Число	I	II	III	IV	V	VI	VII	VIII	IX	X	XI	XII
1	397	394	393	393	434	405	398	400	400	402	407*	404
2	396	393	393	394	430	406	399	398	400	402	404)	404
3	396	394	393	393	428	404	400	399	400	402	402)	404
4	398	393	393	393	428	404	404	399	400	402	402)	403
5	394	394	393	394	426	404	400	398	400	404	403)	402
6	394	394	393	396	424	404	400	398	400	402	402)	404
7	395	394	394	430	426	404	400	398	402	402	403)	403
8	394	393	394	495	421	404	400	398	402	402	404)	402
9	394	394	394	550	418	404	400	398	402	402	404)	403
10	396	393	394	570	417	404	400	398	402	403	404)	402
11	428	394	393	608	416	403	399	398	400	402)	404)	402
12	430	394	394	593	415	404	398	398	401	402	403)	402
13	410	394	393	564	416	404	398	398	402	402	402)	402
14	403	394	394	535	415	406	399	400	401	402	404)	404
15	402	393	392	520	412	404	400	400	402	402	403)	403
16	400	393	393	514	412	404	398	398	400	402	402	402
17	398	394	394	553)•	412	402	398	399	401	402	402	402
18	397	393	393	547)o	410	400	399	400	401	402	403	400
19	398	394	392	548)o	410	400	398	399	402	402	403	400
20	396	393	392	509)o	410	400	398	400	401	402)	402	400
21	396	394	392	559)•	410	400	396	400	403	402)	403	400
22	395	393	392	498)o	410	399	397	402	402	402	403	400
23	394	393	392	484)	410	400	398	401	402	402	403	399
24	394	393	394	448)	410	400	398	399	402	402	404	398
25	395	393	394	440)	409	398	397	399	403	402	406	396
26	395	393	394	440)	410	398	398	398	402	404	402	398
27	394	393	394	436)	408	398	396	398	402	402	403	400
28	394	393	394	438)	408	398	397	399	403	403	404	400
29	395	393	394	439)	408	398	398	400	402	404)	404	399
30	394		394	439	408	398	398	400	402	403)	404	400
31	394		394		406		400	400		405		400
Средн.	399	393	393	484	415	402	399	399	401	402	403	401
Высш.	435	394	395	638	440	406	406	403	404	406	407	405
Низш.	393	393	392	393	406	398	395	397	399	402	402	396

Средний годовой 408. Высший 638 21/IV. Низший 392 15/III (6).

7—14, 16, 17, 19—26/IV наблюдения многосрочные. 13/I, 16—29/XI полыньи. 17—21/IV, 13—15/XI ледостав ниже водпоста.

118. р. ТЕРЕСБУТАК — пос. БЕЛОГОРСКИЙ

Отм. нуля графика 15,00 *м* усл.

Число	I	II	III	IV	V	VI	VII	VIII	IX	X	XI	XII
1	70	65	66	68	64	59	60	59	60	62	67*	66
2	73	66	66	68	64	60	60	59	60	63	68)	66
3	71	64	66	68	61	60	62	58	60	64	65)	67
4	71	64	66	68	62	59	66	58	60	64	66)	68
5	75	64	67	70	62	60	64	58	60	64	64)	68
6	74	65	67	74	62	60	63	58	59	64	64	67
7	72	68	66	92	60	60	64	58	60	64	67	66
8	72	67	66	127	60	60	64	58	62	63	66	66
9	71	68	66	155	60	60	62	58	62	62	66	65
10	70	66	66	170	60	60	62	58	60	62	68	66
11	112	66	66	192	59	60	62	58	60	62)	66	68
12	100	66	65	200	58	60	62	58	60	62	66	68
13	84	66	66	165	58	60	62	59	60	63	66	68
14	74	66	66	146	58	60	62	58	60	62	67	74
15	74	66	66	138	58	60	62	58	60	62	66	72
16	74	65	68	125	58	60	62	58	60	62	68	70
17	75	66	66	158	58	60	62	58	60	62	68	70
18	76	66	66	159	56	60	62	58	61	62	66	87
19	75	66	66	158	56	60	60	58	61	62	66	94
20	71	66	66	143	57	60	60	58	62	62	66	102
21	70	66	66	146)•	57	60	58	60	62	62)	66	105
22	68	66	72	127)	58	61	58	60	62	62	68	108
23	68	66	80	98)	57	61	58	60	62	62	66	112
24	66	66	94	72)	57	60	58	59	62	60	66	112
25	66	66	96	65)	58	60	58	60	64	60	66	112
26	68	66	96	60)	58	60	58	60	62	62	66	116
27	67	66	95	60)	58	60	58	60	63	61)	66	116
28	68	66	82	60	58	60	58	60	62	65*	65	117
29	66	65	82	60	58	60	59	60	62	64)	66	121
30	66		77	63	60	60	58	62	62	64)	65	126
31	66		70		60		60	60		62		129
Средн.	73	66	72	112	59	60	61	59	61	62	66	87
Высш.	114	68	97	227	66	61	68	62	64	66	70	130
Низш.	66	63	65	58	56	59	58	57	59	59	64	65

Средний годовой 70. Высший 227 12/IV. Низший 56 18, 19/V.

9—14, 17—24, 26/IV наблюдения многосрочные.

119. р. ЧАГАН — пос. КАМЕННЫЙ

Отм. нуля графика 32,11 *м* абс.

Число	I	II	III	IV	V	VI	VII	VIII	IX	X	XI	XII
1	315•	343	290	398	296	272	259	259	249	252	265	294
2	516•	339	290	386	290	272	259	259	249	252	264	296
3	611•	334	289	376	286	272	259	258	250	252	266	298)
4	598•	329	289	378	284	272	260	258	251	252	268	300
5	560•	325	288	423п	281	272	261	258	251	253	268	298
6	502	322	288	580п	279	272	261	257	251	254	267	298
7	466	318	288	662	280	272	261	258	252	254	266	299
8	445	314	289	807•	279	272	260	258	252	254	264	298
9	432	310	288	909•	279	271	260	257	252	254	264	296
10	428	308	288	952•	279	271	261	257	252	255	264	292
11	558	306	287	970o	278	271	261	256	252	254	268	286
12	725	304	287	985o	278	270	260	256	252	254	268	282
13	710	302	286	975	278	270	260	256	252	254	272	280
14	632	302	285	896	278	269	260	254	252	258	278	277
15	535	301	284	664	277	269	260	254	251	260	276	273
16	488	300	283	471	277	269	259	252	251	260	274)	270
17	474	299	282	419	276	268	259	252	251	259	272)	268
18	468	298	281	448	276	268	259	251	251	259	271)	269
19	467	296	280	468	276	267	258	250	251	259	271)	269
20	457	295	280	473	275	267	258	250	252	259	270)	269
21	446	294	279	414	275	266	258	249	252	259	270)	269
22	439	294	279	362	274	265	259	248	252	260	270)	268
23	430	294	280	356	274	264	259	248	252	260	269)	268
24	420	293	290	362	274	264	258	248	252	260	275)	268
25	408	293	300	348	274	264	258	247	252	261	280	268
26	395	292	302	324	273	263	258	247	252	261	293	267
27	384	292	305	310	273	262	257	248	252	262	302	266
28	373	292	334	302	273	262	258	248	252	262	302	264
29	364	291	395	299	273	261	259	248	252	262	300	263
30	358		416	300	273	260	259	248	252	262	296	263
31	351		410		273		259	248		264		263
Средн.	476	306	300	534	278	268	259	253	251	257	274	279
Высш.	754	345	418	989	300	272	261	259	252	266	303	300
Низш.	312	291	279	299	273	260	257	247	249	252	264	263

Средний годовой 311. Высший 989 12/IV. Низший 247 25—27/VIII.

1—5/I затор льда ниже водпоста.

120. р. УИЛ — аул АЛТЫ-КАРАСУ

Отм. нуля графика 40,00 *м* усл.

Число	I	II	III	IV	V	VI	VII	VIII	IX	X	XI	XII
1	213	236	236	340)*	227	197	184	180	183	190	193	200
2	213	234	236	303)*	225	196	183	180	184	190	193)	201
3	214	234	235	283)*	223	196	183	180	184	190	194)	202
4	214	231	235	280	222	195	182	180	184	190	194)	204
5	215	230	235	295o	222	195	182	180	184	191	194	204
6	215	230	235	382o	220	194	182	180	184	191	194	205
7	215	232	235	422	219	194	182	180	184	191	195	206
8	215	236	234	460	218	193	182	180	184	190	195	206
9	218	236	234	486	217	193	182	180	184	190	195	207
10	220	237	234	474	217	192	182	180	184	190	195	208
11	222	236	233	459	216	191	182	180	184	190	195	210
12	224	236	236	441	215	191	182	180	185	190	195)	210
13	226	235	244	396	214	190	182	180	185	191	195	212
14	228	232	241	372	212	190	181	180	185	191	195	212
15	235	232	240	364	211	190	181	181	185	191	195	212
16	243	231	241	348	210	190	181	181	186	191	195	213
17	252	232	240	330	210	188	181	181	186	191	199	214
18	252	232	238	304	208	188	181	181	186	191	199	214
19	250	232	237	285	208	187	181	181	187	191	200	214
20	248	233	234	271	206	187	181	181	187	191	197	215
21	248	233	232	256	206	187	181	181	188	191	197	216
22	247	233	235	250	205	186	181	181	188	191	197	216
23	246	233	236	252	204	186	180	181	188	191	197	217
24	246	234	251	258	202	186	180	181	188	192	198	217
25	245	234	291	258	201	186	180	182	190	192	198	217
26	244	234	315	256	201	185	180	182	190	192	198	217
27	244	235	371•	252	200	185	180	182	190	192	198)	217
28	244	235	425•	246	200	184	180	182	190	192	198)	217
29	242	236	447o	237	199	184	180	182	190	192	198)	216
30	240		437*	228	198	184	181	183	190	192	199)	216
31	237		380)*		198		181	183		192		217
Средн.	233	234	269	326	211	190	181	181	186	191	196	211
Высш.	252	237	458	490	228	197	184	183	190	192	201	217
Низш.	213	229	232	227	198	184	180	180	183	190	193	200

Средний годовой 217. Высший 490 9/IV. Низший 180 23—29/VII, 1—14/VIII.

24/III—1, 7, 9/IV наблюдения многосрочные. 10, 11, 24—26/XI полыньи.

121. р. УИЛ — аул ТАЛ-ТОГАЙ

Отм. нуля графика 43,00 *м* усл.

Число	I	II	III	IV	V	VI	VII	VIII	IX	X	XI	XII
1	191	300	225	591)	276	208	178	167	162	163	170	181
2	191	294	225	564)	273	207	176	166	162	163	170	181
3	191	288	224	530)	270	206	176	166	162	163	170	182
4	190	288	224	477)	268	204	176	166	162	163	170	182
5	190	282	222	434)	265	204	175	166	162	163	170	183
6	191	276	222	415)	262	202	174	166	162	163	170	183
7	188	271	222	455	260	201	174	166	162	163	170	183
8	194	267	222	527	257	200	174	166	162	163	170	183
9	203	262	221	575	254	198	173	166	162	163	170	183
10	212	259	221	607	252	198	173	165	162	164	170	183
11	228	255	221	636	246	196	172	165	162	164	170	181
12	254	252	233	636	240	196	172	165	162	164	170	181
13	334	248	232	628	236	194	172	165	162	164	170	181
14	438	246	236	605	236	193	172	165	162	165	170	181
15	404	242	240	570	234	192	172	164	162	165	170	182
16	389	242	238	514	232	192	172	164	162	165	170	182
17	371	239	231	434	231	190	172	164	162	166	170	182
18	361	238	224	377	228	188	171	164	162	166	170)	184
19	357	236	223	348	226	187	171	164	162	166	170)	184
20	355	236	222	333	225	186	170	163	162	166	171)	184
21	353	233	222	325	224	185	170	163	162	166	171	185
22	355	232	222	330	222	184	170	163	162	167	171	185
23	354	231	221	321	221	183	169	163	162	167	172	186
24	355	230	223	316	220	184	169	163	162	168	172	186
25	351	228	242	303	218	184	168	163	162	168	172	187
26	344	228	283	296	216	182	168	162	164	168	173	187
27	337	226	383	292	215	181	168	162	164	169	173	187
28	328	226	432)	287	214	181	167	162	164	169	173	187
29	320	226	495)	284	213	180	167	162	164	169	173	187
30	313		541)	280	212	179	167	162	164	169	173)	187
31	306		568)		210		167	162		170		187
Средн.	295	251	270	443	237	192	171	164	162	166	171	184
Высш.	447	301	587	637	276	208	178	167	164	170	173	187
Низш.	187	226	220	279	209	179	167	162	162	163	170	181

Средний годовой 226. Высший 637 11, 12/IV. Низший 162 26/VIII—25/IX.

122. р. ЭМБА — с. РОДНИКИ

Отм. нуля графика 13,00 *м* усл.

Число	I	II	III	IV	V	VI	VII	VIII	IX	X	XI	XII
1	175	174	173	178	196	177	172	173	174	179	177	182
2	175	174	173	178	194	177	172	173	176	179	177	180
3	175	175	173	180	192	177	172	173	175	178	177	180
4	175	175	173	182	198	177	172	173	175	178	177	179
5	175	175	173	184	192	177	172	173	175	180	177	178
6	175	176	173	192	191	177	172	173	175	179	176	178
7	174	176	173	201	196	177	172	173	175	178	175	177
8	174	176	173	213	192	177	172	173	176	178	175	177
9	175	175	173	268	192	177	172	173	179	177	175	177
10	176	174	173	*364*	190	177	172	173	178	177	175	177
11	204	174	173	*443*	187	177	172	172	175	176	175	176
12	214	174	176	*461*	186	178	172	172	175	177	175	175
13	250	176	176	*428*	187	177	172	172	175	178	176	175
14	250	176	176	*354*	187	176	172	172	175	178	176	174
15	203	175	176	*267*	186	176	175	172	175	177	178	173
16	200	175	175	*265*	183	176	176	172	175	176	178	173
17	197	174	175	*262*	183	176	175	172	175	176	178	173
18	197	174	175	*260*	183	176	175	172	175	178	178	173
19	196	174	175	*259*	183	176	175	172	175	178	178	173
20	194	174	175	*267*	183	176	175	172	175	177	178	172
21	190	174	175	*262*	183	176	174	172	179	177	178	172
22	186	174	175	*262*	182	176	174	172	182	176	178	172
23	184	174	175	*260*	180	176	173	172	180	176	178	172
24	179	174	176	218	179	176	173	172	180	175	178	172
25	176	174	178	218	179	175	173	172	181	175	179	172
26	175	174	178	206	179	174	172	172	180	177	179	172
27	174	173	178	203	178	173	172	172	180	176	180	172
28	174	173	178	208	178	172	172	172	180	176	180	172
29	174	173	178	202	178	172	172	172	180	176	182	172
30	174		178	199	177	172	172	173	179	178	182	172
31	174		178		177		172	175		178		172
Средн.	188	174	175	*255*	186	176	173	172	177	177	178	175
Высш.	252	176	178	*482*	199	178	176	175	182	180	182	182
Низш.	174	173	173	178	177	172	172	172	174	175	175	172

Средний годовой 184. Высший *482* 12/IV. Низший 172 27—30/VI, VII (21), VIII (19), XII (12).

11/IV наблюдения многосрочные.

123. р. ЭМБА — с. ЖАРКАМЫС

Отм. нуля графика 11,00 *м* усл.

Число	I	II	III	IV	V	VI	VII	VIII	IX	X	XI	XII
1	239	261	264	327	286	226	209	203	199	206	208	217
2	240	261	264	320	283	226	208	203	201	206	209	218
3	240	262	263	311	276	224	208	203	200	206	209)	220
4	240	262	264	310	272	224	208	203	201	207	209)	222
5	240	262	264	309	270	223	208	202	202	206	209)	223
6	239	262	265	298	269	222	208	202	202	206	209)	224
7	239	261	266	298	268	222	207	202	202	206	210)	224
8	240	262	267	322	267	221	207	202	202	206	210)	225
9	242	262	268	356	266	220	206	202	204	206	211)	225
10	248	262	268	370	264	220	206	202	204	206	211	225
11	248	263	266	367	260	220	206	202	204	206	211	226
12	249	263	267	367	256	219	206	201	204	207	211	226
13	250	263	266	370	254	218	206	201	205	207	212	228
14	250	263	266	369	254	218	205	201	205	207	212	228
15	251	263	266	362	252	218	205	201	205	207	212	229
16	252	264	265	356	252	219	205	200	205	207	212	229
17	252	263	266	341	250	218	205	200	205	207	213	230
18	252	263	266	323	248	218	204	200	205	207	213	231
19	252	263	264	319	246	216	204	200	206	207	213	232
20	253	264	264	322	243	216	204	199	206	207	213	233
21	252	264	264	320	240	215	204	199	207	207	214	233
22	252	264	264	324	238	214	204	199	207	207	214	234
23	252	264	264	313	236	214	204	199	206	207	214	234
24	253	263	281	303	234	214	204	199	206	207	214	234
25	253	264	356	300	232	212	203	198	206	208	215	235
26	252	264	370	296	231	212	203	198	207	209	215	235
27	254	263	355	288	230	211	203	198	206	209	215	235
28	256	263	345	285	230	210	204	198	206	208	215	235
29	258	264	335	284	228	210	204	198	206	208	216	235
30	260		331	286	228	209	203	198	206	208	216	236
31	260		331)		227		203	198		208		236
Средн.	249	263	284	324	251	218	205	200	204	207	212	229
Высш.	260	264	380	373	287	227	209	203	207	209	216	236
Низш.	239	261	263	283	227	209	203	198	199	206	208	216

Средний годовой 237. Высший 380 26/III. Низший 198 25—31/VIII.

124. р. ЭМБА — уроч. ДЮСЕКЕ

Отм. нуля графика −13,50 *м* абс.

Число	I	II	III	IV	V	VI	VII	VIII	IX	X	XI	XII
1	прсх	прсх	прсх	198	140	64	прсх	прсх	прсх	прсх	прсх	66
2	„	„	„	198	139	61	„	„	„	„	„	65
3	„	„	„	192	138	60	„	„	„	„	„	68
4	„	„	„	178	137	прсх	„	„	„	„	„	73
5	„	„	„	160	135	„	„	„	„	„	„	67
6	„	„	„	157	130	„	„	„	„	„	„	64
7	„	„	„	148	122	„	„	„	„	„	„	62
8	„	„	„	142	116	„	„	„	„	„	„	62
9	„	„	„	130	116	„	„	„	„	„	„	64
10	„	„	„	147	114	„	„	„	„	„	„	66
11	„	„	„	228	110	„	„	„	„	„	„	66
12	„	„	„	257	106	„	„	„	„	„	„	65
13	„	„	„	263	104	„	„	„	„	„	„	66
14	„	„	„	265	102	„	„	„	„	„	„	67
15	„	„	„	269	100	„	„	„	„	„	„	68
16	„	„	„	272	100	„	„	„	„	„	„	68
17	„	„	„	276	96	„	„	„	„	„	„	68
18	„	„	„	268	96	„	„	„	„	„	„	67
19	„	„	„	245	92	„	„	„	„	„	„	66
20	„	„	„	226	90	„	„	„	„	„	„	66
21	„	„	„	210	88	„	„	„	„	„	„	65
22	„	„	„	217	81	„	„	„	„	„	„	65
23	„	„	„	218	73	„	„	„	„	„	„	65
24	„	„	„	208	70	„	„	„	„	„	70	62
25	„	„	„	188	66	„	„	„	„	„	68	57
26	„	„	„	172	64	„	„	„	„	„	68	55
27	„	„	83	165	60	„	„	„	„	„	67	52
28	„	„	170	162	53	„	„	„	„	„	67	50
29	„	„	213	152	44	„	„	„	„	„	67	48
30	„		208	142	38	„	„	„	„	„	67	48
31	„		204		66		„	„		„		46
Средн.	прсх	прсх	—	202	96	—	прсх	прсх	прсх	прсх	—	62
Высш.	прсх	прсх	216	278	141	64	прсх	прсх	прсх	прсх	71	74
Низш.	прсх	прсх	прсх	129	37	прсх	прсх	прсх	прсх	прсх	прсх	46

Средний годовой —. Высший 278 17/IV. Низший прсх.

31/V ниже, 4/VI выше водпоста русло реки перекрыто плотинами и с 4/VI вода направлена в протоку Бахаш.

125. р. ЭМБА, протока БАХАШ — уроч. ДЮСЕКЕ

Отм. нуля графика —12,46 *м* абс.

Число	I	II	III	IV	V	VI	VII	VIII	IX	X	XI	XII
1	прмз	прмз	прмз	202	46	8	48	прсх	прсх	32	52	прсх
2	„	„	„	208	42	6	46	„	„	31	52	„
3	„	„	„	195	42	5	44	„	„	31	54	„
4	„	„	„	175	45	69	44	„	„	32	52:	„
5	„	„	„	148	46	92	38	„	„	36	48):	„
6	„	„	„	134	46	96	37	„	„	62	45:	„
7	„	„	„	132	42	94	38	„	„	47	49:	„
8	„	„	„	126	39	94	40	„	„	41	51):	„
9	„	„	„	120	38	92	39	„	„	38	52:	„
10	„	„	„	118	35	90	38	„	„	38	52	„
11	„	„	„	124	32	88	38	„	„	39	54	„
12	„	„	„	176	28	84	38	„	„	40	54	„
13	„	„	„	175	24	79	38	„	„	41	53	„
14	„	„	„	172	26	76	36	„	„	42	54	„
15	„	„	„	168	26	75	36	„	„	42	55	„
16	„	„	„	174	24	74	35	„	„	40	54	„
17	„	„	„	182	20	87	35	„	„	40	56	„
18	„	„	„	166	20	81	34	„	„	40	56	„
19	„	„	„	138	19	74	34	„	„	40	57	„
20	„	„	„	92	18	70	30	„	6	41	58	„
21	„	„	„	84	16	67	24	„	13	42	59	„
22	„	„	„	84	16	65	20	„	10	43	62	„
23	„	„	63	104	14	62	10	„	прсх	44	58	„
24	„	„	66	86	13	60	6	„	„	44	30	„
25	„	„	70	78	12	60	прсх	„	„	45	22	„
26	„	„	72	66	12	58	„	„	„	46	18	„
27	„	„	80o	58	10	56	„	„	27	46	8	„
28	„	„	84o	56	10	54	„	„	29	47	0	„
29	„	„	259o	51	9	50	„	„	30	48	прсх	„
30	„		249	46	8	50	„	„	32	50	„	„
31	„		235		8		„	„		51		„
Средн.	прмз	прмз	—	128	25	67	—	прсх	—	42	—	прсх
Высш.	прмз	прмз	260	209	47	96	49	прсх	32	63	63	прсх
Низш.	прмз	прмз	прмз	46	8	4	прсх	прсх	прсх	31	прсх	прсх

Средний годовой —. Высший 260 29/III. Низший прмз, прсх.

24/VII, 20/IX, 28/XI наблюдения односрочные. 4/VI наполнение русла водой из р. Эмба.

126. р. ТЕМИР — клх. ЛЕНИНСКИЙ

Отм. нуля графика 44,00 *м* усл.

Число	I	II	III	IV	V	VI	VII	VIII	IX	X	XI	XII
1	192	212	201	370	264	214	199	196	196	201	209	212
2	193	211	202	341	262	213	198	195	196	201	209	218
3	194	210	202	314	261	212	199	195	196	202	209	217
4	194	209	202	303	257	212	198	195	196	202	209	212
5	194	210	202	299	254	212	198	195	196	202	210	211
6	193	210	202	335	250	212	197	195	196	203	210	214
7	193	210	201	463•	246	212	198	195	196	203	210	215
8	194	210	201	532•	242	211	198	195	197	203	210	214
9	194	210	200	549o	240	210	198	195	198	203	210	212
10	195	209	200	553o	236	210	198	194	197	203	210	212
11	210	209	200	567o	234	209	197	194	197	203	210	214
12	265	210	201	553	233	210	197	194	197	204	210	215
13	335	210	200	554	232	208	197	194	197	204	215	215
14	284	210	200	550)*	230	208	197	194	197	204	226	215
15	261	209	199	507)*	230	208	198	193	198	204	220	214
16	280	208	198	470)	229	208	196	193	197	204	216	211
17	272	208	198	487	228	206	197	193	197	205	216	210
18	258	208	198	518	228	206	197	193	197	205	216	210
19	251	207	199	534	227	204	196	193	197	206	216	211
20	245	206	200	460	226	204	195	193	197	206	216	208
21	249	206	200	374	224	203	194	193	198	206	216	204
22	235	205	199	392	224	203	194	193	198	206	216	202
23	232	205	199	387	224	202	194	193	199	206	216	200
24	228	204	202	334	222	201	194	193	199	206	216	198
25	224	204	202	311	221	200	194	193	199	206	216	198
26	221	203	204	290	220	200	194	194	200	208	214	198
27	218	202	212	288	219	200	194	193	200	208	217	198
28	216	202	224	275	218	200	194	193	200	210	217	199
29	215	201	296	268	216	199	194	193	200	208	218	200
30	214		370	270	214	198	194	195	200	208	214	200
31	212		383		214		196	196		208		200
Средн.	227	208	216	415	233	206	196	194	198	205	214	208
Высш.	343	212	390	586	266	214	199	196	201	210	227	218
Низш.	192	201	198	268	213	198	194	193	196	201	209	198

Средний годовой 227. Высший 586 11/IV. Низший 192 1/I.

12—14/I, 29/III—28/IV наблюдения многосрочные.

ТАБЛИЦА 3

ТЕМПЕРАТУРА ВОДЫ

В таблице дана средняя температура воды за декаду из утренних наблюденных значений. Наибольшие значения температуры выбраны из срочных измерений, за исключением постов №№ 10, 18 и 58, по которым наибольшие значения выбраны из утренних наблюденных значений, из-за отсутствия срочных.

Измерения производились, как правило, в створе водпоста, у берега, в проточной воде. Перерывы в наблюдениях, а также забракованные результаты наблюдений в таблице отмечены знаком тире (—). Сомнительные данные помещены курсивом.

По посту № 55 и станции № 63 температура воды измерялась с точностью до 0,5 и 1,0°, средние величины даны с той же точностью.

Данные по станциям и постам №№ 71, 77, 115 не помещены из-за отрывочности наблюдений; по постам №№ 90, 93, 110, 111, 113, 114, 116 наблюдения не производились; по посту № 104 наблюдения забракованы.

№ станции (поста)	Река (озеро), местоположение станции (поста)	Декада	I	II	III	IV	V	VI	VII	VIII	IX	X	XI	XII	Наибольшая за год и дата
1	2	3	4	5	6	7	8	9	10	11	12	13	14	15	16
1	р. Ахтай — с. Караваево	1	—	—	—	—	12,0	21,4	17,5	16,2	12,4	6,2	0,8	—	28,2
		2	—	—	—	—	14,7	18,3	17,3	19,2	11,4	2,2	—	—	23/VI
		3	—	—	—	1,8	17,0	22,2	18,0	15,8	9,3	4,3	—	—	
		Средн.	—	—	—	—	14,6	20,6	17,6	17,1	11,0	4,2	—	—	
2	р. Бездна — с. Никольское	1	—	—	—	—	*7,6*	22,8	20,0	16,4	13,7	8,0	2,2	—	26,7
		2	—	—	—	—	*12,9*	21,3	18,6	19,4	13,0	3,4	—	—	25, 27/VI
		3	—	—	—	1,2	20,5	22,8	19,5	17,9	10,3	5,2	—	—	
		Средн.	—	—	—	—	13,7	22,3	19,4	17,9	12,3	5,5	—	—	
3	р. Большой Черемшан — пос. Ивановка	1	—	—	—	—	13,9	21,4	19,5	18,0	14,6	9,1	2,8	—	25,9
		2	—	—	—	0,2	16,2	20,5	19,4	20,8	13,5	4,5	—	—	27/VI
		3	—	—	—	2,8	18,8	22,6	20,8	18,2	11,5	5,4	—	—	
		Средн.	—	—	—	—	16,3	21,5	19,9	19,0	13,2	6,3	—	—	
4	р. Большой Черемшан — г. Мелекесс	1	—	—	—	—	13,2	21,2	18,2	16,8	13,6	8,5	2,3	—	26,0
		2	—	—	—	—	15,1	18,9	18,6	20,7	13,1	4,2	—	—	27/VI
		3	—	—	—	2,5	16,7	22,0	19,4	17,4	10,7	5,5	—	—	
		Средн.	—	—	—	—	15,0	20,7	18,7	18,3	12,5	6,1	—	—	
5	р. Большая Сульча — с. Мамыково	1	—	—	—	—	11,4	23,7	19,7	17,3	13,8	7,9	1,2	—	27,2
		2	—	—	—	—	15,7	21,0	18,4	19,9	11,9	2,7	—	—	11/VI
		3	—	—	—	1,0	18,0	23,8	19,2	17,4	11,3	4,7	—	—	
		Средн.	—	—	—	—	15,0	22,8	19,1	18,2	12,3	5,1	—	—	
6	р. Малый Черемшан — с. Абалдуевка	1	—	—	—	—	—	21,5	19,0	15,5	13,2	7,4	1,6	—	26,2
		2	—	—	—	—	14,6	20,4	17,7	20,2	12,6	3,1	—	—	25, 27/VI
		3	—	—	—	—	17,6	22,2	18,4	17,0	10,9	5,0	—	—	
		Средн.	—	—	—	—	—	21,4	18,4	17,6	12,2	5,2	—	—	
7	р. Уса — пос. Красное Мироново	1	—	—	—	—	12,4	19,2	—	16,6	12,2	7,2	1,6	—	—
		2	—	—	—	—	13,9	—	—	18,8	12,0	3,3	—	—	
		3	—	—	—	3,8	15,7	—	—	15,8	9,0	4,6	—	—	
		Средн.	—	—	—	—	14,0	—	—	17,1	11,1	5,0	—	—	
8	р. Сок — пос. Подгорное	1	—	—	—	—	12,7	21,7	20,7	16,9	14,0	8,5	2,1	—	24,2
		2	—	—	—	—	14,9	20,5	*21,5*	20,5	12,5	3,6	—	—	9/VI
		3	—	—	—	4,2	18,2	21,7	*20,8*	17,0	11,2	4,4	—	—	
		Средн.	—	—	—	—	15,3	21,3	*21,0*	18,1	12,6	5,5	—	—	
9	р. Сок — ст. Сургут	1	—	—	—	—	13,6	22,9	20,6	17,3	14,3	8,8	2,1	—	25,9
		2	—	—	—	—	15,7	22,1	19,2	21,2	12,8	3,9	—	—	26/VI
		3	—	—	—	2,9	18,5	23,1	20,4	18,1	11,8	5,0	—	—	
		Средн.	—	—	—	—	15,9	22,7	20,1	18,9	13,0	5,9	—	—	
10	р. Сок — пос. Гундоровка	1	—	—	—	—	13,9	22,8	22,0	18,4	16,2	10,4	2,8	—	25,0
		2	—	—	—	—	16,2	*23,6*	20,7	21,7	13,5	5,7	—	—	11, 13, 29/VI
		3	—	—	—	3,0	19,1	23,6	21,6	19,3	12,7	5,6	—	—	
		Средн.	—	—	—	—	16,4	23,3	21,4	19,8	14,1	7,2	—	—	
11	р. Кондурча — с. Кошки	1	—	—	—	—	11,6	22,5	19,8	17,0	13,5	8,1	1,5	—	27,4
		2	—	—	—	—	15,9	21,2	19,1	20,7	12,6	3,0	—	—	26, 27/VI
		3	—	—	—	2,3	19,6	23,3	20,0	17,2	11,1	4,9	—	—	
		Средн.	—	—	—	—	15,7	22,3	19,6	18,3	12,4	5,3	—	—	
12	р. Кондурча — пос. Украинка	1	—	—	—	—	11,5	20,8	18,9	16,8	13,4	8,9	1,2	—	23,0
		2	—	—	—	—	14,7	19,5	19,1	20,4	12,5	5,1	—	—	8—11/VI
		3	—	—	—	2,0	17,6	20,7	19,5	16,8	10,8	5,0	—	—	
		Средн.	—	—	—	—	14,6	20,3	19,2	18,0	12,2	6,3	—	—	
13	р. Самара — с. Ново-Сергиевка	1	—	—	—	—	12,2	—	18,0	16,1	11,6	7,2	0,7	—	27,6
		2	—	—	—	—	13,7	—	18,3	17,9	11,2	3,4	—	—	28/VI
		3	—	—	—	3,8	16,8	20,7	18,1	14,8	9,6	5,0	—	—	
		Средн.	—	—	—	—	14,2	—	18,1	16,3	10,8	5,2	—	—	
14	р. Самара — с. Первомайское	1	—	—	—	—	12,5	21,4	—	16,4	13,7	8,4	—	—	—
		2	—	—	—	—	14,3	19,9	—	19,8	12,1	3,2	—	—	
		3	—	—	—	3,7	18,0	22,0	—	16,4	10,4	4,0	—	—	
		Средн.	—	—	—	—	14,9	21,1	—	17,5	12,1	5,2	—	—	
15	р. Самара — г. Бузулук	1	—	—	—	—	11,9	22,5	19,5	17,7	14,2	8,7	1,7	—	25,9
		2	—	—	—	—	14,6	21,0	19,8	21,8	13,3	4,3	—	—	27/VI
		3	—	—	—	4,2	18,2	23,0	20,0	16,8	11,4	5,2	—	—	
		Средн.	—	—	—	—	14,9	22,2	19,8	18,8	13,0	6,1	—	—	
16	р. Самара — с. Елшанка	1	—	—	—	—	12,5	22,5	19,6	18,3	14,7	9,0	2,6	—	25,8
		2	—	—	—	—	15,1	21,2	20,0	22,2	13,8	5,0	—	—	26/VI
		3	—	—	—	4,9	18,3	23,3	20,3	17,6	12,0	5,8	—	—	
		Средн.	—	—	—	—	15,3	22,3	20,0	19,4	13,5	6,6	—	—	
17	р. Самара — с. Максимовка	1	—	—	—	—	11,7	22,8	18,9	17,8	14,8	8,7	1,9	—	25,6
		2	—	—	—	—	14,5	21,1	19,4	22,3	13,0	4,0	—	—	10/VI
		3	—	—	—	4,0	17,9	22,7	20,0	17,7	11,3	5,2	—	—	
		Средн.	—	—	—	—	14,7	22,2	19,4	19,3	13,0	6,0	—	—	
18	р. Самара — р. п. Алексеевка	1	—	—	—	—	9,9	22,4	24,1	18,2	15,1	9,4	2,2	—	26,0
		2	—	—	—	—	15,9	23,6	21,9	22,6	13,2	4,5	—	—	26/VI
		3	—	—	—	2,4	18,9	25,1	22,1	17,1	11,8	5,7	—	—	
		Средн.	—	—	—	—	14,9	23,7	22,7	19,3	13,4	6,5	—	—	

№ станции (поста)	Река (озеро), местоположение станции (поста)	Декада	I	II	III	IV	V	VI	VII	VIII	IX	X	XI	XII	Наибольшая за год и дата
1	2	3	4	5	6	7	8	9	10	11	12	13	14	15	16
19	р. Самара — г. Куйбышев	1	—	—	—	—	9,2	24,0	21,3	19,2	16,3	9,9	2,5	—	25,8
		2	—	—	—	—	16,3	23,5	20,6	22,6	14,3	5,0	—	—	7/VI
		3	—	—	—	2,8	19,3	23,4	21,4	19,6	12,8	5,3	—	—	
		Средн.	—	—	—	—	14,9	23,6	21,1	20,5	14,5	6,7	—	—	
20	р. Большой Уран — с. Ивановка	1	—	—	—	—	12,6	21,9	20,4	18,5	—	7,6	1,4	—	26,8
		2	—	—	—	—	14,7	21,0	20,0	21,6	—	3,7	—	—	11/VI
		3	—	—	—	1,0	17,6	23,5	21,0	16,8	11,8	5,1	—	—	
		Средн.	—	—	—	—	15,0	22,1	20,5	19,0	—	5,5	—	—	
21	р. Малый Уран — с. Никольское	1	—	—	—	—	11,7	21,6	20,1	16,9	14,5	7,3	2,3	—	28,6
		2	—	—	—	—	13,7	20,8	18,6	19,1	12,3	3,9	—	—	2/VII
		3	—	—	—	3,3	16,9	23,2	19,2	15,7	11,2	4,6	—	—	
		Средн.	—	—	—	—	14,1	21,9	19,3	17,2	12,7	5,3	—	—	
22	р. Сорока — с. Марковка	1	—	—	—	—	12,3	19,5	—	15,1	11,9	7,9	2,3	—	—
		2	—	—	—	—	14,0	19,2	17,5	18,3	11,4	4,4	—	—	
		3	—	—	—	3,5	17,2	—	18,0	15,2	10,1	4,8	—	—	
		Средн.	—	—	—	—	14,5	—	—	16,2	11,1	5,7	—	—	
23	р. Ток — с. Красноярка	1	—	—	—	—	12,5	23,2	20,2	18,0	14,9	8,8	1,0	—	25,3
		2	—	—	—	—	15,3	22,0	19,7	20,9	13,4	4,2	—	—	25/VI
		3	—	—	—	3,4	18,7	23,3	20,5	16,8	12,4	5,7	—	—	
		Средн.	—	—	—	—	15,5	22,8	20,1	18,6	13,6	6,2	—	—	
24	р. Бузулук — с. Байгоровка	1	—	—	—	—	13,6	23,2	19,4	17,3	14,1	8,3	2,1	—	27,2
		2	—	—	—	—	16,0	21,4	19,2	20,6	12,5	4,4	—	—	23/VI
		3	—	—	—	5,0	19,6	22,7	19,5	16,3	11,0	5,0	—	—	
		Средн.	—	—	—	—	16,4	22,4	19,4	18,1	12,5	5,9	—	—	
25	р. Боровка — с. Якутино	1	—	—	—	—	12,5	—	19,4	16,6	13,6	8,1	0,8	—	25,6
		2	—	—	—	—	15,6	—	18,9	21,3	12,5	3,6	—	—	26, 27/VI
		3	—	—	—	2,1	18,3	23,0	19,8	16,3	11,3	4,4	—	—	
		Средн.	—	—	—	—	15,5	—	19,4	18,1	12,5	5,4	—	—	
26	р. Боровка — х. Паника	1	—	—	—	—	11,4	19,6	17,6	15,2	11,2	7,2	1,6	—	27,0
		2	—	—	—	—	13,0	17,4	17,6	18,5	10,6	3,3	—	—	27, 28/VI
		3	—	—	—	2,2	15,8	20,0	16,8	14,4	8,9	4,4	—	—	
		Средн.	—	—	—	—	13,4	19,0	17,3	16,0	10,2	5,0	—	—	
27	р. Колтубанка — рзд. Лес	1	—	—	—	—	9,2	16,5	15,0	13,5	9,4	6,8	2,1	—	22,0
		2	—	—	—	—	11,3	14,8	15,4	15,4	8,8	3,4	—	—	24, 27, 28/VI
		3	—	—	—	1,9	13,7	17,9	15,2	12,5	8,2	5,0	—	—	
		Средн.	—	—	—	—	11,4	16,4	15,2	13,8	8,8	5,1	—	—	
28	р. Съезжая — с. Семеновка	1	—	—	—	—	13,9	22,8	18,9	17,3	14,1	8,4	1,7	—	27,6
		2	—	—	—	—	16,5	20,2	19,5	20,8	12,7	3,6	—	—	5/VI
		3	—	—	—	4,6	19,1	22,2	19,2	16,6	11,1	4,8	—	—	
		Средн.	—	—	—	—	16,5	21,7	19,2	18,2	12,6	5,6	—	—	
29	р. Большой Кинель — с. Азаматово	1	—	—	—	—	8,2	21,2	18,3	16,2	14,1	8,5	1,3	—	27,8
		2	—	—	—	—	14,2	19,0	18,0	19,2	11,9	3,8	—	—	28/VI
		3	—	—	—	0,7	17,6	21,2	17,8	17,5	11,1	4,7	—	—	
		Средн.	—	—	—	—	13,3	20,5	18,0	17,6	12,4	5,7	—	—	
30	р. Большой Кинель — ст. Заглядино	1	—	—	—	—	—	—	—	—	11,4	8,2	—	—	—
		2	—	—	—	—	—	—	—	21,6	11,2	4,1	—	—	
		3	—	—	—	—	—	—	—	16,1	10,1	3,4	—	—	
		Средн.	—	—	—	—	—	—	—	—	10,9	5,2	—	—	
31	р. Большой Кинель — г. Бугуруслан	1	—	—	—	—	11,2	21,5	19,5	17,0	13,6	8,2	1,2	—	26,5
		2	—	—	—	—	13,9	19,9	19,0	21,2	12,4	3,6	—	—	28/VI
		3	—	—	—	2,3	16,9	23,1	19,3	16,9	11,6	4,9	—	—	
		Средн.	—	—	—	—	14,0	21,5	19,3	18,4	12,5	5,6	—	—	
32	р. Большой Кинель — р. п. Тимашево	1	—	—	—	—	12,4	22,1	20,9	17,8	15,4	9,5	2,4	—	25,6
		2	—	—	—	—	14,5	21,7	20,1	22,0	13,5	4,6	—	—	27, 28/VI
		3	—	—	—	2,8	17,8	23,2	20,7	18,6	12,1	5,2	—	—	
		Средн.	—	—	—	—	14,9	22,3	20,6	19,5	13,7	6,4	—	—	
33	р. Малый Кинель — пос. Кузьмино	1	—	—	—	—	11,7	22,9	18,8	17,7	13,9	8,3	1,3	—	28,2
		2	—	—	—	—	14,6	20,0	19,4	21,4	12,9	3,1	—	—	27/VI
		3	—	—	—	2,6	18,1	23,0	19,2	16,6	11,0	5,1	—	—	
		Средн.	—	—	—	—	14,8	22,0	19,1	18,6	12,6	5,5	—	—	
34	р. Сарбай — с. Сарбай	1	—	—	—	—	11,2	22,2	17,8	16,5	13,3	8,1	1,7	—	26,0
		2	—	—	—	—	15,0	19,9	18,7	20,0	12,6	3,3	—	—	28/VI
		3	—	—	—	1,4	18,6	22,0	18,4	16,3	10,7	5,0	—	—	
		Средн.	—	—	—	—	14,9	21,4	18,3	17,6	12,2	5,5	—	—	
35	р. Чапаевка — с. Подъем-Михайловка	1	—	—	—	—	12,5	23,3	19,4	18,1	14,1	8,0	1,6	—	29,0
		2	—	—	—	2,2	19,1	19,8	20,0	21,5	13,0	3,0	—	—	2/VI
		3	—	—	—	3,8	20,2	22,8	19,3	17,4	10,8	4,7	—	—	
		Средн.	—	—	—	—	17,3	22,0	19,6	19,0	12,6	5,2	—	—	
36	р. Чапаевка — г. Чапаевск	1	—	—	—	—	12,3	22,8	20,6	18,0	15,0	9,4	2,6	—	26,6
		2	—	—	—	1,3	16,8	23,2	21,0	21,6	14,4	4,6	—	—	13/VIII
		3	—	—	—	2,9	19,0	22,4	19,9	17,9	12,6	5,3	—	—	
		Средн.	—	—	—	—	16,0	22,8	20,5	19,2	14,0	6,4	—	—	

№ станции (поста)	Река (озеро), местоположение станции (поста)	Декада	I	II	III	IV	V	VI	VII	VIII	IX	X	XI	XII	Наибольшая за год и дата
1	2	3	4	5	6	7	8	9	10	11	12	13	14	15	16
37	р. Сызрань — с. Репьевка	1	—	—	—	—	12,6	21,0	18,2	16,8	12,7	7,0	2,0	—	27,6
		2	—	—	—	1,9	15,0	19,7	18,6	19,6	12,7	3,7	—	—	9, 10/VI, 24/VII
		3	—	—	—	4,5	16,6	21,2	18,1	15,4	9,0	4,9	—	—	
		Средн.	—	—	—	—	14,7	20,6	18,3	17,3	11,5	5,2	—	—	
38	р. Крымза — г. Сызрань	1	—	—	—	—	12,0	20,0	18,3	15,7	11,9	6,2	1,8	—	*32,5*
		2	—	—	—	1,7	13,5	18,9	18,1	18,3	11,6	3,1	—	—	23/VI
		3	—	—	—	3,9	15,8	22,3	17,5	14,6	7,9	4,4	—	—	
		Средн.	—	—	—	—	13,8	20,4	18,0	16,2	10,5	4,6	—	—	
39	р. Чагра — с. Новотулка	1	—	—	—	—	13,7	22,4	20,3	17,4	14,8	8,8	2,8	—	25,6
		2	—	—	—	2,1	15,9	21,1	19,8	21,5	14,1	4,5	—	—	13/VIII
		3	—	—	—	4,7	18,4	22,3	19,8	17,7	11,2	5,5	—	—	
		Средн.	—	—	—	—	16,0	21,9	20,0	18,9	13,4	6,3	—	—	
40	р. Малый Иргиз — с. Селезниха	1	—	—	—	—	12,9	22,0	19,9	17,4	14,0	8,8	3,0	—	27,6
		2	—	—	—	2,5	17,8	*21,0*	18,8	20,1	12,7	4,0	—	—	8, 9/VI
		3	—	—	—	4,7	19,6	19,2	18,8	16,6	10,3	5,2	—	—	
		Средн.	—	—	—	—	16,8	20,7	19,2	18,0	12,3	6,0	—	—	
41	р. Большой Иргиз — с. Большая Глушица	1	—	—	—	—	13,4	23,4	20,5	18,8	15,2	9,1	1,8	—	29,4
		2	—	—	—	2,5	16,4	19,0	19,9	22,7	13,5	4,0	—	—	27/VI
		3	—	—	—	5,2	19,1	21,4	20,6	18,0	11,5	5,3	—	—	
		Средн.	—	—	—	—	16,3	21,3	20,3	19,8	13,4	6,1	—	—	
42	р. Большой Иргиз — с. Клевенка	1	—	—	—	—	14,6	25,5	23,9	20,0	17,8	11,7	4,4	—	29,2
		2	—	—	—	—	18,7	*25,2*	22,9	23,5	15,9	7,3	—	—	5, 6/VI
		3	—	—	—	7,2	22,3	26,0	22,9	21,2	14,6	7,2	—	—	
		Средн.	—	—	—	—	18,5	25,6	23,2	21,6	16,1	8,7	—	—	
43	р. Большой Иргиз — г. Пугачев	1	—	—	—	—	10,1	24,3	22,0	19,5	16,7	10,2	4,1	—	27,6
		2	—	—	—	2,7	16,1	23,3	21,7	22,3	15,0	6,2	1,6	—	11/VI
		3	—	—	—	5,1	19,0	24,1	20,8	19,3	13,1	6,5	—	—	
		Средн.	—	—	—	—	15,1	23,9	21,5	20,4	14,9	7,6	—	—	
44	р. Большой Иргиз — с. Березово	1	—	—	—	—	10,2	22,5	20,4	19,7	16,3	10,2	3,8	—	26,2
		2	—	—	—	2,2	17,6	22,9	21,2	23,3	16,0	6,3	1,7	—	10/VI
		3	—	—	—	4,4	19,5	23,9	20,9	19,1	12,9	5,9	—	—	
		Средн.	—	—	—	—	15,8	23,1	20,8	20,7	15,1	7,5	—	—	
45	р. Большой Иргиз — с. Малая Быковка	1	—	—	—	—	10,6	22,6	20,2	19,8	13,1	7,2	1,9	—	26,0
		2	—	—	—	—	14,5	22,1	20,3	22,5	11,4	3,1	—	—	10/VI
		3	—	—	—	5,5	17,9	23,4	19,5	17,5	9,5	4,0	—	—	
		Средн.	—	—	—	—	14,3	22,7	20,0	19,9	11,3	4,8	—	—	
46	р. Камелик — с. Ново-Спасское	1	—	—	—	—	12,4	23,1	20,6	18,2	14,7	9,1	3,3	—	30,0
		2	—	—	—	2,7	15,7	23,1	20,6	21,3	13,3	5,0	—	—	24/VI
		3	—	—	—	4,8	19,7	24,4	20,1	17,8	12,1	6,0	—	—	
		Средн.	—	—	—	—	15,9	23,5	20,4	19,1	13,4	6,7	—	—	
47	р. Толстовка — ст. Рукополь	1	—	—	—	—	7,7	22,1	17,5	14,9	14,0	8,2	—	—	25,0
		2	—	—	—	—	16,2	21,4	17,0	16,5	12,2	—	—	—	7, 22—24/VI
		3	—	—	—	2,1	19,7	22,0	14,3	16,2	9,9	—	—	—	
		Средн.	—	—	—	—	14,5	21,8	16,3	15,9	12,0	—	—	—	
48	р. Чалыкла — р. п. Озинки	1	—	—	—	—	15,1	23,0	20,4	18,3	15,0	9,3	2,1	—	28,6
		2	—	—	—	3,2	18,0	22,9	21,1	21,2	14,3	4,5	—	—	10/VI
		3	—	—	—	6,9	19,1	23,4	20,7	17,6	12,4	4,9	—	—	
		Средн.	—	—	—	—	17,4	23,1	20,7	19,0	13,9	6,2	—	—	
49	р. Большой Караман — с. Советское	1	—	—	—	—	13,3	22,7	21,0	18,6	15,3	8,8	4,3	—	27,0
		2	—	—	—	—	16,5	21,9	21,7	21,7	14,3	5,4	—	—	10, 11/VI
		3	—	—	—	6,4	19,5	23,1	20,4	17,6	11,7	6,2	—	—	
		Средн.	—	—	—	—	16,4	22,6	21,0	19,3	13,8	6,8	—	—	
50	р. Терешка — с. Поповка	1	—	—	—	—	12,8	21,7	20,9	17,4	15,3	9,2	1,9	—	25,4
		2	—	—	—	2,5	14,7	21,9	20,2	21,6	14,3	4,5	—	—	13/VIII
		3	—	—	—	4,1	18,0	22,2	20,1	18,1	11,7	5,6	—	—	
		Средн.	—	—	—	—	15,2	21,9	20,4	19,0	13,8	6,4	—	—	
51	р. Терешка — с. Куриловка	1	—	—	—	—	13,1	20,8	19,1	17,7	14,5	8,2	2,8	—	26,0
		2	—	—	—	3,9	14,5	20,0	19,4	21,4	13,8	4,6	0,8	—	16/VIII
		3	—	—	—	5,2	17,3	21,4	19,6	17,5	10,4	5,7	0,2	—	
		Средн.	—	—	—	—	15,0	20,7	19,4	18,9	12,9	6,2	1,3	—	
52	р. Казанла — с. Куриловка	1	—	—	0,8	1,7	10,6	16,7	15,3	13,9	10,7	7,3	4,1	—	21,4
		2	—	—	0,2	0,9	12,0	15,9	16,5	15,8	10,5	4,6	2,3	—	25/VII
		3	—	—	1,2	4,1	13,9	16,9	15,5	12,8	8,4	5,6	1,7	—	
		Средн.	—	—	0,7	2,2	12,2	16,5	15,8	14,2	9,9	5,8	2,7	—	
53	р. Чардым — с. Новые Тарханы	1	—	—	—	—	6,9	22,1	23,2	18,6	12,2	7,0	1,2	—	29,0
		2	—	—	—	1,3	11,4	22,9	21,1	19,3	12,5	3,0	—	—	2/VII
		3	—	—	—	2,8	18,7	22,3	21,4	15,6	8,6	3,8	—	—	
		Средн.	—	—	—	—	12,3	22,4	21,9	17,8	11,1	4,6	—	—	
54	р. Курдюм — с. Новая Липовка	1	—	—	—	—	13,2	24,2	20,2	17,3	13,3	8,4	2,9	—	26,4
		2	—	—	—	4,1	15,2	23,0	19,3	20,7	13,4	5,1	0,7	—	28/VI
		3	—	—	—	7,5	22,3	23,8	18,4	16,8	11,0	5,3	0,1	—	
		Средн.	—	—	—	—	16,9	23,7	19,3	18,3	12,6	6,3	1,2	—	

№ станции (поста)	Река (озеро), местоположение станции (поста)	Декада	I	II	III	IV	V	VI	VII	VIII	IX	X	XI	XII	Наибольшая за год и дата
1	2	3	4	5	6	7	8	9	10	11	12	13	14	15	16
55	р. Еруслан — с. Красный Кут	1	—	—	—	—	14,0	21,0	19,0	19,0	13,0	6,0	3,0	—	29,0
		2	—	—	—	4,0	16,0	22,0	20,0	21,0	13,0	4,0	—	—	24/VII
		3	—	—	—	5,0	18,0	22,0	20,0	15,0	10,0	4,0	—	—	
		Средн.	—	—	—	—	16,0	22,0	20,0	18,0	12,0	4,0	—	—	
56	р. Еруслан — с. Песчанка	1	—	—	—	—	—	21,4	21,0	19,2	15,8	9,9	4,2	—	25,0
		2	—	—	—	—	16,0	23,2	21,3	21,8	14,9	6,0	2,1	—	12, 13, 24—27/VI
		3	—	—	—	—	19,5	23,3	21,2	18,4	13,0	6,3	0,4	—	
		Средн.	—	—	—	—	—	22,6	21,2	19,8	14,6	7,4	2,2	—	
57	р. Малый Узень — с. Малый Узень	1	—	—	—	—	14,4	22,0	20,5	18,8	15,4	9,0	3,7	—	29,0
		2	—	—	—	4,9	16,3	23,6	20,6	21,5	14,3	4,4	—	—	11, 12/VI
		3	—	—	—	5,9	20,8	23,8	20,3	16,4	11,8	5,6	—	—	
		Средн.	—	—	—	—	17,2	23,1	20,5	18,9	13,8	6,3	—	—	
58	р. Большой Узень — г. Новоузенск	1	—	—	—	0,5	12,8	22,3	22,2	20,2	17,4	11,4	4,2	—	25,4
		2	—	—	—	4,7	17,4	23,0	21,7	23,1	15,7	6,9	—	—	27, 28/VI
		3	—	—	—	5,7	20,4	24,6	21,8	19,6	14,5	5,1	—	—	
		Средн.	—	—	—	3,6	16,9	23,3	21,9	21,0	15,9	7,8	—	—	
59	р. Черненькая — ст. Демьяс	1	—	—	—	—	—	—	—	19,2	16,2	10,1	3,0	—	—
		2	—	—	—	—	—	—	—	23,0	14,9	5,0	—	—	
		3	—	—	—	—	—	—	—	18,6	12,6	5,4	—	—	
		Средн.	—	—	—	—	—	—	—	20,3	14,6	6,8	—	—	
60	р. Урал — г. Верхнеуральск	1	—	—	—	—	9,4	18,6	17,5	16,0	12,5	6,9	—	—	25,8
		2	—	—	—	0,9	12,5	18,0	16,6	18,3	10,2	3,1	—	—	27/VI
		3	—	—	—	3,3	15,8	21,0	18,4	14,5	10,6	4,7	—	—	
		Средн.	—	—	—	—	12,6	19,2	17,5	16,3	11,1	4,9	—	—	
61	р. Урал — пос. Верхне-Кизильский	1	—	—	—	—	10,9	20,2	19,0	16,4	—	—	—	—	26,0
		2	—	—	—	2,0	13,8	19,1	18,1	—	—	—	—	—	26, 27, 29/VI
		3	—	—	—	4,6	17,4	21,9	18,4	—	—	—	—	—	
		Средн.	—	—	—	—	14,0	20,4	18,5	—	—	—	—	—	
62	р. Урал — с. Кизильское	1	—	—	—	—	10,5	20,6	18,6	17,1	12,9	7,3	—	—	26/4
		2	—	—	—	1,3	12,6	19,9	18,0	19,5	10,3	3,1	—	—	26/VI
		3	—	—	—	3,7	17,1	22,0	19,1	14,5	11,1	3,9	—	—	
		Средн.	—	—	—	—	13,4	20,8	18,6	17,0	11,4	4,8	—	—	
63	р. Урал — г. Орск	1	—	—	—	—	8,5	21,0	20,5	17,4	15,5	9,3	—	—	27,5
		2	—	—	—	1,5	12,5	22,5	19,5	22,2	12,8	4,9	—	—	10/VI
		3	—	—	—	5,0	18,5	22,0	22,0	16,7	12,9	4,5	—	—	
		Средн.	—	—	—	—	13,0	22,0	20,5	18,8	13,7	6,2	—	—	
64	р. Урал — с. Донское	1	—	—	—	—	12,0	20,7	19,3	17,5	15,0	9,1	—	—	25,4
		2	—	—	—	—	13,8	21,3	18,4	21,0	12,9	5,2	—	—	28/VI
		3	—	—	—	4,5	18,8	22,1	20,2	16,5	12,6	5,8	—	—	
		Средн.	—	—	—	—	14,9	21,4	19,3	18,3	13,5	6,7	—	—	
65	р. Урал — г. Чкалов	1	—	—	—	—	12,6	21,2	20,9	16,0	14,2	8,6	—	—	24,9
		2	—	—	—	—	14,7	21,9	19,4	21,0	12,8	4,4	—	—	11, 12, 26/VI
		3	—	—	—	4,7	18,9	22,9	20,2	15,3	11,2	5,3	—	—	
		Средн.	—	—	—	—	15,4	22,0	20,2	17,4	12,7	6,1	—	—	
66	р. Урал — с. Татищево	1	—	—	—	—	11,0	20,6	20,2	17,8	15,5	9,4	2,3	—	26,0
		2	—	—	—	—	14,9	21,5	20,0	21,5	13,4	5,3	—	—	28/VI
		3	—	—	—	3,7	18,9	23,0	21,6	17,4	12,6	6,3	—	—	
		Средн.	—	—	—	—	14,9	21,7	20,6	18,9	13,8	7,0	—	—	
67	р. Урал — с. Илек	1	—	—	—	—	11,9	20,9	21,0	17,3	14,0	8,8	1,4	—	26,2
		2	—	—	—	—	15,7	21,7	19,8	20,4	12,4	4,5	—	—	13/VIII
		3	—	—	—	4,2	18,9	23,0	20,8	16,4	11,6	5,6	—	—	
		Средн.	—	—	—	—	15,5	21,9	20,5	18,0	12,7	6,3	—	—	
68	р. Урал — г. Уральск	1	—	—	—	—	11,2	21,6	20,2	17,4	15,6	9,9	2,5	—	24,6
		2	—	—	—	2,0	15,4	22,0	20,0	21,9	13,4	5,2	0,7	—	13/VIII
		3	—	—	—	4,7	18,9	22,8	20,3	18,2	12,5	5,4	0,2	—	
		Средн.	—	—	—	—	15,2	22,1	20,2	19,2	13,8	6,8	1,1	—	
69	р. Урал — с. Кушум	1	—	—	—	—	12,7	24,0	21,0	17,9	15,6	9,3	2,7	—	27,2
		2	—	—	—	—	17,0	23,8	20,7	21,6	13,9	4,7	0,8	—	11, 12/VI
		3	—	—	—	5,7	20,0	23,7	20,2	18,0	12,1	5,4	0,3	—	
		Средн.	—	—	—	—	16,6	23,8	20,6	19,2	13,9	6,5	1,3	—	
70	р. Урал — пос. Мергеневский	1	—	—	—	—	13,0	23,6	23,1	20,1	16,9	10,8	3,2	—	27,5
		2	—	—	—	2,5	17,5	25,2	22,3	22,9	15,2	5,5	1,3	—	10/VI
		3	—	—	—	5,8	21,5	24,6	23,4	19,8	13,4	5,7	0,5	—	
		Средн.	—	—	—	—	17,3	24,5	22,9	20,9	15,2	7,3	1,7	—	
71	р. Урал — с. Тополи	1	—	—	—	2,3	12,1	22,8	23,9	22,2	18,1	13,0	3,5	—	27,4
		2	—	—	—	5,2	17,3	25,3	23,8	24,0	16,1	7,4	1,9	—	10/VI
		3	—	—	—	6,4	22,0	25,5	24,4	21,7	14,5	6,9	1,3	—	
		Средн.	—	—	—	4,6	17,1	24,5	24,0	22,6	16,2	9,1	2,2	—	
72	р. Миндяк — с. Новобайрамгулово	1	—	—	—	—	—	—	15,4	13,8	9,5	6,7	—	—	—
		2	—	—	—	—	—	—	14,4	15,9	8,3	6,5	—	—	
		3	—	—	—	—	—	—	16,3	12,7	9,0	3,5	—	—	
		Средн.	—	—	—	—	—	—	15,4	14,1	8,9	5,6	—	—	

№ станции (поста)	Река (озеро), местоположение станции (поста)	Декада	I	II	III	IV	V	VI	VII	VIII	IX	X	XI	XII	Наибольшая за год и дата
1	2	3	4	5	6	7	8	9	10	11	12	13	14	15	16
74	р. Урляда — г. Верхнеуральск	1	—	—	—	—	8,5	18,0	16,5	15,2	10,9	6,0	—	—	27,8
		2	—	—	—	0,4	11,5	16,5	15,5	16,5	9,0	2,5	—	—	25/VI
		3	—	—	—	2,5	15,2	19,9	17,0	12,7	9,2	4,1	—	—	
		Средн.	—	—	—	—	11,7	18,1	16,3	14,8	9,7	4,2	—	—	
75	р. Узельга — пос. Узельгинский	1	—	—	—	—	7,8	16,6	16,6	15,4	10,5	4,7	—	—	24,4
		2	—	—	—	0,4	10,6	16,3	15,1	17,1	7,7	1,8	—	—	23/VI
		3	—	—	—	1,3	14,6	20,8	*15,4*	14,2	7,2	2,7	—	—	
		Средн.	—	—	—	—	11,0	17,9	15,7	15,6	8,5	3,1	—	—	
76	р. Гумбейка — с./х. арт. „Объединение"	1	—	—	—	—	11,3	22,1	20,0	17,2	14,2	7,7	—	—	25,8
		2	—	—	—	1,2	13,7	20,8	18,2	20,5	11,3	3,3	—	—	27/VI
		3	—	—	—	4,4	19,0	22,5	20,3	15,6	11,4	3,9	—	—	
		Средн.	—	—	—	—	14,7	21,8	19,5	17,8	12,3	5,0	—	—	
78	р. Янгелька — пос. Янгельский	1	—	—	—	—	9,1	19,7	22,3	15,3	12,3	6,6	—	—	26,5
		2	—	—	—	—	15,0	23,1	17,9	19,0	9,3	2.9	—	—	29/VI
		3	—	—	—	4,0	17,3	24,4	17,7	14,1	10,8	3,8	—	—	
		Средн.	—	—	—	—	13,8	22,4	19,3	16,1	10,8	4,4	—	—	
79	р. Большой Кизил — д. Ишкулова	1	—	—	—	—	—	17,0	20,5	14,4	10,7	5,6	—	—	*23,8*
		2	—	—	—	—	—	17,6	17,0	16,9	8,2	3,7	—	—	11/VIII
		3	—	—	—	—	13,1	19,2	17,0	12,6	9,1	4,0	—	—	
		Средн.	—	—	—	—	—	17,9	18,2	14,6	9,3	4,4	—	—	
80	р. Большой Кизил — д. Верхне-Абдряшево	1	—	—	—	—	—	—	—	12,6	7,6	6,2	3,8	—	—
		2	—	—	—	—	—	—	—	12,2	7,2	5,0	3,2	—	
		3	—	—	—	—	—	—	—	9,0	7,4	5,0	3,2	—	
		Средн.	—	—	—	—	—	—	—	11,3	7,4	5,4	3,4	—	
81	р. Карагайлы — с. Старо-Сибаево	1	—	—	—	—	5,8	7,4	12,2	—	—	—	—	—	—
		2	—	—	—	—	9,3	9,2	16,5	—	—	—	—	—	
		3	—	—	—	1,6	9,5	12,1	—	—	—	—	—	—	
		Средн.	—	—	—	—	8,2	9,6	—	—	—	—	—	—	
82	р. Большая Караганка — пос. Измайловский	1	—	—	—	—	8,4	21,4	—	—	—	—	—	—	28,0
		2	—	—	—	—	15,5	21,3	—	—	—	—	—	—	27/VI
		3	—	—	—	2,4	19,5	23,7	—	—	—	—	—	—	
		Средн.	—	—	—	—	14,5	22,1	—	—	—	—	—	—	
83	р. Су-Ундук — с. Кваркено	1	—	—	—	—	9,6	19,4	18,4	17,3	13,5	7,6	—	—	26,1
		2	—	—	—	—	12,0	20,0	18,7	19,8	11,6	3,2	—	—	29/VI
		3	—	—	—	1,8	17,0	21,5	19,8	15,1	11,2	4,0	—	—	
		Средн.	—	—	—	—	12,9	20,3	19,0	17,4	12,1	4,9	—	—	
84	р. Су-Ундук — с Севастополь	1	—	—	—	—	11,4	21,8	18,3	17,0	13,7	8,1	—	—	28,6
		2	—	—	—	—	13,0	22,2	18,3	20,2	11,1	4,1	—	—	27/VI
		3	—	—	—	2,2	18,9	22,3	20,2	15,7	10,8	3,8	—	—	
		Средн.	—	—	—	—	14,4	22,1	18,9	17,6	11,9	5,3	—	—	
85	р. Таналык — с Самарское	1	—	—	—	—	9,8	20,6	18,3	17,0	12,8	7,3	—	—	24,4
		2	—	—	—	—	11,8	19,4	18,7	19,6	11,1	3,5	—	—	25/VII
		3	—	—	—	2,0	17,7	21,4	20,0	14,5	11,2	3,8	—	—	
		Средн.	—	—	—	—	13,1	20,5	19,0	17,0	11,7	4,9	—	—	
86	р. Таналык — с. Малятино	1	—	—	—	—	10,8	21,7	20,7	17,5	14,6	8,6	—	—	28,0
		2	—	—	—	—	13,1	22,7	19,6	20,2	11,8	4,7	—	—	12/VI
		3	—	—	—	3,6	18,9	22,0	21,3	15,8	12,2	4,2	—	—	
		Средн.	—	—	—	—	14,3	22,1	20,5	17,8	12,9	5,8	—	—	
87	р. Большой Кумак — пос. Иссергужи	1	—	—	—	—	12,0	20,8	21,0	19,7	—	—	—	—	*29,6*
		2	—	—	—	—	14,5	23,2	20,0	*23,9*	—	—	—	—	11/VIII
		3	—	—	—	—	17,9	22,6	22,5	16,0	—	—	—	—	
		Средн.	—	—	—	—	14,8	22,2	21,2	19,9	—	—	—	—	
88	р. Джарлы — с. Адамовка	1	—	—	—	—	9,3	19,6	19,1	16,8	13,4	7,4	—	—	26,9
		2	—	—	—	—	11,6	20,4	18,5	19,6	10,8	3,4	—	—	29/VI
		3	—	—	—	0,8	17,7	21,5	19,8	15,0	10,2	3,4	—	—	
		Средн.	—	—	—	—	12,9	20,5	19,1	17,1	11,5	4,7	—	—	
89	р. Орь — с. Истемес	1	—	—	—	—	14,4	20,3	20,6	18,4	15,1	9,4	—	—	25,2
		2	—	—	—	2,0	14,8	21,5	19,5	20,7	11,9	5,1	—	—	11, 26, 29/VI;
		3	—	—	—	4,8	19,3	22,3	21,3	16,5	11,2	4,4	—	—	11/VIII
		Средн.	—	—	—	—	16,2	21,4	20,5	18,5	12,7	6,3	—	—	
91	р. Орь — Биофабрика	1	—	—	—	—	12,3	20,3	19,6	17,0	14,7	8,6	—	—	25,6
		2	—	—	—	2,6	14,5	21,7	19,1	19,6	11,8	4,8	—	—	12—14/VI
		3	—	—	—	5,6	18,8	22,0	20,2	15,7	11,8	—	—	—	
		Средн.	—	—	—	—	15,2	21,3	19,6	17,4	12,8	—	—	—	
92	р. Кугутык — р. п. Домбаровский	1	—	—	—	—	11,8	19,3	18,2	15,5	12,8	8,1	—	—	28,6
		2	—	—	—	—	13,5	20,4	18,6	17,4	10,6	4,3	—	—	25/VII
		3	—	—	—	2,3	17,9	20,1	18,1	13,8	10,0	3,9	—	—	
		Средн.	—	—	—	—	14,4	19,9	18,3	15,6	11,1	5,4	—	—	
94	р. Бердянка — с. Красноярка	1	—	—	—	—	11,2	21,0	18,2	16,1	11,9	7,6	—	—	27,8
		2	—	—	—	—	13,3	20,1	18,2	17,2	11,4	3,9	—	—	6, 28/VI
		3	—	—	—	—	17,0	21,4	19,3	13,1	9,9	4,6	—	—	
		Средн.	—	—	—	—	13,8	20,8	18,6	15,5	11,1	5,4	—	—	

№ станции (поста)	Река (озеро), местоположение станции (поста)	Декада	I	II	III	IV	V	VI	VII	VIII	IX	X	XI	XII	Наибольшая за год и дата
1	2	3	4	5	6	7	8	9	10	11	12	13	14	15	16
95	р. Сакмара — с. Юлдыбаево	1	—	—	—	—	—	—	16,8	15,4	11,6	6,4	—	—	27,2
		2	—	—	—	—	—	—	17,0	18,1	9,4	2,8	—	—	25/VI
		3	—	—	—	—	—	—	18,3	13,1	9,5	3,8	—	—	
		Средн.	—	—	—	—	—	—	17,4	15,5	10,2	4,3	—	—	
96	р. Сакмара — д. Верхне-Галеева	1	—	—	—	—	6,5	18,6	19,1	16,7	12,3	6,4	—	—	28,4
		2	—	—	—	—	10,0	19,9	17,6	18,1	9,8	3,0	—	—	28/VI
		3	—	—	—	—	14,9	22,7	19,5	12,0	9,1	3,0	—	—	
		Средн.	—	—	—	—	10,5	20,4	18,7	15,6	10,4	4,1	—	—	
97	р. Сакмара — с. Акъюлово	1	—	—	—	—	6,9	18,6	17,0	13,6	11,3	6,9	—	—	24,0
		2	—	—	—	—	12,0	20,4	16,9	16,5	10,4	3,2	—	—	28/VI
		3	—	—	—	—	16,2	*19,2*	17,1	13,5	10,8	3,1	—	—	
		Средн.	—	—	—	—	11,7	19,4	17,0	14,5	10,8	4,4	—	—	
98	р. Сакмара — р. п. Кувандык	1	—	—	—	—	8,0	19,1	18,8	16,8	13,4	8,7	1,0	—	25,5
		2	—	—	—	—	11,1	20,0	18,7	19,2	12,4	5,0	—	—	20/VII
		3	—	—	—	2,0	16,6	21,2	19,6	15,2	12,0	5,4	—	—	
		Средн.	—	—	—	—	11,9	20,1	19,0	17,1	12,6	6,4	—	—	
99	р. Сакмара — с. Сакмара	1	—	—	—	—	9,4	20,8	21,0	18,9	15,4	9,0	1,1	—	23,4
		2	—	—	—	—	14,9	22,6	20,0	21,7	13,5	4,5	—	—	30/VI, 12/VIII
		3	—	—	—	3,1	18,3	22,6	20,9	17,1	12,2	4,7	—	—	
		Средн.	—	—	—	—	14,2	22,0	20,6	19,2	13,7	6,1	—	—	
100	р. Крепостной Зилаир — х. Крепостной Зилаир	1	—	—	—	—	—	13,7	16,2	16,0	11,2	7,6	—	—	19,0
		2	—	—	—	—	4,7	16,1	14,6	15,1	10,2	*3,0*	—	—	30/VI
		3	—	—	—	—	8,3	17,2	15,8	11,5	9,6	*1,9*	—	—	
		Средн.	—	—	—	—	—	15,7	15,5	14,2	10,3	*4,2*	—	—	
101	р. Урман Зилаир — с. Зилаир	1	—	—	—	—	3,0	18,1	18,6	16,0	12,2	7,5	—	—	20,8
		2	—	—	—	—	8,9	19,4	16,8	17,7	9,4	2,6	—	—	*12, 23–28, 30*/VI
		3	—	—	—	0,3	15,2	20,4	19,5	14,7	9,9	2,7	—	—	*21–23*/VII
		Средн.	—	—	—	—	9,0	19,3	18,3	16,1	10,5	4,3	—	—	
102	р. Урман Зилаир — с. Акъюлово	1	—	—	—	—	4,4	17,4	17,4	14,6	11,2	6,8	—	—	*25,0*
		2	—	—	—	—	10,1	18,5	*18,8*	18,3	9,4	3,3	—	—	*29*/VII
		3	—	—	—	—	14,7	19,9	18,6	14,3	9,7	4,1	—	—	
		Средн.	—	—	—	—	9,7	18,6	18,3	15,7	10,1	4,7	—	—	
103	р. Большой Ик — с. Мраково	1	—	—	—	—	5,0	15,1	15,6	14,8	11,6	7,4	2,1	—	22,0
		2	—	—	—	0,1	8,3	15,3	15,8	17,1	10,5	4,7	0,8	—	28/VI
		3	—	—	—	1,0	12,4	17,8	16,7	13,2	10,4	5,5	1,1	—	
		Средн.	—	—	—	—	8,6	16,1	16,0	15,0	10,8	5,9	1,3	—	
105	р. Большой Ик — с. Поляковка	1	—	—	—	—	9,2	18,0	18,2	16,2	13,2	7,6	1,4	—	24,5
		2	—	—	—	—	11,4	18,9	18,2	19,2	11,4	4,5	—	—	28/VI
		3	—	—	—	1,6	15,2	20,5	19,3	14,9	11,5	5,6	—	—	
		Средн.	—	—	—	—	11,9	19,1	18,6	16,8	12,0	5,9	—	—	
106	р. Большой Сурень — клх. „Луч“	1	—	—	—	—	5,6	14,3	16,5	14,9	12,9	7,9	—	—	22,0
		2	—	—	—	—	9,2	15,4	16,7	17,1	11,3	—	—	—	28/VI
		3	—	—	—	—	12,3	16,8	16,4	14,1	10,7	5,8	—	—	
		Средн.	—	—	—	—	9,0	15,5	16,5	15,4	11,6	—	—	—	
107	р. Салмыш — с. Буланово	1	—	—	—	—	—	21,4	19,1	16,9	13,0	8,0	0,9	—	27,1
		2	—	—	—	—	15,1	20,6	18,1	19,8	12,0	4,5	—	—	26/VI
		3	—	—	—	—	18,5	22,6	19,4	15,3	10,3	5,4	—	—	
		Средн.	—	—	—	—	—	21,5	18,9	17,3	11,8	6,0	—	—	
108	р. Салмыш — с. Биккулово	1	—	—	—	—	11,5	21,1	19,6	16,8	13,2	7,3	—	—	26,2
		2	—	—	—	—	14,0	20,1	18,6	20,2	11,7	4,4	—	—	11, 25/VI
		3	—	—	—	2,8	18,1	22,0	19,2	15,9	11,5	5,8	—	—	
		Средн.	—	—	—	—	14,5	21,1	19,1	17,6	12,1	5,8	—	—	
109	р. Каргала — пос. Приютово	1	—	—	—	—	13,0	20,2	18,2	15,8	13,0	8,6	1,4	—	27,2
		2	—	—	—	—	14,8	20,0	17,7	18,9	11,5	5,3	—	—	22/VI
		3	—	—	—	4,3	18,2	21,2	18,1	14,7	10,1	6,1	—	—	
		Средн.	—	—	—	—	15,3	20,5	18,0	16,5	11,5	6,7	—	—	
112	р. Илек — г. Актюбинск	1	—	—	—	—	11,3	17,7	17,3	—	11,2	7,3	0,4	—	—
		2	—	—	—	0,5	15,2	18,4	17,4	—	8,8	3,8	0,1	—	
		3	—	—	—	3,0	17,7	18,9	—	—	8,1	3,2	—	—	
		Средн.	—	—	—	—	14,7	18,3	—	—	9,4	4,8	—	—	
117	р. Актасты — пос. Белогорский	1	—	—	—	—	5,9	14,2	15,4	13,3	9,6	6,9	0,6	—	26,2
		2	—	—	—	—	8,2	15,2	16,1	15,3	8,2	3,4	—	—	28/VI
		3	—	—	—	3,2	12,7	17,6	16,1	11,3	8,6	2,7	—	—	
		Средн.	—	—	—	—	8,9	15,7	15,9	13,3	8,8	4,3	—	—	
118	р. Тересбутак — пос. Белогорский	1	—	—	—	—	5,7	13,5	15,0	12,7	9,2	6,8	0,6	—	24,3
		2	—	—	—	—	8,1	14,7	15,4	14,8	7,6	2,9	—	—	28/VI
		3	—	—	—	3,0	12,0	16,9	15,5	11,0	7,9	2,4	—	—	
		Средн.	—	—	—	—	8,6	15,0	15,3	12,8	8,2	4,0	—	—	
119	р. Чаган — пос. Каменный	1	—	—	—	—	13,6	23,1	21,4	17,2	14,9	10,1	3,0	—	26,4
		2	—	—	—	3,3	16,6	23,8	20,3	20,9	13,3	5,6	1,0	—	11, 12/VI
		3	—	—	—	6,1	20,1	23,6	21,0	17,7	12,2	5,3	—	—	
		Средн.	—	—	—	—	16,8	23,5	20,9	18,6	13,5	7,0	—	—	

№ станции (поста)	Река (озеро), местоположение станции (поста)	Декада	I	II	III	IV	V	VI	VII	VIII	IX	X	XI	XII	Наибольшая за год и дата
1	2	3	4	5	6	7	8	9	10	11	12	13	14	15	16
120	р. Уил — аул Алты-Карасу	1	—	—	—	—	13,5	21,3	22,6	18,1	13,5	10,1	1,5	—	28,5
		2	—	—	—	—	16,6	21,2	21,0	20,8	11,8	5,9	1,0	—	20/VII
		3	—	—	—	6,9	21,7	22,4	23,2	17,4	12,2	5,4	—	—	
		Средн.	—	—	—	—	17,3	21,6	22,3	18,8	12,5	7,1	—	—	
121	р. Уил — аул Тал-Тогай	1	—	—	—	0,9	14,6	21,8	20,6	19,2	16,1	11,0	3,0	—	27,0
		2	—	—	—	4,4	15,9	22,2	20,8	21,0	12,4	6,2	0,9	—	13/VIII
		3	—	—	—	6,8	20,2	22,8	20,2	18,6	13,7	5,2	0,8	—	
		Средн.	—	—	—	4,0	16,9	22,3	20,5	19,6	14,1	7,5	1,6	—	
122	р. Эмба — с. Родники	1	—	—	—	—	13,1	22,5	26,4	17,5	15,3	8,6	4,3	—	29,4
		2	—	—	—	3,6	18,3	24,8	20,8	20,9	11,3	8,3	—	—	20/VII
		3	—	—	—	10,8	24,0	25,0	21,3	19,3	11,6	5,6	—	—	
		Средн.	—	—	—	—	18,5	24,1	22,8	19,2	12,7	7,5	—	—	
123	р. Эмба — с. Жаркамыс	1	—	—	—	1,4	13,0	18,4	17,4	16,7	13,3	7,5	1,9	—	30,6
		2	—	—	—	4,4	12,9	19,0	19,1	18,7	10,8	7,0	—	—	13/VI
		3	—	—	—	7,7	18,2	18,7	17,4	17,9	10,1	5,5	—	—	
		Средн.	—	—	—	4,5	14,7	18,7	18,0	17,8	11,4	6,7	—	—	
124	р. Эмба — уроч. Дюсеке	1	—	—	—	4,1	15,1	—	—	—	—	—	—	—	—
		2	—	—	—	6,5	16,1	—	—	—	—	—	—	—	
		3	—	—	—	8,7	20,4	—	—	—	—	—	—	—	
		Средн.	—	—	—	6,4	17,2	—	—	—	—	—	—	—	
125	р. Эмба, протока Бахаш — уроч. Дюсеке	1	—	—	—	4,2	14,2	21,3	22,0	—	—	10,9	0,8	—	—
		2	—	—	—	6,5	14,0	23,2	22,5	—	—	5,9	1,0	—	
		3	—	—	—	8,6	20,8	23,3	—	—	—	5,0	—	—	
		Средн.	—	—	—	6,4	16,3	22,6	—	—	—	7,3	—	—	
126	р. Темир — клх. Ленинский	1	—	—	—	—	13,8	21,9	21,9	19,9	16,2	11,0	—	—	30,0
		2	—	—	—	1,7	15,9	22,6	21,6	21,6	12,6	6,2	—	—	25/VI
		3	—	—	—	6,0	20,8	23,4	22,6	18,9	12,6	5,6	—	—	
		Средн.	—	—	—	—	16,8	22,6	22,0	20,1	13,8	7,6	—	—	

ТАБЛИЦА 4

ТОЛЩИНА ЛЬДА И СНЕГА НА ЛЬДУ

В таблице приведены результаты измерения толщины льда и снега на льду на середине реки. Толщина льда и снега дана в сантиметрах на 5, 10, 15, 20, 25 и последнее число месяца. В тех случаях, когда измерения сделаны между указанными сроками, толщина льда и снега отнесена к ближайшему сроку без особого на то примечания. В графе 37 приведены наибольшие значения толщины льда и соответствующей им наибольшей толщины снега у берега, с указанием дат. Знак тире (—) указывает на пропуски измерений; места в графах, приходящиеся на периоды отсутствия неподвижного ледяного покрова и снега на льду, оставлены пустыми. Толщины снега на льду, равные 0,5 *см* и меньше, показаны 0. Курсивом указаны сомнительные величины.

По станциям и постам №№ 13, 17, 21, 24, 28, 35, 41—43, 49, 51, 56, 94, 103, 106, 107, 119 в первой половине января ледяной покров нарушен наступившей оттепелью; по постам №№ 25, 28, 35 лед двойной.

По постам № 34, 39 наблюдения забракованы. По постам № 52, 80 измерение толщины льда не производилось, так как устойчивого ледостава не было: по станциям и постам №№ 48, 92, 94 в отдельные месяцы, а по посту № 125 в течение зимы река перемерзала. По постам № 79, 124 наблюдения не приводятся как отрывочные; по постам №№ 90, 111, 116 измерения толщины льда не производились.

По станциям и постам №№ 1, 5, 11, 30, 35, 36, 40, 49, 54, 59, 60, 62, 73—78, 87, 89, 91, 93, 94, 109, 110 толщина льда измерялась только на середине реки. По станции № 98 наибольшая толщина льда у берега забракована.

По станциям и постам №№ 31, 44, 54, 64, 98, 109 толщина льда измерялась выше или ниже водпоста.

№ станции (посг)	Река (озеро), местоположение станции (поста)	Наименование характеристики	I						II						III						IV			XI						XII						Наибольшая толщина льда у берега и дата
			5	10	15	20	25	31	5	10	15	20	25	29	5	10	15	20	25	31	5	10	15	5	10	15	20	25	30	5	10	15	20	25	31	
1	2	3	4	5	6	7	8	9	10	11	12	13	14	15	16	17	18	19	20	21	22	23	24	25	26	27	28	29	30	31	32	33	34	35	36	37
1	р. Ахтай — с. Караваево .	снег	4	5		3	4	6	9	15	15	10	10	15	15	16	16	27	38	25	16																
		лед	36	38	42	45	50	53	53	52	52	55	56	61	64	67	68	71	72	74	76	—				—	—		12	16	20	23	41	44	48	—
2	р. Бездна — с. Никольское	снег	3	6	3	6	3	4	10	13	8	7	3	3	4	5		3	2	3	9	5												2	2	2	$\frac{5}{42}$ 10/IV
		лед	17	16	18	16	17	19	22	25	26	28	30	30	30	34	35	35	36	36	37	40	—						—	7	8	14	14	18	21	
3	р. Большой Черемшан — пос. Ивановка	снег	0		9	12	10	4	4	11	14	11	12	—	13	7	14	7	11	5	0												0	3	8	$\frac{5}{38}$ 25/XII
		лед	26	28	30	34	34	30	32	31	32	32	34	—	30	28	26	28	28	30	32	—							—	—	—	12	24	28	26	
4	р. Большой Черемшан — г. Мелекесс	снег	11	12	5	12	5	5	15	12	15	20	18	—	15	12	15	31	24	25	—	—							—	10			3	5	$\frac{15}{43}$ 15/III, 31/XII
		лед	25	27	31	40	36	40	39	40	40	39	40	—	42	42	43	42	42	42	—	—							—	8	—	20	24	40	43	
5	р. Большая Сульча — с. Мамыково	снег	1		0	2	0	1	0	0	2	5	2	2	4	4	8	20	22	24	0					3	5	8	12	15				0	2	
		лед	40	42	45	49	54	58	61	63	65	67	68	76	76	76	77	77	77	78	79	79	—			7	7	8	13	16	21	28	37	41	45	—
6	р. Малый Черемшан — с. Абалдуевка	снег					5	5	7	10	9	11	10	10	10	15	10	14	13	17	—	—							—	—	—	—	15	28	30	30	$\frac{}{35}$ 25/XII
		лед	—	8	—	11	24	25	20	23	16	22	22	22	22	19	23	24	—	—	—	—														
7	р. Уса — пос. Красное Мироново	снег	1	7	10	17	10	10	12	7	14	20	19	25	13	16	15	24	20	12	14							2					1		$\frac{29}{57}$ 20/III
		лед	25	29	34	33	33	36	36	42	38	41	42	43	40	42	43	47	44	41	40	40				—	4	10	13	15	22	30	34	41	48	
8	р. Сок — пос. Подгорное .	снег	4	10	5	7	8	7	12	12	12	12	14	18	19	20	18	22	19	18	—	—	—				—		—				0	0	6	$\frac{16}{58}$ 20/III
		лед	36	37	40	38	40	40	36	38	37	40	42	43	41	43	46	46	46	46	—	—	—				—		—	—	15	18	27	36	38	
9	р. Сок — ст. Сургут . . .	снег			0	0	3	4	0	3	3	8	6	—	6	0	8	10	16	7	0	0											0	2	2	$\frac{68}{63}$ 25/III
		лед	33	33	33	36	37	41	44	45	46	52	55	—	55	55	58	59	59	68	61	58	—						—	2	4	6	18	19	39	
10	р. Сок — пос. Гундоровка	снег	7	3	5	8	15	15	12	12	12	14	14	19	19	15	15	22	22	22	20	0							—	9	2	5	0	2	10	$\frac{20}{69}$ 5, 10/IV
		лед	29	29	34	36	37	37	40	46	47	49	50	50	50	50	51	52	52	52	52	52	—						—	10	20	22	28	30	35	
11	р. Кондурча — с. Кошки .	снег	3		2	2	0	2	2	2	3	8	10	10	0	5	5	8	10	—	—	—													1	—
		лед	34	37	40	46	48	50	51	57	58	59	59	62	64	65	69	71	71	—	—	—				—	—	—	—	17	18	24	26	38	39	
12	р. Кондурча — пос. Украинка	снег	3		2	1	1	2	1	2	6	11	10	8	6	6	7	6	5	4										—	—	—	—	—	4	$\frac{18}{53}$ 20, 25/III
		лед	22	22	19	20	27	27	29	30	30	30	30	30	30	31	32	32	32	30										—	—	—	26	—	24	
13	р. Самара — с. Ново-Сергиевка	снег						1		4	6	6	8	—	5	6	5	5	13	5													1			$\frac{50}{64}$ 31/III
		лед	38	—		6	20	26	32	38	38	48	48	—	48	49	50	52	54	66	66	—								12	17	25	35	45	48	
14	р. Самара — с. Первомайское	снег								4	5	6				3	2	2																		$\frac{15}{93}$ 15, 20/III
		лед	—	—	—	53	57	57	61	60	62	64	68	73	75	77	80	80	79	78	—	—								—	17	21	39	46	47	
15	р. Самара — г. Бузулук .	снег			1	2	4	5	4	9	5	11	10	14	10	8	15	16	14	18											1	0	0	3	$\frac{12}{63}$ 25/II, 5/III
		лед	35	38	46	48	46	50	55	55	58	59	60	58	64	64	59	61	63	60	56	—								—	10	20	35	41	45	
16	р. Самара — с. Елшанка . .	снег				3	8	8	10	6	8	15	20	—	24	25	18	15	16	12														0	1	$\frac{20}{74}$ 20/II
		лед	40	40	50	48	55	59	66	71	70	75	75	—	74	75	55	55	50	52	50	—								—	15	23	25	25	35	
17	р. Самара — с. Максимовка	снег					1	3	5	4	12	10	8	7	7	7	7	12	7	6	1												0	0	2	5	$\frac{13}{90}$ 25/II
		лед	20		—	—	—	—	—	—	—	—	—	—	68	70	72	74	75	77	78	—								—	—	30	31	32	34	
18	р. Самара — р. п. Алексеевка	снег	10		8	13	13	—	12	9	12	18	16	—	8	0	0	10	6	—															7	$\frac{10}{86}$ 25/III
		лед	24	—	14	16	20	—	22	28	38	48	56	—	64	73	81	86	84	—	—	—													18	
19	р. Самара — г. Куйбышев .	снег	4			3	4	3	0	0	5	8	9	6	4	0	10	14	12	—										—					0	$\frac{28}{86}$ 20, 25/III
		лед	28	—	30	38	44	48	51	55	58	62	64	68	72	76	78	82	84	—	—	—							—	—	13	24	32	35	38	
20	р. Большой Уран — с. Ивановка	снег																3	3	0																
		лед	—	—	—	—	27	33	35	—	40	45	48	54	83	86	87	*87*	*87*	87	82	—								10	16	20	30	35	44	$\frac{}{68}$ 15/III
21	р. Малый Уран — с. Никольское	снег				—	7	5	6	8	12	14	15	14	14	16	8	9	23	21	—															$\frac{28}{54}$ 25/III
		лед	—	—		—	11	24	28	34	38	34	34	38	34	38	48	48	52	50	48										13	16	20	25	27	
22	р. Сорока — с. Марковка .	снег				6			1	3	3	12	14	14	14	14	12																5	10	5	2	$\frac{14}{50}$ 31/III
		лед	4	—	10	10	22	25	26	35	*35*	*35*	*35*	*35*	*35*	*35*	*35*	35	42	50	—									5	9	10	10	25	30	

| | | |

№ станции (поста)	Река (озеро), местоположение станции (поста)	Наименование характеристики	I						II						III						IV			XI						XII						Наибольшая толщина льда у берега и дата
			5	10	15	20	25	31	5	10	15	20	25	29	5	10	15	20	25	31	5	10	15	5	10	15	20	25	30	5	10	15	20	25	31	
1	2	3	4	5	6	7	8	9	10	11	12	13	14	15	16	17	18	19	20	21	22	23	24	25	26	27	28	29	30	31	32	33	34	35	36	37
50	р. Терешка — с. Поповка .	снег	6		0	6	5	3		0	1	5	8	11	2	0	0	4	0	1	0						0							0	1	
		лед	22	24	25	31	40	47	51	56	61	65	64	66	63	65	67	69	68	70	67	—				—	4	7	8	11	15	18	28	32	39	$\frac{0}{74}$ 15/III
51	р. Терешка — с. Куриловка	снег	0			6				2	4	0	4	2	1			2	1	0														6	3	
		лед	21	18	—	30	34	34	34	44	34	34	36	39	39	34	33	32	30	23	11									—	—	6	29	32	31	$\frac{16}{27}$ 25, 29/II
53	р. Чардым — с. Новые Тарханы	снег		4		12		1	0	3	6	8	31	—	12	0	4	0	0															0	1	0	
		лед	—	17	—	18	—	14	16	16	17	18	18	—	18	20	24	21	18	18	13								—	—	3	10	15	21	22	$\frac{5}{25}$ 15/III
54	р. Курдюм — с. Новая Липовка	снег							1	—	5	7	21	27	24	20	15	0																		
		лед	—	6	—	8	15	22	21	—	6	9	15	18	20	24	25	26	28	31									—	—	—	21	21	33	33	—
55	р. Еруслан — с. Красный Кут	снег								8	10	10	13	—	11			7								0	0		5					3	0	
		лед	10	7	19	22	30	34	36	42	43	44	48	—	54	54	56	57	—	—	—					2	5	5	7	11	18	26	36	41	44	$\frac{29}{58}$ 20/III
56	р. Еруслан — с. Песчанка	снег					—	—	—	—	—	—	2	3			2	2																5	—	
		лед				—	—	—	—	—	—	—	5	5	11	8	12	12																37	—	$\frac{5}{40}$ 26/XII
57	р. Малый Узень — с. Малый Узень	снег			2			0		0	3		2		0	0	0	2	—	—	—													2	3	
		лед	21	22	22	23	28	34	38	40	42	44	47	50	53	55	57	58	—	—	—						—	—	3	4	8	19	31	37	42	$\frac{6}{68}$ 20/III
58	р. Большой Узень — г. Новоузенск	снег			2	3	2	2	9	0	2	4	4	8	3	0	0	0																0	5	2
		лед	21	21	22	24	28	34	37	41	43	46	49	51	52	55	56	56	—	—	—								—	4	11	21	32	36	40	$\frac{6}{58}$ 20/III
59	р. Черненькая — ст. Демьяс	снег																												0					0	
		лед																						—		—	—	—	—	5	10	13	18	27	33	—
60	р. Урал — г. Верхнеуральск	снег	5	5	10	7	7	8	10	12	20	21	21	22	14	17	15	15	13																	
		лед	43	44	45	58	59	60	60	62	69	70	70	72	75	77	78	78	78	78				—	—	—	2	5	5	11	14	7	8	8	10	
61	р. Урал — пос. Верхне-Кизильский	снег	4	0	10	14	16	—	—	—	—	—	—	—	—	—	—	—	—	—	—	—	—	—	—	0	8	0	0	0	0	0	0	0	0	—
		лед	38	40	—	41	40	—	47	49	55	55	—	60	64	—	—	—	—	62	—			—	—	12	20	22	22	23	28	33	40	51	51	$\frac{}{67}$ 5/III
62	р. Урал — с. Кизильское .	снег	3	10	7	30	22	18	20	17	13	12	10	13	11	12	11	30	18	8	5					3	3	2	2	5	5	8	7	6	0	
		лед	32	36	37	37	38	41	46	50	50	52	56	56	57	55	56	55	60	57	56			5	13	17	20	20	22	25	28	32	37	42	46	—
63	р. Урал — г. Орск	снег			6	4	4	5	8	9	16	20	22	20	11	6	2	23	7	0	0				1	4	1	2	2	5	1	0	0	0	0	
		лед	48	52	51	56	51	53	55	57	60	63	68	71	70	73	77	80	82	84	85	—		—	16	19	20	21	24	26	30	36	48	57	69	$\frac{33}{68}$ 20/III, 5/IV
64	р. Урал — с. Донское . . .	снег			3	4	0	10	10	10	11	4	6			5	5	8	15	15	12								—	6	13	4	13	11	14	
		лед	40	38	36	37	38	38	*45*	*44*	*47*	*48*	*51*	*55*	*56*	39	39	40	42	42	41	—			—		—		—	12	20	21	30	41	49	$\frac{29}{52}$ 15—25/III
65	р. Урал — г. Чкалов . . .	снег				15	17	—	17	13	15	17	8	7	15	25	20	30	30	32	29	10	10				1		0	4	8	13	8	12	14	
		лед	38	38	34	42	46	—	59	56	54	56	*66*	59	60	64	68	67	68	70	78	73	74			—	5	—	7	11	16	24	33	35	37	$\frac{10}{89}$ 25/II
66	р. Урал — с. Татищево . .	снег			5	10	13	10	12	11	22	21	22	20	17	20	25	30	28	27	15	—										2	3	7	16	
		лед	42	41	40	44	46	46	42	42	43	45	46	52	54	54	54	55	56	54	52	—									—	29	46	48	52	$\frac{8}{54}$ 31/XII
67	р. Урал — с. Илек	снег			2	8	10	—	8	8	18	12	12	15	11	13	16	12	11	4	3	—									1	1	0	1	3	5
		лед	29	28	23	34	34	41	36	40	42	40	41	46	45	45	46	48	48	50	46	44								—	14	24	33	42	45	$\frac{}{56}$ 31/III
68	р. Урал — г. Уральск . . .	снег	0	0	2	10	7	6	14	4	3	4	3	6	4	3	2	5												—					3	
		лед	26	26	27	28	30	34	37	40	45	46	48	51	52	55	58	59	60	61	61	—								—	14	19	23	33	36	$\frac{}{64}$ 25, 31/III, 5/IV
69	р. Урал — с. Кущум . . .	снег			3	3	3	3	1	4	1	3	3	—	2	1		10		1										—	—			1	1	4
		лед	6	7	8	30	35	43	44	42	50	49	52	—	51	52	55	55	52	50	41	—								—	—	24	32	40	48	$\frac{}{60}$ 20/III
70	р. Урал — пос. Мергеневский	снег			3															—	—															
		лед	21	19	19	19	25	37	39	40	41	43	43	44	41	38	39	36	27	—	—										15	24	29	32	—	$\frac{}{50}$ 28/II
71	р. Урал — с. Калмыково . .	снег			1	—	1	2				1						1												—	—			1	1	2	
		лед	30	31	30	—	34	35	36	38	36	37	39	45	36	37	32	33	27	6										—	—	12	16	30	36	$\frac{1}{53}$ 20/II
72	р. Урал — с. Тополи . . .	снег	—	—	—	—				2							3	3	—																	
		лед	—	—	—	—	4	18	18	23	21	21	25	21	20	16	12	12	—												11	20	33	35	40	$\frac{}{37}$ 31/XII

| | | |

№ станции (поста)	Река (озеро), местоположение станции (поста)	Наименование характеристики	I						II						III						IV			XI						XII						Наибольшая толщина льда у берега и дата	
			5	10	15	20	25	31	5	10	15	20	25	29	5	10	15	20	25	31	5	10	15	5	10	15	20	25	30	5	10	15	20	25	31		
1	2	3	4	5	6	7	8	9	10	11	12	13	14	15	16	17	18	19	20	21	22	23	24	25	26	27	28	29	30	31	32	33	34	35	36	37	
101	р. Урман Зилаир — с. Зилаир	снег																												8	11	3	5	8	12		
		лед																												8	16	18	20	17	24		—
102	р. Урман Зилаир — с. Акъюлово	снег	24		—	—	—	35	35	50	60	—	60	62	60	80	100	100	100	—	60	100	—	8	10	11	13	15	16	19	23	21	33	29	28	100/79	10/IV
		лед	41	—	—	—	—	44	45	48	50	53	59	60	60	57	58	60	69	69	68	78	—	5	7	9	10	11	15	19	23	21	22	35	41		
103	р. Большой Ик — с. Мраково	снег						—	1	3	7	3	2	3	3	7	7	50	36	10	9											1	3	6	12	38/63	20/III
		лед						—	36	36	33	33	35	45	40	36	35	41	40	*26*	33											12	20	26	30		
104	р. Большой Ик — с. Исянгулово	снег	—	2	—	8	—	20	—	5	—	10	—	15	—	10	—	5	—	—	—												—	1	3	2/25	5/I
		лед	—	25	—	15	—	7	—	15	—	20	—	18	—	15	—	20	—	—	—												14	14	13		
105	р. Большой Ик — с. Поляковка	снег			8	18	15	13	14	13	17	18	21	23	10	10	20	35	25	5	—										0	1	2	12	18	25/47	20/I
		лед	25	15	27	36	33	31	34	32	34	32	33	33	30	30	31	20	18	15	—									—	10	17	26	31	32		
106	р. Большой Сурень — клх. Луч	снег						—	4	2	5	3	7	5	12	6	20	22	—	—	—											—	10	8	10	31/62	20/III
		лед						—	32	36	*20*	38	38	37	32	45	34	51	—	—	—											—	21	26	28		
107	р. Салмыш — с. Буланово	снег				20	16	17	20	22	13	16	17	24	14	12	23	32	—	5	2	—								0		0	0	9	7	5/88	5/IV
		лед	—	—		54	*70*	*74*	*76*	*78*	*78*	66	68	70	68	66	70	69	—	73	85	—	—	—		—	—		—		3	10	23	34	43	48		
108	р. Салмыш — с. Биккулово	снег				13	12	10	17	10	8	5	3	—	5	3	3	15	10	8	—	—	—							0	0					3/66	10/III
		лед	—	—	—	35	44	51	54	56	55	62	57	—	57	61	53	57	50	43	54	49	—							4	17	20	30	32	38		
109	р. Каргала — пос. Приютово	снег						2	2	2	2	2	2	2	2	4	8	—	—	—	—											0	1	1			
		лед	—	—	—	—	—	23	11	11	14	14	16	18	21	28	30	—	—	—	—									12	—	16	25	31	32		—
110	р. Черная — с. Красный Холм	снег																									0	—	0	0		0	0	5	10		
		лед																									3	2	—	11	20	24	34	40	44		—
112	р. Илек — г. Актюбинск	снег							9	5	6	6	7	9	9	5	4	9	—	—	—			—		—			—						8/43	10/III
		лед	26	24	*50*	30	45	45	47	52	50	40	35	35	42	45	40	45	40	—	—			—		—			—	12	16	21	21	16		
113	р. Илек — пос. Веселый №1	снег																												1	1	1		1	3		
		лед																												7	10	16	38	50	56		—
114	р. Илек — с. Мертвецовка	снег			0	3		—	0	20	—	10	0	1	0	1	0	1		3	0															
		лед	43	—	—	36	46	—	46	53	55	57	64	67	67	67	70	71	72	75	83	83															—
115	р. Илек — ст. Чингерлау	снег				2	2	2	1	2		3					6	—	—	—	—				—	—	—	—	—	—	—	—	—	—			
		лед	53	52	52	53	53	52	54	56	58	61	96	87	85	83	87	91	—	—	—				—	—	—	—	—	—	—	—	—	—	12/83	20/III
117	р. Актасты — пос. Белогорский	снег		—	9	17	10	9	12	14	18	23	24	25	28	42	87	90	162	150	147					6	5	7	9	4	7	6	5	13	30	44/77	20/II
		лед	57	—	60	57	61	59	62	67	75	74	75	74	75	74	72	70	68	63	62	—	—			15	14	13	25	27	28	30	34	35	52		
118	р. Тересбутак — пос. Белогорский	снег		—		14	16	7	24	29	33	35	40	42	46	65	66	95	133	150	—			—	5	7	4	3	3	12						
		лед	67	—	62	56	54	30	25	27	30	30	45	44	42	42	40	39	40	38	—	—	—	—	13	15	17	18	20	22	45	53	60	72	65	15/I
119	р. Чаган — пос. Каменный	снег			2	6	4	4	4	4	8	6	7	7	6	6	5	8												—		—		—	5	11/80	10, 30/II; 5, 10, 15/III
		лед	9	10	13	18	26	40	43	52	50	48	47	47	46	46	46	45	43	—	—									—	8	—	13	—	18		
120	р. Уил — аул Алты-Карасу	снег				2		5	8	5	8			1		15		11						—	—									5	2	2/80	15/III
		лед	29	25	21	28	35	35	39	48	58	61	66	64	59	65	71	82	—					—	—		5	—		5	18	23	23	27	31		
121	р. Уил — аул Тал-Тогай	снег						1	2	2								14																	—	17/70	20/III
		лед	30	28	—	30	35	45	50	56	50	55	60	60	60	60	68	74	65											10	10	—	20	30	—		
122	р. Эмба — с. Родники	снег	27	—	13	19	34	21	22	21	18	13	13	11	19	74	125	92	88	94	87				5	5	5	5	7	11	12	15	15	16	17	21/16	5/I
		лед	26	—	—	25	31	26	26	28	21	16	16	9	8	10	10	8	8	19	17				3	3	4	4	3	6	6	7	7	10	14		
123	р. Эмба — с. Жаркамыс	снег				5	4		4	2		1					3	3							—	—	—	—		22	14	12	14	13	7	4/64	10, 15/III
		лед	35	38	41	42	44	44	46	43	50	52	51	51	53	63	62	60							—	—	—	—	20	32	42	46	45	47		
126	р. Темир — клх. Ленинский	снег	—		—	5	—	4	—	5	—	3	—	3	—	6	—	12	—								2	2				1		1	2	15/81	20/III
		лед	—	46	—	48	—	53	—	62	—	65	—	70	—	70	—	79	—	—	—			4	5	8	11	12	13	18	25	30	36	52	57		

ТАБЛИЦА 5

ИЗМЕРЕННЫЕ РАСХОДЫ ВОДЫ

В таблице приведены измеренные расходы воды в *м³/сек*, отнесенные к уровням воды на основных водпостах, и даны гидравлические элементы этих расходов. Расходы воды и гидравлические элементы, определенные по какой-либо причине с пониженной точностью, указаны курсивом. Отсутствие данных обозначено знаком тире (—).

Расходам, измеренным практически одновременно в обособленных частях створа, например, в коренном русле, пойме и протоке,— придан один номер с соответствующей литерой, значение которой в каждом случае расшифровано в графе «Примечание». После частичных расходов приводится суммарный.

Состояние реки отмечено для участка гидрометрического створа; в тех случаях, когда одновременно на водпосту наблюдалось другое состояние, в примечании (графа 16) сделано соответствующее указание о состоянии реки на водпосту.

Расчетный уровень воды дан, как правило, по основному водпосту. В тех случаях, когда представлялось важным указать уровень и на гидростворе, он дан знаменателем дроби.

Для расходов, измеренных в русле под ледяным покровом или между опорами моста, в графе 7, кроме площади водного сечения, дана (в виде числителя дроби) площадь сечения по уровню воды, указанному для данного расхода в графе 5, т. е. с включением площади погруженного льда, шуги или суммарной площади сечений опор моста.

Для всех расходов ширины и глубины отнесены к уровню воды, указанному в графе 5. Для расходов, измеренных между опорами моста, ширина реки указана с включением суммарной ширины опор.

Уклоны водной поверхности, в основном, определены нивелировкой, о чем указано в примечаниях к соответствующим станциям (постам).

Под таблицей даны пояснения об условиях измерений отдельных расходов, о методе определения переходного коэфициента K от поверхностной скорости к средней в сечении.

В таблице дополнительно помещены измеренные расходы воды за прошлые годы по постам №№ 12, 61, 75. По посту № 61 данные приведены в обработке Управления водопровода, канализации и гидротехнических сооружений г. Магнитогорска, без проверки по полевым материалам.

Условные обозначения

Графа 3: знак в. (выше), н. (ниже) перед числом метров (километров) обозначает местоположение гидроствора по отношению к створу основного водпоста; вр. — временный гидроствор; н. с. — нет сведений о месте измерения расхода.

Графа 4: св — река свободна от льда; тр — русло заросло водной растительностью; рлдх — редкий ледоход; лдх — густой и средний ледоход; заб — забереги; впл — вода течет поверх льда; лдст — ледостав.

Графа 14: OIV, OV, OX — вертушки Отта, типы IV, V, X; П — вертушка Прайса; ГГИV, ГГИХ, ГГИ (тип неизвестен) — вертушки типов Отта, изготовленные ГГИ или заводами Гидрометслужбы; Ж3, Ж4 — вертушки Владычанского—Жестовского, типы 3, 4; Л — вертушка Лагу; ппл — поплавки (при определении поверхностной скорости по ширине реки); пплм — поплавки (при определении наибольшей поверхностной скорости); пплд — поплавки льдины. Числитель дроби, стоящей после знака вертушки, указывает количество скоростных вертикалей, а знаменатель — общее количество точек в сечении, в которых измерялась скорость течения. Цифра, стоящая после знака поплавков, указывает общее количество пущенных поплавков.

Графа 15; а — аналитический. Число, стоящее после обозначения метода обработки при поплавочных расходах, выражает переходный коэфициент K от средней или наибольшей поверхностной скорости к средней скорости в сечении; при вертушечных расходах — переходный коэфициент от поверхностной скорости, скорости на 0,2 глубины или скорости на 0,4; 0,6 глубины (при ледоставе) к средней скорости на вертикали.

№ расхода	Дата измерения	№ створа	Состояние реки на участке гидроствора	Уровень воды (*см*) над нулем графика. Основной водпост / гидроствор	Расход воды ($м^3/сек$)	Площадь водного сечения ($м^2$)	Скорость течения (*м/сек*) средняя	Скорость течения (*м/сек*) наибольшая	Ширина реки (*м*)	Глубина (*м*) средняя	Глубина (*м*) наибольшая	Уклон водной поверхности (‰)	Способ измерения расхода	Метод вычисления расхода	Примечание
1	2	3	4	5	6	7	8	9	10	11	12	13	14	15	16
4. р. Большой Черемшан — г. Мелекесс															
1	31/I	2	лдст	320	14,7	62,0/47,0	0,31	0,53	47,7	1,30	2,85	—	Ж3 8/24	а	
2	23/II	2	„	319	11,7	61,5/44,0	0,27	0,51	50,5	1,22	2,80	—	Ж3 8/27	„	
3	31/III	2	„	329	12,0	65,8/47,9	0,25	0,45	52,0	1,27	2,88	—	Ж3 8/28	„	
4	7/IV	1	„	334	13,6	153/108	0,13	0,16	80,4	1,90	2,84	—	Ж3 8/31	„	
5	12/IV	1	лдх	603	389	381	1,02	1,41	91,3	4,17	5,5	—	пплд 31	а 0,85	
6	14/IV	1	рлдх	609	374	387	0,97	1,28	91,9	4,21	5,5	—	Ж3 9/43	а	
7а	17/IV	1	„	676	492	453	1,09	1,33	94,4	4,80	6,5	—	пплд 31	а 0,98	а — главное русло
7б	17/IV	1	„	676	8,19	9,94	0,82	1,02	20,5	0,48	0,76	—	пплд 14	а 0,85	б — протока пр. б.
7	17/IV			676	500										
8а	18/IV	1	св	726	578	499	1,16	1,47	97,6	5,1	7,1	—	Ж3 9/34	а	
8б	18/IV	1	„	726	20,1	22,5	0,89	1,19	26,7	0,84	1,22	—	ппл 15	а 0,85	
8	18/IV			726	598										
9а	19/IV	1	св	746	627	526	1,19	1,64	96,8	5,4	7,2	—	Ж3 10/44	а	
9б	19/IV	1	„	746	32,4	29,4	1,10	1,39	24,0	1,22	2,14	—	Ж3 4/4	„	
9	19/IV			746	659										
10а	20/IV	1	св	774	701	556	1,26	1,54	98,5	5,6	7,4	—	Ж3 11/48	а	
11а	22/IV	1	„	823	872	611	1,43	1,99	101	6,0	8,1	—	Ж3 10/50	„	
12а	23/IV	1	„	836	894	622	1,44	1,98	103	6,0	7,9	—	Ж3 10/48	„	
13а	24/IV	1	„	836	861	621	1,39	1,97	103	6,0	7,9	—	Ж3 10/48	„	
14а	25/IV	1	„	820	774	613	1,26	1,80	99,2	6,2	7,8	—	Ж3 10/48	„	
15а	27/IV	1	„	758	562	538	1,04	1,32	96,6	5,6	7,4	—	Ж3 10/41	„	
15б	27/IV	1	„	758	25,1	29,5	0,85	1,11	27,3	1,08	1,66	—	ппл 14	а 0,85	
15	27/IV			758	588										
16а	28/IV	1	св	695	435	484	0,90	1,33	95,5	5,1	6,8	—	Ж3 9/41	а	
16б	28/IV	1	„	695	11,2	13,2	0,85	1,02	25,8	0,51	1,03	—	ппл 12	а 0,85	
16	28/IV			695	417										
17а	29/IV	1	св	660	384	444	0,86	1,24	94,0	4,72	6,4	—	Ж3 9/43	а	
17б	29/IV	1	„	660	3,98	7,07	0,56	0,71	18,0	0,39	0,68	—	ппл 13	а 0,85	
17	29/IV			660	388										
18а	30/IV	1	св	629	337	409	0,82	1,16	92,8	4,41	6,0	—	Ж3 9/45	а	
18б	30/IV	1	„	629	0,27	2,36	0,11	0,13	13,0	0,18	0,37	—	ппл 11	а 0,85	
18	30/IV			629	337										
19	3/V	1	св	579	306	368	0,83	1,17	90,5	4,07	5,6	—	Ж3 9/41	а	
20	6/V	1	„	611	334	402	0,83	1,24	92,8	4,33	5,5	—	Ж3 9/43	„	
21	11/V	1	„	521	214	310	0,69	1,00	88,7	3,49	4,58	—	Ж3 9/45	„	
22	20/V	1	„	363	51,0	178	0,29	0,44	83,1	2,14	3,06	—	Ж3 9/35	„	
23	15/VI	2	„	274	11,0	37,6	0,29	0,53	38,4	0,98	2,12	—	Ж3 5/14	„	мертв. пр. 1,48 $м^2$
24	30/VI	2	„	269	7,96	35,1	0,23	0,53	38,1	0,92	1,88	—	Л 3/15	„	„ „ 8,64 $м^2$
25	17/VII	2	„	269	7,90	35,4	0,22	0,54	37,3	0,95	1,94	—	Л 4/13	„	„ „ 8,72 $м^2$
26	14/VIII	2	„	283	16,4	41,7	0,39	0,67	42,0	0,99	2,12	—	Л 6/25	„	
27	6/IX	2	„	263	9,58	26,2	0,36	0,64	32,8	0,80	1,57	—	Л 5/19	„	
28	30/X	2	„	290	19,5	39,4	0,49	0,71	42,5	0,93	1,60	—	Л 8/24	„	
29	30/XII	2	лдст	308	11,4	52,0/36,2	0,31	0,54	44,7	1,16	2,32	—	Л 5/22	„	

Расходы № 5, 7а, б, 8б — коэфициент *K* принят условно. Расходы № 10а — 14а — не учтены расходы протоки правобережной поймы.

9. р. Сок — ст. Сургут

1	17/I	2	лдст	255	10,0	43,9/34,9	0,29	0,45	39,5	1,11	2,50	—	ГГИ 6/21	а	
2	27/II	2	„	232	6,00	35,5/23,7	0,25	0,40	37,4	0,95	2,20	—	ГГИ 6/15	„	
3	28/III	2	„	233	6,16	35,0/25,2	0,24	0,41	33,5	1,04	2,20	—	Ж3 4/6	„	
4	5/IV	2	„	232	5,73	35,6/21,8	0,26	0,43	34,0	1,05	2,20	—	Ж3 6/12	„	
5	10/IV	2	„	251	8,79	38,1/29,3	0,30	0,44	38,6	0,99	2,36	—	Ж3 4/19	„	
6а	16/IV	1	рлдх	485	151	357	0,42	0,74	76,5	4,67	8,4	—	Ж3 9/33	„	лед на дне
7а	18/IV	1	„	521	304	409	0,74	1,30	77,8	5,3	8,8	—	Ж3 9/39	„	а — главное русло
8б	19/IV	1	св	506/513	273	293	0,93	1,16	62,0	4,73	8,2	—	Ж3 8/36	„	б — старица
9а	21/IV	1	„	488	183	364	0,50	0,80	77,2	4,72	8,4	—	Ж3 9/35	„	
10б	23/IV	1	„	460/473	114	265	0,43	0,58	62,0	4,27	7,5	—	Ж3 8/34	„	
11а	25/IV	1	св	449	93,1	358	0,26	0,46	75,5	4,74	8,0	—	Ж3 9/39	„	
11б	25/IV		„	447/460	92,8	253	0,37	0,52	60,5	4,18	7,3	—	Ж3 8/36	„	
11	25/IV			448	186										
12а	26/IV	1	св	437	87,4	346	0,25	0,44	74,5	4,64	7,8	—	Ж3 8/40	а	
12б	26/IV	1	„	435/450	68,2	249	0,27	0,42	60,0	4,15	7,2	—	Ж3 8/36	„	
12	26/IV			436	156										
13а	27/IV	1	св	430	84,5	344	0,25	0,45	74,5	4,62	7,8	—	Ж3 9/37	а	
14а	28/IV	1	„	421	69,9	339	0,21	0,37	74,5	4,55	7,7	—	Ж3 8/40	„	
14б	29/IV	1	„	422/436	61,1	240	0,25	0,39	59,5	4,03	7,0	—	Ж3 8/34	„	расход № 14б завышен
14	28, 29/IV			421	131										
15а	4/V	1	св	460	93,5	364	0,26	0,43	76,0	4,79	8,0	—	Ж3 9/45	а	расход № 15а занижен
15б	4/V	1	„	460/470	106	264	0,40	0,58	62,0	4,26	7,5	—	Ж3 8/36	„	
15	4/V			460	200										
16а	5/V	1	св	449	91,2	356	0,26	0,44	75,5	4,72	8,0	—	Ж3 9/45	а	
17а	6/V	1	„	429	79,0	336	0,24	0,42	74,5	4,51	7,8	—	Ж3 9/41	„	
17б	6/V	1	„	436/447	65,4	248	0,26	0,40	60,0	4,13	7,2	—	Ж3 8/36	„	
17	6/V			433	144										
18а	7/V	1	св	417	61,3	328	0,19	0,35	74,0	4,43	7,6	—	Ж3 8/40	а	
19б	8/V	1	„	405/420	21,7	231	0,09	0,16	60,0	3,85	6,9	—	Ж3 8/20	„	
20	10/V	1	св	381	47,2	302	0,16	0,31	73,0	4,14	7,3	—	Ж3 8/38	„	
21	12/V	2	„	362	36,4	121	0,30	0,56	53,5	2,26	4,35	—	Ж3 8/40	„	
22	26/V	2	„	280	*21,3*	82,3	*0,26*	*0,68*	43,3	1,90	3,10	—	Ж3 7/7	„	
23	19/VI	2	тр	259	11,6	68,4	0,17	0,47	41,0	1,67	2,75	—	Ж3 8/9	„	
24	20/VII	2	„	251	6,53	66,0	0,10	0,25	41,0	1,61	2,83	—	Ж3 8/12	„	
25	26/VIII	2	„	241	8,96	69,1	0,13	0,47	40,0	1,73	2,92	—	Ж3 8/20	„	
26	20/IX	2	св	232	9,48	63,5	0,15	0,55	39,3	1,62	2,85	—	Ж3 8/25	„	
27	20/X	2	„	241	10,6	66,2	0,16	0,59	39,9	1,66	2,80	—	Ж3 6/8	„	
28	30/XI	2	лдст	260	7,70	72,6/70,9	0,11	0,60	41,0	1,77	3,05	—	Ж3 6/12	„	
29	20/XII	2	„	220	5,53	48,7/40,4	0,14	0,62	38,5	1,26	2,09	—	Ж3 6/10	„	

№ расхода	Дата измерения	№ створа	Состояние реки на участке гидроствора	Уровень воды (*см*) над нулем графика. Основной водпост / гидроствор	Расход воды ($м^3/сек$)	Площадь водного сечения ($м^2$)	Скорость течения (*м/сек*) средняя	Скорость течения (*м/сек*) наибольшая	Ширина реки (*м*)	Глубина (*м*) средняя	Глубина (*м*) наибольшая	Уклон водной поверхности (‰)	Способ измерения расхода	Метод вычисления расхода	Примечание
1	2	3	4	5	6	7	8	9	10	11	12	13	14	15	16
10. р. Сок — пос. Гундоровка															
1	17/I	2	лдст	255	9,30	49,5/42,4	0,22	0,48	27,5	1,80	2,36	—	Л 6/30	а	
2	28/II	2	„	229	6,93	42,2/32,0	0,22	0,46	26,5	1,59	2,10	—	Л 6/25	„	
3	24/III	2	„	222	7,21	42,9/31,5	0,23	0,43	27,1	1,58	2,10	—	Л 7/24	„	
4	26/V	2	св	384	26,4	94,7	0,28	0,54	33,6	2,82	3,72	—	Л 8/40	„	
5	22/VI	2	тр	258	9,54	52,9	0,18	0,36	31,1	1,70	2,50	—	Л 7/15	„	
6	17/VII	2	„	264	8,27	53,2	0,16	0,36	30,8	1,73	2,53	—	Л 8/29	„	
7	29/VIII	2	„	232	5,54	44,7	0,12	0,22	29,0	1,54	2,31	—	Ж3 7/27	„	
8	22/IX	2	св	227	10,5	43,4	0,24	0,52	27,5	1,58	2,20	—	Ж3 7/34	„	
9	31/X	2	„	244	11,5	48,7	0,24	0,48	31,3	1,56	2,30	—	Ж3 6/24	„	
10	11/XI	2	„	237	10,7	47,2	0,23	0,47	31,1	1,52	2,30	—	Ж3 6/24	„	
11	29/XII	2	лдст	216	7,10	41,0/33,1	0,21	0,46	31,8	1,29	2,09	—	Ж3 6/27	„	
11. р. Кондурча — с. Кошки															
1	21/VI	1	тр	114	0,94	9,90	0,09	0,16	17,8	0,56	0,80	—	Л 6/6	а	
2	12/VIII	1	„	128	1,85	11,9	0,16	0,29	18,5	0,64	0,92	—	Л 5/8	„	
3	21/IX	1	„	119	1,12	10,3	0,11	0,21	17,8	0,58	0,86	—	Л 5/11	„	
4	31/X	1	„	145	1,84	12,2	0,15	0,26	18,3	0,67	1,00	—	Л 8/20	„	
5	29/XI	1	лдст	119	1,39	9,84/8,73	0,16	0,22	17,7	0,56	0,83	—	Л 9/17	„	
6	29/XII	1	„	138	1,03	13,2/7,20	0,14	0,23	18,2	0,73	1,00	—	Л 9/13	„	
12. р. Кондурча — пос. Украинка															
	1947 г.														
1	22/I	1	лдст	−21	1,52	13,8/9,11	0,17	0,23	14,6	0,94	1,42	—	Л 6/7	а	
2	9/IV	1	св	485	209	269	0,78	1,54	106	2,54	5,6	—	Л 10/44	„	
3	10/IV	1	„	408	142	192	0,74	1,34	95,0	2,02	4,68	—	Л 10/39	„	
4	11/IV	1	„	303	*71,7*	117	*0,61*	*1,06*	61,0	1,92	4,43	—	Л 6/26	„	
5	13/IV	1	„	258	63,1	94,6	0,67	1,06	59,0	1,60	4,04	—	Л 6/21	„	
6	14/IV	1	„	243	56,8	87,1	0,65	1,04	57,5	1,52	3,95	—	Л 6/18	„	
7	15/IV	1	„	218	47,4	72,1	0,66	0,98	46,0	1,57	3,71	—	Л 5/15	„	
8	16/IV	1	„	190	38,6	59,6	0,65	0,92	40,3	1,48	3,36	—	Л 4/13	„	
9	17/IV	1	„	166	31,1	48,7	0,64	0,87	38,5	1,26	3,10	—	Л 4/12	„	
10	20/IV	1	„	108	24,3	34,7	0,70	0,91	27,0	1,28	2,70	—	Л 4/12	„	
11	21/IV	1	„	128	26,5	37,6	0,70	0,97	29,2	1,29	2,80	—	Л 4/8	„	
12	20/VI	1	тр	−18	3,49	16,7	0,21	0,38	14,0	1,19	1,85	—	Л 3/9	„	
13	26/VIII	1	„	−40	1,88	14,3	0,13	0,32	13,5	1,06	1,54	—	Л 6/16	„	
14	22/IX	1	„	−44	1,77	13,7	0,13	0.27	13,5	1,02	1,50	—	Л 6/18	„	
15	25/X	1	св	−31	3,12	15,4	0,20	0,34	13,8	1,12	1,59	—	Л 6/24	„	
16	15/XII	1	лдст	−43	1,69	12,8/12,0	0,14	0,24	13,6	0,88	1,35	—	Л 6/23	„	
	1948 г.														
1	14/I	1	лдст	0	3,24	18,6/14,7	0,22	0,38	14,4	1,29	1,77	—	Л 6/26	а	
2	27/II	1	„	−16	2,61	16,0/12,0	0,22	0,38	14,0	1,14	1,62	—	Л 5/16	„	
3	27/III	1	„	−12	2,25	17.3/13,1	0,17	0,30	14,7	1,18	1,65	—	Л 5/15	„	
4	7/IV	1	„	−19	2,60	16,0/14,0	0,19	0,29	14,2	1,13	1,56	—	Л 6/17	„	
5	9/IV	1	„	−2	5,10	18,6/18,0	0,28	0,46	15,3	1,22	1,68	—	Ж3 6/16	„	
6	10/IV	1	„	37	9,42	24,5	0,38	0,64	16,7	1,47	2,08	—	Ж3 6/27	„	расходы № 6, 7 — измерены в разводье
7	10/IV	1	„	75	14,8	31,0	0,48	0,76	18,5	1,68	2,39	—	Ж3 6/16	„	
8	11/IV	1	лдх	253	20,7	99,6	0,21	1,02	58,3	1,71	4,50	—	Ж3 5/15	„	
9	11/IV	1	„	258	28,7	102	0,28	1,00	60,0	1,70	4,55	—	Ж3 6/18	„	
10	12/IV	1	„	391	116	201	0,58	1,07	97,0	2,07	5,8	—	Ж3 10/37	„	
11	13/IV	1	рлдх	486	225	304	0,74	1,29	116	2,62	6,9	—	Ж3 11/43	„	
12	13/IV	1	„	473	200	289	0,69	1,27	113	2,56	6,8	—	Ж3 11/37	„	
13	14/IV	1	св	440	165	255	0,65	1,17	106	2,40	6,6	—	Ж3 11/37	„	
14	15/IV	1	„	464	198	282	0,70	1,32	111	2,54	6,8	—	Ж3 11/41	„	
15а	16/IV	1	„	506	249	332	0,75	1,51	119	2,79	7,2	—	Л 10/32	„	а — главное русло
16а	17/IV	1	„	542	327	544	0,60	1,61	319	1,71	7,4	—	Ж3 19/53	„	
17а	18/IV	1	„	573	371	642	0,58	1,63	352	1,82	7,6	—	Л 19/60	„	
18а	19/IV	1	„	577	395	665	0,59	1,64	353	1,88	7,3	—	Ж3 20/58	„	
19а	22/IV	1	„	554	334	570	0,59	1,45	323	1,76	6,8	—	Л 19/56	„	
20а	23/IV	1	„	529	286	488	0,59	1,52	312	1,56	6,6	—	Ж3 11/39	„	
21а	24/IV	1	„	506	244	409	0,60	1,47	214	1,91	6,2	—	Л 15/47	„	
22	25/IV	1	„	468	206	260	0,79	1,38	112	2,32	5,79	—	Ж3 10/38	„	
23	26/IV	1	„	419	151	213	0,71	1,18	104	2,05	5,36	—	Л 10/24	„	
24	26/IV	1	„	400	134	191	0,70	1,03	95,0	2,01	5,17	—	Ж3 9/23	„	
25	27/IV	1	„	365	104	158	0,66	1,05	87,0	1,82	4,82	—	Л 7/28	„	
26	5/V	1	„	350	99,0	153	0,65	1,01	81,9	1,87	4,44	—	Л 7/26	„	
27	6/V	1	„	310	79,6	126	0,63	1,02	77,2	1,63	4,10	—	Ж3 6/20	„	
28	8/V	1	„	243	43,6	87,6	0,50	0,98	52,5	1,67	3,70	—	Л 6/16	„	
29	9/V	1	„	194	32,8	64,5	0,51	0,92	40.0	1,61	3,33	—	Ж3 5/21	„	
30	10/V	1	„	162	27,7	54,0	0,51	0,95	38,8	1,39	3,11	—	Л 5/19	„	
31	27/V	1	тр	10	3,64	20,3	0,18	0,44	15,9	1,28	1,75	—	Л 4/10	„	
32	16/VI	1	„	−44	2,12	11,2	0,19	0,37	13,3	0,84	1,20	—	Ж3 6/13	„	
33	16/VII	1	„	−22	2,71	13,7	0,20	0,41	14,0	0,98	1,50	—	Л 4/14	„	
34	28/VIII	1	„	−51	1,73	9,63	0,18	0,40	13,0	0,74	1,00	—	Ж3 4/11	„	
35	30/IX	1	„	−42	2,02	10,2	0,20	0,39	13,2	0,77	1,18	—	Ж3 4/11	„	
36	29/X	1	св	−23	3,84	13,4	0,29	0,62	14,1	0,95	1,50	—	Ж3 5/19	„	
37	8/XI	1	„	−30	3,57	12,9	0,28	0,55	13,9	0,93	1,42	—	Ж3 5/17	„	
38	27/XII	1	лдст	−38	1,51	12,4/9,16	0,16	0,33	13,7	0,91	1,37	—	Ж3 5/13	„	

Расходы № 8, 9 измерены при заторе льда ниже водпоста. Расходы № 15—21 — не учтены незначительные расходы старицы.

№ расхода	Дата измерения	№ створа	Состояние реки на участке гидроствора	Уровень воды (*см*) над нулем графика. Основной водпост / гидроствор	Расход воды ($м^3/сек$)	Площадь водного сечения ($м^2$)	Скорость течения (*м/сек*) средняя	Скорость течения (*м/сек*) наибольшая	Ширина реки (*м*)	Глубина (*м*) средняя	Глубина (*м*) наибольшая	Уклон водной поверхности (‰)	Способ измерения расхода	Метод вычисления расхода	Примечание
1	2	3	4	5	6	7	8	9	10	11	12	13	14	15	16
13. р. Самара — с. Ново-Сергиевка															
1	17/I	в.200*м*	лдст	376	5,07	27,3/15,4	0,33	0,70	46,4	0,59	1,45	—	Ж4 7/15	а	мертв. пр. 1,64 $м^2$; шуга 1,71 $м^2$
2	13/II	1	„	322	2,03	16,4/9,30	0,22	0,58	27,2	0,60	1,28	—	Ж3 7/12	„	мертв. пр. 2,70 $м^2$
3	10/III	1	„	333	1,61	22,7/6,12	0,26	0,52	32,0	0,71	1,42	—	„ 5/7	„	
4	27/III	1	„	338	1,42	23,5/6,01	0,24	0,44	32,0	0,73	1,45	—	„ 5/5	„	
5	7/IV	1	„	355	3,14	34,1/8,41	0,37	0,96	32,7	1,04	1,68	—	„ 5/10	„	
6а	11/IV	1	рлдх	570	65,2	177	0,37	0,61	186	0,95	2,45	—	„ 8/33	„	а — главное русло
6б	11/IV	1	„	570	9,94	16,8	0,59	0,92	31,0	0,54	0,92	—	„ 2/6	„	б — протока л. б.
6	11/IV			570	75,1										
7	12/IV	1	лдх	612	300	427	0,70	1,22	380	1,12	3,82	—	Ж3 13/26	а 0,58	
8а	13/IV	1	рлдх	568	153	169	0,91	1,30	111	1,52	3,70	—	„ 6/25	а	расход № 8а — русло забито льдом
8г	13/IV	1	„	568	5,45	19,0	0,29	0,35	50,0	0,38	0,65	—	Ж3 2/2	а	г — протока пр. б.
8	13/IV			568	158										
9	14/IV	1	рлдх	540	166	134	1,24	1,71	57,0	2,35	3,80	—	Ж3 6/23	а	
10	15/IV	1	„	484	110	94,3	1,17	1,71	48,5	1,94	3,60	—	„ 7/31	„	
11	16/IV	1	„	432	74,4	76,9	0,97	1,46	44,0	1,75	3,24	—	„ 8/29	„	
12	17/IV	1	„	514	121	125	0,97	1,33	59,5	2,10	3,57	—	„ 9/42	„	
13а	18/IV	1	„	554	129	149	0,87	1,36	83,5	1,78	4,00	—	„ 6/24	„	
13б	18/IV	1	„	554	10,4	21,8	0,48	0,95	30,0	0,73	1,14	—	„ 2/4	„	
13г	18/IV	1	„	554	2,91	12,9	0,23	0,28	38,5	0,34	0,70	—	„ 2/2	„	
13	18/IV			554	142										
14а	19/IV	1	св	512	126	127	0,99	1,50	55,5	2,29	3,80	—	Ж3 5/22	а	
14б	19/IV	1	„	512	2,02	6,55	0,31	0,53	15,0	0,44	0,75	—	„ 2/2	„	
14	19/IV			512	128										
15	20/IV	1	св	448	82,3	92,6	0,89	1,68	44,0	2,10	3,40	—	Ж3 7/31	а	
16	21/IV	1	„	492	103	110	0,94	1,51	51,0	2,16	3,35	—	„ 9/39	„	
17а	22/IV	1	„	554	128	124	1,03	1,50	71,5	1,73	3,40	—	„ 6/23	„	
17г	22/IV	1	„	554	2,58	10,7	0,24	0,34	34,0	0,31	0,50	—	„ 3/4	„	
17б	22/IV	1	„	554	17,6	21,6	0,81	1,02	31,0	0,70	1,25	—	„ 2/6	„	
17	22/IV			554	148										
18а	23/IV	1	св	556	169	127	1,33	1,71	71,8	1,77	3,80	—	Ж3 6/21	а	
18б	23/IV	1	„	556	13,5	18,5	0,73	1,11	23,0	0,80	1,33	—	„ 4/7	„	
18г	23/IV	1	„	556	4,29	12,8	0,34	0,43	38,0	0,34	0,60	—	„ 3/3	„	
18	23/IV			556	187										
19	24/IV	1	св	408	55,8	63,0	0,89	1,73	42,0	1,50	2,24	—	Ж3 6/24	а	
20	25/IV	1	„	347	30,2	33,0	0,92	1,52	39,0	0,85	1,80	—	„ 7/20	„	
21	26/IV	1	„	329	20,8	24,7	0,84	1,39	38,0	0,65	1,25	—	„ 7/13	„	
22	29/IV	1	„	322	15,9	25,6	0,62	0,79	38,5	0,66	1,00	—	„ 7/16	„	
23	7/V	1	„	297	8,62	17,3	0,50	0,69	37,7	0,46	0,85	—	„ 9/24	„	
24	17/VI	1	„	260	1,41	5,15	0,27	0,44	27,0	0,19	0,47	—	„ 6/10	„	
25	21/IX	н. 40 *м*	„	251	0,49	1,57	0,31	0,37	9,50	0,16	0,31	—	„ 7/7	„	
26	17/X	н. 70 *м*	„	261	1,51	3,45	0,44	0,64	14,0	0,25	0,40	—	„ 6/7	„	
27	25/X	н. 60 *м*	„	261	1,36	3,77	0,36	0,48	18,0	0,21	0,55	—	„ 7/7	„	
28	30/X	н. 60 *м*	„	260	1,40	3,70	0,38	0,62	18,1	0,20	0,45	—	„ 5/6	„	
29	15/XI	в. 60 *м*	заб	264	1,63	4,70	0,35	0,54	17,0	0,28	0,62	—	„ 7/8	„	
30	16/XI	в. 60 *м*	„	263	1,21	5,77	0,21	0,29	18,0	0,32	0,70	—	„ 8/10	„	
31	24/XI	в. 60 *м*	рлдх	279	2,45	6.63	0,37	0,70	21,5	0,31	0,59	—	„ 8/11	„	
32	26/XI	н. 70 *м*	св	264	2,04	4,95	0,41	0,57	17,0	0,29	0,44	—	„ 7/10	„	
33	6/XII	н. 70 *м*	лдст	286	1,26	8,78/4,90	0,26	0,40	24,0	0,37	0,54	—	„ 7/7	„	
34	8/XII	в. 50 *м*	„	278	0,56	9.67/4,41	0,13	0,21	22,5	0,43	0,52	—	„ 7/7	„	
35	15/XII	н.110*м*	„	285	1,16	14,5/5,48	0,21	0,39	36,5	0,40	0,54	—	„ 7/7	„	

Расход № 7 вычислен по наибольшей скорости потока, коэфициент K определен по данным расхода № 4 за 1947 г.

16. р. Самара — с. Елшанка

1	9/I	в.0,9*км*	лдст	240	71,8	151/124	0,58	0,79	72,1	2,09	2,85	—	ГГИ 6/26	а	
2	12/II	3	„	168	31,9	111/79,1	0,40	0,72	67,5	1,64	2,43	—	„ 7/31	„	
3	18/III	3	„	151	22,6	101/73,6	0,31	0,41	65,2	1,55	2,23	—	Ж3 7/28	„	
4	23/III	3	„	150	22,2	101/70,9	0,31	0,52	65,2	1,55	2,31	—	„ 7/29	„	
5	27/III	3	„	155	23,8	105/75,6	0,31	0,53	65,2	1,61	2,43	—	„ 7/29	„	
6	31/III	3	„	162	22,8	106/76,4	0,30	0,49	65,2	1,63	2,44	—	„ 7/29	„	
7	7/IV	3	„	200	37,2	127/89,4	0,42	0,75	67,0	1,90	2,66	—	„ 8/32	„	
8	8/IV	3	„	246	65,2	156/122	0,53	0,78	68,6	2,27	3,26	—	„ 6/26	„	
9	9/IV	3	„	313	91,2	185/153	0,60	0,78	69,4	2,66	3,90	—	„ 6/18	„	
10	15/IV	4	св	844	1 940	1560/1520	1,28	2,39	225	6,9	10,6	—	„ 11/11	„	опоры моста 35,1 $м^2$
11	16/IV	4	„	852	2 020	1680/1620	1,25	1,91	225	7,5	10,6	—	„ 12/12	„	„ „ 62,0 $м^2$
12	17/IV	4	„	833	1 440	1590/1550	0,93	1,60	225	7,1	10,8	—	„ 12/12	„	„ „ 40,4 $м^2$
13	18/IV	4	„	811	1 170	1570/1530	0,76	1,62	225	7,0	11,0	—	„ 12/12	„	„ „ 38,8 $м^2$
14	19/IV	4	„	803	1 170	1550/1510	0,77	1,52	225	6,9	11,0	—	„ 9/26	„	„ „ 46,8 $м^2$
15	20/IV	4	„	802	1 160	1560/1510	0,77	1,58	225	6,9	9,7	—	„ 9/25	„	„ „ 46,8 $м^2$
16	23/IV	4	„	790	1 120	1490/1450	0,77	1,74	225	6,6	9,7	—	„ 9/27	„	„ „ 42,0 $м^2$
17	28/IV	4	„	691	704	1250/1210	0,58	1,12	225	5,6	7,6	—	„ 9/9	„	„ „ 40,2 $м^2$
18	29/IV	3	„	595	546	523	1,04	1,33	113	4,63	7,5	—	„ 8/8	„	
19	30/IV	3	„	514	381	436	0,87	1,12	92,0	4,74	7,2	—	„ 8/8	„	
20	30/IV	3	„	483	362	411	0,88	1,12	82,0	5,0	6,8	—	„ 7/7	„	
21	1/V	3	„	432	286	365	0,78	1,00	80,0	4,56	6,4	—	„ 7/7	„	
22	1/V	3	„	413	267	350	0,76	0,91	79,0	4,43	6,2	—	„ 7/7	„	
23	2/V	3	„	375	234	321	0,73	0,91	78,0	4,12	5,7	—	„ 7/7	„	
24	3/V	3	„	352	202	311	0,65	0,92	78,0	3,99	5,6	—	„ 7/7	„	
25	4/V	3	„	338	178	299	0,60	0,80	77,1	3,88	5,4	—	„ 7/7	„	
26	7/V	3	„	289	160	255	0,63	0,81	74,6	3,42	4,80	—	„ 7/21	„	
27	10/V	3	„	246	122	226	0,54	0,70	73,0	3,10	4,20	—	„ 7/21	„	
28	14/V	3	„	190	90,7	187	0,48	0,75	70,0	2,67	4,00	—	„ 7/21	„	
29	22/V	3	„	162	63,4	159	0,40	0,65	69,5	2,29	3,40	—	„ 7/30	„	
30	21/VI	в 1,1 *км*	„	92	31,3	62,3	0,50	0,69	58,0	1,07	2,40	—	„ 5/23	„	

№ расхода	Дата измерения	№ створа	Состояние реки на участке гидроствора	Уровень воды (*см*) над нулем графика. Основной водпост / гидроствор	Расход воды ($м^3/сек$)	Площадь водного сечения ($м^2$)	Скорость течения (*м/сек*) средняя	Скорость течения (*м/сек*) наибольшая	Ширина реки (*м*)	Глубина (*м*) средняя	Глубина (*м*) наибольшая	Уклон водной поверхности (‰)	Способ измерения расхода	Метод вычисления расхода	Примечание
1	2	3	4	5	6	7	8	9	10	11	12	13	14	15	16
31	18/VII	в. 1,1 *км*	св	71	22,4	51,1	0,44	0,64	56,0	0,91	2,23	—	Ж3 5/17	а	
32	20/VIII	в. 1,1 *км*	„	58	17,9	41,4	0,43	0,64	54,5	0,76	1,87	—	„ 5/15	„	
33	15/IX	в. 1,1 *км*	„	52	13,5	36,9	0,37	0,55	53,5	0,69	1,70	—	„ 7/21	„	
34	27/X	в. 1,1 *км*	„	64	19,6	42,0	0,47	0,77	55,0	0,76	1,55	—	„ 7/21	„	
35	17/XI	в. 1,1 *км*	заб	75	14,4	47,5	0,30	0,44	56,0	0,85	1,80	—	„ 7/21	„	
36	19/XII	в. 1,1 *км*	лдст	83	13,0	54,7/40,3	0,32	0,46	55,0	0,99	2,05	—	„ 7/16	„	
						20. р. Большой Уран — с. Ивановка									
1	29/I	2	лдст	260	2,83	29,4/10,8	0,26	0,13	28,9	1,02	2,10	—	Ж3 6/22	а	шуга 8,02 $м^2$
2	26/II	2	„	237	1,74	24,4/10,2	0,17	0,24	21,2	1,15	1,90	—	Л 6/18	„	
3	11/III	2	„	244	2,02	25,5/11,2	0,18	0,27	21,5	1,19	1,85	—	„ 6/18	„	
4	25/V	в. 57 *м*	св	175	4,26	8,26	0,52	0,73	17,5	0,47	0,74	—	„ 9/22	„	
5	16/VII	в. 57 *м*	„	147	1,36	4,20	0,32	0,40	14,5	0,29	0,38	—	„ 6/6	„	
6	19/IX	в. 57 *м*	„	143	1,23	3,79	0,32	0,43	13,9	0,27	0,49	—	„ 6/8	„	
7	25/XI	в. 57 *м*	„	148	1,74	4,86	0,36	0,48	14,7	0,33	0,57	—	„ 7/9	„	
8	18/XII	в. 57 *м*	лдст	177	1,52	9,14/5,03	0,30	0,39	17,0	0,54	0,77	—	„ 7/10	„	
						22. р. Сорока — с. Марковка									
1	19/I	3	лдст	133	0,23	1,45/1,21	0,19	0,45	9,3	0,16	0,46	—	Ж4 7/9	а	мертв. пр. 0,19 $м^2$
2	25/II	3	„	110	0,13	0,80	0,16	0,35	5,9	0,14	0,35	—	„ 5/6	„	лед нависший
3	20/III	3	„	115	0,12	1,37/1,01	0,12	0,33	6,4	0,21	0,41	—	Л 5/6	„	мертв. пр. 0,13 м²
4	28/III	3	„	159	0,35	3,80/2,18	0,16	0,32	12,5	0,30	0,68	—	„ 4/12	„	
5	29/III	3	„	152	0,23	3,35/1,92	0,12	0,34	12,5	0,27	0,60	—	Ж4 4/10	„	
6	4/IV	1	впл	207	2,26	8,46	0,27	0,41	13,8	0,61	0,90	—	Л 5/15	„	лед на дне
7	5/IV	1	„	228	4,49	11,6	0,39	0,65	16,6	0,70	1,05	—	Ж4 7/26	„	„ „ „
8	6/IV	1	„	203	3,22	8,30	0,39	0,61	13,6	0,61	0,86	—	Л 6/18	„	„ „ „
9	7/IV	1	„	186	2,60	6,30	0,41	0,63	12,1	0,52	0,72	—	Ж4 6/18	„	„ „ „
10	7/IV	1	„	240	12,4	16,1	0,77	1,19	18,3	0,88	1,87	—	Л 7/31	„	„ „ „
11	8/IV	1	„	274	36,8	39,1	0,94	1,84	58,5	0,67	1,85	—	„ 12/45	„	„ „ „
12	9/IV	1	лдх	310	61,3	63,0	0,97	1,61	62,0	1,02	3,05	—	„ 13/13	„	
13	10/IV	1	рлдх	348	101	88,6	1,14	1,74	66,2	1,34	3,28	—	„ 14/14	„	
14	11/IV	1	св	363	121	100	1,21	1,99	81,9	1,22	3,77	—	„ 9/9, Ж4 5/5	„	
15	12/IV	1	св	328	83,6	75,0	1,11	1,78	62,0	1,21	2,56	—	Л 14/54	„	
16	14/IV	1	„	142	1,73	5,96	0,29	0,55	11,0	0,54	0,64	—	Ж4 5/13	„	
17	28/IV	1	„	78	0,28	1,30	0,22	0,27	9,8	0,13	0,18	—	„ 8/8	„	
18	28/IV	1	„	76	0,26	1,36	0,19	0,29	9,6	0,14	0,20	—	„ 9/9	„	
19	29/IV	1	„	74	0,19	1,12	0,17	0,25	9,4	0,12	0,16	—	„ 8/8	„	
20	29/IV	1	„	76	0,23	1,28	0,18	0,27	9,4	0,14	0,20	—	„ 8/8	„	
21	30/IV	1	„	77	0,25	1,38	0,18	0,22	9,4	0,15	0,20	—	„ 7/7	„	
22	26/V	1	„	65	0,13	0,64	0,20	0,26	6,3	0,10	0,16	—	„ 5/5	„	
23	28/VI	3	„	61	0,054	0,22	0,24	0,30	2,4	0,09	0,16	—	„ 4/4	„	
24	30/VII	в. 55 *м*	„	67	0,16	0,50	0,32	0,43	2,9	0,17	0,23	—	„ 5/5	„	
25	30/VIII	в. 55 *м*	„	63	0,064	0,27	0,24	0,32	2,7	0,10	0,17	—	„ 5/5	„	
26	30/IX	в. 55 *м*	„	64	0,098	0,39	0,25	0,34	3,0	0,13	0,17	—	Л 5/5	„	
27	27/X	в. 55 *м*	„	63	0,11	0,42	0,26	0,34	3,0	0,14	0,20	—	„ 6/6	„	
28	27/X	в. 55 *м*	„	63	0,11	0,41	0,27	0,35	3,0	0,14	0,20	—	„ 6/6	„	
29	25/XI	в. 55 *м*	„	67	0,19	0,55	0,35	0,39	3,0	0,18	0,25	—	„ 5/5	„	
30	24/XII	в.350 *м*	лдст	90	0,12	0,43	0,28	0,34	0,8	0,54	0,62	—	„ 4/10	„	расход № 30 измерен в полынье
						23. р. Ток — с. Красноярка									
1	23/I	1	лдст	152	5,31	43,4/26,7	0,20	0,32	35,6	1,22	1,46	—	Л 6/18	а	
2	24/II	1	„	114	3,36	29,5/13,1	0,26	0,38	35,8	0,82	1,08	—	„ 5/8	„	
3	24/V	1	св	78	5,43	17,2	0,32	0,47	32,9	0,52	0,68	—	„ 8/18	„	
4	14/VII	1	тр	64	2,69	12,7	0,21	0,30	31,9	0,40	0,57	—	Ж3 5/7	„	
5	20/IX	1	„	60	2,57	11,5	0,22	0,31	31,5	0,36	0,50	—	„ 6/8	„	
6	29/XI	1	заб	61	2,66	11,7	0,23	0,29	31,7	0,37	0,55	—	„ 6/8	„	
7	22/XII	1	лдст	89	2,21	20,7/10,3	0,21	0,29	32,0	0,65	0,81	—	„ 6/9	„	
						24. р. Бузулук — с. Байгоровка									
1	27/I	н. 487 *м*	лдст	120	1,37	39,7/18,7	0,073	0,25	39,5	1,00	2,10	—	ГГИ 6/20	а	мертв. пр. 6,35 $м^2$
2	26/II	3	„	19	1,49	7,02/3,46	0,43	0,55	17,3	0,41	1,06	—	„ 6/16	„	шуга 13,7 $м^2$
3	18/III	3	„	16	0,94	7,63/3,44	0,27	0,39	16,5	0,46	1,00	—	„ 6/12	„	
4	20/III	3	„	14	0,87	7,47/3,53	0,25	0,32	16,0	0,47	0,99	—	Л 6/12	„	
5	24/III	3	впл	47	1,60	17,9/5,99	0,27	0,55	24,2	0,74	1,40	—	„ 6/19	„	
6	28/III	3	лдст	63	1,87	22,7/6,99	0,27	0,42	29,8	0,76	1,55	—	Ж3 6/21	„	
7	2/IV	3	впл	54	2,05	20,7/6,57	0,31	0,49	24,6	0,84	1,51	—	„ 6/22	„	
8	8/IV	1	рлдх	302	38,0	114	0,33	0,52	54,0	2,11	4,40	—	„ 8/23	„	
9	9/IV	1	„	395	76,0	170	0,45	0,65	59,0	2,88	5,3	—	„ 9/38	„	
10	10/IV	1	„	479	154	226	0,68	0,93	65,0	3,48	6,1	—	Л 10/45	„	
11	11/IV	1	„	528	298	369	0,81	1,52	264	1,40	6,8	—	„ 10/48	„	
12а	12/IV	1	„	528	315	271	1,16	1,66	71,0	3,82	6,4	—	„ 10/48	„	а — главное русло
12б	12/IV	1	„	524	22,7	78,4	0,29	0,51	140	0,56	1,19	—	„ 5/11	„	б — пойма л. б.
12$б_1$	12/IV	1	„	524	8,50	28,6	0,30	0,48	53,0	0,54	1,09	—	„ 3/6	„	$б_1$ — пойма л. б.
12	12/IV			527	347										
13а	13/IV	1	св	518	294	262	1,12	1,49	70,0	3,74	6,3	—	Ж3 10/48	а	
13б	13/IV	1	„	510	15,1	57,3	0,26	0,55	126	0,45	1,02	—	„ 3/10	„	
13$б_1$	13/IV	1	„	507	4,03	24,3	0,17	0,29	47,0	0,52	0,92	—	„ 4/12	„	
13	13/IV			518	312										
14	14/IV	1	св	394	138	184	0,75	1,02	60,5	3,04	5,3	—	Л 10/45	а	
15	15/IV	1	„	222	51,2	84,3	0,61	1,08	52,1	1,62	3,35	—	Ж3 9/28	„	

№ расхода	Дата измерения расхода	№ створа	Состояние реки на участке гидроствора	Уровень воды (*см*) над нулем графика. Основной водпост / гидроствор	Расход воды ($м^3/сек$)	Площадь водного сечения ($м^2$)	Скорость течения (*м/сек*) средняя	Скорость течения (*м/сек*) наибольшая	Ширина реки (*м*)	Глубина (*м*) средняя	Глубина (*м*) наибольшая	Уклон водной поверхности (‰)	Способ измерения расхода	Метод вычисления расхода	Примечание
1	2	3	4	5	6	7	8	9	10	11	12	13	14	15	16
16	15/IV	1	св	196	40,1	72,6	0,55	0,98	51,8	1,40	3,04	—	Ж3 9/22	а	
17	17/IV	1	„	251	66,3	101	0,66	1,14	53,5	1,89	3,56	—	Ж3 9/33	„	
18	18/IV	1	„	289	86,6	123	0,70	1,12	55,0	2,24	4,10	—	Ж3 9/33	„	
19	19/IV	1	„	328	115	150	0,77	1,12	56,5	2,65	4,38	—	Л 9/37	„	
20	20/IV	1	„	174	35,2	61,7	0,57	1,05	50,2	1,23	2,92	—	Ж3 9/21	„	
21	21/IV	1	„	126	23,6	36,1	0,65	0,98	23,8	1,52	2,56	—	Ж3 5/19	„	
22	24/IV	1	„	80	14,0	27,8	0,50	0,72	17,5	1,59	2,22	—	Ж3 6/26	„	расход № 21 — река вошла в меженнее русло
23	25/IV	1	„	50	7,94	22,3	0,36	0,56	16,0	1,39	1,90	—	Ж3 5/23	„	
24	27/IV	1	„	40	6,70	20,4	0,33	0,52	15,5	1,32	1,76	—	Ж3 5/21	„	
25	25/V	3	тр	—23	0,64	2,87	0,22	0,38	7,8	0,37	0,62	—	Л 7/11	„	
26	24/VII	н. 130 *м*	„	—46	0,046	0,33	0,14	0,18	3,0	0,11	0,15	—	Л 4/4	„	
27	16/IX	н. 130 *м*	св	—46	0,076	0,32	0,24	0,29	4,2	0,08	0,11	—	ОХ 6/6	„	
28	25/XI	н. 130 *м*	заб	—35	0,42	1,11	0,38	0,44	8,4	0,13	0,22	—	ОХ 8/8	„	
29	9/XII	н. 130 *м*	лдст	—20	0,51	3,04/2,20	0,23	0,31	13,4	0,23	0,40	—	ГГИ 5/5	„	

Расходы №№ 5—7 измерены под льдом и сверх льда. Расходы №№ 8—11 — площади преуменьшены за счет недоучета льда на дне в приплесках. Расхождения в уровнях при расходах с годовой таблицей уровней вследствие суточного хода уровня.

26. р. Боровка — х. Паника

1	9/I	1	лдст	104	3,65	25,0/12,7	0,29	0,39	35,3	0,71	0,89	—	Ж3 6/6	а	
2	18/I	1	„	130	8,50	34,4/23,0	0,37	0,54	38,0	0,90	1,40	—	Ж3 7/17	„	
3	13/II	1	„	105	3,61	23,3/14,6	0,25	0,34	35,4	0,66	1,11	—	Ж3 7/13	„	
4	18/III	1	„	104	2,79	21,6/10,7	0,26	0,36	33,5	0,64	0,90	—	Ж3 7/9	„	
5	6/IV	1	„	103	3,64	24,4/13,4	0,27	0,45	39,5	0,62	0,96	—	ОХ 7/12	„	
6	25/V	1	св	52	4,49	13,4	0,34	0,60	32,0	0,42	0,80	—	Л 8/11	„	
7	25/VI	1	„	38	2,46	9,37	0,26	0,41	30,4	0,31	0,74	—	Л 7/13	„	
8	19/VII	1	„	34	1,90	8,13	0,23	0,44	24,3	0,33	0,65	—	Л 7/12	„	мертв. пр. 1,48 $м^2$
9	28/VIII	1	„	36	2,12	8,82	0,24	0,57	27,8	0,32	0,68	—	Л 7/13	„	„ „ 1,94 $м^2$
10	16/IX	1	„	35	2,24	8,14	0,28	0,59	27,0	0,30	0,72	—	Л 7/13	„	„ „ 1,76 $м^2$
11	28/X	1	„	40	2,79	9,60	0,29	0,66	29,0	0,33	0,71	—	Л 7/11	„	„ „ 2,60 $м^2$
12а	18/XI	н. 130 *м*	„	51	3,01	7,73	0,39	0,62	9,0	0,86	1,26	—	Л 5/13	„	у водпоста забереги
12б	18/XI	н. 130 *м*	„	51	0,60	1,44	0,42	0,50	5,0	0,29	0,36	—	Л 5/5	„	а — рукав пр. б.
12	18/XI			51	3,60										б — рукав л. б.
13	15/XII	1	лдст	54	2,42	13,6/8,55	0,28	0,51	31,0	0,44	0,88	—	Л 8/13	„	мертв. пр. 1,20 $м^2$

27. р. Колтубанка — рзд. Лес

1	7/I	4	лдст	129	0,19	1,14/0,78	0,24	0,30	2,3	0,50	0,64	—	ОХ 4/9	а	шуга 0,30 $м^2$
2	26/II	4	„	105	0,17	0,50/0,47	0,36	0,51	2,1	0,24	0,28	—	ОХ 5/10	„	
3	24/III	4	„	106	0,21	0,57	0,37	0,51	2,2	0,26	0,30	—	ОХ 5/5	„	расходы № 3, 4 измерены в полынье
4	30/III	4	„	102	0,21	0,51	0,41	0,55	2,1	0,24	0,27	—	ОХ 5/5	„	
5	5/IV	4	св	101	0,22	0,51	0,43	0,54	2,1	0,24	0,28	—	ОХ 5/5	„	
6	9/IV	4	„	112	0,35	0,79	0,44	0,80	2,2	0,36	0,44	—	Ж3 5/13	„	
7	10/IV	4	„	116	0,49	0,90	0,54	0,88	2,2	0,41	0,47	—	Ж3 5/10	„	
8	11/IV	4	„	119	0,68	1,04	0,65	0,95	2,2	0,47	0,54	—	Ж3 5/12	„	
9	12/IV	4	„	132	0,96	1,38	0,70	1,00	2,4	0,58	0,66	—	Ж3 5/13	„	
10	12/IV	4	„	144	1,30	1,54	0,84	1,20	2,6	0,59	0,70	—	Ж3 5/15	„	
11	12/IV	4	„	155	1,55	1,72	0,90	1,14	2,7	0,64	0,78	—	Ж3 5/5	„	
12	12/IV	4	„	168	2,22	2,22	1,00	1,25	3,2	0,69	0,92	—	Ж3 5/5	„	
13	12/IV	4	„	184	2,85	2,77	1,03	1,28	3,6	0,77	1,10	—	Ж3 6/6	„	
14	12/IV	3	„	194	3,69	6,84	0,54	0,86	9,6	0,71	1,22	—	Ж3 6/6	„	мертв. пр. 1,38 $м^2$
15	12/IV	3	„	202	4,58	7,72	0,59	1,03	9,7	0,80	1,28	—	Ж3 7/7	„	„ „ 0,91 $м^2$
16	13/IV	3	„	218	6,96	9,24	0,75	0,97	10,5	0,88	1,50	—	Ж3 5/5	а 0,90	
17	13/IV	3	„	208	5,65	8,15	0,69	0,94	10,1	0,81	1,40	—	Ж3 7/7	а	
18	13/IV	3	„	212	5,97	7,72	0,77	1,10	10,2	0,76	1,43	—	Ж3 7/13	„	
19	14/IV	4	заб	175	2,02	3,53	0,57	0,77	3,3	1,07	1,52	—	Ж3 6/16	„	
20	14/IV	3	св	194	3,90	5,56	0,70	0,88	9,5	0,58	1,20	—	Ж3 7/13	„	расход № 20 — у водпоста забереги
21	15/IV	4	заб	160	1,37	2,71	0,51	0,68	2,8	0,97	1,30	—	Ж3 5/11	„	
22	17/IV	3	св	207	5,58	7,33	0,76	0,92	9,9	0,74	1,36	—	Ж3 6/12	„	
23	18/IV	3	„	231	10,6	12,6	0,84	1,01	10,5	1,20	1,70	—	Ж3 8/8	„	
24	18/IV	3	„	228	9,75	12,4	0,79	0,98	10,5	1,18	1,65	—	Ж3 7/17	„	
25	18/IV	3	„	208	5,83	9,30	0,63	0,82	10,0	0,93	1,40	—	Ж3 7/17	„	
26	20/IV	4	„	170	2,25	3,24	0,69	0,92	3,5	0,93	1,40	—	Ж3 6/24	„	
27	21/IV	3	„	188	3,76	5,82	0,65	0,87	9,4	0,62	1,10	—	Ж3 7/15	„	
28	21/IV	4	„	181	2,95	3,64	0,81	1,26	4,0	0,91	1,50	—	Ж3 6/26	„	
29	22/IV	4	„	160	1,65	2,74	0,60	0,88	3,0	0,91	1,30	—	Ж3 5/23	„	
30	22/IV	4	„	154	1,59	2,50	0,64	0,85	2,9	0,86	1,15	—	Ж3 5/19	„	
31	26/V	4	„	111	0,29	0,62	0,47	0,61	2,3	0,27	0,28	—	Ж3 5/5	„	
32	23/VI	4	„	104	0,10	0,32	0,31	0,44	2,4	0,13	0,16	—	ОХ 5/5	„	
33	24/VII	4	„	104	0,065	0,23	0,28	0,40	2,4	0,10	0,12	—	ОХ 5/5	„	
34	29/VIII	4	„	105	0,073	0,28	0,26	0,42	2,4	0,12	0,17	—	ОХ 5/12	„	
35	17/IX	4	„	107	0,089	0,32	0,28	0,42	2,4	0,13	0,15	—	ОХ 5/5	„	
36	9/X	в. 65 *м*	„	100	0,005	0,04	0,12	0,18	0,7	0,06	0,07	—	ОХ 4/4	„	
37	9/X	4	„	110	0,20	0,46	0,43	0,58	2,4	0,19	0,24	—	ОХ 5/5	„	
38	3/XI	4	„	124	0,45	0,83	0,54	0,84	2,3	0,36	0,46	—	ОХ 5/8	„	
39	17/XII	4	заб	153	0,31	1,41	0,22	0,33	2,8	0,50	0,62	—	Л 5/8	„	

Расход № 16 — коэфициент *К* принят условно.

29. р. Большой Кинель — с. Азаматово

1	17/I	1	лдст	350	0,90	22,1/5,02	0,18	0,46	30,5	0,72	0,92	—	Ж3 4/8	а	мертв. пр. 1,88 $м^2$
2	23/II	1	„	271	0,74	5,74/3,48	0,21	0,30	17,3	0,33	0,82	—	Ж3 5/15	„	шуга 6,81 $м^2$
3	14/III	1	„	281	0,70	7,94/2,67	0,26	0,39	23,4	0,34	0,93	—	Ж3 4/12	„	
4	15/V	1	св	249	2,49	3,22	0,77	1,31	7,8	0,41	0,70	—	Ж3 6/13	„	
5	1/VIII	1	„	229	0,57	1,84	0,31	0,64	7,5	0,25	0,45	—	Ж3 6/6	„	
6	24/IX	1	„	223	0,62	1,92	0,32	0,58	7,3	0,26	0,48	—	Ж3 6/6	„	мертв. пр. 0,30 $м^2$
7	30/XI	1	заб	240	1,07	4,19/4,08	0,26	0,67	9,0	0,47	0,77	—	Ж3 6/16	„	„ „ 1,06 $м^2$
8	26/XII	1	лдст	258	0,71	5,37/2,41	0,29	0,48	11,0	0,49	0,88	—	Ж3 4/4	„	„ „ 0,25 $м^2$

№ расхода	Дата измерения	№ створа	Состояние реки на участке гидроствора	Уровень воды (*см*) над нулем графика. Основной водпост / гидроствор	Расход воды ($м^3/сек$)	Площадь водного сечения ($м^2$)	Скорость течения (*м/сек*) средняя	Скорость течения (*м/сек*) наибольшая	Ширина реки (*м*)	Глубина (*м*) средняя	Глубина (*м*) наибольшая	Уклон водной поверхности (‰)	Способ измерения расхода	Метод вычисления расхода	Примечание
1	2	3	4	5	6	7	8	9	10	11	12	13	14	15	16
31. р. Большой Кинель — г. Бугуруслан															
1	19/I	1	лдст	161	14,1	107/85,9	0,16	0,19	56,5	1,89	2,55	—	Л 6/24	а	а — главное русло
2	19/II	3	„	233	7,54	25,6/20,4	0,37	0,47	14,5	1,76	2,55	—	Л 7/30	„	б — протока „Прорва“
3а	16/IV	4	„	460	174	386/349	0,50	0,73	105	3,68	6,9	—	Ж3 9/39	„	опоры моста 37,0 $м^2$
4б	17/IV	4	лдх	460	132	373/343	0,38	0,57	77,2	4,83	7,2	—	Ж3 8/34	„	„ „ 30,0 $м^2$
5а	18/IV	4	св	488	488	461/418	1,17	1,47	106	4,35	7,0	—	Ж3 9/45	„	„ „ 43,1 $м^2$
5б	18/IV	4	„	489	292	405/368	0,79	1,03	78,1	5,2	7,3	—	Ж3 8/33	„	„ „ 37,0 $м^2$
5	18/IV			488	780							—			
6б	19/IV	4	„	486	304	417/379	0,80	1,04	78,3	5,3	7,4	—	Ж3 8/34	„	„ „ 37,7 $м^2$
7а	21/IV	4	„	476	379	463/407	0,93	1,25	106	4,37	7,0	—	Ж3 10/42	„	„ „ 55,7 $м^2$
8б	23/IV	4	„	470	193	401/365	0,53	0,69	77,5	5,2	7,3	—	Ж3 8/32	„	„ „ 35,9 $м^2$
9а	24/IV	4	„	454	257	428/376	0,68	0,97	104	4,12	6,8	—	Ж3 9/41	„	„ „ 51,7 $м^2$
9б	24/IV	4	„	446	85,3	386/351	0,24	0,34	76,0	5,1	7,1	—	Ж3 6/27	„	„ „ 34,7 $м^2$
9	24/IV			452	342							—			
10	26/IV	4	„	375	142	352/313	0,45	0,76	99,3	3,54	5,9	—	Ж3 7/31	„	„ „ 39,2 $м^2$
11	27/IV	4	„	339	111	316/281	0,40	0,66	98,4	3,21	5,6	—	Ж3 8/31	„	„ „ 35,0 $м^2$
12	28/IV	1	„	350	115	255	0,45	0,64	73,0	3,49	4,73	—	Ж3 8/36	„	
13а	29/IV	1	„	394	140	290	0,48	0,62	76,7	3,78	5,2	—	Ж3 8/37	„	
14а	30/IV	1	„	416	172	308	0,56	0,77	80,5	3,83	5,4	—	Ж3 8/40	„	
15а	1/V	1	„	421	175	315	0,56	0,82	81,4	3,87	5,5	—	Ж3 8/38	„	
16а	2/V	1	„	430	167	320	0,52	0,90	82,4	3,88	5,6	—	Ж3 8/40	„	расход № 16а занижен
17б	3/V	4	„	420	28,8	366/333	0,09	0,10	74,5	4,91	6,8	—	Ж3 6/16	„	опоры моста 33,0 $м^2$
18	4/V	1	„	359	110	264	0,42	0,63	76,1	3,47	5,0	—	Ж3 8/38	„	
19	4/V	1	„	336	99,8	246	0,40	0,59	73,4	3,35	4,66	—	Ж3 8/20	„	
20	5/V	1	„	307	85,8	224	0,38	0,53	72,3	3,10	4,37	—	Ж3 7/29	„	
21	13/V	1	„	145	26,8	115	0,23	0,32	57,3	2,01	2,60	—	Ж3 7/31	„	
22	14/V	1	„	142	26,2	111	0,24	0,32	57,2	1,94	2,60	—	Ж3 7/31	„	
23	16/V	1	„	132	24,1	106	0,23	0,31	56,0	1,89	2,48	—	Ж3 7/30	„	
24	19/V	1	„	124	21,8	102	0,21	0,30	55,0	1,85	2,42	—	Ж3 7/29	„	
25	4/VI	н. 1,6 *км*	„	108	13,2	32,6	0,40	0,51	27,0	1,21	2,75	—	Ж3 6/21	„	
26	30/VII	3	„	243	7,62	27,1	0,28	0,38	15,2	1,78	2,50	—	Ж3 7/32	„	
27	15/VIII	3	„	222	6,65	24,7	0,27	0,40	15,2	1,62	2,50	—	Ж3 8/25	„	
28	26/IX	3	„	226	8,00	25,0	0,32	0,48	15,0	1,67	2,50	—	Ж3 7/31	„	
29	19/X	3	„	242	7,65	27,7	0,28	0,44	15,2	1,82	2,70	—	Ж3 7/30	„	
30	25/XI	3	„	255	10,2	29,1	0,35	0,48	15,2	1,91	2,80	—	Ж3 7/7	„	у водпоста ледостав
31	28/XII	3	лдст	263	4,63	31,0/27,6	0,17	0,22	15,3	2,03	2,90	—	Ж3 6/6	„	

Расход № 3а измерен в искусственной полынье. Расходы №№ 7, 13—16 — не учтены расходы протоки. Расходы №№ 2, 25—31 измерены при подпоре от нижерасположенной плотины.

32. р. Большой Кинель — р. п. Тимашево

1	24/I	4	лдст	220	27,0	76,6/62,8	0,43	0,97	42,8	1,79	2,78	—	Л 7/33	а	
2	14/II	4	„	184	13,5	60,5/45,3	0,30	0,41	38,6	1,57	2,48	—	Л 7/29	„	
3	19/III	4	„	172	12,7	53,6/42,2	0,30	0,43	38,2	1,40	2,40	—	Л 7/29	„	
4	17/V	4	св	324	77,8	141	0,55	1,04	44,3	3,18	3,95	—	Л 6/30	„	
5	5/VI	4	„	212	30,5	95,0	0,32	0,75	40,0	2,38	2,70	—	Л 6/26	„	мертв. пр. 12,8 $м^2$
6	28/VII	4	„	155	16,2	67,2	0,24	0,61	39,0	1,72	2,15	—	Л 6/24	„	„ „ 11,0 $м^2$
7	13/VIII	4	„	155	16,9	68,5	0,25	0,55	38,6	1,77	2,28	—	Л 6/22	„	„ „ 10,4 $м^2$
8	27/IX	4	„	152	14,8	67,0	0,22	0,51	38,6	1,74	2,40	—	Л 6/22	„	
9	22/X	4	„	158	17,3	69,0	0,25	0,53	39,5	1,75	2,45	—	Л 6/22	„	„ „ 10,4 $м^2$
10	24/XI	4	„	143	14,6	63,5	0,23	0,48	38,0	1,67	2,35	—	Л 6/26	„	„ „ 9,75 $м^2$
11	22/XII	4	лдст	180	8,45	77,8/22,9	0,37	0,57	39,5	1,97	2,76	—	Л 5/21	„	„ „ 3,04 $м^2$; шуга 40,0 $м^2$

34. р. Сарбай — с. Сарбай

1	20/I	4	лдст	7	0,31	6,61/4,79	0,06	0,08	6,8	0,97	1,84	—	П 4/14	а	
2	28/II	4	„	—39	0,31	4,00/3,23	0,10	0,21	5,2	0,77	1,30	—	П 3/5	„	
3	26/III	4	„	—37	0,25	3,18/1,92	0,13	0,21	4,9	0,65	1,17	—	Ж3 3/7	„	
4	6/IV	4	„	—12	0,38	4,16/2,53	0,15	0,31	5,2	0,80	1,34	—	Ж3 3/7	„	
5	9/IV	4	св	14	0,64	5,56	0,12	0,34	5,9	0,94	1,74	—	Ж3 3/7	„	расходы № 5, 6 — у водпоста вода поверх льда, лед на дне
6	10/IV	2	„	66	2,56	12,0	0,21	0,66	8,6	1,40	2,65	—	Ж3 3/5	„	
7	11/IV	2	рлдх	116	7,73	18,1	0,43	0,92	11,9	1,52	3,25	—	Ж3 4/6	„	
8	11/IV	2	„	159	10,7	26,9	0,40	0,89	23,0	1,17	3,70	—	Ж3 4/4	„	„ „ „
9	11/IV	2	„	184	15,2	33,5	0,45	1,00	32,0	1,05	3,89	—	Ж3 5/6	„	„ „ „
10	11/IV	2	„	209	22,0	44,0	0,50	0,93	33,5	1,31	4,25	—	Ж3 6/12	„	„ „ „
11	12/IV	2	„	268	30,6	62,2	0,49	0,86	39,0	1,59	4,90	—	Ж3 7/15	„	„ „ „
12	12/IV	2	„	296	41,6	75,4	0,55	0,80	43,5	1,73	5,2	—	Ж3 9/9	а 0,88	„ „ „
13	12/IV	2	„	335	42,2	90,7	0,46	0,75	48,9	1,85	5,5	—	Ж3 9/11	а	„ „ „
14	13/IV	2	„	366	51,7	112	0,46	0,74	55,0	2,04	5,8	—	Ж3 10/16	„	„ „ „
15	13/IV	2	„	372	55,4	116	0,48	0,80	55,5	2,09	5,8	—	Ж3 10/18	„	„ „ „
16	14/IV	2	„	294	37,0	74,7	0,50	0,83	44,0	1,70	4,85	—	Ж3 9/15	„	„ „ „
17	15/IV	2	„	244	30,7	58,2	0,53	0,92	36,9	1,58	4,65	—	Ж3 7/13	„	
18	16/IV	2	„	346	72,7	105	0,69	1,21	49,0	2,14	5,8	—	Ж3 10/20	„	
19	17/IV	2	св	352	78,8	105	0,75	1,17	52,7	1,99	5,5	—	Ж3 10/20	„	
20	17/IV	2	„	323	65,5	90,9	0,72	1,14	47,5	1,91	5,3	—	Ж3 10/22	„	
21	17/IV	2	„	414	124	140	0,89	1,37	76,0	1,84	6,4	—	Ж3 11/17	„	
22	18/IV	2	„	286	49,4	75,7	0,65	1,17	42,0	1,80	5,8	—	Ж3 9/20	„	
23	19/IV	2	„	226	37,9	51,7	0,73	1,23	35,2	1,47	4,70	—	Ж3 7/18	„	
24	20/IV	2	„	182	28,0	37,9	0,74	1,19	26,0	1,46	4,09	—	Ж3 5/13	„	
25	21/IV	2	„	255	44,1	62,8	0,70	1,03	38,2	1,64	4,70	—	Ж3 9/14	„	
26	22/IV	2	„	115	11,6	22,5	0,52	0,93	13,8	1,63	3,35	—	Ж3 4/7	„	

№ расхода	Дата измерения	№ створа	Состояние реки на участке гидроствора	Уровень воды (*см*) над нулем графика. Основной водпост / гидроствор	Расход воды ($м^3/сек$)	Площадь водного сечения ($м^2$)	Скорость течения (*м/сек*) средняя	Скорость течения (*м/сек*) наибольшая	Ширина реки (*м*)	Глубина (*м*) средняя	Глубина (*м*) наибольшая	Уклон водной поверхности (‰)	Способ измерения расхода	Метод вычисления расхода	Примечание
1	2	3	4	5	6	7	8	9	10	11	12	13	14	15	16
27	24/IV	2	св	69	7,28	16,0	0,46	0,69	11,4	1,40	2,75	—	Ж3 3/5	а	
28	6/V	4	„	25	*2,00*	6,32	*0,32*	*0,69*	8,8	0,72	1,65	—	Ж3 5/11	„	
29	28/V	4	тр	—33	0,40	2,98	0,13	0,22	4,4	0,68	1,28	—	Ж3 3/5	„	
30	15/VI	4	„	—51	0,10	2,35	0,04	0,08	3,8	0,62	1,10	—	Ж3 4/6	„	
31	22/VII	4	„	—51	0,14	2,16	0,06	0,12	3,8	0,57	1,04	—	П 3/9	„	
32	24/VIII	4	„	—57	0,10	2,00	0,05	0,08	3,6	0,56	1,02	—	П 3/5	„	
33	17/IX	4	св	—53	0,17	2,25	0,08	0,10	3,8	0,59	1,04	—	П 4/7	„	
34	22/X	4	„	—27	0,56	3,20	0,18	0,33	4,9	0,65	1,22	—	П 4/8	„	
35	1/XII	4	заб	—42	0,20	2,87	0,07	0,20	4,5	0,64	1,20	—	П 4/8	„	у водпоста ледостав

Расход № 12 — коэфициент K определен по данным расхода № 11.

35. р. Чапаевка — с. Подъем-Михайловка

1	29/V	3	тр	114	0,40	2,60	0,15	0,25	9,0	0,29	0,45	—	Ж4 3/3	а	
2	28/VI	3	„	103	0,091	1,22	0,07	0,10	7,5	0,16	0,28	—	Ж4 3/3	„	
3	15/VII	3	„	104	0,14	1,31	0,11	0,15	7,8	0,17	0,28	—	Л 3/3	„	
4	24/VIII	3	„	107	0,17	1,52	0,11	0,15	8,4	0,18	0,30	—	Л 3/3	„	
5	13/IX	3	„	112	0,23	2,36	0,10	0,14	13,0	0,18	0,35	—	Л 3/3	„	
6	29/XI	3	лдст	119	0,44	3,43/3,23	0,14	0,18	13,5	0,25	0,44	—	Л 3/3	„	
7	24/XII	3	„	127	0,10	4,46/1,39	0,07	0,15	13,5	0,33	0,55	—	Л 2/2	„	

37. р. Сызрань — с. Репьевка

1	31/I	2	лдст	118	5,48	38,2/17,8	0,31	0,68	68,7	0,56	1,70	—	Л 9/13	а	
2	29/II	2	„	123	6,94	43,5/18,9	0,37	0,91	68,9	0,63	1,93	—	Л 6/11	„	
3	23/III	2	„	129	5,32	54,1/18,8	0,28	0,59	80,8	0,67	2,00	—	Л 7/15	„	
4	7/IV	2	„	194	24,6	115/95,1	0,26	0,54	108	1,06	2,72	—	Л 6/12	„	
5а	10/IV	в. 70 *м*	лдх	316	586	313	1,87	2,82	192	1,63	5,0	—	ппл 15	а 0,85	а — главное русло
5б	10/IV	в. 70 *м*	„	314	248	291	0,85	1,33	331	0,88	1,55	—	ппл 14	а 0,85	б — протока
5	10/IV			315	834										
6а	11/IV	в. 70 *м*	рлдх	287	399	261	1,53	2,12	162	1,61	4,75	—	ппл 20	а 0,85	
6б	11/IV	в. 70 *м*	„	296	91,3	232	0,39	0,64	323	0,72	1,56	—	Л 7/12	а	
6	11/IV			289	490										
7а	12/IV	в. 70 *м*	„	256	258	214	1,21	1,69	129	1,66	4,44	—	Ж3 8/8	а 0,85	
7в	12/IV	в. 138 *м*	„	256	8,85	6,63	1,33	1,65	6,3	1,05	1,54	—	Ж3 3/6	а	в, г — протоки поймы л. б.
7г	12/IV	в. 80 *м*	„	256	30,8	39,0	0,79	1,01	61,8	0,63	1,06	—	Ж3 5/7	„	
7	12/IV			256	298										
8а	13/IV	в. 70 *м*	св	265	433	233	1,86	2,43	132	1,77	4,64	—	Л 9/16	„	
8в	13/IV	в. 138 *м*	„	265	9,96	7,54	1,32	1,92	6,5	1,16	1,67	—	Л 3/5	„	
8г	13/IV	в. 80 *м*	„	265	63,1	44,4	1,42	1,90	62,1	0,71	1,17	—	Л 5/6	„	
8	13/IV			265	506										
9	14/IV	в. 70 *м*	„	168	219	148	1,48	1,97	110	1,35	4,19	—	Л 8/16	„	
10	15/IV	в. 70 *м*	„	156	192	122	1,57	2,13	96,2	1,27	3,99	—	Ж3 7/13	„	
11	15/IV	в. 70 *м*	„	132	143	105	1,36	1,88	93,9	1,12	3,54	—	Л 7/13	„	
12	15/IV	в. 70 *м*	„	136	140	103	1,36	1,65	93,6	1,10	3,49	—	Ж3 7/16	„	
13	16/IV	в. 70 *м*	„	132	143	101	1,42	1,89	93,2	1,08	3,54	—	Л 7/14	„	
14	16/IV	в. 70 *м*	„	184	220	129	1,71	2,03	108	1,19	3,80	—	Л 7/13	„	
15	17/IV	в. 70 *м*	„	154	168	109	1,54	2,06	99,9	1,09	4,02	—	Ж3 7/14	„	
16	18/IV	в. 70 *м*	„	142	93,4	68,6	1,36	1,88	78,6	0,87	3,12	—	Л 6/13	„	
17	19/IV	в. 70 *м*	„	94	51,0	54,4	0,94	1,39	70,1	0,78	2,62	—	Ж3 5/12	„	
18	19/IV	в. 70 *м*	„	84	43,4	44,5	0,98	1,58	67,7	0,66	2,54	—	Л 5/7	„	
19	20/IV	в. 70 *м*	„	75	37,9	41,3	0,92	1,24	63,8	0,65	2,16	—	Ж 5/11	„	
20	22/IV	в. 70 *м*	„	69	30,1	26,0	1,16	1,52	61,0	0,43	2,36	—	Л 5/8	„	
21	30/V	в. 51 *м*	„	49	8,59	15,0	0,57	0,78	22,4	0,67	1,14	—	Л 5/15	„	
22	26/VI	в. 54 *м*	„	46	6,41	12,5	0,51	0,72	20,4	0,61	1,00	—	Л 6/18	„	
23а	21/VII	в. 54 *м*	„	54	5,84	11,2	0,52	0,83	31,4	0,36	0,92	—	Л 5/9	„	
$23б_1$	21/VII	в. 54 *м*	„	54	1,94	6,25	0,31	0,63	10,2	0,61	1,18	—	Л 3/9	„	$б_1$, $в_1$ — рукава главного русла, образованные островом
$23в_1$	21/VII	в. 54 *м*	„	54	0,52	1,63	0,32	0,77	5,7	0,29	0,50	—	Л 2/4	„	
23	21/VII			54	8,30										
24а	29/VIII	в. 54 *м*	„	68	9,87	21,6	0,46	0,63	44,1	0,49	1,30	—	Л 9/23	„	
$24в_1$	29/VIII	в. 54 *м*	„	68	0,59	2,12	0,28	0,42	5,7	0,37	0,62	—	Л 1/1	„	
24	29/VIII			68	10,5										
25а	25/IX	в. 54 *м*	„	69	8,16	22,3	0,37	0,66	44,1	0,51	1,40	—	Л 8/20	„	
$25в_1$	25/IX	в. 54 *м*	„	69	0,65	2,18	0,30	0,51	5,8	0,38	0,56	—	Л 1/3	„	
25	25/IX			69	8,81										
26а	26/X	в. 54 *м*	„	73	9,52	23,7	0,40	0,69	44,1	0,54	1,32	—	Л 8/18	„	
$26в_1$	26/X	в. 54 *м*	„	73	0,89	2,75	0,32	0,55	5,8	0,47	0,76	—	Л 1/3	„	
26	26/X			73	10,4										
27	24/XI	в. 54 *м*	лдст	98	11,5	39,9/36,1	0,32	0,58	50,7	0,79	1,64	—	Л 9/25	„	
28	22/XII	в. 54 *м*	„	96	6,95	36,2/21,7	0,32	0,74	50,6	0,72	1,94	—	Л 7/18	„	

Расходы №№ 5а, 5б, 6а, 7а — коэфициент K принят условно.
Расходы № 6, 7 измерены при заторе льда ниже водпоста.

38. р. Крымза — г. Сызрань

1	30/I	в. 450 *м*	лдст	100	0,23	1,86/1,23	0,19	0,29	5,2	0,36	0,50	—	Ж3 5/5	а 0,90	
2	27/II	в. 450 *м*	„	113	0,25	2,22/1,41	0,18	0,30	5,7	0,39	0,54	—	Ж3 5/5	„ 0,90	
3	20/III	в. 450 *м*	„	108	0,16	1,74/0,84	0,19	0,28	5,0	0,35	0,50	—	Л 4/4	„ 0,90	
4	10/IV	„	рлдх	138	18,2	12,1	1,50	2,23	19,5	0,62	0,96	—	Л 7/8	а	
5	10/IV	„	„	193	55,0	25,9	2,12	2,94	31,0	0,84	1,50	—	ппл 10	а 0,84	
6	11/IV	„	„	144	23,6	14,1	1,67	2,47	21,4	0,66	1,06	—	Л 4/7	а	
7	11/IV	„	„	177	41,2	21,5	1,92	2,65	24,8	0,87	1,34	—	Л 5/9	„	
8	11/IV	„	лдх	222	78,0	36,0	2,17	3,12	36,8	0,98	1,80	—	ппл 15	а 0,84	
9	11/IV	„	рлдх	231	82,3	38,0	2,17	2,86	37,4	1,02	1,89	—	Л 8/9	„ 0,87	

№ расхода	Дата измерения	№ створа	Состояние реки на участке гидроствора	Уровень воды (*см*) над нулем графика. Основной водпост / гидроствор	Расход воды ($м^3/сек$)	Площадь водного сечения ($м^2$)	Скорость течения (*м/сек*) средняя	Скорость течения (*м/сек*) наибольшая	Ширина реки (*м*)	Глубина (*м*) средняя	Глубина (*м*) наибольшая	Уклон водной поверхности (‰)	Способ измерения расхода	Метод вычисления расхода	Примечание
1	2	3	4	5	6	7	8	9	10	11	12	13	14	15	16
10	12/IV	1	рлдх	165	32,0	17,7	1,81	2,57	23,8	0,74	1,23	—	Л 7/13	а	
11	12/IV	1	„	258	106	49,0	2,16	2,88	39,0	1,26	2,17	—	Л 8/8	а 0,87	
12	12/IV	1	„	270	118	53,2	2,22	3,06	39,4	1,35	2,29	—	ппл д 7	„ 0,84	
13	13/IV	1	св	142	22,8	13,3	1,71	3,02	21,5	0,62	1,04	—	Л 4/7	а	
14	13/IV	1	„	156	30,4	15,4	1,97	2,57	23,0	0,67	1,15	—	Л 5/8	„	
15	13/IV	1	„	179	43,1	22,2	1,94	2,90	26,6	0,83	1,57	—	Л 6/9	„	
16	15/IV	1	„	100	5,07	5,64	0,90	1,66	16,3	0,35	0,61	—	Л 7/13	„	
17	15/IV	1	„	116	*9,00*	8,13	*1,11*	1,73	17,5	0,46	0,78	—	Л 7/11	„	
18	17/IV	1	„	125	13,7	9,76	1,40	2,18	18,0	0,54	0,87	—	Л 7/13	„	
19	20/IV	1	„	95	3,69	4,58	0,81	1,22	14,8	0,31	0,56	—	Л 7/11	„	
20	20/IV	1	„	92	*2,57*	4,14	*0,62*	0,92	14,5	0,29	0,52	—	Л 5/9	„	
21	20/IV	1	„	88	2,00	3,62	0,55	0,79	13,4	0,27	0,50	—	Л 5/5	„	
22	29/V	1	„	66	0,29	0,99	0,29	0,52	6,2	0,16	0,24	—	Л 4/4	„	
23	24/VI	1	„	61	0,11	0,71	0,15	0,25	6,9	0,10	0,18	—	Л 3/3	„	
24	22/VII	1	„	64	0,19	0,79	0,24	0,30	7,4	0,11	0,21	—	Л 3/3	„	
25	26/VIII	1	„	61	0,11	0,75	0,15	0,21	6,8	0,11	0,18	—	Л 3/3	„	
26	24/IX	1	„	67	0,35	1,13	0,31	0,49	7,7	0,15	0,24	—	Л 4/4	„	
27	24/X	1	„	68	0,34	1,19	0,29	0,46	8,2	0,14	0,24	—	Л 4/4	„	
28	25/XI	1	„	70	0,45	1,31	0,34	0,57	8,4	0,16	0,26	—	Л 4/4	„	
29	23/XII	в. 450 *м*	лдст	87	0,033	1,06/0,41	0,08	0,14	4,1	0,26	0,30	—	Л 2/2	а 0,90	

Расходы №№ 1–3, 9, 11, 29 вычислены по скоростям, измеренным на глубинах 0,6 (№ 1—3, 29) и 0,2 (№ 9, 11).
Расходы №№ 1—3, 5, 8, 12, 29 — коэфициент K принят условно; расходы № 9, 11 — коэфициент K определен по данным расходов № 6, 8 за 1947 г. и № 10 за 1948 г.

39. р. Чагра — с. Новотулка

1	8/VII	1	тр	34	0,52	3,72	0,14	0,26	19,0	0,20	0,32	—	Л 3/3	а	
2	8/IX	1	„	33	0,61	3,76	0,16	0,29	18,9	0,20	0,32	—	Л 5/5	„	
3	15/IX	1	„	33	0,65	3,51	0,18	0,29	19,0	0,18	0,28	—	Л 5/5	„	
4	25/IX	1	„	32	0,66	3,58	0,18	0,29	19,0	0,19	0,28	—	Л 5/5	„	
5	16/X	1	„	32	0,84	3,61	0,23	0,37	18,4	0,20	0,27	—	Л 5/5	„	
6	29/X	1	„	32	0,78	3,62	0,22	0,38	18,6	0,19	0,27	—	Л 5/5	„	
7	28/XII	1	лдст	64	0,57	7,46/2,96	0,19	0,25	15,8	0,47	0,59	—	Л 5/5	„	

40. р. Малый Иргиз — с. Селезниха

1	2/II	2	лдст	130	0,35	10,8/5,67	0,06	0,16	18,5	0,58	0,75	—	Л 3/3	а 0,80	
2	5/IV	1	впл	199	7,11	34,6	0,20	0,27	42,0	0,82	1,61	—	ппл 14	„ 0,85	
3	6/IV	1	лдст	267	14,4	65,2	0,22	0,30	53,0	1,23	2,29	—	ппл 13	„ 0,85	расход № 3 измерен до ледохода в разводье
4	7/IV	1	рлдх	392	45,9	137	0,34	0,54	63,0	2,17	3,54	—	пплд 13	„ 0,85	
5	7/IV	1	лдх	438	74,0	167	0,44	0,68	65,5	2,55	4,00	—	Л 9/27	а	
6	8/IV	1	рлдх	530	126	216	0,58	0,94	66,8	3,23	4,65	—	Л 9/37	„	
7	9/IV	1	„	566	151	261	0,58	1,01	75,4	3,46	5,3	—	Л 9/41	„	
8	10/IV	1	„	588	190	273	0,70	1,18	77,0	3,54	5,4	—	Л 9/45	„	
9	11/IV	1	„	592	231	281	0,82	1,44	76,7	3,66	5,5	—	Л 9/41	„	
10	12/IV	1	„	653	263	331	0,79	1,25	82,4	4,02	6,2	—	Л 8/32	„	расход № 10 неполноценный
11	14/IV	1	св	602	238	303	0,78	1,31	68,7	4,41	5,7	—	Л 9/45	„	
12	14/IV	1	„	546	185	259	0,71	1,23	73,6	3,52	5,1	—	Л 9/27	„	
13	15/IV	1	„	396	93,8	147	0,64	0,92	63,7	2,31	3,50	—	Л 9/25	„	
14	15/IV	1	„	364	77,0	125	0,62	0,90	62,0	2,02	3,15	—	Л 8/24	„	
15	15/IV	1	„	330	59,3	111	0,53	0,87	60,8	1,83	2,90	—	Л 7/21	„	
16	16/IV	1	„	292	45,6	88,8	0,51	0,81	57,8	1,54	2,50	—	Л 7/19	„	
17	19/IV	1	„	262	35,5	72,5	0,49	0,74	52,3	1,39	2,30	—	Л 6/18	„	
18	20/IV	1	„	213	20,0	49,4	0,40	0,57	42,6	1,16	1,90	—	Л 7/17	„	
19	21/IV	1	„	180	11,6	37,1	0,31	0,41	40,1	0,93	1,60	—	Л 6/16	„	
20	25/IV	1	„	148	5,99	25,4	0,24	0,32	32,2	0,79	1,30	—	Л 5/11	„	
21	26/IV	1	„	135	4,96	22,8	0,22	0,27	30,0	0,76	1,20	—	Л 5/5	„	
22	29/V	2	тр	82	0,10	1,32	0,08	0,11	8,8	0,15	0,18	—	Л 4/4	„	

Расход № 1 вычислен по скоростям, измеренным на глубинах 0,4, коэфициент K принят условно.
Расходы № 2—4 — коэфициент K определен по данным расходов № 6, 8. Расходы № 4, 7 измерены при заторах льда ниже гидроствора.

42. р. Большой Иргиз — с. Клевенка

1	20/V	2	св	376	1,64	5,11	0,32	0,60	18,2	0,28	0,40	—	ЖЗ 6/6	а	
2	9/VI	2	„	368	1,26	5,14	0,24	0,38	16,9	0,30	0,48	—	ЖЗ 5/5	„	
3	23/VII	2	„	333	0,29	3,84	0,08	0,15	15,8	0,24	0,45	—	Л 3/3	„	мертв. пр. 1,54 $м^2$
4	23/VIII	вр.	„	336	*0,58*	*2,87*	*0,20*	0,39	16,0	0,18	0,25	—	Л 6/6	а 0,85	
5	18/IX	2	„	338	0,27	4,01	0,07	0,13	17,0	0,24	0,35	—	Л 4/4	„ 0,85	„ „ 1,00 $м^2$
6	30/X	вр.	„	360	*1,74*	*6,08*	*0,29*	0,40	18,5	0,33	0,47	—	Л 6/6	а	

Расходы № 4, 5 — коэфициент K принят условно. Расходы № 4, 6 измерены во временных гидростворах в 40—45 *м* выше гидроствора.

43. р. Большой Иргиз — г. Пугачев

1	10/IV	2	рлдх	1 204	660	1200/1120	0,59	0,94	130	9,2	16,1	—	Л 12/12	а 0,85	опоры моста 86,0 $м^2$
2а	12/IV	2	„	1 310	889	1270/1180	0,75	1,09	130	9,8	17,0	—	Л 12/12	„ 0,85	„ „ 94,7 $м^2$; а — главное русло
3б	13/IV	2	„	1 343	54,0	173/160	0,34	0,42	41,0	4,22	6,8	—	Л 4/12	а	опоры моста 13,4 $м^2$; б — протока л. б.
4а	14/IV	2	св	1 384	1 060	1360/1260	0,81	1,17	131	10,4	17,6	—	Л 12/12	а 0,85	опоры моста 101 $м^2$
5а	16/IV	2	„	1 397	1 130	1370/1270	0,89	1,26	131	10,5	17,8	—	Л 12/59	а	„ „ 100 $м^2$
6б	17/IV	2	„	1 381	110	222/206	0,53	0,68	43,5	5,1	8,0	—	Л 4/20	„	„ „ 15,6 $м^2$
7а	19/IV	2	„	1 298	744	1250/1160	0,64	0,83	130	9,6	16,8	—	Л 12/36	„	„ „ 93,0 $м^2$
8	20/IV	2	„	1 230	573	1160/1080	0,53	0,77	130	8,9	16,1	—	Л 12/23	„	„ „ 86,0 $м^2$
9	23/IV	2	„	944	267	820/763	0,35	0,42	109	7,5	13,2	—	Л 11/23	„	„ „ 57,6 $м^2$

№ расхода	Дата измерения	№ створа	Состояние реки на участке гидроствора	Уровень воды (*см*) над нулем графика. Основной водпост / гидроствор	Расход воды ($м^3/сек$)	Площадь водного сечения ($м^2$)	Скорость течения (*м/сек*) средняя	Скорость течения (*м/сек*) наибольшая	Ширина реки (*м*)	Глубина (*м*) средняя	Глубина (*м*) наибольшая	Уклон водной поверхности (‰)	Способ измерения расхода	Метод вычисления расхода	Примечание
1	2	3	4	5	6	7	8	9	10	11	12	13	14	15	16
10	24/IV	2	св	850	203	730/680	0,30	0,38	104	7,0	12,3	—	Л 9/17	а	опоры моста 49,2 $м^2$
11	26/IV	2	„	660	119	542/512	0,23	0,32	87,0	6,2	10,4	—	„ 8/22	„	„ „ 30 $м^2$
12	27/IV	2	„	550	66,5	457/438	0,15	0,21	79,0	5,8	9,4	—	„ 8/20	„	„ „ 19,2 $м^2$
13	28/IV	2	„	458	44,4	392/385	0,12	0,17	69,0	5,7	8,6	—	„ 7/17	„	„ „ 7,0 $м^2$

Расходы №№ 1, 2а, 4а — коэфициент *K* определен по данным расхода № 5а.

44. р. Большой Иргиз — с. Березово

1	13/VII	8	св	106	1,66	6,18	0,27	0,44	9,0	0,69	1,00	—	Л 5/11	а	
2	15/VIII	8	„	113	2,67	6,86	0,39	0,67	9,5	0,72	1,09	—	„ 5/11	„	
3	11/X	8	„	108	1,81	6,15	0,29	0,50	7,9	0,78	1,26	—	„ 5/13	„	

46. р. Камелик — с. Ново-Спасское

1	21/V	н. 120 *м*	св	238	2,03	8,55	0,24	0,29	16,3	0,52	1,10	—	ЖЗ 7/7	а	
2	8/VI	н. 120 *м*	тр	220	0,28	3,66	0,08	0,12	9,4	0,39	0,65	—	„ 4/4	„	
3	21/VII	в. 120 *м*	„	196	0,26	3,01	0,09	0,10	10,5	0,29	0,48	—	Л 3/3	„	

48. р. Чалыкла — р. п. Озинки

1	27/III	1	впл	280	7,24	11,0	0,66	0,98	17,4	0,63	1,23	—	ЖЗ 5/7	а	расходы № 1, 3 — при измерении редкий ледоход
2	29/III	1	„	257	3,78	7,25	0,52	0,68	14,9	0,49	1,00	—	„ 5/5	„	
3	30/III	1	„	256	3,26	7,20	0,45	0,58	14,8	0,49	1,02	—	„ 5/5	„	
4	31/III	1	„	236	2,22	4,35	0,51	0,67	12,5	0,35	0,82	—	„ 5/5	„	
5	5/IV	1	рлдх	284	7,59	12,2	0,62	0,98	18,1	0,67	1,20	—	„ 7/17	„	
6	5/IV	1	„	317	12,9	18,8	0,69	0,95	20,4	0,92	1,53	—	„ 7/11	„	
7	5/IV	1	лдх	358	21,2	27,2	0,78	1,08	20,4	1,33	1,94	—	„ 6/6	„	
8	5/IV	1	„	398	30,9	35,4	0,87	1,09	20,4	1,74	2,34	—	„ 7/7	„	
9	5/IV	1	„	419	36,0	39,7	0,91	1,03	20,4	1,95	2,55	—	„ 6/6	„	
10	6/IV	1	рлдх	347	20,4	25,0	0,82	1,19	20,4	1,23	1,83	—	Л 7/21	„	
11	6/IV	1	лдх	381	26,3	31,9	0,82	1,17	20,4	1,56	2,17	—	„ 3/3	„	
12	7/IV	1	рлдх	335	23,5	22,5	1,04	1,36	20,4	1,10	1,71	—	„ 6/18	„	
13	7/IV	1	лдх	381	37,6	31,9	1,18	1,47	20,4	1,56	2,17	—	„ 5/13	„	
14	8/IV	1	рлдх	448	66,3	45,6	1,45	1,79	20,4	2,24	2,84	—	„ 4/8	„	
15	10/IV	1	св	257	7,25	7,82	0,93	1,35	15,3	0,51	0,93	—	„ 5/7	„	расход № 15 измерен до ледохода
16	11/IV	1	„	295	16,0	14,3	1,12	1,55	20,4	0,70	1,31	—	„ 5/13	„	
17	14/IV	в. 3 *км*	„	203	0,66	1,45	0,46	0,76	9,5	0,15	0,30	—	„ 5/5	„	
18	13/V	в. 2 *км*	„	312	0,001	—	—	—	—	—	—	—	объемный	„	

Расходы №№ 1—4 — в гидростворе лед взорван. Расходы №№ 5—10 измерены при заторе льда ниже водпоста.
Расходы, измеренные 20, 25, 31/V, исчезающе малы.

49. р. Большой Караман — с. Советское

1	21/V	н. 300 *м*	св	247	0,15	0,66	0,23	0,31	3,9	0,17	0,24	—	Л 5/5	а	
2	14/VI	н. 300 *м*	„	241	0,080	0,74	0,11	0,15	4,5	0,16	0,24	—	„ 5/5	„	
3	19/VII	н. 300 *м*	„	239	0,10	0,53	0,19	0,27	3,7	0,14	0,24	—	„ 5/5	„	
4	19/VIII	н. 300 *м*	„	235	0,042	0,30	0,14	0,19	3,6	0,08	0,12	—	„ 3/3	„	
5	15/IX	н. 300 *м*	„	237	0,11	0,52	0,21	0,26	4,2	0,12	0,17	—	„ 5/5	„	
6	21/X	н. 300 *м*	„	238	0,13	0,61	0,21	0,33	5,0	0,12	0,21	—	„ 5/5	„	
7	16/XI	н. 300 *м*	заб	240	0,14	0,57	0,25	0,30	5,1	0,11	0,15	—	„ 6/6	„	
8	16/XII	н. 300 *м*	лдст	245	0,11	0,92/0,58	0,19	0,26	5,0	0,18	0,29	—	„ 5/5	„	

51. р. Терешка — с. Куриловка

1	4/I	1	лдст	64	10,5	29,1/23,8	0,44	0,60	37,0	0,79	1,08	—	Л 6/17	а	
2	29/I	1	„	71	7,94	30,0/21,7	0,37	0,52	37,0	0,81	1,10	—	„ 5/22	„	
3	27/II	1	„	67	6,59	28,2/18,6	0,35	0,46	35,3	0,80	1,08	—	„ 5/12	„	
4	28/III	1	„	63	7,34	26,6/21,0	0,35	0,49	36,2	0,73	1,05	—	„ 5/15	„	
5	8/IV	1	рлдх	150	55,0	65,9	0,83	1,20	45,5	1,45	2,23	—	ЖЗ 6/12	„	
6	9/IV	1	„	192	78,6	87,0	0,90	1,41	47,5	1,83	2,65	—	„ 5/18	„	
7	10/IV	1	„	198	99,6	90,0	1,11	1,43	49,0	1,84	2,71	—	ппл д 17	а 0,94	
8	11/IV	в. 76 *м*	„	262	139	204	0,68	1,00	147	1,39	2,99	—	„ 16	а 0,90	
9	12/IV	в. 76 *м*	„	285	215	236	0,91	1,20	150	1,57	3,22	—	ЖЗ 12/14	а	
10	13/IV	в. 76 *м*	св	340	254	313	0,81	1,37	154	2,03	3,85	—	„ 10/34	„	
11	14/IV	в. 76 *м*	„	447	467	444	1,05	1,56	168	2,64	4,66	—	„ 12/40	„	
12	15/IV	в. 76 *м*	„	480	524	514	1,02	1,52	179	2,87	5,0	—	„ 11/53	„	
13	16/IV	в. 76 *м*	„	452	446	440	1,01	1,47	166	2,65	4,72	—	„ 11/50	„	
14	17/IV	в. 76 *м*	„	392	328	366	0,90	1,48	155	2,36	4,18	—	„ 10/42	„	
15	21/IV	в. 76 *м*	„	324	244	256	0,95	1,46	152	1,68	3,45	—	„ 10/30	„	
16	23/IV	в. 76 *м*	„	173	99,2	106	0,94	1,42	99,0	1,07	2,75	—	„ 5/15	„	
17	24/IV	1	„	136	*78,3*	63,5	*1,23*	*1,53*	40,3	1,58	2,32	—	„ 6/22	„	
18	28/IV	1	„	106	*40,3*	48,0	*1,84*	1,29	39,0	1,23	1,76	—	„ 5/13	„	
19	28/V	1	„	39	14,4	23,3	0,62	0,74	32,5	0,72	1,15	—	Л 5/13	„	
20	25/VI	1	„	24	8,89	18,8	0,47	0,63	30,4	0,62	0,92	—	ЖЗ 5/9	„	
21	31/VII	1	„	28	10,4	19,2	0,54	0,68	30,9	0,62	0,92	—	„ 5/12	„	
22	31/VIII	1	„	23	9,32	17,2	0,54	0,66	29,3	0,59	0,82	—	„ 5/10	„	
23	30/IX	в. 200 *м*	„	25	9,75	20,9	0,47	0,71	31,0	0,67	1,37	—	Л 4/7	„	
24	21/X	1	„	23	8,43	17,2	0,49	0,60	30,0	0,57	0,83	—	„ 5/5	„	
25	30/XI	1	заб	10	2,36	13,9	0,17	0,21	29,6	0,47	0,75	—	ЖЗ 5/5	„	
26	22/XII	1	лдст	41	6,00	22,3/14,5	0,41	0,50	32,4	0,69	0,97	—	Л 5/10	„	

Расход № 7 — коэфициент *K* определен по данным расходов № 5, 6; расход № 8 — коэфициент *K* определен по данным расходов № 9—11.

№ расхода	Дата измерения	№ створа	Состояние реки на участке гидростворa	Уровень воды (*см*) над нулем графика. Основной водпост / гидроствор	Расход воды ($м^3/сек$)	Площадь водного сечения ($м^2$)	Скорость течения (*м/сек*) средняя	Скорость течения (*м/сек*) наибольшая	Ширина реки (*м*)	Глубина (*м*) средняя	Глубина (*м*) наибольшая	Уклон водной поверхности (‰)	Способ измерения расхода	Метод вычисления расхода	Примечание
1	2	3	4	5	6	7	8	9	10	11	12	13	14	15	16
52. р. Казанла — с. Куриловка															
1	1/I	1	св	118	0,69	2,98	0,23	0,47	4,5	0,66	0,80	—	Л 4/7	а	
2	30/I	1	заб	116	0,63	1,70	0,37	0,58	4,5	0,38	0,50	—	„ 4/10	„	
3	28/II	1	лдст	138	0,67	3,79/3,75	0,18	0,30	4,6	0,82	1,00	—	„ 4/10	„	
4	31/III	1	св	102	0,15	0,93	0,16	0,25	4,5	0,21	0,32	—	„ 4/4	„	
5	1/IV	1	„	111	0,46	1,16	0,40	0,55	4,5	0,26	0,34	—	„ 5/5	„	
6	7/IV	1	„	122	0,77	1,74	0,44	0,57	4,6	0,38	0,49	—	„ 4/4	„	
7	10/IV	н. 3,5 *км*	рлдх	323	24,2	35,3/31,9	0,76	0,98	18,5	1,91	3,11	—	ЖЗ 4/17	„	опоры моста 0,96 $м^2$; ледна дне
8	11/IV	н. 3,5 *км*	„	333	26,6	35,2/34,2	0,78	1,06	18,2	1,93	2,92	—	„ 5/25	„	„ „ 0,97 $м^2$
9	11/IV	н. 3,5 *км*	„	348	39,9	38,7/37,6	1,06	1,33	18,5	2,09	3,10	—	„ 7/7	а 0,98	„ „ 1,11 $м^2$
10	12/IV	н. 3,5 *км*	св	248	14,7	26,1/25,6	0,57	0,80	16,4	1,59	2,35	—	„ 7/22	а	„ „ 0,50 $м^2$
11	12/IV	н. 3,5 *км*	рлдх	305	26,1	31,9/31,1	0,84	1,01	17,6	1,81	2,74	—	„ 7/7	а 0,97	„ „ 0,82 $м^2$
12	12/IV	н. 3,5 *км*	св	380	50,0	37,6/36,6	1,37	1,83	18,5	2,03	3,06	—	„ 6/6	а 0,97	„ „ 1,07 $м^2$
13	12/IV	н. 3,5 *км*	„	393	54,0	38,7/37,6	1,44	1,90	18,6	2,08	3,06	—	„ 7/7	а 0,85	опоры моста 1,07 $м^2$
14	13/IV	н. 3,5 *км*	„	295	22,9	28,4/27,8	0,82	1,02	17,0	1,67	2,54	—	„ 7/18	а	„ „ 0,66 $м^2$
15	13/IV	н. 3,5 *км*	„	310	25,1	27,2/26,6	0,94	1,28	16,9	1,61	2,48	—	„ 7/12	„	„ „ 0,61 $м^2$
16	13/IV	н. 3,5 *км*	„	388	55,0	34,9/33,9	1,62	2,14	17,8	1,96	2,92	—	„ 5/16	„	„ „ 0,97 $м^2$
17	14/IV	н. 3,5 *км*	„	336	38,6	28,7/28,0	1,38	1,68	17,0	1,69	2,54	—	„ 7/12	„	„ „ 0,66 $м^2$
18	15/IV	н. 3,5 *км*	„	304	24,3	22,5/22,1	1,10	1,36	15,8	1,42	2,20	—	„ 7/12	„	„ „ 0,40 $м^2$
19	16/IV	н. 3,5 *км*	„	220	11,8	16,7	0,71	0,94	14,6	1,14	1,81	—	„ 6/10	„	
20	18/IV	н. 3,5 *км*	„	227	12,4	17,9	0,69	0,86	14,6	1,23	1,89	—	„ 5/7	„	
21	21/IV	н. 3,5 *км*	„	157	4,36	12,6	0,35	0,44	13,2	0,95	1,52	—	„ 5/8	„	
22	29/V	1	„	107	0,30	1,08	0,28	0,48	4,7	0,23	0,38	—	Л 2/6	„	мертв. пр. 0,17 $м^2$
23	25/VI	1	„	116	0,67	1,58	0,42	0,68	4,8	0,33	0,55	—	„ 4/8	„	
24	29/VII	1	„	126	1,23	2,50	0,49	0,72	5,0	0,50	0,60	—	„ 4/10	„	
25	31/VIII	1	„	115	0,59	1,58	0,37	0,58	4,7	0,34	0,45	—	„ 4/7	„	
26	29/IX	1	„	110	0,40	1,60	0,25	0,41	4,7	0,34	0,50	—	„ 3/4	„	
27	21/X	1	„	108	*0,28*	*1,52*	*0,18*	0,26	4,7	0,32	0,50	—	„ 3/3	„	
28	30/XI	1	„	113	0,50	1,92	0,26	0,58	4,8	0,40	0,53	—	„ 4/7	„	
29	22/XII	1	заб	142	0,49	3,57	0,14	0,26	4,8	0,74	0,88	—	„ 4/7	„	мертв. пр. 0,51 $м^2$

Расходы № 8, 9 — у водпоста чисто. Расходы №№ 9, 11—13 — коэфициент *K* определен по данным расходов № 10, 14.

56. р. Еруслан — с. Песчанка

1	7/III	2	лдст	7	0,75	19,3/13,7	0,05	0,12	17,4	1,11	1,22	—	ЖЗ 5/8	а	
2	14/III	н. 105 *м*	„	1	1,13	5,90/5,12	0,22	0,37	7,0	0,84	1,44	—	„ 5/12	„	
3	30/III	2	заб, рлдх	332	43,6	110	0,40	0,95	39,4	2,79	4,85	—	„ 7/23	„	
4	1/IV	2	„	282	35,2	96,9	0,36	0,75	37,7	2,57	4,40	—	„ 7/23	„	
5	3/IV	2	„	236	24,5	78,3	0,31	0,61	35,2	2,22	3,90	—	„ 7/21	„	
6	5/IV	2	лдх	332	32,7	118	0,28	0,62	39,8	2,96	4,85	—	„ 7/11	„	расходы № 6—10 —
7	5/IV	2	„	361	40,3	132	0,31	0,57	41,5	3,18	5,1	—	„ 7/11	„	у водпоста чисто
8	6/IV	2	рлдх	441	51,2	161	0,32	0,60	45,1	3,57	5,7	—	„ 7/32	„	
9	6/IV	2	лдх	472	63,9	179	0,36	0,76	48,7	3,68	6,4	—	„ 8/30	„	
10	7/IV	2	„	524	99,9	200	0,50	0,85	51,7	3,87	6,8	—	„ 9/34	„	
11	8/IV	2	св	557	142	224	0,63	1,20	58,3	3,84	7,4	—	„ 9/37	„	
12	8/IV	2	„	585	162	242	0,67	1,18	63,2	3,83	7,8	—	„ 9/17	„	
13а	9/IV	2	„	628	202	270	0,75	1,40	74,5	3,62	7,9	—	„ 10/41	„	а — главное русло
13б	9/IV	2	„	628	1,86	24,1	0,08	0,15	38,8	0,62	1,17	—	ппл 4	а 0,85	б } — протоки л. б.
13в	9/IV	2	„	628	0,14	2,82	0,05	0,09	13,0	0,22	0,39	—	„ 4	а 0,85	в } — протоки л. б.
13	9/IV			628	204										
14а	10/IV	2	св	656	228	297	0,77	1,40	93,1	3,19	8,6	—	ЖЗ 12/47	а	
14б	10/IV	2	„	656	1,85	33,7	0,055	0,11	43,5	0,77	1,40	—	ппл 4	а 0,85	
14в	10/IV	2	„	656	0,64	6,85	0,093	0,18	31,0	0,22	0,62	—	„ 4	а 0,85	
14г	10/IV	2	„	656	0,48	4,70	0,10	0,20	55,0	0,09	0,16	—	„ 4	а 0,85	г } — протоки пр. б.
14д	10/IV	2	„	656	0,80	4,23	0,19	0,38	43,0	0,10	0,16	—	„ 4	а 0,85	д } — протоки пр. б.
14	10/IV			656	232										
15	13/IV	2	св	690	275	332	0,83	1,45	97,5	3,41	8,8	—	ЖЗ 11/49	а	
16а	14/IV	2	„	622	197	276	0,71	1,22	73,3	3,77	8,9	—	„ 10/30	„	
16б	14/IV	2	„	622	0,88	18,0	0,05	0,09	35,0	0,51	1,01	—	ппл 4	а 0,85	
16	14/IV			622	198										
17	15/IV	2	св	526	123	205	0,60	1,03	53,6	3,82	7,0	—	ЖЗ 9/16	а	
18	15/IV	2	„	465	93,2	172	0,54	0,94	47,6	3,61	6,7	—	„ 8/15	„	
19	15/IV	2	„	437	84,1	168	0,50	0,92	45,2	3,72	6,6	—	„ 7/14	„	
20	16/IV	2	„	364	50,7	136	0,37	0,64	41,5	3,28	5,9	—	„ 7/14	„	
21	16/IV	2	„	310	40,2	108	0,37	0,65	38,8	2,78	5,4	—	„ 7/14	„	
22	17/IV	2	„	278	35,5	100	0,36	0,56	37,0	2,70	5,1	—	„ 7/12	„	
23	18/IV	2	„	223	21,3	79,9	0,27	0,47	34,5	2,32	4,70	—	„ 7/12	„	
24	19/IV	2	„	186	14,4	68,3	0,21	0,40	32,4	2,11	4,22	—	„ 7/20	„	
25	21/IV	2	„	147	10,4	59,8	0,17	0,27	24,0	2,49	3,72	—	„ 5/20	„	
26	24/IV	1	„	110	9,26	17,0	0,54	1,01	18,4	0,92	1,35	—	„ 5/21	„	расход № 26 преувели-
27	28/IV	1	„	82	5,57	12,5	0,45	0,73	16,8	0,74	1,21	—	„ 5/17	„	чен
28	7/V	1	„	51	3,14	7,21	0,44	0,73	14,3	0,50	1,10	—	„ 5/15	„	

Расходы №№ 13б, в, 14 б, в, г, д, 16 б — коэфициент *K* принят условно.

57. р. Малый Узень — с. Малый Узень

1	7/IV	в. 3 *км*	рлдх	790	251	444	0,56	0,98	118	3,76	6,0	—	ЖЗ 7/21	а	мертв. пр. 70,8 $м^2$
2	8/IV	в. 3 *км*	„	801	269	457	0,59	1,04	118	3,87	6,0	—	„ 7/21	„	„ „ 76,8 $м^2$
3	9/IV	1	„	838	295	436	0,68	1,01	73,0	6,0	9,0	—	„ 6/18	„	
4	10/IV	1	„	854	335	443	0,76	1,02	74,2	6,0	9,0	—	Л 6/18	„	
5	11/IV	1	„	888	375	469	0,80	1,06	75,0	6,2	9,3	—	„ 6/18	„	
6	12/IV	1	св	848	305	439	0,69	1,00	73,9	5,9	8,9	—	„ 6/25	„	
7	13/IV	1	„	770	242	382	0,63	0,89	71,4	5,4	8,2	—	„ 6/22	„	
8	13/IV	1	„	740	209	359	0,58	0,80	70,0	5,1	7,8	—	„ 6/22	„	
9	13/IV	1	„	705	171	335	0,51	0,75	68,0	4,93	7,5	—	„ 6/20	„	

№ расхода	Дата измерения	№ створа	Состояние реки на участке гидроствора	Уровень воды (*см*) над нулем графика. Основной водпост / гидроствор	Расход воды ($м^3/сек$)	Площадь водного сечения ($м^2$)	Скорость течения (*м/сек*) средняя	Скорость течения (*м/сек*) наибольшая	Ширина реки (*м*)	Глубина (*м*) средняя	Глубина (*м*) наибольшая	Уклон водной поверхности (‰)	Способ измерения расхода	Метод вычисления расхода	Примечание
1	2	3	4	5	6	7	8	9	10	11	12	13	14	15	16
10	14/IV	1	св	619	111	284	0,39	0,63	63,6	4,46	6,6	—	Л 5/17	а	
11	14/IV	1	„	592	94,1	264	0,36	0,65	61,9	4,26	6,3	—	Л 5/17	„	
12	14/IV	1	„	567	80,5	250	0,32	0,56	60,6	4,13	6,1	—	Л 5/16	„	
13	15/IV	1	„	514	52,2	212	0,25	0,42	56,0	3,79	5,5	—	Л 5/13	„	
14	15/IV	в.3 *км*	„	490	40,4	146	0,28	0,38	68,0	2,15	2,88	—	Л 5/15	„	
15	16/IV	в.3 *км*	„	456	28,7	121	0,24	0,31	66,0	1,83	2,48	—	Л 5/15	„	
				58. р. Большой Узень — г. Новоузенск										
1	24/III	2	впл	612/576	5,04	34,0/22,8	0,22	0,50	34,6	0,98	1,52	—	Л 5/10	а	расходы № 1—8 у водпоста ледостав
2	27/III	2	св	650/636	19,3	53,5	0,36	0,60	39,5	1,35	2,20	—	Л 6/14	„	
3	29/III	2	„	670/656	22,9	63,1	0,36	0,62	41,0	1,54	2,39	—	Ж3 6/24	„	
4	30/III	2	рлдх	714/697	*35,2*	81,1	*0,43*	*0,69*	43,0	1,89	2,81	—	Л 4/14	„	расход № 4 занижен
5	31/III	2	лдх	782/778	70,5	115	0,61	0,95	45,8	2,51	3,64	—	Ж3 7/26	„	
6	1/IV	2	св	802/804	81,9	129	0,63	0,90	46,5	2,77	3,88	—	Ж3 7/29	„	
7	3/IV	2	„	768/766	64,8	112	0,58	0,86	45,3	2,47	3,48	—	Ж3 7/31	„	
8	4/IV	2	рлдх	744/740	57,1	101	0,56	0,86	44,3	2,28	3,24	—	Ж3 7/31	„	
9	6/IV	2	св	884/888	127	174	0,73	0,98	56,5	3,08	4,72	—	Ж3 7/23	„	расход № 9 измерен до ледохода
10	8/IV	1	лдх	1 244	673	804	0,84	0,96	104	7,7	12,6	—	Ж3 7/27	„	
11	9/IV	1	„	1 308	738	872	0,85	0,97	108	8,1	13,2	—	Ж3 6/27	„	
12	10/IV	1	рлдх	1 342	753	910	0,83	1,00	114	8,0	13,6	—	Ж3 7/23	„	
13	11/IV	1	св	1 342	688	910	0,76	1,06	114	8,0	13,6	—	Л 9/35	„	расход № 13 измерен после ледохода
14	12/IV	1	„	1 308	566	871	0,65	0,93	106	8,2	13,2	—	Л 9/34	„	
15	12/IV	1	„	1 272	455	831	0,55	0,75	104	8,0	12,8	—	Л 9/32	„	
16	13/IV	1	„	1 196	345	752	0,46	0,60	101	7,4	12,0	—	Л 6/18	„	
17	13/IV	1	„	1 140	281	697	0,40	0,52	98,8	7,1	11,5	—	Л 6/18	„	
18	14/IV	1	„	1 052	215	616	0,35	0,47	95,5	6,4	10,6	—	Л 6/18	„	
19	14/IV	1	„	973	172	544	0,32	0,42	89,3	6,1	9,84	—	Л 7/12	„	
20	15/IV	1	„	884	*86,8*	465	*0,19*	*0,30*	81,6	5,7	8,91	—	Л 6/11	„	
21	15/IV	2	„	802/807	95,5	130	0,73	1,07	46,2	2,81	3,91	—	Л 5/15	„	
22	16/IV	2	„	756/752	73,7	106	0,70	1,06	45,0	2,36	3,36	—	Л 5/15	„	
23	16/IV	2	„	720/706	59,3	86,7	0,68	1,04	43,7	1,98	2,92	—	Л 6/24	„	
24	17/IV	2	„	686/658	42,9	66,7	0,64	0,99	41,7	1,60	2,43	—	Л 5/19	„	
25	18/IV	2	„	654/622	31,6	52,1	0,61	0,90	40,3	1,29	2,09	—	Л 6/24	„	
26	20/IV	2	„	619/572	16,5	33,3	0,50	0,74	33,8	0,99	1,55	—	Л 6/16	„	
27	21/IV	2	„	606/549	10,5	24,9	0,42	0,63	30,5	0,82	1,30	—	Л 6/12	„	
28	25/IV	2	„	595/532	8,47	21,0	0,40	0,62	29,2	0,72	1,20	—	Л 6/11	„	
29	19/V	н.3 *км*	„	558/552	0,66	6,10	0,11	0,25	15,1	0,40	0,60	—	Л 6/9	„	
				60. р. Урал — г. Верхнеуральск										
1	9/I	5	лдст	80	2,38	26,2/14,3	0,17	0,22	24,5	1,07	2,31	—	Л 4/11	а	
2	27/I	5	„	96	3,17	30,3/15,6	0,20	0,29	27,4	1,11	2,43	—	Ж3 4/15	„	
3	3/II	5	„	94	2,97	29,7/14,9	0,20	0,29	26,8	1,11	2,41	—	Ж3 4/14	„	
4	28/II	5	„	102	1,89	31,3/13,7	0,14	0,21	30,2	1,04	2,50	—	Ж3 4/14	„	
5	12/III	5	„	106	*2,72*	33,6/14,9	*0,18*	*0,22*	33,4	1,01	2,55	—	Ж3 5,16	„	
6	27/III	5	„	112	2,15	35,6/15,0	0,14	0,19	36,4	0,98	2,61	—	Ж3 4/14	„	
7	3/IV	5	„	113	2,70	36,7/16,2	0,17	0,23	36,4	1,01	2,60	—	Ж3 4/15	„	
8	6/IV	5	„	116	3,18	37,1/15,1	0,21	0,30	36,8	1,01	2,64	—	Ж3 4/15	„	у водпоста вода поверх льда
9	8/IV	н. 88 *м*	„	236	*8,68*	108/89,5	*0,10*	*0,27*	68,5	1,58	3,87	—	Ж3 6/6	„	мертв. пр. 25,2 $м^2$
10	12/IV	5	св	254	87,7	115	0,76	1,27	73,0	1,58	3,89	—	Ж3 8/24	„	
11	14/IV	5	„	243	108	107	1,01	1,50	66,0	1,62	3,66	0,55	Ж3 8/23	„	
12	15/IV	5	„	218	82,8	89,7	0,92	1,28	62,2	1,44	3,55	0,35	Ж3 8/21	„	
13	16/IV	5	„	202	68,2	80,5	0,85	1,22	61,6	1,31	3,40	0,20	Ж3 8/21	„	
14	17/IV	5	„	193	61,0	76,0	0,80	1,12	61,0	1,25	3,41	0,20	Ж3 7/20	„	
15	20/IV	5	„	165	41,9	58,2	0,72	0,97	59,3	0,98	2,85	0,20	Ж3 7/16	„	
16	22/IV	5	„	188	*47,4*	77,8	*0,61*	*0,77*	61,1	1,27	3,45	0,20	Ж3 7/20	„	
17	29/IV	5	„	168	52,8	65,8	0,80	1,11	59,6	1,10	3,20	0,25	Ж3 7/20	„	
18	4/V	5	„	200	76,0	85,0	0,89	1,18	60,4	1,41	3,38	0,35	Ж3 7/21	„	
19	6/V	5	„	208	84,1	89,5	0,94	1,36	62,6	1,43	3,46	0,30	Ж3 7/21	„	
20	12/V	5	„	197	71,9	83,6	0,86	1,14	62,0	1,35	3,32	0,25	Ж3 8/22	„	
21	15/V	5	„	172	56,6	69,8	0,81	1,13	60,2	1,16	3,11	0,15	Ж3 7/22	„	
22	17/V	5	„	155	45,7	57,9	0,79	1,08	45,7	1,27	3,00	0,20	Ж3 6/20	„	
23	19/V	5	„	142	37,6	51,6	0,73	1,05	39,7	1,30	2,90	0,15	Ж3 5/19	„	
24	22/V	5	„	125	31,8	44,6	0,71	0,94	38,0	1,17	2,70	—	Ж3 8/31	„	
25	29/V	5	„	101	19,0	34,3	0,55	0,78	32,8	1,05	2,42	0,20	Л 7/24	„	
26	4/VI	5	„	85	13,3	29,5	0,45	0,61	30,2	0,98	2,30	0,20	Л 6/21	„	
27	26/VI	5	„	54	5,24	21,6	0,24	0,32	23,8	0,91	1,94	—	Л 5/16	„	
28	4/VIII	5	„	67	8,56	25,7	0,33	0,47	26,8	0,96	2,15	—	Л 5/18	„	
29	10/IX	5	„	36	1,99	17,6	0,11	0,16	21,5	0,82	1,72	—	Л 4/11	„	
30	14/X	5	„	45	3,40	19,5	0,17	0,24	23,0	0,85	1,65	—	П 5/17	„	
31	18/XI	5	лдст	57	2,26	21,7/18,2	0,12	0,18	24,7	0,88	1,76	—	П 5/17	„	
32	8/XII	5	„	58	1,51	21,8/17,0	0,09	0,13	24,7	0,88	1,76	—	П 4/15	„	

Расходы №№ 11—22, 25, 26 — уклоны определены по уклонным постам на расстоянии 200 *м*. Расходы № №9—13, 19 — не учтены расходы поймы.

61. р. Урал — пос. Верхне-Кизильский

	1944 г.														
1	2/I	вр	лдст	210	0,97	—/6,08	0,16	0,28	—	—	—	—	—	а	
2	4/I	„	„	206	0,88	—/5,96	0,15	0,29	—	—	—	—	—	„	
3	6/I	„	„	208	0,94	—/5,80	0,16	0,29	—	—	—	—	—	„	
4	8/I	„	„	211	1,00	—/6,12	0,16	0,33	—	—	—	—	—	„	

№ расхода	Дата измерения	№ створа	Состояние реки на участке гидроствора	Уровень воды (*см*) над нулем графика. Основной водпост / гидроствор	Расход воды ($м^3/сек$)	Площадь водного сечения ($м^2$)	Скорость течения ($м/сек$) средняя	Скорость течения ($м/сек$) наибольшая	Ширина реки ($м$)	Глубина ($м$) средняя	Глубина ($м$) наибольшая	Уклон водной поверхности (‰)	Способ измерения расхода	Метод вычисления расхода	Примечание
1	2	3	4	5	6	7	8	9	10	11	12	13	14	15	16
5	10/I	вр.	лдст	211	0,99	—/6,12	0,16	0,33	—	—	—	—	—	а	
6	12/I	„	„	205	1,20	—/6,24	0,19	0,30	—	—	—	—	—	„	
7	2/II	„	„	219	0,78	—/6,64	0,12	0,25	—	—	—	—	—	„	
8	4/II	„	„	218	0,77	—/6,53	0,12	0,24	—	—	—	—	—	„	
9	7/II	„	„	219	0,81	—/6,84	0,12	0,23	—	—	—	—	—	„	
10	9/II	„	„	218	0,80	—/6,79	0,12	0,24	—	—	—	—	—	„	
11	11/II	„	„	218	0,83	—/6,96	0,12	0,24	—	—	—	—	—	„	
12	13/II	„	„	218	0,94	—/6,80	0,14	0,28	—	—	—	—	—	„	
13	15/II	„	„	218	0,91	—/6,69	0,14	0,28	—	—	—	—	—	„	
14	17/II	„	„	219	1,06	—/6,34	0,17	0,30	—	—	—	—	—	„	
15	19/II	„	„	219	1,02	—/6,80	0,15	0,29	—	—	—	—	—	„	
16	21/II	„	„	219	0,99	—/6,37	0,16	0,29	—	—	—	—	—	„	
17	23/II	„	„	221	0,85	—/6,44	0,13	0,29	—	—	—	—	—	„	
18	25/II	„	„	219	1,00	—/6,39	0,16	0,29	—	—	—	—	—	„	
19	28/II	„	„	224	1,04	—/6,57	0,16	0,29	—	—	—	—	—	„	
20	1/III	„	„	225	1,05	—/6,73	0,16	0,29	—	—	—	—	—	„	
21	3/III	„	„	225	1,13	—/6,43	0,18	0,34	—	—	—	—	—	„	
22	6/III	„	„	225	1,11	—/6,36	0,17	0,31	—	—	—	—	—	„	
23	8/III	„	„	226	1,16	—/6,65	0,17	0,32	—	—	—	—	—	„	
24	10/III	„	„	224	1,15	—/6,37	0,18	0,34	—	—	—	—	—	„	
25	13/III	„	„	223	1,14	—/6,45	0,18	0,32	—	—	—	—	—	„	
26	15/III	„	„	222	1,16	—/6,59	0,18	0,33	—	—	—	—	—	„	
27	17/III	„	„	223	1,22	—/6,55	0,19	0,35	—	—	—	—	—	„	
28	22/III	„	„	231	1,85	—/7,31	0,25	0,44	—	—	—	—	—	„	
29	24/III	„	„	231	1,75	—/7,24	0,24	0,45	—	—	—	—	—	„	
30	28/III	„	„	239	3,96	—/9,14	0,43	0,64	—	—	—	—	—	„	
31	30/III	„	„	240	4,00	—/9,26	0,43	0,64	—	—	—	—	—	„	
32	5/IV	1	„	262	21,3	—/56,0	0,38	0,57	—	—	—	—	—	„	
33	8/IV	1	лдх	294	37,8	92,9	0,41	0,72	48,0	1,94	2,68	—	—	„	
34	9/IV	1	„	334	55,9	116	0,48	0,83	49,4	2,35	3,14	—	—	„	
35	10/IV	1	св	336	52,8	117	0,45	0,70	49,7	2,35	3,14	—	—	„	
36	11/IV	1	лдх	348	*62,9*	122	*0,52*	*0,80*	49,8	2,45	3,22	—	—	„	
37	12/IV	1	„	359	*69,6*	128	*0,54*	*0,87*	51,0	2,51	3,30	—	—	„	
38	14/IV	1	св	355	72,4	126	0,57	0,82	51,0	2,47	3,24	—	—	„	
39	17/IV	1	„	331	53,3	111	0,48	0,85	49,2	2,26	3,02	—	—	„	
40	18/IV	1	„	323	51,3	107	0,48	0,83	49,0	2,18	2,95	—	—	„	
41	20/IV	1	„	300	42,4	94,4	0,45	0,71	47,5	1,99	2,72	—	—	„	
42	21/IV	1	„	302	43,4	95,7	0,45	0,72	47,5	2,01	2,74	—	—	„	
43	22/IV	1	„	304	44,4	96,5	0,46	0,74	47,8	2,02	2,75	—	—	„	
44	24/IV	1	„	316	50,4	103	0,49	0,72	48,5	2,12	2,86	—	—	„	
45	25/IV	1	„	325	52,5	108	0,49	0,73	49,0	2,20	2,96	—	—	„	
46	27/IV	1	„	327	53,0	109	0,49	0,75	49,0	2,22	2,98	—	—	„	
47	30/IV	1	„	316	47,0	103	0,46	0,73	48,8	2,11	2,86	—	—	„	
48	10/V	1	„	288	38,7	87,9	0,44	0,72	47,0	1,87	2,60	—	—	„	
49	16/V	1	„	272	34,2	81,1	0,42	0,70	46,2	1,76	2,44	—	—	„	
50	12/VI	вр.	„	237	18,4	21,5	0,86	0,93	25,0	0,86	1,22	—	—	„	
51	31/X	„	заб	198	2,76	13,8	0,20	0,31	22,5	0,61	0,90	—	—	„	
52	10/XI	„	лдст	200	1,72	—/10,6	0,16	0,21	—	—	—	—	—	„	
53	15/XI	„	„	198	1,57	—/9,62	0,16	0,22	—	—	—	—	—	„	
54	20/XI	„	„	194	1,38	—/9,34	0,15	0,20	—	—	—	—	—	„	
55	25/XI	„	„	191	1,28	—/6,83	0,19	0,19	—	—	—	—	—	„	
56	30/XI	„	„	191	1,14	—/6,92	0,16	0,21	—	—	—	—	—	„	
57	5/XII	„	„	190	1,12	—/6,60	0,17	0,20	—	—	—	—	—	„	
58	23/XII	„	„	184	0,19	—/2,72	0,07	0,11	—	—	—	—	—	„	
59	30/XII	„	„	194	0,29	—/2,63	0,11	0,11	—	—	—	—	—	„	
	1945 г.														
1	5/I	вр.	лдст	198	0,11	—/2,49	0,04	0,06	—	—	—	—	—	„	
2	10/I	„	„	194	0,078	—/1,90	0,04	0,05	—	—	—	—	—	„	
3	15/I	„	„	198	0,077	—/1,94	0,04	0,05	—	—	—	—	—	„	
4	20/I	„	„	188	0,062	—/1,67	0,04	0,05	—	—	—	—	—	„	
5	25/I	„	„	184	0,025	—/0,62	0,04	0,05	—	—	—	—	—	„	
6	31/I	„	„	186	0,024	—/0,57	0,04	0,06	—	—	—	—	—	„	
7	5/II	„	„	188	0,026	—/0,62	0,04	0,06	—	—	—	—	—	„	
8	10/II	„	„	188	0,021	—/0,55	0,04	0,05	—	—	—	—	—	„	
9	15/II	„	„	189	0,017	—/0,52	0,03	0,04	—	—	—	—	—	„	
10	20/II	„	„	187	0,016	—/0,51	0,03	0,04	—	—	—	—	—	„	
11	25/II	„	„	187	0,011	—/0,31	0,04	0,04	—	—	—	—	—	„	
12	28/II	„	„	190	0,008	—/0,31	0,03	0,03	—	—	—	—	—	„	
13	5/III	„	„	186	0,006	—/0,30	0,02	0,03	—	—	—	—	—	„	
14	10/III	„	„	186	0,003	—/0,22	0,01	0,25	—	—	—	—	—	„	
15	15/III	„	„	191	0,003	—/0,07	0,04	0,25	—	—	—	—	—	„	
16	20/III	„	„	192	0,005	—/0,26	0,02	0,24	—	—	—	—	—	„	
17	26/III	„	„	202	0,007	—/0,30	0,02	0,25	—	—	—	—	—	„	
18	31/III	„	„	215	0,006	—/0,29	0,02	0,26	—	—	—	—	—	„	
19	5/IV	„	„	202	0,008	—/0,35	0,02	0,29	—	—	—	—	—	„	
20	12/IV	„	„	237	7,69	—/12,4	0,62	0,91	—	—	—	—	—	„	
21	18/IV	„	„	242	8,58	—/34,0	0,25	0,34	—	—	—	—	—	„	
22	19/IV	„	„	240	8,14	—/39,8	0,20	0,29	—	—	—	—	—	„	
23	20/IV	„	„	252	9,56	—/40,6	0,24	0,32	—	—	—	—	—	„	
24	24/IV	„	„	262	15,7	—/54,7	0,29	0,39	—	—	—	—	—	„	расход измерен до ледохода
25	26/IV	1	лдх	249	19,9	69,5	0,29	0,53	47,5	1,46	2,22	—	—	„	
26	30/IV	1	св	279	33,1	84,1	0,39	0,70	47,6	1,77	2,48	—	—	„	
27	4/V	1	„	333	55,9	106	0,53	0,84	49,8	2,13	3,02	—	—	„	
28	5/V	1	„	333	53,8	110	0,49	0,82	49,8	2,21	3,02	—	—	„	
29	7/V	1	„	318	47,4	103	0,46	0,75	49,0	2,10	2,90	—	—	„	
30	8/V	1	„	313	46,5	101	0,46	0,74	48,8	2,07	2,86	—	—	„	

№ расхода	Дата измерения	№ створа	Состояние реки на участке гидроствора	Уровень воды (*см*) над нулем графика. Основной водпост / гидроствор	Расход воды ($м^3/сек$)	Площадь водного сечения ($м^2$)	Скорость течения (*м/сек*) средняя	Скорость течения (*м/сек*) наибольшая	Ширина реки (*м*)	Глубина (*м*) средняя	Глубина (*м*) наибольшая	Уклон водной поверхности (‰)	Способ измерения расхода	Метод вычисления расхода	Примечание
1	2	3	4	5	6	7	8	9	10	11	12	13	14	15	16
31	12/V	1	св	355	74,9	121	0,62	1,03	50,7	2,39	3,36	—	—	а	
32	15/V	1	„	369	94,4	190	0,50	1,23	52,0	3,65	3,50	—	—	„	
33	22/V	1	„	345	66,5	116	0,57	0,90	50,5	2,30	3,10	—	—	„	
34	23/V	1	„	344	66,1	116	0,57	0,90	50,5	2,30	3,10	—	—	„	
35	29/V	1	„	312	49,8	97,3	0,51	0,81	48,4	2,01	2,80	—	—	„	
36	30/V	1	„	308	44,2	97,1	0,46	0,78	48,2	2,01	2,78	—	—	„	
37	5/VI	1	„	289	37,9	84,7	0,45	0,71	47,1	1,80	2,44	—	—	„	
38	6/VI	1	„	291	38,2	86,2	0,44	0,70	47,4	1,82	2,45	—	—	„	
39	15/VI	1	„	329	51,4	107	0,48	0,73	50,0	2,14	2,87	—	—	„	
40	20/VI	1	„	268	28,2	73,0	0,39	0,59	46,0	1,59	2,25	—	—	„	
41	25/VI	1	„	273	29,8	75,2	0,40	0,58	46,0	1,63	2,30	—	—	„	
42	5/VII	1	„	247	21,3	63,8	0,33	0,50	46,0	1,39	2,04	—	—	„	
43	11/VII	1	„	235	16,5	58,7	0,28	0,42	45,0	1,30	1,93	—	—	„	
44	20/VII	1	„	233	14,2	57,3	0,25	0,41	45,0	1,27	1,90	—	—	„	
45	25/VII	1	„	282	36,4	77,3	0,47	0,68	46,0	1,68	2,35	—	—	„	
46	31/VII	1	„	354	71,5	119	0,60	0,93	50,0	2,38	3,30	—	—	„	
47	7/VIII	1	„	271	31,8	77,6	0,41	0,60	45,0	1,72	2,50	—	—	„	
48	10/VIII	1	„	246	21,8	60,2	0,36	0,56	46,0	1,31	2,05	—	—	„	
49	16/VIII	1	„	233	15,5	59,0	0,26	0,39	45,0	1,31	1,90	—	—	„	
50	21/VIII	1	„	235	15,2	56,5	0,27	0,45	47,0	1,20	1,90	—	—	„	
51	31/X	1	лдст	221	10,1	—/45,6	0,22	0,41	—	—	—	—	—	„	
52	10/XI	1	„	219	6,04	—/42,1	0,14	0,25	—	—	—	—	—	„	
53	15/XI	вр.	„	207	3,54	—/11,8	0,30	0,34	—	—	—	—	—	„	
54	20/XI	„	„	206	3,16	—/7,54	0,42	0,51	—	—	—	—	—	„	
55	30/XI	„	„	201	1,83	—/5,81	0,31	0,39	—	—	—	—	—	„	
56	6/XII	„	„	199	1,98	—/5,75	0,34	0,41	—	—	—	—	—	„	
57	10/XII	„	„	196	1,44	—/5,07	0,28	0,36	—	—	—	—	—	„	
58	15/XII	„	„	202	1,75	—/6,26	0,28	0,42	—	—	—	—	—	„	
59	25/XII	„	„	207	1,47	—/5,68	0,26	0,41	—	—	—	—	—	„	
60	31/XII	„	„	212	1,60	—/7,67	0,21	0,32	—	—	—	—	—	„	
	1946 г.														
1	15/I	вр.	лдст	206	1,16	—/3,62	0,32	0,38	—	—	—	—	—	а	
2	11/II	„	„	212	1,16	—/3,96	0,29	0,36	—	—	—	—	—	„	
3	14/II	„	„	210	1,48	—/4,26	0,35	0,38	—	—	—	—	—	„	
4	20/II	„	„	213	1,48	—/4,30	0,34	0,45	—	—	—	—	—	„	
5	25/II	„	„	220	1,86	—/5,20	0,36	0,44	—	—	—	—	—	„	
6	28/II	„	„	217	1,74	—/4,72	0,37	0,43	—	—	—	—	—	„	
7	5/III	„	„	213	1,64	—/4,70	0,35	0,43	—	—	—	—	—	„	
8	11/III	„	„	226	1,86	—/5,26	0,35	0,42	—	—	—	—	—	„	
9	15/III	„	„	224	1,93	—/5,30	0,36	0,42	—	—	—	—	—	„	
10	20/III	„	„	227	2,50	—/7,10	0,35	0,43	—	—	—	—	—	„	
11	25/III	„	„	225	2,18	—/6,38	0,34	0,41	—	—	—	—	—	„	
12	30/III	„	„	222	1,98	—/6,26	0,32	0,42	—	—	—	—	—	„	
13	5/IV	„	„	218	1,68	—/5,82	0,29	0,39	—	—	—	—	—	„	
14	20/IV	1	св	397	202	456	0,44	1,28	652	0,70	4,56	—	—	„	
15	22/IV	1	„	392	207	423	0,49	1,32	652	0,65	4,50	—	—	„	
16	23/IV	1	„	388	198	384	0,52	1,32	652	0,59	4,47	—	—	„	
17	24/IV	—	„	385	170	223	0,76	1,32	252	0,88	4,45	—	—	„	
18	25/IV	—	„	389	181	234	0,77	1,32	252	0,93	4,49	—	—	„	
19	30/IV	—	„	381	149	193	0,77	1,19	202	0,96	4,39	—	—	„	
20	3/V	н. с.	„	389	161	216	0,75	1,25	202	1,07	4,49	—	—	„	
21	6/V	1	„	381	149	187	0,80	1,19	—	—	4,34	—	—	„	
22	8/V	н. с.	„	368	97,8	141	0,69	0,97	—	—	4,16	—	—	„	
23	10/V	1	„	359	87,7	133	0,66	0,92	50,0	2,66	4,12	—	—	„	
24	13/V	1	„	341	70,8	121	0,59	0,82	50,0	2,42	3,94	—	—	„	
25	15/V	1	„	333	63,9	121	0,53	0,88	50,0	2,42	3,88	—	—	„	
26	17/V	1	„	324	49,8	97,2	0,51	0,88	49,0	1,98	3,00	—	—	„	
27	25/V	1	„	300	39,0	84,2	0,46	0,60	49,0	1,72	2,68	—	—	„	
28	30/V	1	„	280	31,7	75,2	0,42	0,60	49,0	1,53	2,48	—	—	„	
29	10/VI	1	„	235	15,3	49,6	0,31	0,38	41,0	1,21	2.02	—	—	„	
30	15/VI	1	„	228	16,7	48,6	0,34	0,42	41,0	1,19	1,99	—	—	„	
31	21/VI	1	„	212	10,0	42,0	0,24	0,34	42,0	1,00	1,80	—	—	„	
32	25/VI	1	„	201	5,63	37,2	0,15	0,28	43,0	0,87	1,75	—	—	„	
33	29/VI	1	„	193	4,94	33,4	0,15	0,27	42,0	0,80	1,67	—	—	„	
34	4/VII	1	„	190	3,53	33,5	0,11	0,14	41,0	0,82	1,65	—	—	„	
35	10/VII	1	„	190	3,91	32,0	0,12	0,20	40,0	0,80	1,56	—	—	„	
36	20/VII	1	„	295	39,6	78,9	0,50	0,70	48,0	1,64	2,58	—	—	„	
37	25/VII	1	„	297	34,6	78,5	0,44	0,60	50,0	1,57	2,65	—	—	„	
38	31/VII	1	„	285	34,4	69,2	0,50	0,71	45,0	1,54	2,50	—	—	„	
39	5/VIII	1	„	296	37,4	72,0	0,52	0,72	45,0	1,60	2,62	—	—	„	
40	10/VIII	1	„	328	48,8	92,2	0,53	0,70	48,0	1,92	3,00	—	—	„	
41	15/VIII	1	„	290	38,0	81,0	0,47	0,69	48,0	1,69	2,60	—	—	„	
42	20/VIII	1	„	253	25,8	58,9	0,44	0,64	46,0	1,28	2,14	—	—	„	
43	26/VIII	1	„	231	14,8	48,8	0,30	0,49	45,0	1,08	1,98	—	—	„	
44	10/IX	1	„	214	8,66	43,8	0,20	0,38	45,0	0,97	1,80	—	—	„	
45	16/IX	1	„	212	9,55	41,0	0,23	0,37	45,0	0,91	1,73	—	—	„	
46	25/IX	1	„	220	12,2	43,2	0,28	0,40	45,0	0,96	1,81	—	—	„	
47	4/X	1	„	277	31,5	68,4	0,46	0,54	48,0	1,42	2,40	—	—	„	
48	10/X	1	„	295	38,4	80,4	0,48	0,65	49,0	1,64	2,55	—	—	„	
49	15/X	1	„	278	32,6	72,9	0,45	0,59	49,0	1,49	2,38	—	—	„	
50	22/X	1	заб	290	34,4	79,5	0,43	0,64	49,0	1,62	2,53	—	—	„	
51	21/XII	вр.	лдст	237	5,46	—/12,4	0,44	0,56	—	—	—	—	—	„	
52	31/XII	„	„	244	5,62	—/13,9	0,40	0,55	—	—	—	—	—	„	
	1947 г.														
1	11/I	вр.	лдст	242	3,71	—/10,6	0,35	0,45	—	—	—	—	—	а	
2	21/I	„	„	244	3,86	—/10,8	0,36	0,48	—	—	—	—	—	„	

№ расхода	Дата измерения	№ створа	Состояние реки на участке гидроствора	Уровень воды (*см*) над нулем графика. Основной водпост / гидроствор	Расход воды ($м^3/сек$)	Площадь водного сечения ($м^2$)	Скорость течения (*м/сек*) средняя	Скорость течения (*м/сек*) наибольшая	Ширина реки (*м*)	Глубина (*м*) средняя	Глубина (*м*) наибольшая	Уклон водной поверхности (‰)	Способ измерения расхода	Метод вычисления расхода	Примечание
1	2	3	4	5	6	7	8	9	10	11	12	13	14	15	16
3	31/I	вр.	лдст	254	4,09	—/11,7	0,35	0,43	—	—	—	—	—	а	
4	11/II	„	„	254	3,22	—/9,70	0,33	0,43	—	—	—	—	—	„	
5	20/II	„	„	250	3,65	—/11,0	0,33	0,47	—	—	—	—	—	„	
6	28/II	„	„	253	3,38	—/9,70	0,35	0,50	—	—	—	—	—	„	
7	12/III	„	„	253	2,83	—/9,20	0,31	0,41	—	—	—	—	—	„	
8	21/III	„	„	264	3,44	—/10,2	0,34	0,47	—	—	—	—	—	„	
9	29/IV	1	св	289	42,0	78,3	0,54	0,71	52,0	1,51	2,56	—	—	„	
10	12/V	1	„	312	49,4	88,2	0,56	0,78	52,0	1,70	2,48	—	—	„	
11	11/VI	1	„	311	*36,4*	90,2	*0,40*	*0,71*	54,0	1,67	*2,90*	—	—	„	
12	29/VI	1	„	290	38,0	85,3	0,45	0,53	52,0	1,64	2,59	—	—	„	
13	19/VII	1	„	259	28,0	66,1	0,42	0,49	50,0	1,32	2,42	—	—	„	
14	31/VII	1	„	260	23,4	62,2	0,38	0,48	46,3	1,34	2,20	—	—	„	
15	21/VIII	1	„	257	26,0	61,6	0,42	0,55	46,0	1,34	2,20	—	—	„	
16	29/VIII	1	„	260	25,4	62,9	0,40	0,55	46,0	1,37	2,23	—	—	„	
17	10/X	1	„	217	12,2	41,7	0,29	0,38	44,0	0,95	1,80	—	—	„	
18	19/X	1	„	219	12,7	43,2	0,29	0,37	44,0	0,98	1,82	—	—	„	
19	11/XII	вр.	лдст	198	3,06	—/7,20	0,42	0,52	—	—	—	—	—	„	
20	23/XII	„	„	191	*1,20*	—/4,34	*0,28*	0,38	—	—	—	—	—	„	
21	29/XII	„	„	186	1,22	—/4,48	0,27	0,37	—	—	—	—	—	„	
	1948 г.														
1	10/I	вр.	лдст	190	1,27	—/4,12	0,31	0,40	—	—	—	—	—	а	
2	20/I	„	„	195	1,61	—/5,12	0,31	0,40	—	—	—	—	—	„	
3	9/II	„	„	203	1,97	—/5,48	0,36	0,44	—	—	—	—	—	„	
4	10/III	„	„	207	1,78	—/6,12	0,29	0,35	—	—	—	—	—	„	
5	20/III	„	„	209	2,02	—/6,54	0,31	0,34	—	—	—	—	—	„	
6	28/III	„	„	215	2,21	—/14,9	0,15	0,20	—	—	—	—	—	„	
7	7/IV	„	лдх	391	117	125	0,94	1,30	57,0	2,19	3,56	—	—	„	
8	10/IV	1	рлдх	423	364	761	0,48	2,09	760	1,00	3,88	—	—	„	
9	13/IV	1	св	432	403	830	0,49	2,06	760	1,09	3,97	—	—	„	
10	17/IV	1	„	384	155	259	0,60	1,28	547	0,47	3,49	—	—	„	
11	28/IV	1	„	353	78,1	104	0,75	1,05	51,0	2,04	3,17	—	—	„	
12	5/V	1	„	320	56,7	88,0	0,64	1,03	50,0	1,76	2,84	—	—	„	
13	21/VII	1	„	195	4,53	44,3	0,10	0,12	44,0	1,01	1,75	—	—	„	
14	10/VIII	1	„	199	6,04	49,0	0,12	0,14	44,5	1,10	1,85	—	—	„	
15	20/VIII	1	„	180	3,25	40,0	0,08	0,13	43,0	0,93	1,65	—	—	„	
16	30/VIII	1	„	182	2,69	40,0	0,07	0,09	43,0	0,93	1,65	—	—	„	
17	11/IX	1	„	182	3,23	36,1	0,09	0,10	39,0	0,93	1,65	—	—	„	
18	21/IX	1	„	176	2,65	39,4	0,07	0,09	44,0	0,90	1,65	—	—	„	
19	26/IX	1	„	178	2,69	40,2	0,07	0,09	45,0	0,89	1,62	—	—	„	
20	5/X	1	„	186	3,58	36,3	0,10	0,14	41,9	0,87	1,62	—	П 6/20	„	
21	11/X	1	„	181	2,83	42,0	0,07	0,09	44,0	0,95	1,65	—	—	„	
22	20/X	1	„	180	2,59	39,4	0,07	0,09	45,0	0,88	1,60	—	—	„	
23	30/X	1	„	181	2,59	39,7	0,07	0,09	43,0	0,92	1,60	—	—	„	
24	30/XI	вр.	лдст	174	1,74	—/26,4	0,07	0,12	—	—	—	—	—	„	
25	9/XII	„	„	177	1,33	—/2,42	0,55	0,70	—	—	—	—	—	„	
26	15/XII	2	„	178	1,57	6,19—3,01	0,52	0,73	17,5	0,35	0,74	—	П 4/8	„	
27	30/XII	вр.	„	187	0,63	—/1,20	0,52	0,67	—	—	—	—	—	„	

Временные гидростворы 1944—1948 гг. расположены в 100—150 *м* ниже водпоста. Скорости всех расходов 1944—1948 гг. измерены вертушкой; о типе вертушки сведений нет.

62. р. Урал — с. Кизильское

1	24/XII	н. 175 *м*	лдст	133	2,05	16,6/6,70	0,31	0,52	36,0	0,46	0,64	—	П 5/13	а	

65. р. Урал — г. Чкалов

1	5/I	7	лдст	96	32,2	96,3/69,6	0,46	0,72	95,1	1,01	1,80	—	ЖЗ 8/28	а	
2	28/I	6	„	122	29,1	306/235	0,12	0,24	119	2,57	3,76	—	„ 5/20	„	мертв. пр. 31,3 $м^2$
3	4/II	6	„	110	22,4	296/213	0,11	0,21	117	2,53	3,60	—	„ 5/21	„	„ „ 23,9 $м^2$; шуга 26,4 $м^2$
4	14/II	6	„	109	25,4	292/189	0,13	0,23	117	2,50	3,60	—	„ 6/26	„	мертв. пр. 22,9 $м^2$; шуга 38,4 $м^2$
5	25/II	6	„	108	27,8	291/214	0,13	0,21	117	2,49	3,50	—	„ 7/29	„	
6	4/III	6	„	106	28,7	287/209	0,14	0,20	117	2,45	3,60	—	„ 8/28	„	
7	17/III	7	„	106	27,3	107/57,9	0,47	0,80	96,3	1,11	1,92	—	„ 9/16	„	
8	24/III	7	„	104	24,7	105/56,1	0,44	0,74	95,5	1,10	1,90	—	„ 9/22	„	
9	3/IV	7	„	112	28,4	114/63,0	0,45	0,79	97,0	1,18	2,02	—	„ 9/25	„	
10	8/IV	7	„	121	38,0	125/76,2	0,50	0,78	98,3	1,27	2,11	—	„ 7/24	„	
11	14/IV	6	„	334	367	580/518	0,71	1,05	132	4,39	6,0	—	Л 8/24	„	
12	16/IV	6	„	344	521	557/500	1,04	1,66	133	4,19	6,0	—	ЖЗ 8/24	„	расход № 12 измерен до ледохода, преувеличен
13	18/IV	6	рлдх	542	1 120	825	1,36	1,80	141	5,9	7,3	—	„ 8/40	„	
14	19/IV	4	„	740	4 950	2820/2720	1,82	2,60	348	8,1	10,8	—	„ 11/11	а 0,91	опоры моста 100 $м^2$
15	20/IV	4	св	746	4 940	2830/2730	1,81	2,46	348	8,1	11,0	—	„ 12/60	а	„ „ 101 $м^2$
16	22/IV	4	„	721	*3 870*	2770/2670	*1,45*	*2,18*	348	8,0	10,6	—	Л 11/55	„	„ „ 98,2 $м^2$
17	24/IV	4	„	721	4 120	2760/2660	1,55	2,28	348	7,9	10,6	—	„ 11/55	„	„ „ 98,2 $м^2$
18	26/IV	4	„	708	4 130	2730/2630	1,57	2,25	348	7,8	10,6	—	„ 11/55	„	„ „ 96,5 $м^2$
19	29/IV	4	„	701	3 970	2710/2610	1,52	2,06	348	7,8	10,5	—	ЖЗ 9/45	„	„ „ 95,8 $м^2$
20	1/V	4	„	668	2 920	2600/2510	1,16	1,71	348	7,5	10,6	—	Л 9/45	„	„ „ 91,7 $м^2$
21	3/V	4	„	620	2 080	2450/2360	0,88	1,42	348	7,0	10,1	—	ЖЗ 11/55	„	„ „ 85,6 $м^2$

№ расхода	Дата измерения	№ створа	Состояние реки на участке гидроствора	Уровень воды (*см*) над нулем графика. Основной водпост / гидроствор	Расход воды ($м^3/сек$)	Площадь водного сечения ($м^2$)	Скорость течения (*м/сек*) средняя	Скорость течения (*м/сек*) наибольшая	Ширина реки (*м*)	Глубина (*м*) средняя	Глубина (*м*) наибольшая	Уклон водной поверхности (‰)	Способ измерения расхода	Метод вычисления расхода	Примечание
1	2	3	4	5	6	7	8	9	10	11	12	13	14	15	16
22	5/V	4	св	584	1 510	2320/2240	0,67	1,30	348	6,7	9,8	—	Ж3 11/55	а	опоры моста 81,5 $м^2$
23	8/V	4	„	564	1 130	2240/2160	0,52	0,98	348	6,4	9,7	—	Л 11/55	„	„ „ 79,2 $м^2$
24	11/V	6	„	535	782	914	0,86	1,21	141	6,5	8,6	—	Ж3 8/40	„	расходы №№ 23—27 измерены при подпоре от р. Сакмара
25	13/V	6	„	508	620	879	0,71	1,04	139	6,3	8,3	—	„ 8/40	„	
26	15/V	6	„	484	571	847	0,67	0,98	138	6,1	8,6	—	Л 8/40	„	
27	18/V	6	„	430	522	778	0,67	0,93	136	5,7	7,5	—	Ж3 8/40	„	
28	20/V	6	„	369	493	687	0,72	1,11	133	5,2	6,8	—	Л 8/40	„	
29	22/V	6	„	334	458	642	0,71	1,08	132	4,86	6,4	—	Ж3 8/40	„	
30	26/V	6	„	288	349	584	0,60	0,86	130	4,49	6,0	—	Л 8/40	„	
31	29/V	6	„	259	*252*	529	*0,48*	*0,76*	128	4,13	5,7	—	Ж3 8/40	„	
32	2/VI	6	„	227	*203*	511	*0,40*	*0,60*	126	4,06	5,5	—	„ 8/40	„	
33	7/VI	6	„	198	*172*	470	*0,37*	*0,67*	125	3,76	5,2	—	„ 8/40	„	
34	14/VI	6	„	163	145	426	0,34	0,54	122	3,49	4,86	—	„ 7/32	„	
35	24/VI	6	„	137	110	393	0,28	0,50	120	3,28	4,60	—	„ 6/30	„	
36	7/VII	6	„	113	69,2	364	0,19	0,33	119	3,06	4,15	—	Ж4 6/26	„	
37	9/VII	6	„	110	*56,0*	363	*0,15*	*0,30*	119	3,05	4,30	—	Л 6/22	„	
38	14/VII	6	„	103	*52,1*	353	*0,15*	*0,33*	119	2,97	4,23	—	Ж4 7/15	„	мертв. пр. 52,5 $м^2$
39	24/VII	7	„	91	*43,7*	85,5	*0,51*	*0,94*	84,6	1,01	1,58	—	Л 10/38	„	
40	4/VIII	7	„	81	45,9	73,5	0,62	0,85	83,5	0,88	1,60	—	Ж4 10/32	„	
41	14/VIII	7	„	75	*43,2*	67,2	*0,64*	*0,81*	82,8	0,81	1,40	—	Ж3 8/25	„	
42	24/VIII	7	„	71	36,0	59,3	0,61	0,85	82,5	0,72	1,30	—	„ 8/26	„	
43	14/IX	7	„	64	27,3	52,9	0,52	0,73	82,4	0,64	1,10	—	„ 8/26	„	
44	4/X	7	„	59	22,5	49,9	0,45	0,63	82,0	0,61	1,00	—	„ 8/18	„	
45	23/X	7	„	61	23,2	51,4	0,45	0,66	82,2	0,62	1,08	—	„ 8/26	„	
46	24/XI	7	„	63	28,1	53,4	0,53	0,79	82,3	0,65	1,10	—	„ 8/26	„	расход № 46 у водпоста ледостав
47	14/XII	н. с.	лдст	76	15,8	77,0/42,4	0,37	0,59	86,0	0,90	1,38	—	„ 9/23	„	шуга 15,7 $м^2$
48	24/XII	н. с.	„	74	16,0	70,6/41,5	0,39	0,49	85,4	0,83	1,30	—	„ 9/22	„	

Расход № 14 — коэфициент K определен по данным расходов № 15, 16.
Расходы №№ 31—33, 37—39, 41 пониженной точности из-за дефектов в работе вертушек.

69. р. Урал — с. Кушум

1	22/I	1	лдст	262	250	425/382	0,65	0,88	160	2,66	4,35	—	OV 8/38	а	
2	31/I	1	„	220	201	389/337	0,60	0,80	150	2,59	4,55	—	„ 7/42	„	
3	14/II	1	„	183	143	328/275	0,52	0,79	142	2,31	4,05	—	„ 7/32	„	
4	29/II	1	„	164	124	278/224	0,55	0,73	137	2,03	3,30	—	Ж3 7/32	„	
5	16/III	1	„	159	108	265/208	0,52	0,78	129	2,05	3,20	—	„ 7/37	„	
6	27/III	1	„	184	131	290/235	0,56	0,75	132	2,20	3,30	—	„ 7/32	„	
7	5/IV	1	„	236	178	362/317	0,56	0,78	149	2,43	3,90	—	„ 6/31	„	
8	20/IV	1	св	602	*1 260*	1 150	*1,11*	1,65	360	3,19	8,4	—	„ 13/51	„	
9	30/IV	2	„	888	7 710	15 600	0,49	1,71	6 340	2,46	16,7	—	„ 27/27	„	мертв. пр. 1 670 $м^2$
10	7/V	2	„	846	5 570	12 700	0,44	1,82	6 330	2,01	16,2	—	„ 26/42	„	„ „ 1 710 $м^2$
11	12/V	2	„	808	3 250	2 610	1,25	1,74	311	8,4	15,9	—	„ 10/30	„	
12	21/V	2	„	794	2 850	2 560	1,11	1,62	308	8,3	15,7	—	„ 10/22	„	
13	28/V	2	„	744	2 540	2 410	1,05	1,48	301	8,0	15,2	—	„ 10/20	„	
14	31/V	2	„	726	2 270	2 350	0,97	1,29	300	7,8	15,0	—	„ 10/18	„	
15	4/VI	2	„	674	1 940	2 200	0,88	1,39	294	7,5	14,5	—	„ 9/37	„	
16	6/VI	2	„	632	1 600	2 080	0,77	1,27	290	7,2	14,1	—	„ 9/33	„	
17	8/VI	2	„	565	1 230	1 880	0,65	1,10	285	6,6	13,4	—	„ 7/17	„	мертв. пр 101 $м^2$
18	10/VI	2	„	512	1 100	1 730	0,64	1,07	281	6,2	12,9	—	„ 6/22	„	„ „ 178 $м^2$
19	12/VI	1	„	470	804	775	1,04	1,50	217	3,57	7,1	—	„ 9/35	„	
20	14/VI	1	„	436	752	712	1,06	1,35	201	3,54	6,8	—	Л 8/33	„	
21	17/VI	1	„	392	628	626	1,00	1,34	178	3,52	6,4	—	„ 8/32	„	
22	20/VI	1	„	363	555	576	0,96	1,33	166	3,47	6,1	—	„ 8/32	„	
23	23/VI	1	„	334	507	529	0,96	1,29	162	3,27	5,8	—	„ 8/32	„	
24	28/VI	1	„	294	447	466	0,96	1,24	152	3,07	5,4	—	„ 7/31	„	
25	2/VII	1	„	267	401	426	0,94	1,24	146	2,92	5,1	—	„ 7/31	„	
26	8/VII	1	„	234	316	393	0,80	1,12	142	2,77	4,90	—	„ 7/27	„	
27	14/VII	1	„	209	293	349	0,84	1,21	138	2,53	4,22	—	„ 7/31	„	
28	22/VII	1	„	184	249	313	0,80	1,05	134	2,34	3,95	—	„ 7/25	„	
29	4/VIII	1	„	150	204	267	0,76	1,05	127	2,10	3,93	—	„ 6/28	„	
30	19/VIII	1	„	120	168	230	0,73	0,98	122	1,89	3,63	—	„ 6/26	„	
31	30/VIII	1	„	102	142	208	0,68	0,96	118	1,76	3,45	—	„ 6/30	„	
32	16/XII	1	лдст	134	49,8	208/180	0,28	0,48	128	1,62	2,65	—	„ 8/38	„	
33	31/XII	1	„	113	62,9	194/146	0,43	0,59	128	1,52	2,40	—	„ 7/42	„	

72. р. Урал — с. Тополи

1а	20/I	1	лдст	204	113	185	0,61	0,80	71,0	2,61	6,0	—	Л 4/8	а	а — главное русло
1б	20/I	1	„	204	93,8	174/168	0,56	0,76	92,0	1,89	3,90	—	„ 7/12	„	б — протока л. б.
1	20/I			204	207										
2	5/II	н 200 *м*	„	288	214	624/413	0,52	0,66	180	3,47	5,8	—	„ 9/15	„	шуга 151 $м^2$
3	16/II	н. 200 *м*	„	212	168	491/372	0,45	0,63	129	3,81	5,2	—	„ 7/12	„	„ 71,6 $м^2$
4	28/II	н. 200 *м*	„	178	131	450/371	0,35	0,53	127	3,54	4,70	—	„ 6/12	„	
5	15/III	н. 200 *м*	„	151	126	399/369	0,34	0,48	125	3,19	4,60	—	„ 7/14	„	
6а	28/III	1	лдх	122	73,1	144	0,51	0,63	47,6	3,03	5,4	—	„ 4/8	„	при измерении редкий ледоход
6б	28/III	1	„	122	57,5	135	0,43	0,60	66,0	2,05	3,10	—	„ 5/10	„	
6	28/III			122	131										
7а	6/IV	1	св	141	102	152	0,67	0,82	49,5	3,07	5,5	—	„ 4/8	„	

№ расхода	Дата измерения	№ створа	Состояние реки на участке гидроствора	Уровень воды (*см*) над нулем графика. Основной водпост / гидроствор	Расход воды ($м^3/сек$)	Площадь водного сечения ($м^2$)	Скорость течения (*м/сек*) средняя	Скорость течения (*м/сек*) наибольшая	Ширина реки (*м*)	Глубина (*м*) средняя	Глубина (*м*) наибольшая	Уклон водной поверхности (‰)	Способ измерения расхода	Метод вычисления расхода	Примечание
1	2	3	4	5	6	7	8	9	10	11	12	13	14	15	16
7б	6/IV	1	св	141	81,7	159	0,51	0,76	70,5	2,26	3,30	—	Л 6,12	а	
7	6/IV			141	184										
8а	13/IV	1	„	225	172	204	0,84	1,06	77,5	2,63	6,2	—	ЖЗ 5/10	„	
8б	13/IV	1	„	225	221	266	0,83	1,22	116	2,29	4,00	—	„ 5/9	„	
8	13/IV			225	393										
9	17/IV	1	„	388	853	915	0,93	1,31	201	4,55	7,5	—	„ 10/20	„	
10	22/IV	1	„	483	1 120	1 150	0,97	1,33	216	5,3	8,2	—	„ 10/20	„	
11	28/IV	1	„	528	1 290	1 300	0,99	1,42	229	5,7	9,0	—	„ 10/20	„	
12	3/V	1	„	590	1 710	1 340	1,28	1,69	238	5,6	9,8	—	„ 11/21	„	
13	7/V	1	„	660	2 230	1 620	1,38	1,94	340	4,76	10,8	—	„ 14/24	„	
14	12, 13/V	1	„	811	3 510	2 240	1,57	2,18	409	5,5	12,5	—	„ 14/25	„	
15	16/V	1	„	904	4 840	2 860	1,69	2,42	442	6,5	14,0	—	„ 10/18	„	
16	23/V	1	„	874	4 230	2 890	1,46	2,30	436	6,6	13,5	—	„ 11/19	„	
17	28/V	1	„	850	3 690	2 700	1,37	2,00	429	6,3	13,3	—	„ 11/18	„	
18	5/VI	1	„	804	3 070	2 260	1,36	2,02	395	5,7	13,0	—	„ 13/22	„	
19	11/VI	1	„	751	2 510	1 870	1,34	1,94	365	5,1	11,7	—	„ 13/24	„	
20	19/VI	1	„	658	1 820	1 590	1,14	1,68	325	4,89	10,7	—	„ 11/22	„	
21	29/VI	1	„	441	762	952	0,80	1,10	220	4,33	8,7	—	„ 10/19	„	
22	7/VII	1	„	354	547	785	0,70	1,20	204	3,85	7,8	—	„ 10/18	„	
23	12/VII	1	„	314	*379*	*600*	0,63	1,29	185	3,24	7,3	—	„ 9/14	„	
24	22/VII	1	„	260	337	473	0,71	1,26	156	3,03	6,5	—	„ 7/13	„	
25	5/VIII	1	„	209	267	400	0,67	1,23	130	3,08	6,2	—	„ 6/10	„	
26	20/VIII	1	„	167	179	330	0,54	1,17	125	2,64	5,8	—	„ 7/8	„	
27	10/IX	1	„	134	153	288	0,53	1,02	123	2,34	5,5	—	„ 10/13	„	мертв. пр. 54,2 $м^2$
28	28/IX	1	„	120	142	246	0,58	1,06	82,5	2,98	5,3	—	„ 7/9	„	„ „ 45,9 $м^2$
29	27/X	1	„	112	127	227	0,56	1,04	81,0	2,80	5,2	—	„ 7/9	„	„ „ 42,4 $м^2$
30	11/XI	1	„	117	130	205	0,63	1,01	81,0	2,53	5,2	—	„ 6/10	„	„ „ 6,00 $м^2$
31	29/XI	1	„	112	125	202	0,62	1,01	81,0	2,49	5,2	—	„ 6/10	„	„ „ 5,70 $м^2$
32	15/XII	1	лдст	98	68,1	200/185	0,37	0,52	80,6	2,48	5,2	—	„ 7/11	„	
						73. р. Миндяк — с. Новобайрамгулово									
1	2/VII	1	св	84	1,05	3,55	0,30	0,41	12,5	0,28	0,45	—	ГГИХ 5/8	а	
2	22/X	1	„	85	1,04	3,54	0,29	0,42	12,6	0,28	0,46	—	„ 6/14	„	
3	28/XI	1	лдст	93	0,71	4,35/3,13	0,23	0,34	13,6	0,32	0,53	—	„ 6/14	„	
						74. р. Урляда — г. Верхнеуральск									
1	30/III	вр.	лдст	158	0,13	9,08/0,97	0,13	0,31	21,8	0,42	0,76	—	Ж3 4/4	а	лед на дне
2	3/IV	„	„	149	0,13	8,27/0,97	0,13	0,30	20,5	0,40	0,69	—	„ 3/3	„	„ „ „
3	5/IV	„	„	179	0,15	13,8/1,09	0,14	0,33	25,2	0,55	0,93	—	„ 3/3	„	у водпоста вода поверх льда, лед на дне
4	8/IV	„	св	272	32,3	58,5	0,55	0,98	65,0	0,90	1,40	—	„ 8/16	„	у водпоста ледостав, лед на дне
5	9/IV	„	лдх	299	59,3	77,2	0,77	1,28	69,0	1,12	1,65	0,47	„ 9/31	„	лед на дне
6	10/IV	„	„	327	114	106	1,08	1,31	76,4	1,39	2,05	1,00	„ 9/14	„	„ „ „
7	11/IV	„	рлдх	292	85,7	84,2	1,02	1,68	68,9	1,22	2,90	0,53	„ 9/24	„	„ „ „
8	12/IV	„	св	290	90,5	95,1	0,95	1,70	69,0	1,38	3,10	0,73	„ 9/24	„	
9	14/IV	„	лдст	248	3,21	64,7/15,6	0,21	0,27	65,5	0,99	2,65	—	„ 6/6	„	шуга 49,1 $м^2$, у водпоста забереги
10	16/IV	„	св	194	5,57	33,8	0,16	0,32	26,9	1,26	2,06	—	„ 5/21	„	
11	17/IV	„	„	190	8,17	32,8	0,25	0,42	26,8	1,22	1,97	—	„ 5/21	„	
12	20/IV	„	„	166	5,93	26,0	0,23	0,38	20,0	1,30	1,72	—	„ 5/21	„	
13	22/IV	„	„	220	32,9	42,7	0,77	1,14	46,0	0,93	2,18	—	„ 7/27	„	
14	23/IV	„	„	196	15,2	25,1	0,61	0,89	35,5	0,71	1,30	—	„ 6/26	„	
15	24/IV	„	„	189	10,0	21,2	0,47	0,66	26,6	0,80	1,25	—	„ 6/16	„	
16	28/IV	„	„	166	3,08	14,6	0,21	0,26	21,8	0,67	0,96	—	„ 5/13	„	
17	30/IV	„	„	151	2,54	11,2	0,23	0,32	19,5	0,57	0,82	—	„ 5/12	„	
18	2/V	„	„	156	3,60	12,6	0,29	0,36	20,7	0,61	0,88	—	„ 5/10	„	
19	4/V	„	„	191	3,48	21,2	0,16	0,24	27,4	0,77	1,25	—	„ 5/17	„	
20	7/V	„	„	196	1,73	24,3	0,07	0,16	36,4	0,67	1,28	—	„ 5/15	„	мертв. пр. 4,33 $м^2$
21	12/V	„	„	182	2,85	19,0	0,15	0,26	26,3	0,72	1,15	0,067	„ 5/13	„	
22	14/V	„	„	168	1,94	16,2	0,12	0,20	23,0	0,70	1,00	0,067	„ 5/13	„	
23	17/V	„	„	143	1,57	10,4	0,15	0,22	19,5	0,53	0,77	—	„ 5/11	„	
24	19/V	„	„	130	1,45	8,00	0,18	0,26	19,1	0,42	0,64	—	„ 5/7	„	
25	29/V	„	„	111	0,76	3,95	0,19	0,42	18,7	0,21	0,43	0,067	ГГИХ 5/7	„	мертв. пр. 1,05 $м^2$
26	4/VI	„	„	106	0,48	3,26	0,15	0,33	18,7	0,17	0,38	—	„ 4/5	„	„ „ 1,42 $м^2$
27	26/VI	„	„	101	0,21	2,26	0,09	0,21	16,6	0,14	0,33	—	„ 4/4	„	„ „ 1,01 $м^2$
28	10/VII	„	„	100	0,19	2,11	0,09	0,18	17,5	0,12	0,30	—	„ 4/4	„	„ „ 0,92 $м^2$
29	4/VIII	„	„	103	0,22	2,54	0,09	0,21	18,2	0,14	0,30	—	„ 4/5	„	„ „ 1,23 $м^2$
30	11/IX	„	„	100	0,12	2,02	0,06	0,16	16,2	0,12	0,27	—	„ 4/4	„	„ „ 0,95 $м^2$
31	18/XI	„	лдст	105	0,16	2,20/1,14	0,14	0,26	11,5	0,19	0,28	—	„ 4/4	„	
32	9/XII	„	„	115	0,13	4,28/1,01	0,13	0,29	19,3	0,22	0,37	—	„ 4/5	„	мертв. пр. 0,33 $м^2$

Расходы №№ 1—32 измерены в разных створах в 70—80 *м* выше основного водпоста.
Расходы №№ 5 - 8, 21, 22, 25 — уклоны определены нивелировкой IV кл. на участке 150 *м*.

75. р. Узельга — пос. Узельгинский

	1947 г.														
1	17/I	2	лдст	*58*	0,022	0,52/0,17	0,13	0,17	1,85	0,28	0,40	—	Ж4 4/4	а	
2	22/II	2	„	*134*	0,025	0,32/0,26	0,096	0,16	1,85	0,17	0,24	—	„ 5/5	„	
3	27/III	2	„	*72*	0,033	0,25/0,20	0,16	0,24	1,90	0,13	0,20	—	„ 5/5	„	

№ расхода	Дата измерения	№ створа	Состояние реки на участке гидроствора	Уровень воды (*см*) над нулем графика. Основной водпост / гидроствор	Расход воды ($м^3/сек$)	Площадь водного сечения ($м^2$)	Скорость течения (*м/сек*) средняя	Скорость течения (*м/сек*) наибольшая	Ширина реки (*м*)	Глубина (*м*) средняя	Глубина (*м*) наибольшая	Уклон водной поверхности (‰)	Способ измерения расхода	Метод вычисления расхода	Примечание
1	2	3	4	5	6	7	8	9	10	11	12	13	14	15	16
	1948 г.														
1	31/III	3	лдст	23	0,042	0,44/0,32	0,13	0,32	2,3	0,19	0,29	—	ЖЗ 6/6	а	
2	24/V	н. с.	св	21	0,35	1,16	0,30	0,60	3,4	0,34	0,58	—	ГГИХ 5/7	„	
3	7/VII	н. с.	„	9	0,075	0,82	0,09	0,70	3,4	0,24	0,47	—	„ 5/6	„	мертв. пр. 0,51 $м^2$
4	27/VIII	в. 90 *м*	„	6	0,036	0,09	0,40	0,63	1,3	0,07	0,11	—	„ 4/4	„	
5	16/IX	в. 90 *м*	„	6	0,036	0,10	0,36	0,72	1,4	0,07	0,10	—	„ 4/4	„	
6	30/X	в. 90 *м*	„	10	0,10	0,21	0,48	0,82	2,4	0,09	0,16	—	„ 6/6	„	
7	24/XI	в. 90 *м*	„	7	0,043	0,10	0,43	0,61	1,4	0,07	0,13	—	„ 4/4	„	у водпоста ледостав
						81. р. Карагайлы — с. Старо-Сибаево									
1	19/II	1	лдст	96	0,075	0,62/0,51	0,15	0,25	5,3	0,12	0,27	—	ЖЗ 3/3	а	
2	22/VII	н. 20 *м*	св	103	0,10	0,36	0,28	0,44	3,0	0,12	0,19	—	П 6/6	„	
						91. р. Орь — Биофабрика									
1	26/I	н. 180 *м*	лдст	146	2,64	18,8/11,5	0,23	0,43	32,1	0,59	0,81	—	Л 4/7	а	мертв. пр. 1,44 $м^2$
2	21/II	н. 180 *м*	„	142	2,02	17,6/11,5	0,18	0,40	31,2	0,56	0,77	—	„ 4/8	„	„ „ 1,71 $м^2$
3	21/III	н. 180 *м*	„	142	2,29	17,6/11,0	0,21	0,43	31,2	0,56	0,77	—	„ 4/7	„	„ „ 1,68 $м^2$
4	10/VI	н. 108 *м*	св	185	8,00	48,3	0,17	0,47	29,1	1,66	2,74	—	„ 5/21	„	„ „ 4,29 $м^2$
5	19/VII	н. 180 *м*	„	180	*2,44*	25,8	*0,09*	0,21	39,8	0,65	1,00	—	„ 4/10	„	„ „ 3,38 $м^2$
6	23/VIII	н. 108 *м*	„	152	3,23	32,0	0,10	0,21	31,0	1,03	1,82	—	„ 4/18	„	
7	29/IX	н. 108 *м*	„	145	2,11	29,3	0,07	0,19	29,3	1,00	1,83	—	ЖЗ 4/12	„	
8	25/X	н. 108 *м*	„	138	1,90	27,9	0,07	0,15	29,0	0,96	1,72	—	Л 4/8	„	
						92. р. Кугутык — р. п. Домбаровский									
1	12/IV	2	впл	210	7,42	16,8	0,44	0,82	41,7	0,40	0,85	—	Л 3/5	а	лед на дне
2	12/IV	2	„	216	19,1	23,7	0,81	1,27	41,8	0,57	1,22	—	„ 5/13	„	„ „ „
3	13/IV	2	„	271	52,5	56,9	0,92	1,50	48,7	1,17	2,10	—	„ 7/27	„	„ „ „
4	13/IV	2	„	283	84,8	68,5	1,24	1,93	49,4	1,39	2,40	—	„ 5/21	„	„ „ „
5	13/IV	2	„	304	130	75,7	1,72	1,99	50,4	1,50	2,60	—	„ 5/19	„	„ „ „
6	18/IV	2	св	235	155	85,8	1,81	2,48	51,2	1,68	3,30	—	„ 5/21	„	
7	20/IV	2	„	122	31,4	45,8	0,69	1,06	40,8	1,12	2,50	—	„ 5/21	„	
8	28/IV	в. 200 *м*	„	38	1,99	5,51	0,36	0,57	7,2	0,77	1,48	—	„ 1/5	„	
9	27/V	н. 500 *м*	„	11	0,17	0,34	0,50	0,83	2,4	0,14	0,20	—	„ 4/4	„	
10	30/VI	н. 19,5 *м*	„	8	0,067	0,35	0,19	0,25	1,5	0,23	0,38	—	„ 3/3	„	
11	30/VII	н. 19,5 *м*	„	5	0,015	0,22	0,07	0,12	1,4	0,16	0,25	—	„ 4/4	„	
12	29/VIII	н. 19,5 *м*	„	4	0,013	0,27	0,05	0,19	1,4	0,19	0,20	—	„ 4/4	„	
13	17/IX	н. 19,5 *м*	„	9	0,10	0,28	0,36	0,56	1,5	0,19	0,31	—	„ 4/4	„	
14	20/X	н. 19,5 *м*	„	10	*0,074*	0,33	*0,22*	*0,52*	2,5	0,13	0,22	—	„ 4/4	„	
15	26/XI	н. 19,5 *м*	заб	11	0,16	0,38	0,42	0,71	2,5	0,15	0,26	—	„ 4/4	„	
16	19/XII	н. 25 *м*	лдст	18	0,27	1,16	0,23	0,44	5,0	0,23	0,42	—	„ 4/4	„	лед нависший
						97. р. Сакмара — с. Акъюлово									
1	30/I	н. 412 *м*	лдст	161	7,72	12,4/9,15	0,84	1,14	15,7	0,79	2,00	—	Ж4 5/13	а	
2	3/II	н. 412 *м*	„	160	7,27	12,4/8,98	0,81	1,10	15,0	0,83	2,10	—	„ 6/21	„	
3	26/VI	2	св	156	14,0	47,6	0,29	0,92	62,0	0,77	1,02	—	ЖЗ 7/21	„	
4	13/IX	2	„	134	5,57	34,3	0,16	0,81	60,9	0,56	0,83	—	„ 9/17	„	мертв. пр. 9,03 $м^2$
5	14/IX	н. 412 *м*	„	135	6,65	9,88	0,67	1,22	14,8	0,67	1,55	—	„ 7/25	„	
6	22/XII	н. 412 *м*	лдст	141	2,78	7,12/4,94	0,56	0,85	13,5	0,53	1,20	—	„ 8/22	„	
						99. р. Сакмара — с. Сакмара									
1	8/I	н. 146 *м*	лдст	306	72,0	199/128	0,56	0,80	131	1,52	2,50	—	ЖЗ 7/36	а	шуга 21,6 $м^2$
2	15/II	н. 146 *м*	„	308	67,0	202/129	0,52	0,68	127	1,59	2,53	—	„ 7/29	„	
3	15/III	н. 146 *м*	„	296	54,0	194/110	0,49	0,67	127	1,53	2,40	—	„ 7/25	„	
4	14/VI	1	св	328	170	272	0,62	0,88	208	1,31	2,86	—	Л 10/42	„	
5	23/VII	1	„	252	72,6	135	0,54	0,91	170	0,79	2,17	—	„ 9/29	„	
6	7/VIII	1	„	243	64,6	116	0,56	0,86	158	0,73	2,00	—	ЖЗ 6/25	„	
7	22/IX	1	„	220	38,6	87,5	0,44	0,77	93,5	0,94	1,75	—	„ 7/27	„	
8	20/X	1	„	229	48,3	97,0	0,50	0,85	96,0	1,01	1,90	—	„ 7/29	„	мертв. пр. 10,2 $м^2$
9	20/XI	1	рлдх	240	53,9	106	0,51	0,82	101	1,05	1,95	—	„ 7/31	„	„ „ 11,6 $м^2$
10	7/XII	1	лдст	275	35,3	166/134	0,26	0,41	187	0,89	2,30	—	„ 12/44	„	„ „ 11,6 $м^2$, шуга 13,2 $м^2$
11	15/XII	н. 210 *м*	„	272	29,6	150/86,5	0,34	0,54	102	1,47	2,30	—	„ 10/40	„	шуга 33,8 $м^2$
12	29/XII	1	„	266	28,5	152/74,4	0,38	0,75	183	0,83	2,25	—	„ 9/30	„	„ 9,55 $м^2$
						101. р. Урман Зилаир — с. Зилаир									
1	25/I	1	заб	38	*2,00*	3,54	*0,56*	0,85	15,7	0,23	0,42	—	Ж3 6/6	а	
2	31/I	1	„	42	1,61	4,21	0,38	0,60	16,3	0,26	0,44	—	„ 6/6	„	
3	21/II	1	„	40	1,57	3,70	0,42	0,86	16,0	0,23	0,42	—	„ 5/5	„	
4	29/II	1	„	43	1,85	4,18	0,44	0,79	16,7	0,25	0,45	—	„ 5/5	„	
5	22/III	1	„	34	1,24	2,85	0,44	0,62	14,8	0,19	0,34	—	ГГИУ 5/5	„	
6	16/IV	2	св	51	4,31	7,98	0,54	1,00	15,8	0,50	0,82	—	„ 6/6	„	у водпоста забереги
7	19/IV	2	„	33	2,07	5,31	0,39	0,82	13,2	0,40	0,60	—	„ 6/6	„	
8	19/IV	2	„	84	13,5	17,7	0,76	1,33	27,9	0,63	1,12	—	„ 11/23	„	
9	21/IV	2	„	75	11,2	15,5	0,72	1,22	27,0	0,57	1,04	—	„ 7/17	„	

№ расхода	Дата измерения	№ створа	Состояние реки на участке гидроствора	Уровень воды (*см*) над нулем графика. Основной водпост / гидроствор	Расход воды ($м^3/сек$)	Площадь водного сечения ($м^2$)	Скорость течения (*м/сек*)		Ширина реки (*м*)	Глубина (*м*)		Уклон водной поверхности (‰)	Способ измерения расхода		Метод вычисления расхода	Примечание
							средняя	наибольшая		средняя	наибольшая					
1	2	3	4	5	6	7	8	9	10	11	12	13	14		15	16
10	22/IV	2	св	66	8,13	12,7	0,64	1,13	23,4	0,54	0,92	—	ГГИУ	6/13	а	
11	26/IV	2	„	89	14,6	18,8	0,78	1,28	28,5	0,66	1,20	—	„	8/25	„	
12	30/IV	2	„	104	22,8	22,9	1,00	1,57	29,1	0,79	1,30	—	„	8/27	„	
13	3/V	2	„	200	76,7	49,4	1,55	2,08	31,7	1,56	2,30	—	„	8/40	„	
14	4/V	2	„	246	103	63,7	1,62	2,19	32,7	1,95	2,76	—	„	8/8	„	
15	5/V	2	„	230	87,8	60,8	1,44	2,05	33,3	1,83	2,56	—	„	8/8	„	
16	6/V	2	„	211	76,0	54,2	1,40	1,99	33,7	1,61	2,37	—	„	8/12	„	
17	7/V	2	„	188	64,4	55,6	1,16	2,11	34,0	1,64	2,55	—	„	8/22	„	
18	8/V	2	„	172	59,5	49,7	1,20	1,98	33,6	1,48	2,38	—	„	8/20	„	
19	10/V	2	„	129	28,8	33,4	0,86	1,54	33,1	1,01	1,58	—	„	7/19	„	
20	13/V	2	„	96	13,9	24,0	0,58	1,26	24,1	1,00	1,40	—	„	7/15	„	
21	15/V	2	„	112	18,9	30.7	0,62	1,84	24,9	1,23	2,00	—	„	7/17	„	
22	28/V	2	„	52	1,86	12,6	0,15	0,40	21,3	0,59	1,36	—	„	5/9	„	
23	14/VI	н. с.	„	74	10,9	23,9	0,46	1,06	23,8	1,00	1,87	—	„	6/9	„	
24	21/VI	н. с.	„	46	*0,82*	6,15	*0,13*	*0,25*	19,8	0,31	0,64	—	„	7/7	„	
25	7/VII	3	„	44	0,88	2,60	0,34	0,50	7,8	0,33	0,68	—	„	4/7	„	
26	15/VII	3	„	45	1,00	2,68	0,37	0,50	7,8	0,34	0,67	—	„	4/8	„	
27	21/VII	3	„	45	1,01	2,68	0,38	0,51	7,8	0,34	0,66	—	„	4/8	„	
28	31/VII	3	„	47	1,31	3,01	0,44	0,66	8,7	0,35	0,68	—	„	4/8	„	
29	9/VIII	3	„	46	0,98	2,99	0,33	0,57	8,2	0,36	0,67	—	„	4/8	„	
30	25/VIII	3	„	46	1,07	2,97	0,36	0,51	8,2	0,36	0,65	—	„	4/9	„	
31	6/IX	3	„	46	0,92	2,99	0,31	0,54	8,2	0,36	0,66	—	„	5/11	„	
32	6/IX	3	„	46	0,91	2,99	0,30	0,53	8,2	0,36	0,66	—	Ж4	5/12	„	
33	15/XII	н. с.	лдст	46	0,42	3,23/2,05	0,20	0,34	8,8	0,37	0,76	—	ГГИУ	4/6	„	
34	23/XII	н. с.	„	51	0,57	4,16/2,58	0,22	0,34	8,5	0,49	0,88	—	„	4/6	„	
35	30/XII	н. с.	„	59	0,47	4,61/1,94	0,24	0,36	8,8	0,52	0,90	—	„	4/4	„	
102. р. Урман Зилаир — с. Акъюлово																
1	30/I	2	лдст	152	2,68	16,9/5,79	0,46	0,65	27,6	0,61	1,15	—	Ж4	5/13	а	расходы № 1, 2 — управого берега река перемерзла
2	6/II	2	„	152	2,41	16,9/5,85	0,41	0,58	27,6	0,61	1,04	—	„	5/14	„	
3	25/VI	н. с.	св	137	6,59	6,32	1,04	1,44	11,8	0,54	0,80	—	Ж3	5/13	„	
4	11/IX	н. с.	„	117	1,71	1,85	0,92	1,33	7,5	0,25	0,40	—	„	5/7	„	
5	23/XII	н. 412 *м*	лдст	143	2,07	4,65/2,34	0,88	1,27	11,3	0,41	0,65	—	„	6/14	„	
103. р. Большой Ик — с. Мраково																
1	2/IV	1	лдст	154	3,82	30,8/11,3	0,34	0,85	45,4	0,68	0,78	—	Ж3	7/9	а	расходы №№ 1—4— у левого берега река перемерзла
2	3/IV	1	„	167	4,64	36,2/12,4	0,37	0,78	45,4	0,80	0,92	—	„	7/9	„	
3	12/IV	1	заб	127	14,9	19,0	0,78	0,98	45,4	0,42	0,56	—	„	7/21	„	
4	13/IV	1	„	142	24,6	25,6	0,96	1,15	45,6	0,56	0,69	—	„	7/21	„	
5	15/IV	1	„	165	42,1	40,6	1,04	1,39	65,8	0,62	0,85	—	„	8/24	„	лед на дне
6	19/IV	1	св	187	64,7	58,5	1,11	1,58	69,6	0,84	1,04	—	„	7/21	„	„ „ „
7	22/IV	1	„	222	97,4	91,2	*1,07*	1,67	70,8	1,29	1,87	—	„	9/45	„	
8	22/IV	1	„	246	128	111	1,15	1,75	71,4	1,55	2,15	—	„	9/45	„	
9	27/IV	1	„	217	104	89,4	1,16	1,85	70,8	1,26	1,83	—	„	9/45	„	
10	1/V	1	„	270	159	125	1,27	1,92	73,0	1,71	2,33	—	„	9/45	„	
11	1/V	1	„	305	227	154	1,47	2,17	75,6	2,04	2,75	—	„	9/45	„	
12	4/V	в. 220 *м*	„	400	655	271	2,42	3,02	97,0	2,79	4,11	—	ппл	26	а 0,85	
13	6/V	в. 220 *м*	„	386	503	258	1,95	2,74	96,0	2,69	3,98	—	„	31	а 0,85	
14	8/V	1	„	355	442	309	1,43	2,30	248	1,25	3,15	—	Ж3	13/56	а	
15	9/V	1	„	336	306	262	1,17	1,79	248	1,06	2,98	—	„	13/51	„	
16	10/V	1	„	314	205	182	1,13	1,58	241	0,76	2,74	—	„	10/48	„	
17	11/V	1	„	290	157	149	1,05	1,46	76,0	1,96	2,53	—	„	9/45	„	
18	12/V	1	„	271	134	136	0,99	1,45	75,8	1,79	2,34	—	„	9/45	„	
19	13/V	1	„	254	111	123	0,90	1,26	75,2	1,64	2,16	—	„	9/45	„	
20	15/V	1	„	231	89,1	106	0,84	1,20	73,8	1,44	1,93	—	„	9/45	„	
21	17/V	1	„	211	68,9	92,3	0,75	1,17	73,4	1,26	1,73	—	„	9/45	„	
22	19/V	1	„	190	51,5	77,4	0,67	1,13	73,3	1,06	1,52	—	„	9/43	„	
23	25/VII	1	„	110	3,87	24,4	0,16	0,27	64,2	0,38	0,78	—	„	7/12	„	
24	15/X	1	„	110	3,42	23,0	0,15	0,28	64,2	0,36	0,78	—	„	7/15	„	
25	15/X	1	„	110	3,52	23,0	0,15	0,28	64,2	0,36	0,78	—	„	7/15	„	
26	31/XII	1	лдст	141	2,86	38,4/20,0	0,14	0,26	68,4	0,56	1,06	—	„	7/7	„	
109. р. Каргала — пос. Приютово																
1	25/I	1	лдст	182	0,78	2,13	0,37	0,50	4,6	0,46	0,80	—	Л	5/9	а	расходы №№ 1—5 измерены в полынье
2	21/II	1	„	177	0,58	1,89	0,31	0,44	4,4	0,43	0,78	—	„	5/10	„	
3	11/III	1	„	176	0,49	1,77	0,28	0,38	3,9	0,45	0,72	—	„	5/9	„	
4	26/III	1	„	185	0,86	2,05	0,42	0,50	4,0	0,51	0,84	—	„	5/8	„	
5	10/IV	1	„	256	6,28	6,16	1,02	1,26	7,8	0,79	1,54	—	Ж3	5/17	„	
6	10/IV	1	рлдх	335	20,9	14,7	1,42	1,72	14,5	1,01	2,34	—	„	3/9	„	
7	11/IV	1	св	388	36,0	27,2/25,3	1,42	1,64	29,0	0,94	2,87	—	Л	7/17	„	опоры моста 1,95 $м^2$

Расходы № 12, 13 — не учтены расходы поймы. Расходы № 14, 15 — расходы поймы учтены не полностью.

№ расхода	Дата измерения	№ створа	Состояние реки на участке гидроствора	Уровень воды (*см*) над нулем графика. Основной водпост / гидроствор	Расход воды (*м³/сек*)	Площадь водного сечения (*м²*)	Скорость течения (*м/сек*) средняя	Скорость течения (*м/сек*) наибольшая	Ширина реки (*м*)	Глубина (*м*) средняя	Глубина (*м*) наибольшая	Уклон водной поверхности (‰)	Способ измерения расхода	Метод вычисления расхода	Примечание
1	2	3	4	5	6	7	8	9	10	11	12	13	14	15	16
8	11/IV	1	лдх	513	77,8	80,1/74,1	1,05	1,55	42,8	1,87	4,12	—	Л 10/19	а	опоры моста 6,00 *м²*
9	12/IV	1	св	557	90,7	98,9/91,5	0,99	1,43	42,8	2,31	4,56	—	Ж3 10/41	„	„ „ 7,40 *м²*
10	13/IV	1	рлдх	572	123	105/97,3	1,26	1,58	42,8	2,45	4,71	—	„ 10/37	„	„ „ 7,92 *м²*
11	14/IV	1	св	387	39,3	27,0/25,1	1,56	1,98	29,0	0,93	2,86	—	Л 7/12	„	„ „ 1,88 *м²*
12	15/IV	1	„	316	19,8	12,1	1,64	1,85	12,5	0,97	2,16	—	„ 4/9	„	
13	16/IV	1	„	464	76,1	58,8/54,6	1,39	1,70	42,8	1,37	3,63	—	Ж3 10/24	„	опоры моста 4,22 *м²*
14	17/IV	1	„	578	178	108/99,6	1,79	2,24	42,8	2,52	4,77	—	Л 10/15	„	„ „ 8,12 *м²*
15	18/IV	1	„	461	83,5	57,8/53,6	1,56	2,00	42,8	1,35	3,60	—	Ж3 10/24	„	„ „ 4,29 *м²*
16	22/IV	1	„	485	98,2	68,1/63,0	1,56	1,90	42,8	1,59	3,84	—	„ 10/18	„	„ „ 5,07 *м²*
17	22/IV	1	„	333	*30,4*	14,4	*2,11*	*2,37*	14,5	0,99	2,32	—	„ 5/11	„	
18	24/IV	1	„	244	5,97	5,39	1,11	1,25	7,2	0,75	1,43	—	Л 6/11	„	
19	30/IV	1	„	219	2,54	3,89	0,65	0,89	5,5	0,71	1,17	—	„ 5/11	„	
20	7/V	1	„	196	1,27	2,55	0,50	0,62	5,0	0,51	0,96	—	„ 5/9	„	
21	20/VI	1	„	177	0,59	*1,46*	0,32	0,56	*4,3*	*0,43*	*0,76*	—	„ 5/9	„	
22	22/VII	1	„	174	0,47	1,86	0,25	0,35	4,2	0,44	0,67	—	Ж4 5/10	„	
23	17/VIII	1	„	167	0,25	1,44	0,17	0,35	3,6	0,40	0,59	—	Л 5/10	„	
24	22/IX	1	„	176	0,49	1,81	0,27	0,35	4,1	0,44	0,70	—	Ж3 6/8	„	
25	15/X	1	„	179	0,57	1,92	0,30	0,49	4,1	0,47	0,75	—	„ 6/11	„	
26	17/XI	1	„	179	0,58	1,91	0,30	0,36	4,0	0,48	0,80	—	„ 5/12	„	
27	11/XII	1	„	176	0.54	1,94	0,28	0,36	4,1	0,47	0,76	—	„ 6/16	„	расходы № 26, 27 измерены в полынье

Расходы № 7, 9 — при измерении чисто.

110. р. Черная — с. Красный Холм

1	17/XI	2	св	92	0,11	1,60	0,07	0,14	9,5	0,17	0,35	—	Ж3 6/7	а	у водпоста ледостав

112. р. Илек — г. Актюбинск

1	20/I	1	лдст	386	2,94	54,2/18,5	0,16	0,37	101	0,54	0,78	—	Ж3 7/11	а	
2	14/II	1	„	385	2,31	54,1/11,0	0,21	0,31	101	0,54	1,03	—	„ 5/13	„	
3	16/IV	1	св	522	345	324	1,06	1,35	140	2,31	4,20	0,38	„ 6/6	„	
4	20/IV	1	„	560	452	387	1,17	1,80	142	2,73	4,54	0,44	„ 7/35	„	
5	21/IV	1	„	538	401	370	1,08	1,83	141	2,62	3,90	0,41	„ 7/33	„	
6	26/IV	1	„	498	263	310	0,85	1,27	140	2,21	3,40	—	„ 7/33	„	
7	28/IV	1	„	485	236	279	0,85	1,25	141	1,98	3,26	0,34	„ 7/33	„	
8	30/IV	1	„	503	298	307	0,97	1,42	141	2,18	3,33	0,37	„ 7/31	„	
9	5/V	1	„	428	121	184	0,66	1,31	129	1,43	2,12	0,27	„ 6/22	„	
10	8/V	1	„	392	71,7	129	0,56	1,28	107	1,21	1,70	0,25	„ 4/20	„	мертв. пр. 22,6 *м²*
11	11/V	1	„	371	46,3	106	0,44	1,26	97,2	1,09	1,48	0,28	„ 7/29	„	„ „ 33,7 *м²*
12	20/V	1	„	348	25,1	76,4	0,33	1,14	98,0	0,78	1,20	—	„ 9/25	„	„ „ 14,3 *м²*
13	25/V	1	„	339	21,7	66,6	0,33	0,96	97,5	0,68	1,10	—	„ 9/23	„	„ „ 9,10 *м²*
14	31/V	1	„	332	15,5	55,9	0,28	0,88	97,4	0,57	1,08	0,19	„ 9/15	„	„ „ 15,2 *м²*
15	10/VI	1	„	325	9,44	44,1	0,21	0,60	94,0	0,47	1,00	—	„ 9/17	„	„ . 5,59 *м²*
16	25/VI	в. 50 *м*	„	316	4,41	11,5	0,38	0,52	21,1	0,54	0,89	0,050	„ 7/17	„	
17	15/VII	в. 50 *м*	„	311	2,98	9,89	0,30	0,42	20,4	0,48	0,78	0,070	„ 5/12	„	
18	20/VII	в. 50 *м*	„	309	2,22	9,59	0,23	0,34	20,0	0,48	0,76	0,060	„ 7/13	„	
19	10/VIII	в. 50 *м*	„	306	1,87	8,64	0,22	0,38	19,6	0,44	0,71	0,050	„ 6/12	„	
20	20/VIII	в. 50 *м*	„	304	1,67	8,33	0,20	0,44	19,0	0,44	0,65	0,080	„ 9/25	„	
21	15/IX	в. 50 *м*	„	305	1,92	7,82	0,25	0,37	19,7	0,40	0,70	—	„ 7/11	„	
22	9/X	в. 50 *м*	„	307	*2,48*	8,47	*0,29*	0,40	19,5	0,43	0,72	—	„ 7/13	„	
23	10/XII	в. 50 *м*	лдст	324	1,33	12,9/6,72	0,20	0,39	44,7	0,29	0,72	—	„ 7/9	„	
24	23/XII	в. 50 *м*	„	330	0,68	15,9/7,26	0,09	0,17	46,5	0,34	0,78	0,18	„ 8/14	„	
25	30/XII	в. 50 *м*	„	335	0,61	17,7/7,33	0,08	0,17	49,8	0,36	0,84	0,22	„ 8/22	„	

Расходы №№ 3—5, 7—11, 14, 16—20, 24, 25 уклоны определены нивелировкой IV кл. на участке 100 *м*.

114. р. Илек — с. Мертвецовка

1	26/I	1	лдст	164	13,2	113/67,8	0,19	0,48	124	0,91	1,65	—	Ж3 10/32	а	
2	28/II	1	„	146	4,74	91,5/34,3	0,14	0,28	112	0,82	1,42	—	„ 7/18	„	мертв. пр. 7,39 *м²*

117. р. Актасты — пос. Белогорский

1	14/II	вр.	лдст	394	0,025	0,40/0,16	0,16	0,23	4,3	0,09	0,20	2,9	Ж3 3/3	а	
2	24/II	„	„	393	0,028	0,42/0,20	0,14	0,18	4,3	0,10	0,22	3,1	„ 3/3	„	
3	31/III	„	„	394	0,022	0,60/0,17	0,13	0,20	4,2	0,14	0,22	2,1	„ 4/4	„	
4	17/IV	„	рлдх	596	14,3	11,8	1,21	1,52	7,9	1,49	2,61	5,4	пплд 16	а 0,85	расход № 4 — при измерении редкий ледоход
5	20/IV	„	заб	518	4,90	5,31	0,92	1,50	6,9	0,77	1,02	4,7	Ж3 7/33	а	расход № 5 измерен при кратковременном состоянии чисто, между редким ледоходом
6	21/IV	„	лдх	580	20,9	14,5	1,44	1,89	12,2	1,19	2,44	2,7	пплд 20	а 0,85	
7	30/IV	„	св	435	1,07	3,13	0,34	0,48	13,5	0,23	0,35	2,6	Ж3 7/7	а	
8	10/V	„	„	417	0,20	0,75	0,27	0,63	8,3	0,09	0,14	2,4	„ 5/5	„	
9	14/V	„	„	417	0,18	0,74	0,24	0,56	8,1	0,09	0,14	2,4	„ 5/5	„	
10	23/V	„	„	410	0,16	0,67	0,24	0,54	7,6	0,09	0,16	2,2	„ 5/5	„	
11	29/V	„	„	407	0,097	0,41	0,24	0,48	7,3	0,06	0,12	2,2	„ 5/5	„	
12	16/VI	„	„	405	0,029	0,17	0,17	0,25	1,6	0,11	0,14	2,2	„ 4/4	„	
13	14/VII	„	„	399	0,023	0,12	0,19	0,24	1,4	0,09	0,12	2,1	„ 4/4	„	
14	25/VII	„	„	397	0,023	0,10	0,23	0,30	1,2	0,08	0,12	2,1	„ 3/3	„	

№ расхода	Дата измерения	№ створа	Состояние реки на участке гидроствора	Уровень воды (*см*) над нулем графика. Основной водпост / гидроствор	Расход воды ($м^3/сек$)	Площадь водного сечения ($м^2$)	Скорость течения (*м/сек*) средняя	Скорость течения (*м/сек*) наибольшая	Ширина реки (*м*)	Глубина (*м*) средняя	Глубина (*м*) наибольшая	Уклон водной поверхности (‰)	Способ измерения расхода		Метод вычисления расхода	Примечание
1	2	3	4	5	6	7	8	9	10	11	12	13	14		15	16
15	10/VIII	вр.	св	397	0,016	0,10	0,16	0,22	1,4	0,07	0,11	2,0	ЖЗ	3/3	а	
16	29/VIII	„	„	400	0,024	0,13	0,18	0,26	1,5	0,09	0,12	1,9	„	3/3	„	
17	22/IX	„	„	402	0,033	0,12	0,28	0,42	1,7	0,07	0,12	2,0	„	3/3	„	
18	30/IX	„	„	402	0,034	0,13	0,26	0,41	1,8	0,07	0,12	1,9	„	3/3	„	
19	11/X	„	„	402	0,034	0,16	0,21	0,32	1,6	0,10	0,14	2,3	„	3/3	„	
20	3/XI	„	заб	402	0,039	0,13	0,30	0,41	1,5	0,09	0,13	2,0	„	3/3	„	
21	23/XII	„	лдст	399	0,027	0,10	0,27	0,38	1,4	0,07	0,11	—	„	3/3	„	лед нависший

Расходы измерялись в разных створах на участке поста. Расходы № 1—20 — уклоны определены нивелировкой IV кл. на участке 100 *м*. Расходы № 6, 8 — коэфициент *K* принят условно.

118. р. Тересбутак — пос. Белогорский

1	18/I	1	лдст	74	0,046	0,17	0,27	0,45	2,4	0,07	0,12	—	ЖЗ	4/4	а	лед нависший
2	29/I	1	„	66	0,057	0,22	0,26	0,42	2,4	0,09	0,12	—	„	4/4	„	„ „
3	25/II	1	„	67	0,044	0,26	0,17	0,26	3,3	0,08	0,13	—	„	4/4	„	„ „
4	31/III	1	„	70	0,050	0,28	0,18	0,24	3,5	0,08	0,13	—	„	4/4	„	„ „
5	20/IV	1	впл	141	3,46	3,07	1,13	2,07	6,1	0,50	0,90	6,0	„	7/29	„	лед на дне
6	13/V	1	св	58	0,16	0,39	0,41	0,67	3,8	0,10	0,18	4,2	„	5/5	„	
7	23/V	1	„	57	0,087	0,29	0,30	0,54	3,3	0,09	0,14	3,8	„	5/5	„	
8	30/V	1	„	60	0,076	0,24	0,32	0,62	3,0	0,08	0,13	—	„	5/5	„	
9	19/VI	1	„	60	0,044	0,21	0,21	0,42	2,4	0,09	0,11	—	„	4/4	„	
10	25/VII	1	„	59	0,031	0,16	0,19	0,28	2,3	0,07	0,12	4,1	„	3/3	„	
11	29/VIII	1	„	60	0,055	0,12	0,46	0,65	2,8	0,04	0,11	5,2	„	2/2	„	
12	22/IX	1	„	62	0,050	0,18	0,28	0,49	3,3	0,05	0,11	5,8	„	3/3	„	
13	30/IX	1	„	63	0,056	0,20	0,28	0,49	3,4	0,06	0,12	5,5	„	3/3	„	
14	24/X	1	„	60	0,043	0,17	0,25	0,33	2,0	0,08	0,13	—	„	3/3	„	
15	3/XI	1	„	65	0,052	0,17	0,31	0,49	2,5	0,07	0,13	5,7	„	3/3	„	
16	30/XII	1	лдст	126	0,025	0,095	0,26	0,38	0,90	0,11	0,23	—	„	3/3	„	лед нависший

Расходы №№ 5—7, 10—13, 15 уклоны определены нивелировкой IV кл. на участке 100 *м*.

119. р. Чаган — пос. Каменный

1	29/II	1	лдст	291	1,11	15,2/6,84	0,16	0,18	22,5	0,68	0,96	—	Л	3/3	а	
2	1/IV	1	впл	396	11,4	71,4	0,16	0,35	67,0	1,07	2,10	—	„	5/17	„	
3	5/IV	1	„	434	21,0	100	0,21	0,35	73,0	1,37	2,40	—	„	6/10	„	расход № 3 измерен до подвижки льда
4	9/IV	1	лдх	914	320	490	0,65	0,96	106	4,62	6,7	—	„	6/14	„	
5	10/IV	1	„	953	379	551	0,69	1,00	116	4,75	7,5	—	„	7/27	„	
6	11/IV	1	рлдх	981	461	594	0,78	0,93	124	4,79	7,8	—	„	7/7	„	
7	12/IV	1	„	989	536	647	0,83	1,12	128	5,1	7,9	—	„	7/27	„	
8	14/IV	1	св	944	360	540	0,67	0,86	115	4,70	7,4	—	„	7/7	„	
9	14/IV	1	„	892	309	526	0,59	0,86	109	4,83	6,8	—	„	7/11	„	
10	15/IV	1	„	739	170	387	0,44	0,59	90,0	4,30	5,4	—	„	6/6	„	
11	15/IV	1	„	648	120	306	0,39	0,56	86,8	3,53	4,50	—	„	5/17	„	
12	15/IV	1	„	590	94,4	256	0,37	0,50	84,1	3,04	3,90	—	„	5/11	„	
13	16/IV	1	„	484	52,4	173	0,30	0,47	79,2	2,18	2,90	—	„	5/11	„	
14	16/IV	1	„	448	39,9	144	0,28	0,48	76,1	1,89	2,50	—	„	5/11	„	
15	17/IV	1	„	422	29,3	122	0,24	0,45	74,0	1,65	2,20	—	„	5/11	„	
16	17/IV	1	„	418	34,8	119	0,29	0,54	74,0	1,61	2,20	—	„	5/11	„	
17	18/IV	1	„	442	38,0	140	0,27	0,50	76,0	1,84	2,45	—	„	5/11	„	
18	19/IV	1	„	469	50,1	160	0,31	0,45	78,0	2,05	2,75	—	„	5/11	„	
19	20/IV	1	„	484	52,0	171	0,30	0,48	79,6	2,15	2,80	—	„	5/11	„	
20	21/IV	1	„	437	38,7	138	0,28	0,39	75,9	1,82	2,40	—	„	5/5	„	
21	21/IV	1	„	402	27,4	110	0,25	0,41	72,3	1,52	2,05	—	„	5/7	„	
22	22/IV	1	„	366	20,0	84,4	0,24	0,44	69,0	1,22	1,70	—	„	4/6	„	
23	25/IV	1	„	342	*19,1*	67,8	*0,28*	0,50	66,8	1,01	1,45	—	„	4/8	„	
24	26/IV	1	„	322	*15,7*	55,2	*0,28*	0,50	64,5	0,86	1,30	—	„	4/8	„	
25	30/VI	1	„	260	0,94	9,32	0,10	0,13	21,0	0,44	0,66	—	„	2/2	„	
26	2/VII	1	„	259	0,88	9,11	0,10	0,13	21,0	0,43	0,65	—	„	2/2	„	

120. р. Уил — аул Алты-Карасу

1	2/VI	н. 300 *м*	св	196	1,08	3,76	0,29	0,35	19,9	0,19	0,31	0,37	Л	5/5	а	
2	19/XI	н. 300 *м*	лдст	200	1,37	5,01/4,46	0,31	0,41	20,2	0,25	0,39	0,39	„	7/7	„	

Расходы № 1, 2 — уклоны определены нивелировкой IV кл. на участке 100 *м*.

121. р. Уил — аул Тал-Тогай

1	31/I	1	лдст	306	8,67	111/53,5	0,16	0,34	89,0	1,25	2,55	—	ОIV	4/4	а	шуга 33,2 $м^2$
2	4/III	1	„	224	*3,84*	53,5/*36,3*	*0,11*	*0,20*	*48,1*	*1,11*	*1,78*	—	ЖЗ	6/6	„	
3	24/III	1	„	222	2,79	52,0/30,8	0,09	0,15	46,8	1,11	1,75	—	„	6/6	„	
4	4/IV	1	рлдх	489	350	321	1,09	1,30	149	2,15	4,43	—	пплм	9	а 0,84	
5	4/IV	1	„	472	338	298	1,13	1,35	127	2,35	4,21	—	„	10	а 0,84	
6	4/IV	1	„	464	319	288	1,11	1,32	124	2,32	4,18	—	„	10	а 0,84	
7	5/IV	1	„	441	266	260	1,02	1,22	120	2,17	3,99	—	„	10	а 0,84	
8	5/IV	1	„	436	237	254	0,93	1,11	119	2,13	3,90	—	„	10	а 0,84	
9	6/IV	1	лдх	412	182	245	0,74	1,14	115	2,13	4,02	—	ЖЗ	10/10	а	

№ расхода	Дата измерения	№ створа	Состояние реки на участке гидроствора	Уровень воды (*см*) над нулем графика. Основной водпост / гидроствор	Расход воды ($м^3/сек$)	Площадь водного сечения ($м^2$)	Скорость течения (*м/сек*) средняя	Скорость течения (*м/сек*) наибольшая	Ширина реки (*м*)	Глубина (*м*) средняя	Глубина (*м*) наибольшая	Уклон водной поверхности (‰)	Способ измерения расхода	Метод вычисления расхода	Примечание
1	2	3	4	5	6	7	8	9	10	11	12	13	14	15	16
10	8/IV	1	лдх	520	484	369	1,31	1,56	166	2,22	4,74	—	пплм 10	а 0,84	
11	8/IV	1	„	528	512	383	1,34	1,59	172	2,23	4,82	—	„ 10	а 0,84	
12	17/IV	1	св	419	189	253	0,75	1,14	116	2,18	4,09	—	ЖЗ 11/11	а	
13	18/IV	1	„	381	134	212	0,63	1,00	109	1,94	3,72	0,13	„ 11/11	„	
14	20/IV	1	„	334	78,7	162	0,49	0,78	99,5	1,63	3,24	0,10	„ 11/11	„	
15	26/IV	1	„	297	41,9	125	0,34	0,54	90,0	1,39	2,87	0,10	„ 10/10	„	
16	1/V	1	„	276	26,4	96,3	0,27	0,48	82,6	1,17	2,71	0,070	„ 7/7	„	
17	9/V	1	„	256	19,2	81,7	0,24	0,38	75,8	1,08	2,52	0,080	„ 7/7	„	
18	13/V	1	„	237	14,0	68,9	0,20	0,32	64,5	1,07	2,31	0,050	„ 8/8	„	
19	23/V	1	„	221	9,87	58,6	0,17	0,26	46,8	1,25	2,14	0,040	„ 7/13	„	
20	2/VI	1	„	207	7,06	52,3	0,13	0,21	44,5	1,18	2,01	0,020	„ 7/13	„	
21	5/VI	н. 200 *м*	„	204	*4,86*	31,8	*0,15*	0,21	49,6	0,64	1,14	—	„ 5/5	„	
22	14/VI	н. 200 *м*	„	193	4,40	28,9	0,15	0,17	49,6	0,58	0,98	—	„ 5/5	„	
23	30/VI	н. 200 *м*	„	179	2,89	21,0	0,14	0,18	44,6	0,47	0,91	—	„ 5/5	„	
24	15/VII	н. 200 *м*	„	172	2,18	18,0	0,12	0,14	44,3	0,41	0,80	—	„ 4/4	„	
25	30/VII	н. 200 *м*	„	167	1,67	16,0	0,10	0,14	37,3	0,43	0,76	—	„ 4/4	„	
26	12/IX	н. 200 *м*	„	162	1,61	16,1	0,10	0,15	43,0	0,37	0,73	—	„ 4/4	„	

Расходы № 4—8, 10, 11 — коэфициент *K* определен по данным расходов № 15—19. Расходы № 13—20 — уклоны определены нивелировкой IV кл. на участке 100 *м*.

122. р. Эмба — с. Родники

1	16/I	1	лдст	200	0,093	0,34	0,27	0,37	1,8	0,19	0,42	—	ЖЗ 4/4	а	лед нависший
2	29/II	1	„	173	0,035	0,076	0,46	0,52	1,2	0,06	0,14	—	„ 3/3	„	„ „
3	11/IV	1	лдх	447	118	49,1	2,40	2,96	31,6	1,55	2,72	—	пплд 3	а 0,85	
4	16/IV	1	св	267	12,4	5,85	2,12	2,50	15,6	0,38	1,05	—	ппл 3	а 0,85	
5	23/V	1	„	180	0,089	0,28	0,32	0,44	1,8	0,16	0,34	—	ЖЗ 5/5	а	
6	29/V	1	„	177	0,063	0,25	0,25	0,42	1,6	0,16	0,23	—	„ 5/5	„	
7	27/VI	1	„	173	0,026	0,13	0,20	0,38	1,2	0,11	0,18	—	„ 3/3	„	
8	30/VI	1	„	172	0,021	0,12	0,18	0,36	1,2	0,10	0,17	—	„ 3/3	„	
9	16/VII	1	„	176	0,049	0,18	0,27	0,34	1,6	0,11	0,21	—	„ 4/4	„	
10	28/VII	1	„	172	0,027	0,13	0,21	0,28	1,4	0,09	0,18	—	„ 4/4	„	
11	31/VIII	1	„	175	0,040	0,20	0,20	0,32	1,6	0,12	0,23	—	„ 4/4	„	
12	12/IX	1	„	175	0,020	0,18	0,11	0,16	1,4	0,13	0,22	—	„ 7/7	„	
13	30/IX	1	„	179	0,025	0,22	0,11	0,18	1,7	0,13	0,24	—	„ 4/4	„	
14	20/X	1	„	176	0,029	0,19	0,15	0,19	1,6	0,12	0,22	—	„ 4/4	„	
15	16/XI	1	лдст	178	0,029	0,20	0,14	0,19	1,6	0,12	0,23	—	„ 4/4	„	
16	29/XI	1	„	182	0,038	0,22	0,17	0,26	1,6	0,14	0,25	—	„ 4/4	„	лед нависший
17	16/XII	1	„	173	0,028	0,13	0,22	0,36	1,6	0,08	0,14	—	„ 3/3	„	„ „

Расходы № 3, 4 — коэфициент *K* принят условно.

125. р. Эмба, протока Бахаш — уроч. Дюсеке

1	29/VI	1	св	51	2,34	6,54	0,36	0,48	14,6	0,45	0,82	—	ЖЗ 5/5	а	
2	16/X	1	„	39	0,42	3,89	0,11	0,18	10,4	0,37	0,65	0,25	„ 7/11	„	
3	22/X	1	„	43	0,53	4,44	0,12	0,24	11,1	0,40	0,63	0,23	„ 7/15	„	
4	18/XI	1	лдст	56	1,03	5,95/5,37	0,19	0,27	16,7	0,36	0,84	—	„ 7/17	„	

Расходы № 2, 3 — уклоны определены нивелировкой IV кл. на участке 100 *м*

126. р. Темир — клх. Ленинский

1	20/I	2	лдст	244	1,86	27,2/20,4	0,09	0,43	41,2	0,66	1,06	—	ЖЗ 7/7	а	мертв. пр. 10,6 $м^2$
2	30/I	2	„	214	0,71	15,9/7,56	0,09	0,39	31,4	0,51	0,73	—	„ 4/4	„	„ „ 3,58 $м^2$
3	20/II	2	„	206	0,59	14,1/4,62	0,13	0,41	31,0	0,45	0,67	—	„ 3/3	„	„ „ 1,44 $м^2$
4	28/III	2	„	226	1,34	19,0/6,48	0,21	0,39	34,2	0,56	0,83	—	„ 5/5	„	
5	1/IV	2	св	363	31,9	135	0,24	0,46	138	0,98	2,18	0,10	„ 13/13	„	расходы № 5, 6 — у вод-
6	6/IV	2	рлдх	357	32,6	133	0,25	0,58	138	0,96	2,13	0,080	„ 11/31	„	поста вода поверх
7	7/IV	2	лдх	467	107	297	0,36	0,58	154	1,93	3,16	0,10	„ 15/15	„	льда
8	9/IV	2	рлдх	549	378	522	0,72	1,06	413	1,26	3,92	0,21	пплд 26	а 0,85	
9	11/IV	2	„	568	496	756	0,66	1,43	664	1,14	4,22	0,57	ЖЗ 11/32	а	
10	21/IV	2	св	369	47,0	147	0,32	0,75	142	1,04	2,05	0,19	„ 14/36	„	
11	26/IV	2	„	286	19,0	49,7	0,38	0,72	90,5	0,55	1,40	0,62	„ 13/33	„	
12	13/V	2	„	232	3,91	12,8	0,31	0,52	29,6	0,43	0,82	0,45	„ 5/11	„	
13	27/V	2	„	219	1,97	11,1	0,18	0,47	27,2	0,41	0,86	0,52	„ 7/15	„	
14	31/V	2	„	214	1,40	9,80	0,14	0,40	25,6	0,38	0,81	0,47	„ 5/13	„	
15	8/VI	2	„	211	1,17	8,72	0,13	0,37	19,6	0,44	0,76	0,41	„ 7/17	„	
16	17/VI	2	„	206	0,81	8,30	0,10	0,25	19,5	0,43	0,74	0,41	„ 7/17	„	
17	26/VI	2	„	200	0,50	6,91	0,07	0,20	18,4	0,38	0,67	0,30	„ 6/14	„	
18	30/VI	2	„	198	*0,51*	6,56	*0,08*	0,20	17,8	0,37	0,65	0,29	„ 4/12	„	
19	10/VII	2	„	198	0,45	5,87	0,08	0,19	17,3	0,34	0,60	0,31	„ 4/12	„	
20	28/VII	2	„	194	0,31	4,93	0,06	0,14	17,2	0,29	0,56	0,29	„ 7/7	„	
21	7/VIII	2	„	195	0,32	5,36	0,06	0,12	17,4	0,31	0,58	0,37	„ 7/7	„	
22	17/VIII	2	„	193	0,24	4,92	0,05	0,11	17,1	0,29	0,55	0,26	„ 7/7	„	
23	10/IX	2	„	197	0,32	5,76	0,06	0,15	18,0	0,32	0,56	0,24	„ 7/7	„	
24	29/IX	2	„	200	0,40	6,36	0,06	0,16	19,0	0,33	0,59	0,35	„ 7/7	„	
25	13/X	2	„	204	0,44	7,66	0,06	0,14	20,2	0,38	0,64	0,25	„ 7/7	„	
26	31/X	2	„	208	0,52	8,68	0,06	0,15	20,3	0,43	0,72	0,30	„ 7/7	„	
27	19/XI	2	заб	216	0,78	10,5	0,07	0,20	21,2	0,50	0,82	0,28	„ 9/9	„	у водпоста ледостав
28	29/XI	2	„	218	0,87	11,0	0,08	0,22	21,4	0,51	0,84	0,41	„ 10/10	„	„ „ „
29	11/XII	2	лдст	214	0,46	9,73/6,67	0,07	0,21	20,9	0,47	0,78	0,32	„ 5/5	„	
30	25/XII	2	„	198	0,28	5,57/2,85	0,10	0,18	17,9	0,31	0,55	0,45	„ 4/4	„	

Расходы № 5—30 — уклоны определены нивелировкой IV кл. на участке 100 *м*. Расход № 9 — коэфициент *K* принят условно.

ТАБЛИЦА 6

ЕЖЕДНЕВНЫЕ РАСХОДЫ ВОДЫ

Таблица содержит сведения о средних суточных, средних, наибольших и наименьших месячных и годовых значениях расхода воды по гидрометеорологическим станциям и постам, для которых представилось возможным вычислить их достаточно надежно.

Значения расхода воды приведены в *м³/сек.*

Средние суточные и крайние значения расхода воды за периоды, свободные от льда, вычислены по кривым расходов, построенным по измерениям данного года, с использованием отдельных измерений предшествующих лет, или по кривым прошлых лет, характеристики которых помещены в Ежегодниках за 1946, 1947 гг.

В отдельные периоды расходы вычислены по интерполяции.

За зимние периоды расходы получены для большинства станций и постов по кривым расходов свободного русла с введением коэфициентов $K_{зим} = \frac{Q_{зим}}{Q_{св}}$ и лишь в небольшом числе случаев — по интерполяции между измеренными величинами расхода воды или по зимним кривым. Для некоторых станций и постов, на которых измерений данного года не было или было недостаточно, приняты значения коэфициента прошлых лет. При временном ледоставе или заберегах значения коэфициента, по ряду постов, приняты условно. Подсчет зимних расходов за периоды с начала года до весеннего подъема уровня воды произведен, как правило, по кривым предшествующего года.

Кривые расходов в отдельных случаях, где это представлялось необходимым, экстраполировались наиболее подходящим способом не более чем на 25—26% амплитуды колебаний уровня воды.

Для станций и постов №№ 11, 20, 26, 29, 39, 42—44, 46, 49, 62, 73, 75, 81, 91, 97, 102, 110, 114, 120, 125 таблицы «Ежедневные расходы воды» не составлены, так как все измерения расхода воды на этих станциях и постах в данном году были произведены при низком стоянии уровня воды в межень, а измерения прошлых лет не могли быть использованы вследствие больших деформаций русел.

По посту 12 ежедневные расходы воды не помещены ввиду необходимости дополнительного обследования поймы.

В данном выпуске Ежегодника по посту № 61 приведены ежедневные расходы воды за 1944—1948 гг., вычисленные по многолетней кривой, построенной по расходам воды, измеренным Управлением водопровода, канализации и гидротехнических сооружений г. Магнитогорска.

Места, оставленные в таблицах незаполненными, указывают на отсутствие стока (река пересохла, перемерзла, стоячая вода). Исчезающе малые значения расхода воды, меньше 0,001 *м³/сек*, показаны 0,000.

Условные обозначения

сало; * — шуга и донный лед; о — ледоход редкий; • — средний; | — ледостав; ‖ — вода течет поверх льда; п — подвижка льда; — (тире) — сведения отсутствуют или забракованы; курсив — сведения приближенные.

4. р. БОЛЬШОЙ ЧЕРЕМШАН — г. МЕЛЕКЕСС

Площадь водосбора 11 800 *км*²

Число	I	II	III	IV	V	VI	VII	VIII	IX	X	XI	XII
1	14,2	14,4	11,4	12,5	313	28,2	7,44	8,68	9,09	12,5	20,1	17,2
2	14,5	14,2	11,4	12,6	290	27,3	7,44	8,68	9,09	13,4	19,6	17,0
3	15,9	13,7	11,4	13,0	287	26,0	7,44	8,68	9,09	13,4	18,8	16,5
4	14,0	13,5	11,1	13,0	297	24,6	7,85	8,26	9,09	13,8	17,8	16,4
5	13,8	13,5	11,1	13,0	318	23,7	8,26	8,26	9,09	13,4	16,5	16,5
6	14,0	13,2	11,3	13,0	326	21,9	7,44	9,09	9,09	12,9	14,7	16,5
7	13,7	13,6	11,1	13,7	312	21,0	8,68	9,50	9,50	12,9	14,7	16,8
8	13,7	13,5	11,1	14,6	290	19,2	9,09	9,50	9,93	12,5	15,6	17,2
9	14,2	13,3	10,9	19,8	266	16,5	9,50	10,4	9,93	12,9	14,7	17,2
10	15,1	12,8	11,3	31,0	240	15,2	9,93	10,8	9,50	14,2	15,6	16,4
11	16,5	12,8	11,1	121	213	14,2	9,09	12,5	9,50	14,7	17,0	15,2
12	18,9	12,8	10,9	262•	206	13,8	9,09	13,4	9,93	14,2	19,6	14,8
13	19,9	12,7	10,8	462•	159	12,9	9,09	16,0	9,93	12,9	22,4	14,4
14	17,1	12,7	10,7	411o	129	12,1	8,26	17,0	10,8	12,9	22,5)	14,2
15	16,7	12,6	10,7	323•	106	12,1	8,26	17,0	10,8	12,5	23,0)	14,0
16	16,7	12,4	10,4	389•	93,5	10,8	8,26	16,0	10,8	12,5	21,5)	14,0
17	16,4	12,6	10,4	492o	77,4	9,93	8,26	15,2	10,4	12,1	19,9)	13,8
18	16,4	12,2	10,4	592	66,4	9,93	8,26	14,7	10,4	12,5	19,6)	13,2
19	16,4	12,0	10,4	650	57,7	9,50	8,26	13,8	10,4	12,5	18,0)	12,7
20	16,6	11,7	10,5	729	51,8	8,68	8,68	13,8	10,4	12,5	16,0)	12,7
21	16,6	11,7	10,5	836	47,6	7,85	8,26	13,8	10,4	13,4	13,9)	12,5
22	16,3	11,6	10,5	945	44,4	7,44	7,85	13,4	10,8	14,2	12,5)	12,3
23	16,0	11,8	10,5	982	42,2	7,85	7,85	12,5	11,2	14,7	11,6)	11,7
24	16,0	11,8	10,8	964	39,9	7,85	7,85	11,6	12,1	14,7	10,8)	11,7
25	16,1	11,4	11,1	885	38,1	8,26	8,26	10,8	12,1	15,6	9,43)	11,4
26	16,1	11,6	11,4	725	36,8	8,68	8,68	10,8	12,1	17,4	8,67)	11,4
27	15,3	11,6	12,0	595	35,0	8,26	8,26	9,93	12,5	17,8	9,41)	11,4
28	14,9	11,8	12,2	473	33,6	7,44	8,26	10,4	12,9	18,3	12,0	11,4
29	14,5	11,6	12,2	399	32,2	7,44	8,26	9,93	12,5	18,8	15,3	11,4
30	14,5		12,2	350	30,9	7,85	8,68	9,50	12,5	19,2	16,4	11,4
31	14,2		12,3		29,6		8,68	9,50		19,6		10,6
Средн.	15,7	12,6	11,1	391	145	13,9	8,37	11,7	10,5	14,4	16,3	14,0
Наиб.	20,3	14,4	12,3	982	328	28,6	9,93	17,4	12,9	19,6	23,0	17,2
Наим.	13,7	11,4	10,4	12,5	29,1	7,44	7,44	7,85	9,09	12,1	8,42	10,6

Средний годовой 55,4. Наибольший 982 23/IV. Наименьший 7,44 22, 28, 29/VI, 1—3, 6/VII.

9. р. СОК — ст. СУРГУТ

Площадь водосбора 4730 *км*²

Число	I	II	III	IV	V	VI	VII	VIII	IX	X	XI	XII
1	5,56	7,49	5,80	6,32	184	15,9	10,2	7,83	9,57	10,8	10,7	7,76
2	5,48	7,34	5,64	6,26	208	15,7	9,73	8,08	10,0	10,7	10,2	7,04
3	5,52	7,38	5,64	6,34	249	15,3	9,45	8,58	10,1	9,95	9,80	6,93
4	6,19	7,17	5,98	5,88	230	15,2	9,04	8,60	10,1	9,80	9,80	6,66
5	6,28	6,74	6,17	5,61	204	14,8	8,71	8,99	10,8	10,7	9,80	6,27
6	6,62	7,07	5,89	6,06	149	13,9	8,32	9,36	10,8	10,7	9,80	6,15
7	6,45	7,07	5,64	6,71	110	13,9	8,64	9,39	10,7	10,2	9,80	5,96
8	6,54	6,86	5,80	7,23	80,0	13,0	8,77	9,41	11,2	10,4	9,80	5,88
9	6,54	6,66	5,98	7,91	61,2	12,0	8,45	8,64	11,7	10,2	10,1	5,98
10	7,03	6,97	5,98	9,73	46,3	11,0	8,49	8,78	11,5	9,80	10,4	5,98
11	7,84	6,66	6,17	13,4	41,2	10,7	8,48	9,31	11,7	10,2	11,0	5,98
12	8,02	6,56	6,17	25,5	37,2	11,3	8,46	9,59	11,6	10,1	11,6	5,98
13	8,10	6,66	5,98	103	34,4	11,3	8,56	9,31	11,4	10,1	12,6	5,82
14	8,70	6,36	5,64	266	29,6	11,8	8,41	9,37	10,9	10,4	12,2)	6,07
15	9,27	6,36	5,19	342	27,0	12,3	7,58	9,36	11,3	10,1	11,5)o	6,36
16	9,88	6,36	5,34	368o	25,9	12,7	7,39	9,05	10,8	9,95	10,6)	6,57
17	9,88	6,37	5,34	409•	24,6	12,0	7,54	8,88	10,5	10,1	9,88)	6,17
18	9,58	6,37	5,64	609o	23,3	11,8	7,40	9,15	10,6	10,4	10,1)	5,93
19	9,58	6,27	5,57	528	22,0	11,5	6,70	9,12	10,5	10,7	8,70)	5,77
20	9,42	6,37	5,57	411	21,3	10,9	6,68	8,93	9,80	10,8	7,92)	5,52
21	9,04	6,18	5,34	391	20,0	9,88	6,89	8,81	10,4	10,8	7,70)	5,60
22	8,48	6,37	5,19	391	19,6	9,44	6,89	8,45	10,7	11,2	6,97)	6,02
23	8,02	5,82	5,49	264	19,0	9,64	6,89	8,08	10,4	11,4	6,97)	6,27
24	7,80	5,66	5,89	219	18,1	9,67	7,13	8,42	10,7	11,6	7,02)	6,27
25	7,65	6,08	6,08	190	17,6	9,70	7,02	8,77	10,1	11,9	6,93)	6,18
26	7,47	5,98	6,08	159	17,9	9,12	6,59	8,96	10,4	11,6	6,71):	5,85
27	8,14	5,98	6,08	136	17,4	8,92	6,93	8,99	10,1	11,4	7,68)	5,69
28	7,92	5,98	6,08	115	17,0	9,32	7,39	8,99	10,7	11,3	6,90)	5,69
29	7,37	5,98	5,73	117	16,4	9,49	7,45	9,10	11,0	11,0	7,28)	5,69
30	7,26		5,80	134	16,1	9,86	7,58	8,69	10,7	11,0	7,86	5,77
31	7,59		6,32		15,9		7,81	9,05		10,7		6,02
Средн.	7,72	6,52	5,78	175	64,6	11,7	7,92	8,90	10,7	10,6	9,28	6,12
Наиб.	10,0	7,49	6,32	631	254	15,9	10,2	9,64	11,8	11,9	12,8	7,98
Наим.	5,44	5,66	5,12	5,52	15,9	8,92	6,48	7,83	9,40	9,50	6,59	5,38

Средний годовой 27,1. Наибольший 631 18/IV. Наименьший 5,12 15, 22/III.

10. р. СОК — пос. ГУНДОРОВКА

Площадь водосбора 5960 *км*²

Число	I	II	III	IV	V	VI	VII	VIII	IX	X	XI	XII
1	7,81	7,95	7,10	7,74	—	20,0	8,54	7,13	5,46	8,01	11,3	9,69
2	7,88	7,88	7,10	7,74	—	18,6	8,54	7,19	5,46	8,11	11,3	9,30
3	7,98	7,63	7,14	7,74	—	18,3	8,28	7,12	5,51	8,22	11,2	8,86
4	7,96	7,56	7,07	7,92	—	17,8	8,07	7,12	5,51	8,50	11,1	8,61
5	8,03	7,70	7,07	7,92	—	16,9	8,02	7,00	5,51	8,61	11,0	8,42
6	8,11	7,70	7,07	7,99	—	16,4	8,50	7,06	5,62	8,72	11,0	8,75
7	8,11	7,52	7,07	7,99	—	15,7	8,78	7,11	5,72	8,74	10,8	8,80
8	8,11	7,52	7,14	8,18	—	15,0	9,11	7,11	5,83	8,84	10,8	8,56
9	8,19	7,52	7,14	8,25	—	14,4	9,11	6,98	5,88	8,94	10,8	8,37
10	8,16	7,52	7,24	9,12	—	13,9	9,17	6,98	5,99	8,96	10,9	8,37
11	8,39	7,28	7,24	—	—	13,4	8,97	6,98	5,99	9,06	11,0	8,30
12	8,39	7,28	7,18	—	—	12,8	8,84	6,98	6,16	9,27	11,0	8,03
13	8,55	7,28	7,11	—	—	12,4	8,70	6,86	6,32	9,37	11,1	8,11
14	8,78	7,28	7,18	—	—	11,9	8,64	6,75	6,43	9,48	11,2	8,03
15	8,97	7,28	7,18	—	—	11,4	8,51	6,64	6,43	9,58	11,4)	7,78
16	9,20	7,34	7,28	—o	—	11,1	8,32	6,59	6,54	9,68	11,4)	7,78
17	9,27	7,34	7,14	—•	—	10,8	8,25	6,36	6,65	9,89	11,5)	7,70
18	9,35	7,28	7,07	—	—	10,6	8,25	6,25	6,63	10,1	11,7)	7,40
19	9,38	7,17	7,00	—	—	10,4	8,06	6,20	6,74	10,2	11,3	7,40
20	9,52	7,17	7,07	—	—	10,1	8,00	6,10	6,78	10,3	11,1)	7,51
21	9,68	7,17	7,07	—	—	9,62	7,94	6,04	6,82	10,4	11,1)	7,58
22	9,62	7,17	7,17	—	—	9,50	7,75	5,82	6,86	10,5	11,1	7,48
23	9,62	7,17	7,17	—	—	9,38	7,62	5,77	7,07	10,6	11,1	7,31
24	9,42	7,17	7,17	—	—	9,22	7,44	5,72	7,18	10,7	10,9	7,24
25	9,34	7,17	7,17	—	27,6	9,10	7,38	5,67	7,28	10,7	10,9)	7,21
26	9,20	7,10	7,24	—	26,3	8,91	7,26	5,56	7,38	10,9	10,3)	7,21
27	8,86	7,04	7,34	—	25,2	8,91	7,38	5,51	7,49	11,1	9,94	7,15
28	8,64	7,04	7,49	—	24,3	8,78	7,38	5,51	7,59	11,2	10,2	7,18
29	8,28	7,04	7,56	—	23,1	8,78	7,38	5,51	7,80	11,3	10,1	7,15
30	8,21		7,63	—	22,1	8,66	7,19	5,51	7,90	11,4	9,80	7,05
31	8,02		7,63		21,1		7,25	5,46		11,4		7,05
Средн.	8,68	7,35	7,20	—	—	12,4	8,15	6,41	6,48	9,77	10,9	7,92
Наиб.	9,68	7,95	7,63	—	—	20,2	9,17	7,19	7,90	11,4	11,7	9,78
Наим.	7,77	6,97	7,00	7,74	20,8	8,66	7,19	5,46	5,41	8,01	9,80	7,05

Средний годовой —. Наибольший - . Наименьший 5,41 2/IX.

13. р. САМАРА — с. НОВО-СЕРГИЕВКА

Площадь водосбора 1460 *км*²

Число	I	II	III	IV	V	VI	VII	VIII	IX	X	XI	XII
1	3,74	2,36	1,83	1,54	24,4	2,82	1,17	0,41	0,57	1,40	1,77	2,78)
2	4,61	2,31	1,76	1,48	21,2	2,66	0,82	1,17	0,57	1,17	1,65:	2,42
3	5,15	2,31	1,36	1,76	16,7	2,66	0,94	0,74	0,74	1,17	1,52)	2,08
4	4,16	2,18	1,42	1,85	14,4	2,66	1,28	0,94	0,57	1,65	1,77)	2,01
5	3,98	2,22	1,57	2,30	11,8	2,50	0,74	0,57	1,05	1,40	1,65)	1,65
6	3,67	2,07	1,69	2,67	10,1	2,34	1,40	0,94	0,94	1,28	1,90:	1,28
7	2,77	2,16	1,76	3,25	8,64	2,34	1,05	0,82	0,94	1,65	1,40:	0,98
8	2,67	2,16	1,80	5,00	7,94	2,18	1,05	0,57	0,94	1,28	1,40	0,65
9	2,32	2,07	1,58	7,16	7,47	2,02	0,94	0,94	1,05	1,77	0,94	0,79
10	2,32	2,07	1,58	19,9	6,55	2,02	1,17	0,74	1,05	1,52	1,52	0,85
11	*71,5*o	2,07	1,62	59,3o	6,32	2,02	1,05	0,41	0,74	1,65	1,65	0,90
12	*121*	2,03	1,62	236•	5,87	1,90	1,28	0,57	0,57	1,28	1,77:	0,88
13	*51,9*	2,03	1,35	192o	5,42	1,90	1,05	0,74	1,17	1,40	1,65:	0,98
14	*46,0*	2,16	1,35	164o	5,19	1,77	1,28	0,41	0,94	1,40	1,65	0,99
15	*32,8*)	2,16	1,35	115o	4,97	1,65	1,05	0,74	0,57	1,52	1,20):	1,17
16	*19,5*)	2,16	1,35	94,4o	4,74	1,52	0,94	0,41	0,74	1,77	1,48)	1,22
17	5,18	2,00	1,44	121o	4,55	1,40	1,05	0,29	0,57	1,65	1,02	1,22
18	5,31	2,04	1,46	142o	4,36	0,94	0,74	0,66	0,66	1,65	1,72	1,24
19	5,31	2,16	1,46	128	4,16	0,29	1,17	0,57	0,74	1,40	1,87	1,33
20	5,31	2,20	1,44	82,3	3,97	0,29	0,94	0,57	0,74	1,52	1,94	1,46
21	4,80	1,99	1,21	103	3,97	0,24	0,74	0,57	0,57	0,94	2,14	1,43
22	4,60	1,99	1,16	148	3,78	0,24	1,17	0,74	1,52	1,52	2,04	1,43
23	4,42	1,99	1,10	164	3,59	1,40	0,57	0,74	0,94	1,52	2,25	1,43
24	3,78	1,99	1,16	69,6	3,40	0,74	0,74	0,57	0,57	1,28	2,56o	1,18
25	3,51	2,03	1,28	32,2	3,40	1,52	0,82	0,57	1,40	1,52	0,91o	0,96
26	3,30	1,86	1,34	20,8	3,40	0,94	0,94	0,57	0,74	1,65	1,90:	1,15
27	3,18	1,90	1,39	17,5	4,36	1,17	1,17	0,41	1,40	1,52	2,18	1,43
28	2,97	1,90	1,44	16,3	3,97	0,94	0,41	0,41	0,74	1,52	2,02:	1,43
29	2,80	1,90	1,54	17,9	3,78	1,17	0,82	0,57	1,28	1,65	1,90	1,35
30	2,70		1,62	31,7	3,59	1,40	0,74	1,17	1,17	1,40	1,65):	1,35
31	2,60		1,59		3,40		0,94	1,05		1,65		1,31
Средн.	*14,1*	2,09	1,47	66,7	7,08	1,59	0,97	0,66	0,87	1,47	1,70	1,33
Наиб.	*148*	2,40	1,83	300	25,3	2,82	1,40	1,65	1,65	1,90	2,56	2,78
Наим.	2,27	1,86	1,10	1,48	3,20	0,24	0,24	0,12	0,29	0,74	0,58	0,62

Средний годовой *8,34*. Наибольший *300* 12/IV. Наименьший 0,12 21/VIII.

16. р. САМАРА — с. ЕЛШАНКА

Площадь водосбора 22 500 км²

Число	I	II	III	IV	V	VI	VII	VIII	IX	X	XI	XII
1	22,6	43,0	24,9	22,7	274	52,6	25,0	20,4	15,4	13,8	19,6	19,8)*
2	25,8	42,1	24,7	22,9	222	52,6	25,0	20,8	15,9	13,8	19,6	19,0):
3	46,6п	40,5	24,7	22,9	200	50,5	24,1	20,8	15,9	14,2	19,6	18,5)*
4	54,1	40,0	24,0	23,5	188	48,4	23,3	20,0	16,3	15,4	19,6	17,9
5	74,8	37,5	24,2	25,4	180	46,8	22,9	19,1	16,3	15,4	19,6	21,4
6	88,3	35,8	24,2	28,9	168	45,2	22,9	20,0	16,3	15,9	19,6	19,3
7	88,0	35,8	24,2	39,2	152	44,2	22,4	20,0	16,7	15,9	19,6	18,6
8	85,0	34,7	24,2	62,1	142	43,1	22,4	20,0	16,7	16,3	19,6	18,0
9	72,3	33,1	23,4	101	130	42,1	22,4	19,6	16,7	16,7	20,0	18,5
10	71,9	32,6	23,6	191п	119	41,0	22,4	19,1	16,3	17,1	20,0	18,2
11	75,9	32,6	23,6	349●	112	40,0	22,4	19,1	16,7	17,5	20,4	15,8
12	101	31,8	23,6	529●	105	39,0	26,7	18,7	16,7	16,7	20,8	14,6
13	126	31,8	22,7	723●	89,4	37,0	25,4	18,3	16,7	16,3	21,2	14,1
14	140	31,8	22,7	959о	85,5	35,5	25,0	18,3	15,9	17,1	21,6	13,6
15	138	31,0	22,5	1330	81,0	35,5	23,7	18,3	14,2	17,1	15,7):	13,4
16	126	30,1	22,5	1970	79,0	35,0	23,3	17,5	15,0	18,7	14,3):	13,4
17	123	29,9	22,5	1600	75,3	33,6	22,4	17,1	15,9	20,4	14,0)*	13,3
18	116	29,0	22,5	1270	72,3	32,1	22,0	16,7	15,9	20,0	14,5)	13,3
19	110	28,6	22,5	1180	72,3	31,6	21,6	16,7	15,9	20,0	15,4)	13,0
20	92,5	28,4	22,5	1170	70,5	31,2	21,6	16,7	15,9	19,6	21,6	12,7
21	81,2	27,6	22,3	1160	68,0	31,2	21,2	16,7	16,7	19,6	20,4	13,2
22	67,6	27,4	22,3	1150	68,0	30,7	20,4	16,7	16,7	19,1	20,4	13,1
23	62,3	27,4	22,5	1080	65,7	30,2	20,4	15,9	16,3	19,1	20,4:	12,9
24	56,5	26,6	22,5	954	64,0	29,3	20,4	15,9	16,3	19,1	20,8	12,4
25	53,8	26,5	22,5	890	61,3	28,4	20,0	15,4	15,0	18,7	21,2:	12,4
26	49,9	25,9	23,4	878	59,1	28,4	19,6	15,4	14,6	19,1	21,6	12,1
27	48,4	25,7	23,6	842	58,0	27,6	20,0	15,4	14,6	19,1	21,2:	12,3
28	46,7	25,7	23,7	720	56,9	26,7	20,8	15,4	14,6	19,1	20,2):	12,5
29	45,1	25,5	22,8	544	55,8	25,8	20,8	15,9	14,2	18,7	19,6):	12,4
30	44,4		22,3	382	54,2	25,4	20,8	15,9	14,2	19,1	18,8)*	12,4
31	43,6		22,5		53,2		20,8	15,9		19,1		12,6
Средн.	76,7	31,7	23,2	674	106	36,7	22,3	17,8	15,8	17,7	19,4	15,0
Наиб.	141	43,0	24,9	2020	307	53,2	28,0	20,8	16,7	20,4	22,0	21,7
Наим.	22,6	25,5	22,3	22,7	53,2	25,4	19,6	15,4	13,8	13,8	14,0	12,1

Средний годовой 88,0. Наибольший 2020 16/IV. Наименьший 12,1 26/XII.

22. р. СОРОКА — с. МАРКОВКА

Площадь водосбора 211 км²

Число	I	II	III	IV	V	VI	VII	VIII	IX	X	XI	XII
1	2,77о	0,18	0,11	0,072	0,21	0,11	0,051	0,15	0,051	0,095	0,13	0,12)
2	7,42	0,18	0,10	0,069	0,21	0,11	0,073	0,13	0,051	0,095	0,13	0,095)
3	11,3	0,20	0,10	0,17	0,21	0,11	0,062	0,13	0,051	0,095	0,12	0,11)
4	0,97)	0,21	0,10	1,13	0,19	0,095	0,073	0,13	0,062	0,095	0,12	0,12
5	0,82	0,21	0,10	2,19	0,21	0,095	0,084	0,095	0,051	0,095	0,11	0,12
6	0,58	0,22	0,10	3,60	0,19	0,084	0,073	0,095	0,051	0,12	0,11	0,12
7	0,44	0,17	0,10	3,92	0,19	0,084	0,073	0,095	0,062	0,095	0,11	0,13
8	0,23	0,14	0,11	8,77	0,17	0,084	0,073	0,095	0,073	0,095	0,11	0,13
9	0,13	0,13	0,11	25,3●	0,16	0,084	0,073	0,095	0,073	0,095	0,12	0,14
10	0,14	0,13	0,10	45,6о	0,15	0,084	0,12	0,084	0,073	0,084	0,13	0,14
11	21,9о	0,12	0,10	63,5	0,15	0,073	0,12	0,084	0,062	0,084	0,14)	0,11
12	2,43)	0,13	0,12	59,1	0,15	0,095	0,095	0,084	0,062	0,073	0,14):	0,14
13	0,71:	0,14	0,11	9,86	0,15	0,084	0,11	0,084	0,062	0,084	0,13	0,11
14	0,54	0,12	0,098	2,78	0,14	0,073	0,084	0,11	0,062	0,12	0,14)	0,084
15	0,40	0,12	0,096	1,48	0,13	0,073	0,084	0,084	0,062	0,12	0,13)	0,10
16	0,34	0,12	0,094	1,36	0,13	0,073	0,084	0,062	0,062	0,11	0,13)	0,088
17	0,27	0,12	0,090	1,67	0,15	0,062	0,084	0,062	0,062	0,11	0,13)	0,090
18	0,26	0,12	0,088	1,72	0,14	0,062	0,073	0,062	0,084	0,095	0,13	0,064
19	0,24	0,11	0,085	1,38	0,13	0,062	0,095	0,062	0,062	0,084	0,13	0,068
20	0,24	0,11	0,13	1,19	0,13	0,062	0,084	0,062	0,062	0,095	0,13	0,065
21	0,23	0,11	0,15	1,29	0,13	0,062	0,084	0,051	0,084	0,095	0,14	0,082
22	0,21	0,11	0,061	1,07	0,13	0,062	0,084	0,051	0,11	0,084	0,14	0,13
23	0,21	0,11	0,060	0,86	0,13	0,062	0,084	0,051	0,084	0,095	0,15	0,15
24	0,20	0,11	0,20	0,84	0,13	0,062	0,084	0,051	0,062	0,095	0,18	0,12
25	0,20	0,11	0,75	0,79	0,13	0,051	0,095	0,051	0,095	0,12	0,18	0,10
26	0,20	0,11	1,35	0,68	0,13	0,051	0,095	0,051	0,095	0,12	0,18	0,11
27	0,21	0,11	0,63	0,47	0,13	0,051	0,11	0,051	0,095	0,11	0,18	0,084
28	0,20	0,11	0,35	0,31	0,13	0,051	0,14	0,051	0,095	0,095	0,15	0,067
29	0,19	0,11	0,21	0,23	0,13	0,051	0,18	0,051	0,095	0,095	0,14	0,053
30	0,19		0,14	0,23	0,12	0,051	0,17	0,062	0,095	0,095	0,13	0,055
31	0,19		0,10		0,11		0,15	0,051		0,12		0,055
Средн.	1,75	0,14	0,19	8,05	0,15	0,074	0,095	0,078	0,072	0,099	0,14	0,10
Наиб.	41,0	0,22	1,65	128	0,22	0,12	0,19	0,15	0,12	0,14	0,19	0,15
Наим.	0,11	0,11	0,055	0,065	0,11	0,051	0,051	0,051	0,051	0,073	0,11	0,050

Средний годовой 0,91. Наибольший 128 11/IV. Наименьший 0,050 29/XII.

23. р. ТОК — с. КРАСНОЯРКА

Площадь водосбора 2490 км²

Число	I	II	III	IV	V	VI	VII	VIII	IX	X	XI	XII
1	5,03	3,74	3,43	4,36	26,5	5,12	2,90	2,86	2,37	2,40	2,64)	2,58)
2	8,11	3,74	3,43	4,36	24,2	5,07	2,86	2,86	2,37	2,40	2,64)	2,39)
3	13,8	3,88	3,40	4,33	20,8	4,78	2,77	2,77	2,46	2,40	2,55)	2,62)*
4	14,7	3,84	3,32	4,29	17,4	4,73	2,73	2,86	2,46	2,40	2,46)	3,16
5	14,7	3,94	3,40	4,29	13,8	4,52	2,82	2,80	2,46	2,40	2,55)	3,68
6	12,6	3,84	3,40	4,29	11,3	4,41	2,78	2,63	2,46	2,49	2,55)	3,43
7	10,4	3,54	3,43	4,41	10,1	4,25	2,78	2,63	2,46	2,49	2,46)	2,81
8	8,63	3,54	3,50	4,90	9,52	4,20	2,78	2,63	2,37	2,49	2,46	2,65
9	6,76	3,54	3,54	6,00	9,28	4,05	2,78	2,63	2,40	2,40	2,46	2,65
10	5,66	3,43	3,50	12,5	8,78	3,79	2,78	2,63	2,49	2,40	2,46	2,33
11	26,6	3,40	3,40	37,4п	8,30	3,33	2,78	2,63	2,49	2,40	2,46	2,22
12	41,1п	3,40	3,32	99,6●	7,81	3,81	2,69	2,54	2,58	2,40	2,46	2,16
13	57,0п	3,40	3,32	285●	7,57	3,66	2,69	2,58	2,58	2,49	2,46	2,06
14	29,9	3,40	3,40	264о	7,09	3,62	2,69	2,58	2,58	2,58	2,55)	2,06
15	17,6	3,36	3,43	181о	6,97	3,68	2,69	2,49	2,68	2,58	2,55):	2,15
16	12,6	3,36	3,50	139●	6,49	3,54	2,69	2,39	2,58	2,49	2,55о	2,13
17	9,32	3,32	3,54	221о	6,49	3,49	2,61	2,39	2,58	2,49	2,82)	2,12
18	8,03	3,32	3,57	330о	6,37	3,59	2,61	2,39	2,58	2,49	3,10)	2,12
19	7,24	3,32	3,60	285	6,13	3,55	2,39	2,39	2,58	2,49	3,10)	2,15
20	6,09	3,32	3,46	183	5,89	3,41	2,39	2,34	2,58	2,49	3,01)	2,17
21	5,84	3,32	3,42	180	6,13	3,41	2,47	2,34	2,49	2,58	2,46)	2,25
22	5,67	3,32	3,42	367	5,89	3,18	2,47	2,34	2,40	2,58	2,46)	2,22
23	5,32	3,32	3,68	208	5,77	3,14	2,56	2,34	2,40	2,58	2,46)	2,26
24	5,04	3,32	4,06	83,2	5,17	3,01	2,56	2,25	2,40	2,55	2,55	2,30
25	5,04	3,36	4,34	43,6	4,93	3,01	2,47	2,25	2,40	2,55	2,55	2,27
26	4,69	3,36	4,44	28,5	5,05	3,06	2,47	2,34	2,40	2,46	2,55)	2,31
27	4,44	3,32	4,44	21,0	5,17	3,06	2,60	2,34	2,40	2,46	2,55)	2,24
28	4,22	3,28	4,61	19,0	5,89	3,02	2,77	2,43	2,40	2,46	2,55)	2,27
29	3,57	3,32	4,61	19,4	6,01	2,84	2,95	2,46	2,40	2,46	2,64)	2,31
30	3,67		4,46	26,1	6,13	2,90	2,86	2,37	2,40	2,46	2,61)	2,24
31	3,74		4,46		5,89		2,86	2,37		2,46		2,31
Средн.	11,8	3,47	3,70	102	9,12	3,71	2,69	2,51	2,47	2,48	2,59	2,41
Наиб.	62,9	3,94	4,61	414	26,7	5,12	2,95	2,90	2,68	2,58	3,20	3,68
Наим.	3,54	3,28	3,32	4,29	4,93	2,80	2,30	2,25	2,37	2,40	2,46	2,01

Средний годовой 12,4. Наибольший 414 22/IV. Наименьший 2,01 14/XII.

24. р. БУЗУЛУК — с. БАЙГОРОВКА

Площадь водосбора 1810 км²

Число	I	II	III	IV	V	VI	VII	VIII	IX	X	XI	XII
1	54,7	1,18	1,56	1,84	4,89	0,35	0,087	0,10	0,12	0,076	0,14	0,42)
2	36,3	1,24	1,52	2,27	5,23	0,32	0,087	0,10	0,12	0,076	0,11	0,38)
3	58,4	1,31	1,52	2,85	5,34	0,32	0,11	0,085	0,12	0,076	0,11	0,35)
4	47,7)	1,42	1,56	3,65	4,89	0,32	0,11	0,085	0,12	0,076	0,11)	0,39
5	33,5)	1,38	1,47	5,28	4,67	0,32	0,10	0,085	0,12	0,076	0,11)	0,45
6	21,9)	1,44	1,51	9,14	4,13	0,32	0,085	0,067	0,12	0,11	0,11)	0,51
7	20,4*	1,20	1,51	15,0	3,33	0,32	0,085	0,067	0,13	0,11	0,11	0,52
8	19,3	1,18	1,47	32,1о	3,16	0,32	0,067	0,087	0,13	0,11	0,11	0,50
9	18,0	1,22	1,42	75,8о	3,16	0,37	0,085	0,087	0,13	0,11	0,11	0,49
10	18,9	1,45	1,42	152●	3,08	0,37	0,10	0,088	0,13	0,11	0,14	0,49
11	106	1,49	1,42	301●	2,75	0,32	0,10	0,069	0,13	0,076	0,14	0,44
12	95,0	1,60	1,29	359о	2,58	0,32	0,10	0,070	0,13	0,076	0,17	0,39
13	74,2*	1,71	1,22	328	2,43	0,27	0,10	0,072	0,14	0,076	0,17	0,39
14	60,4)	1,65	1,20	169	2,22	0,17	0,085	0,073	0,11	0,076	0,15)	0,39
15	41,3)	1,69	1,20	54,2	2,02	0,17	0,085	0,074	0,075	0,14	0,13	0,42
16	30,2)	1,66	1,16	60,2	1,83	0,15	0,085	0,075	0,11	0,11	0,10	0,45
17	19,9	1,59	1,15	66,3	1,70	0,13	0,086	0,052	0,076	0,11	0,10	0,44
18	16,6	1,71	0,96	86,6	1,60	0,13	0,085	0,077	0,076	0,11	0,21)	0,49
19	13,6	1,73	0,87	115	1,42	0,13	0,085	0,078	0,076	0,11	0,34)	0,54
20	11,2	1,75	0,84	44,4	1,39	0,13	0,085	0,079	0,11	0,11	0,34)	0,57
21	8,54	1,81	0,87	23,0	1,29	0,13	0,085	0,058	0,11	0,11	0,34	0,64
22	6,21	1,69	0,90	28,1	1,21	0,11	0,085	0,081	0,11	0,11	0,36	0,67
23	4,41	1,56	0,93	27,2	1,17	0,11	0,085	0,082	0,11	0,11	0,38	0,75
24	3,31	1,52	1,49	13,3	0,68	0,11	0,067	0,084	0,11	0,11	0,40	5,12п
25	2,31	1,56	1,77	8,95	0,61	0,11	0,085	0,059	0,11	0,11	0,44)	2,40
26	1,64	1,52	1,65	8,44	0,55	0,11	0,085	0,059	0,11	0,11	0,44)	1,82
27	1,34	1,56	1,75	6,45	0,45	0,11	0,085	0,060	0,11	0,11	0,44)	1,32
28	1,26	1,61	1,80	5,95	0,42	0,11	0,085	0,088	0,076	0,11	0,48)	0,93
29	1,21	1,56	1,65	5,23	0,37	0,11	0,10	0,089	0,076	0,11	0,54	0,83
30	1,13		1,54	5,00	0,37	0,087	0,10	0,090	0,076	0,11	0,42)	0,77
31	1,25		1,58		0,37		0,10	0,091		0,14		0,83
Средн.	26,8	1,52	1,36	67,2	2,24	0,21	0,089	0,078	0,11	0,10	0,24	0,81
Наиб.	130	1,81	1,84	389	5,45	0,37	0,11	0,10	0,14	0,14	0,54	7,59
Наим.	1,12	1,16	0,79	1,81	0,35	0,087	0,067	0,052	0,075	0,076	0,10	0,35

Средний годовой 8,40. Наибольший 389 12/IV. Наименьший 0,052 17/VIII.

27. р. КОЛТУБАНКА — рзд. ЛЕС

Площадь водосбора 126 км²

Число	I	II	III	IV	V	VI	VII	VIII	IX	X	XI	XII
1	0,11	0,15	0,17	0,32	0,81	0,26	0,085	0,19	0,053	0,13	0,37	0,23
2	0,12	0,15	0,18	0,27	0,84	0,23	0,069	0,19	0,053	0,13	0,34	0,23
3	0,13	0,16	0,18	0,26	0,68	0,23	0,069	0,19	0,069	0,053	0,28	0,44
4	0,17	0,16	0,16	0,25	0,54	0,21	0,069	0,13	0,069	0,003	0,28	0,37
5	0,25	0,17	0,17	0,22	0,46	0,21	0,085	0,11	0,069	0,003	0,15	0,19
6	0,21	0,17	0,15	0,24	0,41	0,26	0,085	0,085	0,085	0,005	0,19	0,28
7	0,20	0,16	0,17	0,29	0,41	0,21	0,085	0,11	0,11	0,005	0,28	0,54)
8	0,20	0,16	0,17	0,34	0,37	0,21	0,085	0,085	0,085	0,005	0,37	0,37)
9	0,18	0,18	0,17	0,42	0,52	0,19	0,085	0,085	0,11	0,11	0,41	0,28)
10	0,20	0,18	0,19	0,47	0,41	0,17	0,085	0,085	0,11	0,15	0,41	0,52
11	0,23	0,17	0,19	0,51	0,41	0,17	0,13	0,085	0,11	0,085	0,57	0,30
12	0,27	0,17	0,19	1,64	0,41	0,17	0,11	0,069	0,11	0,15	0,41	0,28
13	0,30	0,17	0,21	5,79	0,39	0,17	0,13	0,053	0,11	0,15	0,39	0,28)
14	0,34	0,17	0,21	2,65)	0,34	0,17	0,13	0,053	0,11	0,23	0,34	0,23
15	0,32	0,16	0,22	1,74)	0,32	0,19	0,11	0,053	0,11	0,23	0,46	0,18)
16	0,27	0,16	0,23	2,32)	0,30	0,21	0,085	0,053	0,11	0,28	0,23	0,23)
17	0,24	0,16	0,23	6,72	0,28	0,19	0,085	0,053	0,085	0,37	0,41	0,14)
18	0,22	0,16	0,23	8,30	0,26	0,15	0,069	0,053	0,069	0,39	0,23	0,18
19	0,21	0,16	0,21	2,90	0,26	0,15	0,069	0,053	0,069	0,34	0,32	0,052
20	0,20	0,16	0,20	2,08	0,26	0,13	0,085	0,053	0,069	0,34	0,28	0,15
21	0,19	0,16	0,20	2,94	0,28	0,13	0,069	0,053	0,11	0,26	0,32	0,17
22	0,19	0,17	0,20	2,38	0,28	0,13	0,069	0,053	0,13	0,31	0,26	0,14
23	0,19	0,17	0,21	0,94	0,28	0,13	0,069	0,053	0,11	0,34	0,23	0,13
24	0,19	0,17	0,21	0,63	0,32	0,11	0,069	0,053	0,13	0,26	0,37	0,13
25	0,17	0,17	0,22	0,49	0,32	0,11	0,069	0,053	0,15	0,30	0,44	0,12
26	0,16	0,17	0,19	0,49	0,32	0,11	0,069	0,053	0,15	0,30	0,52	0,13
27	0,16	0,17	0,20	0,52	0,41	0,11	0,11	0,053	0,13	0,26	0,28	0,11
28	0,15	0,16	0,20	0,71	0,34	0,11	0,11	0,053	0,13	0,39	0,37	0,10
29	0,15	0,17	0,22	1,52	0,32	0,085	0,19	0,069	0,15	0,34	0,37	0,17
30	0,14		0,21	0,74	0,28	0,069	0,21	0,069	0,13	0,26	0,32	0,086
31	0,14		0,21		0,28		0,23	0,069		0,23		0,042
Средн.	0,20	0,17	0,20	1,64	0,39	0,17	0,099	0,080	0,10	0,21	0,34	0,22
Наиб.	0,35	0,18	0,23	16,6	0,90	0,26	0,23	0,21	0,15	0,44	0,71	0,78
Наим.	0,10	0,15	0,14	0,22	0,26	0,069	0,053	0,053	0,053	0,003	0,053	0,014

Средний годовой 0,32. Наибольший 16,6 18/IV. Наименьший 0,003 4, 5/X.

31. р. БОЛЬШОЙ КИНЕЛЬ — г. БУГУРУСЛАН

Площадь водосбора 6140 км²

Число	I	II	III	IV	V	VI	VII	VIII	IX	X	XI	XII
1	6,24	8,72	7,60	7,20	220	15,8	13,6	6,79	6,89	7,28	7,45	7,63
2	5,82	8,26	7,50	7,55	252	15,8	13,8	6,70	6,89	7,45	7,33	6,95
3	5,86	8,50	7,66	7,55	197	14,3	12,8	6,89	7,38	6,99	7,62	6,82
4	5,86	9,59	7,66	7,25	112	13,2	12,9	7,23	7,28	6,89	7,03)	6,00
5	5,56	9,20	7,66	7,34	80,6	11,9	12,4	7,08	7,62	7,62	7,38)	6,04
6	5,70	8,36	7,76	7,25	67,9	15,2	11,4	7,08	7,03	7,62	7,55	6,91
7	5,56	8,14	7,81	7,30	58,6	20,6	11,0	7,08	7,08	7,50	7,03	5,73
8	5,48	8,53	7,20	7,30	46,9	11,9	11,5	7,08	7,18	7,38	6,99	5,81
9	5,66	8,02	7,50	7,34	36,0	10,8	10,6	6,99	6,89	7,50	7,23	5,94
10	6,30	8,24	7,71	8,24	33,3	10,4	11,0	6,55	7,28	7,55	7,55	6,02
11	9,57	8,47	7,76	13,7	30,9	9,80	9,00	6,40	7,18	7,50	7,83	5,42
12	15,1	7,87	7,50	28,8	29,2	9,54	8,55	6,75	7,50	7,50	8,16	5,58
13	26,8	7,66	7,41	113	27,2	9,99	10,3	6,79	7,38	7,38	7,72	5,50
14	19,4	7,76	7,76	238	25,8	10,1	9,38	6,50	7,72	7,62	8,11)	5,58
15	20,4	7,71	7,66	320	24,6	10,2	9,88	6,36	7,62	7,83	7,28	4,72
16	16,4	7,60	7,46	314	23,9	9,84	9,02	6,40	7,55	7,50	8,16	5,09
17	16,2	8,18	7,66	411	23,4	9,52	8,83	6,70	7,28	7,62	8,06	4,99
18	14,4	7,60	7,71	776	22,4	9,55	8,35	6,40	7,72	7,72	8,16	4,34
19	13,8	7,34	7,60	739	22,0	9,47	8,72	6,21	7,18	7,38	8,27	4,19
20	12,2	7,41	7,55	663	21,0	11,3	8,60	6,40	7,03	7,28	8,06	4,28
21	10,4	7,66	7,25	627	20,5	15,2	8,40	6,79	7,50	7,28	8,11	4,34
22	8,81	7,55	7,41	627	20,0	15,6	8,02	6,21	7,08	7,08	8,00	4,52
23	7,30	7,34	7,55	555	19,6	16,3	7,78	5,72	7,23	7,28	8,06	4,28
24	6,83	7,34	7,30	355	19,1	15,3	7,95	5,46	7,28	7,33	7,72	4,37
25	5,98	7,25	7,55	197	18,6	14,1	7,73	6,21	7,23	7,38	8,16	4,54
26	5,42	7,46	7,50	128	18,1	13,8	7,90	5,38	6,60	7,38	7,13	4,63
27	5,21	7,66	7,50	99,7	18,1	13,0	7,73	5,50	6,84	6,94	7,03	4,49
28	5,98	7,55	7,66	115	18,6	13,9	7,38	6,75	7,38	6,89	7,08	4,58
29	5,64	7,60	7,60	156	19,1	15,0	7,38	6,60	7,14	6,79	7,18	4,28
30	5,40		7,20	201	18,1	14,6	7,38	7,50	7,33	6,99	7,44	4,58
31	6,23		7,07		17,4		7,08	7,28		7,23		4,72
Средн.	9,53	7,95	7,54	225	50,4	12,9	9,56	6,57	7,24	7,34	7,63	5,25
Наиб.	28,3	9,65	7,92	789	281	21,3	14,2	7,67	8,11	8,00	8,44	7,79
Наим.	4,84	7,12	7,04	7,07	17,2	9,29	7,08	5,34	6,45	6,60	6,72	4,16

Средний годовой 29,7. Наибольший 789 18/IV. Наименьший 4,16 29/XII.

32. р. БОЛЬШОЙ КИНЕЛЬ — р. п. ТИМАШЕВО

Площадь водосбора 12 200 км²

Число	I	II	III	IV	V	VI	VII	VIII	IX	X	XI	XII
1	9,48	19,5	12,2	32,4	313	36,8	16,6	16,9	15,1	15,7	16,4	9,97)
2	9,36	17,9	12,2	20,3	285	36,4	16,4	16,7	15,1	15,4	15,9	8,52)
3	9,24	16,9	12,4	18,4	275	34,5	16,4	16,7	14,6	15,7	16,0	8,51)
4	10,0	16,0	13,0	18,6	283	33,1	16,4	16,9	14,8	15,7	16,0	12,2
5	11,0	15,5	13,0	17,8	304	30,9	16,6	17,1	15,7	15,7	15,9	11,5
6	11,8	15,6	14,3	18,1	318	29,6	16,6	17,4	16,0	15,7	15,7	10,1
7	12,3	15,6	14,9	19,3	314	28,9	16,6	17,6	16,7	15,7	15,4	9,04
8	12,0	15,1	13,9	21,5п	285	27,6	16,9	17,1	16,0	15,7	15,2	9,24
9	12,0	14,5	12,0	30,9о	247	26,2	16,7	16,7	16,2	15,7	15,2	9,67
10	12,2	13,9	10,9	49,0о	208	25,3	16,7	16,9	16,6	15,4	15,6	9,44
11	18,8	13,5	13,3	105о	170	24,5	16,4	16,9	16,6	15,4	15,7	9,24
12	19,4	13,7	14,5	167о	138	24,5	16,4	16,7	16,4	15,2	16,0	9,24
13	24,2	13,7	14,3	223о	115	23,9	16,4	16,6	16,0	15,1	16,4	8,42
14	29,7	13,5	13,7	233•	98,1	22,9	16,0	16,0	15,9	15,2	17,1	9,05
15	30,0	13,9	12,7	260•	88,0	19,2	16,2	15,9	15,9	15,4	17,1)	8,81
16	31,4	13,5	12,6	326•	81,0	17,1	16,2	15,7	15,4	15,7	17,1):	8,62
17	34,1	13,3	12,4	437о	75,6	18,5	16,2	15,4	15,2	16,2	17,8):	8,42
18	38,2	13,5	12,6	656о	71,6	19,2	16,0	15,0	15,6	16,0	17,4):	8,81
19	40,4	13,3	12,7	868	67,0	19,0	15,6	14,8	15,7	16,2	17,1):	9,32
20	39,0	13,3	12,7	942	62,1	19,0	14,8	14,4	15,4	16,4	15,7)	9,24
21	36,5	13,1	13,1	1020	55,6	19,0	14,2	14,4	15,7	17,1	14,5)	8,93
22	34,3	13,1	13,3	1008	50,6	18,8	14,0	14,5	15,7	17,6	14,0)	8,42
23	31,2	12,9	14,4	916	49,4	18,8	14,8	14,5	16,0	17,6	14,4	8,42
24	27,4	12,9	15,5	826	47,8	18,5	15,2	14,6	16,0	16,4	14,5	8,23
25	26,2	12,7	16,6	754	45,1	18,1	15,4	14,8	16,0	15,7	15,1:	8,36
26	25,6	12,6	18,2	667	43,5	17,8	15,2	14,5	16,0	17,6	15,1)	8,16
27	25,6	12,4	20,0	575	43,5	17,4	15,6	14,4	16,0	18,1	12,2)	7,79
28	24,8	13,5	31,2	487	42,0	16,9	16,2	14,5	15,7	17,4	12,9)	7,77
29	22,9	13,9	40,2	405	40,5	16,7	16,7	14,8	15,7	17,1	12,5)	8,26
30	21,0		43,8	348	39,0	16,7	16,4	15,0	15,7	16,9	11,1)	8,51
31	20,2		43,7		37,9		16,9	15,1		16,7		8,97
Сред.	22,9	14,2	17,1	382	138	23,2	16,0	15,8	15,8	16,2	15,4	9,01
Наиб.	40,7	19,7	45,0	1030	321	37,1	17,1	17,6	16,7	18,1	18,3	13,0
Наим.	9,24	12,2	10,4	17,5	37,5	16,7	13,8	14,4	14,6	15,1	11,0	7,61

Средний годовой 57,1. Наибольший 1030 21/IV. Наименьший 7,61 3/XII.

34. р. САРБАЙ — с. САРБАЙ

Площадь водосбора 351 км²

Число	I	II	III	IV	V	VI	VII	VIII	IX	X	XI	XII
1	*0,072*	0,25	0,28	0,37	11,4	0,25	0,093	0,21	0,14	0,26	0,43	0,20
2	*0,70*	0,28	0,30	0,63	13,8	0,24	0,071	0,21	0,14	0,26	0,38	0,20
3	*0,63*	0,23	0,29	0,75	9,75	0,23	0,072	0,22	0,18	0,26	0,34	0,29
4	*0,39*	0,22	0,30	0,63	4,65	0,20	0,072	0,18	0,25	0,28	0,33)	0,35
5	*0,31*	0,25	0,31	0,48	3,49	0,18	0,078	0,12	0,25	0,29	0,30)	0,13
6	*0,20*	0,27	0,31	0,38	2,86	0,17	0,079	0,11	0,26	0,31	0,29	0,30
7	*0,17*	0,33	0,32	0,32	2,21	0,17	0,081	0,10	0,28	0,30	0,30	0,38
8	*0,17*	0,32	0,31	0,38	1,79	0,16	0,087	0,19	0,36	0,24	0,34	0,29
9	*0,28*	0,33	0,30	0,51	1,65	0,18	0,082	0,20	0,27	0,33	0,43	0,31
10	*0,46*	0,33	0,26	1,28	1,23	0,17	0,083	0,19	0,27	0,29	0,46	0,29
11	*0,53*	0,30	0,23	10,0о	1,03	0,15	0,077	0,19	0,23	0,29	0,65	0,27
12	*10,7о*	0,27	0,26	31,7о	0,94	0,14	0,078	0,18	0,27	0,30	0,63	0,25
13	*5,10о*	0,26	0,31	56,0о	1,03	0,13	0,10	0,16	0,24	0,29	0,58	0,21
14	*3,45*	0,28	0,34	37,3о	0,84	0,10	0,13	0,12	0,21	0,34	0,40)	0,19
15	*2,35*	0,25	0,30	30,5о	0,78	0,090	0,13	0,13	0,20	0,34	0,33	0,23
16	*1,64*	0,26	0,32	49,4о	0,72	0,12	0,13	0,14	0,21	0,46	0,29	0,23
17	*1,02*	0,26	0,30	112	0,67	0,090	0,14	0,13	0,19	0,54	0,27	0,18
18	*0,57*	0,26	0,27	74,3	0,63	0,097	0,14	0,12	0,22	0,67	0,25	0,19
19	0,41	0,27	0,25	39,1	0,58	0,097	0,13	0,12	0,21	0,65	0,26	0,18
20	0,36	0,27	0,26	33,4	0,54	0,088	0,13	0,11	0,24	0,54	0,25	0,20
21	0,23	0,27	0,27	43,0	0,49	0,088	0,13	0,092	0,26	0,49	0,26)	0,22
22	0,12	0,29	0,26	14,6	0,46	0,23	0,14	0,10	0,28	0,54	0,26)	0,24
23	0,086	0,27	0,27	8,62	0,45	0,41	0,12	0,11	0,29	0,48	0,26)	0,26
24	0,081	0,30	0,27	8,38	0,45	0,16	0,12	0,092	0,31	0,46	0,28)	0,28
25	0,096	0,32	0,26	7,76	0,42	0,15	0,12	0,11	1,93	0,44	0,34)	0,28
26	0,12	0,33	0,26	8,25	0,40	0,14	0,12	0,12	1,06	0,49	0,33)	0,25
27	0,20	0,32	0,24	5,60	0,40	0,13	0,14	0,12	0,37	0,49	0,29)	0,24
28	0,32	0,31	0,23	12,3	0,40	0,14	0,17	0,15	0,31	0,46	0,29	0,24
29	0,38	0,28	0,16	13,5	0,36	0,13	0,20	0,17	0,26	0,40	0,20	0,24
30	0,28		0,17	12,0	0,32	0,12	0,22	0,17	0,26	0,40	0,20	0,22
31	0,23		0,22		0,28		0,20	0,16		0,43		0,20
Средн.	*1,02*	0,28	0,27	20,4	2,10	0,16	0,12	0,15	0,33	0,40	0,34	0,24
Наиб.	*11,0*	0,34	0,34	—	17,6	0,62	0,22	0,22	5,22	0,70	0,67	0,40
Наим.	0,068	0,22	0,16	0,23	0,28	0,085	0,066	0,092	0,14	0,24	0,19	0,12

Средний годовой 2,15. Наибольший —. Наименьший 0,066 3, 4/VII.

35. р. ЧАПАЕВКА — с. ПОДЪЕМ-МИХАЙЛОВКА

Площадь водосбора 1480 км²

Число	I	II	III	IV	V	VI	VII	VIII	IX	X	XI	XII
1	*0,73*	0,45	0,22	0,25	6,05	0,36	0,10	0,21	0,19	0,26	0,4C)	0,43
2	*1,42*	0,42	0,17	0,25	4,88	0,30	0,10	0,21	0,20	0,26	0,37)	0,43
3	*2,56*	0,39	0,17	0,35	3,84	0,33	0,10	0,21	0,20	0,28	0,38:	0,42
4	*3,03*	0,37	0,24	0,42	2,74	0,36	0,10	0,22	0,20	0,29	0,38	0,44
5	*2,95*	0,36	0,29	0,57	1,80	0,35	0,10	0,23	0,20	0,29	0,38	0,43
6	*2,82*	0,34	0,31	1,32	1,20	0,36	0,10	0,27	0,23	0,29	0,41	0,41
7	*2,46*	0,33	0,31	2,79	1,16	0,31	0,097	0,29	0,24	0,29	0,41	0,43
8	*2,40*	0,33	0,33	13,3	1,12	0,30	0,10	0,29	0,24	0,29	0,47	0,42
9	*2,79*	0,32	0,33	42,9	1,23	0,27	0,095	0,27	0,25	0,29	0,47	0,38
10	*4,52*п	0,31	0,32	112•	1,25	0,25	0,13	0,27	0,23	0,29	0,49	0,34
11	*33,3*•	0,31	0,35	228•	1,20	0,24	0,13	0,25	0,23	0,27	0,49)	0,31
12	*100*о	0,30	0,33	299•	1,16	0,23	0,13	0,25	0,23	0,28	0,51)	0,28
13	*47,0*	0,30	0,33	376•	1,03	0,22	0,13	0,24	0,23	0,27	0,50)	0,25
14	*18,6*	0,30	0,32	133•	0,87	0,23	0,13	0,24	0,23	0,33	0,46	0,23
15	*10,4*)	0,30	0,27	101	0,84	0,22	0,13	0,23	0,23	0,36	0,44	0,21
16	*10,4*)	0,30	0,25	116	0,81	0,21	0,12	0,23	0,23	0,33	0,44	0,18
17	*3,76*	0,28	0,20	144	0,78	0,20	0,12	0,24	0,23	0,35	0,44	0,17
18	*1,82*	0,27	0,14	90,2	0,68	0,20	0,11	0,23	0,24	0,36	0,45	0,16
19	*1,41*	0,27	0,13	23,1	0,61	0,18	0,11	0,22	0,24	0,33	0,45	0,16
20	*1,15*	0,26	*0,10*	10,4	0,58	0,18	0,11	0,22	0,23	0,35	0,45	0,16
21	*1,07*	0,25	*0,10*	9,59	0,56	0,17	0,12	0,20	0,23	0,35	0,45	0,14
22	*0,95*	0,24	*0,10*	9,48	0,54	0,17	0,13	0,19	0,23	0,35	0,45	0,12
23	*0,76*	0,21	*0,10*	9,71	0,51	0,16	0,13	0,19	0,24	0,35	0,47	0,11
24	*0,72*	0,21	0,19	9,94	0,49	0,16	0,13	0,18	0,26	0,35	0,51	0,11
25	*0,68*	0,26	0,28	8,77	0,47	0,16	0,13	0,16	0,26	0,35	0,51	0,11
26	*0,65*	0,28	0,25	4,70	0,45	0,15	0,13	0,16	0,26	0,35	0,45	0,11
27	*0,61*	0,26	0,25	23,8	0,43	0,12	0,14	0,16	0,26	0,36	0,45	0,094
28	*0,59*	0,28	0,25	38,7	0,41	0,11	0,18	0,18	0,26	0,33	0,42	0,094
29	*0,55*	0,27	0,25	32,6	0,40	0,10	0,20	0,20	0,26	0,33	0,42	0,094
30	*0,51*		0,25	13,5	0,39	0,12	0,20	0,20	0,26	0,33	0,44	0,096
31	*0,49*		0,25		0,37		0,21	0,19		0,43		0,094
Средн.	*8,42*	0,30	0,24	61,9	1,25	0,22	0,13	0,22	0,23	0,32	0,45	0,24
Наиб.	*122*	0,46	0,36	411	6,33	0,36	0,21	0,29	0,26	0,45	0,54	0,44
Наим.	*0,48*	0,21	*0,10*	0,25	0,37	0,097	0,095	0,16	0,19	0,26	0,37	0,094

Средний годовой *6,16*. Наибольший 411 13/IV. Наименьший 0,094 27—31/XII.

37. р. СЫЗРАНЬ — с. РЕПЬЕВКА

Площадь водосбора 4420 км²

Число	I	II	III	IV	V	VI	VII	VIII	IX	X	XI	XII
1	8,28	5,70	7,12	5,82	34,4	8,43	6,79	8,92	10,3	9,12	10,9):	9,77
2	9,60	5,70	7,12	5,76	36,2	8,35	6,86	8,98	10,2	9,17	11,0)	9,83
3	6,51	5,82	7,28	5,82	35,2	8,27	6,94	9,03	10,2	9,22	11,0):	9,52
4	6,22	5,70	7,44	9,18	34,2	8,19	7,01	9,09	10,1	9,27	11,1):	8,35
5	6,22	6,09	7,52	13,0	33,2	8,11	7,09	9,15	10,1	9,32	11,2):	8,00
6	6,51	6,09	7,28	19,0	32,3	8,02	7,17	9,20	10,0	9,37	11,3	9,38
7	6,80	6,02	7,60	26,3	31,3	7,94	7,24	9,26	9,94	9,43	11,4	9,66
8	6,96	5,95	7,76	63,6п	30,3	7,86	7,32	9,32	9,87	9,48	11,5	8,27
9	6,88	5,70	7,44	175п	29,3	7,78	7,39	9,37	9,81	9,53	11,5	8,54
10	6,09	5,76	7,36	523•	28,3	7,70	7,47	9,43	9,75	9,58	11,6	8,92
11	8,12	5,89	7,68	490о	27,3	7,62	7,54	9,48	9,69	9,63	11,7)	9,32
12	7,21	6,02	7,20	298о	26,3	7,54	7,62	9,54	9,62	9,68	12,0):	9,06
13	7,07	6,02	6,37	476	25,4	7,46	7,70	9,60	9,56	9,73	11,1)	7,84
14	6,65	6,09	6,51	302	24,4	7,38	7,77	9,65	9,50	9,78	11,6):	7,00
15	6,37	5,82	6,51	191	23,4	7,30	7,85	9,71	9,44	9,84	13,4	7,00
16	6,93	6,73	6,51	203	22,4	7,22	7,92	9,77	9,37	9,89	14,8	7,24
17	6,37	6,80	6,30	220	21,4	7,14	8,00	9,82	9,31	9,94	15,1	7,73
18	6,09	6,80	6,37	83,9	20,4	7,06	8,07	9,88	9,25	9,99	16,0	7,73
19	5,95	6,80	5,52	50,0	19,4	6,98	8,15	9,94	9,19	10,0	14,3	7,36
20	6,02	6,96	5,58	37,9	18,5	6,89	8,22	9,99	9,12	10,1	13,1	6,94
21	5,95	7,04	5,46	38,7	17,5	6,81	8,30	10,0	9,06	10,1	12,7	6,72
22	6,09	6,96	5,58	31,9	16,5	6,73	8,36	10,1	9,00	10,2	11,9	6,94
23	6,09	7,04	5,70	28,4	15,5	6,65	8,41	10,2	8,94	10,2	12,1	7,18
24	5,89	6,96	5,76	27,6	14,5	6,57	8,47	10,2	8,87	10,3	11,6	7,51
25	5,95	6,96	5,82	26,7	13,5	6,49	8,53	10,3	8,81	10,3	10,5	7,51
26	5,76	7,12	5,88	26,7	12,5	6,41	8,58	10,3	8,86	10,4	10,0	7,74
27	5,70	7,04	5,70	27,6	11,5	6,49	8,64	10,4	8,91	10,5	8,02	7,85
28	5,82	7,12	5,76	28,4	10,6	6,56	8,69	10,4	8,96	10,6	8,19	8,07
29	5,82	7,12	5,94	32,7	9,58	6,64	8,75	10,5	9,02	10,6	8,19	7,96
30	5,82		5,94	34,4	8,59	6,71	8,81	10,4	9,07	10,7	9,00	8,31
31	5,82		5,82		8,51		8,86	10,4		10,8		8,53
Средн.	6,50	6,41	6,51	117	22,3	7,31	7,89	9,75	9,46	9,90	11,6	8,12
Наиб.	9,76	7,12	7,76	—	37,0	8,43	8,86	10,5	10,3	10,8	16,8	10,1
Наим.	5,64	5,64	5,46	5,58	8,51	6,41	6,79	8,92	8,81	9,12	8,02	6,50

Средний годовой 18,6. Наибольший 834 10/IV. Наименьший 5,46 21/III.

38. р. КРЫМЗА — г. СЫЗРАНЬ

Площадь водосбора 316 км²

Число	I	II	III	IV	V	VI	VII	VIII	IX	X	XI	XII
1	0,60	0,19	0,25	0,23	1,50	0,29	0,29	0,21	0,21	0,25	0,37	0,33
2	0,45	0,17	0,25	0,31	2,04	0,21	0,18	0,21	0,21	0,25	0,37	0,26
3	0,70	0,17	0,24	0,40	1,41	0,21	0,14	0,21	0,21	0,25	0,29	0,26
4	0,68	0,18	0,25	0,84	0,98	0,21	0,14	0,21	0,21	0,25	0,37	0,18
5	0,58	0,21	0,26	1,25	0,78	0,21	0,37	0,21	0,21	0,25	0,37	0,32
6	0,58	0,21	0,25	1,57	0,78	0,21	0,37	0,14	0 21	0,29	0,37	0,26
7	0,50	0,17	0,26	3,96	0,85	0,21	0,29	0,21	0,29	0,29	0,41	0,21
8	0,53	0,17	0,18	8,24п	0,78	0,18	0,25	0,21	0,25	0,25	0,98	0,18
9	0,46	0,17	0,15	10,0о	0,66	0,14	0,29	0,21	0,21	0,25	0,66	0,16
10	0,60	0,13	0,14	22,5о	0,50	0,14	0,45	0,18	0,21	0,25	0,55	0,16
11	0,74	0,13	0,14	37,0•	0,45	0,18	0,41	0,18	0,25	0,29	0,45	0,13
12	0,81	0,16	0,12	48,3о	0,45	0,18	0,29	0,14	0,25	0,25	0,33	0,11
13	0,56	0,17	0,12	52,6	0,45	0,14	0,25	0,14	0,25	0,25	0,37	0,092
14	0,53	0,17	0,13	16,7	0,45	0,14	0,29	0,14	0,25	0,29	0,29)	0,074
15	0,51	0,18	0,13	14,8	0,41	0,14	0,21	0,14	0,21	0,29	0,78)	0,063
16	0,53	0,18	0,14	15,2	0,41	0,18	0,21	0,14	0,21	0,45	0,55)	0,033
17	0,50	0,19	0,15	20,4	0,41	0,14	0,21	0,14	0,18	0,37	0,29)	0,031
18	0,41	0,19	0,14	16,2	0,37	0,14	0,37	0,14	0,14	0,37	0,33)	0,049
19	0,44	0,19	0,14	5,63	0,37	0,14	0,25	0,14	0,21	0,29	0,41)	0,045
20	0,41	0,22	0,14	2,67	0,37	0,14	0,25	0,11	0,25	0,29	0,41)	0,061
21	0,38	0,22	0,14	3,74	0,37	0,14	0,21	0,14	0,37	0,29	0,45)	0,064
22	0,40	0,22	0,15	1,68	0,61	0,14	0,21	0,11	0,33	0,33	0,45)	0,059
23	0,37	0,23	0,17	1,05	0,45	0,11	0,18	0,14	0,29	0,37	0,37	0,037
24	0,35	0,23	0,17	1,05	0,55	0,14	0,14	0,14	0,33	0,37	0,37	0,034
25	0,35	0,23	0,23	1,23	0,41	0,14	0,14	0,11	0,29	0,37	0,41	0,064
26	0,31	0,24	0,22	0,91	0,37	0,070	0,14	0,11	0,29	0,37	0,37)	0,096
27	0,24	0,26	0,22	0,91	0,33	0,070	0,14	0,18	0,25	0,41	0,59)	0,13
28	0,23	0,26	0,22	0,91	0,33	0,070	0,21	0,78	0,21	0,37	0,69	0,15
29	0,23	0,25	0,23	1,05	0,29	0,11	0,14	0,50	0,21	0,33	0,50	0,13
30	0,22		0,23	1,41	0,29	0,25	0,21	0,33	0,21	0,37	0,33	0,13
31	0,19		0,21		0,29		0,21	0,21		0,45		0,14
Средн.	0,46	0,20	0,19	9,76	0,60	0,16	0,24	0,20	0,24	0,31	0,45	0,13
Наиб.	0,92	0,26	0,29	118	2,93	0,29	0,61	1,86	0,37	0,45	1,23	0,33
Наим.	0,18	0,13	0,11	0,22	0,25	0,050	0,14	0,11	0,14	0,25	0,25	0,026

Средний годовой 1,08. Наибольший 118 12/IV. Наименьший 0,026 17/XII.

40. р. МАЛЫЙ ИРГИЗ — с. СЕЛЕЗНИХА

Площадь водосбора 2110 км²

Число	I	II	III	IV	V	VI	VII	VIII	IX	X	XI	XII
1	—	0,35	0,16	0,24	7,41	0,050	—	—	—	—	—	—
2	—	0,34	0,16	0,22	10,3	0,050	—	—	—	—	—)	—
3	—	0,32	0,16	0,36	7,15	0,050	—	—	—	—	—)	—
4	—	0,32	0,16	1,42	7,28	0,050	—	—	—	—	—)	—
5	—	0,32	0,16	7,49	6,89	0,050	—	—	—	—	—)	—
6	—	0,32	0,16	21,2о	5,72	0,050	—	—	—	—	—)	—
7	—	0,31	0,16	56,2о	4,54	0,050	—	—	—	—	—)	—
8	—	0,28	0,16	121о	3,58	0,050	—	—	—	—	—	—
9	—	0,26	0,17	169о	3,13	0,050	—	—	—	—	—	—
10	—	0,25	0,16	215•	3,13	0,050	—	—	—	—	—	—
11	—	0,24	0,16	239о	2,96	0,050	—	—	—	—	—	—
12	—	0,23	0,16	290•	1,94	0,050	—	—	—	—	—	—
13	—	0,22	0,15	303о	1,43	—	—	—	—	—	—	—
14	—	0,22	0,15	200	0,93	—	—	—	—	—	—	—
15	—	0,22	0,15	73,6	0,77	—	—	—	—	—	—	—
16	—	0,21	0,15	48,9	0,68	—	—	—	—	—	—	—
17	—	0,20	0,15	54,5	0,77	—	—	—	—	—	—	—
18	—	0,20	0,14	48,5	0,60	—	—	—	—	—	—	—
19	—	0,18	0,14	33,2	0,60	—	—	—	—	—	—	—
20	—	0,18	0,14	18,9	0,77	—	—	—	—	—	—	—
21	—	0,18	0,13	11,0	0,77	—	—	—	—	—	—	—
22	—	0,18	0,13	7,80	0,52	—	—	—	—	—	—	—
23	—	0,17	0,14	10,3	0,52	—	—	—	—	—	—	—
24	—	0,16	0,17	9,51	0,43	—	—	—	—	—	—	—
25	—	0,16	0,26	7,15	0,27	—	—	—	—	—	—	—
26	—	0,16	0,34	4,92	0,27	—	—	—	—	—	—	—
27	—	0,16	0,34	4,25	0,18	—	—	—	—	—	—	—
28	—	0,16	0,33	3,49	0,10	—	—	—	—	—	—	—
29	—	0,16	0,29	3,22	0,10	—	—	—	—	—	—	—
30	—		0,26	3,30	0,10	—	—	—	—	—	—	—
31	—		0,24		0,050		—	—		—		—
Средн.	—	0,23	0,18	65,6	2,38	—	—	—	—	—	—	—
Наиб.	—	0,35	0,35	317	11,2	0,050	—	—	—	—	—	—
Наим.	—	0,16	0,13	0,20	0,050	—	—	—	—	—	—	—

Средний годовой —. Наибольший 317 13/IV. Наименьший —.

48. р. ЧАЛЫКЛА — р. п. ОЗИНКИ

Площадь водосбора 192 *км²*

Число	I	II	III	IV	V	VI	VII	VIII	IX	X	XI	XII
1	—			2,26	0,10	0,000			—	—	—	—
2	—			1,91	0,081	0,000			—	—	—	—
3	—			1,91	0,061	0,000			—	—	—	—
4				9,66	0,041	0,000			—	—	—	—
5				17,4•	0,021	0,000			—	—	—)	—
6				22,0•	0,001	0,000			—	—	—)	—
7				28,4•	0,001	0,000			—	—	—	—
8	—			38,2•	0,001	0,000			—	—	—	—
9	—			31,6o	0,001	0,000			—	—	—	—
10	—			16,5o	0,001				—	—	—	—
11	—			8,22	0,001				—	—	—	—
12	—			4,66	0,001				—	—	—	—
13				2,38	0,001				—	—	—)	—
14				1,34	0,001				—	—	—)	—
15				0,60	0,001				—	—	—	—
16				0,34	0,001				—	—	—	—
17				0,49	0,000				—	—	—	—
18				0,78	0,000				—	—	—	—
19				0,34	0,000				—	—	—	—
20				0,26	0,000				—	—	—	—
21				0,34	0,000				—	—	—	—
22				0,28	0,000				—	—	—	—
23				0,26	0,000				—	—	—	—
24			5,58	0,24	0,000				—	—	—	—
25			6,24	0,22	0,000				—	—	—	—
26			8,60	0,20	0,000				—	—	—	—
27			6,08	0,18	0,000				—	—	—	—
28			5,58	0,16	0,000				—	—	—	—
29			3,86	0,14	0,000				—	—	—	—
30			3,38	0,12	0,000			—	—	—	—	—
31			2,70		0,000			—		—		—
Средн.	—		0,10	6,38	0,010	0,000		—	—	—	—	—
Наиб.	—		12,1	69,5	0,10	0,000		—	—	—	—	—
Наим.				0,12	0,000				—	—	—	—

Средний годовой *0,54* Наибольший 69,5 8/IV. Наименьший: 4—7/I, 13/I—23/III, 10/VI—29/VIII— стока не было.

51. р. ТЕРЕШКА — с. КУРИЛОВКА

Площадь водосбора 7180 *км²*

Число	I	II	III	IV	V	VI	VII	VIII	IX	X	XI	XII
1	12,2	7,56	6,70	7,11	43,8	12,8	13,2	9,88	8,76	9,32	9,88	3,03)
2	14,6	7,40	6,85	7,18	41,8	12,4	11,0	9,88	8,76	9,04	9,88	3,31)
3	11,9	7,40	6,85	7,25	42,4	12,4	7,98	8,76	9,32	9,04	10,2	3,63)
4	10,6	7,10	6,85	8,44	41,8	12,1	11,7	9,32	9,04	9,04	9,88	3,63
5	8,85	7,40	6,85	14,6п	40,5	11,7	11,7	9,60	9,88	9,32	10,2	4,29
6	8,44	7,12	6,70	36,7п	37,2	11,7	9,88	9,32	9,32	9,32	10,2	3,98)*
7	8,44	7,12	6,85	58,2o	34,0	11,7	11,7	8,76	9,04	9,32	11,4	4,29)*
8	8,44	7,12	6,85	67,0o	31,8	11,4	11,0	9,88	9,32	9,32	11,0	4,56)*
9	8,21	7,12	7,55	82,4o	30,7	11,4	11,7	9,04	8,76	9,32	11,0	6,16
10	18,8	7,28	7,68	98,8o	28,5	11,0	10,4	8,76	8,76	9,32	12,4	5,28
11	36,0	6,71	7,25	150•	26,3	10,4	11,0	9,32	9,32	9,32	13,2	4,40
12	33,1	6,84	7,12	215o	25,2	10,2	12,4	8,76	9,04	9,04	11,7	5,12
13	24,7	6,84	6,85	275	24,1	10,4	13,5	9,32	8,76	8,76	12,4	7,52
14	20,9	7,12	7,12	430	22,6	11,0	12,1	9,32	9,04	9,04	11,7)	10,3
15	20,7	6,70	6,84	516	21,7	11,0	11,7	8,76	8,76	9,32	9,32)*	9,44
16	18,9	6,58	6,71	458	21,3	11,0	11,0	9,32	8,76	9,32	9,32)*	8,36
17	16,3	6,58	6,71	352	20,5	10,4	10,4	7,76	8,76	9,32	9,88)*	7,52
18	14,6	6,70	6,71	310	19,6	10,4	11,0	7,32	8,76	9,60	9,88)	7,20
19	13,0	6,58	6,71	306	19,2	10,2	10,4	7,76	8,76	9,32	9,60)	7,00
20	11,3	6,45	6,55	297	18,8	9,88	10,2	7,76	8,76	9,32	9,88	6,68
21	12,2	6,58	6,80	227	18,4	9,88	9,88	8,20	8,76	9,32	11,0	6,16
22	11,8	6,58	6,64	142	18,0	9,88	11,0	7,76	9,04	9,88	11,0	6,00
23	10,6	6,58	6,97	100	17,1	9,88	10,4	7,76	9,04	9,88	10,4	6,00
24	10,2	6,58	7,36	76,2	17,1	9,32	9,88	7,76	9,60	9,60	10,2	6,16
25	9,69	6,45	7,36	65,6	16,3	9,32	9,88	7,32	9,60	9,88	9,88	6,16
26	9,52	6,58	7,06	59,4	15,4	8,76	9,60	7,76	9,88	10,2	3,65)*	6,00
27	8,59	6,58	7,13	56,8	14,6	8,76	9,32	9,04	9,32	10,2	3,18)*	6,00
28	8,29	6,70	7,38	51,6	14,2	8,76	9,32	9,32	9,60	9,88	3,10)*	6,00
29	7,99	6,85	7,81	49,6	13,9	7,32	10,4	9,88	9,60	10,2	3,03)*	6,16
30	7,70		7,10	47,0	13,5	8,76	10,7	9,32	9,60	9,88	2,68)	6,00
31	7,56		6,69		13,2		10,4	9,32		9,88		6,36
Средн.	13,7	6,87	6,99	152	24,6	10,5	10,8	8,78	9,12	9,47	9,37	5,89
Наиб.	37,4	7,56	8,31	536	44,4	12,8	15,4	9,88	10,2	10,2	13,5	10,5
Наим.	7,40	6,30	6,43	6,83	13,2	6,88	6,00	7,32	8,48	8,76	2,60	2,94

Средний годовой 22,3. Наибольший 536 15/IV. Наименьший 2,60 30/XI.

52. р. КАЗАНЛА — с. КУРИЛОВКА

Площадь водосбора 390 *км²* 1/I—7, 22/IV—31/XII.
Площадь водосбора 453 *км²* 8—21/IV.

Число	I	II	III	IV	V	VI	VII	VIII	IX	X	XI	XII
1	0,79	0,63):	0,64)*	0,46	2,02	0,72	0,44	0,58	0,33	0,77	0,81	0,72
2	0,53	0,63)	0,62)	0,51	2,54	0,48	0,44	0,39	0,53	0,44	0,77	0,77
3	0,38	0,64)*	0,60)	0,56	2,12	0,67	0,72	0,58	0,58	0,58	0,77	0,39)
4	0,39	0,64	0,59	0,62	1,70	0,67	0,62	0,53	0,48	0,58	0,81	0,67):
5	0,40)	0,64	0,57	0,67	1,53	0,39	1,03	0,48	0,44	0,58	0,77	0,77
6	0,41)*	0,64	0,56	0,72	1,53	0,67	0,62	0,33	0,77	0,67	0,77	0,81
7	0,42)*	0,64	0,54	0,77	1,45	0,44	0,77	0,48	0,33	0,58	0,86	2,22
8	0,43	0,64	0,52	8,58	1,45	0,36	0,36	0,58	0,53	0,58	2,12	1,20)
9	0,44	0,64	0,51	16,4	1,36	0,62	0,67	0,77	0,58	0,58	1,36	0,62
10	0,44	0,65	0,49)	24,2o	1,36	0,44	2,02	0,58	0,67	0,62	1,03	0,58
11	0,45	0,65	0,48	33,2	1,28	0,77	1,36	0,62	0,72	0,67	1,03	0,62
12	0,46	0,65	0,46):	29,2o	1,28	0,53	0,67	0,33	0,58	0,39	0,86	0,33
13	0,47)*	0,65	0,44)	33,7	1,28	0,58	0,86	0,62	0,62	0,58	0,86	0,35)
14	0,48)	0,65	0,43)	20,5	1,20	0,67	0,77	0,53	0,48	0,86	0,86	0,36)
15	0,49)*	0,65)*	0,41)	20,2	1,11	0,72	0,58	0,39	0,39	0,67	0,77:	0,38)
16	0,50)	0,65)	0,39)	21,4	1,11	0,67	0,58	0,77	0,39	0,86	0,72	0,39)
17	0,51)	0,65)	0,48)	19,7	1,11	0,53	0,58	0,44	0,39	0,72	0,77	0,41)
18	0,52)	0,66)*	0,36)	15,2	1,03	0,67	1,70	0,44	0,39	0,77	0,48	0,43)
19	0,53)	0,66)	0,34)	6,67	1,03	0,72	1,53	0,48	0,58	0,86	0,81	0,44
20	0,54	0,66)	0,33)	3,95	1,28	0,33	0,86	0,58	0,62	0,62	0,86	0,46
21	0,55	0,66)*	0,31)*	4,96	1,03	0,33	0,72	0,25	0,67	0,77	0,81	0,47)
22	0,56	0,66)	0,30):	3,05	1,03	0,39	0,67	0,22	0,53	0,81	0,86	0,49)
23	0,57	0,66)	0,28	1,70	0,94	0,67	0,39	0,39	0,58	0,94	0,77	0,49)
24	0,57)*	0,66)	0,26	2,54	0,86	0,28	0,58	0,58	0,77	0,86	0,86	0,49)
25	0,58)*	0,67)	0,25	2,54	0,86	0,48	0,58	0,22	0,77	1,03	0,86	0,49)
26	0,59)	0,67)*	0,23	1,70	0,86	0,39	0,62	0,39	0,67	0,86	0,86	0,49)
27	0,60)	0,67	0,22	1,70	0,81	0,33	0,58	0,39	0,67	0,77	0,77	0,48)
28	0,61)	0,67)*	0,20	1,70	0,33	0,33	0,77	0,77	0,67	0,72	0,77	0,48)
29	0,62)	0,65)*	0,18	2,02	0,48	0,77	1,20	0,67	0,58	0,77	0,77	0,48)
30	0,63)		0,17	2,22	0,77	0,72	0,77	0,77	0,62	0,86	0,77	0,48)
31	0,63)		0,15		0,62		0,67	0,62		0,86		0,48)
Средн.	0,52	0,65	0,39	9,38	1,21	0,54	0,80	0,51	0,56	0,72	0,87	0,59
Наиб.	0,86	0,67	0,64	59,3	2,54	0,81	3,25	1,20	0,94	1,03	2,64	2,22
Наим.	0,16	0,63	0,15	0,46	0,078	0,17	0,31	0,17	0,25	0,28	0,28	0,33

Средний годовой 1,40. Наибольший 59,3 12/IV. Наименьший 0,078 28/V.

56. ЕРУСЛАН — с. ПЕСЧАНКА

Площадь водосбора 4200 *км²*

Число	I	II	III	IV	V	VI	VII	VIII	IX	X	XI	XII
1	*2,06*	*1,90*	*0,64*	33,7)o	4,54	*1,56*	*1,30*	*1,02*	*0,79*	*0,72*	*0,72*	*0,92)*
2	*1,67*	*1,72*	*0,64*	29,0)o	4,41	*1,56*	*1,20*	*1,02*	*0,79*	*0,72*	*0,72*	*0,85)*
3	*1,51)*	*1,53*	*0,66*	24,2)o	4,22	*1,59*	*1,22*	*1,07*	*0,79*	*0,72*	*0,72*	*0,85)*
4	*1,30)*	*1,51*	*0,67*	22,0o	3,96	*1,59*	*1,30*	*0,99*	*0,79*	*0,72*	*0,72*	*0,92)*
5	*1,28)*	*1,47*	*0,70*	36,5	3,70	*1,59*	*1,35*	*0,85*	*0,79*	*0,72*	*0,72*	*0,89)*
6	*1,28)*	*1,58*	*0,72*	57,6	3,57	*1,56*	*1,30*	*0,85*	*0,75*	*0,96*	*0,72*	*0,82)*
7	*1,28)*	*1,68*	0,74	99,9	3,31	*1,54*	*1,28*	*0,89*	*0,79*	*0,96*	*0,72*	*0,96**
8	*1,17)*	*1,81*	0,80	154	*3,14*	*1,54*	*1,28*	*0,92*	*0,79*	*0,85*	*0,72*	*0,75)*
9	*1,25)*	*1,48*	0,94	213	*3,02*	*1,54*	*1,30*	*0,85*	*0,79*	*0,79*	*0,79*	*0,82)*
10	*1,64*	*1,34*	1,03	239	*2,82*	*1,56*	*1,30*	*0,82*	*0,72*	*0,79*	*0,79*	*0,89)*
11	*2,29)*	*1,18*	1,04	250	*2,76*	*1,59*	*1,30*	*0,85*	*0,75*	*0,79*	*0,79*	*0,85)*
12	*2,29)*	*1,09*	1,13	274	*2,61*	*1,61*	*1,25*	*0,82*	*0,79*	*0,79*	*0,79*	*0,72)*
13	*1,90)*	*1,03*	1,18	260	*2,50*	*1,67*	*1,25*	*0,79*	*0,79*	*0,79*	*0,79*	*0,79)*
14	*1,54)*	*0,96*	1,13	190	*2,45*	*1,67*	*1,25*	*0,79*	*0,75*	*0,79*	*0,79*	*0,81*
15	*2,11)*	*0,88*	1,24	98,3	*2,02*	*1,64*	*1,17*	*0,79*	*0,72*	*0,79*	*0,79*	*0,80*
16	*2,45)*	*0,87*	1,20	46,6	*1,81*	*1,56*	*1,17*	*0,79*	*0,72*	*0,75*	*0,79*	*0,80*
17	*3,44*	*0,85*	1,21	28,5	*1,81*	*1,51*	*1,17*	*0,79*	*0,72*	*0,75*	*0,79*	*0,80*
18	*4,98*	*0,84*	1,22	20,0	*1,77*	*1,54*	*1,25*	*0,79*	*0,72*	*0,75*	*0,79*	*0,80*
19	*5,63*	*0,84*	1,24	15,4	*1,85*	*1,54*	*1,43*	*0,79*	*0,72*	*0,75*	*0,79*	*0,77*
20	*5,45*	*0,80*	1,23	12,2	*1,85*	*1,56*	*1,30*	*0,79*	*0,79*	*0,72*	*0,79*	*0,72*
21	*5,26*	*0,80*	1,26	10,1	*1,81*	*1,48*	*1,22*	*0,75*	*0,79*	*0,72*	*0,79*	*0,72*
22	*5,52*	*0,77*	1,25	8,85	*1,85*	*1,43*	*1,20*	*0,65*	*0,75*	*0,79*	*0,79*	*0,82*
23	*5,75*	*0,71*	1,92	8,00	*1,85*	*1,38*	*1,17*	*0,65*	*0,72*	*0,79*	*0,79*	*0,82*
24	*5,39*	*0,71*	11,5o	7,32	*1,85*	*1,35*	*1,15*	*0,61*	*0,72*	*0,82*	*0,82*	*0,87*
25	*4,52*	*0,70*	21,2o	6,69	*1,77*	*1,30*	*1,15*	*0,61*	*0,72*	*0,82*	*0,79*	*0,70*
26	*3,89*	*0,70*	30,8o	6,13	*1,74*	*1,33*	*1,15*	*0,72*	*0,72*	*0,79*	*0,79)*	*0,61*
27	*3,32*	*0,68*	40,5o	5,72	*1,72*	*1,28*	*1,12*	*0,85*	*0,72*	*0,79*	*0,79)*	*0,80*
28	*2,93*	*0,66*	35,5o	5,32	*1,72*	*1,22*	*1,09*	*0,79*	*0,72*	*0,79*	*0,79)*	*0,77*
29	*2,47*	*0,64*	46,6o	5,06	*1,72*	*1,28*	*1,09*	*0,82*	*0,72*	*0,72*	*0,79)*	*0,79*
30	*2,23*		43,3)o	4,80	*1,72*	*1,35*	*1,04*	*0,85*	*0,72*	*0,72*	*0,89)*	*0,76*
31	*2,14*		39,7)o		*1,64*		*1,02*	*0,85*		*0,72*		*0,73*
Средн.	*2,90*	*1,09*	9,45	72,4	2,50	*1,50*	*1,22*	*0,82*	*0,75*	*0,78*	*0,78*	*0,80*
Наиб.	*5,81*	*1,93*	51,0	290	4,60	*1,67*	*1,46*	*1,09*	*0,82*	*0,99*	*0,89*	*1,02*
Наим.	*1,15*	*0,64*	*0,64*	4,74	*1,56*	*1,20*	*1,02*	*0,61*	*0,68*	*0,72*	*0,72*	*0,52*

Средний годовой *7,92*. Наибольший 290 13/IV. Наименьший *0,52* 26/XII.

57. р. МАЛЫЙ УЗЕНЬ — с. МАЛЫЙ УЗЕНЬ

Площадь водосбора 3930 *км*²

Число	I	II	III	IV	V	VI	VII	VIII	IX	X	XI	XII
1	—	—	—	—	1,96	*0,30*	*0,007*					
2	—	—	—	—	2,10	*0,25*	*0,007*					
3	—	—	—	—	2,10	*0,18*	*0,006*				)	
4	—	—	—	—	1,96	*0,13*	*0,005*				)	
5	—	—	—	—п	1,68	*0,094*	*0,005*				)	
6	—	—	—	108•	1,40	*0,094*	*0,005*					
7	—	—	—	213о	1,12	*0,094*	*0,004*					
8	—	—	—	262о	1,18	*0,078*	*0,004*					
9	—	—	—	293о	1,29	*0,078*	*0,004*					
10	—	—	—	322о	1,40	*0,078*	*0,004*					
11	—	—	—	370о	1,54	*0,062*	*0,003*				)	
12	—	—	—	341	1,82	*0,062*	*0,002*					
13	—	—	—	216	1,96	*0,094*	*0,002*					
14	—	—	—	106	1,82	*0,094*	*0,001*					
15	—	—	—	48,3	1,68	*0,062*	*0,001*				)	
16	—	—	—	27,4	1,47	*0,062*	*0,000*					
17	—	—	—	17,8	*1,24*	*0,046*						
18	—	—	—	12,0	*1,07*	*0,030*						
19	—	—	—	7,55	*0,85*	*0,030*						
20	—	—	—	7,55	*0,85*	*0,027*						
21	—	—	—	7,22	*0,81*	*0,024*						
22	—	—	—	6,46	*0,77*	*0,021*						
23	—	—	—	5,55	*0,74*	*0,018*						
24	—	—	—	4,80	*0,70*	*0,014*						
25	—	—	—	4,08	*0,66*	*0,013*						
26	—	—	—	3,60	*0,62*	*0,011*						
27	—	—	—	3,24	*0,58*	*0,010*						
28	—	—	—	2,82	*0,55*	*0,009*						
29	—	—	—	2,37	*0,47*	*0,008*						
30	—		—	2,10	*0,41*	*0,007*						
31	—		—		*0,36*							
Средн.	—	—	—	—	1,20	*0,069*	*0,002*					
Наиб.	—	—	—	378	2,10	*0,30*	*0,007*					
Наим.	—	—	—	—	*0,33*	*0,007*						

Средний годовой —. Наибольший 378 11/IV. Наименьший 17/VII—31/XII стока не было.

58. р. БОЛЬШОЙ УЗЕНЬ — г. НОВОУЗЕНСК

Площадь водосбора 7480 *км*²

Число	I	II	III	IV	V	VI	VII	VIII	IX	X	XI	XII
1	—	—	—	81,0	4,44	—	—	—			—	—
2	—	—	—	77,8	4,68	—	—	—			—	—
3	—	—	—	62,5	4,92	—	—	—			—	—
4	—	—	—	53,2	4,68	—	—	—			—	—
5	—	—	—	74,5	4,20	—	—	—			—	—
6	—	—	—	157•	4,00	—	—	—			—	—
7	—	—	—	393•	3,80	—	—	—			—	—
8	—	—	—	640•	3,60	—	—	—			—	—
9	—	—	—	730•	3,40	—	—	—			—	—
10	—	—	—	753о	3,20	—	—	—			—	—
11	—	—	—	750о	3,00	—	—	—			—	—
12	—	—	—	502	2,80	—	—	—			—	—
13	—	—	—	307	2,60	—	—	—			—	—
14	—	—	—	191	2,06	—	—				—	—
15	—	—	—	111	1,64	—	—				—	—
16	—	—	—	65,9	1,22	—	—			—	—	—
17	—	—	—	41,2	0,80	—	—			—	—	—
18	—	—	—	28,4	0,72	—	—			—	—	—
19	—	—	—	22,0	0,64	—	—			—	—	—
20	—	—	—	15,0	0,56	—	—			—	—	—
21	—	—	—	12,1	0,48	—	—			—	—	—
22	—	—	—	10,1	0,48	—	—			—	—	—
23	—	—	—	8,84	0,48	—	—			—	—	—
24	—	—	12,7	8,28	0,32	—	—			—	—	—
25	—	—	32,7	7,72	0,32	—	—			—	—	—
26	—	—	23,2	7,16	0,32	—	—			—	—	—
27	—	—	18,4	6,36	0,32	—	—			—	—	—
28	—	—	22,5	5,64	0,32	—	—			—	—	—
29	—	—	24,6	5,16	0,32	—	—			—	—	—
30	—		41,2	4,68	0,32	—	—			—	—	—
31	—		69,2		0,40		—			—		—
Средн.	—	—	—	171	1,97	—	—	—		—	—	—
Наиб.	—	—	74,5	753	4,92	—	—	—		—	—	—
Наим.	—	—	—	4,68	0,32	—	—				—	—

Средний годовой —. Наибольший 753 10/IV. Наименьший 14/VIII—15/X стока не было.

1944 г.

60. р. УРАЛ — г. ВЕРХНЕУРАЛЬСК

Площадь водосбора 2720 *км*²

Число	I	II	III	IV	V	VI	VII	VIII	IX	X	XI	XII
1	2,32	3,08	1,88	2,41	44,6	16,5	4,35	11,2	2,04	3,59	3,34)	1,58
2	2,16	3,08	1,96	2,63	48,8	15,8	4,35	12,4	2,17	3,40	2,62):	1,58
3	2,23	3,00	2,00	2,68	57,8	14,6	4,35	11,8	2,17	3,24	2,73):	1,53
4	2,21	2,99	1,96	2,77	75,1	13,2	4,57	8,06	2,31	3,24	3,20	1,41
5	2,28	2,92	1,85	3,07	83,3	13,2	4,35	7,08	2,31	3,24	2,87	1,29
6	2,32	2,70	1,77	3,50	86,6	12,1	4,35	6,13	2,17	3,59	2,96	1,47
7	2,32	2,77	1,85	8,10	89,9	11,2	4,35	6,13	2,31	3,40	2,12	1,53
8	2,22	2,08	1,88	44,8	85,0	11,5	4,35	5,00	2,31	3,59	1,81	1,53
9	2,22	2,82	1,92	147•	85,0	11,2	4,78	4,35	2,31	3,59	1,94	1,77
10	2,35	2,75	1,96	198о	80,1	11,8	5,00	4,35	2,04	3,59	1,73	1,82
11	2,42	2,87	2,07	194•	76,8	11,2	5,21	3,97	2,04	3,59	1,62	1,76
12	2,52	2,77	2,04	208	69,1	10,4	4,78	3,59	2,17	3,59	1,37	1,68
13	2,65	2,70	2,00	206	61,7	9,59	4,78	3,24	2.17	3,59	1,96	1,68
14	2,65	2,54	2,00	161	56,2	9,04	5,21	3,07	2,17	3,59	2,39	1,68
15	2,79	2,66	2,00	114	50,0	8,55	4,57	2,91	2,17	3,24	2,38	1,56
16	2,92	2,48	2,07	80,1	45,2	8,06	4,16	2,91	2,17	3,24	2,32	1,61
17	2,66	2,48	2,07	65,8	41,2	8,55	3,97	2,91	2,17	3,59	2,39	1,59
18	2,86	2,42	2,07	57,8	37,4	8,55	3,59	2,74	2,17	3,59	2,15	1,54
19	2,94	2,25	2,00	51,7	34,7	9,04	3,59	2,58	2,31	3,24	1,93	1,51
20	2,72	2,20	1,88	47,2	32,4	8,06	3,24	2,31	2,17	3,40	1,80	1,53
21	2,78	2,30	1,92	45,7	30,2	6,84	3,24	2,31	2.17	3,40	1,67	1,67
22	2,78	2,12	2,04	58,6	28,1	6,59	3,07	2,17	2,17	3,59	1,82	1,67
23	2,94	2,22	2,04	60,1	26,0	5,89	2,91	2,04	2,17	3,59	1,85	1,54
24	3,24	2,04	1,96	63,6	24,0	5,66	2,91	2,04	2,17	3,59	1,72	1,63
25	3,24	2,04	1,92	66,9	22,3	5,66	2,91	2,04	2,58	3,97	1,67	1,54
26	3,24	1,85	2,07	65,8	21,1	5,21	3,07	2,04	2,58	3,97	1,74	1,63
27	3,24	1,85	2,23	58,6	19,2	5,21	3,59	2,17	2,74	3,97	1,68	1,66
28	3,24	1,85	2,23	52,3	17,7	5,43	4,78	2,04	3,24	3,97	1,63	1,71
29	3,24	1,85	2,50	46,7	17,7	4,78	6,84	2,17	3,59	3,78	1,57	1,60
30	3,38		2,50	44,1	17,1	4,35	9,04	2,31	3,59	3,78	1,51	1,57
31	3,32		2,45		16,5		10,7	2,17		3,97		1,57
Средн.	2,72	2,47	2,04	72,1	47,8	9,26	4,55	4,20	2,36	3,57	2,08	1,59
Наиб.	3,38	3,18	2,50	218	89,9	16,8	11,2	12,4	3,78	4,16	3,52	1,88
Наим.	2,16	1,85	1,77	2,41	16,5	4,35	2,91	1,90	2,04	3,24	1,21	1,23

Средний годовой 12,9. Наибольший 218 12/IV. Наименьший 1,21 12/XI.

1944 г.

61. р. УРАЛ — пос. ВЕРХНЕ-КИЗИЛЬСКИЙ

Площадь водосбора 4280 *км*²

Число	I	II	III	IV	V	VI	VII	VIII	IX	X	XI	XII
1	0,98	0,75	0,96	8,95	46,6	16,2	3,59	21,6	9,56	5,89	2,07)	1,00
2	0,95	0,71	0,95	11,1	45,7	16,9	3,72	22,6	9,25	5,89	1,85)	0,91
3	1,07	0,74	0,95	15,1	46,6	16,2	3,84	25,8	8,95	5,45	1,95	0,88
4	1,11	0,77	0,98	19,7	46,6	16,9	4,03	29,6	8,64	5,45	2,02	0,85
5	1,07	0,79	1,05	24,6	46,1	17,5	4,22	32,7	8,95	5,01	1,85	0,87
6	1,04	0,80	1,09	29,2	45,7	18,2	4,41	34,7	8,64	4,79	2,03	0,84
7	1,11	0 83	1,13	36,8•	41,2	17,5	4,60	35,1	8,07	5,01	1,88	0,80
8	1,04	0,87	1,14	45,1•	40,8	16,9	4,60	32,7	8,07	5,45	1,55	0,72
9	1,00	0,85	1,16	54,4•	39,2	16,9	4,41	29,6	7,78	5,67	1,64	0,69
10	0,97	0,84	1,13	60,7	37,6	16,6	4,41	25,8	7,78	5,89	1,62	0,64
11	0,90	0,91	1,11	63,5•	34,7	16,2	4,41	21,3	7,50	6,12	1,58	0,59
12	0,90	0,90	1,14	76,1•	33,5	16,2	4,60	20,2	7,21	6,42	1,52	0,53
13	0,86	0,89	1,17	84,6	31,9	15,6	5,01	18,9	6,95	6,42	1,33	0,46
14	0,79	0,92	1,18	77,8	31,9	14,9	5,23	18,9	6,42	6,95	1,33	0,42
15	0,75	0,94	1,25	68,5	31,1	14,3	5,45	18,2	6,15	7,21	1,33	0,38
16	0,75	0,98	1,25	61,3	28,8	13,6	5.45	17,5	6,42	7,50	1,33	0,36
17	0,65	0,97	1,33	56,7	27,3	11,7	5,23	16,2	6,15	7,21	1,33	0,34
18	0,68	0,98	1,39	49,7	26,2	13,0	5,45	14,9	5,89	6,42	1,17	0,32
19	0,94	1,01	1,43	44,8	25,1	9,86	5,45	14,9	5,89	6,68	1,32	0,31
20	0,98	1,04	1,61	41,2	24,4	8,64	5,45	14,3	6,42	6,95	1,15	0,28
21	0,92	1,04	1,57	40,8	24,0	6,95	5,45	13,6	5,89	6,95	1,25	0,26
22	0,90	1,01	1,72	42,1	24,0	5,45	4,22	12,3	5,89	7,50	1,11	0,24
23	0,86	1,00	1,72	45,2	23,7	5,01	4,22	11,1	6,15	7,50	1,04	0,21
24	0,92	1,02	1,94	49,3	22,3	4,22	3,84	11,7	6,95	7,78	1,03	0,20
25	0,72	1,03	2,27	51,4	21,6	3,59	3,84	11,1	8,07	8,07	1,07	0,20
26	0,59	0,98	2,43	53,8	20,9	3,34	3,59	11,7	8,64	8,35	1,15	0,16
27	0,63	0,98	2,70	53,2	19,6	3,14	3,59	11,1	8,07	8,64	1,07	0,16
28	0,71	0,97	3,08	50,9	20,9	2,97	3,34	10,8	7,50	8,64	1,09	0,15
29	0,72	0,96	3,78	48,8	20,2	2,97	4,03	10,5	6,95	8,07	1,04	0,15
30	0,74		4,90	47,5	18,5	3,22	6,42	9,86	6,42	4,50)	1,08	0,15
31	0,77		7,13		17,5		9,25	9,86		3,54)		0,12
Средн.	0,87	0,91	1,83	47,1	31,1	11,5	4,69	19,0	7,37	6,52	1,42	0,46
Наиб.	1,11	1,04	7,26	90,0	47,0	18,2	9,86	35,9	9,56	8,64	2,18	1,00
Наим.	0,59	0,71	0,95	8,48	17,2	2,97	3,34	9,56	5,67	3,27	1,00	0,11

Средний годовой 11,1. Наибольший 90,0 13/IV. Наименьший 0,11 31/XII.

1945 г.

61. р. УРАЛ — пос. ВЕРХНЕ-КИЗИЛЬСКИЙ

Площадь водосбора 4280 км²

Число	I	II	III	IV	V	VI	VII	VIII	IX	X	XI	XII
1	0,13	0,020	0,007	0,020	37,2	39,6	28,8	69,5	10,8	12,0	8,75*	2,00
2	0,096	0,019	0,007	0,019	42,6	38,8	24,4	59,0	11,1	11,1	7,96*	1,94
3	0,093	0,019	0,007	0,020	52,0	38,0	24,8	48,8	10,8	9,86	7,40	1,80
4	0,093	0,019	0,006	0,017	57,2	36,8	21,3	40,8	10,8	9,86	6,48	1,94
5	0,092	0,019	0,006	0,081	57,8	36,8	20,6	35,1	10,8	10,2	5,70	1,74
6	0,080	0,019	0,006	0,052	54,3	37,6	20,6	31,1	10,5	10,2	5,64	2,05
7	0,073	0,019	0,005	0,10	49,7	38,8	20,2	28,1	10,2	9,25	5,55	2,15
8	0,069	0,018	0,004	0,33	47,9	38,8	19,9	25,1	9,86	9,25	5,62	2,15
9	0,065	0,018	0,004	0,54	47,9	37,6	18,9	22,3	9,86	9,56	5,61	2,08
10	0,065	0,018	0,004	0,76	50,9	36,8	17,9	20,2	10,8	8,95	5,56	1,45
11	0,064	0,018	0,004	1,30	57,2	35,5	16,6	18,9	9,86	9,56	4,41	1,71
12	0,064	0,017	0,004	2,03	106	34,7	16,2	17,9	10,5	9,25	4,32	1,87
13	0,060	0,016	0,004	2,73	146	33,5	14,9	17,5	10,2	8,64	3,95	1,87
14	0,063	0,016	0,004	3,67	131	33,1	14,6	16,2	10,2	8,35	3,21	1,95
15	0,064	0,016	0,004	4,91	114	56,7	13,9	15,6	11,4	8,64	3,45	1,80
16	0,056	0,015	0,004	5,40	87,3	47,9	13,9	15,2	13,6	9,25	3,50	1,74
17	0,050	0,015	0,004	6,05	76,8	37,6	13,9	15,2	13,6	8,95	3,55	1,64
18	0,045	0,014	0,004	6,27	69,5	33,1	13,9	14,9	13,6	7,70)	3,10	1,94
19	0,042	0,013	0,005	7,45	61,3	30,8	14,6	14,9	13,9	7,35	2,47	1,80
20	0,035	0,013	0,005	9,59	60,1	28,1	15,9	15,9	13,9	6,23	3,03	1,66
21	0,031	0,012	0,005	10,3	60,1	30,8	17,9	16,2	13,3	6,67	2,63	1,53
22	0,030	0,012	0,005	13,8	66,4	29,6	20,9	15,9	13,3	6,60	2,18	1,71
23	0,027	0,012	0,005	16,8	65,4	32,3	23,4	14,9	13,0	7,05	2,21	1,58
24	0,026	0,011	0,006	14,9•	61,3	30,8	28,4	13,9	13,3	6,98	2,07	1,51
25	0,025	0,010	0,007	17,8•	57,8	30,0	32,7	13,6	13,3	6,15	2,07	1,61
26	0,023	0,009	0,007	18,7•	56,1	30,4	37,6	13,0	13,3	4,96	2,02	1,64
27	0,023	0,009	0,008	19,8•	53,2	31,5	43,0	13,0	12,7	4,71	2,38	1,76
28	0,022	0,007	0,007	23,7	50,9	33,1	52,0	12,3	11,4	5,41	2,40	1,72
29	0,021		0,007	26,6	47,9	32,7	69,5	11,7	10,8	6,27	1,96	1,52
30	0,021		0,008	31,1	45,2	30,4	78,8	10,8	11,4	6,86	2,06	1,48
31	0,020		0,010		42,6		77,8	10,5		9,46		1,58
Средн.	0,054	0,015	0,006	8,16	65,0	35,4	27,3	22,2	11,7	8,23	4,04	1,77
Наиб.	0,14	0,020	0,010	32,7	146	60,1	80,9	72,6	13,9	12,0	8,75	2,25
Наим.	0,020	0,007	0,004	0,017	35,5	27,7	13,6	10,5	9,25	4,31	1,85	1,45

Средний годовой 15,3. Наибольший 146 13/V. Наименьший 0,004 8—18/III.

1946 г.

61. р. УРАЛ — пос. ВЕРХНЕ-КИЗИЛЬСКИЙ

Площадь водосбора 4280 км²

Число	I	II	III	IV	V	VI	VII	VIII	IX	X	XI	XII
1	1,53	1,71	1,97	1,76	131	28,8	4,22	33,5	16,6	24,4	16,1	10,6
2	1,48	1,90	2,08	1,76	176	27,0	4,22	33,1	16,6	26,6	14,7	9,93
3	1,48	1,84	2,03	1,66	197	25,1	4,22	34,7	16,2	29,6	13,0	9,55
4	1,48	1,76	1,80	1,66	197	23,7	3,84	37,6	15,6	31,5	11,8	9,04
5	1,39	1,48	1,48	1,71	176	22,6	3,72	40,0	14,3	33,5	11,4	8,42
6	1,39	1,48	1,58	2,34	151	21,6	3,59	43,0	13,0	33,9	11,0	7,82
7	1,43	1,53	1,76	4,17	131	21,6	3,84	47,0	11,7	37,6	10,9	7,59
8	1,43	1,71	1,95	12,0	112	19,2	3,59	52,0	11,1	39,6	9,83	7,13
9	1,48	1,71	2,00	20,0	92,7	18,9	3,59	53,8	10,5	37,6	9,28	6,80
10	1,66	1,58	2,04	35,8	79,8	17,5	4,22	54,3	9,86	38,4	9,75	6,90
11	1,66	1,30	2,00	49,2o	74,7	16,9	5,01	52,0	9,86	37,6	10,0	6,80
12	1,48	1,00	1,84	121•	69,5	14,9	7,50	49,7	9,56	35,9	10,2	6,57
13	1,39	1,04	1,80	391•	63,4	14,9	11,7	49,7	9,25	34,3	10,6	6,47
14	1,30	1,30	1,84	352o	60,1	14,9	14,6	40,0	9,25	32,7	10,0	6,34
15	1,17	1,68	2,13	373o	56,7	13,6	18,2	35,1	9,25	31,9	9,94	6,24
16	1,47	1,82	2,29	411o	54,3	13,0	20,9	31,1	9,56	31,5	8,99	6,24
17	1,55	1,82	2,38	416	52,0	11,7	25,1	28,1	9,56	31,9	9,37	6,01
18	1,72	1,78	2,34	341	50,9	10,5	28,8	26,2	9,56	34,7	10,5	5,68
19	1,34	1,63	2,18	263	48,8	9,86	34,3	24,4	9,56	35,9	11,7	6,01
20	1,05	1,58	2,18	227	46,1	9,25	37,6	22,6	9,56	36,1)	9,52	5,78
21	1,30	1,68	2,38	192	43,0	8,07	40,0	20,6	9,25	34,1)	9,79	5,41
22	1,43	1,78	2,50	192	40,8	7,50	41,2	19,2	8,64	33,9)	9,01	5,92
23	1,38	2,04	2,54	181	40,0	6,95	39,6	18,5	9,25	30,9)*	8,14	5,31
24	1,55	2,04	2,50	161	40,0	5,89	39,2	16,9	10,5	26,8)*	9,69	5,92
25	1,72	2,04	2,22	181	40,8	4,79	39,6	15,6	11,7	23,2)*	9,69	5,15
26	1,71	2,04	1,82	186	40,8	4,79	39,2	14,9	13,0	23,0)*	9,72	4,84
27	1,53	1,73	1,82	171	39,6	4,79	38,8	14,3	16,2	21,3)*	9,97	5,64
28	1,48	1,78	1,87	156	38,4	4,60	37,2	13,6	20,6	18,0)*	10,1	4,98
29	1,21		2,03	156	35,1	5,01	36,3	13,6	21,3	15,8)*	10,1	4,98
30	1,17		2,03	141	32.7	4,60	35,5	14,9	22,3	13,9)*	10,5	4,90
31	1,30		1,84		31,1		34,3	15,2		14,4)*		5,57
Средн.	1,44	1,67	2,04	158	78,8	13,8	21,4	31,1	12,4	30,0	10,5	6,60
Наиб.	1,78	2,04	2,54	438	202	29,2	41,2	54,9	22,6	40,8	17,0	10,6
Наим.	1,00	1,00	1,43	1,66	30,8	4,41	3,47	13,6	8,64	13,4	8,14	4,43

Средний годовой 30,6. Наибольший 438 13/IV. Наименьший 1,00 20/I, 12/II.

1947 г.

61. р. УРАЛ — пос. ВЕРХНЕ-КИЗИЛЬСКИЙ

Площадь водосбора 4280 км²

Число	I	II	III	IV	V	VI	VII	VIII	IX	X	XI	XII
1	5,29	3,33	3,57	89,0п	42,1	17,9	34,3	21,6	15,2	11,7	7,20)*	2,87
2	5,29	3,74	3,52	333•	45,2	18,5	32,3	18,9	13,0	11,4	8,21)*	3,36
3	4,73	3,74	3,45	443	49,3	21,3	31,9	15,9	11,1	11,4	8,12	3,74
4	4,48	3,74	3,76	585	53,8	26,6	32,7	14,9	10,8	11,1	8,12	3,83
5	4,37	3,52	3,76	567	56,7	28,8	33,9	13,9	9,86	10,8	8,04	2,66
6	4,65	3,57	3,76	490	59,0	31,1	35,1	13,0	9,56	10,8	7,95	2,50
7	4,44	3,57	3,66	405	59,0	34,3	35,9	12,3	9,25	10,5	7,86	2,92
8	4,39	3,34	3,51	341	56,7	38,0	36,8	11,1	8,95	10,2	7,78	2,87
9	4,18	3,34	3,47	289	55,5	41,2	36,8	10,8	8,07	10,5	7,69	3,48
10	3,98	3,22	3,42	247	53,2	43,9	36,8	10,5	8,07	10,5	7,35	2,86
11	3,78	3,32	3,08	217	49,7	46,1	38,0	10,8	8,07	10,8	6,85	3,18
12	3,98	3,22	3,08	181	46,6	48,8	39,2	10,8	7,78	11,1	6,27	3,18
13	3,58	3,22	3,17	151	43,5	50,9	39,2	9,56	8,07	11,7	5,52	3,40
14	3,70	3,45	3,12	131	40,8	53,2	38,4	9,86	7,78	12,7	5,46	3,06
15	4,04	3,45	3,26	106	39,2	56,7	38,4	10,8	8,35	13,0	5,39	2,25
16	4,12	3,34	3,17	95,4	37,2	57,8	37,2	10,8	11,4	13,0	4,89	1,97
17	4,04	3,34	2,99	79,8	35,1	57,8	33,5	10,8	16,9	11,7	4,65	2,12
18	3,92	3,67	3,17	71,6	33,1	54,3	29,2	13,0	20,6	11,4	4,77	2,07
19	3,64	3,62	3,46	62,3	31,1	49,7	25,5	14,9	24,0	11,7	5,14	1,94
20	3,64	3,79	3,65	54,3	29,6	47,5	23,4	19,6	24,8	10,8	5,07	1,73
21	3,92	3,79	3,55	45,2	27,3	47,5	22,3	25,1	25,5	10,8	4,59	1,65
22	3,92	3,67	4,10	45,2	26,2	47,9	20,2	26,6	25,1	10,5	4,94	1,73
23	3,64	3,67	5,74	41,2	25,1	44,4	18,9	26,2	25,1	9,25	3,97	1,69
24	3,08	3,79	8,34	38,0	24,4	42,6	17,2	26,2	24,4	9,56	3,92	2,05
25	3,59	3,67	12,6	36,8	23,4	42,6	16,2	25,8	21,6	9,25	3,87	1,61
26	3,65	3,79	13,4	35,1	22,0	43,5	16,2	25,8	18,2	9,25	4,30	1,79
27	3,46	4,03	16,7	34,3	20,9	42,6	17,2	24,8	16,9	8,64	3,92	1,75
28	3,53	4,03	17,5	34,7	19,9	40,0	19,6	25,1	14,9	8,64	3,56	1,28
29	3,64		22,6	36,8	18,5	36,8	23,7	25,1	13,6	8,86)*	3,51	1,24
30	4,01		33,3	39,6	18,2	35,5	26,6	22,0	12,7	7,91)*	3,46	1,38
31	4,27		56,0		17,5		24,4	17,5		7,28)*		1,52
Средн.	4,03	3,57	8,45	178	37,4	41,6	29,4	17,2	14,7	10,5	5,75	2,38
Наиб.	5,38	4,15	56,8	615	59,6	59,0	39,6	27,0	25,5	13,6	8,50	3,83
Наим.	3,02	3,14	2,94	34,3	17,2	17,9	16,2	9,56	7,50	7,07	3,22	1,24

Средний годовой 29,4. Наибольший 615 4/IV. Наименьший 1,24 29/XII.

61. р. УРАЛ — пос. ВЕРХНЕ-КИЗИЛЬСКИЙ

Площадь водосбора 4280 км²

Число	I	II	III	IV	V	VI	VII	VIII	IX	X	XI	XII
1	1,48	2,87	2,16	2,71	54,9	17,9	7,78	9,86	2,80	3,05	2,50)	1,71
2	1,34	2,68	2,02	3,66	52,0	16,9	8,64	10,5	2,65	3,47	2,77	1,63
3	1,56	2,96	2,24	4,98	47,9	15,9	6,42	11,4	2,80	3,59	2,10	1,67
4	1,70	2,96	2,46	10,4	47,9	14,6	6,42	12,0	2,80	3,14	2,42	1,67
5	1,56	2,78	2,55	21,6	50,9	13,6	6,42	11,1	3,84	3,22	2,08	1,72
6	1,43	2,42	2,62	44,7•	61,3	13,3	6,95	9,86	4,22	3,14	2,20	1,65
7	1,65	2,42	2,09	113•	81,9	13,3	6,68	8,64	2,88	3,05	2,26	1,62
8	1,52	2,42	1,80	197o	104	11,4	6,68	7,21	2,80	3,05	2,01	1,62
9	1,65	2,34	1,80	197o	114	11,4	6,95	6,42	3,14	3,14	2,21	1,55
10	1,94	2,34	2,15	341o	112	11,1	5,89	5,67	3,34	2,97	1,91	1,43
11	2,12	2,34	2,37	378	104	10,5	6,42	5,01	2,88	2,97	1,94	1,40
12	1,94	2,18	1,94	400	92,7	9,86	5,89	4,60	2,97	3,05	2,86	1,38
13	2,12	2,42	1,99	400	81,9	9,86	5,89	4,22	2,80	2,97	2,38	1,32
14	2,03	2,59	1,99	324)	76,8	8,95	5,89	3,72	2,72	2,97	1,97	1,28
15	1,94	2,68	2,06	259)	68,5	7,50	5,67	3,34	2,65	3,05	1,88	1,27
16	1,87	2,33	2,27	232	61,3	7,50	6,95	3,14	2,50	2,97	1,90	1,29
17	2,03	2,66	2,13	161	57,2	7,78	6,95	3,22	2,42	2,88	1,94	1,28
18	2,29	2,10	2,13	109	52,0	7,21	6,42	2,97	2,29	2,80	1,77	1,12
19	2,12	2,33	2,13	92,7	48,8	6,68	6,42	3,05	2,29	2,97	1,71	1,09
20	2,12	2,02	2,27	77,8	42,6	6,95	5,89	2,80	2,38	2,97	1,75	1,07
21	2,22	1,95	2,27	66,4	40,0	6,68	5,01	2,97	2,50	2,88	1,75	1,04
22	2,40	2,33	2,17	59,6	35,1	5,45	5,45	2,80	2,50	2,50	1,77	0,90
23	2,58	2,40	2,04	59,0	32,7	5,01	5,01	2,97	2,42	2,80	1,80	0,86
24	2,58	2,73	2,17	61,3	30,4	4,60	4,60	2,97	2,38	2,72	1,81	0,86
25	2,67	2,56	2,24	71,6	27,7	3,84	4,60	2,97	2,57	2,65	1,95	0,80
26	2,67	2,56	2,24	71,6	25,8	5,45	4,79	3,14	2,65	2,80	1,83	0,78
27	2,67	1,95	2,57	71,6	24,0	7,78	5,01	2,97	2,80	2,80	1,81	0,77
28	2,76	2,25	2,57	72,6	22,3	7,50	4,60	2,72	2,72	2,80	1,76	0,75
29	2,76	2,33	2,44	68,5	20,2	7,50	6,42	3,05	2,80	2,80	1,69	0,67
30	2,86		2,31	60,1	16,6	7,50	6,42	2,88	2,88	2,88	1,74	0,63
31	2,77		2,38		18,9		7,21	3,22		2,80		0,62
Средн.	2,11	2,44	2,21	134	55,0	9,45	6,14	5,21	2,78	2,96	2,02	1,21
Наиб.	2,87	3,15	2,64	416	114	17,9	8,64	12,0	4,60	3,59	2,86	1,78
Наим.	1,26	1,74	1,73	2,57	16,2	3,59	3,34	2,65	2,25	2,42	1,66	0,62

Средний годовой 18,8. Наибольший 416 12/IV. Наименьший 0,62 31/XII.

65. р. УРАЛ — г. ЧКАЛОВ

Площадь водосбора 82 300 *км²*

Число	I	II	III	IV	V	VI	VII	VIII	IX	X	XI	XII
1	35,9	24,2	28,7	26,8	2850	261	85,4	45,5	29,6	23,1	26,1	8,62
2	33,7	23,4	28,7	28,3	2460	248	83,0	44,5	29,6	23,1	26,1	9,63
3	33,2	23,1	28,7	28,7	2080	236	80,9	43,5	28,8	23,1	26,1	9,33
4	32,8	22,5	28,7	30,3	1740	224	82,0	42,5	28,8	23,1	27,0	5,29
5	32,2	22,8	28,7	31,9	1550	215	78,8	41,5	27,9	23,1	27,0)	6,60
6	32,6	23,1	28,7	34,4	1390	204	76,7	41,5	27,9	23,8	27,0)	5,74
7	32,6	22,8	28,7	35,7	1280	197	75,6	40,6	27,9	24,5	23,8	8,61
8	33,1	22,8	28,2	38,4	1130	185	74,6	39,7	28,8	24,5	23,8	11,1
9	32,5	23,2	27,1	44,5	1010	179	72,5	39,7	27,9	24,5	24,5	11,8
10	41,4	23,9	27,1	55,2	898	170	70,4	39,7	27,0	24,5	25,2	11,8
11	60,5	23,6	27,6	82,5	782	163	70,4	38,7	27,0	24,5	27,0	11,8
12	83,2	24,6	27,6	165	701	157	68,3	37,8	27,0	23,8	27,9	14,8
13	65,2	24,6	26,9	267	620	150	66,2	37,8	27,0	23,8	25,6	15,5
14	56,2	25,7	26,9	359	596	139	64,1	36,9	27,0	23,8	22,7	15,9
15	65,5	26,0	26,9	394п	571	136	62,0	36,0	27,0	23,8	20,5	16,7
16	74,5	25,7	26,9	443•	555	126	62,0	36,0	27,0	23,8	17,4	21,2
17	68,0	26,4	27,3	679•	538	123	59,9	35,1	25,2	23,1	19,9	22,1
18	58,8	26,4	26,6	1130о	522	122	57,8	35,1	25,2	23,1	20,2	22,1
19	51,4	26,4	26,6	4520о	505	118	57,8	34,1	24,5	23,1	17,1	20,4
20	49,4	27,1	26,2	5220	487	116	55,7	34,1	24,5	23,1	15,9	18,3
21	45,4	27,1	25,2	4800	470	115	55,7	34,1	24,5	23,8	15,7	17,0
22	42,8	27,8	25,2	4440	439	111	54,6	33,2	23,8	23,8	15,9	16,2
23	38,8	27,8	25,2	4220	414	107	53,6	33,2	23,8	24,5	15,7	16,6
24	35,0	28,2	24,9	4410	396	103	52,6	32,3	23,8	23,8	15,1	15,8
25	34,2	28,2	26,0	4720	374	101	51,5	32,3	23,8	23,8	14,8	15,4
26	32,5	28,9	25,7	4240	356	98,6	50,5	31,4	24,5	23,8	14,8	15,4
27	30,7	28,5	25,3	4130	338	95,0	49,5	31,4	23,8	23,8	13,3	16,3
28	29,0	28,0	25,3	4240	322	91,4	48,5	30,6	23,8	24,5	10,3	15,9
29	27,4	28,7	25,3	3990	306	89,0	47,5	30,6	23,8	24,5	10,5	15,1
30	26,3		26,0	3660	290	87,8	47,5	30,6	23,8	25,2	10,1	14,7
31	24,9		26,0		275		45,5	30,6		25,2		15,1
Средн.	43,2	25,6	26,9	1880	847	149	63,3	36,5	26,2	23,9	20,2	14,2
Наиб.	88,0	28,9	29,1	5250	3050	265	86,6	45,5	29,6	25,2	27,9	22,1
Наим.	24,9	21,8	24,5	26,4	272	87,8	45,5	30,6	23,8	23,1	10,1	5,29

Средний годовой 263. Наибольший 5250 20/IV. Наименьший 5,29 4/XII.

69. р. УРАЛ — с. КУШУМ

Площадь водосбора 180 000 *км²*

Число	I	II	III	IV	V	VI	VII	VIII	IX	X	XI	XII
1	102	196	127	161	8050	2210	385	212	142	121	125	127)*
2	104	189	124	158	7700	2120	375	209	140	121	126	125)о
3	108	188	123	157	7070	2020	366	207	138	120	126	116)•
4	119	183	121	163	6650	1900	358	203	138	120	126	108
5	135	179	120	179	6100	1780	348	199	136	120	127	99,1
6	148	175	120	237	5620	1630	338	196	136	121	127	85,0
7	152	169	119	335	5150	1480	329	193	134	122	128	73,8
8	153	166	117	420п	4480	1320	321	191	132	122	128	69,0
9	153	161	116	492п	4020	1170	315	190	132	122	129	58,2
10	151	157	113	583п	3580	1060	308	186	131	121	130	50,4
11	154	157	113	713•	3290	959	302	184	131	121	130	45,1
12	172	150	113	978•	3140	876	296	182	132	121	131	45,6
13	212	147	113	1080•	3030	810	290	179	132	120	130	48,1
14	239	142	110	1240о	2950	756	286	178	131	122	130	51,5
15	254	141	108	1340о	2950	709	282	176	131	122	129:	49,1
16	255	140	108	1440	3070	670	276	173	130	122	126)•	48,9
17	252	138	108	1490	3170	634	272	170	129	122	123о	49,8
18	248	136	108	1500	3170	603	267	167	129	122	122о	49,8
19	241	133	106	1490	3100	576	263	166	127	122	133о	50,5
20	242	131	106	1480	3000	556	259	163	127	122	129о	49,0
21	250	131	106	1480	2920	533	256	161	127	122	124о	50,4
22	250	130	106	1510	2850	512	250	158	127	123	124:	52,1
23	249	129	110	1550	2780	495	248	156	128	122	125	52,2
24	245	129	112	1600	2710	478	243	154	127	122	125	52,2
25	239	128	116	1700	2650	463	239	151	125	122	125	53,8
26	235	127	120	1870	2600	449	237	150	125	122	126	55,1
27	228	125	130	2920	2540	436	231	149	125	123	128	56,7
28	220	125	144	7070	2480	423	228	147	123	122	132	58,0
29	212	125	155	7980	2420	409	223	147	122	123	133*	59,2
30	206		158	8120	2360	395	220	144	122	123	137*	60,0
31	202		163		2280		215	142		125		62,8
Средн.	198	149	120	1710	3800	948	285	174	130	122	128	64,9
Наиб.	255	198	164	8120	8120	2230	388	213	142	126	137	13,2
Наим.	102	125	106	157	2260	394	215	142	122	120	120	45,0

Средний годовой 652. Наибольший 8120 30/IV, 1/V. Наименьший 45,0 12/XII.

72. р. УРАЛ — с. ТОПОЛИ

Площадь водосбора *194 000 км²*

Число	I	II	III	IV	V	VI	VII	VIII	IX	X	XI	XII
1	91,4	220	130	145)о	1440	3320	686	290	175	128	119	117)
2	93,9	216	124	147)*	1560	3250	654	285	172	128	119	108)
3	97,0	216	120	149)	1700	3200	630	280	169	126	120	106)•
4	99,5	216	117	158)	1840	3140	605	276	166	126	120	104)•
5	101	211	116	173)	1970	3060	577	269	164	123	120	102)•
6	105	202	116	195	2090	2970	559	264	163	123	123	101)
7	108	197	117	214	2250	2910	545	259	160	123	123	98,8)•
8	110	185	118	227	2440	2820	525	256	157	122	125	80,8
9	116	181	116	230	2600	2700	506	250	154	122	126	77,7
10	121	177	116	234	2830	2630	489	246	154	120	126	77,0
11	123	181	118	250	3150	2540	473	240	154	119	128	81,9
12	125	180	118	296	3500	2450	461	237	151	119	128	86,9
13	132	179	120	392	3880	2380	449	230	151	119	129	77,5
14	155	170	124	504	4260	2290	435	227	145	117	129	72,8
15	180	170	125	620	4660	2210	422	224	143	116	129	67,7
16	186	167	130	730	4920	2120	412	221	143	117	129	64,5
17	189	171	128	825	4980	2020	403	214	142	120	129)	64,5
18	195	172	125	910	4980	1880	394	211	142	126	129)	62,8
19	200	167	127	976	4740	1770	384	208	142	125	129	62,8
20	206	158	131	1030	4580	1630	377	205	142	123	129	72,8
21	220	150	130	1080	4480	1470	370	202	142	123	128	71,4
22	229	148	134	1140	4320	1330	361	199	142	123	119	71,4
23	230	148	134	1180	4160	1200	352	196	142	122	113	71,4
24	227	147	137	1210	4040	1090	345	193	142	120	108	71,4
25	234	145	134	1270	3950	1000	338	190	137	123	108	73,4
26	236	143	135	1290	3870	921	331	186	135	120	111	73,4
27	238	137	133)•	1310	3760	851	326	184	134	120	119	73,4
28	234	130	131)•	1340	3680	798	317	181	132	120	122	72,8
29	230	129	139)	1360	3600	757	307	178	131	117	120	72,8
30	222		140)*	1390	3500	717	300	178	129	119	122)	73,4
31	220		142)*		3430		295	175		120		73,4
Средн.	169	173	127	699	3460	2050	440	224	148	122	123	80,2
Наиб.	239	220	144	1400	5020	3360	694	291	175	128	131	122
Наим.	90,1	129	115	143	1430	709	293	175	129	116	105	61,2

Средний годовой 651. Наибольший 5020 17, 18/V. Наименьший 61,2 19/XII.

74. р. УРЛЯДА — г. ВЕРХНЕУРАЛЬСК

Площадь водосбора 550 *км²*

Число	I	II	III	IV	V	VI	VII	VIII	IX	X	XI	XII
1	—	—	—	0,13	3,00	0,58	0,19	0,22	0,15	0,13	0,15	0,14
2	—	—	—	0,13	3,60	0,53	0,19	0,22	0,14	0,14	0,15	0,14
3	—	—	—	0,13	3,55	0,50	0,19	0,22	0,14	0,14	0,15	0,14
4	—	—	—	0,13	3,48	0,48	0,19	0,22	0,14	0,14	0,15	0,14
5	—	—	—	0,15	2,90	0,46	0,19	0,22	0,13	0,14	0,15	0,13
6	—	—	—	10,8	2,40	0,43	0,19	0,22	0,13	0,14	0,15	0,13
7	—	—	—	21,6	1,73	0,42	0,19	0,22	0,13	0,14	0,15	0,13
8	—	—	—	32,3	1,90	0,40	0,19	0,22	0,13	0,14	0,15	0,13
9	—	—	—	59,3•	2,18	0,38	0,19	0,22	0,12	0,14	0,15	0,13
10	—	—	—	114•	2,40	0,37	0,19	0,22	0,12	0,14	0,16	0,13
11	—	—	—	85,7о	2,65	0,36	0,19	0,22	0,12	0,14	0,16	*0,12*
12	—	—	—	90,5	2,85	0,34	0,19	0,21	0,12	0,14	0,16	*0,12*
13	—	—	—	35,0	2,35	0,33	0,19	0,21	0,12	0,14	0,16	*0,12*
14	—	—	—	3,21)*	1,94	0,32	0,19	0,21	0,12	0,14	0,16	*0,12*
15	—	—	—	3,21)*	1,77	0,31	0,19	0,21	0,12	0,14	0,16	*0,12*
16	—	—	—	5,57	1,67	0,30	0,19	0,20	0,12	0,14	0,16	*0,11*
17	—	—	—	8,17	1,57	0,29	0,20	0,20	0,12	0,14	0,16	*0,11*
18	—	—	—	7,25	1,50	0,28	0,20	0,20	0,12	0,14	0,16	*0,11*
19	—	—	—	6,75	1,45	0,27	0,20	0,20	0,12	0,14	0,16	*0,11*
20	—	—	—	5,93	1,38	0,26	0,20	0,19	0,12	0,14	0,15	*0,11*
21	—	—	—	20,0	1,31	0,25	0,20	0,19	0,13	0,14	0,15	*0,10*
22	—	—	—	32,9	1,24	0,25	0,21	0,19	0,13	0,14	0,15	*0,10*
23	—	—	—	15,2	1,17	0,24	0,21	0,18	0,13	0,14	0,15	*0,10*
24	—	—	—	10,0	1,10	0,23	0,21	0,18	0,13	0,14	0,15	*0,098*
25	—	—	—	8,00	1,04	0,22	0,21	0,18	0,13	0,15	0,15	*0,094*
26	—	—	—	6,50	0,97	0,21	0,21	0,17	0,13	0,15	0,15	*0,092*
27	—	—	—	5,00	0,90	0,21	0,22	0,17	0,13	0,15	0,15	*0,090*
28	—	—	—	3,08	0,83	0,20	0,22	0,16	0,13	0,15	0,14	*0,087*
29	—	—	—	2,80	0,76	0,20	0,22	0,16	0,13	0,15	0,14	*0,086*
30	—		—	2,54	0,70	0,20	0,22	0,16	0,13	0,15	0,14	*0,084*
31	—		—		0,64		0,22	0,15		0,15)		*0,080*
Средн.	—	—	—	20,5	1,84	0,33	0,20	0,20	0,13	0,14	0,15	*0,11*
Наиб.	—	—	—	114	3,60	0,58	0,22	0,22	0,15	0,15	0,16	0,14
Наим.	—	—	—	0,13	0,64	0,20	0,19	0,15	0,12	0,13	0,14	*0,080*

Средний годовой —. Наибольший 114 10/IV. Наименьший —.

92. р. КУГУТЫК — р. п. ДОМБАРОВСКИЙ

Площадь водосбора 713 *км*²

Число	I	II	III	IV	V	VI	VII	VIII	IX	X	XI	XII
1					1,39	0,12	0,067	0,030	0,030	0,12	0,21)	0,26
2					1,24	0,12	0,067	0,015	0,030	0,17	0,30)	0,34
3					1,09	0,12	0,067	0,013	0,030	0,17	0,30)	0,18
4					0,94	0,12	0,067	0,013	0,045	0,17	0,26)	0,14
5					0,81	0,12	0,12	0,013	0,067	0,21	0,21)	0,24
6					0,68	0,12	0,094	0,015	0,045	0,21	0,21)	0,40
7					0,61	0,094	0,094	0,030	0,067	0,21	0,17)	0,20
8					0,56	0,12	0,12	0,015	0,067	0,17	0,17)	0,26
9					0,51	0,12	0,094	0,015	0,067	0,17	0,16)	0,22
10				—	0,45	0,12	0,094	0,013	0,067	0,17	0,16)	0,28
11				—	0,40	0,094	0,12	0,013	0,067	0,17	0,16)	0,35
12				13,3	0,40	0,094	0,094	0,013	0,067	0,17	0,16)	0,34
13				89,1	0,40	0,12	0,094	0,013	0,067	0,17	0,16)	0,20
14				99,7	0,40	0,21	0,094	0,015	0,067	0,17	0,16)	0,19
15				110	0,40	0,12	0,094	0,045	0,094	0,17	0,16)	0,32
16				121	0,40	0,12	0,067	0,045	0,094	0,12	0,15)	0,24
17				131	0,40	0,12	0,067	0,045	0,094	0,12	0,19	0,15
18				142	0,35	0,094	0,067	0,030	0,094	0,12	0,27	0,094
19				79,9	0,30	0,094	0,067	0,030	0,067	0,12	0,19	0,36
20				30,5	0,26	0,094	0,067	0,015	0,067	0,12	0,15	0,034
21				33,9	0,26	0,094	0,045	0,015	0,094	0,12	0,16	0,046
22				32,5	0,21	0,067	0,030	0,015	0,094	0,12	0,16)	0,099
23				9,04	0,21	0,067	0,030	0,030	0,094	0,12	0,16)	0,18
24				4,20	0,21	0,067	0,030	0,030	0,094	0,12	0,16)	0,35
25				3,59	0,17	0,067	0,030	0,030	0,12	0,12	0,16)	0,31
26				2,98	0,17	0,067	0,030	0,030	0,12	0,12	0,16)	0,30
27				2,37	0,17	0,067	0,015	0,015	0,12	0,12	0,16)	0,23
28				1,99	0,17	0,067	0,015	0,013	0,12	0,21	0,16)	0,24
29				1,73	0,17	0,067	0,015	0,013	0,12	0,21	0,16)	0,14
30				1,56	0,17	0,067	0,015	0,030	0,12	0,21	0,15)	0,056
31					0,12		0,030	0,030		0,21		0,053
Средн.				*30,3*	0,45	0,10	0,065	0,022	0,080	0,16	0,18	0,22
Наиб.				*185*	1,39	0,21	0,12	0,045	0,12	0,21	0,31	0,87
Наим.					0,12	0,067	0,015	0,013	0,015	0,12	0,15	0,034

Средний годовой *2,63*. Наибольший *185* 14/IV. Наименьший 1/I—9/IV стока не было.

99. р. САҚМАРА — с. САҚМАРА

Площадь водосбора 28 700 *км*²

Число	I	II	III	IV	V	VI	VII	VIII	IX	X	XI	XII
1	60,3	77,4	59,9	59,3	1740	326	107	63,4	39,6	39,6	53,8	29,3)o
2	63,2	76,5	59,0	59,7	1780	311	102	63,4	39,6	40,6	56,9	26,4)*
3	66,9	76,0	57,8	62,4	1680	297	100	61,2	40,6	39,6	58,0	26,3)*
4	70,2	73,0	56,4	65,6	1520	278	99,2	61,2	40,6	39,6	58,0	40,7
5	70,2	72,2	56,0	65,6	1460	258	95,3	60,1	39,6	40,6	59,0	35,7
6	70,4	73,0	56,4	68,5	1610	240	94,0	61,2	39,6	40,6	60,1	37,4
7	71,4	71,7	56,4	68,5	2850	233	92,8	62,3	40,6	41,6	59,0	34,7
8	71,9	70,8	57,2	72,7	4050	223	91,5	59,0	40,6	42,6	58,0)	32,7
9	74,4	70,4	56,4	76,1	3990	215	90,2	56,9	41,6	42,6	56,9)	32,6
10	72,0	69,5	56,0	82,8	3050	203	89,0	56,9	40,6	43,6	58,0	34,2
11	72,0	67,1	55,2	92,6	2760	197	86,5	56,9	39,6	43,6	59,0	33,3
12	79,7	67,1	56,4	144	2580	193	85,2	54,8	39,6	44,6	59,0	31,6
13	93,1	67,9	55,0	280	2140	180	85,2	54,8	40,6	45,6	58,0	31,9
14	111	67,1	54,6	469	1830	173	84,0	52,8	40,6	46,6	58,0)	30,8
15	123	67,1	53,8	552п	1600	166	85,2	50,7	38,6	47,6	57,8):	29,9
16	124	66,6	53,8	654•	1390	163	84,0	50,7	39,6	46,6	57,7)*	28,0
17	109	65,8	53,4	703•	1160	157	84,0	49,6	39,6	46,6	55,5)*	27,2
18	102	63,8	53,8	1040•	1000	150	81,5	48,6	40,6	58,0	53,4)*	28,4
19	98,2	64,3	54,6	1340o	828	149	79,2	48,6	38,6	47,6	51,8)*	28,4
20	96,8	64,3	55,0	1550o	739	150	79,2	46,6	38,6	48,6	53,7)o	26,4
21	93,5	64,3	55,0	1800	664	147	79,2	46,6	38,6	48,6	52,8):	25,7
22	88,3	63,8	54,6	2320	625	141	76,9	46,6	38,6	48,6	54,9)	25,3
23	86,0	63,0	53,8	3520	571	134	74,6	44,6	37,6	48,6	55,1)o	26,9
24	85,1	62,6	52,3	3890	527	130	70,0	44,6	36,6	48,6	56,3o	27,3
25	83,7	61,5	53,4	3050	495	128	67,8	44,6	36,6	47,6	58,0	27,7
26	82,8	62,3	53,8	2050	455	125	66,7	42,6	37,6	48,6	54,1):	27,7
27	83,7	62,7	54,6	1580	434	120	64,5	41,6	38,6	48,6	53,2)*	28,1
28	81,9	61,5	55,0	1530	410	117	63,4	41,6	38,6	49,6	48,7)*	28,5
29	79,6	61,1	56,9	1610	395	115	62,3	42,6	38,6	48,6	42,9)o	28,5
30	78,8		57,3	1690	373	110	62,3	40,6	39,6	49,6	36,2)*	28,9
31	77,4		58,1		346		61,2	40,6		50,7		29,8
Средн.	84,6	67,4	55,5	1020	1450	184	82,1	51,5	39,3	45,9	55,1	30,0
Наиб.	126	77,4	59,9	4050	4150	326	107	63,4	41,6	51,7	60,1	42,6
Наим.	59,9	61,1	52,3	59,3	340	108	61,2	40,6	36,6	39,6	34,8	25,3

Средний годовой 264. Наибольший 4150 8, 9/V. Наименьший 25,3 22/XII.

101. р. УРМАН-ЗИЛАИР — с. ЗИЛАИР

Площадь водосбора 326 *км*²

Число	I	II	III	IV	V	VI	VII	VIII	IX	X	XI	XII
1	1,06)	2,02)	1,93)	1,52)	31,8	4,84	0,46	0,61	1,33	0,83	1,05	0,34)
2	1,03)	3,18)	1,77)	1,78)	63,2	4,84	0,61	1,05	1,05	0,83	1,05	0,32)
3	1,04)	2,66)	1,48)	1,37)	73,0	3,93	0,83	0,94	1,19	0,61	1,05	0,32)
4	1,01)	1,50)	1,48)	1,11)	97,3	1,61	0,61	0,94	0,83	0,83	0,94	0,30)
5	1,01)	1,44)	1,60)	1,43)	88,3	1,05	0,83	0,94	0,72	0,61	0,94	0,87
6	1,07)	1,97)	1,42)	1,58)	74,8	0,83	0,46	1,33	0,83	0,83	0,94	0,64
7	1,04)	1,41)	1,15)	1,33)	65,5	0,83	0,46	0,94	0,83	0,83	1,05	0,39
8	1,07)	1,41)	1,42)	1,18)	53,0	0,38	0,46	0,94	0,83	0,83	0,94	0,55
9	1,00)	1,68)	1,30)	1,60)	44,3	0,83	0,46	0,94	0,94	0,83	1,05	0,60
10	1,04)	1,29)	2,11)	1,57)	26,8	0,94	0,83	0,94	0,61	0,83	1,05	0,52
11	1,00)	1,43)	1,36)	1,19)	27,3	0,61	0,83	0,83	0,94	0,83	0,94	0,45
12	1,00)	1,31)	1,33)	1,14)	16,4	1,05	0,72	0,83	0,46	0,83	1,33	0,44
13	1,17)	1,37)	1,90)	1,47)	13,0	0,94	0,94	0,83	0,83	0,53	1,47	0,49
14	1,36)	1,37)	1,33)	1,35)	12,7	3,07	0,83	1,05	0,83	0,83	1,33	0,42
15	1,14)	2,69)	1,33)	2,52)	20,0	1,61	1,05	0,83	0,61	0,83	1,47	0,42
16	1,24)	2,58)	1,58)	3,69)	11,6	0,83	1,19	0,72	0,83	0,53	1,51)	0,52
17	1,05)	2,08)	1,23)	3,58	11,3	0,94	1,33	0,94	0,83	0,83	1,07)	0,51
18	1,10)	1,46)	1,40)	3,91	9,50	1,05	1,33	0,94	0,61	0,83	1,26)	0,39
19	1,62)	1,58)	1,58)	5,88	4,60	1,05	1,05	0,83	0,72	0,83	0,98)	0,38
20	1,69)	2,08)	1,23)	2,30	16,8	1,05	0,83	0,83	0,83	1,47	0,73)	0,47
21	1,36)	2,46)	1,18)	8,07	14,1	1,05	1,05	0,94	0,83	1,94	0,63)	0,16
22	1,14)	1,46)	1,33)	8,34	5,09	0,94	1,61	0,94	0,61	1,33	0,61)	0,24
23	1,30)	1,58)	1,13)	13,3	5,09	1,05	1,19	0,94	0,61	1,05	0,67)	0,62
24	1,05)	1,58)	1,33)	11,9	4,60	0,83	1,05	0,94	0,61	0,94	0,64)	0,14
25	1,77)	1,82)	1,23)	15,6	4,38	6,86	1,33	0,94	0,83	0,94	0,62)	0,14
26	1,45)	2,08)	1,13)	15,6	3,49	1,05	1,05	1,05	0,72	1.19	0,60)	0,23
27	1,62)	1,48)	1,18)	14,4	2,27	9,20	1,05	1,05	0,72	1,33	0,51)	0,21
28	1,93)	1,48)	1,13)	14,8	1,94	0,94	1,33	0,94	0,61	1,33	0,56)	0,26
29	1,54)	1,48)	1,06)	14,4	1,94	0,61	1,33	0,83	0,83	1,33	0,48)	0,34
30	1,62)		1,07)	20,0	1,61	0,46	1,33	0,94	0,83	1,47	0,46)	0,43
31	1,62)		1,33)		8,30		1,33	0,94		0,94		0,49
Средн.	1,26	1,79	1,39	5,93	26,3	1,84	0,96	0,92	0,80	0,97	0,93	0,41
Наиб.	2,61	4,22	2,96	22,3	101	11,6	1,61	1,47	1,33	2,43	1,77	0,87
Наим.	0,99	1,23	1,04	1,08	1,47	0,041	0,46	0,30	0,38	0,53	0,46	0,065

Средний годовой 3,62. Наибольший 101 4/V. Наименьший 0,041 8/VI.

103. р. БОЛЬШОЙ ИК — с. МРАКОВО

Площадь водосбора 1650 *км*²

Число	I	II	III	IV	V	VI	VII	VIII	IX	X	XI	XII
1	*5,26*	*4,72*	*4,45*	3,74	187	21,4	5,12	4,58	0,74	1,48	15,0	6,84
2	*5,26*	*4,72*	*4,45*	3,84	411	19,1	5,12	4,58	0,50	1,48	13,5	6,08)
3	*5,26*	*4,72*	*4,45*	4,65	795	17,6	4,58	4,58	0,50	1,88	13,5	5,32)
4	*4,99*	*4,72*	*4,33*	5,25	842	16,9	4,58	4,58	0,74	1,88	12,8	5,23*
5	*4,99*)	*4,72*	*4,33*	6,06	795	15,5	6,20	4,04	0,25	1,88	12,1	5,14:
6	*4,99*)	*4,72*	*4,33*	7,07	671	14,9	6,84	3,50	0,50	2,69	10,3)	5,06
7	*4,99*)	*4,72*	*4,33*	7,78	558	13,5	6,20	3,10	0,50	3,50	8,45)	4,97)
8	*4,99*)	*4,72*	*4,33*	8,58	450	12,9	7,48	3,10	0,50	4,58	7,30)	4,88)*
9	*4,99*)	*4,72*	*4,10*	9,39)o	313	12,2	8,11	2,69	0,74	5,66	8,11	4,79)
10	*4,99*)	*4,72*	*4,10*	10,1)	216	11,6	8,75	2,29	0,74	6,20	8,75	4,70)
11	*4,99*)	*4,72*	*4,10*	12,1)	156	10,9	8,75	2,29	0,50	5,66	8,75	4,62)
12	*4,99*)	*4,72*	*4,10*	15,7)	128	10,9	8,11	1,88	0,99	4,58	9,39	4,53)
13	*4,99*)	*4,72*	*4,10*	25,7)	112	9,68	7,48	1,48	1,23	3,50	9,39	4,44
14	*4,99*)	*4,72*	*4,10*	35,8)	98,8	9,68	6,84	1,48	1,23	3,50	8,75	4,35
15	*4,99*)	*4,72*	*4,10*	44,4)	84,8	8,44	6,20	1,23	0,99	3,50	8,11	4,27
16	*4,99*)	*4,45*	*4,10*	47,0)	75,2	8,44	5,66	1,23	0,99	4,04	8,11:	4,18
17	*4,99*):	*4,45*	*4,10*	47,9)	66,3	7,20	4,58	1,23	0,99	4,04	6,16)	4,09
18	*4,99*):	*4,45*	*4,10*	56,0)	61,4	7,20	4,58	0,99	0,99	4,04	6,16)	4,00
19	*4,99*)	*4,45*	*4,10*	68,3	55,6	5,97	4,58	0,99	0,74	4,58	5,58)	3,81
20	*4,99*)	*4,45*	*4,10*	67,3	49,9	5,97	4,04	0,99	0,74	4,58	5,58)	3,83
21	*4,99*)	*4,45*	*4,10*	75,1	46,8	5,97	3,50	0,74	0,74	5,66	6,20	3,74
22	*4,99*)*	*4,45*	*4,10*	112	46,0	5,36	3,50	0,74	0,74	10,8	6,84	3,65
23	*4,99*)*	*4,45*	*4,00*	140	42,8	5,36	3,50	0,74	0,74	13,5	6,84	3,56
24	*4,99*):	*4,45*	*4,00*	160	38,1	5,36	3,50	0,25	0,74	12,1	6,20	3,47
25	*4,72*):	*4,45*	*4,00*	150	35,8	5,36	3,50	0,50	1,23	12,1	6,84	3,39
26	*4,72*):	*4,45*	*4,00*	121	33,5	4,74	3,50	0,50	0,99	12,1	6,84	3,30
27	*4,72*):	*4,45*	*4,00*	100	32,7	4,74	3,50	0,25	0,99	12,1	6,20	3,21
28	*4,72*):	*4,45*	*4,00*	94,5	31,2	6,84	3,10	0,50	1,23	13,5	5,66	3,12
29	*4,72*	*4,45*	*4,00*	87,9	28,9	6,20	3,50	0,50	1,23	15,0	6,20	3,04
30	*4,72*		*4,00*	113	25,8	5,66	3,50	0,74	1,48	15,0	6,84	2,95
31	*4,72*		*3,74*		22,8		3,50	0,74		15,0		2,86
Средн.	*4,96*	*4,59*	*4,13*	54,7	210	9,85	5,22	1,84	0,84	6,78	8,35	4,24
Наиб.	*5,26*	*4,72*	*4,45*	161	872	21,4	8,75	4,58	1,48	15,0	15,0	7,48
Наим.	*4,72*	*4,45*	*3,74*	3,58	22,1	4,74	3,10	0,25	0,25	1,48	5,58	2,86

Средний годовой *25,9*. Наибольший 872 3, 4/V. Наименьший 0,25 24, 27/VIII, 5/IX.

109. р. КАРГАЛА — пос. ПРИЮТОВО

Площадь водосбора 751 *км²*

Число	I	II	III	IV	V	VI	VII	VIII	IX	X	XI	XII
1	3,65	0,58	0,55	0,88	2,60	0,88	0,28	0,46	0,46	0,55	0,73	0,65
2	6,42	0,58	0,52	0,76	2,30	0,80	0,28	0,46	0,46	0,52	0,76	0,65
3	2,93	0,58	0,52	0,80	1,78	0,76	0,28	0,49	0,43	0,46	0,76)	0,65
4	2,00	0,55	0,52	0,92	1,62	0,73	0,34	0,49	0,43	0,52	0,69)	0,65
5	1,84	0,58	0,52	0,99	1,45	0,73	0,37	0,46	0,46	0,52	0,65)	0,34
6	1,67	0,62	0,55	1,03	1,32	0,73	0,46	0,46	0,46	0,58	0,65)	0,46
7	1,28	0,58	0,55	1,24	1,28	0,65	0,46	0,46	0,46	0,58	0,58)	0,52
8	1,11	0,62	0,55	1,78	1,24	0,69	0,52	0,49	0,52	0,58	0,58)	0,49
9	0,99	0,58	0,55	3,41	1,20	0,73	0,46	0,46	0,49	0,52	0,62)	0,43
10	0,99	0,52	0,55	10,1o	1,11	0,65	0,49	0,46	0,55	0,58	0,62	0,49
11	44,1	0,52	0,52	49,8o	1,11	0,73	0,49	0,46	0,58	0,58	0,62	0,52
12	15,1	0,52	0,52	100o	1,03	0,62	0,46	0,43	0,58	0,52	0,65	0,52
13	5,94	0,58	0,52	144o	1,03	0,62	0,46	0,40	0,58	0,58	0,69	0,52
14	2,68	0,58	0,52	64,1	0,99	0,58	0,46	0,43	0,58	0,58	0,73	0,52
15	1,84	0,58	0,52	30,6	0,99	0,62	0,46	0,46	0,58	0,62	0,65)	0,49
16	1,28	0,58	0,46	41,6	0,99	0,58	0,46	0,34	0,58	0,62	0,65	0,52
17	1,16	0,58	0,52	99,2	0,95	0,58	0,46	0,25	0,58	0,62	0,65	0,52
18	1,03	0,58	0,49	122	0,95	0,58	0,46	0,34	0,52	0,62	0,58	0,52
19	0,92	0,55	0,46	50,0	0,92	0,55	0,46	0,40	0,52	0,62	0,62	0,52
20	0,88	0,55	0,49	38,2	0,92	0,58	0,46	0,37	0,52	0,62	0,62)	0,46
21	0,80	0,55	0,52	110	0,92	0,58	0,46	0,34	0,55	0,62	0,65)	0,46
22	0,76	0,55	0,55	82,8	0,95	0,58	0,46	0,34	0,52	0,62	0,65	0,46
23	0,73	0,55	0,55	18,2	0,88	0,46	0,46	0,40	0,52	0,62	0,65	0,43
24	0,73	0,52	0,69	8,24	0,80	0,43	0,46	0,40	0,52	0,62	0,65	0,43
25	0,73	0,52	0,80	4,78	0,80	0,43	0,46	0,40	0,52	0,62	0,69	0,43
26	0,69	0,52	0,84	3,62	0,80	0,40	0,46	0,40	0,52	0,62	0,65	0,43
27	0,69	0,52	0,92	2,52	1,11	0,40	0,46	0,40	0,52	0,62	0,62	0,43
28	0,65	0,52	1,03	2,38	1,67	0,34	0,46	0,40	0,55	0,62	0,65	0,42
29	0,65	0,52	1,07	2,88	1,37	0,34	0,49	0,43	0,55	0,62	0,76	0,42
30	0,65		1,11	2,75	1,37	0,28	0,46	0,46	0,52	0,65	0,73	0,42
31	0,62		0,92		1,11		0,49	0,46		0,65		0,42
Средн.	3,40	0,56	0,63	33,3	1,21	0,59	0,44	0,42	0,52	0,59	0,66	0,49
Наиб.	67,8	0,62	1,16	223	2,60	0,92	0,52	0,49	0,62	0,65	0,76	0,69
Наим.	0,62	0,52	0,43	0,76	0,80	0,28	0,25	0,25	0,43	0,46	0,55	0,31

Средний годовой 3,57. Наибольший 223 22/IV. Наименьший 0,25 2/VII, 17/VIII.

112. р. ИЛЕК — г. АКТЮБИНСК

Площадь водосбора 11 000 *км²*

Число	I	II	III	IV	V	VI	VII	VIII	IX	X	XI	XII
1	2,12	2,34	1,76	2,39	244	14,2	3,76	2,23	1,63	1,94	3,76	1,82)
2	2,21	2,31	1,86	2,70	202	12,8	3,76	2,23	1,63	1,94	3,13):	1,66)
3	2,32	2,25	1,86	2,98	184	12,8	3,76	2,05	1,63	1,94	2,23)	1,62)
4	2,29	2,21	1,82	3,25	176	12,8	3,76	2,05	1,63	1,94	2,34)	1,50
5	2,29	2,09	1,82	3,85	139	11,5	3,76	2,05	1,63	2,23	2,45):	1,28
6	2,21	1,96	1,86	4,33	101	11,5	3,76	1,94	1,63	2,05	2,57	1,58
7	2,13	2,37	1,87	6,57	85,1	10,8	3,44	1,94	1,63	2,05	2,68	1,76
8	2,13	2,37	2,01	19,6	70,0	10,1	3,44	1,94	1,63	2,05	2,79	1,47
9	2,21	2,50	2,10	68,2•	62,8	10,1	3,44	1,94	1,83	2,05	2,90	1,30
10	2,32	2,46	2,05	123o	54,7	9,44	3,44	1,94	1,83	2,05	3,02	1,32
11	2,46	2,41	1,92	245o	47,0	8,79	3,44	1,94	1,83	2,05	3,13)	1,41
12	4,52	2,25	1,71	460o	42,8	8,14	3,13	1,83	1,83	2,23	3,13	1,31
13	4,52	2,25	1,88	799o	37,6	7,50	3,13	1,83	1,94	2,42	3,44	1,21
14	4,47	2,31	1,93	703o	34,7	7,50	2,86	1,83	1,83	2,05	3,44	0,90
15	3,40	2,27	1,93	428	33,8	7,50	2,86	1,83	1,83	2,05	3,76	0,88
16	2,83	2,18	1,84	345	32,9	6,85	2,60	1,83	1,83	2,05	3,63	0,75
17	2,86	1,94	1,49	464	29,3	6,85	2,60	1,73	1,83	2,05	3,50	0,76
18	2,97	1,90	1,46	653	27,5	6,20	2,60	1,73	1,83	2,05	3,37	0,91
19	2,97	1,90	1,68	717	26,7	5,77	2,60	1,73	1,83	2,05	3,24	0,85
20	2,99	1,90	1,84	551	26,0	5,77	2,60	1,73	1,83	2,23	3,12	0,75
21	3,02	1,86	1,97	434	24,4	5,77	2,42	1,73	1,83	2,23	2,99	0,69
22	3,02	1,79	2,02	658	22,9	5,35	2,42	1,73	1,83	2,23	2,86	0,70
23	2,97	1,79	1,88	699	21,3	5,35	2,42	1,73	1,83	2,23	2,63	0,68
24	2,97	1,79	1,92	564	20,6	4,50	2,23	1,73	1,83	2,23	2,60	0,55
25	2,93	1,72	2,06	400	19,1	4,50	2,05	1,73	1,83	2,23	2,42)	0,59
26	2,77	1,65	2,33	269	18,4	4,50	2,05	1,63	1,83	2,42	2,13)	0,60
27	2,64	1,62	2,18	290	16,3	4,07	2,05	1,63	1,83	2,42	1,72)	0,57
28	2,54	1,73	2,18	259	15,6	4,07	2,05	1,63	1,83	2,86	1,34)	0,53
29	2,48	1,73	2,18	249	14,9	3,76	2,05	1,63	1,83	2,42	1,20)	0,54
30	2,44		2,23	282	14,9	3,76	2,23	1,63	1,83	2,42	1,31)	0,55
31	2,40		2,24		14,9		2,23	1,63		3,13		0,55
Средн.	2,79	2,06	1,93	324	60,0	7,75	2,87	1,83	1,78	2,20	2,76	1,02
Наиб.	4,52	2,50	2,38	831	269	14,2	3,76	2,23	1,94	3,44	4,50	1,82
Наим.	2,07	1,54	1,40	2,34	14,9	3,76	2,05	1,63	1,63	1,94	1,20	0,53

Средний годовой 34,2. Наибольший 831 13/IV. Наименьший 0,53 28/XII.

117. р. АКТАСТЫ — пос. БЕЛОГОРСКИЙ

Площадь водосбора 45,0 *км²*

Число	I	II	III	IV	V	VI	VII	VIII	IX	X	XI	XII
1	0,036	0,030	0,025	0,022	*1,00*	0,086	0,026	0,020	0,025	0,034	0,038*	0,033
2	0,036	0,029	0,025	0,022	*0,72*	0,082	0,026	0,020	0,025	0,034	0,039)	0,033
3	0,035	0,029	0,025	0,022	*0,61*	0,078	0,026	0,020	0,026	0,034	0,039)	0,033
4	0,035	0,029	0,025	0,022	*0,61*	0,075	0,025	0,020	0,026	0,034	0,039)	0,033
5	0,035	0,029	0,025	0,022	*0,50*	0,071	0,025	0,020	0,026	0,034	0,039)	0,032
6	0,035	0,028	0,025	0,025	*0,41*	0,067	0,025	0,020	0,027	0,034	0,038)	0,032
7	0,035	0,028	0,025	*0,50*	*0,50*	0,063	0,025	0,020	0,027	0,034	0,038)	0,032
8	0,034	0,028	0,025	*3,26*	*0,27*	0,059	0,025	0,020	0,027	0,034	0,038)	0,032
9	0,034	0,028	0,025	*8,02*	*0,20*	0,056	0,024	0,020	0,028	0,034	0,038)	0,031
10	0,034	0,027	0,024	*10,4*	*0,19*	0,052	0,024	0,020	0,028	0,034	0,038)	0,031
11	*0,45*	0,027	0,024	*16,2*	*0,18*	0,048	0,024	0,020	0,029	0,034)	0,037)	0,031
12	*0,50*	0,027	0,024	*13,8*	*0,17*	0,044	0,024	0,020	0,029	0,034	0,037)	0,030
13	*0,12*	0,026	0,024	*9,70*	*0,18*	0,040	0,023	0,021	0,029	0,034	0,037)	0,030
14	*0,062*	0,026	0,024	*6,46*	*0,17*	0,037	0,023	0,021	0,030	0,035	0,037)	0,030
15	*0,055*	0,026	0,024	*5,09*	0,17	0,033	0,023	0,021	0,030	0,035	0,037)	0,029
16	*0,040*	0,026	0,024	*4,62*	0,17	0,029	0,023	0,021	0,031	0,035	0,036)	0,029
17	0,033	0,026	0,024	*8,37*)•	0,17	0,029	0,022	0,021	0,031	0,035	0,036)	0,029
18	0,032	0,026	0,024	*7,70*)o	0,17	0,029	0,022	0,022	0,031	0,035	0,036)	0,028
19	0,032	0,026	0,024	*7,80*)o	0,16	0,028	0,022	0,022	0,032	0,036	0,036)	0,028
20	0,032	0,026	0,024	*4,23*)o	0,16	0,028	0,022	0,022	0,032	0,036)	0,036)	0,028
21	0,032	0,026	0,023	*17,9*)•	0,16	0,028	0,021	0,022	0,033	0,036)	0,035)	0,028
22	0,032	0,026	0,023	*9,00*)o	0,16	0,028	0,021	0,022	0,033	0,036	0,035)	0,027
23	0,031	0,026	0,023	*7,04*)	0,16	0,028	0,021	0,023	0,033	0,036	0,035)	0,027
24	0,031	0,026	0,023	*2,42*)	0,15	0,027	0,020	0,023	0,033	0,037	0,035	0,027
25	0,031	0,026	0,023	*1,50*)	0,14	0,027	0,020	0,023	0,033	0,037	0,035)	0,027
26	0,031	0,026	0,023	*1,50*)	0,13	0,027	0,020	0,023	0,033	0,037	0,034)	0,026
27	0,031	0,026	0,023	*1,16*)	0,12	0,027	0,020	0,023	0,034	0,037	0,034)	0,026
28	0,030	0,026	0,023	*1,33*)	0,11	0,027	0,020	0,024	0,034	0,037	0,034)	0,026
29	0,030	0,026	0,022	*1,41*)	0,097	0,026	0,020	0,024	0,034	0,038)	0,034)	0,026
30	0,030		0,022	*1,41*	0,093	0,026	0,020	0,024	0,034	0,038)	0,034)	0,026
31	0,030		0,022		0,090		0,020	0,025		0,038		0,025
Средн.	*0,066*	0,027	0,024	*5,03*	*0,126*	0,044	0,023	0,022	0,030	0,035	0,036	0,029
Наиб.	*0,64*	0,030	0,025	*29,4*	*1,50*	0,086	0,026	0,025	0,034	0,038	0,039	0,033
Наим.	0,030	0,026	0,022	0,022	0,090	0,026	0,020	0,020	0,025	0,034	0,034	0,025

Средний годовой *0,47*. Наибольший *29,4* 21/IV. Наименьший 0,020 24/VII—12/VIII.

119. р. ЧАГАН — пос. КАМЕННЫЙ

Площадь водосбора 4000 *км²*

Число	I	II	III	IV	V	VI	VII	VIII	IX	X	XI	XII
1	—•	*3,70*	*1,06*	11,2	6,11	2,23	0,87	0,87	0,26	0,41	—	—
2	—•	*3,50*	*1,06*	10,8	5,05	2,23	0,87	0,87	0,26	0,41	—	—
3	—•	*3,26*	*0,98*	10,8	4,37	2,23	0,87	0,80	0,30	0,41	—	—)
4	—•	*3,02*	*0,98*	12,1	4,04	2,23	0,94	0,80	0,36	0,41	—	—
5	—•	*2,83*	*0,94*	19,4п	3,54	2,23	1,03	0,80	0,36	0,47	—	—
6	—	*2,69*	*0,94*	78,7п	3,23	2,23	1,03	0,72	0,36	0,52	—	—
7	—	*2,39*	*0,94*	99,1	3,38	2,23	1,03	0,80	0,41	0,52	—	—
8	—	*2,20*	*0,98*	196•	3,23	2,23	0,94	0,80	0,41	0,52	—	—
9	—	*2,02*	*0,89*	315•	3,23	2,11	0,94	0,72	0,41	0,52	—	—
10	—	*1,93*	*0,89*	374•	3,23	2,11	1,03	0,72	0,41	0,58	—	—
11	—	*1,84*	*0,86*	414o	3,07	2,11	1,03	0,65	0,41	0,52	—	—
12	—	*1,75*	*0,86*	498o	3,07	1,98	0,94	0,65	0,41	0,52	—	—
13	—	*1,66*	*0,83*	432	3,07	1,98	0,94	0,65	0,41	0,52	—	—
14	—	*1,66*	*0,80*	307	3,07	1,86	0,94	0,52	0,41	0,80	—	—
15	—	*1,55*	*0,77*	128	2,92	1,86	0,94	0,52	0,36	0,94	—	—
16	—	*1,50*	*0,74*	48,1	2,92	1,86	0,87	0,41	0,36	0,94	—)	—
17	—	*1,47*	*0,70*	31,8	2,76	1,75	0,87	0,41	0,36	0,87	—)	—
18	—	*1,43*	*0,67*	40,6	2,76	1,75	0,87	0,36	0,36	0,87	—)	—
19	—	*1,34*	*0,64*	47,1	2,76	1,63	0,80	0,30	0,36	0,87	—)	—
20	—	*1,30*	*0,64*	48,8	2,61	1,63	0,80	0,30	0,41	0,87	—)	—
21	—	*1,26*	*0,61*	30,5	2,61	1,52	0,80	0,26	0,41	0,87	—)	—
22	—	*1,26*	*0,61*	19,2	2,48	1,40	0,87	0,23	0,41	0,94	—)	—
23	—	*1,26*	*0,64*	18,0	2,48	1,31	0,87	0,23	0,41	0,94	—)	—
24	—	*1,23*	*0,96*	19,2	2,48	1,31	0,80	0,23	0,41	0,94	—)	—
25	—	*1,23*	*1,30*	16,4	2,48	1,31	0,80	0,19	0,41	1,03	—	—
26	—	*1,13*	*1,44*	11,6	2,36	1,22	0,80	0,19	0,41	1,03	—	—
27	—	*1,13*	*1,72*	8,78	2,36	1,12	0,72	0,23	0,41	1,12	—	—
28	—	*1,13*	*3,40*	7,22	2,36	1,12	0,80	0,23	0,41	1,12	—	—
29	—	*1,10*	*7,28*	6,66	2,36	1,03	0,87	0,23	0,41	1,12	—	—
30	—		*9,92*	6,84	2,36	0,94	0,87	0,23	0,41	1,12	—	—
31	—		*10,6*		2,36		0,87	0,23		1,31		—
Средн.	—	*1,85*	*1,80*	109	3,07	1,76	0,89	0,49	0,38	0,78	—	—
Наиб.	—	*3,79*	*10,6*	536	6,84	2,23	1,03	0,87	0,41	1,52	—	—
Наим.	—	*1,10*	*0,61*	6,66	2,36	0,94	0,72	0,19	0,26	0,41	—	—

Средний годовой —. Наибольший 536 12/IV. Наименьший —.

121. р. УИЛ — аул ТАЛ-ТОГАЙ

Площадь водосбора 18 900 *км²*

Число	I	II	III	IV	V	VI	VII	VIII	IX	X	XI	XII
1	*1,46*	*7,85*	*1,94*	560)●	27,6	7,17	2,78	1,80	1,48	1,54	2,01	—
2	*1,41*	*6,65*	*1,94*	527)●	26,1	6,98	2,57	1,73	1,48	1,54	2,01	—
3	*1,41*	*5,92*	*2,01*	485)●	24,6	6,78	2,57	1,73	1,48	1,54	2,01	—
4	*1,32*	*5,92*	*2,01*	349)o	23,8	6,39	2,57	1,73	1,48	1,54	2,01	—
5	*1,28*	*5,27*	*1,92*	234)o	22,5	6,39	2,47	1,73	1,48	1,54	2,01	—
6	*1,33*	*4,69*	*1,92*	190)●	21,4	6,02	2,38	1,73	1,48	1,54	2,01	—
7	*1,17*	*4,27*	*2,02*	288●	20,7	5,84	2,38	1,73	1,48	1,54	2,01	—
8	*1,36*	*3,98*	*2,02*	512●	19,7	5,65	2,38	1,73	1,48	1,54	2,01	—
9	*1,80*	*3,64*	*1,98*	697o	18,7	5,32	2,29	1,73	1,48	1,54	2,01	—
10	*2,23*	*3,26*	*2,07*	838	18,0	5,32	2,29	1,66	1,48	1,60	2,01	—
11	*3,22*	*3,04*	*2,07*	970	16,2	4,99	2,19	1,66	1,48	1,60	2,01	—
12	*5,05*	*2,88*	*2,82*	970	14,6	4,99	2,19	1,66	1,48	1,60	2,01	—
13	*18,8*	*2,69*	*2,75*	932	13,5	4,69	2,19	1,66	1,48	1,60	2,01	—
14	*63,4*	*2,59*	*2,97*	829	13,5	4,55	2,19	1,66	1,48	1,66	2,01	—
15	*43,2*	*2,42*	*3,36*	676	13,0	4,42	2,19	1,60	1,48	1,66	2,01	—
16	*35,0*	*2,42*	*3,36*	469	12,5	4,42	2,19	1,60	1,48	1,66	2,01	—
17	*27,4*	*2,29*	*2,93*	234	12,2	4,14	2,19	1,60	1,48	1,73	2,01	—
18	*24,2*	*2,24*	*2,54*	123	11,5	3,90	2,10	1,60	1,48	1,73	2,01)	—
19	*22,2*	*2,30*	*2,58*	86,7	11,0	3,78	2,10	1,60	1,48	1,73	2,01)	—
20	*21,7*	*2,30*	*2,63*	71,5	10,8	3,66	2,01	1,54	1,48	1,73	2,10)	—
21	*20,3*	*2,18*	*2,63*	64,2	10,6	3,54	2,01	1,54	1,48	1,73	2,10	—
22	*20,8*	*2,12*	*2,73*	68,6	10,1	3,43	2,01	1,54	1,48	1,80	2,10	—
23	*19,6*	*2,07*	*2,67*	60,7	9,88	3,32	1,94	1,54	1,48	1,80	2,19	—
24	*18,9*	*2,04*	*2,88*	56,5	9,65	3,43	1,94	1,54	1,48	1,87	2,19	—
25	*18,0*	*1,96*	4,53	46,0	9,23	3,43	1,87	1,54	1,48	1,87	2,19	—
26	*16,5*	*2,07*	10,4	40,6	8,81	3,20	1,87	1,48	1,60	1,87	2,29	—
27	*14,3*	*1,98*	51,1	37,6	8,60	3,09	1,87	1,48	1,60	1,94	2,29	—
28	*12,7*	*1,98*	104)o	34,1	8,39	3,09	1,80	1,48	1,60	1,94	2,29	—
29	*10,8*	*1,98*	212)●	32,2	8,19	2,98	1,80	1,48	1,60	1,94	2,29	—
30	*9,72*		331)o	29,8	7,98	2,88	1,80	1,48	1,60	1,94	2,29)	—
31	*8,69*		441)●		7,57		1,80	1,48		2,01		—
Средн.	*14,5*	*3,28*	*39,1*	350	14,5	4,59	2,16	1,61	1,50	1,71	2,08	
Наиб.	*69,4*	*7,99*	495	975	27,6	7,17	2,78	1,80	1,60	2,01	2,29	
Наим.	*1,13*	*1,96*	*1,92*	29,2	7,37	2,88	1,80	1,48	1,48	1,54	2,01	—

Средний годовой —. Наибольший 975 11, 12/IV. Наименьший —.

122. р. ЭМБА — с. РОДНИКИ

Площадь водосбора 316 *км²*

Число	I	II	III	IV	V	VI	VII	VIII	IX	X	XI	XII
1	—	—	—	—	1,62	0,058	0,023	0,028	0,038	0,025	0,029	0,037
2	—	—	—	—	1,42	0,058	0,023	0,028	0,037	0,025	0,029	0,036
3	—	—	—	—	1,23	0,058	0,023	0,028	0,035	0,026	0,029	0,036
4	—	—	—	—	1,81	0,058	0,023	0,028	0,034	0,026	0,029	0,035
5	—	—	—	—	1,23	0,058	0,023	0,028	0,032	0,026	0,029	0,035
6	—	—	—	—	1,14	0,058	0,023	0,028	0,030	0,026	0,029	0,034
7	—	—	—	—	1,62	0,058	0,023	0,028	0,028	0,026	0,029	0,033
8	—	—	—	—	1,23	0,058	0,023	0,028	0,027	0,027	0,029	0,033
9	—	—	—	—o	1,23	0,058	0,023	0,028	0,025	0,027	0,029	0,032
10	—	—	—	—o	1,04	0,058	0,023	0,028	0,023	0,027	0,029	0,032
11	—o	—	—	*115*●	0,76	0,058	0,023	0,023	0,022	0,027	0,029	0,031
12	—●	—	—	*130*●	0,66	0,068	0,023	0,023	0,020	0,027	0,029	0,030
13	—●	—	—	*103*●	0,76	0,058	0,023	0,023	0,020	0,028	0,029	0,030
14	—o	—	—	*50,2*	0,76	0,049	0,023	0,023	0,020	0,028	0,029	0,029
15	—	—	—	*12,6*	0,66	0,049	0,040	0,023	0,021	0,028	0,029	0,029
16	—	—	—	*12,1*	0,38	0,049	0,049	0,023	0,021	0,028	0,929	0,028
17	—	—	—	*11,4*	0,38	0,049	0,040	0,023	0,021	0,028	0,030	0,028
18	—	—	—	*11,0*	0,38	0,049	0,040	0,023	0,021	0,029	0,030	0,028
19	—	—	—	*10,8*	0,38	0,049	0,040	0,023	0,022	0,029	0,031	0,028
20	—	—	—	*12,6*	0,38	0,049	0,040	0,023	0,022	0,029	0,032	0,027
21	—	—	—	*11,4*	0,38	0,049	0,034	0,023	0,022	0,029	0,032	0,027
22	—	—	—	*11.4*	0,28	0,049	0,034	0,023	0,023	0,029	0,033	0,027
23	—	—	—	*11,0*	0,096	0,049	0,028	0,023	0,023	0,029	0,034	0,027
24	—	—	—	4,10	0,079	0,049	0,028	0,023	0,023	0,029	0,034	0,027
25	—	—	—	4,10	0,079	0,040	0,028	0,023	0,024	0,029	0,035	0,027
26	—	—	—	2,66	0,079	0,034	0,023	0,023	0,024	0,029	0,036	0,027
27	—	—	—	2,33	0,068	0,028	0,023	0,023	0,024	0,029	0,037	0,027
28	—	—	—	2,88	0,068	0,023	0,023	0,023	0,024	0,029	0,037	0,026
29	—	—	—	2,22	0,068	0,023	0,023	0,023	0,025	0,029	0,038	0,026
30	—		—	1,90	0,058	0,023	0,023	0,028	0,025	0,029	0,038	0,026
31	—		—		0,058		0,023	0,040		0,029		0,026
Средн.	—	—	—	—	0,66	0,049	0,028	0,025	0,025	0,028	0,031	0,030
Наиб.	—	—	—	*1,48*	1,90	0,068	0,049	0,040	0,038	0,029	0,038	0,037
Наим.	—	—	—	—	0,058	0,023	0,023	0,023	0,020	0,025	0,029	0,026

Средний годовой —. Наибольший *148* 12/IV. Наименьший —.

126. р. ТЕМИР — клх. ЛЕНИНСКИЙ

Площадь водосбора 5290 *км²*

Число	I	II	III	IV	V	VI	VII	VIII	IX	X	XI	XII
1	0,31	0,66	0,43	34,0	12,1	1,42	0,48	0,36	0,30	0,39	0,54	0,80
2	0,32	0,63	0,46	26,8	11,5	1,33	0,44	0,32	0,30	0,39	0,54	0,77
3	0,34	0,63	0,46	21,4	11,2	1,25	0,48	0,32	0,30	0,41	0,54	0,73
4	0,34	0,60	0,46	19,6	10,1	1,25	0,44	0,32	0,30	0,41	0,54	0,70
5	0,34	0,63	0,46	19,0	9,27	1,25	0,44	0,32	0,30	0,41	0,56	0,67
6	0,32	0,63	0,46	27,1	8,15	1,25	0,40	0,32	0,30	0,42	0,57	0,63
7	0,32	0,65	0,43	106●	7,07	1,25	0,44	0,32	0,30	0,42	0,59	0,60
8	0,34	0,65	0,43	301●	6,08	1,16	0,44	0,32	0,32	0,42	0,60	0,56
9	0,34	0,65	0,40	382o	5,60	1,08	0,44	0,32	0,33	0,42	0,62	0,53
10	0,36	0,65	0,40	405o	4,72	1,08	0,44	0,28	0,32	0,42	0,64	0,50
11	0,63	0,65	0,40	490o	4,30	1,00	0,40	0,28	0,32	0,42	0,65	0,46
12	3,06	0,68	0,43	405	4,11	1,08	0,40	0,28	0,32	0,44	0,67	0,45
13	7,08	0,68	0,40	411	3,91	0,93	0,40	0,28	0,32	0,44	0,68	0,44
14	3,96	0,68	0,40	387)*	3,54	0,93	0,40	0,28	0,32	0,44	0,70	0,42
15	2,71	0,67	0,38	204)*	3,54	0,93	0,44	0,24	0,33	0,44	0,72	0,41
16	3,74	0,64	0,35	114)	3,38	0,93	0,36	0,24	0,32	0,44	0,73	0,40
17	3,30	0,64	0,35	148	3,22	0,82	0,40	0,24	0,32	0,46	0,75	0,38
18	2,55	0,64	0,35	244	3,22	0,82	0,40	0,24	0,32	0,46	0,76	0,37
19	2,20	0,63	0,38	310	3,07	0,71	0,36	0,24	0,32	0,48	0,78	0,36
20	1,90	0,59	0,40	102	2,91	0,71	0,32	0,24	0,32	0,48	0,79	0,34
21	1,67	0,59	0,40	49.1	2,62	0,66	0,28	0,24	0,33	0,48	0,80	0,33
22	1,45	0,56	0,38	57,0	2,62	0,66	0,28	0,24	0,33	0,48	0,81	0,32
23	1,33	0,56	0,36	54,7	2,62	0,62	0,28	0,24	0,35	0,48	0,82	0,31
24	1,18	0,53	0,45	34,1	2,36	0,57	0,28	0,24	0,35	0,48	0,82	0,29
25	1,03	0,53	0,45	26,8	2,23	0,52	0,28	0,24	0,35	0,48	0,83	0,28
26	0,92	0,50	0,51	20,2	2,10	0,52	0,28	0,28	0,37	0,52	0,84	0,28
27	0,82	0,46	0,78	19.6	1,97	0,52	0,28	0,24	0,37	0,52	0,85	0,28
28	0,75	0,46	1,26	15,5	1,85	0,52	0,28	0,24	0,37	0,56	0,86	0,28
29	0,72	0,43	5,88	13,3	1,62	0,48	0,28	0,24	0,37	0,52	0,87	0,28
30	0,72		14,1	13,9	1,42	0,44	0,28	0,28	0,37	0,52	0,84	0,27
31	0,66		35,6		1,42		0,36	0,30		0,52		0,27
Средн.	1,47	0,60	2,21	149	4,64	0,89	0,37	0,28	0,33	0,46	0,71	0,44
Наиб.	7,50	0,68	37,7	608	12,7	1,42	0,48	0,36	0,39	0,56	0,87	0,80
Наим.	0,31	0,43	0,35	13,3	1,33	0,44	0,28	0,24	0,30	0,39	0,54	0,27

Средний годовой 13,4. Наибольший 608 11/IV. Наименьший 0,24 14—29/VIII.

ПОЯСНЕНИЯ К ТАБЛИЦЕ 6

Пояснения содержат сведения о способе получения ежедневных расходов воды и принятых расчетных схемах, а также общие указания на степень надежности данных в тех случаях, когда они характеризуются пониженной против обычной точностью.

Характер помещаемых данных в значительной степени определяется особенностями условий стока, заключающимися в следующем:

1. Наличие водохранилищ на многих малых реках регулирует сток.

2. Разнообразие физико-географических условий создает разные типы водного режима. Реки Заволжья, а также р. Урал в среднем и нижнем течении с южными притоками носят равнинный характер и имеют средние годовые модули для данного года порядка 1,9—6,1 *л/сек*. Рассматриваемый год по водности является многоводным, модульный коэфициент для этих рек 1,8. Верховье р. Урал и его северные притоки (рр. Сакмара, Урман Зилаир, Ик) носят горный и полугорный характер и имеют более высокие модули стока, порядка 9,2—15,7 *л/сек*.

Зимний режим многих рек в данном году был нарушен мощным паводком, происшедшим в результате оттепели, наступившей в первой половине января (см. пояснение к таблице 2). В силу необычности и неожиданности явления зимнего паводка для рек рассматриваемой территории, последний нигде не был охвачен измерениями расхода воды. Это обстоятельство отразилось на точности подсчета зимнего стока.

Для суждения о правильности публикуемых величин сделано сопоставление стока по длине рек, в речных узлах и по территории, для чего были сопоставлены высшие, низшие и средние (месячные и годовые) расходы воды и их модули.

В результате анализа выявлено, что по р. Урал у с. Кушум средний месячный расход за апрель меньше суммарного расхода верхних станций (р. Урал — г. Чкалов + р. Сакмара — Сакмара + р. Илек — г. Актюбинск) и за январь, апрель, май больше средних расходов нижней станции у с. Тополи. Средний и наибольший годовые расходы у с. Кушум также больше чем у с. Тополи. Указанные расхождения наблюдаются почти ежегодно (за исключением января); вероятной причиной такого явления следует считать, повидимому, перераспределение стока на участке г. Чкалов — с. Кушум — с. Тополи, потери воды в поймах рек, испарение и использование воды на орошение на участке с. Кушум — с. Тополи. Сток в узлах и по длине других рек увязывается удовлетворительно.

Ниже приводятся пояснения к ежедневным расходам воды по отдельным станциям и постам. В них приняты следующие сокращенные обозначения методов, примененных для вычисления ежедневных расходов воды.

КР — ежедневные расходы воды вычислены по однозначной кривой расходов воды свободного русла.

КР$K_{зим}$ — ежедневные расходы воды вычислены по однозначной кривой расходов свободного русла, с применением коэфициента $K_{зим} = \frac{Q_{зим}}{Q_{св}}$.

КР$K_{зар}$ — ежедневные расходы воды вычислены по однозначной кривой расходов свободного русла, с применением $K_{зар} = \frac{Q_{зар}}{Q_{св}}$.

КР$_{Стаут}$ — ежедневные расходы воды вычислены по однозначной кривой расходов нормального русла, с введением поправок по методу Стаута.

КР$K_{подпор}$ — ежедневные расходы воды вычислены по однозначной кривой расходов нормального русла, с введением поправок на подпор.

ПК — ежедневные расходы воды вычислены по петлеобразной кривой.

КР$_{зим}$ — ежедневные расходы воды вычислены по однозначной кривой расходов при ледоставе.

4. р. Большой Черемшан — г. Мелекесс. Расходы вычислены: 1/I—11/IV — КР$K_{зим}$, 12/IV—12/V — ПК, 13/V—15/VI — КР, 16/VI — 13/XI — КР$_{Стаут}$, 14/XI—31/XII — КР$K_{зим}$.

Для построения КР использованы 24 измерения расхода воды (в том числе 3 — при ледоходе), измеренные: 22 — вертушкой и 2 — поплавками, освещающие 99% амплитуды колебаний уровня воды.

Точки (Q, H) для $Q \leq 176$ *м³/сек* (при уровне ≤ 490 *см*) образуют однозначную КР; для $Q > 176$ *м³/сек* располагаются по ветвям подъема (8) и спада (14). Ветви построены по суммарным расходам: расходы основного русла плюс расходы протоки. Последние сняты с КР притоки, построенной по измерениям расхода воды: 4 — 1942 г. (вертушкой) и 7 — 1948 г. (из них 6 — поплавками). Ветвь подъема экстраполирована вверх на 4 *см* (1%), ветвь спада на 20 *см* (3%); обе сопряжены в виде петли при наивысшем уровне 840 *см* ($Q = 977$ *м³/сек*). Наибольшее расхождение ветвей составляет 118 *м³/сек* (14% при уровне 800 *см*). Наличие паводочной петли отмечено измерениями прошлых лет (1940, 1942, 1947 гг.).

Экстраполяция КР вниз произведена незначительно — на 1 *см* до $Q = 6{,}20$ *м³/сек*. Точки (Q, H) для $Q < 20{,}0$ *м³/сек* (при уровне < 300 *см*) располагаются беспорядочно, отклоняясь от КР от —13% до 45%; разброс точек в нижней части КР отмечен также измерениями прошлых лет (1946, 1947 гг.) и обусловлен деформацией русла.

Хронологический график поправок Стаута построен по 5 измерениям расхода воды вертушкой (они же вошли в построение КР). График построен в виде плавной, сглаженной линии, перегибы которой согласованы с пиками дождевых паводков. Поправки имеют амплитуду 10 *см*; наибольшее значение поправки (7 *см*) отмечено после спада дождевого паводка 6/IX.

Для построения хронологического графика $K_{зим}$ за период 1/I—11/IV использованы измерения расхода воды: 1—1947 г. и 4—1948 г.; за период 14/XI—31/XII использованы измерения расхода воды: 1—1948 г. и 2—1949 г. При устойчивом ледоставе для первого периода $K_{зим}$ колеблется в пределах 0,33—0,53; для второго периода — в пределах 0,43—0,46.

9. р. Сок — ст. Сургут. Расходы вычислены: 1/I—17/IV — КР$K_{зим}$, 18/IV—19/V — КР, 20/V—19/IX — КР$K_{зар}$, 20/IX—13/XI — КР, 14/XI—31/XII — КР$K_{зим}$.

Для построения КР использованы 18 измерений расхода воды вертушкой (из них 1 при ледоходе), освещающих 96% амплитуды колебаний уровня воды. Причем неодновременно измеренные расходы воды в главном русле и в старице взаимно дополнены расходами, снятыми с соответствующих кривых, построенных: для главного русла по 9 измерениям расхода воды, для старицы — по 11. Расходы отнесены к уровню основного водпоста через график связи уровней водпоста и гидроствора. Точки (Q, H) для $Q \geq 22.0$ *м³/сек* лежат согласно, отклоняясь от КР до ±6%; для $Q < 22{,}0$ *м³/сек* располагаются разбросанно, отклоняясь влево до 47%; разброс точек в нижней части кривой отмечен измерениями прошлых лет и обусловлен зарастанием русла. Расход № 22, как сомнительный, при построении КР не принят. Экстраполяция КР произведена вниз на 13 *см* (4%) до $Q = 7{,}80$ *м³/сек*. КР$_{1948}$ отклонилась от КР$_{1947}$ вправо на 2—122% (в интервале уровня 220—360 *см*).

Хронологический график $K_{зар}$ построен по 4 измерениям расхода воды (из них 1 вошел в построение КР). Наименьшее значение $K_{зар} = 0{,}53$ (20—23/VII).

Для построения хронологического графика $K_{зим}$ за период 1/I—17/IV использованы 6 измерений расхода воды вертушкой 1948 г.; за период 14/XI—31/XII—2 измерения расхода воды 1948 г. и 1—1949 г. Значения $K_{зим}$ для периода устойчивого ледостава колеблются в пределах 0,60—0,77 (1/I—12/IV) и 0,55—0,69 (30/XI—31/XII).

10. р. Сок — пос. Гундоровка. Расходы вычислены: 1/I—10/IV — КР$K_{зим}$, 25—31/V — КР, 1/VI—20/X — КР$K_{зар}$, 21/X—25/XI — КР, 26/XI—31/XII — КР$K_{зим}$.

Для построения КР использованы 4 измерения расхода воды вертушкой, освещающие 34% амплитуды колебаний уровня воды. Точки (Q, H) лежат согласно. Расходы № 5—7 отклонились от КР влево до 48%; отклонение расходов в нижней части КР отмечено также измерениями прошлых лет и обусловлено зарастанием русла. КР экстраполирована вверх только на 12 *см* (3%) до $Q = 27{,}9$ *м³/сек* и вниз на 12 *см* (3%) до $Q = 9{,}74$ *м³/сек*.

Для построения хронологического графика $K_{зим}$ по периодам использованы: 1/I—10/IV—1 измерение расхода воды 1947 г. и 3—1948 г.; 26/XI—31/XII—1 измерение расхода воды 1948 г. и 2—1949 г. При устойчивом ледоставе $K_{зим}$ для первого периода колеблется в пределах 0,67—0,79; для второго периода — в пределах 0,72—0,92.

Хронологический график $K_{зар}$ построен по измерениям расхода воды: 1 — 1947 г. и 3 — 1948 г. Начало зарастаемости 1/VI принято по записям наблюдателя. $K_{зар}$ плавно изменяется от 1,0 до 0,52 (22/VIII—2/IX).

За период 11/IV—24/V ежедневные расходы воды не приве-

дены из-за отсутствия измерений расходов воды в половодье 1948 г. и за прошлые годы.

13. р. Самара — с. Ново-Сергиевка. Расходы вычислены: 1/I—13/IV — КР$К_{зим}$, 14—16, 23/IV—14, 26—29/XI — КР, 17—22/IV приняты измеренные расходы воды, 15—25, 30/XI—31/XII — КР$К_{зим}$.

За период 1/I—13/IV использована $КР_{1947}$, принятая для подсчета стока в 1947 г.

$КР_{1948}$ построена по 17 измерениям расхода воды вертушкой (из них 3 при ледоходе), освещающим 94% амплитуды колебаний уровня воды за период. Точки (Q, H) в верхней части лежат согласно; для $Q < 2{,}5$ *м³/сек* располагаются разбросанно, отклоняясь от КР до ±10%. Разброс точек отмечен также измерениями прошлых лет и обусловлен деформацией русла. КР экстраполирована вверх на 14 *см* (4%) до $Q = 217$ *м³/сек* и вниз на 6 *см* (2%) до $Q = 0{,}12$ *м³/сек*.

Расходы №№ 12, 13, 16, 17, измеренные на подъемах паводочных волн, отклонились от КР влево до 11—24%, при построении КР не приняты, но при подсчете стока учтены. Отклонение обусловлено деформацией русла и предполагаемым подпором от р. Кувай, впадающей в 0,7 *км* ниже водпоста.

$КР_{1948}$ выше уровня 270 *см* отклонилась вправо от $КР_{1947}$ до 28% (при уровне 350 *см*) и ниже уровня 270 *см* — влево до 30% (при уровне 252 *см*).

Для построения хронологического графика $К_{зим}$ по периодам использованы: 1/I—13/IV—1 измерение расхода воды 1947 г. и 8—1948 г.; 15—25/XI—3 измерения расхода воды 1948 г.; 30/XI—31/XII—3 измерения расхода воды 1948 г. и 1—1949 г. Значения $К_{зим}$ при устойчивом ледоставе колеблются для первого периода в пределах 0,07—0,17, для второго периода в пределах 0,13—0,33. Для периода временного ледостава и заберегов $К_{зим}$ изменяется в пределах 0,54—0,86 (12—14/I). При зимнем вскрытии реки $К_{зим} = 1{,}0$ (12—14/I).

Расходы воды за период 11—16/I мало надежные из-за отсутствия измерений расхода воды. По этой же причине средний расход за год дан приближенным.

За наибольший расход принят не совсем полноценный измеренный расход воды за 12/IV.

16. р. Самара — с. Елшанка. Расходы вычислены: 1/I—13/IV — КР$К_{зим}$, 14/IV—14, 20—27/XI — КР, 15—19, 28/XI—31/XII — КР$К_{зим}$.

Для построения КР использованы 25 измерений расхода воды вертушкой, освещающих 100% амплитуды колебаний уровня воды. Точки (Q, H) для $Q < 95{,}0$ *м³/сек* располагаются разбросанно, отклоняясь от КР до ±7%; разброс точек в нижней части КР отмечен также измерениями прошлых лет и обусловлен деформацией русла.

Расходы № 10—17 измерены в гидростворе № 4, отнесены к уровню основного водпоста через график связи уровня гидростворa и водпоста.

$КР_{1948}$ выше уровня 108 *см* отклонилась от $КР_{1947}$ вправо до 27% (при уровне 852 *см*) и ниже уровня 108 *см* — влево до 14% (при уровне 70 *см*); отклонение КР обусловлено деформацией русла.

Для построения хронологического графика $К_{зим}$ по периодам использованы: 1/I—13/IV—1 измерение расхода воды 1947 г. и 9—1948 г.; 15—19/XI—1 измерение расхода воды 1948 г. (при заберегах); 28/XI—31/XII—1 измерение расхода воды 1948 г. и 2—1949 г. Значения $К_{зим}$ для периода устойчивого ледостава колеблются в пределах 0,37—0,73 (1/I—7/IV) и 0,43—0,64 (4—31/XII). Высокий коэфициент в январе (0,73) вследствие оттепели. В период заберегов (15—19/XI) наименьшее значение $К_{зим} = 0{,}61$ 17/XI.

22. р. Сорока — с. Марковка. Расходы вычислены: 1/I—7/IV — КР$К_{зим}$, 8—28/IV — КР, 29/IV—2/XII — $КР_{Стаут}$, 3—31/XII — КР$К_{зим}$.

Для построения КР использованы 20 измерений расхода воды вертушкой (из них 2 при ледоходе и 2 — при наличии воды поверх льда), освещающих 97% амплитуды колебаний уровня воды. Точки (Q, H) в верхней части лежат согласно; для $Q \leqslant 0{,}25$ *м³/сек* — беспорядочно разбросаны, отклоняясь от КР до ±36%; разброс точек в нижней части КР отмечен измерениями прошлых лет и обусловлен деформацией русла. КР экстраполирована вверх на 9 *см* (3%) до $Q = 128$ *м³/сек*.

$КР_{1948}$ отклоняется вправо от $КР_{1947}$: в верхней части до 54% (при $H = 280$ *см*), в нижней части > 100%; отклонение КР обусловлено деформацией русла.

Для построения хронологического графика $К_{зим}$ за период 1/I—7/IV использованы измерения расхода воды: 1—1947 г. и 9—1948 г. Принятые значения $К_{зим}$ резко колеблются в пределах 0,26 (29/III) — 1,0 (2—4/I, 16/II—7/III), вследствие вскрытия реки в первой половине января и наличия нависшего льда в феврале — марте.

Хронологический график поправок Стаута построен по 10 измерениям расхода воды в виде плавной, сглаженной линии. Поправки имеют амплитуду 8 *см*; наибольшее значение поправки 5 *см* отмечено 23—27/XI.

Для построения хронологического графика $К_{зим}$ за период 3—31/XII использованы измерения расхода воды: 1—1948 г. и 2—1947 г. Значения $К_{зим}$ колеблются в пределах 0,24—0,86. За 3—9/XII ежедневные расходы воды вычислены по уровню, срезанному на зажор, срезка произведена по прямой.

Сток за 2, 3, 11, 12/I приближенный из-за отсутствия измерений расхода воды.

23. р. Ток — с. Красноярка. Расходы вычислены: 1/I—17/IV — КР$К_{зим}$, 18/IV—31/V — КР, 1/VI—13/XI — КР$К_{зар}$, 14/XI—31/XII — КР$К_{зим}$.

Использована $КР_{1946}$, обоснованная 22 измерениями расхода воды вертушкой, принятая для подсчета стока в 1946, 1947 гг. и уточненная ниже уровня 160 *см* 3 расходами 1947—1949 гг. (Устойчивость КР в интервале уровня 80—420 *см* подтверждают 16 измерений расхода воды 1945 г.). Расходами 1946—1949 гг. освещено 96% амплитуды колебаний уровня воды 1948 г. Измерения расхода воды 1948 г. (3) освещают амплитуду колебаний уровня в интервале 60—78 *см* и для $Q < 5{,}20$ *м³/сек* отклоняются от КР влево до 28%. Отклонение расходов от КР отмечено измерениями прошлых лет и обусловлено зарастанием русла. КР экстраполирована вниз на 21 *см* (4%) до $Q = 2{,}92$ *м³/сек*. Уточненная часть $КР_{1948}$ отклонилась от $КР_{1946}$ вправо до 20% (при уровне 62 *см*).

Для построения хронологического графика $К_{зим}$ за период 1/I—17/IV использованы измерения расхода воды: 1—1947 г. и 2—1948 г. Значения $К_{зим}$ для периода устойчивого ледостава колеблются в пределах 0,34—0,44 (1/I—10/IV).

Хронологический график $К_{зар}$ построен по 3 измерениям расхода воды 1948 г. (из них 1 при заберегах), с учетом 5 измерений расхода воды 1947 г. Начало зарастаемости принято приближенно.

График $К_{зар}$ плавно переходит в график $К_{зим}$, построенный по расходам: 1—1948 г. и 2—1949 г. Наименьшее значение $К_{зим} = 0{,}30$ (30, 31/XII). Вследствие прохождения высшего уровня при ледовых явлениях за наибольший расход принят вычисленный расход при свободном русле за 22/IV.

Сток за периоды зимнего паводка (1—20/I) приведен приближенно из-за отсутствия измерений расхода воды в 1948 г.

24. р. Бузулук — с. Байгоровка. Расходы вычислены: 1—7, 13/I—11/IV — КР$К_{зим}$, 8—12/I, 12—15, 20/IV—10/V и 16/IX—13, 21—24, 29/XI — КР, 16—19/IV по интерполяции между среднесуточными расходами за 15, 20/IV и измеренными 17—19, 11/V—15/IX — КР$К_{зар}$, 14—20, 25—28, 30/XI—31/XII — КР$К_{зим}$.

Для построения КР использованы 11 измерений расхода воды вертушкой (из них 1 — при редком ледоходе), освещающих 97% амплитуды колебаний уровня воды. Точки (Q, H) лежат согласно, отклоняясь до ±4%. Расходы № 17—19, измеренные на втором подъеме паводочной волны, отклонившиеся от КР вправо до 22%, учтены интерполяцией; расходы № 25, 26, отклонившиеся от КР влево до 40%, вследствие зарастаемости русла при построении КР не приняты. КР экстраполирована вверх выше уровня 527 *см* на 17 *см* (3%) до $Q = 389$ *м³/сек*.

$КР_{1948}$ в интервале уровня 350—450 *см* совпадает с $КР_{1947}$, выше и ниже отклоняется влево до 37 и 7%.

Для построения хронологического графика $К_{зар}$ использовано 3 измерения расхода воды: 2—1948 г. и 1—1947 г. Начало зарастаемости принято 11/V по записи наблюдателя.

Для построения хронологического графика $К_{зим}$ за период 1—7, 13/I—11/IV использованы измерения расхода воды: 1—1947 г. и 1—1948 г. и за период 30/XI—31/XII: 1—1948 г. и 1—1949 г. Значения $К_{зим}$ для периода устойчивого ледостава колеблются в пределах 0,06—0,34 (20/I—23/III) и 0,31—0,44 (10—31/XII). Для периода заберегов (14, 18—20, 25—28/XI) $К_{зим} = 0{,}88$ по измеренному расходу за 25/XI; для периода временного ледостава (15—17/XI) принято условно $К_{зим} = 0{,}60$.

Сток за 1—26/I и средний расход за год определены приближенно без измерения расходов воды в период зимнего паводка.

27. р. Колтубанка — рзд. Лес. Расходы вычислены: 1/I—4, 14—16/IV — КР$К_{зим}$, 5—13, 17—22/IV — КР (причем 5—12/IV —

по ветви подъема), 23/IV—12/XII — КР$_{Стаут}$, 13—31/XII — КР$K_{зим}$.

Для построения КР использованы 32 измерения расхода воды вертушкой, освещающие 85% амплитуды колебаний уровня воды за период. Точки (Q, H) для $Q \geqslant 1{,}77$ *м³/сек* (при уровне воды $\geqslant 160$ *см*) лежат согласно, за исключением расхода № 27, отклонившегося на 14%, образуя однозначную КР; для $Q < 1{,}77$ *м³/сек* располагаются по ветвям подъема (7) и спада (10). Точки (Q, H) ветви подъема лежат согласно, за исключением расходов № 6, 8, отклонившихся на ±17%. Точки (Q, H) ветви спада беспорядочно разбросаны, отклоняясь от КР до — 31 и 45%; разброс точек отмечен также измерениями прошлых лет и обусловлен деформацией русла. КР экстраполирована вверх на 22 *см* (14%) до $Q = 16{,}6$ *м³/сек* и вниз на 2 *см* (1%) до 98 *см* ($Q = 0{,}003$ *м³/сек*). Экстраполяция КР ниже уровня 98 *см* не производилась.

КР$_{1948}$ отклонилась от КР$_{1947}$ в верхней части вправо до 22% (при уровне 210 *см*), в нижней части — влево до 98% (при уровне 100 *см*).

Для построения хронологического графика $K_{зим}$ по периодам использованы: 1/I—4/IV—1 измерение расхода воды 1947 г. и 4 — 1948 г.; 14—16/IV — 2 измерения расхода воды 1948 г. Наименьшее значение $K_{зим} = 0{,}22$ (1/I). В феврале — марте значения $K_{зим}$ резко увеличиваются до 0,80 (30/III) вследствие оттепелей. В период заберегов (14—16/IV) значения $K_{зим}$ приняты условно равными 0,77 и 0,87.

Хронологический график поправок Стаута построен по 9 расходам (они же вошли в построение КР). Поправки имеют амплитуду 6 *см*; наибольшее значение поправки (4 *см*) отмечено после спада паводка (19/V—3/VI).

Хронологический график $K_{зим}$ за период 13—31/XII построен по измерениям расхода воды: 1—1948 г. и 2—1949 г. Значения $K_{зим}$ колеблются в пределах 0,05—0,17.

За период 12—22/IV ежедневные расходы вычислены, как средние арифметические из расходов, соответствующих срочным значениям уровня воды.

31. р. Большой Кинель — г. Бугуруслан. Расходы вычислены: 1/I—17/IV — КР$K_{зим}$, 18/IV—31/V — КР, 1/VI—14/XI — КР$K_{подпор}$, 15/XI—31/XII — КР$K_{зим}$.

Для построения КР использованы 16 измерений расхода воды вертушкой, освещающих 93% амплитуды колебаний уровня воды. Для $Q > 130$ *м³/сек* КР построена по суммарным расходам: расходы главного русла ± расходы протоки «Прорва», причем расходы протоки снимались с КР, построенной по 6 измерениям расхода воды вертушкой для $Q > 20{,}0$ *м³/сек*.

Выше уровня 480 *см* принята КР$_{1947}$, достаточно освещенная измерениями расхода воды 1947 г.

Точки (Q, H) для $Q > 16{,}9$ *м³/сек* лежат согласно, отклоняясь от КР до ±9%; для $Q < 16{,}9$ *м³/сек* расположились левее КР на 87%, вследствие подпора от нижерасположенной плотины. КР экстраполирована вниз на 21 *см* (6%) до $Q = 16{,}9$ *м³/сек*.

КР$_{1948}$ отклонилась от КР$_{1947}$ в верхней части (выше уровня 360 *см*) влево до 9%; в нижней части — вправо до 16% (при уровне 260 *см*).

Для построения хронологического графика $K_{зим}$ за период 1/I—17/IV использованы измерения расхода воды: 1 — 1947 г. и 3 — 1948 г. Значения $K_{зим}$ для периода устойчивого ледостава колеблются в пределах 0,11—0,51 (1/I—10/IV). Высокий коэфициент $K_{зим}$ в январе (0,51) вследствие оттепели и размыва плотины.

Хронологический график $K_{подпора}$ за период 1/VI—14/XI построен по 4 измерениям расхода воды, которые дали постоянный $K_{подпора} = 0{,}13$ (28/VII—25/XI). Расходы № 28, 30, измеренные при открытых запасных щитах плотины, при построении $K_{подпора}$ не приняты вследствие кратковременности такого сброса воды. График $K_{подпора}$ плавно переходит в график $K_{зим}$, построенный по 3 измерениям расхода воды: 1 — 1948 г. и 2 — 1949 г. Значения $K_{зим}$ для периода устойчивого ледостава колеблются в пределах 0,07—0,13 (15/XI—31/XII).

Ввиду прохождения высшего уровня при ледовых явлениях за наибольший расход принят вычисленный расход при свободном русле за 18/IV.

32. р. Большой Кинель — р. п. Тимашево. Расходы вычислены: 1/I—16/IV — КР$K_{зим}$, 17/IV—26/XI — КР, 27/XI—31/XII — КР$K_{зим}$.

Использована КР$_{1947}$, обоснованная 21 измерением расхода воды вертушкой (из них 3 при ледоходе) и уточненная ниже уровня 400 *см* измерениями расхода воды: 7 — 1948 г. и 2 — 1949 г.

Расходами 1947—1949 гг. освещено 99% амплитуды колебаний уровня воды 1948 г. Точки (Q, H) лежат согласно, отклоняясь от КР в допустимых пределах, за исключением расхода № 8, отклонившегося влево на 8%. КР экстраполирована вниз на 9 *см* (1%) до $Q = 13{,}5$ *м³/сек*.

Уточненная часть КР$_{1948}$ отклонилась от КР$_{1947}$ до 39% (при уровне 140 *см*) вследствие размыва русла в половодье.

Для построения хронологического графика $K_{зим}$ по периодам использованы: 1/I—16/IV — 1 измерение расхода воды 1947 г. и 3 — 1948 г.; 27/XI—31/XII — 1 измерение расхода воды 1948 г. и 2 — 1949 г. Значения $K_{зим}$ для периода устойчивого ледостава колеблются в пределах 0,60—0,86 (1/I—6/IV) и 0,39—0,49 (7—31/XII). Высокий коэфициент $K_{зим}$ в январе (0,86) вследствие оттепели.

34. р. Сарбай — с. Сарбай. Расходы вычислены: 1/I—16/IV — КР$K_{зим}$, 17/IV—20/V — КР, 21/V—16/IX — КР$K_{зар}$, 17/IX—13/XI — КР, 14/XI—31/XII — КР$K_{зим}$.

Для построения КР использованы измерения расхода воды вертушкой: 10 — 1948 г., 1 — 1949 г., освещающие 91% амплитуды колебаний уровня воды 1948 г. Точки (Q, H) лежат согласно, за исключением расхода № 28, отклонившегося от КР влево на 24% и при построении КР не принятого. Расходы воды № 29—32 отклонились от КР влево до 50%, что обусловлено зарастанием русла. КР экстраполирована вниз на 6 *см* (1%) до $Q = 0{,}11$ *м³/сек*. Экстраполяция КР вверх не производилась из-за наличия поймы, не освещенной измерениями расхода воды.

КР$_{1948}$ выше уровня —43 *см* отклоняется вправо от КР$_{1947}$ до 23% (при уровне 200 *см*), ниже уровня —43 *см* отклоняется влево до 50% (при уровне —59 *см*).

Для построения хронологического графика $K_{зим}$ за период 1/I—16/IV использованы 18 измерений расхода воды вертушкой, причем за период зимнего паводка (1 — 19/I), из-за отсутствия измерений расхода воды, график $K_{зим}$ построен приближенно. $K_{зим}$ при устойчивом ледоставе колеблется в пределах 0,19—0,94 (1/I—8/IV).

Хронологический график $K_{зар}$ построен по 4 измерениям расхода воды. Даты начала и конца зарастания определены по записи наблюдателя.

Для построения хронологического графика $K_{зим}$ за период 14/XI—31/XII использованы измерения расхода воды: 1 — 1948 г. и 2 — 1949 г. При устойчивом ледоставе $K_{зим}$ колеблется в пределах 0,58—0,64 (4—31/XII).

Сток за период 1—18/I дан приближенно ввиду приближенности графика $K_{зим}$. Наибольший годовой расход воды не приводится. Резкие колебания расхода воды обусловлены влиянием водозабора вышерасположенной водокачки.

35. р. Чапаевка — с. Подъем-Михайловка. Расходы вычислены: 1/I—14/IV — КР$K_{зим}$, 15/IV—4/V — КР, 5/V—31/X — КР$K_{зар}$, 1/XI—31/XII — КР$K_{зим}$.

Использована КР$_{1947}$, обоснованная измерениями расхода воды: 3 — 1946 г. (из них 2 — при ледоходе), 5 — 1947 г. (из них 1 — поплавочный) и уточненная выше уровня 812 *см* 1 измерением расхода воды 1950 г. (при редком ледоходе и уровне 904 *см*). Расходами 1946, 1947, 1950 гг. освещено 100% амплитуды колебаний уровня воды 1948 г.

Измерения расхода воды 1948 г. (5) освещают 1% амплитуды колебаний уровня воды и отклоняются от КР влево на 60—85%; отклонение точек (Q, H) в нижней части КР отмечено также измерениями прошлых лет и обусловлено зарастанием русла.

Значения $K_{зим}$ для периода 1/I—14/IV, из-за отсутствия измерений расхода воды в 1948 г., приняты по осредненному графику $K_{зим}$, построенному по расходам прошлых лет. Причем в период зимнего паводка при вскрытии реки (13, 14/I) $K_{зим} = 1{,}0$; для периода устойчивого ледостава $K_{зим} = 0{,}06$ (23/I—2/IV). Наибольший расход вычислен с $K_{зим} = 0{,}97$.

Хронологический график $K_{зар}$ построен по 5 измерениям расхода воды 1948 г. Начало зарастания принято по записям наблюдателя. Значения $K_{зар}$ в летне-осенний период колеблются в пределах 0,18—0,34 (1/VI—31/X). График $K_{зар}$ плавно переходит в график $K_{зим}$, построенный по 2 измерениям расхода воды 1948—1949 гг. Для периода устойчивого ледостава $K_{зим}$ колеблется в пределах 0,35—0,05 (18/XI—31/XII). За 1/X—28/XI график построен приближенно из-за отсутствия измерений расхода воды.

Расходы воды за январь и средний расход за год приближенные; за 20—23/III — сомнительные, вследствие сомнительности уровня воды.

37. р. Сызрань — с. Репьевка. Расходы вычислены: 1/I—9/IV — КР$K_{зим}$ (1/I—3/IV — КР$_{1947}$, 4—9/IV — КР$_{I}$), 11, 12/IV— приняты измеренные расходы при заторе льда ниже водпоста, 10, 13—15/IV — КР$_{I}$, 16, 17/IV — КР$_{II}$, 18/IV—2/V — КР$_{III}$, 3/V—10/XI — по интерполяции между измеренными и среднесуточными расходами за 2/V и 11/XI, 11/XI—31/XII — КР$_{III}$ $K_{зим}$.

Для построения КР$_{I}$ использованы 4 измерения расхода воды вертушкой и 1 — по льдинам, освещающие 87% амплитуды колебаний уровня воды за период. Точки (Q, H) лежат согласно. КР$_{I}$ вверх не экстраполировалась. Высший уровень наблюдался при заторе льда (11/IV), за наибольший расход принят измеренный расход 10/IV.

Для построения КР$_{II}$ использованы 3 измерения расхода воды вертушкой, освещающие 80% амплитуды колебаний уровня воды за период. Точки (Q, H) лежат согласно.

Для построения КР$_{III}$ использованы 5 измерений расхода воды вертушкой, освещающих 76% амплитуды колебаний уровня воды за период. Точки (Q, H) лежат согласно. КР$_{III}$ экстраполирована вниз на 5 *см* (5%) до $Q = 25{,}8$ *м³/сек*. Экстраполяция КР$_{II}$ и КР$_{III}$ вверх не производилась.

Наличие КР$_{I}$, КР$_{II}$ и КР$_{III}$ обусловлено деформацией русла.

Для построения хронологического графика $K_{зим}$ по периодам использованы: 1/I—9/IV — 1 измерение расхода воды 1947 г. и 4 — 1948 г.; 11/XI—31/XII — 2 измерения расхода воды 1948 г. и 2 — 1949 г. Для периода устойчивого ледостава значения $K_{зим}$ колеблются в пределах 0,06—0,09 (1/I—7/IV) и 0,13—0,21 (24/XI—31/XII).

38. р. Крымза — г. Сызрань. Расходы вычислены: 1/I—9/IV — КР$K_{зим}$, 10/IV—26/XI — КР, 27/XI—31/XII — КР$K_{зим}$.

Для построения КР использованы 23 измерения расхода воды (из них 9 при ледоходе); 20 — вертушкой, 3 — по льдинам, освещающие 99% амплитуды колебаний уровня воды. Точки (Q, H) лежат согласно, за исключением расходов №№ 17, 20, 24, 26, 27, отклонившихся от КР на 6—12%, вследствие неточности измерения. Расходы № 17, 20, как сомнительные, при построении КР не приняты. КР экстраполирована вниз ниже уровня 61 *см* на 2 *см* (1%).

КР$_{1948}$ дважды пересекла КР$_{1947}$ (при уровне 83 и 105 *см*) и отклонилась вправо в верхней части до 47% (при уровне 270 *см*), в нижней части до 220% (при уровне 66 *см*).

Для построения хронологического графика $K_{зим}$ по периодам использованы: 1/I—9/IV — 1 измерение расхода воды 1947 г. и 4 — 1948 г.; 27/XI—31/XII — 1 измерение расхода воды 1948 г. и 1 — 1949 г. Для периода устойчивого ледостава значения $K_{зим}$ колеблются в пределах 0,02—0,07 (1/I—2/IV) и 0,02—0,09 (11—31/XII).

40. р. Малый Иргиз — с. Селезниха. Расходы вычислены: 1/II—10/IV — КР$K_{зим}$, 11/IV—12/VI — КР.

Для построения КР использованы 13 измерений расхода воды вертушкой (из них 1 при ледоходе), освещающих 87% амплитуды колебаний уровня воды за период. Точки (Q, H) лежат согласно, за исключением неполноценного расхода № 10, отклонившегося влево на 10% (неполностью измерен из-за ледохода). Расходы № 2—8, измеренные при ледоходе, легли влево и при построении КР не приняты. КР экстраполирована вверх на 74 *см* (12%) до $Q = 317$ *м³/сек* и вниз на 1 *см*.

КР$_{1948}$ отклоняется вправо от КР$_{1942}$ в верхней части до 20% (при горизонте воды 550 *см*), в нижней части до 24% (при уровне 160 *см*) и при низших уровнях до 90%.

Для построения хронологического графика $K_{зим}$ за период 1/II—10/IV использованы 8 измерений расхода воды за 1948 г.; за период 1/II—31/III принят $K_{зим} = 0{,}08$ по измеренному расходу за 2/II.

За периоды 1/I—31/I и 13/VI—31/XII ежедневные расходы не вычислены из-за отсутствия измеренных расходов воды.

В летний период река на перекатах пересыхает, сток прекращается. Вследствие того что даты начала и конца прекращения стока не установлены, не представилось возможным вычислить ежедневные расходы за действительный период наличия стока и указать период его отсутствия.

48. р. Чалыкла — р. п. Озинки. Расходы вычислены: 24/III—6/IV — КР$_{I}$, 7—22/IV — КР$_{II}$, 23/IV—9/VI — по интерполяции между вычисленным расходом за 22/IV и нулевым значением расхода за 10/VI, с учетом исчезающе малых значений расходов за 20, 25, 31/V.

Для построения КР$_{I}$ использованы 11 измерений расхода воды вертушкой (из них 9 при ледоходе), освещающих 88% амплитуды колебаний уровня воды за период. Точки (Q, H) лежат согласно, отклоняясь от кривой не более чем на ±4—5%, исключение составляет расход № 3, отклонившийся на 9% по неизвестной причине. КР$_{I}$ экстраполирована вверх выше уровня 419 *см* на 10 *см* (5%), и вниз на 14 *см* (7%).

Для построения КР$_{II}$ использованы 6 измерений расхода воды вертушкой (из них 3 при ледоходе), освещающих 94% амплитуды колебаний уровня воды за период. Точки (Q, H) лежат согласно, отклоняясь от кривой на ±3—4%, исключение составляет расход № 16, отклонившийся на 9%. КР$_{II}$ экстраполирована вверх на 5 *см* (2%) и вниз на 11 *см* (4%).

Наличие КР$_{I}$ и КР$_{II}$ обусловлено ледовыми явлениями (до 7/IV русло реки было загромождено льдом). Ежедневные расходы воды за 4, 5, 8, 9, 11, 14, 17, 18 и 22/IV вычислены как средние арифметические из расходов, соответствующих срочным значениям уровня воды.

За 1—3, 8—12/I и 30/VIII—31/XII сток не подсчитан из-за отсутствия измеренных расходов воды; в периоды 4—7, 13/I—23/III и 10/VI—29/VIII стока не было вследствие перемерзания реки и ее зарегулированности (10/VI—29/VIII — в русле стоячая вода). Средний расход за год дан приближенно, как вычисленный без учета стока зимнего паводка (1—3, 8—12/I).

51. р. Терешка — с. Куриловка. Расходы воды вычислены: 1/I—11/IV — КР$K_{зим}$, 12/IV—25/XI—КР, 26/XI—31/XII—КР$K_{зим}$.

Для построения КР использованы 16 измерений расхода воды вертушкой (из них 1 при редком ледоходе), освещающих 96% амплитуды колебаний уровня воды.

Точки (Q, H) лежат согласно, отклоняясь в допустимых пределах, за исключением расходов № 17, 18, отклонившихся на —20 и +10%, вследствие засоренности вертушки. КР расхода воды экстраполирована вверх на 4 *см* (1%) до $Q = 536$ *м³/сек* и вниз на 13 *см* (3%) до $Q = 6{,}0$ *м³/сек*.

КР$_{1948}$ отклонилась от КР$_{1946}$ вправо до 30% (при уровне 20 *см*), выше уровня 420 *см* — влево до 7% (при уровне 484 *см*); от ветви спада кривой 1947 г. отклонилась вправо до 35% (при уровне 19 *см*) и выше уровня 48 *см* — влево до 28% (при уровне 484 *см*).

Для построения хронологического графика $K_{зим}$ по периодам использованы: 1/I—11/IV —8 измерений расхода воды 1948 г.; 26/XI—31/XII —2 измерения расхода воды 1948 г. и 1 — 1949 г. Для периода устойчивого ледостава значения $K_{зим}$ колеблются в пределах 0,25—0,41 (январь—апрель) и $K_{зим} = 0{,}40$ (декабрь).

52. р. Казанла — с. Куриловка. Расходы вычислены: 1—3/I — по КР$_{II\ 1947}$, 4/I—11/IV — по интерполяции, 12/IV—12/XII — КР, 13—31/XII — по интерполяции.

Для построения КР использовано 21 измерение расхода воды вертушкой (в том числе 2 при редком ледоходе), освещающее 95% амплитуды колебаний уровня воды. Точки (Q, H) лежат согласно, отклоняясь от КР на ±6%. Расходы № 17 и 24, отклонившиеся от КР до 10%, взаимно уравновешены. Расход № 27, отклонившийся от КР на —15%, при построении КР не принят. Расход № 5 лег на КР, вследствие того что река была свободной от льда на значительном расстоянии. КР экстраполирована вверх на 11 *см* (3%) до $Q = 59{,}3$ *м³/сек* и вниз на 5 *см* (2%) до $Q = 0{,}062$ *м³/сек*.

КР$_{1948}$ отклонилась от КР$_{II\ 1497}$ на 3—8% в интервале уровня 110—115 *см*, и до 34% — при уровне 100 *см*.

Сток за период 8—12/IV отнесен к водосборной площади 453 *км²*, вследствие того что расходы № 7—21 измерялись в гидростворе, расположенном в 3,5 *км* ниже водпоста; замыкаемая им площадь водосбора значительно увеличена по сравнению с площадью водосбора водпоста, за счет приточности. Гидроствор находится в сфере переменного подпора от нижележащей мельничной плотины, вследствие этого связь уровней между основным водпостом и гидростворе нарушена. По этой же причине точки $V_{ср}$ и F не дали зависимости с уровнем водпоста.

При интерполяции за периоды 4/I—11/IV и 13—31/XII использованы среднесуточные расходы воды за 3/I, 12/XII и измеренные расходы воды: 8 — 1948 г., 1 — 1949 г.; интерполяция применена вследствие неустойчивого ледостава.

56. р. Еруслан — с. Песчанка. Расходы вычислены: 1—16/I—КР, 17/I—23/III — КР$K_{зим}$, 24—26/III — по интерполяции, 5—7/IV — приняты измеренные расходы воды, 27/III—4/IV, 8/IV—13/XII — КР, 14—31/XII — КР$K_{зим}$.

Для построения КР использованы 20 измерений расходов

воды, освещающих 89% амплитуды колебаний уровня. Расходы главного русла измерены вертушкой, расходы протоки — поплавками. Точки (Q, H) лежат согласно, отклоняясь от КР$_{1948}$ до ±10%. Расход № 26, как преувеличенный, при построении КР не принят. КР экстраполирована вверх на 5 *см* (1%) до $Q = 290$ *м³/сек* и вниз — на 76 *см* (10%) до $Q = 0{,}55$ *м³/сек*; экстраполированная нижняя часть КР ориентирована на 18 измерений расхода воды 1939, 1943 и 1944 гг., из которых 9 согласуются хорошо, остальные отклоняются от ±20 до 50%.

КР$_{1948}$ выше уровня 55 *см* отклонилась от КР $_{1942}$ влево до 40% (при уровне 140—150 см), ниже уровня 55 *см* — вправо до 46% (при уровне 40 *см*).

Для построения хронологического графика $K_{зим}$ за периоды 17/I—23/III и 14—31/XII использованы измерения расхода воды: 2 — 1948 г. и 1 — 1949 г. Наименьшее значение $K_{зим} = 0{,}43$ (27—29/II).

Сток за периоды 1/I—6/III, 8/V—31/XII и средний расход за год приближенные из-за отсутствия измеренных расходов воды 1948 г.

57. р. Малый Узень — с. Малый Узень. Расходы вычислены: 6/IV—16/VII — КР.

Для построения КР использованы измерения расходов воды вертушкой: 15 — 1948 г. (из них 5 при ледоходе) и 11 — 1946, 1947 гг. (ниже уровня 460 *см*), освещающие 96% амплитуды колебаний уровня воды 1948 г. за период.

Точки (Q, H) для $Q \geqslant 25{,}0$ *м³/сек* лежат согласно, для $Q < 25{,}0$ *м³/сек* (ниже уровня 460 *см*) располагаются разбросанно, отклоняясь от КР до ±12%, с отклонением отдельных точек до 89% (1947 г.); разброс точек обусловлен деформацией русла. КР экстраполирована вверх на 1 *см* до $Q = 378$ *м³/сек* и вниз на 27 *см* (5%) до $Q = 0{,}000$ *м³/сек* (при уровне 274 *см*).

КР$_{1948}$ в интервале уровня 310—350 *см* совпадает с КР$_{1946}$; выше уровня 350 *см* отклоняется вправо до 8% (при уровне 380 *см*), а затем влево — до 8% (в интервале 500—600 *см*); от КР$_{1947}$ отклоняется влево до 93% (при уровне 300 *см*) и вправо до 12% (при 650—700 *см*).

За период 1/I—5/IV сток не вычислялся из-за отсутствия измерений расхода воды; в период 17/VII—31/XII стока не было — в русле стоячая вода.

За период 17/IV—16/VII сток приближенный из-за отсутствия измерений расхода воды в 1948 г.

58. р. Большой Узень — г. Новоузенск. Расходы вычислены: 24/III—31/V — ПК.

Для построения ПК использованы 27 измерений расхода воды вертушкой (из них 11 при ледоходе), освещающих 98% амплитуды колебаний уровня воды за период.

Точки (Q, H) лежат согласно, образуя ветви подъема (11) и спада (16), плавно сопрягающиеся в виде петли при наивысшем уровне 1352 *см*. Ветвь подъема ниже уровня 900 *см* располагается левее ветви спада вследствие ледостава на водпосту, державшегося до 6/IV. Расходы № 4 и 20 отклонились на 15 и 36% и при построении ПК не приняты. Ветвь спада экстраполирована вверх на 10 *см* (1%) до $Q = 737$ *м³/сек* и вниз на 4 *см* (1%) до $Q = 0{,}32$ *м³/сек*. Наличие паводочной петли отмечено измерениями 1949 г.

Сток за период 1/I—23/III, 1/VI—13/VIII, 16/X—31/XII не подсчитан из-за отсутствия измерений расхода воды; 14/VIII—15/X стока не было — в русле стоячая вода.

60. р. Урал — г. Верхнеуральск. Расходы вычислены: 1/I—11/IV — КР$K_{зим}$, 12/IV—31/X — КР и 1/XI—31/XII — КР$K_{зим}$.

Использована КР$_{1946}$, обоснованная измерениями расхода воды вертушкой: 1 — 1942 г. (при уровне 240 *см*), 22 — 1946 г., подтвержденная 23 измерениями расхода воды 1947 г.

Измерения расхода воды 1948 г. (11) в интервале уровня 101—208 *см* подтвердили КР$_{1946}$, ниже уровня 100 *см* изменили ее направление (5). Измененная часть КР отклонилась от КР$_{1946}$ до 17% (при уровне 70 *см*). Измеренными расходами 1942, 1946—1948 гг. амплитуда колебаний уровня воды освещена на 90%. КР экстраполирована вверх выше уровня 240 *см* на 24 *см* (10%) до $Q = 218$ *м³/сек* и вниз на 1 *см*. По экстраполированной части КР расходы воды вычислены за 8 дней. За наибольший расход принят вычисленный расход при свободном русле за 12/IV.

Расходы № 10—13, измеренные без учета расходов поймы, и расход № 16, сомнительный, при построении КР не приняты.

Для построения хронологического графика $K_{зим}$ за период 1/I—11/IV использованы измерения расхода воды: 1 — 1947 г., 7 — 1948 г.; за период 1/XI—31/XII — 2 измерения расхода воды 1948 г. и 1 — 1949 г. Расходы воды № 5 и 9 для построения графика $K_{зим}$ не приняты, как сомнительные. Значения $K_{зим}$ для периода устойчивого ледостава колеблются в пределах 0,10—0,28 (1/I—5/IV).

61. р. Урал — пос. Верхне-Кизильский. Расходы вычислены: 1/I—9/IV, 30/X 1944 г. —27/IV 1945 г., 18/X 1945 г. —13/IV 1946 г., 20/X 1946 г. —2/IV 1947 г., 29/X 1947 г. —7/IV 1948 г., 1/XI—31/XII 1948 г. — КР$K_{зим}$; 10/IV—29/X 1944 г., 28/IV—17/X 1945 г., 14/IV—19/X 1946 г., 3/IV—28/X 1947 г., 8/IV—31/X 1948 г. — КР.

Для построения КР использованы измерения расхода воды вертушкой: 13 — 1944 г., 25 — 1945 г., 36 — 1946 г., 9 — 1947 г. и 16 — 1948 г., освещающие 84% амплитуды колебаний уровня воды за 1944—1948 гг.

Для различных лет амплитуда колебаний уровня воды освещена расходами 1944—1948 гг. неодинаково: 1944, 1945 гг. на 100%, 1946 г. на 95%, 1947 г. на 87%, 1948 г. на 85%.

Точки (Q, H) лежат несколько разбросанно, отклоняясь от КР в среднем на ±6%, с наибольшим отклонением до 17% (отклонения <10% составляет 18% от общего числа принятых расходов). Расход № 11 за 1947 г. при построении КР, как сомнительный, не принят.

КР$_{1944-1948}$ экстраполирована вверх выше уровня 432 *см* на 36 *см* (12%) до $Q = 615$ *м³/сек* и вниз ниже уровня 176 *см* на 12 *см* (4%) до $Q = 2{,}01$ *м³/сек*.

Для разных лет экстраполяция КР вверх произведена в соответствии с высшими уровнями воды: 1946 г. на 11 *см* (5%) до $Q = 466$ *м³/сек*; 1917 г. на 36 *см* (13%) до $Q = 615$ *м³/сек*; 1948 г. на 2 *см* (1%) до $Q = 416$ *м³/сек* и вниз на 12 *см* (4%) до $Q = 2{,}01$ *м³/сек*.

Для построения хронологического графика $K_{зим}$ по периодам использованы: 1/I—9/IV 1944 г. 34 измерения расхода воды 1944 г.; за 30/X 1944 г. — 27/IV 1945 г. — 10 расходов 1944 г. и 25 — 1945 г.; за 18/X 1945 г. —13/IV 1946 г. — 10 расходов 1945 г. и 13 — 1946 г.; за 20/X 1946 г. —2/IV 1947 г. — 3 расхода 1946 г. и 8 — 1947 г.; за 29/X 1947 г. —7/IV 1948 г. — 2 расхода 1947 г. и 7 — 1948 г.; за 1/XI—31/XII 1948 г. — 4 расхода 1948 г. и 1 — 1949 г.

Расходы № 36, 37 за 1944 г. и расход № 20 за 1947 г. при построении графика $K_{зим}$, как сомнительные, не приняты.

Для периодов временных ледовых явлений значения $K_{зим}$ приняты: 11, 12/IV 1944 г. равным 0,90; 14, 15/IV 1948 г. равным 0,95. Наибольший годовой расход воды за 1946 г. вычислен с $K_{зим} = 0{,}94$.

Расходы воды за 1—4, 6—9/XI 1945 г. и 3—8/XI 1947 г., относящиеся к периоду искаженного уровня, вычислены по срезанным значениям уровня воды, срезка произведена по прямой.

65. р. Урал — г. Чкалов. Расходы вычислены: 1/I—18/IV — КР$K_{зим}$. 19/IV—7, 21/V—12/XI — КР, 8—20/V — по интерполяции и 13/XI—31/XII — КР$K_{зим}$.

Использована КР$_{1947}$, обоснованная 19 измерениями расхода воды вертушкой. Измерения расхода воды 1948 г. (20), освещающие 97% амплитуды колебаний уровня воды в интервале уровня 100—480 *см*, подтвердили однозначность и устойчивость КР$_{1947}$, ниже уровня 100 *см* и выше 480 *см* — уточнили ее направление.

Точки (Q, H) для $Q \geqslant 349$ *м³/сек* лежат согласно, отклоняясь от КР до 8%. Исключение составляют: расход № 16, отклонившийся от КР по неизвестной причине на —13%, и расходы № 23—27, измеренные при подпоре от р. Сакмара, отклонившиеся до —33%. Для $Q < 349$ *м³/сек* точки (Q, H) расположились разбросанно, отклоняясь от КР до ±23%. Разброс точек в нижней части КР обусловлен дефектами в работе вертушек и наличием мертвых зон, понижающих точность измерения. Расходы №№ 31—33, 37—39, 41 при построении КР не приняты. КР экстраполирована вверх выше уровня 746 *см* на 3 *см* (1%) до $Q = 5250$ *м³/сек* и вниз ниже уровня 59 *см* на 15 *см* (2%) до $Q = 12{,}6$ *м³/сек*.

Уточненная верхняя часть КР отклонилась от КР$_{1947}$ вправо до 20% (при уровне 725 *см*), а от кривых 1943—1946 гг. — до 40%, что обусловлено недоучетом расходов воды поймы в 1943—1946 гг. Уточненная нижняя часть КР отклонилась от КР$_{1947}$ влево до 5%.

Для построения хронологического графика $K_{зим}$ по периодам использованы: 1/I—18/IV — 1 измерение расхода воды 1947 г. и 12 — 1948 г.; 13/XI—31/XII — 2 измерения расхода воды 1948 г. и 2 — 1949 г. Значения $K_{зим}$ для периода устойчивого ледостава колеблются в пределах 0,31—0,84 (1/I—14/IV) и 0,38—0,95 (13/XI—31/XII). Высокий коэфициент $K_{зим}$ в январе (0,56) вызван оттепелью. Расход № 12 при построении графика $K_{зим}$ не принят.

При интерполяции за период подпора от р. Сакмара (8—20/V) использованы 5 измерений расхода воды вертушкой и вычисленные расходы по КР за 7 и 21/V.

69. р. Урал — с. Кушум. Расходы вычислены: 1/I—13/IV — КР$K_{зим}$, 14/IV—2/XII — КР, 3, 4/XII по интерполяции, 5—31/XII — КР$K_{зим}$.

Для построения КР использованы 23 измерения расхода воды вертушкой, освещающие 97% амплитуды колебаний уровня воды. Точки (Q, H) лежат согласно, среднее отклонение точек от КР ±2%. Расход № 8, как сомнительный, при построении КР не принят. КР экстраполирована вниз на 27 *см* (3%) до Q = = 120 *м³/сек*.

Для построения хронологического графика $K_{зим}$ за период 1/I—13/IV, использованы измерения расхода воды: 1 — 1947 г. и 7 — 1948 г.; за период 5—31/XII — 2 измерения расхода воды 1948 г. Величина $K_{зим}$ для периода ледостава колеблется в пределах 0,45—0,68 (1/I—5/IV) и 0,27—0,78 (5—31/XII).

При интерполяции использованы среднесуточные расходы воды за 2, 5/XII.

$КР_{1948}$ трижды пересеклась с $КР_{1947}$, отклоняясь до ±7%; наибольшее отклонение 18% при уровне 725 *см*.

72. р. Урал — с. Тополи. Расходы вычислены: 1/I—31/III — $КР_I$ $K_{зим}$, 1/IV—18/V — $КР_I$, 19/V—2/XII — $КР_{II}$, 3—6/XII — по интерполяции, 7—31/XII — КР$K_{зим}$.

Для построения $КР_I$ использованы 9 измерений расхода воды вертушкой, освещающих 96% амплитуды колебаний уровня воды за период. $КР_I$ экстраполирована вниз на 24 *см* (3%) до Q = = 143 *м³/сек* и вверх на 5 *см* (1%) до Q = 5010 *м³/сек*. Точки (Q, H) лежат согласно, отклоняясь от кривой до 6%.

Для построения $КР_{II}$ использовано 16 измерений расхода воды, освещающих 97% амплитуды колебаний уровня воды. $КР_{II}$ экстраполирована вниз на 22 *см* (3%) до Q = 90,0 *м³/сек*. Расход № 15 вошел в построение $КР_I$ и $КР_{II}$. Расход № 23, как вызывающий сомнение, не принят при построении $КР_{II}$.

$КР_{II\ 1948}$ в нижней части близка к $КР_{1947}$, в верхней части отклонилась вправо до 20% (при уровне 850 *см*).

Для построения хронологического графика $K_{зим}$ по периодам использованы: 1/I—31/III — 1 измерение расхода воды 1947 г. и 6 — 1948 г.; за 7—31/XII — 2 измерения расхода воды 1948 и 1949 гг. Величина $K_{зим}$ для периода устойчивого ледостава колеблется в пределах 0,39—0,78 (1/I—26/III) и 0,68—0,77 (8—31/XII).

Интерполяция за период 3—6/XII произведена между среднесуточными расходами за 2 и 7/XII.

74. р. Урляда — г. Верхнеуральск. Расходы вычислены: 1/IV—31/XII — по гидрографу.

Гидрограф построен по 32 измерениям расхода воды вертушкой: 6 — при ледоставе, 3 — при ледоходе, 23 — при свободном состоянии реки, освещающим 92% амплитуды колебаний уровня воды за период.

Ежедневные расходы воды представилось вычислить только по гидрографу, вследствие влияния переменного подпора от р. Урал, значительной деформации и зарастаемости русла водной растительностью.

За наибольший расход воды принят измеренный расход за 10/IV при уровне 327 *см*.

Ежедневные расходы воды за 11—31/XII из-за отсутствия измеренных расходов воды вычислены условно.

92. р. Кугутык — р. п. Домбаровский. Расходы вычислены: 12, 13/IV — средние арифметические значения измеренных расходов, 14—17/IV — по интерполяции между вычисленными значениями расхода воды за 13 и 18/IV, 18/IV—1/XI — КР, 2/XI—31/XII — КР$K_{зим}$.

Для построения КР использовано 8 измерений расхода воды, освещающих 92% амплитуды колебаний уровня воды за период. Точки (Q, H) лежат согласно, отклоняясь до 6%. Расход № 14, отклонившийся на 38%, как сомнительный, при построении КР не принят. Экстраполяция КР вверх не производилась ввиду полного освещения расходами амплитуды колебаний средних суточных уровней.

$КР_{1948}$ в верхней части отклонилась от $КР_{1947}$ влево до 73% (при уровне 150 *см*); в нижней части — вправо до 148% (при уровне 8 *см*).

Для вычисления наибольшего годового расхода воды построена КР переходного периода по 5 расходам (№ 1—5), освещающим 78% амплитуды колебаний уровня воды за период. КР экстраполирована вверх выше уровня 304 *см* на 27 *см* (22%) до Q = 185 *м³/сек*. Ввиду значительной экстраполяции КР наибольший расход за год приближенный.

Для построения хронологического графика $K_{зим}$ за период 2/XI—31/XII использованы измерения расхода воды: 2 — 1948 г. и 3 — 1949 г. Значения $K_{зим}$ для ледостава колеблются в пределах 0,31—0,88 (1—31/XII).

За период 1/I—9/IV стока не было вследствие перемерзания реки. Средние расходы воды за апрель и год даны приближенно без учета стока за 10—11/IV.

99. р. Сакмара — с. Сакмара. Расходы вычислены: 1/I—18/IV — КР$K_{зим}$, 19/IV—14, 25/XI — КР, 15—24, 26/XI—31/XII — КР$K_{зим}$.

Использована $КР_{1946-1947}$, обоснованная 29 измерениями расхода воды вертушкой 1946—1947 гг. и уточненная ниже уровня 440 *см* 5 расходами 1948 г.

Расходами 1946—1948 гг. освещено 90% амплитуды колебаний уровня воды 1948 г. КР экстраполирована вверх на 56 *см* (10%) до Q = 4150 *м³/сек* и вниз на 2 *см* до Q = 36,6 *м³/сек*.

Уточненная часть КР отклоняется влево от $КР_{1946}$ до 4% (при уровне 320 *см*) и от $КР_{1947}$ — до 9% (при уровне 320 *см*).

Для построения хронологического графика $K_{зим}$ по периодам использованы: 1/I—18/IV — 1 измерение расхода воды 1947 г. и 3 — 1948 г.; для периода 26/XI—31/XII — 3 измерения расхода воды 1948 г. и 1 — 1949 г. Значения $K_{зим}$ для периода устойчивого ледостава колеблются в пределах 0,39—0,49 (1/I—12/IV) и 0,31—0,41 (4—31/XII). За период заберегов и ледохода (15—24/XI) значения $K_{зим}$ взяты с графика $K_{зим}$, построенного по измеренному расходу воды за 20/XI. Наименьшее значение $K_{зим}$ = 0,91 (20/XI).

101. р. Урман Зилаир — с. Зилаир. Расходы вычислены: 1/I—16/IV — $КР_I$ $K_{зим}$, 17/IV—8/V — $КР_I$, 9/V—15/XI — $КР_{II}$ и 16/XI—31/XII — $КР_{II}$ $K_{зим}$.

Для построения $КР_I$ использовано 14 измерений расхода воды вертушкой, освещающих 97% амплитуды колебаний уровня воды за период. Точки (Q, H) лежат согласно, отклоняясь в среднем на ±4%, с наибольшим отклонением 7% при уровне 74 *см*. $КР_I$ экстраполирована вниз на 6 *см* (3%) до Q = = 1,80 *м³/сек*.

Для построения $КР_{II}$ использовано 12 измерений расхода воды вертушкой: 4 — при сплаве леса и 8 — при отсутствии зарегулированности русла, освещающих 66% амплитуды колебаний уровня воды. Точки (Q, H) лежат разбросанно, отклоняясь в среднем на ±8%, с наибольшим отклонением 12% при уровне 46 *см*. Расход № 24, как сомнительный, при построении КР не принят. $КР_{II}$ экстраполирована вверх на 32 *см* (25%) до Q = = 44,3 *м³/сек* и вниз на 12 *см* (9%) до Q = 0,041 *м³/сек*.

Для построения хронологического графика $K_{зим}$ за период 1/I—16/IV использованы расходы воды: 1 — 1947 г., 4 — 1948 г.; за 16/XI—31/XII: 3 — 1948 г. и 1 — 1949 г.

Расход № 1 сомнительный, при построении $K_{зим}$ не принят. Для периода устойчивого ледостава значения $K_{зим}$ колеблются в пределах 0,14—0,59 (5—31/XII).

103. р. Большой Ик — с. Мраково. Расходы вычислены: 1/I—9/IV — $КР_I$ $K_{зим}$, 10/IV—9/V — $КР_I$, 10/V—27/VI — $КР_{II}$, 28/VI—16, 21/XI—1/XII — $КР_I$, 17—20/XI и 2, 3/XII — $КР_I$ $K_{зим}$, 4—31/XII — по интерполяции между вычисленным расходом за 3/XII и измеренным за 31/XII.

Для построения $КР_I$ использованы 14 измерений расхода воды вертушкой (из них 3 при заберегах), освещающих 81% амплитуды колебаний уровня воды. Точки (Q, H) лежат согласно, отклоняясь в среднем на ±3%, с наибольшим отклонением 11% при уровне 110 *см*. Расходы № 12, 13, измеренные без учета расхода поймы, при построении КР не приняты. КР экстраполирована вверх на 47 *см* (16%) до Q = 872 *м³/сек*, вниз на 10 *см* (3%) до Q = 0,25 *м³/сек*.

Для построения $КР_{II}$ (лесосплава) использованы 7 измерений расхода воды вертушкой, освещающих 65% амплитуды колебаний уровня воды. Точки (Q, H) лежат согласно, отклоняясь от КР не более ±3%. КР экстраполирована вверх на 2 *см* (1%) до Q = 216 *м³/сек* и вниз на 64 *см* (34%) до Q = = 4,74 *м³/сек*.

Для построения хронологического графика $K_{зим}$ за период 1/I—9/IV использованы измерения расхода воды: 1 — 1941 г., 1 — 1944 г., 2 — 1948 г. Значения $K_{зим}$ для периода устойчивого ледостава колеблются в пределах 0,38—0,40. Для периода заберегов значения $K_{зим}$ приняты условно: 17—20/XI равным 0,90; 2, 3/XII равным 0,98 и 0,94.

Расходы воды за 1/I—9/IV, вследствие искажения уровней воды частичным перемерзанием реки на участке станции и за

21—26/VI при заторе леса, вычислены по срезанным значениям уровня; срезка произведена по прямой.

Сток за 1/I—31/III и средний расход за год приближенные.

109. р. Каргала — пос. Приютово. Расходы вычислены: 1/I—23/XII — КР, причем за 1—4, 11—14/I, 9—13/IV — по ветви подъема, 24—31/XII — по интерполяции между вычисленными расходами за 23/XII и 10/I 1949.

Для построения КР использовано 25 измерений расхода воды вертушкой (в том числе 7 при ледоставе), освещающих 84% амплитуды колебаний уровня воды. Точки (Q, H) для $Q \leqslant 2{,}75$ *м³/сек* образуют однозначную КР (13); для $Q > 2{,}75$ *м³/сек* располагаются по ветвям подъема (5) и спада (7). Отклонение точек (Q, H) от КР до ±9%, исключение составляет расход № 10, измеренный в переходный период и отклонившийся от КР на —29%. Расход № 17 сомнительный, при построении КР не принят. Зимние расходы №№ 1—5, 26, 27 легли на КР вследствие наличия большой полыньи на участке поста, создавшей режим свободного русла. Экстраполяция КР произведена вверх: ветвь подъема на 99 *см* (20%) до $Q = 126$ *м³/сек* и ветвь спада на 50 *см* (10%) до $Q = 223$ *м³/сек*; выше уровня 628 *см* ветвь спада не экстраполировалась. Наибольшее отклонение ветвей (48%) при уровне 628 *см*. Наличие ветви подъема отмечалось измерениями прошлых лет (1946 г.).

Сток за период 9—24/IV подсчитан по срочным наблюдениям, причем за 13/IV с учетом измерения расхода воды.

Несоответствие дат наибольшего расхода и высшего уровня воды вследствие прохождения высшего уровня при ледовых явлениях.

112. р. Илек — г. Актюбинск. Расходы вычислены: 1/I—12/IV — КР$K_{зим}$, 13/IV—3, 11—15, 24, 25/XI — КР, 4—10, 16—23/XI — по интерполяции между вычисленными расходами за 15 и 24/XI, 26/XI—31/XII — КР$K_{зим}$.

Для построения кривой использовано 19 измерений расхода воды вертушкой, освещающих 76% амплитуды колебаний уровня воды. Точки (Q, H) лежат согласно; среднее отклонение от КР ±4%, наибольшее +14% (расход № 13). Расход № 22, отклонившийся до 21%, при построении КР не принят. КР экстраполирована вверх выше уровня 560 *см* на 81 *см* (24%) до $Q = 830$ *м³/сек*, вычисленного по гидравлическим формулам.

Для построения хронологического графика $K_{зим}$ за период 1/I—12/IV использованы измерения расхода воды вертушкой: 2 — 1946—1947 гг., 2 — 1948 г., причем за 1/I—11/IV подсчет ежедневных расходов произведен по $КР_{1947}$. За период 26/XI—31/XII для построения графика $K_{зим}$ использованы измерения расхода воды: 3 — 1948 г. и 1 — 1949 г. Значения $K_{зим}$ для устойчивого ледостава колеблются в пределах 0,042—0,10 (1/I—7/IV) и 0,035—0,18 (8—31/XII).

117. р. Актасты — пос. Белогорский. Расходы вычислены: 1—10, 17/I—31/III — по интерполяции, 1—5/IV — распространен расход за 31/III; 11—16/I, 6—20/IV — $КР_{I}$, 21/IV—14/V — $КР_{II}$, 15/V—31/XII — по интерполяции.

Для построения $КР_{I}$ использованы 3 измерения расхода воды: 2 — при ледоходе (один из них по льдинам), 1 — при ледоставе (№ 3), освещающие 95% амплитуды колебаний уровня воды за период. Экстраполяция КР вверх произведена на 12 *см* (5%) до $Q = 16{,}2$ *м³/сек*.

Для построения $КР_{II}$ использованы 4 измерения расхода воды: 3 — вертушкой, 1 — поплавками, освещающие 73% амплитуды колебаний уровня воды за период. $КР_{II}$ экстраполирована вверх на 58 *см* (26%) до $Q = 29{,}4$ *м³/сек* и вниз на 2 *см* (1%) до $Q = 0{,}17$ *м³/сек*. Наибольшее отклонение точек (Q, H) от кривых $КР_{I}$ и $КР_{II}$ составляет ±5%.

При интерполяции использованы измеренные расходы воды: 1 — 1947 г., 15 — 1948 г. (№ 1—3, 10—21) и 1 — 1949 г., причем за 14—24/II, 25/VII—10/VIII принят средний расход из двух измерений (14, 24/II и 25/VII, 10/VIII).

Расходы воды за период 11—16/I, 6/IV—14/V и средний расход за год приближенные из-за отсутствия измеренных расходов воды в январе и недостаточного количества их в период половодья, в результате чего $КР_{I}$ и $КР_{II}$ мало обоснованы (поплавочные расходы и значительная экстраполяция кривых).

118. р. Тересбутак — пос. Белогорский Среднесуточные значения расхода воды не приводятся вследствие малой точности измерения расходов воды. Точки (Q, H) лежат разбросанно. Представилось возможным вычислить только приближенные значения средних месячных расходов воды за февраль—март и май—декабрь; за январь, апрель расходы не приводятся из-за недостаточного числа измеренных расходов воды.

Ниже приводятся средние месячные расходы воды (в *м³/сек*).

I	II	III	IV	V	VI	VII	VIII	IX	X	XI	XII	Год
—	0,049	0,047	—	0,16	0,052	0,044	0,039	0,045	0,049	0,051	0,033	—

119. р. Чеган — пос. Каменный. Расходы вычислены: 1/II—9/IV — КР$K_{зим}$, 10/IV—31/X — КР.

Для построения КР использованы 20 измерений расхода воды вертушкой (из них 3 при ледоходе), освещающих 98% амплитуды колебаний уровня воды. Точки (Q, H) лежат согласно, наибольшее отклонение от КР ±10%. Расходы № 23, 24, отклонившиеся до 26 и 40%, при построении КР не приняты, как сомнительные. КР экстраполирована вниз на 12 *см* (2%) до $Q = 0{,}19$ *м³/сек*.

Для построения хронологического графика $K_{зим}$ использованы 4 измерения расхода воды 1948 г., кроме того приняты во внимание значения $K_{зим}$ прошлых лет (1940, 1941, 1947 гг.).

Сток за 1/II—31/III приближенный вследствие недостаточного числа измеренных расходов воды в 1948 г. (1); за 1—31/I и 1/XI—31/XII расходы не подсчитаны из-за отсутствия измеренных расходов воды.

121. р. Уил — аул Тал-Тогай. Расходы вычислены: 1/I—3/IV — КР$K_{зим}$, 4/IV—30/XI — КР.

Для построения КР использованы 22 измерения расхода воды: 15 — вертушкой и 7 поплавками, освещающие 77% амплитуды колебаний уровня воды.

Точки (Q, H) лежат согласно; среднее отклонение от КР ±3%, наибольшее 10% (расход № 4). Расход № 21 сомнителен, при построении КР не принят. КР экстраполирована вверх с помощью кривых $F = f(H)$ и $V = f(H)$ на 109 *см* (23%) до $Q = 975$ *м³/сек*. По экстраполированной части КР сток подсчитан за 7 дней.

Для построения хронологического графика $K_{зим}$ за период 1/I—3/IV использованы измерения расхода воды 1 — 1947 г. и 2 — 1948 г. Расход № 2, как сомнительный, при построении графика не принят. Значения $K_{зим}$ для периода устойчивого ледостава колеблются в пределах 0,16—0,28 (17/I—24/III).

За период 1/I—23/III сток приближенный вследствие недостаточного числа измеренных расходов воды; за 1—31/XII — не вычислен из-за отсутствия измеренных расходов воды.

122. р. Эмба — с. Родники. Расходы вычислены: 11/IV—31/VIII — КР, 1/IX—31/XII — по интерполяции.

Для построения КР использованы 9 измерений расхода воды: 7 — вертушкой, 2 — поплавками, освещающие 89% амплитуды колебаний уровня воды за период. Среднее отклонение точек (Q, H) от КР 6% наибольшее 17%. КР экстраполирована вверх на 35 *см* (11%) до $Q = 148$ *м³/сек*.

При интерполяции использованы измерения расхода воды вертушкой: 7 — 1948 г. и 1 — 1949 г.

За период 11—23/IV сток вычислен приближенно по мало обоснованной кривой и сомнительным уровням.

За 1/I—10/IV сток не подсчитан из-за недостаточного количества измеренных расходов воды.

126. р. Темир — клх. Ленинский. Расходы вычислены: 1—10/I — $КР_{зим}$, 11/I—6/IV — КР$K_{зим}$, 7/IV—29/VIII — $КР_{I}$, 30/VIII—4/XI — $КР_{II}$, 5/XI—31/XII — по интерполяции.

Для построения $КР_{I}$ использованы измерения расхода воды вертушкой: 15 — 1948 г. (в том числе 1 — по льдинам) и 3 — 1947 г., освещающие 95% амплитуды колебаний уровня воды за период. Точки (Q, H) лежат согласно; среднее отклонение от КР ±2% наибольшее 10%. Расход № 18, как сомнительный, при построении $КР_{I}$ не принят. $КР_{I}$ экстраполирована вверх выше уровня 568 *см* на 18 *см* (5%) до $Q = 608$ *м³/сек* и вниз на 1 *см* до $Q = 0{,}24$ *м³/сек*.

$КР_{I}$ ниже уровня 408 *см* отклонилась от $КР_{II\,1947}$ до 72% (при уровне 193 *см*).

Для построения $КР_{II}$ использованы 5 измерений расхода воды вертушкой, освещающих 87% амплитуды колебаний уровня воды за период. Точки (Q, H) лежат согласно, отклоняясь до 8% (расход № 24). $КР_{II}$ экстраполирована вверх на 2 *см* (13%) до $Q = 0{,}56$ *м³/сек*. Расход № 22 вошел в построение КР и $КР_{II}$.

При интерполяции использован средний суточный расход за 4/XI и измеренные расходы воды вертушкой: 4 — 1948 г. и 1 — 1949 г.

За 11/I—6/IV использована $КР_{II\,1947}$ (КР). Хронологический график $K_{зим}$ построен по измерениям расхода воды: 1 — 1947 г. и 6 — 1948 г. Значения $K_{зим}$ для периода устойчивого ледостава колеблются в пределах 0,22—0,28 (11/I—28/III).

ТАБЛИЦА 7

ИЗМЕРЕННЫЕ РАСХОДЫ ВЗВЕШЕННЫХ НАНОСОВ

В таблице приведены измеренные расходы взвешенных наносов и соответствующие им расходы воды, с соблюдением тех же общих положений, которые приняты при составлении таблицы «Измеренные расходы воды».

По посту № 37 измеренные расходы взвешенных наносов в данном Ежегоднике не помещены ввиду необходимости их уточнения.

Условные обозначения

Графа 1, 2: литеры при номере указывают на то, что величина расхода является частью полного расхода: расшифровка литер дается в графе „Приме ание".

Графа 5: св — река свободна от льда: заб — забереги; рлдх — редкий ледоход; лдх — ледоход густой и средний; лдст — ледостав.

Графа 10: $б_{0,5}$, $б_1$, $б_3$ — бутылка емкостью в 0,5, 1 и 3 литра. Числитель дроби, стоящей после обозначения прибора, означает количество вертикалей, а знаменатель — общее количество точек в сечении, в которых брались пробы воды на мутность. Знак „интегр", стоящий в знаменателе дроби, указывает, что пробы брались интеграционным способом по вертикали. Стоящая после знака дроби буква „с" указывает, что пробы для анализа сливались в одну: по вертикали или со всех вертикалей.

Графа 11: а — аналитический метод. Курсив — сведения сомнительные.

№ расхода наносов	№ расхода воды	Дата измерения	№ створа	Состояние реки на участке гидростворa	Уровень воды (*см*) над нулем графика. Основной водпост / гидроствор	Расход взвешенных наносов (*кг/сек*)	Расход воды ($м^3/сек$)	Средняя мутность ($г/м^3$)	Способ измерения расхода взвешенных наносов	Метод вычисления расхода взвешенных наносов	Примечание
1	2	3	4	5	6	7	8	9	10	11	12
13. р. Самара — с. Ново-Сергиевка											
1	3	10/III	1	лдст	333	0,010	1,61	6,2	$б_{0,5}$; 5/интегр	а	
2	4	27/III	1	„	338	0,010	1,42	7,0	$б_{0,5}$; 3/интегр	„	
3	5	7/IV	1	„	355	0,20	3,14	63,7	$б_{0,5}$; 3/интегр	„	
4а	6а	11/IV	1	рлдх	570	4,90	65,2	75,2	$б_{0,5}$; 5/интегр	„	а — главное русло
4б	6б	11/IV	1	„	570	0,60	9,94	60,4	$б_{0,5}$; 1/интегр	„	б — протока л. б.
4	6	11/IV			570	5,50	75,1				
5	9	14/IV	1	„	540	85,2	166	513	$б_{0,5}$; 3/интегр	„	
6	10	15/IV	1	„	484	66,4	110	604	$б_{0,5}$; 3/интегр	„	
7	12	17/IV	1	„	514	100	121	826	$б_{0,5}$; 4/интегр	„	
8а	17а	22/IV	1	св	554	202	128	1 580	$б_{0,5}$; 3/интегр	„	
8г	17г	22/IV	1	„	554	4,20	2,58	1 630	$б_{0,5}$; 1/интегр	„	г — протока пр. б.
8б	17б	22/IV	1	„	554	12,9	17,6	733	$б_{0,5}$; 1/интегр	„	
8	17	22/IV			554	219	148				
9	21	26/IV	1	„	329	11,1	20,8	534	$б_{0,5}$; 4/интегр	„	
10	23	7/V	1	„	297	4,78	8,62	555	$б_{0,5}$; 4/интегр	„	
11	24	17/VI	1	„	260	0,12	1,41	85,1	$б_{0,5}$; 5/интегр	„	
12	26	17/X	н. 70 *м*	„	261	0,006	1,51	4,0	$б_{0,5}$; 3/интегр	„	
13	30	16/XI	в. 60 *м*	заб	263	0,005	1,21	4,1	$б_{0,5}$; 4/интегр	„	
16. р. Самара — с. Елшанка											
1	1	9/I	в. 0,9 *км*	лдст	240	1,54	71,8	21,4	$б_1$; 6/интегр	а	
2	2	12/II	3	„	168	0,51	31,9	16,0	$б_1$; 3/интегр	„	
3	3	18/III	3	„	151	0,26	22,6	11,5	$б_1$; 3/интегр	„	
4	5	27/III	3	„	155	0,44	23,8	18,5	$б_1$; 3/интегр	„	
5	7	7/IV	3	„	200	0,90	37,2	24,2	$б_1$; 3/интегр	„	
6	9	9/IV	3	„	313	37,1	91,2	407	$б_1$; 3/интегр	„	
7	11	16/IV	4	св	852	299	2 020	148	$б_1$; 3/интегр	„	
8	14	19/IV	4	„	803	261	1 170	223	$б_1$; 3/интегр	„	
9	16	23/IV	4	„	790	190	1 120	170	$б_1$; 3/интегр	„	
10	18	29/IV	3	„	595	123	546	225	$б_1$; 3/интегр	„	
11	25	4/V	3	„	338	15,5	178	87,1	$б_1$; 3/интегр	„	
12	27	10/V	3	„	246	11,8	122	96,7	$б_1$; 3/интегр	„	
13	29	22/V	3	„	162	2,95	63,4	46,5	$б_1$; 3/интегр	„	
14	30	21/VI	в. 1,1 *км*	„	92	1,28	31,3	40,9	$б_1$; 3/интегр	„	
15	31	18/VII	в. 1,1 *км*	„	71	0,68	22,4	30,4	$б_1$; 3/интегр	„	
16	32	20/VIII	в. 1,1 *км*	„	58	0,28	17,9	15,6	$б_1$; 3/интегр	„	
17	33	15/IX	в. 1,1 *км*	„	52	0,14	13,5	10,4	$б_1$; 4/интегр	„	
18	34	27/X	в. 1,1 *км*	„	64	0,098	19,6	5,0	$б_1$; 4/интегр	„	
19	35	17/XI	в. 1,1 *км*	заб	75	0,084	14,4	5,8	$б_1$; 6/интегр	„	
20	36	19/XII	в. 1,1 *км*	лдст	83	0,088	13,0	6,8	$б_3$; 6/интегр	„	
34. р. Сарбай — с. Сарбай											
1	2	28/II	4	лдст	—39	0,005	0,31	15,2	$б_{0,5}$; 3/интегр	а	
2	6	10/IV	2	св	66	0,26	2,56	102	$б_{0,5}$; 3/интегр	„	у водпоста вода поверх льда, лед на дне
3	8	11/IV	2	рлдх	159	2,73	10,7	255	$б_{0,5}$; 4/интегр	„	лед на дне
4	11	12/IV	2	„	268	17,1	30,6	559	$б_{0,5}$; 4/интегр	„	„ „ „
5	16	14/IV	2	„	294	9,32	37,0	252	$б_{0,5}$; 4/интегр	„	
6	21	17/IV	2	св	414	50,4	124	406	$б_{0,5}$; 3/интегр	„	
7	23	19/IV	2	„	226	14,5	37,9	383	$б_{0,5}$; 4/интегр	„	
8	28	6/V	4	„	25	0,21	*2,00*	105	$б_{0,5}$; 3/интегр	„	
9	30	15/VI	4	тр	—51	0,001	0,10	10,0	$б_{0,5}$; 3/интегр	„	
10	31	22/VII	4	„	—51	0,001	0,14	6,7	$б_{0,5}$; 3/интегр	„	
11	32	24/VIII	4	„	—57	0,002	0,10	20,0	$б_{0,5}$; 3/интегр	„	
12	33	17/IX	4	св	—53	0,002	0,17	11,8	$б_{0,5}$; 3/интегр	„	
13	35	1/XII	4	заб	—42	0,002	0,20	10,0	$б_{0,5}$; 3/интегр	„	у водпоста ледостав

№ расхода наносов	№ расхода воды	Дата измерения	№ створа	Состояние реки на участке гидростворa	Уровень воды (*см*) над нулем графика. Основной водпост / гидроствор	Расход взвешенных наносов (*кг/сек*)	Расход воды (*м³/сек*)	Средняя мутность (*г/м³*)	Способ измерения расхода взвешенных наносов	Метод вычисления расхода взвешенных наносов	Примечание
1	2	3	4	5	6	7	8	9	10	11	12
48. р. Большая Чалыкла — р. п. Озинки											
1	2	29/III	1	впл	257	0,76	3,78	201	$б_{0,5}$; 5/интегр	а	
2	5	5/IV	1	рлдх	284	5,66	7,59	746	$б_{0,5}$; 7/интегр	„	
3	7	5/IV	1	лдх	358	38,0	21,2	1 790	$б_{0,5}$; 5/интегр	„	
4	11	6/IV	1	„	381	43,0	26,3	1 630	$б_{0,5}$; 2/интегр	„	
5	12	7/IV	1	рлдх	335	58,9	23,5	2 510	$б_{0,5}$; 5/интегр	„	
6	14	8/IV	1	„	448	265	66,3	4 000	$б_{0,5}$; 4/интегр	„	
7	17	14/IV	в. 3 *м*	св	203	0,062	0,66	93,9	$б_{0,5}$; 4/интегр	„	
51. р. Терешка — с. Куриловка											
1	3	27/II	1	лдст	67	0,025	6,59	3,8	$б_{0,5}$; 3/интегр	а	
2	4	28/III	1	„	63	0,079	7,34	10,8	$б_{0,5}$; 3/интегр	„	
3	5	8/IV	1	рлдх	150	18,3	55,0	333	$б_{0,5}$; 3/интегр	„	
4	9	12/IV	в. 76 *м*	„	285	103	215	479	$б_{0,5}$; 4/интегр	„	
5	11	14/IV	в. 76 *м*	св	447	*188*	467	*403*	$б_{0,5}$; 4/интегр	„	
6	12	15/IV	в. 76 *м*	„	480	394	524	752	$б_{0,5}$; 6/интегр	„	
7	13	16/IV	в. 76 *м*	„	452	*111*	446	*249*	$б_{0,5}$; 5/интегр	„	
8	19	28/V	1	„	39	0,84	14,4	58,3	$б_{0,5}$; 3/интегр	„	
9	20	25/VI	1	„	24	0,24	8,89	27,0	$б_{0,5}$; 3/интегр	„	
10	22	31/VIII	1	„	23	0,15	9,32	16,1	$б_{0,5}$; 3/интегр	„	
11	24	21/X	1	„	23	0,12	8,43	14,2	$б_{0,5}$; 5/интегр	„	
12	25	30/XI	1	заб	10	0,021	2,36	8,9	$б_{0,5}$; 5/интегр	„	
52. р. Казанла — с. Куриловка											
1	1	1/I	1	св	118	0,002	0,69	2,9	$б_{0,5}$; 4/интегр; с	а	
2	7	10/IV	н. 3,5 *км*	рлдх	323	47,0	24,2	1 940	$б_{0,5}$; 3/12; с	„	
3	8	11/IV	н. 3,5 *км*	„	333	62,4	26,6	2 350	$б_{0,5}$; 3/15; с	„	
4	12	12/IV	н. 3,5 *км*	св	380	214	50,0	4 280	$б_{0,5}$; 3/интегр	„	
5	14	13/IV	н. 3,5 *км*	„	295	36,4	22,9	1 590	$б_{0,5}$; 3/9; с	„	
6	16	13/IV	н. 3,5 *км*	„	388	200	55,0	3 640	$б_{0,5}$; 3/9; с	„	
7	17	14/IV	н. 3,5 *км*	„	336	178	38,6	4 610	$б_{0,5}$; 3/6; с	„	
8	22	29/V	1	„	107	0,016	0,30	53,3	$б_{0,5}$; 3/интегр; с	„	
9	23	25/VI	1	„	116	0,022	0,67	32,8	$б_{0,5}$; 4/интегр; с	„	
10	25	31/VIII	1	„	115	0,007	0,59	11,9	$б_{0,5}$; 3/интегр	„	
11	27	21/X	1	„	108	0,005	*0,28*	17,9	$б_{0,5}$; 3/интегр	„	
12	28	30/XI	1	„	113	0,017	0,50	34,0	$б_{0,5}$; 3/интегр	„	
60. р. Урал — г. Верхнеуральск											
1	4	28/II	5	лдст	102	0,019	1,89	10,1	$б_{0,5}$; 3/12; с	а	
2	6	27/III	5	„	112	0,015	2,15	7,0	$б_{0,5}$; 4/16; с	„	
3	10	12/IV	5	св	254	6,26	87,7	71,4	$б_{0,5}$; 5/20; с	„	
4	12	15/IV	5	„	218	3,60	82,8	43,5	$б_{0,5}$; 6/24; с	„	
5	14	17/IV	5	„	193	3,92	61,0	64,3	$б_{0,5}$; 6/24; с	„	
6	16	22/IV	5	„	188	1,68	*47,4*	35,4	$б_{0,5}$; 6/24; с	„	
7	19	6/V	5	„	208	3,40	84,1	40,4	$б_{0,5}$; 6/24; с	„	
8	23	19/V	5	„	142	1,13	37,6	30,1	$б_{0,5}$; 5/20; с	„	
9	27	26/VI	5	„	54	0,19	5,24	36,3	$б_{0,5}$; 4/16; с	„	
10	28	4/VIII	5	„	67	0,16	8,56	18,7	$б_{0,5}$; 5/20; с	„	
11	29	10/IX	5	„	36	0,022	1,99	11,1	$б_{0,5}$; 4/16; с	„	
12	31	18/XI	5	лдст	57	0,043	2,26	19,0	$б_{0,5}$; 4/16; с	„	
13	32	8/XII	5	„	58	0,011	1,51	7,3	$б_{0,5}$; 4/16; с	„	

№ расхода наносов	№ расхода воды	Дата измерения	№ створа	Состояние реки на участке гидростворa	Уровень воды (*см*) над нулем графика. Основной водпост / гидроствор	Расход взвешенных наносов (*кг/сек*)	Расход воды ($м^3/сек$)	Средняя мутность ($г/м^3$)	Способ измерения расхода взвешенных наносов	Метод вычисления расхода взвешенных наносов	Примечание
1	2	3	4	5	6	7	8	9	10	11	12
					65. р. Урал — г. Чкалов						
1	1	5/I	7	лдст	96	0,98	32,2	30,4	$б_{0,5}$; 5/интегр	а	
2	2	28/I	6	„	122	1,20	29,1	41,2	$б_{0,5}$; 3/интегр	„	
3	4	14/II	6	„	109	0,59	25,4	23,2	$б_{0,5}$; 3/интегр	„	
4	8	24/III	7	„	104	0,30	24,7	12,1	$б_{0,5}$; 5/интегр	„	
5	11	14/IV	6	„	334	215	367	586	$б_{0,5}$; 5/интегр	„	
6	13	18/IV	6	рлдх	542	776	1 120	693	$б_{0,5}$; 5/интегр	„	
7	15	20/IV	4	св	746	1 400	4 940	283	$б_{0,5}$; 4/интегр	„	
8	17	24/IV	4	„	721	790	4 120	192	$б_{0,5}$; 4/интегр	„	
9	20	1/V	4	„	668	594	2 920	203	$б_{0,5}$; 4/интегр	„	
10	22	5/V	4	„	584	327	1 510	216	$б_{0,5}$; 3/интегр	„	
11	25	13/V	6	„	508	127	620	205	$б_{0,5}$; 5/интегр	„	
12	28	20/V	6	„	369	143	493	290	$б_{0,5}$; 5/интегр	„	
13	30	26/V	6	„	288	75,4	349	216	$б_{0,5}$; 5/интегр	„	
14	32	2/VI	6	„	227	34,6	*203*	170	$б_{0,5}$; 5/интегр	„	
15	33	7/VI	6	„	198	17,0	*172*	98,8	$б_{0,5}$; 5/интегр	„	
16	35	24/VI	6	„	137	8,48	110	77,1	$б_{0,5}$, 4/интегр	„	
17	38	14/VII	6	„	103	2,09	*52,1*	40,1	$б_{0,5}$; 4/интегр	„	
18	41	14/VIII	7	„	75	1,46	*43,2*	33,8	$б_{0,5}$; 5/интегр	„	
19	43	14/IX	7	„	64	0,29	27,3	10,6	$б_{0,5}$; 5/интегр	„	
20	44	4/X	7	„	59	0,21	22,5	9,3	$б_{0,5}$; 5/интегр	„	
21	46	24/XI	7	„	63	0,28	28,1	10,0	$б_{0,5}$; 5/интегр	„	у водпоста ледостав
					69. р. Урал — с. Кушум						
1	1	22/I	1	лдст	262	19,8	250	79,2	$б_1$; 3/7; с	а	
2	5	16/III	1	„	159	2,82	108	26,1	$б_1$; 4/10; с	„	
3	6	27/III	1	„	184	3,77	131	28,8	$б_1$; 4/8; с	„	
4	7	5/IV	1	„	236	2,43	178	13,7	$б_1$; 4/10; с	„	
5	8	20/IV	1	св	602	*491*	*1 280*	*384*	$б_1$; 4/12; с	„	
6	10	7/V	2	„	846	458	5 570	82,2	$б_1$; 4/9; с	„	
7	12	21/V	2	„	794	371	2 850	130	$б_1$; 4/12; с	„	
8	14	31/V	2	„	726	153	2 270	67,4	$б_1$; 4/10; с	„	
9	17	8/VI	2	„	565	140	1 230	114	$б_1$; 4/12; с	„	
10	21	17/VI	1	„	392	111	628	177	$б_1$; 4/12; с	„	
11	24	28/VI	1	„	294	57,5	447	129	$б_1$; 4/12; с	„	
12	26	8/VII	1	„	234	42,3	316	134	$б_1$; 4/12; с	„	
13	27	14/VII	1	„	209	37,8	293	129	$б_1$; 4/12; с	„	
14	28	22/VII	1	„	184	26,7	249	107	$б_1$; 4/8; с	„	
15	29	4/VIII	1	„	150	13,9	204	68,1	$б_1$; 3/9; с	„	
16	30	19/VIII	1	„	120	15,3	168	91,1	$б_1$; 3/9; с	„	
17	31	30/VIII	1	„	102	10,6	142	74,6	$б_1$; 4/12; с	„	
					72. р. Урал — с. Тополи						
1	4	28/II	н. 200 *м*	лдст	178	6,93	131	52,9	$б_1$; 6/12; с	а	
2	5	15/III	н. 200 *м*	„	151	1,42	126	11,3	$б_1$; 7/14; с	„	
3	6	28/III	1	лдх	122	0,72	131	5,5	$б_1$; 9/18; с	„	при измерении редкий ледоход
4	8	13/IV	1	св	225	58,6	393	149	$б_1$; 10/18; с	„	
5	10	22/IV	1	„	483	804	1 120	718	$б_1$; 10/20; с	„	
6	11	28/IV	1	„	528	909	1 290	705	$б_1$; 10/20; с	„	
7	13	7/V	1	„	660	3 470	2 230	1 560	$б_1$; 12/22; с	„	
8	14	12, 13/V	1	„	811	2 450	3 510	698	$б_1$; 13/24; с	„	
9	15	16/V	1	„	904	2 830	4 840	585	$б_1$; 10/18; с	„	
10	16	23/V	1	„	874	863	4 230	204	$б_1$; 10/19; с	„	
11	17	28/V	1	„	850	897	3 690	243	$б_1$; 10/17; с	„	
12	18	5/VI	1	„	804	801	3 070	261	$б_1$; 12/22; с	„	
13	19	11/VI	1	„	751	663	2 510	264	$б_1$; 11/22; с	„	
14	20	19/VI	1	„	658	286	1 820	157	$б_1$; 11/22; с	„	

№ расхода наносов	№ расхода воды	Дата измерения	№ створа	Состояние реки на участке гидростворa	Уровень воды (*см*) над нулем графика. Основной водпост / гидроствор	Расход взвешенных наносов (*кг/сек*)	Расход воды ($м^3/сек$)	Средняя мутность ($г/м^3$)	Способ измерения расхода взвешенных наносов	Метод вычисления расхода взвешенных наносов	Примечание
1	2	3	4	5	6	7	8		10	11	12
15	21	29/VI	1	св	441	*19,9*	762	*26,1*	$б_1$; 10/19; с	а	
16	22	7/VII	1	„	354	111	547	203	$б_1$; 9/18; с	„	
17	23	12/VII	1	„	314	*119*	*379*	*314*	$б_1$; 8/14; с	„	
18	24	22/VII	1	„	260	68,4	337	203	$б_1$; 7/13; с	„	
19	25	5/VIII	1	„	209	29,1	267	109	$б_1$; 6/12; с	„	
20	26	20/VIII	1	„	167	18,6	179	104	$б_1$; 7/14; с	„	
21	28	28/IX	1	„	120	18,7	142	132	$б_1$; 5/9; с	„	
22	29	27/X	1	„	112	32,9	127	259	$б_1$; 5/9; с	„	
23	31	29/XI	1	„	112	21,0	125	168	$б_1$; 5/10; с	„	
109. р. Каргала — пос. Приютово											
1	2	21/II	1	лдст	177	0,011	0,58	19,0	$б_{0,5}$; 3/интегр	а	расходы №№1—3 измерены в полынье
2	3	11/III	1	„	176	0,012	0,49	24,5	$б_{0,5}$; 3/интегр	„	
3	5	10/IV	1	„	256	1,73	6,28	275	$б_{0,5}$; 3/интегр	„	расход № 3 измерен до ледохода
4	8	11/IV	1	лдх	513	64,6	77,8	830	$б_{0,5}$; 5/9; с	„	
5	9	12/IV	1	св	557	80,1	90,7	883	$б_{0,5}$; 5/15; с	„	при измерении чисто
6	11	14/IV	1	„	387	22,5	39,3	573	$б_{0,5}$; 4/интегр	„	
7	13	16/IV	1	„	464	59,2	76,1	778	$б_{0,5}$; 5/интегр	„	
8	14	17/IV	1	рлдх	578	407	178	2 290	$б_{0,5}$; 5/15; с	„	
9	17	22/IV	1	св	333	39,5	*30,4*	1 300	$б_{0,5}$; 3/интегр	„	
10	19	30/IV	1	„	219	0,11	2,54	43,3	$б_{0,5}$; 3/интегр	„	
11	21	20/VI	1	„	177	0,023	0,59	39,0	$б_{0,5}$; 3/интегр	„	
12	22	22/VII	1	„	174	0,023	0,47	48,9	$б_{0,5}$; 3/интегр	„	
13	24	22/IX	1	„	176	0,014	0,49	28,6	$б_{0,5}$; 3/интегр; с	„	
14	25	15/X	1	„	179	0,003	0,57	5,3	$б_{0,5}$; 3/интегр	„	
15	26	17/XI	1	„	179	0,002	0,58	3,4	$б_{0,5}$; 3/интегр	„	расход № 15 измерен в полынье
112. р. Илек — г. Актюбинск											
1	1	20/I	1	лдст	386	0,032	2,94	10,9	$б_{0,5}$; 3/интегр	а	
2	2	14/II	1	„	385	0,019	2,31	8,2	$б_{0,5}$; 3/интегр	„	
3	4	20/IV	1	св	560	276	452	611	$б_{0,5}$; 7/интегр	„	
4	5	21/IV	1	„	538	211	401	526	$б_{0,5}$; 7/интегр	„	
5	6	26/IV	1	„	498	148	263	563	$б_{0,5}$; 7/интегр	„	
6	7	28/IV	1	„	485	178	236	754	$б_{0,5}$; 7/интегр	„	
7	11	11/V	1	„	371	3,08	46,3	66,5	$б_{0,5}$; 6/интегр	„	
8	12	20/V	1	„	348	0,69	25,1	27,5	$б_{0,5}$; 7/интегр	„	
9	13	25/V	1	„	339	0,73	21,7	33,6	$б_{0,5}$; 7/интегр	„	
10	14	31/V	1	„	332	0,34	15,5	21,9	$б_{0,5}$; 6/интегр	„	
11	15	10/VI	1	„	325	0,27	9,44	28,6	$б_{0,5}$; 6/интегр	„	
12	16	25/VI	в. 50 *м*	„	316	0,047	4,41	10,7	$б_{0,5}$; 4/интегр	„	
13	17	15/VII	в. 50 *м*	„	311	0,046	2,98	15,4	$б_{0,5}$; 6/интегр	„	
14	19	10/VIII	в. 50 *м*	„	306	*0,064*	1,87	*34,2*	$б_{0,5}$; 5/интегр	„	
15	21	15/IX	в. 50 *м*	„	305	0,032	1,92	16,7	$б_{0,5}$; 5/интегр	„	
16	23	10/XII	в. 50 *м*	лдст	324	0,017	1,33	12,8	$б_{0,5}$; 4/интегр	„	
17	24	23/XII	в. 50 *м*	„	330	0,004	0,68	5,9	$б_{0,5}$; 5/интегр	„	
126. р. Темир — клх. Ленинский											
1	12	13/V	2	св	232	0,24	3,91	61,4	$б_{0,5}$; 5/интегр	а	
2	14	31/V	2	„	214	0,030	1,40	21,4	$б_{0,5}$; 5/интегр	„	
3	16	17/VI	2	„	206	0,027	0,81	33,3	$б_{0,5}$; 4/интегр	„	
4	18	30/VI	2	„	198	0,011	*0,51*	21,6	$б_{0,5}$; 4/интегр	„	
5	20	28/VII	2	„	194	0,011	0,31	35,5	$б_{0,5}$; 7/интегр	„	
6	22	17/VIII	2	„	193	0,007	0,24	29,2	$б_{0,5}$; 7/интегр	„	
7	23	10/IX	2	„	197	0,006	0,32	18,8	$б_{0,5}$; 7/интегр	„	
8	25	13/X	2	„	204	0,002	0,44	4,5	$б_{0,5}$; 7/интегр	„	
9	27	19/XI	2	заб	216	0,027	0,78	34,6	$б_{0,5}$; 8/интегр	„	у водпоста ледостав
10	28	29/XI	2	„	218	0,048	0,87	55,2	$б_{0,5}$; 8/интегр	„	„ „ „
11	29	11/XII	2	лдст	214	0,025	0,46	54,3	$б_{0,5}$; 5/интегр	„	
12	30	25/XII	2	„	198	0,008	0,28	28,6	$б_{0,5}$; 4/интегр	„	

ТАБЛИЦА 8

СРЕДНИЕ РАСХОДЫ ВЗВЕШЕННЫХ НАНОСОВ

В таблице помещены средние за декаду, за месяц и год расходы взвешенных наносов в *кг/сек*. Сомнительные данные (грубо приближенные) обозначены курсивом; в случае отсутствия стока (стоячая вода) графы оставлены пустыми; при отсутствии данных в соответствующих графах проставлены тире (—). Расходы наносов, $\geq 0{,}0005$ являются исчезающе малыми и практически приняты равными нулю.

По постам № 37 и 126 декадные расходы наносов не вычислены: в первом случае вследствие необходимости уточнения измеренных расходов наносов, во втором — из-за отсутствия в период половодья измеренных расходов наносов и мутности единичных проб.

№ станции (поста)	Река, местоположение станции (поста)	Декада	I	II	III	IV	V	VI	VII	VIII	IX	X	XI	XII	Год
1	2	3	4	5	6	7	8	9	10	11	12	13	14	15	16
13	р. Самара — с. Ново-Сергиевка	1	—	*0,010*	0,010	0,96	5,92	1,43	0,10	0,074	0,045	0,017	0,005	—	
		2	—	*0,010*	0,010	87,4	3,81	0,36	0,094	0,064	0,036	0,008	0,005	—	
		3	—	*0,010*	0,026	80,9	2,62	0,11	0,084	0,055	0,026	0,006	0,005	—	
		Средн.	—	*0,010*	0,015	56,4	4,12	0,63	0,093	0,064	0,036	0,010	0,005	—	—
16	р. Самара — с. Елшанка	1	1,00	0,92	0,35	13,6	27,1	2,14	0,96	0,46	0,19	0,12	0,092	0,086	
		2	2,13	0,49	0,29	230	7,74	1,59	0,74	0,33	0,15	0,11	0,085	0,088	
		3	1,59	0,42	0,44	163	2,79	1,18	0,58	0,25	0,13	0,098	0,085	0,086	
		Средн.	1,57	0,61	0,36	136	12,5	1,64	0,76	0,35	0,16	0,11	0,087	0,087	12,9
34	р. Сарбай — с. Сарбай	1	*0,013*	*0,005*	0,014	0,23	1,46	0,051	0,001	0,001	0,002	0,002	0,002	0,002	
		2	*0,45*	*0,004*	0,10	21,3	0,16	0,006	0,001	0,002	0,002	0,002	0,002	0,002	
		3	*0,004*	*0,006*	0,17	9,03	0,11	0,001	0,001	0,002	0,002	0,002	0,002	0,002	
		Средн.	*0,16*	*0,005*	0,10	10,2	0,58	0,019	0,001	0,002	0,002	0,002	0,002	0,002	0,92
48	р. Чалыкла — р. п. Озинки	1	—			79,9	0,011	—			—	—	—	—	
		2	—			26,6	0,000				—	—	—	—	
		3			—	0,025	0,000			—	—	—	—	—	
		Средн.	—		—	35,5	0,004	—		—	—	—	—	—	2,96
51	р. Терешка — с. Куриловка	1	*0,34*	0,048	0,038	13,7	17,0	0,66	0,23	0,18	0,15	0,13	0,082	0,024	
		2	*2,61*	0,037	0,056	207	9,80	0,44	0,21	0,17	0,14	0,12	0,057	0,031	
		3	*0,46*	0,028	0,074	45,8	2,65	0,26	0,20	0,16	0,14	0,11	0,032	0,037	
		Средн.	*1,15*	0,038	0,056	88,8	9,82	0,45	0,21	0,17	0,14	0,12	0,057	0,031	8,42
52	р. Казанла — с. Куриловка	1	—	—	—	—	—	0,026	0,022	0,010	0,007	0,010	0,024	0,030	
		2	—	—	—	—	—	0,025	0,025	0,009	0,007	0,012	0,022	0,014	
		3	—	—	—	—	—	0,016	0,016	0,006	0,010	0,017	0,026	0,016	
		Средн.	—	—	—	—	—	0,022	0,021	0,008	0,008	0,013	0,024	0,020	—
60	р. Урал — г. Верхнеуральск	1	*0,014*	*0,017*	0,018	*3,72*	3,04	0,70	0,18	0,15	0,039	0,030	0,039	0,016	
		2	*0,015*	*0,018*	0,017	3,48	1,76	0,45	0,18	0,12	0,024	0,033	0,042	0,011	
		3	*0,016*	*0,019*	0,37	2,15	0,96	0,23	0,17	0,078	0,027	0,036	0,031	0,011	
		Средн.	*0,015*	*0,018*	0,14	*3,12*	1,92	0,46	0,18	0,12	0,030	0,033	0,037	0,013	*0,51*
65	р. Урал — г. Чкалов	1	1,00	0,90	0,44	11,0	356	24,3	4,81	1,63	1,61	0,22	0,26	0,28	
		2	1,08	0,60	0,36	540	141	12,8	2,24	1,39	0,30	0,23	0,27	0,28	
		3	1,15	0,51	0,30	823	82,8	8,11	1,85	1,01	0,24	0,24	0,28	0,28	
		Средн.	1,08	0,67	0,37	458	193	15,1	2,97	1,34	0,38	0,23	0,27	0,28	56,1
69	р. Урал — с. Кушум	1	*4,24*	*8,29*	*3,22*	17,7	783	160	45,4	14,5	*9,90*	*6,49*	*3,23*	*1,87*	
		2	*16,2*	*4,64*	3,04	410	337	114	34,3	14,9	*9,11*	*4,73*	*2,97*	*0,95*	
		3	*16,4*	*3,59*	3,45	1 340	263	64,7	22,4	12,2	*7,65*	*3,48*	*2,82*	*1,00*	
		Средн.	*12,3*	*5,51*	3,24	589	461	113	34,0	13,9	*8,89*	*4,90*	*3,01*	*1,27*	*104*
72	р. Урал — с. Тополи	1	*4,07*	*6,59*	4,40	14,0	2 610	780	114	30,8	18,7	20,2	28,7	*9,22*	
		2	*5,44*	*5,11*	1,60	211	2 560	437	85,5	23,3	17,8	24,7	26,7	*2,50*	
		3	*6,60*	*4,22*	1,55	922	937	175	58,3	20,2	17,9	30.0	21,1	*1,31*	
		Средн.	*5,37*	*5,31*	2,52	382	2 040	464	85,9	24,8	18,1	25,0	25,5	*4,34*	257
109	р. Каргала — пос. Приютово	1	*0,45*	0,039	0,012	1,47	0,10	0,048	0,023	0,021	0,016	0,008	0,002	0,002	
		2	*0,64*	0,021	0,27	105	0,084	0,031	0,023	0,020	0,015	0,003	0,002	0,002	
		3	*0,058*	0,011	0,87	21,3	0,066	0,023	0,022	0,018	0,012	0,003	0,002	0,002	
		Средн.	*0,38*	0,024	0,38	42,6	0,083	0,034	0,023	0,020	0,014	0,005	0,002	0,002	3,63
112	р. Илек — г. Актюбинск	1	*0,024*	*0,024*	*0,018*	*0,22*	*44,9*	0,29	0,048	0,035	0,026	0,034	0,043	0,023	
		2	*0,029*	*0,019*	*0,018*	*388*	1,64	0,20	0,044	0,030	0,030	0,036	0,048	0,010	
		3	*0,029*	*0,019*	*0,021*	*284*	0,47	0,075	0,037	0,026	0,030	0,040	0,033	0,003	
		Средн.	*0,027*	*0,021*	*0,019*	*224*	15,7	0,19	0,043	0,030	0,029	0,037	0,041	0,012	*20,0*

ПОЯСНЕНИЯ К ТАБЛИЦЕ 8

Средние расходы взвешенных наносов (*кг/сек*) приведены по станциям и постам, для которых представилось возможным их вычислить. Ежедневные расходы взвешенных наносов вычислены преимущественно способом хронологического графика изменений расходов взвешенных наносов, дополненному данными с графика связи расходов воды и взвешенных наносов.

В отдельных случаях расходы наносов вычислены при помощи хронологического графика изменений средней мутности реки или по графикам связи расходов воды и наносов. И лишь в исключительных случаях для месяцев года, в течение которых измерения расходов наносов по какой-либо причине не производились, вычислялись средние декадные расходы наносов по средним декадным мутностям и соответствующим расходам воды.

Применение указанных методов в каждом отдельном случае определялось характером исходных данных и комбинировалось во времени (по отдельным периодам), сообразно наибольшей надежности ожидаемых результатов.

13. р. Самара — с. Ново-Сергиевка. Расходы наносов за 1/II—30/XI подсчитаны по хронологическому графику изменений расхода наносов, построенному по 13 расходам, измеренным: 7 — в половодье и 6 — в зимнюю и летнюю межень.

На периоды 1/II—9/III и 17—30/XI распространены измеренные расходы наносов за 10/III и 16/XI.

За 1—31/I и 1—31/XII расходы наносов не подсчитаны из-за отсутствия измеренных расходов наносов; за 1—29/II — приближенные.

16. р. Самара — с. Елшанка. Расходы наносов за 1/I—31/XII подсчитаны по хронологическому графику изменений расхода наносов, построенному по 20 расходам, измеренным: 7 — в половодье и 13 — в зимнюю и летнюю межень, с учетом измеренного расхода наносов за 6/I 1949 г. На период 1—8/I распространен измеренный расход наносов за 9/I. За 14/I график дополнен данными с графика связи расходов воды и наносов.

34. р. Сарбай — с. Сарбай. Расходы наносов за 28/II—31/XII подсчитаны по хронологическому графику изменений расхода наносов, построенному по 13 расходам, измеренным: 5 — в половодье и 8 — в летнюю и зимнюю межень. На период 2—31/XII распространен измеренный расход наносов за 1/XII.

За 1/I—27/II из-за отсутствия измеренных расходов наносов сток подсчитан по графику связи расходов воды и наносов, построенному по 3 расходам (№ 1—3) измеренным: 2 — в зим-

нюю межень и 1 на подъеме половодья. Данные расходы вошли в построение хронологического графика.

Сток за 1/I—27/II приближенный.

48. р. Чалыкла — р. п. Озинки. Расходы наносов за 29/III—31/V подсчитаны по хронологическому графику изменений расхода наносов, построенному по 7 расходам, измеренным: 5 — в половодье и 2 — в зимнюю и летнюю межень, уточненному за 3, 16, 18, 19/IV и 12, 13, 31/V данными с графика связи расходов воды и наносов. За 5/IV принят средний расход наносов из измеренных. Для построения графика связи использованы 3 расхода (№ 1, 2, 7), которые также вошли в построение хронологического графика. Для $Q \leq 0{,}66$ *м³/сек* график связи экстраполирован до $Q = 0{,}000$ *м³/сек* ($R = 0{,}000$ *кг/сек*).

За 1—12/I, 24—28/III, 1—9/VI, 30/VIII—31/XII сток наносов не подсчитан из-за отсутствия измеренных расходов воды и наносов; в периоды 13/I—23/III и 10/VI—29/VIII стока не было. Средний годовой расход наносов приводится без учета неучтенного меженнего стока, учитывая незначительный удельный вес последнего в годовом стоке.

51. р. Терешка — с. Куриловка. Расходы наносов за 1/I—31/XII подсчитаны по хронологическому графику изменений расхода наносов, построенному по 10 расходам, измеренным: 3 — в половодье, 7 — в период зимней и летней межени, с учетом измеренного расхода наносов за 30/I 1949 г. На период 29/III—5/IV распространен измеренный расход наносов за 28/III. Расходы № 5, 7 заниженные и при построении графика не приняты.

Ввиду отсутствия измеренных расходов наносов в январе и недостаточного числа их в апреле, график уточнен данными с графика связи расходов воды и наносов, последний построен по 4 расходам наносов (№№ 3, 4, 6, 8), принятых при построении хронологического графика.

Сток наносов за 1—30/I приближенный.

52. р. Казанла — с. Куриловка. Расходы наносов подсчитаны за 29/V—31/XII по хронологическому графику изменений средней мутности реки, построенному по данным 5 расходов наносов, измеренных в межень. На период 1—31/XII распространена средняя мутность расхода за 30/XI.

За период 1/I—28/V расходы наносов не подсчитаны из-за отсутствия мутности единичных проб и недостаточного числа измеренных расходов наносов.

60. р. Урал — г. Верхнеуральск. Расходы наносов за 1/I—31/XII подсчитаны по хронологическому графику изменений расхода наносов, построенному по 13 расходам 1948 г. и 1 — 1947 г. На периоды 28/III—5/IV и 9—31/XII распространены измеренные расходы наносов за 27/III и 8/XII. Расходы подсчитаны только для основного русла.

Сток за периоды 1/I—29/II, 1—11/IV и средний расход за год приближенные вследствие недостаточного числа измеренных расходов наносов и не вполне надежного измеренного расхода за 30/XII 1947 г., принятого при подсчете стока наносов.

65. р. Урал — г. Чкалов. Расходы наносов за 1/I—31/XII подсчитаны по хронологическому графику изменений расхода наносов, построенному по 21 расходу, измеренным: 10 — в половодье и 11 — в период зимней и летней межени. Из-за отсутствия измеренных расходов наносов на периоды 1—4/I, 25/III—8/IV и 25/XI—31/XII распространены измеренные расходы наносов за 5/I, 24/III, 24/XI.

69. р. Урал — с. Кушум. Расходы наносов подсчитаны: 1/I—10/III — по графику связи расходов воды и наносов, построенному по 3 измеренным расходам зимней межени (№ 1—3); 11/III—3/VIII — по хронологическому графику средней мутности реки, построенному по данным 16 расходов наносов. 20/IV при построении хронологического графика принята наибольшая мутность расхода, измеренного того же числа.

За 1/IX—31/XII расходы наносов подсчитаны по среднедекадным мутностям и соответствующим расходам воды.

Сток наносов за 1/I—10/III, 1/IX—31/XII и средний годовой расход — приближенные.

72. р. Урал — с. Тополи. Расходы наносов за периоды 1/I—29/II и 1—31/XII подсчитаны по декадным мутностям и соответствующим расходам воды. За 1/III—30/XI — по хронологическому графику изменений средней мутности реки, построенному по данным 21 расхода наносов. Расходы № 15, 17 при построении графика не приняты как сомнительные.

Сток наносов на 1/I—29/II и 1—31/XII приближенный.

109. р. Каргала — пос. Приютово. Расходы наносов за 1—31/XII подсчитаны по хронологическому графику изменений расхода наносов, построенному по 15 расходам измеренным: 6 — в половодье и 9 — в зимнюю и летнюю межень. На период 18/XI—31/XII распространен измеренный расход наносов за 17/XI.

Ввиду отсутствия измеренных расходов наносов в январе и недостаточного числа их в апреле, график уточнен данными с графика связи расходов воды и наносов. График связи построен по 7 измеренным расходам (№ 3—9), принятым при построении хронологического графика расходов наносов.

Сток за 1—31/I приближенный.

112. р. Илек — г. Актюбинск. Расходы наносов за 1/I—31/III подсчитаны по интерполяции между измеренными расходами и расходами, снятыми с графика связи расходов воды и наносов; график построен по 4 расходам зимней межени (№№ 1, 2, 16, 17). В остальные периоды расходы наносов вычислены: 1/IV—10/V — по декадным мутностям и соответствующим расходам воды; 11/V—31/XII — по графику связи расходов воды и наносов, построенному по 10 измеренным расходам наносов. Расход № 14 за 10/VIII, как сомнительный, при построении графика не принят.

Сток наносов за 1/I—10/V и средний годовой расход — приближенные.

ТАБЛИЦА 9

МЕХАНИЧЕСКИЙ (ГРАНУЛИЧЕСКИЙ) СОСТАВ ВЗВЕШЕННЫХ И ВЛЕКОМЫХ НАНОСОВ И ДОННЫХ ОТЛОЖЕНИЙ

В таблице приведены данные по механическому (грануличе-скому) составу взвешенных и влекомых наносов и донных отло-жений, с указанием номера расхода наносов (графа 3), даты (графа 4), места и способа взятия проб наносов на участке станции (графа 5) и метода механического анализа (графа 13). В примечании указывается удельный и объемный вес наносов.

Для каждой категории наносов (взвешенные и влекомые наносы, донные отложения) приводятся отдельные шкалы фрак-ций (группировка по крупности).

Условные обозначения

Графа 5: Взвешенные наносы: числитель дроби указывает расстояние вертикали от левого берега, выраженное в долях ширины реки, а знак „интегр." в знаменателе указывает, что состав наносов осреднен по вертикали; этот же знак, поставленный вместо дроби, означает, что состав наносов осреднен для всего сечения. Цифра после дроби или знака „интегр." выражает номер створа; знак „в". или „н." указывает, что проба взята выше или ниже по течению от водпоста; цифра после знака „в". или „н." выражает расстояние в метрах (километрах) от водпоста до места взятия пробы.

Влекомые наносы и донные отложения: первая цифра выражает расстояние вертикали от левого берега в долях ширины реки, а вторая цифра — номер створа; знак „интегр.", поставленный на место первой цифры, показывает, что состав осреднен для всего сечения. Знак „в." указывает, что проба взята выше по течению от водпоста, а цифра, после знака „в.", выражает расстояние в метрах от водпоста до места взя-тия пробы.

Графа 13: с — на ситах; С — на приборе Сабанина; п — пипеткой (Робинсона).

Графа 14: об. в. — объемный вес; уд. в. — удельный вес.

№ станции (поста)	Река и местоположение станции (поста)	№ расхода наносов	Дата взятия пробы	Место и способ взятия пробы	Диаметр частиц (*d*) (*мм*) и их содержание (% по весу)						Наибольший диаметр (*мм*)	Метод анализа	Примечание
1	2	3	4	5	6	7	8	9	10	11	12	13	14
Взвешенные наносы													
					>1,0	1,0—0,5	0,5—0,25	0,25—0,05	0,05—0,01	<0,01			
13	р. Самара — с. Ново-Сергиевка	8	22/IV	интегр., 1	—	0,6		6,3	22,1	71,0	—	С	
		9	26/IV	интегр.; 1	—	1,2		11,4	36,7	50,7	—	„	
16	р. Самара — с. Елшанка	6	9/IV	0,38/интегр.; 3	—	0,3		7,1	22,4	70,2	—	„	
				0,79/интегр.; 3	—	0,6		7,8	23,0	68,6	—	„	
37	р. Сызрань — с. Репьевка	3	7/IV	интегр.; 2	—	1,3		10,1	12,5	76,1	—	„	
		5	13/IV	интегр.; в. 70 *м*	—	1,6		7,3	11,5	79,6	—	„	
		9	20/IV	интегр.; в. 70 *м*	—	1,1		50,1	18,2	30,6	—	„	
		13	29/VIII	интегр.; в. 54 *м*	—	1,8		5,3	13,8	79,1	—	„	
51	р. Терешка — с. Куриловка	4	12/IV	интегр.; в. 76 *м*	—	3,8		15,9	17,3	63,0	—	„	
		5	14/IV	интегр.; в. 76 *м*	—	0,9		20,5	21,9	56,7	—	„	
		6	15/IV	интегр.; в. 76 *м*	—	1,2		15,6	19,9	63,3	—	„	
52	р. Казанла — с. Куриловка	3	11/IV	интегр.; н. 3,5 *км*	—	1,8		9,1	15,0	74,1	—	„	
		5	13/IV	интегр.; н. 3,5 *км*	—	7,9		10,8	14,4	66,9	—	„	
		7	14/IV	интегр.; н. 3,5 *км*	—	1,4		10,5	16,9	71,2	—	„	
60	р. Урал — г. Верхнеуральск	4	15/IV	интегр.; 5	—	—	2,5	8,9	22,9	65,7	—	„	
		7	6/V	интегр.; 5	—	—	1,2	7,0	30,1	61,7	—	„	
65	р. Урал — г. Чкалов	7	20/IV	интегр.; 4	—	1,3		12,2	57,8	28,7	—	„	
109	р. Каргала — пос. Приютово	5	12/IV	интегр.; 1	—	0,6		9,2	26,1	64,1	—	„	
		7	16/IV	интегр.; 1	—	0,8		9,7	32,8	56,7	—	„	
		8	17/IV	интегр.; 1	—	0,3		8,5	26,7	64,5	—	„	
					1,0—0,25	0,25—0,1	0,1—0,05	0,05—0,01	0,01—0,005	0,005—0,001			
112	р. Илек — г. Актюбинск	5	26/IV	интегр.; 1	—	22,3	8,0	46,5	11,3	11,9	—	п	
		6	28/IV	интегр.; 1	—	28,8	6,1	40,3	10,1	14,7	—	„	
Влекомые наносы													
					20—10	10—5	5—2	2—1	1—0,25	0,25—0,1			
112	р. Илек — г. Актюбинск	3	20/IV	интегр.; 1	1,8	7,1	6,4	47,6	35,7	1,4	16	с	
		5	26/IV	интегр.; 1	—	3,1	2,9	12,2	81,5	0,3	—	„	
		6	28/IV	интегр.; 1	2,8	0,7	1,7	13,7	78,5	2,6	17	„	
		7	11/V	интегр.; 1	1,3	3,0	4,5	30,7	56,6	3,9	12	„	об. в. 1,5; уд. в. 2,7
		10	31/V	интегр.; 1	—	5,8	7,9	17,4	60,0	8,9	7	„	„ 1,8;
		11	10/VI	интегр.; 1	—	—	—	—	95,9	4,1	—	„	
		12	25/VI	интегр.; в. 50 *м*	—	—	—	—	78,3	21,7	—	„	
		13	15/VII	интегр.; в. 50 *м*	—	—	—	25,0	75,0	—	—	„	
		14	10/VIII	интегр.; в. 50 *м*	—	—	—	13,6	79,6	6,8	—	„	
		15	15/IX	интегр.; в. 50 *м*	—	—	—	—	95,6	4,4	—	„	
Донные отложения													
					>5,0	5,0—2,0	2,0—1,0	1,0—0,5	0,5—0,25	<0,25			
13	р. Самара — с. Ново-Сергиевка	2	27/III	0,1; 1	—	1,9	5,3		39,6	53,2	4	с, С	уд. в. 2,51; об. в. 1,43
				0,2; 1	0,7	11,2	7,8		55,1	25,2	9	С	„ 2,55; „ 1,68
				0,3; 1	—	4,8	6,4		48,2	40,6	5	с, С	„ 2,70; „ 1,57
				0,6; 1	—	0,9	1,4		23,4	74,3	4	„	„ 2,69; „ 1,65
				0,7; 1	—	—	1,6		32,4	66,0	—	С	„ 2,81; „ 1,57
		10	7/V	0,1; 1	—	—	—		14,0	86,0	—	С	„ 2,50; „ 1,20
				0,2; 1	1,5	2,6	3,7		47,2	45,0	9	с, С	„ 2,57; „ 1,66
				0,3; 1	—	6,4	9,0		56,6	28,0	4	„	„ 2,51; „ 1,54
				0,5; 1	—	0,5	1,1		55,7	42,7	3	„	„ 2,59; „ 1,60
				0,6; 1	—	1,3	4,6		52,5	41,6	3	„	„ 2,62; „ 1,60
				0,8; 1	—	—	—		28,7	71,3	—	С	„ 2,63; „ 1,57
16	р. Самара — с. Елшанка	4	27/III	0,2; 3	—	—	—		8,6	91,4	—	С	„ 2,60
				0,3; 3	—	—	—		18,9	81,1	—	„	„ 2,61; об. в. 1,80
				0,5; 3	—	2,2	4,7		72,6	20,5	4	с, С	„ 2,65; „ 1,65
				0,7; 3	—	0,8	1,0		46,6	51,6	3	„	„ 2,64; „ 1,67
				0,8; 3	—	1,0	0,5		46,4	52,1	4	„	„ 2,62; „ 1,61
				0,9; 3	0,5	1,0	1,1		40,4	57,0	6	„	„ 2,73; „ 1,61
		13	22/V	0,1; 3	—	—	—		75,3	24,7	—	С	„ 2,64; „ 1,60
				0,3; 3	—	—	—		68,5	31,5	—	„	„ 2,67
				0,5; 3	—	—	—		72,6	27,4	—	„	„ 2,73; об. в. 1,57
				0,6; 3	—	—	—		49,1	50,9	—	„	„ 2,67; „ 1,56
				0,8; 3	—	—	—		84,9	15,1	—	„	„ 2,73; „ 1,55
				0,9; 3	—	—	—		81,5	18,5	—	„	„ 2,65
34	р. Сарбай — с. Сарбай	8	6/V	0,1; 4	—	—	—		1,4	98,6	—	С	„ 2,72; об. в. 1,53
				0,2; 4	—	—	—		2,6	97,4	—	„	„ 2,63; „ 1,52
				0,4; 4	—	—	—		9,7	90,3	—	„	„ 2,64; „ 1,47
				0,6; 4	—	—	—		3,1	96,9	—	„	„ 2,68; „ 1,48
				0,8; 4	—	—	—		4,8	95,2	—	„	„ 2,70; „ 1,42
				0,9; 4	—	—	—		4,7	95,3	—	„	„ 2,62; „ 1,41

№ станции (поста)	Река и местоположение станции (поста)	№ расхода наносов	Дата взятия пробы	Место и способ взятия пробы	Диаметр частиц (d) (*мм*) и их содержание (% по весу)						Наибольший диаметр (*мм*)	Метод анализа	Примечание
1	2	3	4	5	6	7	8	9	10	11	12	13	14
					>5,0	5,0—2,0	2,0—1,0	1,0—0,5	0,5—0,25	<0,25			
37	р. Сызрань — с. Репьевка	3	7/IV	0,1; 2	39,9	3,5	1,0	33,3		22,3	32	с, С	уд. в. 2,71; об. в. 1,66
				0,2; 2	—	—	—	30,6		69,4	—	С	„ 2,69; „ 1,61
				0,3; 2	1,5	1,2	0,4	9,9		87,0	10	с, С	„ 2,72; „ 1,59
				0,3; 2	—	—	—	9,2		90,8	—	С	„ 2,64; „ 1,57
				0,4; 2	—	—	—	27,5		72,5	—	„	„ 2,72; „ 1,62
				0,7; 2	—	—	—	10,0		90,0	—	„	„ 2,75; „ 1,63
		11	30/V	0,1; в. 54 *м*	15,8	1,6	11,0	41,6		30,0	—	С	„ 2,68; „ 1,66
				0,2; в. 54 *м*	—	0,9	1,6	33,7		63,8	—	„	„ 2,64; „ 1,66
				0,3; в. 54 *м*	0,5	0,9	1,1	36,5		61,0	—	„	„ 2,65; „ 1,67
				0,5; в. 54 *м*	0,3	1,8	1,3	11,7		84,9	—	с, С	„ 2,70; „ 1,62
				0,6; в. 54 *м*	—	—	—	5,5		94,5	—	С	„ 2,71; „ 1,66
				0,8; в. 54 *м*	—	—	—	1,6		98,4	—	„	„ 2,64; „ 1,71
51	р. Терешка — с. Куриловка	4	12/IV	0,1; в. 76 *м*	—	—	—	7,8		92,2	—	С	„ 2,64; „ 1,36
				0,2; в. 76 *м*	47,3	9,7	2,0	27,3		13,7	39	с, С	„ 2,64; „ 1,48
				0,3; в. 76 *м*	29,3	9,2	2,5	32,8		26,2	22	„	„ 2,68; „ 1,62
				0,5; в. 76 *м*	1,3	3,6	5,4	61,0		28,7	12	„	„ 2,64; „ 1,63
				0,6; в. 76 *м*	36,0	4,7	3,8	40,0		15,5	41	„	„ 2,64; „ 1,76
				0,8; в. 76 *м*	10,1	23,2	16,0	22,5		28,2	21	„	„ 2,64; „ 1,34
		8	28/V	0,0; 1	62,9	8,8	2,2	18,7		7,4	42	с, С	„ 2,70; „ 1,49
				0,2; 1	35,5	10,2	4,0	38,6		11,7	37	„	„ 2,68; „ 1,55
				0,3; 1	19,4	16,7	4,5	46,3		13,1	24	„	„ 2,65; „ 1,60
				0,5; 1	28,2	28,3	7,5	31,3		4,7	35	„	„ 2,64; „ 1,58
				0,7; 1	18,0	13,6	8,8	48,6		11,0	37	„	„ 2,64; „ 1,60
				0,9; 1	19,7	8,4	3,5	55,2		13,2	28	„	„ 2,65; „ 1,60
52	р. Казанла — с. Куриловка		31/III	0,2; 1	19,4	32,1	6,9	19,2		22,4	22	с, С	„ 2,67; „ 1,62
				0,4; 1	3,0	13,2	11,3	32,6		39,9	15	„	„ 2,68; „ 1,62
				0,9; 1	—	4,1	8,5	10,0		77,4	9	„	„ 2,61; „ 1,68
		8	29/V	0,2; 1	—	6,4	15,3	22,1		56,2	3	„	„ 2,41; „ 1,13
				0,4; 1	3,2	31,6	15,7	34,0		15,5	10	„	„ 2,56; „ 1,10
				0,9; 1	61,2	19,6	2,1	12,5		4,6	25	„	
					>5,0	5,0—2,0	2,0—1,0	1,0—0,5	0,5—0,25	<0,25			
60	р. Урал — г. Верхнеуральск	4	15/IV	0,3; 5	4,2	10,1	15,4	31,4	1,9	34,0	19,0	с	
				0,8; 5	8,9	6,4	14,5	65,1	1,6	3,5	32,0	„	
				0,9; 5	—	—	9,2	11,0	0,5	79,3	—	с, С	
		7	6/V	0,3; 5	0,8	2,1	4,3	12,9	4,1	75,8	11,5	с	
				0,8; 5	31,3	20,8	11,4	32,8	2,2	1,5	37,0	„	
				0,9; 5	—	—	2,4	2,3	0,6	94,7	—	с, С	
65	р. Урал — г. Чкалов	5	14/IV	0,2; 6	55,9	5,5	3,6	2,8		32,2	60	с, С	уд. в. 2,76; об. в. 1,3
				0,3; 6	—	—	—	5,0		95,0	—	С	„ 2,68; „ 1,3
				0,4; 6	—	1,5	1,5	21,7		75,3	4	с, С	„ 2,70; „ 1,4
				0,6; 6	—	—	—	12,0		88,0	—	С	„ 2,64; „ 1,6
				0,7; 6	—	—	—	18,0		82,0	—	„	„ 2,73; „ 1,4
				0,8; 6	—	—	—	9,6		90,4	—	„	„ 2,70; „ 1,5
				0,9; 6	0,4	2,6	1,8	32,2		63,0	8	с, С	„ 2,77; „ 1,6
				0,9; 6	—	—	—	2,7		97,3	—	С	„ 2,69; „ 1,3
		16	24/VI	0,1; 6	—	—	—	1,1		98,9	—	С	„ 2,72; „ 1,4
				0,2; 6	100,0	—	—	—		—	48	с	
				0,4; 6	100,0	—	—	—		—	55	„	
				0,6; 6	—	—	—	3,3		96,7	—	С	уд. в. 2,70; об. в. 1,2
				0,7; 6	—	—	—	8,9		91,1	—	„	„ 2,68; „ 1,5
				0,8; 6	13,0	8,6	1,9	9,7		66,8	8	с, С	„ 2,74; „ 1,5
				0,9; 6	—	—	—	39,1		60,9	—	С	„ 2,71; „ 1,6
				0,9; 6	3,1	2,7	—	14,5		79,7	8	с, С	„ 2,58; „ 1,5
					1,0—0,25	0,25—0,1	0,1—0,05	0,05—0,01	0,01—0,005	0,005—0,001			
72	р. Урал — с. Тополи	2	15/III	интегр.; 1	—	87,6	8,7	2,8	0,9	—	—	с, п	уд. в. 2,5
		3	28/III	интегр.; 1	—	65,9	11,9	12,7	3,3	6,2	—	с, п	„ 2,4
			20/IV	0,5; 1	1,1	98,9	—	—	—	—	—	с	
			20/V	интегр.; 1	0,7	99,3	—	—	—	—	—	„	
			30/IX	интегр.; 1	3,3	66,9	7,0	22,0	0,8	—	—	с, п	уд. в. 2,6
			29/X	интегр.; 1	3,6	83,7	0,1	9,0	3,6	—	—	„	
					20—10	10—5	5—2	2—1	1—0,25	0,25—0,1			
112	р. Илек — г. Актюбинск	1	20/I	интегр.; 1	—	—	—	—	91,0	9,0	—	с	уд. в. 2,5; об. в. 1,7
		2	14/II	интегр.; 1	—	6,5	3,1	9,8	75,7	4,9	—	„	„ 2,7; „ 2,0
		3	20/IV	интегр.; 1	0,5	1,9	1,7	16,6	74,8	4,5	—	„	„ 2,5; „ 1,8
		5	26/IV	интегр.; 1	—	2,1	0,8	16,0	75,3	5,8	—	„	„ 2,6; „ 1,2
		7	11/V	интегр.; 1	—	11,2	8,8	2,3	45,6	32,1	12	„	„ 2,6; „ 1,2
		10	31/V	интегр.; 1	13,9	14,8	6,9	10,8	44,3	9,3	—	„	об. в. 1,8
		11	10/VI	интегр.; 1	1,0	7,2	6,8	2,2	70,7	12,1	—	„	уд. в. 2,6

ТАБЛИЦА 10

ХИМИЧЕСКИЙ СОСТАВ ВОДЫ

В таблице приведены сведения о химическом составе воды. При отсутствии данных по тому или иному определению, в соответствующей графе проставлен знак тире (—).

Условные обозначения

Графа 2: первая цифра — расстояние от левого берега до места взятия пробы, выраженное в десятых долях ширины реки; стоящий после цифры знак „в." указывает, что проба взята выше по течению от водпоста; цифра, стоящая после знака „в." указывает расстояние в метрах от водпоста до места взятия проб.

Графы 5, 7: б/вк. — без вкуса; б/зап. — без запаха; б/цв. — бесцветная; беловат. — беловатая; сл. желт. — слабо желтая.

№ анализа	Место взятия пробы	Дата взятия пробы / Дата производства анализа	Физические свойства воды: t°	цвет визуально	прозрачность по стандартному шрифту (см)	вкус / запах	Форма выражения анализа	Ионная часть: катионы Ca··	Mg··	Na· + K·	NH·4	анионы HCO3·	SO4··	Cl·	Прочие определения: железо общее (мг Fe/л)	жесткость, немецкие градусы / мг-экв: общая	постоянная	окисляемость (мг O/л)	сумма минеральных веществ (мг/л)
1	2	3	4	5	6	7	8	9	10	11	12	13	14	15	16	17	18	19	20
16. р. Самара — с. Елшанка																			
1	0,5	18/III 15/VIII	—	б/цв.	10	б/вк. б/зап.	мг/л % мг-экв	104,0 26,3	30,5 12,7	52,2 10,6	1,20 0,4	297,6 24,8	154,5 16,3	62,4 8,9	—	21,6 7,70	7,91 2,82	9,6	702,4
2	0,5	7/IV 15/VIII	—	б/цв.	11	б/вк. б/зап.	мг/л % мг-экв	76,0 25,8	13,9 7,8	58,0 15,8	1,64 0,6	219,6 24,5	118,3 16,8	45,4 8,7	—	13,8 4,93	3,73 1,33	8,0	532,8
34. р. Сарбай — с. Сарбай																			
1	0,2; 2 м	10/IV 15/VI	—	б/цв.	—	б/вк. б/зап	мг/л % мг-экв	52,0 26,3	16,5 14,3	21,2 9,0	0,67 0,4	185,4 32,0	59,1 12,9	17,0 5,1	—	11,0 3,96	2,58 0,92	24,0	351,9
2	0,2; 2 м	14/IV 15/VI	—	б/цв.	—	б/вк. б/зап.	мг/л % мг-экв	36,0 25,0	6,9 7,9	29,8 16,5	0,72 0,6	102,4 23,3	69,0 20,0	17,0 6,7	—	6,64 2,37	1,93 0,69	19,2	261,8
3	0,2; 2 м	17/IV 15/VI	0,2	б/цв.	—	б/вк. б/зап.	мг/л % мг-экв	46,0 35,4	6,9 8,8	8,5 5,2	0,72 0,6	78,0 19,7	75,6 24,2	14,2 6,1	—	8,05 2,87	4,46 1,59	25,6	229,9
4	0,2; 2 м	19/IV 15/VI	0,2	б/цв.	—	б/вк. б/зап.	мг/л % мг-экв	32,0 28,7	4,3 6,4	19,8 14,2	0,71 0,7	78,0 22,9	49,3 18,5	17,0 8,6	—	5,49 1,96	1,91 0,68	28,8	201,1
37. р. Сызрань — с. Репьевка																			
1	0,4	23/III 15/VI	—	б/цв.	12	б/вк. б/зап.	мг/л % мг-экв	88,0 41,3	1,3 1,0	19,2 7,3	0,75 0,4	197,6 30,5	37,8 7,4	45,4 12,1	—	12,6 4,50	3,53 1,26	—	390,0
2	0,4	7/IV 15/VI	—	б/цв.	—	б/вк. б/зап.	мг/л % мг-экв	44,0 29,6	16,5 18,3	2,5 1,4	0,90 0,7	136,6 30,2	47,6 13,3	17,0 6,5	—	9,98 3,56	3,70 1,32	28,8	265,1
3	0,4; в. 70 м	10/IV 15/VI	0,2	б/цв.	—	б/вк. б/зап.	мг/л % мг-экв	50,0 33,5	12,2 13,4	4,5 2,4	0,90 0,7	146,4 32,2	41,0 11,4	17,0 6,4	—	9,81 3,50	3,08 1,10	32,0	272,0
4	0,4; в. 54 м	29/V 15/VIII	18,2	б/цв.	5	б/вк. б/зап.	мг/л % мг-экв	78,0 31,9	6,1 4,1	42,2 13,8	0,41 0,2	207,4 27,9	83,8 14,3	34,0 7,8	—	12,3 4,39	2,78 0,99	20,8	451,9
5	0,8; в. 54 м	27/X 10/XI	3,2	б/цв.	7	б/вк. б/зап.	мг/л % мг-экв	63,0 35,4	10,5 9,7	10,8 4,9	—	170,8 31,6	67,3 15,8	8,0 2,6	0,8	11,2 4,00	3,36 1,20	3,6	331,2
51. р. Терешка — с. Куриловка																			
1	0,5	31/III 15/VIII	—	б/цв.	3	б/вк. б/зап.	мг/л % мг-экв	122,0 44,5	3,4 2,0	11,2 3,3	0,52 0,2	229,3 27,4	100,2 15,3	35,5 7,3	—	17,9 6,37	7,32 2,61	22,4	502,1
2	0,5	12/IV 15/VIII	0,5	б/цв.	—	б/вк. б/зап.	мг/л % мг-экв	84,0 36,8	3,4 2,5	29,8 10,4	0,46 0,3	185,4 26,7	75,6 13,8	38,3 9,5	—	12,5 4,47	4,01 1,43	33,6	417,0
63. р. Урал — г. Орск																			
1	0,3	11/V 15/VIII	11,5	сл. желт.	11	б/вк. б/зап.	мг/л % мг-экв	58,0 25,5	8,7 6,3	49,5 17,4	1,65 0,8	156,1 22,5	54,2 9,9	71,0 17,6	—	10,2 3,62	2,97 1,06	17,6	399,2
2	0,3	29/V 15/VIII	19,5	б/цв.	11	б/вк. б/зап.	мг/л % мг-экв	76,0 25,9	26,2 14,7	32,0 8,7	1,84 0,7	209,8 23,5	75,6 10,7	82,3 15,8	—	16,7 5,95	7,04 2,51	19,2	503,7
3	0,3	30/VI 20/VIII	23,0	б/цв.	9	б/вк. б/зап.	мг/л % мг-экв	76,0 28,5	5,2 3,2	60,2 18,1	0,53 0,2	214,7 26,4	73,9 11,6	56,8 12,0	—	11,8 4,22	1,96 0,70	22,4	487,3
65. р. Урал — г. Чкалов								9	10	11	12	13	14	15					
1	0,3; 6	29/II 10/VI	—	б/цв.	10	б/вк. б/зап.	мг/л % мг-экв	80,0 24,2	27,0 13,4	50,0 12,1	0,90 0,3	244,0 24,2	51,1 6,4	113,6 19,4	—	17,4 6,21	6,20 2,21	22,4	566,6
2	0,3; 4 м	18/IV 10/VI	0,7	б/цв.	—	б/вк. б/зап.	мг/л % мг-экв	34,0 29,8	9,6 13,8	8,0 5,3	1,00 1,1	107,3 30,9	29,5 10,7	17,0 8,4	—	6,98 2,49	2,05 0,73	16,0	206,4
3	0,3; 6 м	26/V 15/VIII	21,0	б/цв.	3	б/вк. б/зап.	мг/л % мг-экв	70,0 29,0	8,7 6,0	44,5 14,8	0,43 0,2	185,4 25,3	75,6 13,1	49,7 11,6	—	11,8 4,21	3,28 1,17	28,8	434,3
4	0,3; 6 м	7/VI 15/VIII	23,0	б/цв.	11	б/вк. б/зап.	мг/л % мг-экв	68,0 24,3	6,1 3,6	76,5 21,9	0,59 0,2	231,8 27,2	51,1 7,6	75,2 15,2	—	10,9 3,89	—	33,6	509,3

№ анализа	Место взятия пробы	Дата взятия пробы / Дата производства анализа	Физические свойства воды: t°	цвет визуально	прозрачность по стандартному шрифту (см)	вкус / запах	Форма выражения анализа	Ионная часть: катионы Ca··	Mg··	Na·+K·	NH·4	анионы HCO3′	SO4″	Cl′	Прочие определения: железо общее (мг Fe/л)	жесткость, немецкие градусы / мг-экв: общая	постоянная	окисляемость (мг O/л)	сумма минеральных веществ (мг/л)
1	2	3	4	5	6	7	8	9	10	11	12	13	14	15	16	17	18	19	20
69. р. Урал — с. Кушум																			
1	0,3	29/II / 15/III	—	б/цв.	—	б/вк. / б/зап.	мг/л	114,3	17,9	18,0	—	227,9	74,1	92,5	—	20,1	9,62	—	544,7
							% мг-экв	36,1	9,3	4,6		23,7	9,8	16,5		7,17	3,43		
72. р. Урал — с. Тополи																			
1	0,3	20/II / 15/III	—	беловат.	—	б/вк. / б/зап.	мг/л	121,4	20,0	3,0	—	220,2	69,1	98,2	—	21,6	11,5	—	531,9
							% мг-экв	38,7	10,5	0,8		23,1	9,2	17,7		7,70	4,09		
2	0,3	28/III / 4/VI	0,7	б/цв.	—	б/вк. / б/зап.	мг/л	122,9	22,2	3,5	—	226,8	67,4	105,7	—	22,3	11,9	—	548,5
							% мг-экв	37,8	11,3	0,9		23,0	8,6	18,4		7,96	4,24		
3	0,3	31/V / 2/VIII	20,8	беловат.	—	б/вк. / б/зап.	мг/л	40,0	11,7	0,8	—	132,1	15,6	18,0	—	8,30	2,24	—	218,2
							% мг-экв	33,4	16,1	0,5		36,1	5,4	8,5		2,96	0,80		
4	0,3	14/VI / 2/VIII	26,3	б/цв.	—	б/вк. / б/зап.	мг/л	45,7	13,1	2,0	—	135,4	19,7	28,8	—	9,42	3,20	—	244,7
							% мг-экв	33,1	15,7	1,2		32,2	6,0	11,8		3,36	1,14		
5	0,3	16/VII / 7/VIII	23,2	б/цв.	—	б/вк. / б/зап.	мг/л	100,0	21,4	3,5	—	208,3	50,1	86,4	—	18,9	9,36	—	469,7
							% мг-экв	36,2	12,8	1,0		24,8	7,5	17,7		6,75	3,34		
109. р. Каргала — пос. Приютово																			
1	0,3	26/III / 10/VI	—	б/цв.	10	б/вк. / б/зап.	мг/л	80,0	13,1	52,2	1,00	287,0	36,6	62,4	—	14,2	1,04	22,4	532,3
							% мг-экв	27,6	7,5	14,5	0,4	32,5	5,3	12,2		5,07	0,37		
2	0,6	16/IV / 15/VI	0,3	сл. желт.	—	б/вк. / б/зап.	мг/л	42,0	4,3	8,0	0,90	136,6	13,1	11,3	—	6,90	0,62	16,0	216,2
							% мг-экв	37,1	6,4	5,6	0,9	39,6	4,8	5,6		2,46	0,22		
112. р. Илек — г. Актюбинск																			
1	0,4	14/II / 25/II	—	б/цв.	—	б/вк. / б/зап.	мг/л	101,4	30,5	57,0	—	207,2	181,9	94,4	—	21,2	11,7	—	672,4
							% мг-экв	25,7	12,7	11,6		17,3	19,2	13,5		7,57	4,17		
2	0,4	17/IV / 10/V	3,9	б/цв.	—	б/вк. / б/зап.	мг/л	60,0	11,3	0,8	—	156,8	38,7	20,7	—	11,0	3,81	—	288,3
							% мг-экв	37,9	11,7	0,4		32,4	10,2	7,4		3,93	1,36		
3	0,4	23/IV / 10/V	5,9	б/цв.	—	б/вк. / б/зап.	мг/л	52,8	10,0	2,8	—	150,0	32,9	15,1	—	9,70	2,80	—	263,6
							% мг-экв	37,0	11,5	1,5		34,5	9,5	6,0		3,46	1,00		
4	0,4	30/IV / 10/V	13,4	б/цв.	—	б/вк. / б/зап.	мг/л	54,3	10,4	2,2	—	150,0	37,0	15,1	—	10,0	3,11	—	269,0
							% мг-экв	37,1	11,7	1,2		33,6	10,5	5,9		3,57	1,11		
5	0,4	17/V / 4/VI	24,4	б/цв.	—	б/вк. / б/зап.	мг/л	82,1	13,1	4,0	—	171,6	78,1	32,0	—	14,5	6,64	—	380,9
							% мг-экв	38,4	10,1	1,5		26,3	15,3	8,4		5,18	2,37		
6	0,4	25/VII / 16/VIII	20,0	б/цв.	—	б/вк. / б/зап.	мг/л	158,6	30,5	17,0	—	213,6	185,1	133,2	—	29,2	19,4	—	738,0
							% мг-экв	35,6	11,3	3,1		15,8	17,3	16,9		10,4	6,93		
7	0,4	9/X / 10/XI	4,7	б/цв.	—	б/вк. / б/зап.	мг/л	141,4	26,2	65,2	—	235,2	195,8	137,8	—	25,8	15,0	—	801,6
							% мг-экв	29,9	9,1	11,0		16,3	17,3	16,4		9,22	5,36		
8	0,4	15/X / 25/X	4,2	б/цв.	—	б/вк. / б/зап.	мг/л	147,2	23,5	52,8	—	186,6	196,6	150,3	—	26,0	17,5	—	757,0
							% мг-экв	32,2	8,5	9,3		13,4	18,0	18,6		9,29	6,23		
9	0,4	27/X / 10/XI	2,8	б/цв.	—	б/вк. / б/зап.	мг/л	172,9	27,0	53,8	—	224,9	268,2	132,4	—	30,3	20,1	—	879,2
							% мг-экв	33,2	8,5	8,3		14,2	21,5	14,3		10,8	7,16		

ПОЯСНЕНИЯ К ТАБЛИЦЕ 10

Методика, применявшаяся при определении отдельных ингредиентов, помещенных в таблице 10, в основном соответствовала изложенной в «Руководстве по химическому анализу вод суши» (Гидрометеоиздат, М.—Л., 1941).

Жесткость общая и постоянная найдены вычислением: общая — по сумме *мг-экв* $Ca^{\cdot\cdot} + Mg^{\cdot\cdot}$, постоянная — по разности между общей жесткостью и HCO_3'.

Из физических свойств воды на месте взятия пробы определялись только температура воды и вкус; цвет, прозрачность и запах определены в лаборатории.

Консервация проб при взятии производилась формалином или хлороформом, большинство проб не консервировалось.

Определение содержания железа по станции № 37 производилось спустя продолжительное время, поэтому приведенные данные следует считать ориентировочными.

ИСПРАВЛЕНИЯ И ДОПОЛНЕНИЯ К ПРЕДЫДУЩИМ ИЗДАНИЯМ

В таблице приводится перечень исправлений и опечаток к материалам за прошлые годы, помещенным в «Сведениях об уровнях», «Материалах по режиму рек СССР» и «Гидрологических ежегодниках».

Название издания	№ страниц	Река, пункт, год	Строка, графа, период, дата, расход и т. д.	Напечатано	Должно быть	Примечание
Материалы по режиму рек СССР, т. 1, вып. 4	20	р. Б. Черемшан — с. Салдакаево	1 стр. сн., граф. 5	228	240	уточнение
Сведения об уровне воды на реках и озерах СССР, т. XXII, вып. 2, 1931—1935 гг.	XVIII	То же	лев. кол., 3 стр. св.	228	240	»
Гидрологические ежегодники, т. 4, вып. 8—9 за 1936—1937 гг.	8	»	граф. 4	228	240	»
за 1938—1939, 1940, 1941, 1942, 1943—1944 гг.	6	»	граф. 4	228	240	»
Гидрологический ежегодник, т. 4, вып. 8—9, 1938—1939 гг.	13	р. Б. Ик — с. Мраково	пр. кол., 2 стр. св.	13/III 1939	13/VIII 1939	опечатка
	25	р. Волга — с. М. Федоровка, 1939 г.	11/XII	75	73	»
	34	р. Ахтуба — с. Н. Николаевка, 1938 г.	Высш. год	492 4/IV	492 4/VI	»
	50	р. Кутулук — с. Арзамасцево, 1938 г.	Низш. V	2	12	»
		То же	» VII	3	8	»
	61	р. Б. Узень — пос. Русская Таловка, 1938, 1939 г.	отм. нуля графика	0,00 *м* абс.	0,00 *м* усл.	»
		р. Урал — г. Верхнеуральск, 1938 г.	примечание	8/IV—31/III	8/IV—31/VIII	»
	65	р. Урал — г. Илек, 1938 г.	19/II	144	142	»
	67	р. Урал — пос. Калмыковский, 1939 г.	15/XI	)•	)•	»
		То же	16/XI	)•	)	»
	68	р. Янгелька — пос. Янгельский, 1938 г.	26/I	118	113	»
	70	р. Орь — Аулсовет № 7, 1938 г.	Высш. X	110	113	»
		То же	» XI	113	110	»
	72	р. Сакмара — с. Верхне-Галеево, 1939 г.	Низш. год.	24/II—9/II	24/II—9/III	»
	76	р. Б. Сюран — клх. Луч, 1939 г.	11/V	228	223	»
	77	р. Илек — ст-ца Мертвецовская, 1938 г.	28/VII	62	66	»
	112	р. Самара — с. Ново-Сергиевка, 1938 г.	расх. № 18, граф. 2	3/III	3/VIII	»
	116	р. Малый Уран — с. Никольское, 1938 г.	расх. № 6, граф. 2	21/XI	21/XII	»
	124	р. Большой Иргиз — с. Березово, 1939 г.	расх. № 59, граф. 5	23	93	»
	145	р. Волга — Вольская гм. ст., 1938 г.	Наиб. VIII	3 400	3 470	»
		То же, 1939 г.	Наим. XI	2 030	2 080	»
	146	р. Б. Черемшан — г. Мелекесс, 1938 г.	6/XII	3,08	3,68	»
		Ежедневные расходы воды				
Гидрологический ежегодник, т. 4, вып. 8—9, 1938—1939 гг.	149	р. Боровка — с. Якутино, 1939 г.	30/XII	0,062	0,083	исправление
		То же	31/XII	0,056	0,074	»
		»	Наим. XII	0,056	0,063	»
		»	Наим. год	0,056 31/XII	0,063 25, 26/XII	»
		р. Боровка — х. Паника, 1939 г.	21/XII	1,14	1,18	»
		То же	23/XII	1,22	1,27	»
		»	24/XII	1,26	1,32	»
		»	25/XII	1,30	1,35	»
		»	26/XII	1,34	1,40	»
		»	27/XII	1,28	1,40	»
		»	28/XII	1,20	1,26	»
		»	29, 30/XII	1,19	1,30	»
		»	31/XII	1,23	1,34	»
		»	Средн. XII	1,15	1,18	»
		»	Наиб. XII	1,34	1,40	»
	153	р. Еруслан — с. Песчанка, 1938 г.	Наим. год	26—30/VII	16—21, 26—30/VII	»
	155	р. Урал — с. Кизильское, 1939 г.	Наим. VIII	1,66	1,62	»
	157	р. Орь — Конезавод № 28, 1939 г.	Наиб. IV и год	39,9	44,4	»
Гидрологический ежегодник, т. 4, вып. 8—9, 1938—1939 гг.	161	р. Эмба, протока Бахаш, 1939 г.	19, 20/III		вода поверх льда	»
		То же	21, 22/III		редкий ледоход	»
	162	р. Волга — г. Тетюши	пр. кол., 1 стр. сн.	1939	1938	опечатка
	188	р. Волга — Вольская гм. ст.	лев. кол., 3 стр. сн.	19/I	1/I	»
Гидрологический ежегодник, т. 4, вып. 8—9, 1940 г.	14	р. Волга — г. Ульяновск	6/V	1 037	1 047	»
	15	р. Волга — пос. Криушинский Затон	13/VI	398	390	»
	28	р. Ток — с. Ероховка	11—20/IV	ледостав	чисто	»
	34	р. Терешка — с. Глотовка	21—30/IV	ледостав	»	»
	35	р. Б. Узень — пос. Русская Таловка	21—31/XII		ледостав	»
	40	р. Б. Кумак — пос. Иссергужи	4, 5/IV		ледостав	»
		р. Бердянка — с. Красноярка	13—20/IV	ледостав	чисто	»
	64	р. Б. Кинель — г. Бугуруслан	расх. № 49, граф. 4	св	заб	»
		То же	расх. № 50, граф. 4	»	св	»
	65	р. Б. Кинель — с. Тимашево	расх. № 36, граф. 5	124	114	»
	73	р. Темир — клх. Ленинский	расх. № 7, граф. 14	ппл 16	ппл 19	»

Название издания	№ страниц	Река, пункт, год	Строка, графа, период, дата, расход и т. д.	Напечатано	Должно быть	Примечание
Гидрологический ежегодник, т. 4, вып. 8—9, 1940 г.	77	р. Майна — пос. Плуг	название	р. Майжа	р. Майна	опечатка
	81	р. М. Узень — с. Малоузенск	1—4/IV		ледостав	»
	84	р. Темир — клх. Ленинский	19, 20/XII		ледостав	»
	93	р. Волга — г. Дубовка	расх. № 19, граф. 3	1	2	»
	97	р. Еруслан — с. Песчанка	расх. № 15, граф. 4	тр	»	»
		То же	расх. № 16, граф. 4	»	тр	»
		Ежедневные расходы воды				
Гидрологический ежегодник, т. 4, вып. 8—9, 1940 г.	81	р. Урал — с. Кизильское	4/IV	104	105	исправление
		То же	5/IV	197	214	»
		»	6/IV	255	286	»
		»	7/IV	324	373	»
		»	8/IV	366	426	»
		»	9/IV	354	403	»
		»	10/IV	338	377	»
		»	11/IV	286	306	»
		»	12/IV	250	259	»
		»	13/IV	216	218	»
		»	Средн. IV	141	150	»
		»	Наиб. IV и год	370	434	»
		»	Средн. год	18,7	19,2	»
Гидрологический ежегодник, т. 4, вып. 8—9, 1941 г.	14	р. Урал — пос. Мергеневский	лев. кол., 3 стр. св.	13/IV	13/VI	опечатка
	69	р. Бузулук — с. Байгоровка	расх. № 6, граф. 4	св	»	»
		То же	расх. № 7, граф. 4	»	св	»
	110	Средн. расходы взвешенных наносов	граф. 17	Наибольшая за год и дата	год	»
	118	р. Волга — г. Камышин	анализ 3, граф. 3	9/VII	9/VI	»
		р. Бездна — д. Никольское	анализ 6, граф. 3	20/IV	20/VI	»
	120	р. Уил — аул Тал-Тогай	анализ 21, граф. 14	3409,7	3410,2	»
		р. Эмба — с. Жаркамыс	анализ 22, граф. 12	30,6	330,6	»
	81	р. Б. Ик — с. Мраково	расх. № 10	»	рлдх	исправление
		То же	» № 11	»	св	»
	88	р. Бузулук — с. Байгоровка	16—20/X		забереги	»
Гидрологический ежегодник, т. 4, вып. 8—9, 1943 г.	58	р. М. Иргиз — с. Селезниха	расх. № 17, граф. 16	расход № 7	расход № 17	»
	67	р. Малый Иргиз — с. Селезниха	30/XI	0,013	0,013	»
	65	р. Самара — с. Елшанка	Средн. VI	29,6	29,2	»
	24	р. Б. Уран — с. Ивановка	Низш. год	110 IX (6)	110 11/IX (6)	»
	40	р. Сакмара — с. Ак-Юлово	10/IV	—	(267)	»
		То же	11/IV	—	(276)	»
		»	12/IV	—	(286)	»
		»	13/IV	—	(295)	»
		»	Средн. IV	—	(317)	»
		»	Высш. IV	—	(445)	»
		»	Средн. год	—	(219)	»
		»	Высш. год	—	(445) 18, 19/IV	»
	89	р. Урал — г. Чкалов	анализ 12, граф. 6	10	1,5	»
		р. Сакмара — с. Сакмара	анализ 16, граф. 6	7	0,8	»
Гидрологический ежегодник, т. 4, вып. 8—9, 1944 г.	62	р. Илек — г. Актюбинск	расх. № 24, граф. 4	впл	лдст	опечатка
		То же	расх. № 25, граф. 4	»	впл	»
	70	р. Сакмара — с. Сакмара	30/XI		ледостав	»
	42	р. Илек — г. Актюбинск	11/XII	310	310	»
		То же	25/XII	312	312	»
	93	р. Волга — Вольская гм. ст.	анализ 23, граф. 6	30	4,5	»
Гидрологический ежегодник, т. 4, вып. 8—9, 1945 г.	59	р. Малый Уран — с. Никольское	Низший (поздний), граф. 13	23/VI	23/IV	исправление
	62	р. Камелик — с. Ново-Спасское	Высший (ранний), граф. 11	1/IV—30 / 547	(28/III—37) / —	опечатка / исправление
	67	р. Сакмара — д. Верхне-Галеева	Высший (ранний), граф. 15	8/IV	(11/IV)	»
	67	р. Сакмара — р. п. Кувандык	Высший (ранний), граф. 11	2/IV—33,39 / 89, 149	(18/III—44) / —	»
			Высший (ранний), граф. 13	2/IV—33, 39 / 89, 149	(18/III—44) / (92)	»
	69	р. Чеган — пос. Каменный	Высший (ранний), граф. 15	30/III—37 / 612	1/IV—37 / 529	»
	85	р. Ток — с. Красноярка	расх. № 22, граф. 14	» 5/8	» 5/5	опечатка
		То же	расх. № 23, граф. 14	» 5/5	» 5/8	»
	97	р. Камелик — с. Ново-Спасское	Средн. VII		0,006	»
			Наиб. VII	0,006	0,082	»
	104	р. Урал — пос. Тополинский	Наим. VII	0,082		
			лев. кол., 12 стр. св.	1—4/IV	1/I—4/IV	исправление

Название издания	№ страниц	Река, пункт, год	Строка, графа, период, дата, расход и т. д.	Напечатано	Должно быть	Примечание
Гидрологический ежегодник, т. 4, вып. 8—9, 1945 г.	122	р. Б. Иргиз — с. Березово	анализ 3, граф. 6	<15	>15	опечатка
	123	Исправления	Ежегодник 1943 г. стр. 89	р. Б. Иргиз — с. Березово	р. Урал — г. Чкалов, р. Сакмара — с. Сакмара	исправление
		То же	То же	То же	19/VII	»
Гидрологический ежегодник, т. 4, вып. 8—9, 1946 г.	10	р. Урал — пос. Ирикла	пр. кол., 1 стр. св.	8/VII	2	»
	58	р. Б. Черемшан — г. Мелекесс	граф. 3, расх. № 1—3, 10—16	3		»
	7	р. Крепостной Зилаир — х. Крепостной Зилаир	граф. 9	(29/XII 1934)	(22/XII 1934)	опечатка
	10	р. Сызрань — с. Репьевка	лев. кол., 4 стр. св.	дер. репер	жел. репер	исправление
	24	р. Большой Иргиз — с. М. Быковка	Средн. XII	170	178	опечатка
	38	р. Большой Ик — с. Поляковка	11, 12/X	287	227	»
	40	р. Чеган — пос. Каменный	5/XI	268	268	»
	70	р. Самара — с. Ново-Сергиевка	Наим. XI	1,25	1,95	»
Гидрологический ежегодник, т. 4, вып. 8—9, 1947 г.	5	Титульный лист к таб. 1	пр. кол., 8 стр. сн.	...62,113	...62, 67, 113	»
	8, 12, 38	р. Урман Зилаир — с. Зилаир	нуль графика	434,00 *м* абс.	434,50 *м* абс.	уточнение
	12	То же	лев. кол., 6 стр. св.	441,980 *м* абс	442,484 *м* абс.	»
		»	8 стр. св.	с. Зилаир	с. Зилаир с отм. 478,142 *м* абс.	»
	60	р. Б. Черемшан — г. Мелекесс	расх. № 1, 2, 13—19, граф. 3	3	2	»
	61	р. Б. Уран — с. Ивановка	расх. № 5, граф. 3	в. 4,60 *м*	в. 460 *м*	»
	69	р. Узельга — пос. Узельгинский	расх. 17/I, 22/II, 27/III		см. раздел „Измеренные расходы воды" 1948 г.	дополнение
	77	р. Бузулук — с. Байгоровка	31/XII	0,99	1,25	исправление
		То же	Средн. XII	1,15	1,16	»
	80	р. Казанла — с. Куриловка	12, 13/XI, 7, 21/XII	0,65	0,61	»
		То же	Наиб. XI	0,73	0,66	»
		»	31/XII	1,23	0,93	»
		»	Средн. XII	0,37	0,36	»
		»	Наиб. XII	2,84	2,01	»
	88	»	лев. кол., 4 стр. сн.	$Q = 2,84$	$Q = 2,01$	»
	84	р. Темир — клх. Ленинский	19/III	254	268	уточнение
		То же	20/III	276	296	»
		»	Средн. III	45,0	46,7	»
		»	Средн. год	4,64	4,73	»
		»	Наиб. III и год	360	434	»
	90	»	пр. кол., 5—10 стр. св.	см. раздел Пояснения к „табл. 6"	Для построения $КР_{II}$ использованы измерения расхода воды вертушкой: 16—1947 г. (из них 2 при ледоходе) и 2—1948 г. при уровне выше 586 *см* (из них 1 — по льдинам), освещающие 100% амплитуды колебаний уровня воды за период.	»
	95	Титульный лист к табл. 8	пр. кол., 1 стр. св.	34,43	34, 43, 58	опечатка
	98	р. Урал — с. Тополи	лев. кол., 1 стр. сн.	22/II 1948 г.	28/II 1948 г.	исправление
	102	р. Илек — г. Актюбинск	анализ 1, граф. 17	13,30	13,03	»
		То же	граф. 18	20,7	19,9	»
				7,37	7,10	

ПОЯСНЕНИЯ К ИСПРАВЛЕНИЯМ В ПРЕДЫДУЩИХ ИЗДАНИЯХ

5. Гидрологический ежегодник, т. 4, вып. 8—9, 1940 г. р. Урал — с. Кизильское. Ежедневные расходы воды за 4—13/IV, средние и наибольшие за апрель и год пересчитаны в связи с уточнением кривой расходов воды измерениями расхода воды 1941 г.

7. Гидрологический ежегодник, т. 4. вып. 8—9, 1943 г. р. Сакмара — с. Ак-Юлово. Ежедневные уровни воды за 10—13/IV, средние и высшие за апрель и год восстановлены по графику связи уровней с соседними постами и даны, как грубо приближенные.

11. Гидрологический ежегодник, т. 4, вып. 8—9, 1947 г. р. Казанла — с. Куриловка. Пересчет стока за отдельные дни ноября—декабря 1947 г. вызван исправлением $КР_{II}$ 1947 г.

р. Узельга — пос. Узельгинский. Нумерация измеренных расходов воды № 1—8 изменена на № 4—11 в связи с опубликованием измеренных расходов воды № 1—3 в Ежегоднике 1948 г.

р. Темир — клх. Ленинский. Ежедневные расходы воды за 19, 20/III, наибольшие и средние за март и год пересчитаны в связи с уточнением экстраполированной верхней части кривой расходов воды (выше уровня 510 *см*) измерениями расхода воды 1948 г. В связи с этим изменено и описание $КР_{II}$.

БИБЛИОТЕКА
Каз. НИГМИ
Поступила
№

СОДЕРЖАНИЕ

	Стр.
Предисловие	3
Алфавитный список рек, сведения по которым помещены в Ежегоднике	4
Картограмма изданий Гидрологических ежегодников	5
Карта гидрометеорологических станций и постов	5
Таблица 1. Список гидрометеорологических станций и постов, сведения по которым помещены в Ежегоднике	5
Описания гидрометеорологических станций и постов, сведения по которым помещены в Ежегоднике	9
Таблица 2. Ежедневные уровни воды	13
Таблица 3. Температура воды	47
Таблица 4. Толщина льда и снега на льду	55
Таблица 5. Измеренные расходы воды	61
Таблица 6. Ежедневные расходы воды	
Пояснения к таблице 6	95
Таблица 7. Измеренные расходы взвешенных наносов	103
Таблица 8. Средние расходы взвешенных наносов	109
Пояснения к таблице 8	110
Таблица 9. Механический (гранулический) состав взвешенных и влекомых наносов и донных отложений	113
Таблица 10. Химический состав воды	117
Пояснения к таблице 10	119
Исправления и дополнения к предыдущим изданиям	120
Пояснения к исправлениям в предыдущих изданиях	122

Редактор *М. К. Жилина.*

Корректоры: *М. П. Бушева, М. И. Ефимова, Н. Б. Оршанская.* Техн. редактор *М. С. Рулева.*

Сдано в набор 27/II 1951 г. Подписано к печати 5/V 1951 г. Изд. № 20. Индекс Г-Л-20. Бумага 70×105. Бум. л. 7 3/4+2 вкл.
Печ. зн. в 1 бум. л. 151 750. Печ. л. 21 1/4. Уч.-изд. л. 30,53. Тираж 500 экз. Бесплатно. Гидрометеоиздат. г. Ленинград 1951 г. М-24933. Заказ № 434.

2-я типо-литография Гидрометеоиздата, Ленинград, Прачечный пер., д. 6.