



Қазақстан Республикасы Экология және табиғи ресурстар министрлігінің
«Қазгидромет» шаруашылық жүргізу құқығындағы республикалық кәсіпорнының
Ақмола облысы бойынша филиалы

Көкшетау қ., Кудайбердиева к. 27

№37 Күнделікті гидрологиялық бюллетень

АГҚ: Ауаның оң температурасының сақталуына байланысты (күндіз 18-23°C дейін, түнде 4-9°C дейін), 6-8 сәуір аралығында Ақмола облысының оңтүстік және орталық бөліктерінде мұз жүруі әсерінен (мұз кептелісі болуы мүмкін) өзендердің толық мұздан ашылуы күтіледі, өзендердегі су деңгейінің көтерілуі және қауіпті деңгейден асып кетуі мүмкін. Соның салдарынан автожолдарды, елді мекендерді, тұрғын және шаруашылық құрылыстарды еріген қар суларымен су басуы мен су жайылуы мүмкін.


Мемлекеттік бақылау желісіндегі гидрологиялық мониторинг деректері бойынша Ақмола облысы су нысандарының 2026 жылғы 6 сәуірға сағат 8-гі жай-күйі туралы мәліметтер.

№	Гидрологиялық бекеттердің атауы	Қолайсыз су деңгейі, см	Қауіпті су деңгейі, см	Су деңгейі, см	Су деңгейінің тәулік ішінде өзгеруі, ± см	Су өтімі, м³/с	Су объектісінің жағдайы
1	Сілеті өз. – Приречное а.	450	500	327	-14	24,9	таза
2	Сілеті өз. – Новомарковка а.	1000	1250	711	-46	27,0	таза
3	Сілеті өз. – Бестоғай а.	1150	1500	978	-17	74,0	таза
4	Сілеті өз. – Изобильное а.	614	800	489	-5	119	таза
5	Шағалалы өз. – Павловка а.	190	300	77	2	15,9	таза
6	Шағалалы өз. – Алексеевка а.			778	-10		
7	Қылшақты өз. – Кенесары а.			265	-6		
8	Қылшақты өз. – Ивановка а.			209	0		
9	Есіл өз. – Түрген а.	450	650	396	-30	102	таза
10	Есіл өз. – Аршалы а.	600	650	412	-33	65,3	таза
11	Есіл өз. – Волгодоновка а.	570	685	637	-60	189	
12	Есіл өз. – Тельмана а.	790	790	657	-1		Жиек су, Посттан төмен су алу
13	Есіл өз. – Астана қ.		750	691	1		Мұз үстіндегі су, Жиек су
14	Есіл өз. – Көктал ш.а.	665	665	251	3		таза
15	Есіл өз. – Новоишимка а.	700	800	672	-44	9,00	таза
16	Есіл өз. – Поповка а.			659	23		
17	Есіл өз. – Жаңа Қима а.			657	-10		
18	Есіл өз. – Державинск қ.	900	1120	414	-56	42,9	Мұздың жүруі
19	Есіл өз. – Каменный Карьер а.	800	970	454	-64	137	Мұздың жүруі
20	Мойылды өз. – Николаевка а.	400	550	248	-28	3,73	таза
21	Қалқұтан өз. – Новокубанка а.	900	1350	725	-70	65,1	таза
22	Қалқұтан өз. – Қалқұтан а.	550	670	614	-	265	таза
23	Боксук өз. – Журавлевка а.	520	690	668	81	344	Мұздың жүруі
24	Жолболды өз. – Ивановка а.			678	13		
25	Қайрақты өз. – Вознесенка а.			357	-20		
26	Аршалы өз. – Буденовка а.	950	1250	883	-17		таза
27	Қоңыр өз. – Новобратское а.			687	-10		
28	Жабай өз. – Балқашын а.	390	520	222	-3	20,8	таза

Воронин *Мусин*

29	Жабай өз. – Атбасар қ.	630	820	735	-17		таза
30	Жыланды өз. – Шуйское а.	900	1260	755	38		Мұздың жүруі
31	Терісаққан өз. – Терісаққан а.	750	885	762	2		Мұздың ажырауы
32	Шортанбай өз. – Сочинское а.			940	0		
33	Көкө өз. – Костычево а.			499	0		
34	Қызылсу өз. – Свободное а.			359	-96		
35	Нұра өз. – Р. Қошқарбаев а.	650	800	405	-32	277	таза
36	Нұра өз. – Бірлік а.	850	1220	926	10		Мұздың жүруі
37	Нұра өз. – Корғалжын а.	800	900	450	0	7,86	Мұздың ажырауы
38	Сілеті су қойм. – Сілеті а.			549	4		Жиек су, Мұз қарайды
39	Астана су қойм. – Арнасай а.			599	-9		Мұздың ажырауы
40	Астана су қойм. – Михайловка а.			1020	13		Жиек су, Мұз қарайды
41	Қопа к. - Көкшетау қ.			438	0		Мұздың ажырауы
42	Зеренді к. - Зеренді а.			719	0		Жиек су, Мұз қарайды
43	Шортан к. - Щучинск қ.			964	0		Мұзқұрсау, Мұз үстіндегі су, 58см
44	Бурабай к. - Бурабай а.			882	3		Мұзқұрсау, Мұз үстіндегі су, 59см
45	Үлкен Шабакты к. - Бурабай а.			935	1		Мұзқұрсау, Мұз үстіндегі су, Мұз қарайды, 59см

Филиал Директоры



Б. Макажанова

Құрастырған/Орын.: Бронникова А.
Тел.: 8 777-131-79-21

1							
2							
3							
4							
5							
6							
7							
8							
9							
10							
11							
12							
13							
14							
15							
16							
17							
18							
19							
20							
21							
22							
23							
24							
25							
26							
27							
28							



Филиал Республиканского государственного предприятия на праве хозяйственного ведения «Казгидромет» Министерства экологии и природных ресурсов РК по Акмолинской области

г. Кокшетау, ул. Кудайбердиева 27

Ежедневный гидрологический бюллетень №37

СГЯ: В связи с сохранением положительных температур воздуха (днем до $18-23^{\circ}\text{C}$ *тепла*, ночью до $4-9^{\circ}\text{C}$ *тепла*), в период с 6 по 8 апреля в южной и центральной частях Акмолинской области ожидается полное вскрытие рек ото льда с прохождением ледохода (возможны заторные явления), подъёмы уровней воды на реках и возможное превышение опасных уровней. Вследствие чего возможны разливы и подтопления автодорог, населенных пунктов, жилых и хозяйственных построек талыми водами.


Сведения о состоянии водных объектов Акмолинской области по данным гидрологического мониторинга на государственной сети наблюдений по состоянию на 8 час. 6 апреля 2026 года

№п п	Название гидрологического поста	Неблагоприятный уровень воды, см	Опасный уровень воды, см	Уровень воды, см	Изменение уровня воды за сутки, \pm см	Расход воды, м ³ /сек	Состояние водного объекта
	1	2	3	4	5	6	7
1	р. Силеты - с. Приречное	450	500	327	-14	24,9	Чисто
2	р. Селеты - с. Новомарковка	1000	1250	711	-46	27,0	Чисто
3	р. Селеты - выше Селетинского водохранилища (Бестогай)	1150	1500	978	-17	74,0	Чисто
4	р. Силеты - с. Изобильное	614	800	489	-5	119	Чисто
5	р. Шагалалы - с. Павловка	190	300	77	2	15,9	Чисто
6	р. Шагалалы - с. Алексеевка			778	-10		
7	р. Кылшақты - с. Кенесары			265	-6		
8	р. Кылшақты - с. Ивановка			209	0		
9	р. Есиль - с. Турген	450	650	396	-30	102	Чисто
10	р. Есиль - пос. Аршалы	600	650	412	-33	65,3	Чисто
11	р. Есиль - с. Волгодоновка	570	685	637	-60	189	
12	р.Есиль - пос.Тельмана	790	790	657	-1		Закраины, Забор воды ниже поста
13	р. Есиль - г. Астана		750	691	1		Вода на льду, Закраины
14	р. Есиль - с.Коктал	665	665	251	3		Чисто
15	р.Есиль - с. Новоишимка	700	800	672	-44	9,00	Чисто
16	р. Есиль - с. Поповка			659	23		
17	р. Есиль - с. Жана Кима			657	-10		
18	р. Есиль - г. Державинск	900	1120	414	-56	42,9	Ледоход
19	р.Есиль - с. Каменный карьер	800	970	454	-64	137	Ледоход
20	р. Мойылды - с. Николаевка	400	550	248	-28	3,73	Чисто
21	р. Калкутан - с. Новокубанка	900	1350	725	-70	65,10	Чисто
22	р. Калкутан - с. Калкутан	550	670	614	-	265	Чисто
23	р. Боксук - с. Журавлевка	520	690	668	81	344	Ледоход
24	р. Жолболды - с. Ивановка			678	13		
25	р. Кайракты - с. Вознесенка			357	-20		
26	р. Аршалы - с. Буденовка	950	1250	883	-17		Чисто
27	р. Коныр - с. Новобратское			687	-10		

В.А. Мухоморов


28	р. Жабай - с. Балкашино	390	520	222	-3	20,8	Чисто
29	р. Жабай - г. Атбасар	630	820	735	-17		Чисто
30	р. Жыланды - с. Шуйское	900	1260	755	38		Ледоход
31	р. Терисаккан - с. Терисаккан	750	885	762	2		Разводья
32	р. Шортанбай - с. Сочинское			940	0		
33	р. Коко - с. Костычево			499	0		
34	р. Кызылсу - с. Свободное			359	-96		
35	р. Нура - с. Р. Кошкарбаева	650	800	405	-32	277	Чисто
36	р. Нура - с. Бирлик	850	1220	926	10		Ледоход
37	р. Нура - с. Коргалжын	800	900	450	0	7,86	Разводья
38	вдхр. Селетинское - верхний бьеф (с. Селеты)			549	4		Закраины, Лед потемнел
39	вдхр. Астанинское - с. Арнасай			599	-9		Разводья
40	вдхр. Астанинское - с. Михайловка			1020	13		Закраины, Лед потемнел
41	оз. Копа - г. Кокшетау			438	0		Разводья
42	оз. Зеренды - с. Зеренды			719	0		Закраины, Лед потемнел
43	оз. Шортан - г. Щучинск			964	0		Ледостав, Вода на льду, 58см
44	оз. Бурабай - с. Боровое			882	3		Ледостав, Вода на льду, 59см
45	оз. Улькен Шабакты - с. Боровое			935	1		Ледостав, Вода на льду, Лед потемнел, 59см

Директор Филиала




Б. Макажанова

Составил (а)/Исп.: Бронникова А.
Тел.: 8 777-131-79-21



1	р. Жабай - с. Балкашино	390	520	222	-3	20,8	Чисто
2	р. Жабай - г. Атбасар	630	820	735	-17		Чисто
3	р. Жыланды - с. Шуйское	900	1260	755	38		Ледоход
4	р. Терисаккан - с. Терисаккан	750	885	762	2		Разводья
5	р. Шортанбай - с. Сочинское			940	0		
6	р. Коко - с. Костычево			499	0		
7	р. Кызылсу - с. Свободное			359	-96		
8	р. Нура - с. Р. Кошкарбаева	650	800	405	-32	277	Чисто
9	р. Нура - с. Бирлик	850	1220	926	10		Ледоход
10	р. Нура - с. Коргалжын	800	900	450	0	7,86	Разводья
11	вдхр. Селетинское - верхний бьеф (с. Селеты)			549	4		Закраины, Лед потемнел
12	вдхр. Астанинское - с. Арнасай			599	-9		Разводья
13	вдхр. Астанинское - с. Михайловка			1020	13		Закраины, Лед потемнел
14	оз. Копа - г. Кокшетау			438	0		Разводья
15	оз. Зеренды - с. Зеренды			719	0		Закраины, Лед потемнел
16	оз. Шортан - г. Щучинск			964	0		Ледостав, Вода на льду, 58см
17	оз. Бурабай - с. Боровое			882	3		Ледостав, Вода на льду, 59см
18	оз. Улькен Шабакты - с. Боровое			935	1		Ледостав, Вода на льду, Лед потемнел, 59см

