



Қазақстан Республикасы Экология және табиғи ресурстар министрлігінің
«Қазгидромет» шаруашылық жүргізу құқығындағы республикалық кәсіпорнының
Ақмола облысы бойынша филиалы

Көкшетау қ., Кудайбердиева к. 27

№41 Күнделікті гидрологиялық бюллетень


Мемлекеттік бақылау желісіндегі гидрологиялық мониторинг деректері бойынша Ақмола облысы су нысандарының 2026 жылғы 10 сәуірға сағат 8-гі жай-күйі туралы мәліметтер.

№	Гидрологиялық бекеттердің атауы	Қолайсыз су деңгейі, см	Қауіпті су деңгейі, см	Су деңгейі, см	Су деңгейінің тәулік ішінде өзгеруі, ± см	Су өтімі, м³/с	Су объектісінің жағдайы
1	Сілеті өз. – Приречное а.	450	500	242	-5	11,40	Таза
2	Сілеті өз. – Новомарковка а.	1000	1250	518	-34	6,47	Таза
3	Сілеті өз. – Бестоғай а.	1150	1500	933	-9	53,90	Таза
4	Сілеті өз. – Изобильное а.	614	800	440	-5	67,20	Таза
5	Шағалалы өз. – Павловка а.	190	300	60	-5	11,60	Таза
6	Шағалалы өз. – Алексеевка а.			759	-19		
7	Қылшақты өз. – Кенесары а.			251	0		
8	Қылшақты өз. – Ивановка а.			196	0		
9	Есіл өз. – Түрген а.	450	650	264	-20	28,00	Таза
10	Есіл өз. – Аршалы а.	600	650	359	-5	47,30	Таза
11	Есіл өз. – Волгодоновка а.	570	685	436	105	87,30	Таза
12	Есіл өз. – Тельмана а.	790	790	666	2		Таза, Посттан төмен су алу
13	Есіл өз. – Астана қ.		750	703	2		Таза
14	Есіл өз. – Көктал ш.а.	665	665	251	0		Таза
15	Есіл өз. – Новоишимка а.	700	800	648	-2	11,60	Таза
16	Есіл өз. – Поповка.а.			805	73		
17	Есіл өз. – Жаңа Қима а.			787	8		
18	Есіл өз. – Державинск қ.	900	1120	463	30	104,00	Таза
19	Есіл өз. – Каменный Карьер а.	800	970	343	-4	79,40	Таза
20	Мойылды өз. – Николаевка а.	400	550	185	-9	11,20	Таза
21	Қалқұтан өз. – Новокубанка а.	900	1350	610	-5	6,41	Таза
22	Қалқұтан өз. – Қалқұтан а.	550	670	602	-18	518,00	Таза
23	Боксук өз. – Журавлевка а.	520	690	458	-1	95,10	Таза
24	Жолболды өз. – Иванковка а.			601	-3		
25	Қайрақты өз. – Вознесенка а.			297	0		
26	Аршалы өз. – Буденовка а.	950	1250	637	-2		Таза
27	Қоңыр өз. – Новобратское а.			507	0		
28	Жабай өз. – Балқашын а.	390	520	73	-6	9,45	Таза
29	Жабай өз. – Атбасар қ.	630	820	541	-36	111,00	Таза
30	Жыланды өз. – Шуйское а.	900	1260	493	-11		Таза
31	Терісаққан өз. – Терісаққан а.	750	885	745	-1		Таза
32	Шортанбай өз. – Сочинское а.			875	0		
33	Көкө өз. – Костычево а.			495	-4		
34	Қызылсу өз. – Свободное а.			334	-8		

А.А.А.

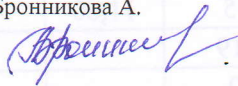
35	Нұра өз. – Р. Қошқарбаев а.	650	800	285	-35	55,10	Таза
36	Нұра өз. – Бірлік а.	850	1220	960	5		Таза
37	Нұра өз. – Қорғалжын а.	800	900	503	-32	31,30	Таза
38	Сілеті су қойм. – Сілеті а.			550	0		Бөлшектелген мұз
39	Астана су қойм. – Арнасай а.			605	-2		Мұздың жағадан кетуі, Мұздың жағаға ығысуы
40	Астана су қойм. – Михайловка а.			1025	-5		Жиек су, Мұз қарайды
41	Қопа к. - Көкшетау қ.			430	-2		Мұздың жағадан кетуі, Мұздың жағаға ығысуы
42	Зеренді к. - Зеренді а.			720	0		Жиек су, Мұз қарайды
43	Шортан к. - Щучинск қ.			967	2		Жиек су, Мұз қарайды
44	Бурабай к. - Бурабай а.			891	2		Жиек су, Мұз қарайды
45	Үлкен Шабакты к. - Бурабай а.			937	1		Мұзқұрсау, Мұз қарайды

Филиал директорының м.а.




О. Нурғалиев

Құрастырған/Орын.: Бронникова А.
Тел.: 8 777-131-79-21



1	Ташкент өзі - Ташкент а.	1000	1000	1000	0		
2	Чирчик өзі - Чирчик а.	1150	1200	1150	0		
3	Чирчик өзі - Чирчик а.	1200	1200	1200	0		
4	Чирчик өзі - Чирчик а.	1300	1300	1300	0		
5	Чирчик өзі - Чирчик а.	1400	1400	1400	0		
6	Чирчик өзі - Чирчик а.	1500	1500	1500	0		
7	Чирчик өзі - Чирчик а.	1600	1600	1600	0		
8	Чирчик өзі - Чирчик а.	1700	1700	1700	0		
9	Чирчик өзі - Чирчик а.	1800	1800	1800	0		
10	Чирчик өзі - Чирчик а.	1900	1900	1900	0		
11	Чирчик өзі - Чирчик а.	2000	2000	2000	0		
12	Чирчик өзі - Чирчик а.	2100	2100	2100	0		
13	Чирчик өзі - Чирчик а.	2200	2200	2200	0		
14	Чирчик өзі - Чирчик а.	2300	2300	2300	0		
15	Чирчик өзі - Чирчик а.	2400	2400	2400	0		
16	Чирчик өзі - Чирчик а.	2500	2500	2500	0		
17	Чирчик өзі - Чирчик а.	2600	2600	2600	0		
18	Чирчик өзі - Чирчик а.	2700	2700	2700	0		
19	Чирчик өзі - Чирчик а.	2800	2800	2800	0		
20	Чирчик өзі - Чирчик а.	2900	2900	2900	0		
21	Чирчик өзі - Чирчик а.	3000	3000	3000	0		
22	Чирчик өзі - Чирчик а.	3100	3100	3100	0		
23	Чирчик өзі - Чирчик а.	3200	3200	3200	0		
24	Чирчик өзі - Чирчик а.	3300	3300	3300	0		
25	Чирчик өзі - Чирчик а.	3400	3400	3400	0		
26	Чирчик өзі - Чирчик а.	3500	3500	3500	0		
27	Чирчик өзі - Чирчик а.	3600	3600	3600	0		
28	Чирчик өзі - Чирчик а.	3700	3700	3700	0		
29	Чирчик өзі - Чирчик а.	3800	3800	3800	0		
30	Чирчик өзі - Чирчик а.	3900	3900	3900	0		
31	Чирчик өзі - Чирчик а.	4000	4000	4000	0		
32	Чирчик өзі - Чирчик а.	4100	4100	4100	0		
33	Чирчик өзі - Чирчик а.	4200	4200	4200	0		
34	Чирчик өзі - Чирчик а.	4300	4300	4300	0		





Филиал Республиканского государственного предприятия на праве хозяйственного ведения «Казгидромет» Министерства экологии и природных ресурсов РК по Акмолинской области

г. Кокшетау, ул. Кудайбердиева 27

Ежедневный гидрологический бюллетень №41


Сведения о состоянии водных объектов Акмолинской области по данным гидрологического мониторинга на государственной сети наблюдений по состоянию на 8 час. 10 апреля 2026 года

№п п	Название гидрологического поста	Неблагоприятный уровень воды, см	Опасный уровень воды, см	Уровень воды, см	Изменение уровня воды за сутки, ±см	Расход воды, м³/сек	Состояние водного объекта
	1	2	3	4	5	6	7
1	р. Силеты - с. Приречное	450	500	242	-5	11,4	Чисто
2	р. Селеты - с. Новомарковка	1000	1250	518	-34	6,47	Чисто
3	р. Селеты - выше Селетинского водохранилища (Бестогай)	1150	1500	933	-9	53,9	Чисто
4	р. Силеты - с. Изобильное	614	800	440	-5	67,2	Чисто
5	р. Шагалалы - с. Павловка	190	300	60	-5	11,6	Чисто
6	р. Шагалалы - с. Алексеевка			759	-19		
7	р. Кылшақты - с. Кенесары			251	0		
8	р. Кылшақты - с. Ивановка			196	0		
9	р. Есиль - с. Турген	450	650	264	-20	28,0	Чисто
10	р. Есиль - пос. Аршалы	600	650	359	-5	47,3	Чисто
11	р. Есиль - с. Волгодоновка	570	685	436	105	87,3	Чисто
12	р.Есиль - пос.Тельмана	790	790	666	2		Чисто, Забор воды ниже поста
13	р. Есиль - г. Астана		750	703	2		Чисто
14	р. Есиль - с.Коктал	665	665	251	0		Чисто
15	р.Есиль - с. Новоишимка	700	800	648	-2	11,6	Чисто
16	р. Есиль - с. Поповка			805	73		
17	р. Есиль - с. Жана Кима			787	8		
18	р. Есиль - г. Державинск	900	1120	463	30	104	Чисто
19	р.Есиль - с. Каменный карьер	800	970	343	-4	79,4	Чисто
20	р. Мойылды - с. Николаевка	400	550	185	-9	11,2	Чисто
21	р. Калкутан - с. Новокубанка	900	1350	610	-5	6,41	Чисто
22	р. Калкутан - с. Калкутан	550	670	602	-18	518	Чисто
23	р. Боксук - с. Журавлевка	520	690	458	-1	95,1	Чисто
24	р. Жолболды - с. Ивановка			601	-3		
25	р. Кайрақты - с. Вознесенка			297	0		
26	р. Аршалы - с. Буденовка	950	1250	637	-2		Чисто
27	р. Коныр - с. Новобратское			507	0		
28	р. Жабай - с. Балкашино	390	520	73	-6	9,45	Чисто
29	р. Жабай - г. Атбасар	630	820	541	-36	111	Чисто
30	р. Жыланды - с. Шуйское	900	1260	493	-11		Чисто
31	р. Терисаккан - с. Терисаккан	750	885	745	-1		Чисто
32	р. Шортанбай - с. Сочинское			875	0		
33	р. Коко - с. Костычево			495	-4		
34	р. Кызылсу - с. Свободное			334	-8		

С.А.Аманжол

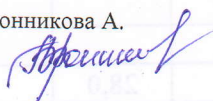
35	р. Нура - с. Р. Кошкарбаева	650	800	285	-35	55,1	Чисто
36	р. Нура - с. Бирлик	850	1220	960	5		Чисто
37	р. Нура - с. Коргалжын	800	900	503	-32	31,3	Чисто
38	вдхр. Селетинское - верхний бьеф (с. Селеты)			550	0		Битый лед
39	вдхр. Астанинское - с. Арнасай			605	-2		Лед относит от берега, Лед прижимает к берегу
40	вдхр. Астанинское - с. Михайловка			1025	-5		Закраины, Лед потемнел
41	оз. Копа - г. Кокшетау			430	-2		Лед относит от берега, Лед прижимает к берегу
42	оз. Зеренды - с. Зеренды			720	0		Закраины, Лед потемнел
43	оз. Шортан - г. Щучинск			967	2		Закраины, Лед потемнел
44	оз. Бурабай - с. Боровое			891	2		Закраины, Лед потемнел
45	оз. Улькен Шабакты - с. Боровое			937	1		Ледостав, Лед потемнел

И.о. директора Филиала



О. Нурғалиев

Составил (а)Исп.: Бронникова А.
Тел.: 8 777-131-79-21



1	Чисто	1,8	-3	80	100	70	р. Нура - с. Бирлик
2	Чисто	1,8	-3	80	100	70	р. Нура - с. Бирлик
3	Чисто	1,8	-3	80	100	70	р. Нура - с. Бирлик
4	Чисто	1,8	-3	80	100	70	р. Нура - с. Бирлик
5	Чисто	1,8	-3	80	100	70	р. Нура - с. Бирлик
6	Чисто	1,8	-3	80	100	70	р. Нура - с. Бирлик
7	Чисто	1,8	-3	80	100	70	р. Нура - с. Бирлик
8	Чисто	1,8	-3	80	100	70	р. Нура - с. Бирлик
9	Чисто	1,8	-3	80	100	70	р. Нура - с. Бирлик
10	Чисто	1,8	-3	80	100	70	р. Нура - с. Бирлик
11	Чисто	1,8	-3	80	100	70	р. Нура - с. Бирлик
12	Чисто	1,8	-3	80	100	70	р. Нура - с. Бирлик
13	Чисто	1,8	-3	80	100	70	р. Нура - с. Бирлик
14	Чисто	1,8	-3	80	100	70	р. Нура - с. Бирлик
15	Чисто	1,8	-3	80	100	70	р. Нура - с. Бирлик
16	Чисто	1,8	-3	80	100	70	р. Нура - с. Бирлик
17	Чисто	1,8	-3	80	100	70	р. Нура - с. Бирлик
18	Чисто	1,8	-3	80	100	70	р. Нура - с. Бирлик
19	Чисто	1,8	-3	80	100	70	р. Нура - с. Бирлик
20	Чисто	1,8	-3	80	100	70	р. Нура - с. Бирлик
21	Чисто	1,8	-3	80	100	70	р. Нура - с. Бирлик
22	Чисто	1,8	-3	80	100	70	р. Нура - с. Бирлик
23	Чисто	1,8	-3	80	100	70	р. Нура - с. Бирлик
24	Чисто	1,8	-3	80	100	70	р. Нура - с. Бирлик
25	Чисто	1,8	-3	80	100	70	р. Нура - с. Бирлик
26	Чисто	1,8	-3	80	100	70	р. Нура - с. Бирлик
27	Чисто	1,8	-3	80	100	70	р. Нура - с. Бирлик
28	Чисто	1,8	-3	80	100	70	р. Нура - с. Бирлик
29	Чисто	1,8	-3	80	100	70	р. Нура - с. Бирлик
30	Чисто	1,8	-3	80	100	70	р. Нура - с. Бирлик
31	Чисто	1,8	-3	80	100	70	р. Нура - с. Бирлик
32	Чисто	1,8	-3	80	100	70	р. Нура - с. Бирлик
33	Чисто	1,8	-3	80	100	70	р. Нура - с. Бирлик
34	Чисто	1,8	-3	80	100	70	р. Нура - с. Бирлик

