



ҚР Экология және табиғи ресурстар министрлігінің "Қазгидромет" шаруашылық жүргізу құқығындағы Республикалық мемлекеттік кәсіпорнының Шығыс Қазақстан және Абай облыстары бойынша филиалы

Өскемен қ. Потанин көшесі, 12

Тел.: 20-86-75, 20-86-68

Күнделікті гидрологиялық бюллетень №93

Мемлекеттік бақылау желісіндегі гидрологиялық мониторинг деректері бойынша Шығыс Қазақстан облысының су нысандарының жай-күйі туралы мәліметтер  
2026 жылғы 23 сәуірдегі сағат 8-ге

ҚҚ: Алдағы тәулікте Шығыс Қазақстан облысының аумағында жауын-шашынның түсуіне және температуралық фонның жоғарылауына байланысты су деңгейінің көтерілуі күтіледі. Сондай-ақ, Өскемен СЭС су тасталымына байланысты Ертіс өзенінде жоғарғы су деңгейі сақталады.

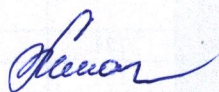
Гидрологиялық бекеттердің атауы	Судың шектік деңгейі, см	Су деңгейі, см	Су деңгейінің тәулік ішінде өзгеруі, ± см	Су өтімі, м³/с	Мұз жағдайы және мұздың қалыңдығы, см
Боран а.- Қара Ертіс ө.	560	271	-12	341	
Абылайкит а. – Ертіс ө.	350	356	-2		
Уварова а. – Ертіс ө.		340	7		
Мойылды а.- Бас Теректі ө.		123	1	3.68	
Қалжыр а.- Калжыр ө.		372	2	26.6	
Сарыөлен а.- Қандысу ө.		80	0	8.68	
Жұмба а.-Үлкен Бөкен ө.		264	0	5.20	
Миролубовка а. - Қайынды ө.		141	-1		
Маралды а. – Күршім ө.		240	3	40.8	
Вознесенка а.- Күршім ө.	350	188	3	45.0	
Көкбастау а. - Нарын ө.		102	1	10.2	
Үлкен Нарын а.- Нарын ө.		161	0	17.9	
Берель а. – Бұқтырма ө.	290	54	2	22.9	
Барлық а. - Бұқтырма ө.	250(300з)	65	5	83.5	
Сенное а. – Бұқтырма ө.		109	6		
Быково а. – Бұқтырма ө.		287	15		
Лесная Пристань а.–Бұқтырма ө.	580	340	20	266	
Малеевск а. - Хамир ө.		162	13	83.4	
Берел а. - Ақберел (Ақбұлқак) ө.		257	2		
Ақсу а.-Ақсу ө.		102	5	33.7	
Өрел а. - Өрел ө.		148	2	2.65	
Черновое (Аққайнар) а. - Черновая ө.		489	3	6.76	
Средигорное а.- Левая Березовка ө.	200	83	-1	1.23	
Кутиха а.- Тұрғысын ө.		123	22	96.3	
Соловьево а. - Березовка ө.	290	95	0	1.06	
Алғабас а. – Сібе ө.		116	4		
Самсоновка а. – Абылайкит ө.	420	285	0	14.1	
Асубұлак а. – Тайынты ө.		268	-4	8.82	
Смолянка а. – Северное ө.		71	1	1.38	
Шаровка а. – Шаровка ө.		170	13		
Риддер қ. – Үлбі ө.		365	16		
Үлбі Перевалочная а.–Үлбі ө.	380	173	31	240	
Горная Ульбинка а. – Кіші Үлбі ө.	380	221	27		
Новоульбинка а. - Киши Үлбі ө.		275	21		
Отрадное а. - Дресвянка ө.		34	-2	1.43	
Герасимовка а. - Ұлан ө.	480	308	0	5.63	
Белокаменка а. - Глубочанка ө.	334	264	5	2.24	
Предгорное а.- Красноярка ө.	350	238	4	11.1	
Каракожа а. - Оба ө.					Байланыс жоқ
Верх Уба а. - Оба ө.	450	258	31		
Шемонаиха қ. – Оба ө.	430	205	31	448	
Быструха а. - Малая Убинка ө.		477	26		

Гагарин а. - Жартас ө.		145	0	0.38	
Тұғыл а. – Бұқтырма су қ.		540	-1		Толку
Ақсуат а. – Бұқтырма су қ.		544	0		Толку
Құйған а. – Бұқтырма су қ.		537	-5		Толку
Хайрузовка а. – Бұқтырма су қ.		544	0		
Завадинка а. – Бұқтырма су қ.		534	-1		
Селезневка а. – Бұқтырма су қ.		540	0		Толық емес мұзқұрсау
Серебрянск қ. – Бұқтырма су қ.		545	0		

### СЭС бойынша мәліметтер

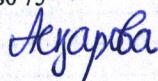
СЭС атауы	Қалыпты тірек деңгейі		Су деңгейі, м БЖ	Көлем, км <sup>3</sup>	Төгім, м <sup>3</sup> /с	Нақты ағын, м <sup>3</sup> /с	Ескерту
	Су деңгейі, м БЖ	Көлем, км <sup>3</sup>					
Бұқтырма СЭС (орта тәуліктік)	394.84	49.62	392.37	37.049	1230	799	
2025 жылғы БСЭС мәлімет			392.82	39.209		848	
Өскемен СЭС (с. 08:00)	327.84	0.66	327.34	0.638	1360		
Шүлбі СЭС (с. 08:00)	240.0	2.39	234.88	1.333	2980	688	Ульби+Оба

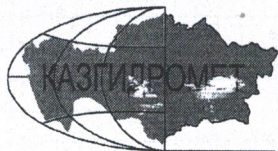
Директордың м.а.



**А. Смагулова**

Орындаған: Асқарова І.А.  
Тел.: 8 7232 20 86 75





**Филиал Республиканского государственного предприятия "Казгидромет"  
Министерства экологии и природных ресурсов РК по Восточно-  
Казахстанской и Абайской областям**

г. Усть-Каменогорск ул. Потанина, 12

Тел.: 20-86-75, 20-86-68

**Ежедневный гидрологический бюллетень №93**

Сведения о состоянии водных объектов Восточно-Казахстанской области, по данным гидрологического мониторинга на государственной сети наблюдений по состоянию  
на 8 часов 23 апреля 2026 года

**ОЯ: В ближайшие сутки на территории Восточно-Казахстанской области в связи выпадением осадков и с повышением температурного фона ожидаются повышение уровня воды. Также, вследствие сбросов с Усть-Каменогорской ГЭС на реке Ертис сохраняется повышенный уровень воды.**

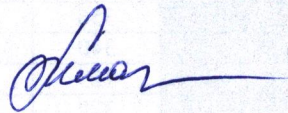
Название гидрологического поста	Критический уровень воды, см	Уровень воды, см	Изменение уровня воды за сутки, ±см	Расход воды, м³/с	Состояние водного объекта, толщина льда, см
р. Кара Ертис - с. Боран	560	271	-12	341	
р. Ертис - с. Абылайкит	350	356	-2		
р. Ертис - с. Уварово		340	7		
р. Бас Теректы - с. Мойылды		123	1	3.68	
р. Калжыр - с. Калжыр		372	2	26.6	
р. Кандысу - с. Сарыолен		80	0	8.68	
р. Улкен Бокен - с. Джумба		264	0	5.20	
р. Кайынды - с. Мироллюбовка		141	-1		
р. Куршим - с. Маралды		240	3	40.8	
р. Куршим - с. Вознесенка	350	188	3	45.0	
р. Нарын - с. Кокбастау		102	1	10.2	
р. Нарын - с. Улкен Нарын		161	0	17.9	
р. Буктырма - с. Берель	290	54	2	22.9	
р. Буктырма - с. Барлык	250(300з)	65	5	83.5	
р. Буктырма - с. Сенное		109	6		
р. Буктырма - с. Быково		287	15		
р. Буктырма - с. Лесная Пристань	580	340	20	266	
р. Хамир - с. Малеевск		162	13	83.4	
р. Акберел (Акбулкак) – с. Берел		257	2		
р. Аксу - с. Аксу		102	5	33.7	
р. Урыль - с. Урыль		148	2	2.65	
р. Черновая - с. Черновое (Аккайнар)		489	3	6.76	
р. Левая Березовка - с. Средигорное	200	83	-1	1.23	
р. Тургысын - с. Кутиха		123	22	96.3	
р. Березовка - с. Соловьево	290	95	0	1.06	
р. Сибе - с. Алгабас		116	4		
р. Абылайкит - с. Самсоновка	420	285	0	14.1	
р. Тайынты – с. Асубулак		268	-4	8.82	
р. Смолянка - с. Северное		71	1	1.38	
р. Шаровка - с. Шаровка		170	13		
р. Ульби - г. Риддер		365	16		
р. Ульби - с. Ульби Перевалочная	380	173	31	240	
р. Киши Ульби - с. Горная Ульбинка	380	221	27		
р. Киши Ульби - с. Новоульбинка		275	21		
р. Дресвянка - с. Отрадное		34	-2	1.43	
р. Улан - с. Герасимовка	480	308	0	5.63	
р. Глубочанка - с. Белокаменка	334	264	5	2.24	
р. Красноярка - с. Предгорное	350	238	4	11.1	
р. Оба - с. Каракожа					Нет связи
р. Оба - с. Верхуба	450	258	31		
р. Оба - г. Шемонаиха	430	205	31	448	
р. Малая Убинка - с. Быструха		477	26		
р. Жартас - с. Гагарино		145	0	0.38	

вдхр. Буктырма - п. Тугыл		540	-1		Волнение
вдхр. Буктырма - с. Аксуат		544	0		Волнение
вдхр. Буктырма - с. Куйган		537	-5		Волнение
вдхр. Буктырма - с. Хайрузовка		544	0		
вдхр. Буктырма - с. Заводинка		534	-1		
вдхр. Буктырма - с. Селезневка		540	0		Неполный ледостав
вдхр. Буктырма - г. Серебрянск		545	0		

### Данные ГЭС

Название ГЭС	Нормальный подпорный уровень		Уровень воды, м БС	Объем, км <sup>3</sup>	Сброс, м <sup>3</sup> /с	Фактический приток, м <sup>3</sup> /с	Примечание
	Уровень воды, м БС	Объем, км <sup>3</sup>					
Б ГЭС (сброс среднее суточный)	394.84	49.62	392.37	37.049	1230	799	
данные Б ГЭС за 2025 год			392.82	39.209		848	
У-КА ГЭС (08:00 ч.)	327.84	0.66	327.34	0.638	1360		
Шульбинская ГЭС (08:00 ч.)	240.0	2.39	234.88	1.333	2980	688	Ульби+Оба

И.о. директора



**А. Смагулова**

Составил (а): Аскарова I.A.  
Тел.: 8 7232 20 86 75

