




ҚАЗАҚСТАН РЕСПУБЛИКАСЫ
ЭКОЛОГИЯ ЖӘНЕ ТАБИҒИ РЕСУРСТАР МИНИСТРЛІГІ
«ҚАЗГИДРОМЕТ» РМК

ҒЫЛЫМИ-ЗЕРТТЕУ ОРТАЛЫҒЫ

КАСПИЙ ТЕҢІЗІНІҢ № 18 БЮЛЛЕТЕНІ

2026 ж. 30 сәуір, бейсенбі



1-сурет. 2026 ж. 29 сәуір ғарыштан түсірілген Каспий теңізінің
NASA/GSFC фотосуреті

**2026 Ж. 16 – 21 СӘУІР АРАЛЫҒЫНА АРНАЛҒАН
КАСПИЙ ТЕҢІЗІНІҢ ОРТАҢҒЫ БӨЛІГІ ДЕҢГЕЙІНІҢ ЖӘНЕ
ЖЕЛШЕГЕРМЕ ЖӘНЕ ЖЕЛКӨТЕРМЕ ҚҰБЫЛЫСТАРЫНЫҢ
БОЛЖАМЫ**

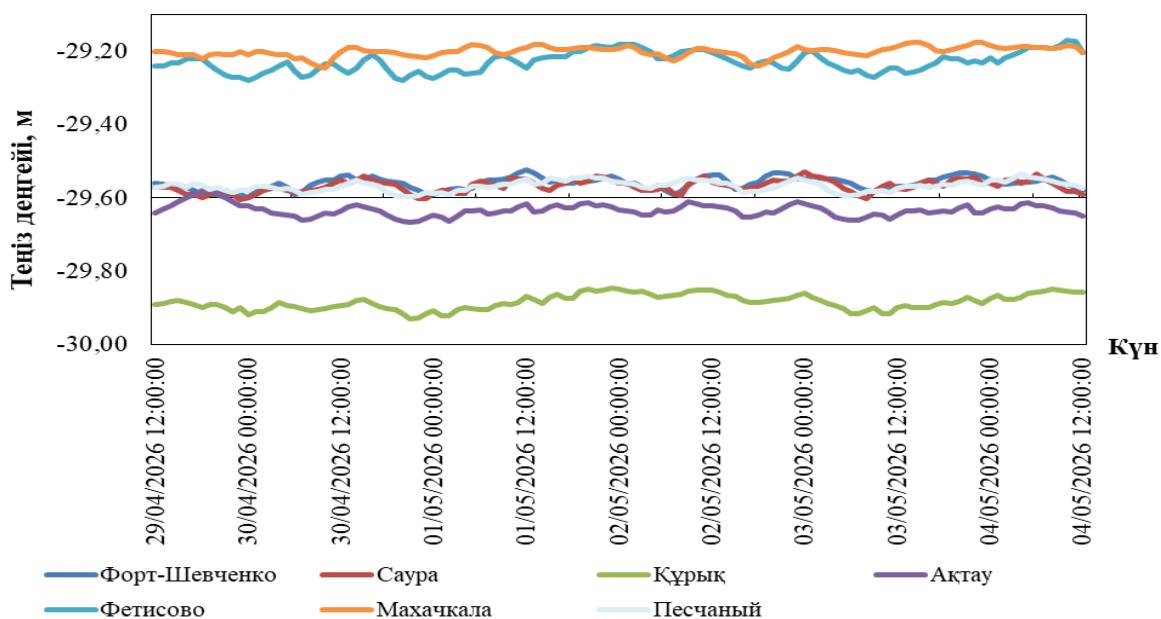
ТЕҢІЗ ДЕҢГЕЙІ.

29 сәуір – 04 мамыр аралығында теңіз деңгейінің минус 29,52 м шамасында ауытқуы күтілуде. Теңіз деңгейінің ауытқу диапазоны минус 29,17 м-ден минус 29,93 м аралығында болуы мүмкін.

2-суретте Каспий теңізінің Ортаңғы бөлігіндегі әртүрлі нүктелердегі теңіз деңгейінің болжамды мәндерінің графигі көрсетілген.

ЖЕЛШЕГЕРМЕ-ЖЕЛКӨТЕРМЕ ҚҰБЫЛЫСТАР.

Форт-Шевченко, Құрық, Саура, Фетисово, Ақтау, Песчаный және Махачкала аймағында желшегерме және желкөтерме құбылыстары күтілмейді, теңіз деңгейінің ауытқуы 11 см-ден аспайды.



2-сурет. Орта Каспий пункттеріндегі теңіз деңгейінің болжамы

2026 Ж. 29 СӘУІР – 04 МАМЫР АРАЛЫҒЫНА АРНАЛҒАН КАСПИЙ ТЕҢІЗІНІҢ СОЛТҮСТІК БӨЛІГІ ДЕҢГЕЙІНІҢ ЖӘНЕ ЖЕЛШЕГЕРМЕ-ЖЕЛКӨТЕРМЕ ҚҰБЫЛЫСТАРЫНЫҢ БОЛЖАМЫ

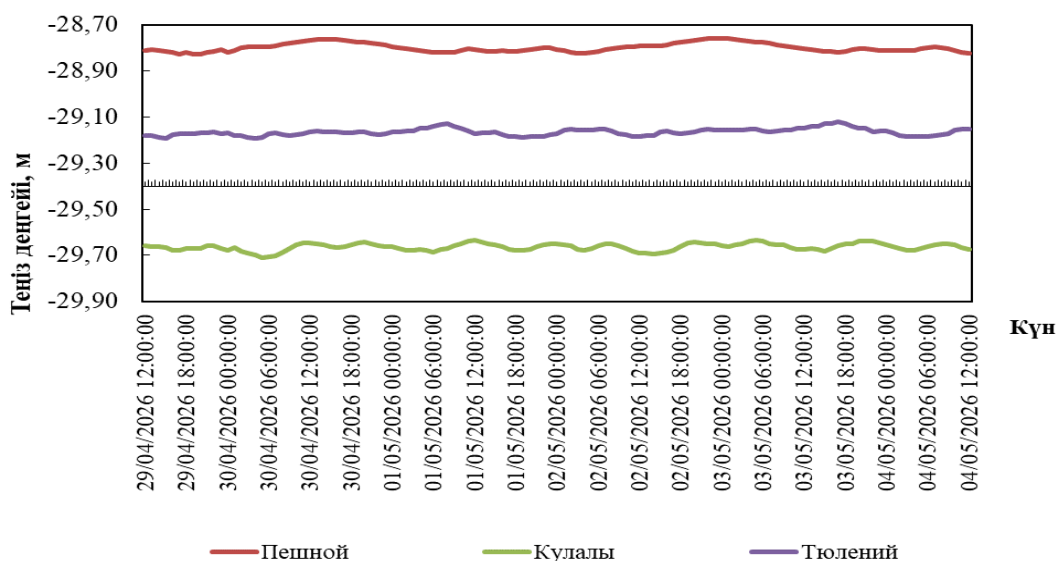
ТЕҢІЗ ДЕҢГЕЙІ.

Қарастырылған уақыт аралығында теңіз деңгейінің минус 29,21 м шамасында ауытқуы күтілуде. Теңіз деңгейінің ауытқу диапазоны минус 28,76 м-ден минус 29,71 м аралығында болуы мүмкін.

3-суретте Каспий теңізінің Солтүстік бөлігіндегі әртүрлі нүктелердегі теңіз деңгейінің болжамды мәндерінің графигі көрсетілген.

ЖЕЛШЕГЕРМЕ-ЖЕЛКӨТЕРМЕ ҚҰБЫЛЫСТАР.

Құлалы, Тюлений, Пешной аймағында желшегерме және желкөтерме құбылыстары күтілмейді, теңіз деңгейінің ауытқуы **8 см-ден аспайды**.



3-сурет. Солтүстік Каспий пункттеріндегі теңіз деңгейінің болжамы

ҚАЗАҚСТАН ЖАҒАЛАУЫНЫҢ ӘРТҮРЛІ ПУНКТТЕРІНДЕ БОЛАТЫН ТЕҢІЗ ДЕҢГЕЙІНІҢ БОЛЖАМАЛЫ МӘНДЕРІ

Пункттың атауы	Ең жоғары		Ең төмен		Орташа
	теңіз деңгейі, см (БЖ м)	күні, уақыты. ГОУ*	теңіз деңгейі, см (БЖ м)	күні, уақыты. ГОУ*	теңіз деңгейі, см (БЖ м)
Орта Каспий					
Форт Шевченко	-152 (-29,52)	01/05/2026 12:00:00	-160 (-29,60)	30/04/2026 00:00:00	-156 (-29,56)
Саура	-153 (-29,53)	03/05/2026 00:00:00	-160 (-29,60)	29/04/2026 23:00:00	-157 (-29,57)
Құрық	-185 (-29,85)	01/05/2026 23:00:00	-193 (-29,93)	30/04/2026 21:00:00	-188 (-29,88)
Ақтау	-158 (-29,58)	29/04/2026 18:00:00	-166 (-29,66)	30/04/2026 21:00:00	-163 (-29,63)
Фетисово	-117 (-29,17)	04/05/2026 10:00:00	-128 (-29,28)	30/04/2026 00:00:00	-123 (-29,23)
Песчаный	-154 (-29,54)	04/05/2026 04:00:00	-160 (-29,60)	30/04/2026 21:00:00	-157 (-29,57)
Махачкала	-117 (-29,17)	03/05/2026 14:00:00	-124 (-29,24)	30/04/2026 10:00:00	-120 (-29,20)
Солтүстік Каспий					
Пешной	-76 (-28,76)	02/05/2026 23:00:00	-83 (-28,83)	29/04/2026 19:00:00	-80 (-28,80)
Құлалы	-163 (-29,63)	03/05/2026 05:00:00	-171 (-29,71)	30/04/2026 05:00:00	-166 (-29,66)
Тюлений	-112 (-29,12)	03/05/2026 17:00:00	-119 (-29,19)	30/04/2026 04:00:00	-117 (-29,17)

ГОУ*- гринвич орташа уақыты

2026 Ж. 22 – 28 СӘУІР АРАЛЫҒЫНДАҒЫ ТЕҢІЗ ДЕҢГЕЙІНІҢ ЖАҒДАЙЫНА ШОЛУ

Қазгидрометтің Пешной, Құлалы аралы теңіз станциялары мен посттарының, сондай-ақ Росгидрометтің (Тюлений аралы) жедел мәліметтері бойынша, Каспий теңізінің солтүстік бөлігінде теңіз деңгейінің орташа мәні минус 29,29 м-ге, ең жоғарғы мәні минус 28,72 м-ге, ең төменгі мәні минус 29,69 м-ге сәйкес келді.

Қазгидрометтің Форт-Шевченко, Ақтау, Фетисово, Саура, Құрық, Песчаный теңіз станциялары мен посттарының және Росгидрометтің (Махачкала) жедел мәліметтері бойынша, Каспий теңізі суы терең бөлігінде деңгейінің орташа мәні минус 29,51 м-ге, ең жоғарғы мәні минус 29,14 м-ге, ең төменгі мәні минус 29,90 м-ге сәйкес келді.

**СОЛТҮСТІК-ШЫҒЫС ЖАҒАЛАУДАҒЫ ЖЕЛШЕГЕРМЕ-ЖЕЛКӨТЕРМЕ
ҚҰБЫЛЫСТАРЫНЫҢ ҚАУІП-ҚАТЕР ӨЛШЕМДЕРІ**

	Көтерілу/Төмендеу, см	Сипаттамасы***	Салдары
Желкөтерме	49	Өте қиын кезең	жағалаудың су басуы 5 км-ге дейін
	60	Қауіпті	бөгеттер мене үйлердің су басуы 10 км дейін
	109	Аса қауіпті	жағалаудың су басуы, бөгеттердің және үйлердің су басуы 10 км астам
Желшегерме	-46	Өте қиын кезең	кішкене кемелердің жүзуінің қиындауы
	-60	Қауіпті	кішкене және орта кемелердің жүзуінің қиындауы
	-104	Аса қауіпті	кемелер қайынға тұрып қалуы мүмкін

**Есептік сипаттамалар "Қазгидромет" РМК-да Каспий теңізінің жағдайына бейімделген Mike 21 Flow Model моделінің гидродинамикалық модулін пайдалану кезінде алынды. Есептеу барысында теңіз деңгейін бақылау мәлеметтері және 24-120 сағаттың қысым алабының сандық болжауы пайдаланылған.*

***Ерекше белгілерді анықтаған кезде жергілікті жағдайлар есепке алынды.*

****Желшегерме-желкөтерме құбылыстары биіктігінің өте қиын кезеңі 50% қамтамасыздықпен, қауіпті - 25% қамтамасыздығымен, аса қауіпті - 2 % қамтамасыздығымен анықталды. Есептеу 1940-2024 жж. Т Пешной деректері бойынша жасалған.*

БЖ – Балтық жүйесі

Бюллетень Каспий теңізінің гидрометеорологиялық зерттеулер басқармасында
құрастырылды

*Мекенжайы: 010000, Астана, Мәңгілік Ел даңғ. 11/1, Тел.: 279-83-12
e-mail: ugmikm@meteo.kz*

Бюллетеньдегі материалдарды пайдаланған кезде міндетті түрде
«Қазгидромет» РМК-ге сілтеме жасау керек.
