

Министерство экологии и природных ресурсов  
Республики Казахстан

РГП «Казгидромет»



**Ежедневный бюллетень селевой опасности дождевого генезиса  
по горной территории Республики Казахстан №5**

**на «09-12» мая 2026 г.**

**(период действия бюллетеня с 20 ч. «08» мая по 20 ч. «12» мая 2026 г.)**

***дата составления: 08.05.2026 г.***

Адрес: г. Алматы, пр. Абая, 32  
г. Астана, пр. Мангилик ел, 11/1

Начальник управления  
исследования селевых  
процессов и прогнози-  
рования селей:

Р. Яфязова

тел.: 8(727) 267-53-38

e-mail: seli@meteo.kz

Дежурный синоптик:

Л. Азилкыясова

тел.: 8(7172) 79-83-75

e-mail: ukpp@meteo.kz

**Консультация**  
**о селевой опасности дождевого генезиса по горной территории Республики Казахстан**  
**на «09-12» мая 2026 г.**

Области	Селеопасные районы	Гидрометеорологическая ситуация
Алматинская	Иле Алатау	Снежный покров залегает на высоте около 2900 м и выше. Нулевая изотерма находилась в 5 часов утра на высоте 4100 м. Средняя суточная температура воздуха повысилась на 2,9-4,2 °С, в высокогорной зоне – на 2,1 °С. В низкогорной зоне увлажнение грунта повышенное. <b>9 мая</b> днем ожидается небольшой дождь до 0,9 мм, гроза. Селевая опасность дождевого генезиса отсутствует. <b>10-12 мая</b> ожидается дождь, временами сильный дождь (1-30 мм), гроза, град, шквал. <b>При выпадении интенсивных продолжительных осадков в Иле Алатау возможно формирование селей. Соблюдайте Правила поведения в селеопасной зоне.</b>
	Кунгей Алатау	Снежный покров залегает на высоте около 3400 м и выше. Средняя суточная температура воздуха повысилась на 2,3 °С. <b>9 мая</b> днем ожидается небольшой дождь до 0,9 мм, гроза. Селевая опасность дождевого генезиса отсутствует. <b>10-12 мая</b> ожидается дождь, временами сильный дождь (1-30 мм), гроза, град, шквал. <b>При выпадении интенсивных продолжительных осадков в Кунгей Алатау возможно формирование селей. Соблюдайте Правила поведения в селеопасной зоне.</b>
	Терискей Алатау	Снежный покров залегает на высоте около 3500 м и выше. Средняя суточная температура воздуха повысилась на 2,6 °С. <b>9 мая</b> днем ожидается небольшой дождь до 0,9 мм, гроза. Селевая опасность дождевого генезиса отсутствует. <b>10-12 мая</b> ожидается дождь, временами сильный дождь (1-30 мм), гроза, град, шквал. <b>При выпадении интенсивных продолжительных осадков в Терискей Алатау возможно формирование селей. Соблюдайте Правила поведения в селеопасной зоне.</b>
Жетысу	Жетысу Алатау	В западной части Жетысу Алатау снежный покров залегает на высотах близких к 2600 м и выше, в северной части – выше 3200 м, в северо-восточной части – близких к 3100 м и выше, в южной части – близких к 3200 м и выше. В северо-западной части Жетысу Алатау средняя суточная температура воздуха повысилась на 3,8 °С; в западной части – на 3,0 °С. <b>9 мая</b> днем ожидается дождь (1-8 мм), гроза. Селевая опасность дождевого генезиса отсутствует. <b>10-12 мая</b> ожидается дождь, временами сильный дождь (1-25 мм), гроза, град, шквал. <b>При выпадении интенсивных продолжительных осадков в Жетысу Алатау возможно формирование селей. Соблюдайте Правила поведения в селеопасной зоне.</b>

Жамбылская	Киргизский Алатау	Снежный покров залегает на высоте около 2900 м и выше. Средняя суточная температура воздуха повысилась на 1,9 °С. <b>9 мая</b> местами ожидается дождь (1-5 мм), гроза. Селевая опасность дождевого генезиса отсутствует. <b>10 мая</b> ожидается дождь, днем временами сильный дождь (1-30 мм), гроза, град, шквал. <b>При выпадении интенсивных продолжительных осадков в Киргизском и Таласском Алатау возможно формирование селей. Соблюдайте</b>
	Таласский Алатау	<b>Правила поведения в селеопасной зоне. 11 мая</b> ожидается дождь, временами сильный дождь (1-20 мм), гроза, град, шквал. <b>При выпадении интенсивных продолжительных осадков в Киргизском и Таласском Алатау возможно формирование селей. Соблюдайте Правила поведения в селеопасной зоне. 12 мая</b> временами ожидается дождь (1-10 мм), гроза. Селевая опасность дождевого генезиса отсутствует.
Туркестанская	Таласский Алатау	Снежный покров залегает на высоте около 2900 м и выше. Средняя суточная температура воздуха повысилась на 2,0 °С. <b>9 мая</b> утром и днем ожидается дождь (1-6 мм), гроза. Селевая опасность дождевого генезиса отсутствует. <b>10 мая</b> ожидается дождь, днем временами сильный дождь (1-30 мм), гроза, град, шквал. <b>При выпадении интенсивных продолжительных осадков в Таласском</b>
	Угамский хребет	<b>Алатау и Угамском хребте возможно формирование селей. Соблюдайте Правила поведения в селеопасной зоне. 11 мая</b> ожидается дождь, временами сильный дождь (1-20 мм), гроза, град, шквал. <b>При выпадении интенсивных продолжительных осадков в Таласском Алатау и Угамском хребте возможно формирование селей. 12 мая</b> ночью временами ожидается дождь (1-10 мм), гроза. Селевая опасность дождевого генезиса отсутствует.
Мангистауская	горы Мангистау	Средняя суточная температура воздуха повысилась на 1,1 °С. <b>9 мая</b> местами ожидается дождь (1-7 мм), днем временами сильный дождь (1-15 мм), гроза. <b>При выпадении интенсивных продолжительных осадков в горах Мангыстау возможно формирование селей. Соблюдайте Правила поведения в селеопасной зоне. 10, 11, 12 мая</b> осадков не ожидается. Селевая опасность дождевого генезиса отсутствует.
Абай	Тарбагатай	Снежный покров залегает на высоте около 2900 м и выше. Средняя суточная температура воздуха повысилась на 3,1 °С. <b>9 мая</b> днем местами ожидается небольшой дождь (0,1-0,9 мм). Селевая опасность дождевого генезиса отсутствует. <b>10 мая</b> днем ожидается дождь (1-14 мм), гроза, град, шквал. Селевая опасность дождевого генезиса отсутствует. <b>11, 12 мая</b> осадков не ожидается. Селевая опасность дождевого генезиса отсутствует.
Восточно-Казахстанская	Саур	Снежный покров залегает на высоте около 2800 м и выше. Средняя суточная температура воздуха повысилась на 2,9 °С. <b>9 мая</b> днем ожидается небольшой дождь (0,1-0,9 мм), гроза. Селевая опасность дождевого генезиса отсутствует. <b>10 мая</b> днем ожидается дождь, временами сильный дождь (1-30 мм), гроза, град, шквал. <b>При выпадении интенсивных продолжительных осадков в Сауре возможно формирование селей. Соблюдайте Правила поведения в селеопасной зоне. 11 мая</b> ожидается дождь, временами сильный дождь (1-30 мм), гроза, град, шквал. <b>При выпадении интенсивных продолжительных осадков в Сауре возможно формирование селей. Соблюдайте Правила поведения в селеопасной зоне. 12 мая</b> ночью ожидаются осадки, днем дождь (1-10 мм), гроза. Селевая опасность дождевого генезиса отсутствует.




	Казахстанский Алтай	<p>Снежный покров на северных хребтах залегает на высоте около 1600 м и выше. В северо-западной части Казахстанского Алтая средняя суточная температура воздуха повысилась на 0,2 °С; в юго-восточной части – на 1,3 °С. <b>9 мая</b> местами ожидается дождь (1-10 мм), днем гроза. Селевая опасность дождевого генезиса отсутствует. <b>10 мая</b> днем ожидается дождь, временами сильный дождь (1-30 мм), гроза, град, шквал. <b>При выпадении интенсивных продолжительных осадков в горах Казахстанского Алтая возможно формирование селей. Соблюдайте Правила поведения в селеопасной зоне.</b> <b>11 мая</b> ожидается дождь, временами сильный дождь (1-30 мм), гроза, град, шквал. <b>При выпадении интенсивных продолжительных осадков в горах Казахстанского Алтая возможно формирование селей. Соблюдайте Правила поведения в селеопасной зоне.</b> <b>12 мая</b> ночью ожидаются осадки, днем дождь (1-10 мм), гроза. Селевая опасность дождевого генезиса отсутствует.</p>
--	---------------------	--

*При подготовке бюллетеня используются данные и материалы подразделений РГП «Казгидромет», инструмент MODSNOW предоставляется Исследовательским Центром наук о Земле (GFZ), Потсдам, Германия*

**Уровни селевой опасности дождевого генезиса (Приложение 1)**

**!!! Внимание: Соблюдайте Правила поведения в селеопасной зоне (Приложение 2)**

Уровни селевой опасности дождевого генезиса

Уровень селевой опасности	Факторы, определяющие уровень селевой опасности	Степень угрозы	Меры защиты
	<p>Высокие значения положения сезонной снеговой линии, температуры воздуха, увлажненности грунта, количество прогнозируемых жидких осадков <math>\geq 30</math> мм (очень сильный дождь) или фактическое выпадение жидких осадков <math>\geq 40</math> мм</p>	<p>Большая угроза для населения и хозяйственных объектов</p>	<p>Оповещение органов государственного управления и населения</p>
	<p>Высокие значения положения сезонной снеговой линии, температуры воздуха, увлажненности грунта, количество прогнозируемых жидких осадков 15-29 мм (сильный дождь)</p>	<p>Потенциальная угроза для населения и хозяйственных объектов</p>	<p>Оповещение органов государственного управления и населения</p>
	<p>Относительно низкие значения положения сезонной снеговой линии, температуры воздуха, увлажненности грунта, количество прогнозируемых жидких осадков 15-29 мм (сильный дождь)</p>	<p>Потенциальная угроза для людей, находящихся в зоне зарождения селя в низкогорной зоне</p>	<p>Оповещение органов государственного управления и населения</p>
	<p>Низкие температура воздуха, увлажненность грунта, отсутствие выпадения жидких осадков</p>	<p>Угрозы нет</p>	<p>Соблюдение Правил поведения в селеопасной зоне и указаний предупредительных щитов «Осторожно, селеопасный участок»</p>

При использовании информации ссылка на РГП «Казгидромет» обязательна

## **Признаки селевой опасности и Правила поведения в селеопасной зоне**

При планировании посещения и пребывания в горах необходимо следить за изменением погоды и штормовыми предупреждениями. В случае селевой опасности соблюдать правила поведения в селеопасной зоне.

Глубина селевого потока может достигать 40-50 м (особенно на поворотах русла), скорость движения потока – 5-10 м/с и более (в отдельных случаях до 15-20 м/с). При попадании человека в селевой поток летальный исход неизбежен, поэтому соблюдение мер безопасности приобретает особое значение.

### **Признаки селевой опасности, вызванной выпадением интенсивных продолжительных осадков**

- ✓ Резкое увеличение расхода и мутности воды в реке.
- ✓ Гул и появление облака грязевой пыли в вышерасположенной части русла реки.
- ✓ Сотрясение грунта при непосредственной близости селя.

### **Правила поведения в селеопасной зоне**

- ✓ Не останавливаться на отдых и не разбивать палаточный лагерь вблизи русла (поймы) реки, сухого русла и на озерной перемычке.
- ✓ Выставлять вперед смотрящего, чтобы он видел, что происходит далеко впереди и мог предупредить о грозящей опасности, а также при заборе воды из реки.
- ✓ При интенсивном выпадении жидких осадков и других признаках селевой опасности, отойти от русла (поймы) реки, сухого русла и подняться по склону долины вверх на 40-50 м.
- ✓ При прохождении селя не убегать от него вдоль русла реки, подняться по склону долины вверх на 40-50 м (из селевого потока могут выбрасываться камни).
- ✓ Не останавливаться под отвесными скалами и крутыми склонами (от сотрясения грунта, при непосредственной близости селя, могут произойти обвалы и камнепады).
- ✓ Не спускаться в русло реки после прохождения селя, возможно его повторное формирование.
- ✓ После схода селя следует остерегаться сползаний склонов, порванных и провисших электрических проводов, поврежденных газовых магистралей.

Прогноз погоды по горной территории РК  
на «09» мая 2026 года

Иле Алатау	Днем небольшой дождь (0,0-0,9 мм), гроза. Ветер юго-западный, западный 9-14, днем порывы 15-20 м/с. <b>на 2000 м:</b> Температура воздуха ночью 7-12, днем 19-24 тепла. <b>на 3000 м:</b> Температура воздуха ночью 0-5, днем 9-14 тепла.
Кунгей Алатау	Днем небольшой дождь (0,0-0,9 мм), гроза. Ветер юго-западный, западный 9-14, днем порывы 15-20 м/с. Температура воздуха ночью 10-15, днем 19-24 тепла.
Терискей Алатау	Днем небольшой дождь (0,0-0,9 мм), гроза. Ветер юго-западный, западный 9-14, днем порывы 15-20 м/с. Температура воздуха ночью 8-13, днем 20-25 тепла.
Жетысу Алатау	Днем дождь (1-8 мм), гроза. Ветер юго-западный 9-14 м/с. <b>на 2000 м:</b> Температура воздуха ночью 5-10, днем 22-27 тепла. <b>на 3000 м:</b> Температура воздуха ночью 0-5, днем 17-22 тепла.
Киргизский Алатау	Местами дождь (1-5 мм), гроза. Ветер юго-западный 9-14, местами 15-20 м/с. Температура воздуха ночью 11-16, днем 20-25 тепла.
Таласский Алатау (Жамбылский)	Местами дождь (1-5 мм), гроза. Ветер юго-западный 9-14, местами 15-20 м/с. Температура воздуха ночью 11-16, днем 20-25 тепла.
Таласский Алатау (Туркестанский)	Утром и днем дождь (1-6 мм), гроза. Ветер юго-западный 8-13, утром и днем порывы 15-20 м/с. Температура воздуха ночью 8-13, днем 15-20 тепла.
Угамский хребет	Утром и днем дождь (1-6 мм), гроза. Ветер юго-западный 8-13, утром и днем порывы 15-20 м/с. Температура воздуха ночью 11-16, днем 22-27 тепла.
горы Мангистау	Местами дождь (1,0-7,0 мм), днем временами сильный дождь (1,0-15,0 мм), гроза, туман. Ветер западный 9-14, местами порывы 15-20 м/с. Температура воздуха ночью 11-16, днем 22-27 тепла.
Саур	Днем небольшой дождь (0,1-0,9 мм), гроза. Ветер юго-западный 9-14 м/с. Температура воздуха ночью 10-15, днем 23-28, местами 20 тепла.
Тарбагатай	Днем местами небольшой дождь (0,1-0,9 мм). Ветер юго-западный 9-14, днем порывы 15-20 м/с. Температура воздуха ночью 10-15, местами 18, днем 25-30, местами 33 тепла.
Казахстанский Алтай	Местами дождь (1-10 мм), днем гроза. Ветер юго-западный 9-14, днем порывы 15-20 м/с. Температура воздуха ночью 10-15, местами 7, днем 27-32, местами 22 тепла.

## Консультативный прогноз погоды по горной территории РК

на «10-12» мая 2026 года

**Алматинская:** 10-12 мая дождь, временами сильный дождь (1-30 мм), гроза, град, шквал. Температура воздуха 10 мая ночью 5-10, днем 10-15 тепла, 11 мая ночью 2-7, днем 8-13 тепла, 12 мая ночью 0-5, днем 5-10 тепла.

**Жетісу:** 10-12 мая дождь, временами сильный дождь (1-25 мм), гроза, град, шквал. Температура воздуха 10 мая ночью 5-10, днем 15-20 тепла, 11 мая ночью 4-9, днем 12-17 тепла, 12 мая ночью 0-5, днем 5-10 тепла.

**Жамбылская:** 10 мая дождь, днем временами сильный дождь (1-30 мм), гроза, град, шквал. 11 мая дождь, временами сильный дождь (1-20 мм), гроза, град, шквал. 12 мая временами дождь (1-10 мм), гроза. Температура воздуха 10 мая ночью 9-14, днем 17-22 тепла, 11 мая ночью 7-12, днем 12-17 тепла, 12 мая ночью 0-5, днем 5-10 тепла.

**Туркестанская:** 10 мая дождь, днем временами сильный дождь (1-30 мм), гроза, град, шквал. 11 мая дождь, временами сильный дождь (1-20 мм), гроза, град, шквал. 12 мая ночью временами дождь (1-10 мм), гроза. Температура воздуха 10 мая ночью 9-14, днем 17-22 тепла, 11 мая ночью 4-9, днем 14-19 тепла, 12 мая ночью 0-5, днем 12-17 тепла.

**Мангистауская:** без осадков. Температура воздуха 10 мая ночью 11-16 тепла, 11 мая ночью 8-13 тепла, днем 10-11 мая 23-28 тепла, 12 мая ночью 12-17, днем 25-30 тепла.

**Абай:** 10 мая днем дождь (1-14 мм), гроза, град, шквал. Температура воздуха 10 мая ночью 10-15, днем 23-28 тепла, 11 мая ночью 5-10, днем 13-18 тепла, 12 мая ночью 0-5, днем 11-16 тепла.

**Восточно-Казахстанская:** 10 мая днем дождь, временами сильный дождь (1-30 мм), гроза, град, шквал. 11 мая дождь, временами сильный дождь (1-30 мм), гроза, град, шквал. 12 мая ночью осадки, днем дождь (1-10 мм), гроза. Температура воздуха 10 мая ночью 10-15, днем 15-20 тепла, 11 мая ночью 7-12, днем 10-15 тепла, 12 мая ночью 0-5, днем 8-13 тепла.