

Министерство экологии и природных ресурсов
Республики Казахстан

РГП «Казгидромет»



Корректив к Бюллетеню № 5 от 08.05.2026 г.

**Ежедневный бюллетень селевой опасности дождевого генезиса
по горной территории Республики Казахстан**

на «12» мая 2026 г.

(период действия бюллетеня с 20 ч. «11» мая по 20 ч. «12» мая 2026 г.)

дата составления: 11.05.2026 г.

Адрес: г. Алматы, пр. Абая, 32
г. Астана, пр. Мангилик ел, 11/1

Начальник управления
исследования селевых
процессов и прогнози-
рования селей:

Р. Яфязова

тел.: 8(727) 267-53-38

e-mail: seli@meteo.kz

Дежурный синоптик:

А. Алданбергенова

тел.: 8(7172) 79-83-75

e-mail: ukpp@meteo.kz

Консультация
о селевой опасности дождевого генезиса по горной территории Республики Казахстан
на «12» мая 2026 г.




Области	Селеопасные районы	Гидрометеорологическая ситуация
Жамбылская	Киргизский Алатау	12 мая ожидается местами дождь, ночью временами сильный дождь (5-17 мм), местами гроза, ночью временами град, шквал. При выпадении интенсивных продолжительных осадков в Киргизском и Таласском Алатау возможно формирование селей. Соблюдайте Правила поведения в селеопасной зоне.
	Таласский Алатау	

При подготовке бюллетеня используются данные и материалы подразделений РГП «Казгидромет», инструмент MODSNOW предоставляется Исследовательским Центром наук о Земле (GFZ), Потсдам, Германия

Уровни селевой опасности дождевого генезиса (Приложение 1)

!!! Внимание: Соблюдайте Правила поведения в селеопасной зоне (Приложение 2)

Уровни селевой опасности дождевого генезиса

Уровень селевой опасности	Факторы, определяющие уровень селевой опасности	Степень угрозы	Меры защиты
	<p>Высокие значения положения сезонной снеговой линии, температуры воздуха, увлажненности грунта, количество прогнозируемых жидких осадков ≥ 30 мм (очень сильный дождь) или фактическое выпадение жидких осадков ≥ 40 мм</p>	<p>Большая угроза для населения и хозяйственных объектов</p>	<p>Оповещение органов государственного управления и населения</p>
	<p>Высокие значения положения сезонной снеговой линии, температуры воздуха, увлажненности грунта, количество прогнозируемых жидких осадков 15-29 мм (сильный дождь)</p>	<p>Потенциальная угроза для населения и хозяйственных объектов</p>	<p>Оповещение органов государственного управления и населения</p>
	<p>Относительно низкие значения положения сезонной снеговой линии, температуры воздуха, увлажненности грунта, количество прогнозируемых жидких осадков 15-29 мм (сильный дождь)</p>	<p>Потенциальная угроза для людей, находящихся в зоне зарождения селея в низкогорной зоне</p>	<p>Оповещение органов государственного управления и населения</p>
	<p>Низкие температура воздуха, увлажненность грунта, отсутствие выпадения жидких осадков</p>	<p>Угрозы нет</p>	<p>Соблюдение Правил поведения в селеопасной зоне и указаний предупредительных щитов «Осторожно, селеопасный участок»</p>

При использовании информации ссылка на РГП «Казгидромет» обязательна

Признаки селевой опасности и Правила поведения в селеопасной зоне

При планировании посещения и пребывания в горах необходимо следить за изменением погоды и штормовыми предупреждениями. В случае селевой опасности соблюдать правила поведения в селеопасной зоне.

Глубина селевого потока может достигать 40-50 м (особенно на поворотах русла), скорость движения потока – 5-10 м/с и более (в отдельных случаях до 15-20 м/с). При попадании человека в селевой поток летальный исход неизбежен, поэтому соблюдение мер безопасности приобретает особое значение.

Признаки селевой опасности, вызванной выпадением интенсивных продолжительных осадков

- ✓ Резкое увеличение расхода и мутности воды в реке.
- ✓ Гул и появление облака грязевой пыли в вышерасположенной части русла реки.
- ✓ Сотрясение грунта при непосредственной близости селя.

Правила поведения в селеопасной зоне

- ✓ Не останавливаться на отдых и не разбивать палаточный лагерь вблизи русла (поймы) реки, сухого русла и на озерной перемычке.
- ✓ Выставлять вперед смотрящего, чтобы он видел, что происходит далеко впереди и мог предупредить о грозящей опасности, а также при заборе воды из реки.
- ✓ При интенсивном выпадении жидких осадков и других признаках селевой опасности, отойти от русла (поймы) реки, сухого русла и подняться по склону долины вверх на 40-50 м.
- ✓ При прохождении селя не убегать от него вдоль русла реки, подняться по склону долины вверх на 40-50 м (из селевого потока могут выбрасываться камни).
- ✓ Не останавливаться под отвесными скалами и крутыми склонами (от сотрясения грунта, при непосредственной близости селя, могут произойти обвалы и камнепады).
- ✓ Не спускаться в русло реки после прохождения селя, возможно его повторное формирование.
- ✓ После схода селя следует остерегаться сползаний склонов, порванных и провисших электрических проводов, поврежденных газовых магистралей.

Прогноз погоды по горной территории РК
на «12» мая 2026 года

Иле Алатау	Ночью осадки, временами сильные осадки (дождь, снег), днем дождь (1-29 мм). Временами гроза. Ветер юго-западный 9-14, временами порывы 15-20 м/с. на 2000 м: Температура воздуха ночью 0-5, днем 8-13 тепла. на 3000 м: Температура воздуха ночью 0-5 мороза, днем 2-7 тепла.
Кунгей Алатау	Ночью осадки, временами сильные осадки (дождь, снег), днем дождь (1-29 мм). Временами гроза. Ветер юго-западный 9-14, временами порывы 15-20 м/с. Температура воздуха ночью 2-7, днем 7-12 тепла.
Терискей Алатау	Ночью осадки, временами сильные осадки (дождь, снег), днем дождь (1-29 мм). Временами гроза. Ветер юго-западный 9-14, временами порывы 15-20 м/с. Температура воздуха ночью 2-7, днем 9-14 тепла.
Жетысу Алатау	Временами дождь (1-10 мм). Ночью и утром временами туман. Ветер северо-восточный 9-14 м/с. на 2000 м: Температура воздуха ночью 0-5, днем 5-10 тепла. на 3000 м: Температура воздуха ночью 0-5 мороза, днем 0-5 тепла.
Киргизский Алатау	Местами дождь, ночью временами сильный дождь (5-17 мм). Местами гроза, ночью временами град, шквал. Местами туман. Ветер северо-восточный 9-14, местами 15-20, порывы 23 м/с. Температура воздуха ночью 2-7, днем 10-15 тепла.
Таласский Алатау (Жамбылский)	Местами дождь, ночью временами сильный дождь (5-17 мм). Местами гроза, ночью временами град, шквал. Местами туман. Ветер северо-восточный 9-14, местами 15-20, порывы 23 м/с. Температура воздуха ночью 2-7, днем 10-15 тепла.
Таласский Алатау (Туркестанский)	Днем кратковременный дождь (1-6 мм), гроза. Ветер северо-восточный 8-13 м/с. Температура воздуха ночью 5-10, днем 11-16 тепла.
Угамский хребет	Днем кратковременный дождь (1-6 мм), гроза. Ветер северо-восточный 8-13 м/с. Температура воздуха ночью 10-15, днем 20-25 тепла.
горы Мангистау	Без осадков. Днем местами пыльная буря. Ветер юго-восточный 9-14, местами порывы 15-20 м/с. Температура воздуха ночью 13-18, днем 25-30 тепла.
Саур	Ночью дождь (1-14 мм). Ветер западный, северо-западный 9-14, местами 15-18 м/с. Температура воздуха ночью 0-5, днем 8-13, местами 4 тепла.
Тарбагатай	Без осадков. Ветер северо-западный, северный 9-14, порывы 15-20 временами 23 м/с. Температура воздуха ночью 0-5, местами 8, днем 10-15, местами 18 тепла.
Казахстанский Алтай	Ночью местами осадки (дождь, снег), днем местами дождь (1-14 мм). Ветер западный, северо-западный 9-14, местами порывы 15-20 м/с. Температура воздуха ночью 0-5 тепла, местами заморозки 3 градуса, днем 8-13 тепла.