



ҚР Экология және табиғи ресурстар министрлігінің "Қазгидромет" шаруашылық жүргізу құқығындағы Республикалық мемлекеттік кәсіпорнының Шығыс Қазақстан және Абай облыстары бойынша филиалы

Өскемен қ. Потанин көшесі, 12

Тел.: 20-86-75, 20-86-68

Күнделікті гидрологиялық бюллетень №118

Мемлекеттік бақылау желісіндегі гидрологиялық мониторинг деректері бойынша Шығыс Қазақстан облысының су нысандарының жай-күйі туралы мәліметтер
2026 жылғы 20 мамырдағы сағат 8-ге

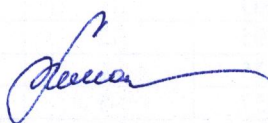
Гидрологиялық бекеттердің атауы	Судың шектік деңгейі, см	Су деңгейі, см	Су деңгейінің тәулік ішінде өзгеруі, ± см	Су өтімі, м³/с	Мұз жағдайы және мұздың қалыңдығы, см
Боран а.- Қара Ертіс ө.	560	311	-1	435	
Абылайкит а. – Ертіс ө.	350	203	12		
Уварова а. – Ертіс ө.		205	12		
Мойылды а.- Бас Теректі ө.		125	-1	3.90	
Қалжыр а.- Қалжыр ө.		357	-5	23.6	
Сарыөлен а.- Қандысу ө.		78	-1	5.85	
Жұмба а.-Үлкен Бөкен ө.		231	-1	1.20	
Миролобовка а. - Қайынды ө.		112	0		
Маралды а. – Күршім ө.		243	-4	56.4	
Вознесенка а.- Күршім ө.	350	198	-4	54.6	
Көкбастау а. - Нарын ө.		288	-1	9.32	
Үлкен Нарын а.- Нарын ө.		154	0	12.4	
Берель а. – Бұқтырма ө.	290	82	-3	44.6	
Барлық а. - Бұқтырма ө.	250(300з)	91	-4	153	
Сенное а. – Бұқтырма ө.		129	-3		
Быково а. – Бұқтырма ө.		280	-6		
Лесная Пристань а.–Бұқтырма ө.	580	313	-6	210	
Малеевск а. - Хамир ө.		112	-5	33.8	
Берел а. - Ақберел (Ақбұлқак) ө.		320	-2		
Ақсу а.-Ақсу ө.		92	-3	24.0	
Өрел а. - Өрел ө.		146	0	2.33	
Черновое (Аққайнар) а. - Черновая ө.		498	-4	3.97	
Средигорное а.- Левая Березовка ө.	200	78	0	1.73	
Кутиха а.- Тұрғысын ө.		88	5	45.6	
Соловьево а. - Березовка ө.	290	83	-1	0.87	
Алғабас а. – Сибө ө.		107	0		
Самсоновка а. – Абылайкит ө.	420	265	-2	7.66	
Асубұлак а. – Тайынты ө.		256	0	2.99	
Смолянка а. – Северное ө.		60	-2	0.79	
Шаровка а. – Шаровка ө.		152	-2		
Риддер қ. – Үлбі ө.		372	-5		
Ульби Перевалочная а.–Үлбі ө.	380	85	-5	64.8	
Горная Ульбинка а. – Кіші Үлбі ө.	380	136	-1		
Новоульбинка а. - Киши Ульби ө.		150	-2		
Отрадное а. - Дресвянка ө.		19	0	1.50	
Герасимовка а. - Ұлан ө.	480	295	0	4.77	
Белокаменка а. - Глубочанка ө.	334	216	-1	0.99	
Предгорное а.- Красноярка ө.	350	196	-1	4.54	
Каракожа а. - Оба ө.		154	-5	115	
Верх Уба а. - Оба ө.	450	180	0		
Шемонаиха қ. – Оба ө.	430	116	-6	170	
Быструха а. - Малая Убинка ө.		391	-4		
Гагарин а. - Жартас ө.		140	0	0.28	
Тұғыл а. – Бұқтырма су қ.		578	-14		Толқу, судың келуі
Ақсуат а. – Бұқтырма су қ.		571	3		Толқу
Құйған а. – Бұқтырма су қ.		566	2		Толқу

Хайрузовка а. – Бұқтырма су қ.		558	-5		Толқу, судың қайтуы
Заводинка а. – Бұқтырма су қ.		558	8		Толқу, судың қайтуы
Селезневка а. – Бұқтырма су қ.		550	-8		Судың қайтуы
Серебрянск к. – Бұқтырма су қ.		556	-1		

СЭС бойынша мәліметтер


СЭС атауы	Қалыпты тірек деңгейі		Су деңгейі, м БЖ	Көлем, км ³	Төгім, м ³ /с	Нақты ағын, м ³ /с	Ескерту
	Су деңгейі, м БЖ	Көлем, км ³					
Бұқтырма СЭС (орта тәуліктік)	394.84	49.62	392.74	38.822	500	784	
2025 жылғы БСЭС мәлімет			393.41	42.122		2990	
Өскемен СЭС (с. 08:00)	327.84	0.66	327.09	0.629	504		
Шүлбі СЭС (с. 08:00)	240.0	2.39	237.02	1.714	556	235	Ульби+Оба

Директор



Л. Болатқан

Орындаған: Орынбаева А.
Тел.: 8 7232 20 86 75





Филиал Республиканского государственного предприятия "Казгидромет"
Министерства экологии и природных ресурсов РК по Восточно-
Казахстанской и Абайской областям

г. Усть-Каменогорск ул. Потанина, 12

Тел.: 20-86-75, 20-86-68

Ежедневный гидрологический бюллетень №118

Сведения о состоянии водных объектов Восточно-Казахстанской области, по данным гидрологического мониторинга на государственной сети наблюдений по состоянию

на 8 часов 20 мая 2026 года


Название гидрологического поста	Критический уровень воды, см	Уровень воды, см	Изменение уровня воды за сутки, ±см	Расход воды, м³/с	Состояние водного объекта, толщина льда, см
р. Кара Ертис - с. Боран	560	311	-1	435	
р. Ертис - с. Абылайкит	350	203	12		
р. Ертис - с. Уварово		205	12		
р. Бас Теректы - с. Мойылды		125	-1	3.90	
р. Калжыр - с. Калжыр		357	-5	23.6	
р. Кандысу - с. Сарыолен		78	-1	5.85	
р. Улкен Бокен - с. Джумба		231	-1	1.20	
р. Кайынды - с. Миролубовка		112	0		
р. Куршим - с. Маралды		243	-4	56.4	
р. Куршим - с. Вознесенка	350	198	-4	54.6	
р. Нарын - с. Кокбастау		288	-1	9.32	
р. Нарын - с. Улкен Нарын		154	0	12.4	
р. Буктырма - с. Берель	290	82	-3	44.6	
р. Буктырма - с. Барлык	250(300з)	91	-4	153	
р. Буктырма - с. Сенное		129	-3		
р. Буктырма - с. Быково		280	-6		
р. Буктырма - с. Лесная Пристань	580	313	-6	210	
р. Хамир - с. Малеевск		112	-5	33.8	
р. Акберел (Акбулкак) – с. Берел		320	-2		
р. Аксу - с. Аксу		92	-3	24.0	
р. Урыль - с. Урыль		146	0	2.33	
р. Черновая - с. Черновое (Аккайнар)		498	-4	3.97	
р. Левая Березовка - с. Средигорное	200	78	0	1.73	
р. Тургысын - с. Кутиха		88	5	45.6	
р. Березовка - с. Соловьево	290	83	-1	0.87	
р. Сибе - с. Алгабас		107	0		
р. Абылайкит - с. Самсоновка	420	265	-2	7.66	
р. Тайынты – с. Асубулак		256	0	2.99	
р. Смолянка - с. Северное		60	-2	0.79	
р. Шаровка - с. Шаровка		152	-2		
р. Ульби - г. Риддер		372	-5		
р. Ульби - с. Ульби Перевалочная	380	85	-5	64.8	
р. Киши Ульби - с. Горная Ульбинка	380	136	-1		
р. Киши Ульби - с. Новоульбинка		150	-2		
р. Дресвянка - с. Отрадное		19	0	1.50	
р. Улан - с. Герасимовка	480	295	0	4.77	
р. Глубочанка - с. Белокаменка	334	216	-1	0.99	
р. Красноярка - с. Предгорное	350	196	-1	4.54	
р. Оба - с. Каракожа		154	-5	115	
р. Оба - с. Верхуба	450	180	0		
р. Оба - г. Шемонаиха	430	116	-6	170	
р. Малая Убинка - с. Быструха		391	-4		
р. Жартас - с. Гагарино		140	0	0.28	
вдхр. Буктырма - п. Тугыл		578	-14		Волнение
вдхр. Буктырма - с. Аксуат		571	3		Волнение
вдхр. Буктырма - с. Куйган		566	2		Волнение
вдхр. Буктырма - с. Хайрузовка		558	-5		Волнение, сгон воды

вдхр. Буктырма - с. Заводинка		558	8		Волнение, сгон воды
вдхр. Буктырма - с. Селезневка		550	-8		Сгон воды
вдхр. Буктырма - г. Серебрянск		556	-1		

Данные ГЭС

Название ГЭС	Нормальный подпорный уровень		Уровень воды, м БС	Объем, км ³	Сброс, м ³ /с	Фактический приток, м ³ /с	Примечание
	Уровень воды, м БС	Объем, км ³					
Б ГЭС (сброс среднее суточный)	394.84	49.62	392.74	38.822	500	784	
данные Б ГЭС за 2025 год			393.41	42.122		2990	
У-КА ГЭС (08:00 ч.)	327.84	0.66	327.09	0.629	504		
Шульбинская ГЭС (08:00 ч.)	240.0	2.39	237.02	1.714	556	235	Ульби+Оба

Директор



Л. Болатқан

Составил (а): Орынбаева А.
Тел.: 8 7232 20 86 75

