



ҚР Экология және табиғи ресурстар министрлігінің "Қазгидромет" шаруашылық жүргізу құқығындағы Республикалық мемлекеттік кәсіпорнының Шығыс Қазақстан және Абай облыстары бойынша филиалы

Өскемен қ. Потанин көшесі, 12

Тел.: 20-86-75, 20-86-68

Күнделікті гидрологиялық бюллетень №120

Мемлекеттік бақылау желісіндегі гидрологиялық мониторинг деректері бойынша Шығыс Қазақстан облысының су нысандарының жай-күйі туралы мәліметтер
2026 жылғы 22 мамырдағы сағат 8-ге


Гидрологиялық бекеттердің атауы	Судың шектік деңгейі, см	Су деңгейі, см	Су деңгейінің тәулік ішінде өзгеруі, ± см	Су өтімі, м³/с	Мұз жағдайы және мұздың қалыңдығы, см
Боран а.- Кара Ертіс ө.	560	286	-13	360	
Абылайкит а. – Ертіс ө.	350	214	1		
Уварова а. – Ертіс ө.		209	4		
Мойылды а.- Бас Теректі ө.		123	-1	3.68	
Қалжыр а.- Калжыр ө.		352	-2	22.6	
Сарыөлен а.- Қандысу ө.		78	0	5.85	
Жұмба а.-Үлкен Бөкен ө.		229	-1	1.03	
Миролюбовка а. - Қайыңды ө.		110	-1		
Маралды а. – Күршім ө.		242	1	55.9	
Вознесенка а.- Күршім ө.	350	196	-2	52.5	
Көкбастау а. - Нарын ө.		287	0	9.04	
Үлкен Нарын а.- Нарын ө.		152	-1	11.3	
Берель а. – Бұқтырма ө.	290	77	-3	40.7	
Барлық а. - Бұқтырма ө.	250(300з)	81	-3	129	
Сенное а. – Буктырма ө.		119	-3		
Быково а. – Буктырма ө.		272	-1		
Лесная Пристань а.–Бұқтырма ө.	580	306	-2	192	
Малеевск а. - Хамир ө.		117	5	38.2	
Берел а. - Акберел (Ақбұлқак) ө.		314	-2		
Аксу а.-Аксу ө.		89	0	21.4	
Өрел а. - Өрел ө.		145	-1	2.17	
Черновое (Аққайнар) а. - Черновая ө.		495	-1	3.83	
Средигорное а.- Левая Березовка ө.	200	77	0	1.66	
Кутиха а.- Тұрғысын ө.		97	8	54.2	
Соловьево а. - Березовка ө.	290	82	-1	0.86	
Алғабас а. – Сібе ө.		107	0		
Самсоновка а. – Абылайкит ө.	420	263	-2	7.14	
Асубұлак а. – Тайынты ө.		254	-2	2.70	
Смолянка а. – Северное ө.		59	0	0.75	
Шаровка а. – Шаровка ө.		157	4		
Риддер қ. – Үлбі ө.		375	0		
Ульби Перевалочная а.–Үлбі ө.	380	85	2	64.8	
Горная Ульбинка а. – Кіші Үлбі ө.	380	134	-1		
Новоульбинка а. - Киши Ульби ө.		148	0		
Отрадное а. - Дресвянка ө.		19	0	1.50	
Герасимовка а. - Ұлан ө.	480	293	-2	4.63	
Белокаменка а. - Глубочанка ө.	334	215	0	0.96	
Предгорное а.- Красноярка ө.	350	195	0	4.36	
Каракожа а. - Оба ө.		164	9	139	
Верх Уба а. - Оба ө.	450	177	-1		
Шемонаиха қ. – Оба ө.	430	108	-1	152	
Быструха а. - Малая Убинка ө.		389	-2		
Гагарин а. - Жартас ө.		140	0	0.28	
Тұғыл а. – Бұқтырма су қ.		578	8		Толқу, судың келуі
Аксуат а. – Бұқтырма су қ.		572	-4		Толқу
Құйған а. – Бұқтырма су қ.		579	1		Толқу

Хайрузовка а. – Бұқтырма су қ.		568	-5		Толку, судын қайтуы
Заводинка а. – Бұқтырма су қ.		554	-16		Толку, судын қайтуы
Селезневка а. – Бұқтырма су қ.		562	-6		Толку
Серебрянск қ. – Бұқтырма су қ.		561	-11		

СЭС бойынша мәліметтер


СЭС атауы	Қалыпты тірек деңгейі		Су деңгейі, м БЖ	Көлем, км ³	Төгім, м ³ /с	Нақты ағын, м ³ /с	Ескерту
	Су деңгейі, м БЖ	Көлем, км ³					
Бұқтырма СЭС (орта тәуліктік)	394.84	49.62	392.75	38.871	517	695	
2025 жылғы БСЭС мәлімет			393.46	42.370		2150	
Өскемен СЭС (с. 08:00)	327.84	0.66	327.05	0.627	550		
Шұлбі СЭС (с. 08:00)	240.0	2.39	237.22	1.758	562	217	Ульби+Оба

Директор



Л. Болатқан

Орындаған: Орынбаева А.
Тел.: 8 7232 20 86 75





**Филиал Республиканского государственного предприятия "Казгидромет"
Министерства экологии и природных ресурсов РК по Восточно-
Казахстанской и Абайской областям**

г. Усть-Каменогорск ул. Потанина, 12

Тел.: 20-86-75, 20-86-68

Ежедневный гидрологический бюллетень №120

Сведения о состоянии водных объектов Восточно-Казахстанской области, по данным гидрологического мониторинга на государственной сети наблюдений по состоянию

на 8 часов 22 мая 2026 года


Название гидрологического поста	Критический уровень воды, см	Уровень воды, см	Изменение уровня воды за сутки, ±см	Расход воды, м³/с	Состояние водного объекта, толщина льда, см
р. Кара Ертис - с. Боран	560	286	-13	360	
р. Ертис - с. Абылайкит	350	214	1		
р. Ертис - с. Уварово		209	4		
р. Бас Теректы - с. Мойылды		123	-1	3.68	
р. Калжыр - с. Калжыр		352	-2	22.6	
р. Кандысу - с. Сарыолен		78	0	5.85	
р. Улкен Бокен - с. Джумба		229	-1	1.03	
р. Кайынды - с. Миролубовка		110	-1		
р. Куршим - с. Маралды		242	1	55.9	
р. Куршим - с. Вознесенка	350	196	-2	52.5	
р. Нарын - с. Кокбастау		287	0	9.04	
р. Нарын - с. Улкен Нарын		152	-1	11.3	
р. Буктырма - с. Берель	290	77	-3	40.7	
р. Буктырма - с. Барлык	250(300з)	81	-3	129	
р. Буктырма - с. Сенное		119	-3		
р. Буктырма - с. Быково		272	-1		
р. Буктырма - с. Лесная Пристань	580	306	-2	192	
р. Хамир - с. Малеевск		117	5	38.2	
р. Акберел (Акбулкак) – с. Берел		314	-2		
р. Аксу - с. Аксу		89	0	21.4	
р. Урыль - с. Урыль		145	-1	2.17	
р. Черновая - с. Черновое (Аккайнар)		495	-1	3.83	
р. Левая Березовка - с. Средигорное	200	77	0	1.66	
р. Тургысын - с. Кутиха		97	8	54.2	
р. Березовка - с. Соловьево	290	82	-1	0.86	
р. Сибе - с. Алгабас		107	0		
р. Абылайкит - с. Самсоновка	420	263	-2	7.14	
р. Тайынты – с. Асубулак		254	-2	2.70	
р. Смолянка - с. Северное		59	0	0.75	
р. Шаровка - с. Шаровка		157	4		
р. Ульби - г. Риддер		375	0		
р. Ульби - с. Ульби Перевалочная	380	85	2	64.8	
р. Киши Ульби - с. Горная Ульбинка	380	134	-1		
р. Киши Ульби - с. Новоульбинка		148	0		
р. Дресвянка - с. Отрадное		19	0	1.50	
р. Улан - с. Герасимовка	480	293	-2	4.63	
р. Глубочанка - с. Белокаменка	334	215	0	0.96	
р. Красноярка - с. Предгорное	350	195	0	4.36	
р. Оба - с. Каракожа		164	9	139	
р. Оба - с. Верхуба	450	177	-1		
р. Оба - г. Шемонаиха	430	108	-1	152	
р. Малая Убинка - с. Быструха		389	-2		
р. Жартас - с. Гагарино		140	0	0.28	
вдхр. Буктырма - п. Тугыл		578	8		Волнение, нагон воды
вдхр. Буктырма - с. Аксуат		572	-4		Волнение
вдхр. Буктырма - с. Куйган		579	1		Волнение
вдхр. Буктырма - с. Хайрузовка		568	-5		Волнение, сгон воды

вдхр. Буктырма - с. Заводинка		554	-16		Волнение, сгон воды
вдхр. Буктырма - с. Селезневка		562	-6		Волнение
вдхр. Буктырма - г. Серебрянск		561	-11		

Данные ГЭС

Название ГЭС	Нормальный подпорный уровень		Уровень воды, м БС	Объем, км ³	Сброс, м ³ /с	Фактический приток, м ³ /с	Примечание
	Уровень воды, м БС	Объем, км ³					
Б ГЭС (сброс среднее суточный)	394.84	49.62	392.75	38.871	517	695	
данные Б ГЭС за 2025 год			393.46	42.370		2150	
У-КА ГЭС (08:00 ч.)	327.84	0.66	327.05	0.627	550		
Шульбинская ГЭС (08:00 ч.)	240.0	2.39	237.22	1.758	562	217	Ульби+Оба

Директор



Л. Болатқан

Составил (а): Орынбаева, А.
Тел.: 8 7232 20 86 75

