

Ақтөбе облысының қоршаған орта жай-күйі жөніндегі ақпараттық бюллетені

Маусым 2023 жыл



«Қазгидромет» РМК Ақтөбе облысы бойынша филиалы

	МАЗМҰНЫ	Б.
1	Алғысөз	3
2	Атмосфералық ауаны ластаудың негізгі көздері	4
3	Қоршаған ортаның ауа сапасы	4
4	Жер үсті суларының сапасы	11
5	Радиациялық жағдай	12
6	Жауын-шашынның химиялық құрамы	12
8	1 қосымша	13
9	2 қосымша	17
10	3 қосымша	18
11	4 қосымша	19

Алғы сөз

Ақпараттық бюллетень «Қазгидромет» РМК Ақтөбе облысы бойынша филиалы жүргізген жұмыс нәтижелері бойынша дайындалған.

Бюллетень мемлекеттік органдарды, жұртшылықты және халықты Ақтөбе облысының аумағындағы қоршаған ортаның жай-күйі туралы хабардар етуге арналған және Қазақстан Республикасында қоршаған ортаны қорғау саласындағы іс-шаралардың тиімділігін одан әрі бағалау, ластану деңгейінің үздіксіз өзгеру тенденциясын ескеру үшін қажет.

Атмосфералық ауа сапасын бағалау

1. Атмосфералық ауаны ластаудың негізгі көздері

Аймақтағы ауаның ластану деңгейін негізінен ірі кәсіпорындар анықтайды: «СНПС-Ақтөбемұнайгаз» АҚ, «ҚазақойлАқтөбе» ЖШС, «Ақтөбе ферроқорытпа зауыты» және ДКБК АҚ «ТҮК Казхром» филиалдары, «Интергаз Орталық Азия» АҚ, «Ақтөбе ӨЭМ» АҚ, «Ақтөбе ЖЭО» АҚ. Стационарлық көздерден шығарындылардың жалпы көлемінің ішінде ілеспе газды жағу шығарындыларының үлесі 11,67 мың тоннаны құрайды. Алау қондырғыларынан шығатын барлық шығарындылардың 97% -ы 3 мұнай мен газ өндіретін және қайта өңдейтін кәсіпорындардың үлесіне тиесілі: «СНПС-Ақтөбемұнайгаз» АҚ, «ҚазақойлАқтөбе» ЖШС және «Аман Мұнай» ЖШС.

Сонымен қатар, жылжымалы көздерден шығатын газдар Ақтөбе облысындағы ауаны ластайтын негізгі заттардың бірі болып табылады.

2. Ақтөбе қаласының атмосфералық ауа сапасының мониторингі.

Ақтөбе қаласы аумағындағы атмосфералық ауаның жай-күйін бақылау 6 бақылау бекетінде, оның ішінде 3 сынаманы қолмен іріктеу бекетінде және 3 Автоматты станцияда жүргізіледі (1-қосымша).

Жалпы қала бойынша 10 көрсеткішке дейін анықталады: 1) қалқыма бөлшектер (шаң); 2) РМ-2,5 қалқыма бөлшектер; 3) РМ-10 қалқыма бөлшектер; 4) күкірт диоксиді; 5) көміртегі оксиді; 6) азот диоксиді; 7) азот оксиді; 8) күкіртті сутек; 9) формальдегид; 10) хром.

1-кестеде бақылау бекеттерінің орналасқан жері және әрбір бекетте анықталатын көрсеткіштер тізбесі туралы ақпарат берілген.

1-кесте

Бақылау бекеттерінің орналасқан жері және анықталатын қоспалар

№	Сынама алу	Бекеттің мекен-жайы	Анықталатын қоспалар
1	қолмен іріктеу	Авиақалашық 14, әуежай ауданы	қалқыма бөлшектер (шаң), күкірт диоксиді, көміртегі оксиді, азот оксиді, азот диоксиді, формальдегид, хром, күкіртті сутек
2		Белинский к-сі 5, Жилгородка ауданы	
3		Ломоносов к-сі 7, ТЖ вокзалының ауданы	
4	үздіксіз режимде-әрбір 20 минут сайын	Рысқұлов к-сі, 4, Шанхай ауданы	РМ-2,5 қалқыма бөлшектері, РМ-10 қалқыма бөлшектері, күкірт диоксиді, көміртегі оксиді, азот диоксиді, азот оксиді, күкіртті сутек, гамма сәулеленудің эквивалентті дозасының қуаты
5		Есет батыр к-сі, 109	
6		Жанқожа батыр к-сі, 89, Құрмыш ауданы	

Ақтөбе қаласында стационарлық бақылау бекеттерінен басқа жылжымалы экологиялық зертхана жұмыс істейді, оның көмегімен ауа сапасын өлшеу облыстың 3 нүктесі бойынша 8 көрсеткішке қосымша жүргізіледі: 1) РМ-10

қалқыма бөлшектері; 2) күкірт диоксиді; 3) көміртегі оксиді; 4) азот диоксиді; 5) азот оксиді; 6) күкірт сутегі; 7) аммиак; 8) формальдегид.

2023 жылғы маусымдағы Ақтөбе қ. атмосфералық ауа сапасын мониторингілеу нәтижелері.

Атмосфералық ауа сапасы ластанудың "жоғары" деңгейі ретінде бағаланды, ол СИ=5,8 (жоғары деңгей) және ЕЖҚ=11% (көтеріңкі деңгей) мәні бойынша, №3 бекетте күкіртсутек бойынша анықталды.

* БҚ 52.04.667-2005 сәйкес егер СИ және ЕЖҚ әр түрлі градацияларға түскен жағдайда атмосфералық ауаның ластану дәрежесі ең үлкен мәні бойынша бағаланады.

Атмосфералық ауаның ластануына күкіртсутек (бір айдағы асып кетулер саны: 93), азот диоксиді (бір айдағы асып кетулер саны: 230) негізгі үлес қосады.

Күкіртсутектің ең жоғары бір реттік шоғыры – 5,8 ШЖШ_{м.р.}, азот диоксиді – 3,2 ШЖШ_{м.р.}, басқа ластанушы заттардың шоғыры ШЖШ-дан аспады.

Жоғары ластану (ЖЛ) және экстремалды жоғары ластану (ЭЖЛ) жағдайлары тіркелмеді.

Нақты мәндер, сондай-ақ сапа нормативтерінің асып кетуінің айқындылығы және асып кету жағдайларының саны 2-кестеде көрсетілген.

2-кесте

Атмосфералық ауа ластануының сипаттамасы

Қоспа	Орташа шоғыры		Максималды бір реттік шоғыры		ЕҚ	Шектен жоғары шоғыр саны ПДК _{м.р.}		
	мг/м ³	ШЖШ _{о.т.} асу еселігі	мг/м ³	ШЖШ _{м.р.} асу еселігі	%	>ШЖШ	>5 ШЖШ	>10 ШЖШ
г. Ақтөбе								
Қалқыма бөлшектер (шаң)	0,02	0,11	0,1	0,2	0			
Қалқыма бөлшектер РМ-2,5	0,002	0,04	0,002	0,01	0			
Қалқыма бөлшектер РМ-10	0,001	0,009	0,002	0,01	0			
Күкірт диоксиді	0,01	0,2	0,28	0,6	0			
Көміртек оксиді	0,53	0,2	3,68	0,7	0			
Азот диоксиді	0,033	0,8	0,64	3,2	4	230		
Азот оксиді	0,02	0,3	0,27	0,7	0			
Күкіртсутек	0,001		0,05	5,8	2	93	1	
Формальдегид	0,003	0,34	0,001	0,12	0			
Хром	0,0004	0,23	0,2		0			

Хромтау қаласының атмосфералық ауа сапасының мониторингі.

Хромтау қаласы аумағындағы атмосфералық ауаның жай-күйін бақылау 1 бекетте жүргізіледі.

Қала бойынша 6 көрсеткішке дейін анықталады: 1) РМ-2,5 қалқыма бөлшектер; 2) РМ-10 қалқыма бөлшектер; 3) күкірт диоксиді; 4) көміртегі оксиді; 5) азот диоксиді; 6) күкіртті сутек.

3-кестеде бақылау бекеттерінің орналасқан жері және анықталатын көрсеткіштер тізбесі туралы ақпарат берілген.

3-кесте

Бақылау бекеттерінің орналасқан жері және анықталатын қоспалар

№	Сынама алу	Бекеттің мекен-жайы	Анықталатын қоспалар
1	үздіксіз режимде-әрбір 20 минут сайын	Горький көшесі, 9	PM-2,5 қалқыма бөлшектері, PM-10 қалқыма бөлшектері, күкірт диоксиді, көміртегі оксиді, азот диоксиді, күкіртті сутек.

2023 жылғы маусымдағы Хромтау қ. атмосфералық ауа сапасын мониторингілеу нәтижелері.

Атмосфералық ауа сапасы ластанудың "жоғары" деңгейі ретінде бағаланды, ол СИ=4,6 (көтеріңкі деңгей) және ЕЖҚ=23% (жоғары деңгей) мәні күкірт диоксиді бойынша анықталды.

* БҚ 52.04.667-2005 сәйкес егер СИ және ЕЖҚ әр түрлі градацияларға түскен жағдайда атмосфералық ауаның ластану дәрежесі ең үлкен мәні бойынша бағаланады.

Атмосфералық ауаның ластануына күкіртсутек (бір айдағы асып кетулер саны: 480), күкірт диоксиді (бір айдағы асып кетулер саны: 29), азот диоксиді (бір айдағы асып кетулер саны: 8) негізгі үлес қосады.

Күкірт диоксидінің ең жоғары бір реттік шоғыры – 2,4 ШЖШ_{м.р.}, азот диоксиді – 1,3 ШЖШ_{м.р.}, күкіртсутек – 4,6 ШЖШ_{м.р.}, басқа ластанушы заттардың шоғыры ШЖШ-дан аспады.

Азот диоксидінің ең жоғары бір реттік орташа шоғыры – 1,4 ШЖШ_{о.т.}

Жоғары ластану (ЖЛ) және экстремалды жоғары ластану (ЭЖЛ) жағдайлары тіркелмеді.

Нақты мәндер, сондай-ақ сапа нормативтерінің асып кетуінің айқындылығы және асып кету жағдайларының саны 4-кестеде көрсетілген.

4-кесте

Атмосферлық ауа ластануының сипаттамасы

Қоспа	Орташа шоғыры		Максималды бір реттік шоғыры		ЕҚ %	Шектен жоғары шоғыр саны ПДК _{м.р.}		
	мг/м ³	ШЖШ _{о.т.} асу еселігі	мг/м ³	ШЖШ _{м.} р. асу еселігі		>ШЖШ	>5 ШЖШ	>10 ШЖШ
Хромтау қ.								
Күкірт диоксиді	0,0460	0,9	1,1992	2,4	2,0	29		
Көміртек оксиді	0,1798	0,1	2,7855	0,6				
Азот диоксиді	0,0578	1,4	0,2696	1,3	0,4	8		

Күкіртсутек	0,0044	0,0367	4,6	23,5	480		
-------------	--------	--------	-----	------	-----	--	--

Қандыағаш қаласының атмосфералық ауа сапасының мониторингі.

Қандыағаш қаласы аумағындағы атмосфералық ауаның жай-күйін бақылау 1 бекетте жүргізіледі.

Қала бойынша 6 көрсеткішке дейін анықталады: 1) РМ-2,5 қалқыма бөлшектер; 2) РМ-10 қалқыма бөлшектер; 3) күкірт диоксиді; 4) көміртегі оксиді; 5) азот диоксиді; 6) күкіртті сутек.

5-кестеде бақылау бекеттерінің орналасқан жері және анықталатын көрсеткіштер тізбесі туралы ақпарат берілген.

5-кесте

Бақылау бекеттерінің орналасқан жері және анықталатын қоспалар

№	Сынама алу	Бекеттің мекен-жайы	Анықталатын қоспалар
1	үздіксіз режимде-әрбір 20 минут сайын	Ж. Жабаев көшесі 64 А	РМ-2,5 қалқыма бөлшектері, РМ-10 қалқыма бөлшектері, күкірт диоксиді, көміртегі оксиді, азот диоксиді, күкіртті сутек.

2023 жылғы маусымдағы Қандыағаш қ. атмосфералық ауа сапасын мониторингілеу нәтижелері.

Атмосфералық ауаның ластану деңгейі *жоғары* деп бағаланды, ол күкіртсутек бойынша $СИ=6,0$ (*жоғары* деңгей) және $ЕЖҚ=9\%$ (*көтеріңкі* деңгей) мәнімен анықталды.

* БҚ 52.04.667-2005 сәйкес егер СИ және ЕЖҚ әр түрлі градацияларға түскен жағдайда атмосфералық ауаның ластану дәрежесі ең үлкен мәні бойынша бағаланады.

Күкірт диоксидінің ең жоғары бір реттік шоғыры – 3,3 ШЖШ_{м.р.}, азот диоксиді – 1,8 ПДК_{м.р.}, күкіртсутек – 6,0 ПДК_{м.р.}, басқа ластанушы заттардың шоғыры ШЖШ-дан аспады.

Азот диоксидінің ең жоғары бір реттік орташа шоғыры – 3,3 ШЖШ_{о.т.} Жоғары ластану (ЖЛ) жағдайлары: (10 ШЖК астам) тіркелмеді.

Нақты мәндер, сондай-ақ сапа нормативтерінің асып кетуінің айқындылығы және асып кету жағдайларының саны 6-кестеде көрсетілген.

6-кесте

Атмосферлық ауа ластануының сипаттамасы

Қоспа	Орташа шоғыры		Максималды бір реттік шоғыры		ЕҚ	Шектен жоғары шоғыр саны ПДК _{м.р.}		
	мг/м ³	ШЖШ _{о.т.} асу еселігі	мг/м ³	ШЖШ _{м.р.} асу еселігі	%	>ШЖШ	>5 ШЖШ	>10 ШЖШ
Қандыағаш қ.								

Күкірт диоксиді	0,04	0,8	1,65	3,3	2,4	49		
Көміртек оксиді	0,03	0,01	2,12	0,4				
Азот диоксиді	0,13	3,3	0,36	1,8	5,0	103		
Күкіртсутек	0,003		0,05	6,0	9,2	189	6	

Шұбаршы ауылының атмосфералық ауа сапасының мониторингі.

Шұбаршы ауылы аумағындағы атмосфералық ауаның жай-күйін бақылау 1 бекетте жүргізіледі.

Ауыл бойынша 6 көрсеткішке дейін анықталады: 1) РМ-2,5 қалқыма бөлшектер; 2) РМ-10 қалқыма бөлшектер; 3) күкірт диоксиді; 4) көміртегі оксиді; 5) азот диоксиді; 6) күкіртті сутек.

7-кестеде бақылау бекеттерінің орналасқан жері және анықталатын көрсеткіштер тізбесі туралы ақпарат берілген.

7-кесте

Бақылау бекеттерінің орналасқан жері және анықталатын қоспалар

№	Сынама алу	Бекеттің мекен-жайы	Анықталатын қоспалар
1	үздіксіз режимде-әрбір 20 минут сайын	Геолог көшесі 25Д	РМ-2,5 қалқыма бөлшектері, РМ-10 қалқыма бөлшектері, күкірт диоксиді, көміртегі оксиді, азот диоксиді, күкіртті сутек.

2023 жылғы маусымдағы Шұбаршы а. атмосфералық ауа сапасын мониторингілеу нәтижелері.

Атмосфералық ауаның ластану деңгейі *көтеріңкі* деп бағаланды, ол күкіртсутек бойынша СИ=2,1 (*көтеріңкі* деңгей) және ЕЖҚ=2% (*көтеріңкі* деңгей) мәнімен анықталды.

Азот диоксиді – 1,5 ШЖШ_{м.р.}, көміртек оксиді – 1,0 ШЖШ_{м.р.}, күкіртсутек – 2,1 ШЖШ_{м.р.}, басқа ластанушы заттардың шоғыры ШЖШ-дан аспады.

Азот диоксидінің ең жоғары бір реттік орташа шоғыры – 2,7 ШЖШ_{о.т.}. Жоғары ластану (ЖЛ) жағдайлары: (10 ШЖК астам) тіркелмеді.

Нақты мәндер, сондай-ақ сапа нормативтерінің асып кетуінің айқындылығы және асып кету жағдайларының саны 8-кестеде көрсетілген.

8-кесте

Атмосферлық ауа ластануының сипаттамасы

Қоспа	Орташа шоғыры		Максималды бір реттік шоғыры		ЕҚ	Шектен жоғары шоғыр саны ПДК _{м.р.}		
	мг/м ³	ШЖШ _{о.т.} асу еселігі	мг/м ³	ШЖШ _{м.} р. асу еселігі	%	>ШЖШ	>5 ШЖШ	>10 ШЖШ
Шұбаршы а.								

Күкірт диоксиді	0,005	0,11	0,14	0,29	0			
Көміртект оксиді	0,5	0,17	5,24	1,0	0	3		
Азот диоксиді	0,11	2,7	0,3	1,5	2	49		
Күкіртсутек	0,003		0,02	2,1	2	42		

Кенқияқ ауылының атмосфералық ауа сапасының мониторингі.

Кенқияқ ауылы аумағындағы атмосфералық ауаның жай-күйін бақылау 1 бекетте жүргізіледі.

Ауыл бойынша 6 көрсеткішке дейін анықталады: 1) РМ-2,5 қалқыма бөлшектер; 2) РМ-10 қалқыма бөлшектер; 3) күкірт диоксиді; 4) көміртегі оксиді; 5) азот диоксиді; 6) күкіртті сутек.

9-кестеде бақылау бекеттерінің орналасқан жері және анықталатын көрсеткіштер тізбесі туралы ақпарат берілген.

9-кесте

Бақылау бекеттерінің орналасқан жері және анықталатын қоспалар

№	Сынама алу	Бекеттің мекен-жайы	Анықталатын қоспалар
1	үздіксіз режимде-әрбір 20 минут сайын	Алтынсарин көшесі 11 Б	РМ-2,5 қалқыма бөлшектері, РМ-10 қалқыма бөлшектері, күкірт диоксиді, көміртегі оксиді, азот диоксиді, күкіртті сутек.

2023 жылғы маусымдағы Кенқияқ а. атмосфералық ауа сапасын мониторингілеу нәтижелері.

Атмосфералық ауаның ластану деңгейі **жоғары** деп бағаланды, ол азот диоксиді бойынша СИ=2,8 (**көтеріңкі** деңгей) және ЕЖҚ=21% (**жоғары** деңгей) мәнімен анықталды.

* БҚ 52.04.667-2005 сәйкес егер СИ және ЕЖҚ әр түрлі градацияларға түскен жағдайда атмосфералық ауаның ластану дәрежесі ең үлкен мәні бойынша бағаланады.

Азот диоксидінің ең жоғары бір реттік шоғыры – 2,2 ШЖШ_{м.р.}, күкіртсутек – 2,8 ШЖШ_{м.р.}, басқа ластаушы заттардың шоғыры ШЖШ-дан аспады.

Азот диоксидінің ең жоғары бір реттік орташа шоғыры – 4,3 ШЖШ_{о.т.}. Жоғары ластану (ЖЛ) жағдайлары: (10 ШЖК астам) тіркелмеді.

Нақты мәндер, сондай-ақ сапа нормативтерінің асып кетуінің айқындылығы және асып кету жағдайларының саны 10-кестеде көрсетілген.

10-кесте

Атмосферлық ауа ластануының сипаттамасы

Қоспа	Орташа шоғыры		Максималды бір реттік шоғыры		ЕҚ	Шектен жоғары шоғыр саны ПДК _{м.р.}		
	мг/м ³	ШЖШ _{о.т.} асу еселігі	мг/м ³	ШЖШ _{м.} р. асу еселігі	%	>ШЖШ	>5 ШЖШ	>10 ШЖШ

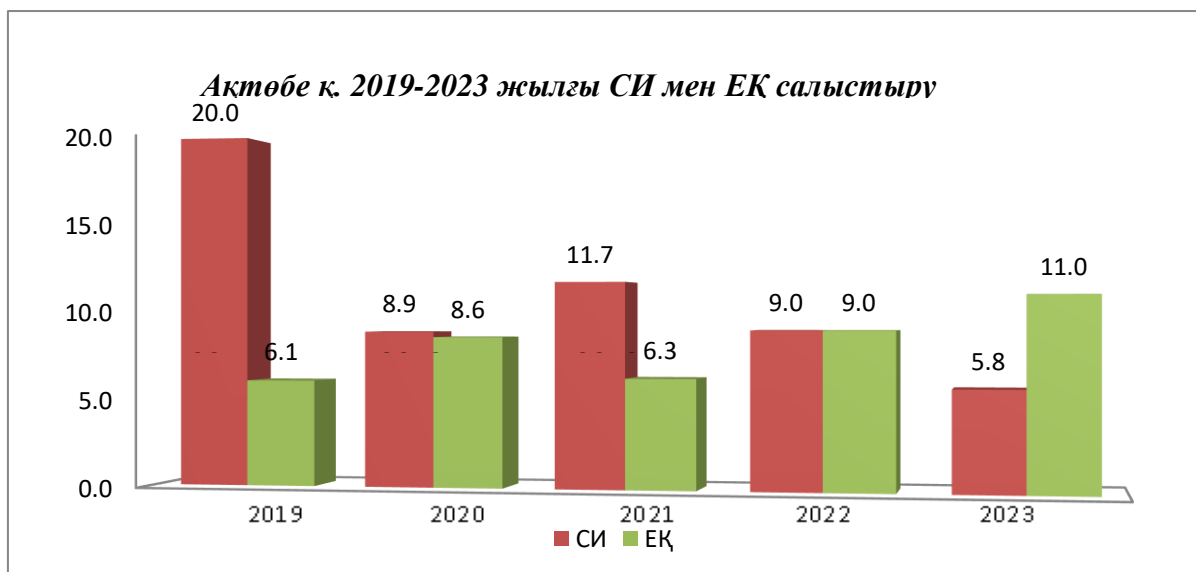
Кенқияқ а.								
Күкірт диоксиді	0,01	0,21	0,07	0,1				
Көміртек оксиді	0,01	0,005	1,49	0,3				
Азот диоксиді	0,17	4,3	0,45	2,2	21	436		
Күкіртсутек	0,004		0,02	2,8	7	151		

Атмосфералық ауа сапасын экспедициялық өлшеу нәтижелері.

Анықталатын қоспалар	Батыс-2	
	№1 нүкте	
	мг/м ³	мг/м ³
Қалқыма бөлшектер (PM-10)	0,0080	0,0267
Күкіртсутек	0,0050	0,6250
Формальдегид	0,0038	0,0760
Азот оксиді	0,0089	0,0223
Күкірт диоксиді	0,0089	0,0178
Азот диоксиді	0,0080	0,0400
Көміртек оксиді	1,9337	0,3867

Қорытындылар:

Соңғы бес жыл ішінде ауаның ластану деңгейі келесідей өзгерді:



Кестеден көріп отырғанымыздай, маусым айында ластану деңгейі 2019 және 2021 жылы өте жоғары деңгеймен, 2020 және 2022-2023 жж. жоғары деңгеймен бағаланды. Күкіртсутек - ауаны ластаудың негізгі көзі.

Метеорологиялық жағдайлар.

Айдың көп бөлігі облыс антициклонның ықпалында болды, соған орай ауа-райы жауын-шашынсыз болды. атмосфералық фронттардың өтуіне байланысты

екінші онкүндіктің соңында, үшінші онкүндіктің басында және ортасында жауын-шашын болды. Кей күндері 15-17 м/с дейін желдің күшеюі байқалды.

3. Ақтөбе облысының аумағындағы жер үсті сулар сапасының мониторингі

Ақтөбе облысы бойынша жер үсті суларының сапасына бақылау 6 су объектісінің (Елек, Қарғалы, Ембі, Темір, Ор өзендері және Шалқар көлі) 13 тұстамасында жүргізілді.

Жер үсті суларын зерттеу кезінде су сынамаларында су сапасының 42 физикалық және химиялық көрсеткіштері анықталады: температура, қалқыма заттар, түсі, мөлдірлігі, сутегі көрсеткіші (рН), еріген оттегі, ОБТ5, ОХТ, құрамында тұз бар негізгі иондар, биогенді элементтер, органикалық заттар (мұнай өнімдері, фенолдар), ауыр металдар.

Ақтөбе облысының аумағындағы жер үсті сулар сапасының мониторинг нәтижелері.

Қазақстан Республикасының су объектілерінің су сапасын бағалауға арналған негізгі нормативтік құжаттар «Су объектілерінде судың сапасын жіктеудің бірыңғай жүйесі» (бұдан әрі - Бірыңғай жіктеме) болып табылады.

Су объектілерінің су сапасы Бірыңғай жіктеме бойынша келесідей бағаланады:

3 кесте

Су объектісінің атауы	Су сапасының класы		Параметрлері	өлш. бірл.	концентрация
	Маусым 2022г.	Маусым 2023 г.			
Елек өзені	4 класс	4-класс	Аммоний-ионы	мг/дм ³	1,162
			Фенолдар*	мг/дм ³	0,0016
			Хром(6+)*	мг/дм ³	0,055
Қарғалы өзені	5 класс	4-класс	Аммоний-ионы	мг/дм ³	1,45
			Фенолдар*	мг/дм ³	0,0017
Ембі өзені	4 класс	4 класс	Аммоний-ионы	мг/дм ³	1,605
			Фенолдар*	мг/дм ³	0,002
Темір өзені	4 класс	4 класс	Аммоний-ионы	мг/дм ³	1,195
			Фенолдар*	мг/дм ³	0,002
Ор өзені	4 класс	4 класс	Аммоний-ионы	мг/дм ³	1,13
			Фенолдар*	мг/дм ³	0,002

* - бұл кластағы заттар нормаланбайды

Кестеден көріп отырғанымыздай 2022 жылғы маусым айымен салыстырғанда Қарғалы өзенінің жер-үсті су сапасы 5 кластан 4 класқа - жақсарған.

Елек, Ембі, Темір, Ор өзендерінің жер-үсті су сапасы айтарлықтай өзгермеген.

Ақтөбе облысының су объектілеріндегі негізгі ластаушы заттар аммоний-ионы, фенолдар, хром(6+) болып табылады.

2023 жылдың маусым айында Ақтөбе облысының аумағында 1 ЖЛ жағдайлары тіркелді.

2 Қосымшада тұстамалар шегінде су объектілерінің сапасы бойынша ақпарат.

4. Радиациялық жағдай

Жергілікті жердегі гамма-сәулелену деңгейін бақылау күн сайын 7 метеорологиялық станцияда (Ақтөбе, Қарауылкелді, Новоалексеевка, Родниковка, Ойыл, Шалқар, Жағабұлақ) жүзеге асырылды.

Ақтөбе облысында атмосфераның жерге жақын қабатының радиациялық гамма-фонының орташа мәндері 0,04–0,18 мкЗв/сағ (норматив - 5 мкЗв/сағ дейін) шегінде болды. Облыста орташа радиациялық гамма-фон 0,11 мкЗв/сағ.

Ақтөбе облысының аумағында атмосфераның жерге жақын қабатының радиоактивті ластануын бақылау Ақтөбе, Қарауылкелді, Шалқар метеостанцияларында көлденең планшеттермен ауа сынамаларын бес тәуліктік іріктеу арқылы жүргізілді.

Ақтөбе облысы атмосферасының жер бетіндегі қабатында радиоактивті түсулердің орташа тәуліктік тығыздығы 1,4–2,3 Бк/м² шегінде ауытқыды. Түсудің орташа тығыздығы 1,7 Бк/м² құрады, бұл шекті рұқсат етілген деңгейден аспайды.

5. Ақтөбе облысының аумағындағы атмосфералық жауын-шашынның химиялық құрамы

Атмосфералық жауын-шашынның химиялық құрамын бақылау 6 метеорологиялық станцияда (Ақтөбе, Аяққұм, Жағабұлақ, Мұғоджарская, Новороссийское, Шалқар) жаңбыр суының сынамасын алудан тұрды.

Жауын-шашындағы анықталған ластаушы заттардың концентрациясы шекті рұқсат етілген концентрациядан (ШРК) аспайды.

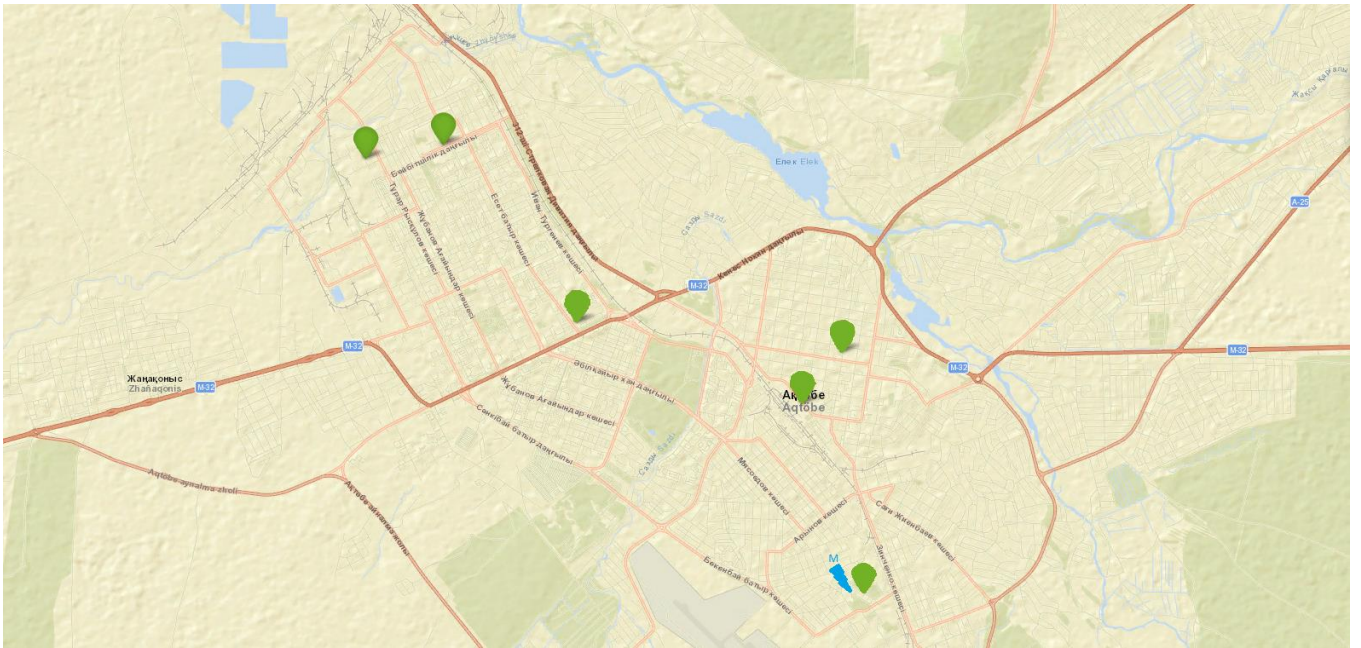
Түнба үлгілерінде сульфаттар 30,55%, гидрокарбонаттар 30,53%, хлоридтер 9,1%, кальций иондары 14,5%, натрий иондары 5,9%, магний иондары 2,3% және калий иондары 2,7% басым болды.

Ең жоғары жалпы минералдану Мұғалжар МС – 80,5 мг/л, ең азы – Ақтөбе МС – 16,26 мг/л тіркелді.

Атмосфералық жауын-шашынның меншікті электр өткізгіштігі 25 мкС/см (МС Шалқар) пен 132,6 мкС/см (МС Мұғалжар) аралығында болды.

Жауын-шашынның қышқылдығы аздап қышқыл және бейтарап орта сипатына ие және 6,25 (МС Шалқар) – 6,77 (МС Мұғалжар) аралығында.

1 қосымша



Ақтөбе қ. бақылау бекеттері мен метеостанцияның орналасу орындарының картасы



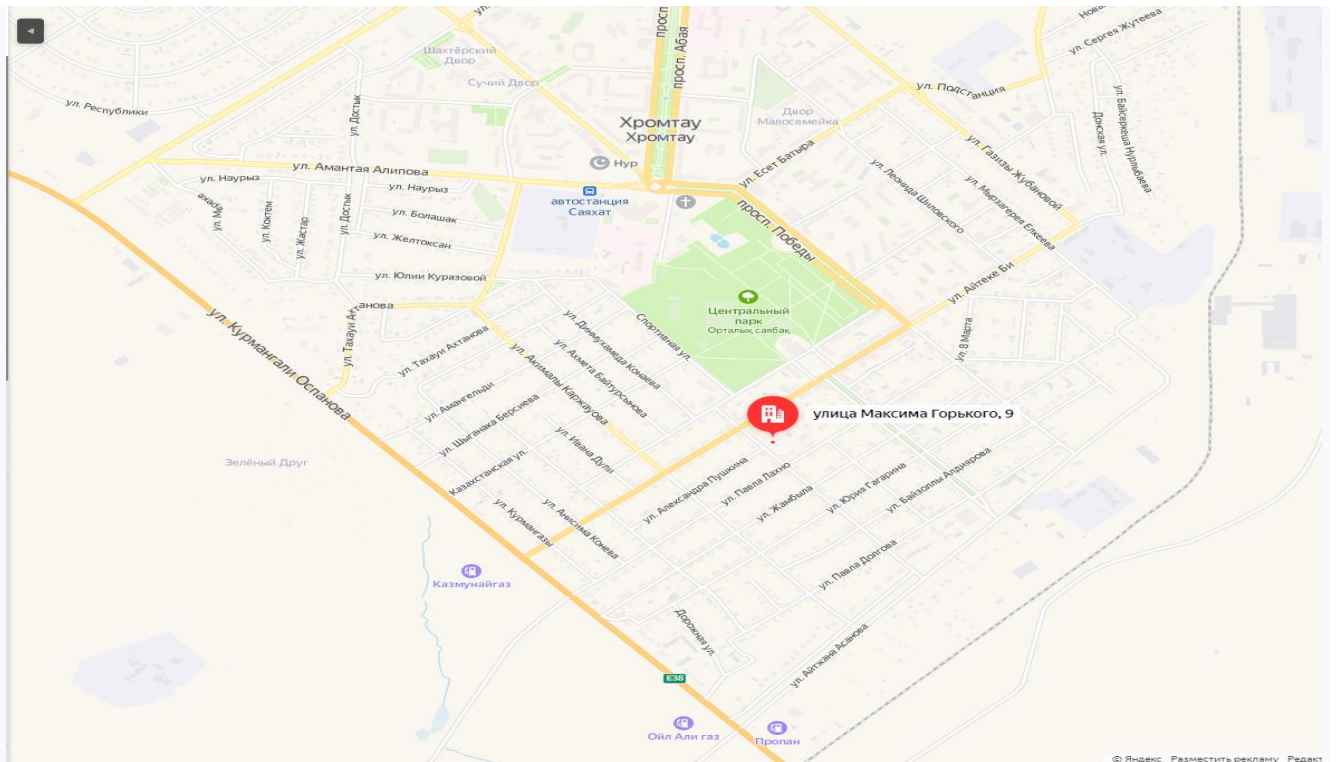
Қірпіштідегі іріктеу нүктесінің орналасу картасы



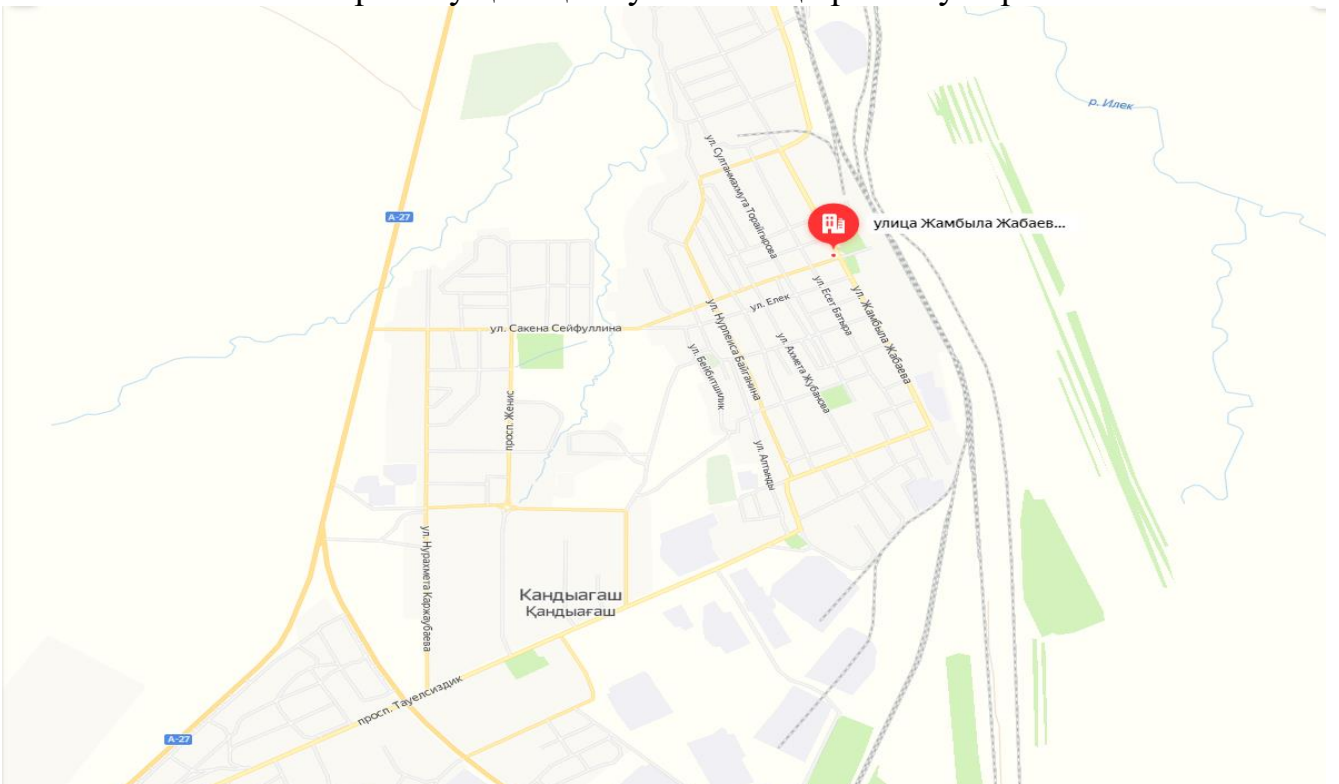
Яснийдағы іріктеу нүктесінің орналасу картасы



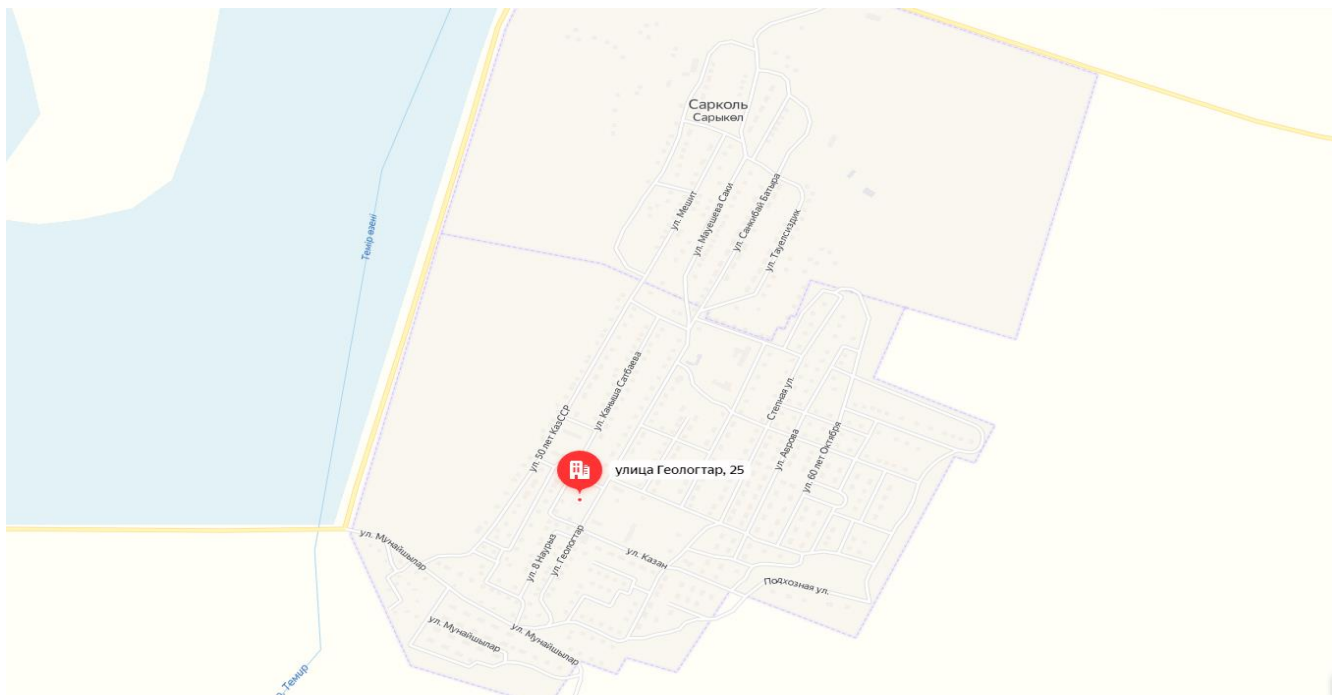
Батыс-2-дегі іріктеу пунктесінің орналасу картасы



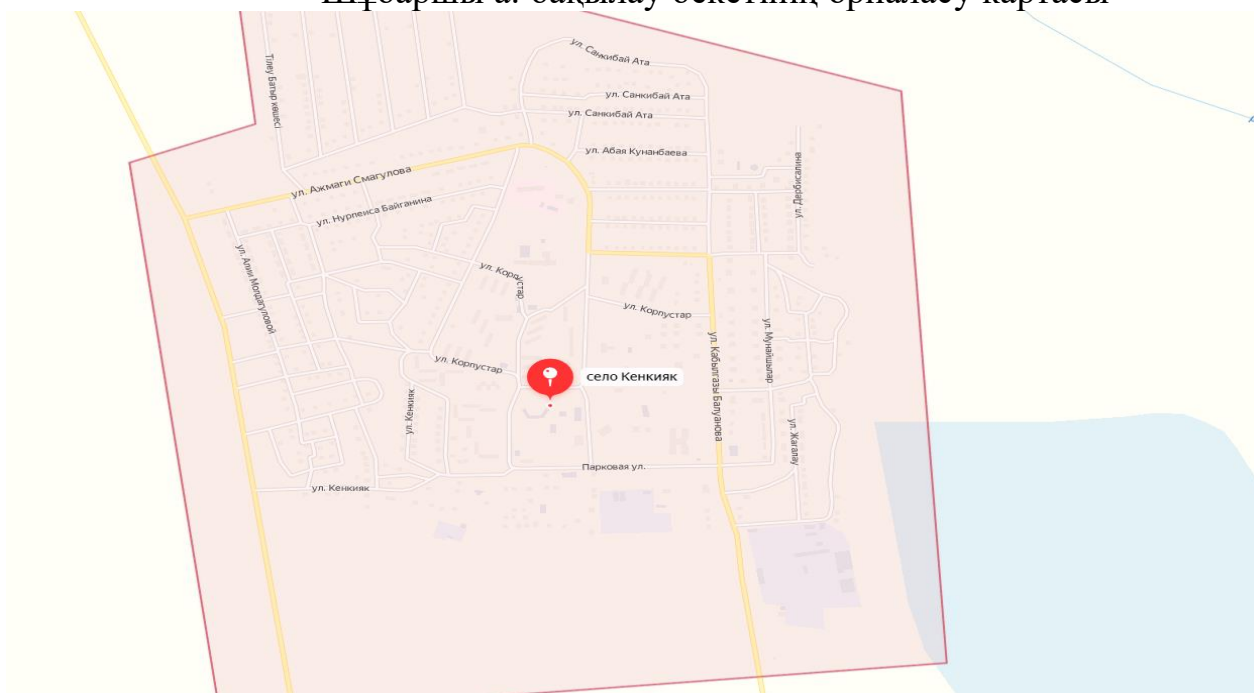
Хромтау қ. бақылау бекетінің орналасу картасы



Қандыағаш қ. бақылау бекетінің орналасу картасы



Шұбаршы а. бақылау бекетінің орналасу картасы



Кенкияқ а. бақылау бекетінің орналасу картасы

2 Қосымша

Ақтөбе облысының жер үсті су сапасының тұстамалар бойынша ақпараты

Су объектісі және тұстама	Физика-химиялық параметрлердің сипаттамасы	
Елек өзені	Су температурасы 19 – 24°C, сутегі көрсеткіші 8,01 – 8,1, судағы еріген оттегі 4,61 – 9,45 мг/дм ³ , ОБТ5 0,84 – 3,27 мг/дм ³ , мөлдірлігі 21 см, барлық тұстамада иісі 0– 1 балл.	
Алға қаласынан 0,3 км жоғары, Ақтөбе химиялық	4 класс	Аммоний-ионы – 1,18 мг/дм ³ . Аммоний-ионның нақты

зауытының шлам тоғандарынан 1 км жоғары		концентрациясы фондық кластан аспайды.
Алға қаласынан 15 км төмен, жер асты суларының шығуынан 0,5 км төмен.	4 класс	Аммоний-ионы – 1,08 мг/дм ³ . Фенолдар* – 0,0018 мг/дм ³ . Аммоний-ионның және фенолдардың нақты концентрациялары фондық кластан асады.
Ақтөбе қаласынан 0,5 км жоғары, Новороссийск көпірінен 8 км жоғары, Қарғалы өз. құйылысынан 11,2 км жоғары.	> 3 класс	Фенолдар* – 0,0015 мг/дм ³ . Фенолдардың нақты концентрациялары фондық кластан асады.
Ақтөбе қаласынан 4,5 км төмен, Жінішке өзеніне төмен құятын, жер асты суларының шығуынан 0,5 км жоғары.	4 класс	Аммоний-ионы – 1,11 мг/дм ³ . Фенолдар* – 0,0017 мг/дм ³ . Аммоний-ионның және фенолдардың нақты концентрациялары фондық кластан асады.
Ақтөбе қаласынан 20 км төмен, Георгиевка ауылынан 2,0 км төмен, жер асты суларының шығуынан 0,5 км төмен.	4 класс	Аммоний-ионы – 1,08 мг/дм ³ . Магний – 38 мг/дм ³ . Фенолдар* – 0,0018 мг/дм ³ . Магнийдің және фенолдардың нақты концентрациялары фондық кластан асады. Аммоний-ионның нақты концентрациясы фондық кластан аспайды.
Целинный ауылынан 1,0 км оңтүстік – шығысқа, Елек өзенінің сол жақ жағалауы.	4 класс	Аммоний-ионы – 1,49 мг/дм ³ . Магний – 41 мг/дм ³ . Фенолдар* – 0,0018 мг/дм ³ . Хром(6+) – 0,070 мг/дм ³ . Аммоний-ионның, магнийдің, фенолдардың және хром(6+) нақты концентрациялары фондық кластан асады.
Қарғалы өзені	Су температурасы 22°C, сутегі көрсеткіші 8, судағы еріген оттегі 10,48 мг/дм ³ , ОБТ5 3,07 мг/дм ³ , иісі – 0 балл.	
тұстама Қарғалы ауылы, Ауылдың батыс бөлігінде Бұтақ өзенінің су келуінің оң жақ беткейінен 1 км төмен.	4 класс	Аммоний-ионы – 1,45 мг/дм ³ . Фенолдар – 0,0017 мг/дм ³ . Аммоний-ионының және фенолдардың нақты концентрациясы фондық кластан асады.
Ембі өзені	Су температурасы 24 – 25°C, сутегі көрсеткіші 8,01 – 8,03, судағы еріген оттегі 7,58 – 11,21 мг/дм ³ , ОБТ5 1,95 – 2,93 мг/дм ³ , иісі – 0 балл.	
Жағабұлақ ауылы, Жағабұлақ ауылынан 1,0 км солтүстік-батыста.	4 класс	Аммоний-ионы – 1,58 мг/дм ³ . Фенолдар* – 0,002 мг/дм ³ . Аммоний-ионының және фенолдардың нақты концентрациялары фондық кластан асады.
Саға ауылы, Ауылдан 1,0 км оңтүстік-батыста.	4 класс	Аммоний-ионы – 1,63 мг/дм ³ . Фенолдар* – 0,002 мг/дм ³ .

		Аммоний-ионының және фенолдардың нақты концентрациялары фондық кластан асады.
Темір өзені	Су температурасы 23 - 25°C, сутегі көрсеткіші 8,03 – 8,1, судағы еріген оттегі 7,06 – 7,37 мг/дм ³ , ОБТ5 2,01 – 2,44 мг/дм ³ , барлық тұстамада иісі – 0 балл.	
Покровское ауылы, Шелісай өзенінің су келуінің сол жақ беткейінен 400 м төмен.	4 класс	Аммоний-ионы – 1,23 мг/дм ³ . Магний – 34 мг/дм ³ . Фенолдар* – 0,0019 мг/дм ³ . Аммоний-ионының, магнийдің және фенолдардың нақты концентрациялары фондық кластан асады.
Ленинское ауылы, ауылдан 9 км төмен, Күлден-Темір өзенінің су сағасының сол жақ беткейінен 2 км төмен.	4 класс	Аммоний-ионы – 1,16 мг/дм ³ . Фенолдар* – 0,002 мг/дм ³ . Аммоний-ионының нақты концентрациясы фондық кластан асады. Фенолдардың нақты концентрациясы фондық кластан аспайды.
Ор өзені	Су температурасы 21°C, сутегі көрсеткіші 8,01, судағы еріген оттегі 8,72 мг/дм ³ , ОБТ5 3,55 мг/дм ³ , мөлдірлігі 21 см, иісі 0 балл.	
Бөгетсай ауылы, ауылдан 0,3 км төмен, Бөгетсай өзенінің құйылысынан 0,2 км төмен.	4 класс	Аммоний-ионы – 1,13 мг/дм ³ . Фенолдар* – 0,002 мг/дм ³ . Фенолдардың нақты концентрациялары фондық кластан асады. Аммоний-ионның нақты концентрациясы фондық кластан аспайды.

* - бұл кластағы заттар нормаланбайды

3 Қосымша

Ақтөбе облысының аумағындағы көлдердің жер үсті сулары сапасының нәтижелері

	Ингредиентердің атауы	Өлшем бірлігі	Маусым 2023 ж
			Шалқар көлі
1	Көзбен шолу		
2	Температура	°C	25
3	Сутегі көрсеткіші		8,10
4	Еріген оттегі	мг/дм ³	7,03
5	Судың иісі	балл	1
6	ОБТ5	мг/дм ³	1,04
7	ОХТ	мг/дм ³	20,18
8	Қалқыма заттар	мг/дм ³	7,64
9	Гидрокарбонаттар	мг/дм ³	268
10	Кермектік	мг/дм ³	4,30

11	Минерализация	мг/дм ³	648
12	Натрий + калий	мг/дм ³	117
13	Құрғақ қалдық	мг/дм ³	800
14	Кальций	мг/дм ³	28
15	Магний	мг/дм ³	35
16	Сульфаттар	мг/дм ³	118
17	Хлоридтер	мг/дм ³	82
18	Фосфаттар	мг/дм ³	0,012
19	Жалпы фосфор	мг/дм ³	0,027
20	Нитритті азот	мг/дм ³	0,024
21	Нитратты азот	мг/дм ³	0,004
22	Жалпы темір	мг/дм ³	0,01
23	Тұзды аммоний	мг/дм ³	1,25
24	Қорғасын	мг/дм ³	0,004
25	Мыс	мг/дм ³	0,001
26	Мырыш	мг/дм ³	0,001
27	АББЗ /СББЗ	мг/дм ³	0,007
28	Фенолдар	мг/дм ³	0,0018
29	Мұнай өнімдері	мг/дм ³	0,009

4 Қосымша

Анықтамалық бөлім

Елді мекендердің ауасындағы ластаушы заттардың рұқсат етілген шекті шоғырлануы (ШЖШ)

Қоспалар	ШЖШ мәні, мг/м ³		Қауіптілік классы
	максималды бір реттік	орта тәуліктік	
Азот диоксиді	0,2	0,04	2
Азот оксиді	0,4	0,06	3
Аммиак	0,2	0,04	4
Бенз/а/пирен	-	0,1 мкг/100 м ³	1
Бензол	0,3	0,1	2
Бериллий	0,09	0,00001	1
Қалқыма бөлшектер (шаң)	0,5	0,15	3
Қалқыма бөлшектер РМ 10	0,3	0,06	
Қалқыма бөлшектер РМ 2,5	0,16	0,035	
Хлор сутегі	0,2	0,1	2
Кадмий	-	0,0003	1
Кобальт	-	0,001	2
Марганец	0,01	0,001	2
Мыс	-	0,002	2
Мышьяк	-	0,0003	2
Озон	0,16	0,03	1
Қоғасын	0,001	0,0003	1
Күкірт диоксиді	0,5	0,05	3
Күкірт қышқылы	0,3	0,1	2
Күкіртсутек	0,008	-	2

Көміртек оксиді	5,0	3	4
Фенол	0,01	0,003	2
Формальдегид	0,05	0,01	2
Фтор сутегі	0,02	0,005	2
Хлор	0,1	0,03	2
Хром (VI)	-	0,0015	1
Мырыш	-	0,05	3

Қазақстан Республикасы Денсаулық сақтау министрінің 2022 жылғы 2 тамыздағы № ҚР ДСМ-70 бұйрығы.
Қазақстан Республикасының Әділет министрлігінде 2022 жылғы 3 тамызда № 29011 болып тіркелді.

Атмосфераның ластану индексінің дәрежесін бағалау

Градация	Атмосфералық ауаның ластануы	Көрсеткіштер	Бір айға бағалау
I	Төмен	СИ ЕҚ, %	0-1 0
II	Көтеріңкі	СИ ЕҚ, %	2-4 1-19
III	Жоғары	СИ ЕҚ, %	5-10 20-49
IV	Өте жоғары	СИ ЕҚ, %	>10 >50

БҚ 52.04.667-2005 Мемлекеттік органдарды, жұртшылықты және халықты ақпараттандыру үшін қалалардағы атмосфераның ластану жай-күйінің құжаттары. Әзірлеуге, сақтауға, мазмұндауға және мазмұнына қойылатын жалпы талаптар

Су пайдалану санаттары (түрлері) бойынша су пайдалану сыныптарын саралау

Су пайдалану санаты (түрі)	Мақсаты / түрі тазалау	Суды пайдалану сыныптары				
		1 класс	2 класс	3 класс	4 класс	5 класс
Балық шаруашылығының суың пайдалану	Албыртбалық	+	+	-	-	-
	Тұқыбалық	+	+	-	-	-
Ауыз су пайдалану шаруашылығы	Қарапайым су дайындау	+	+	-	-	-
	Дағдылы су дайындау	+	+	+	-	-
	Қарқынды су дайындау	+	+	+	+	-
Рекреациялық су пайдалану (мәдени-тұрмыстық)		+	+	+	-	-
Суару	Дайындықсыз	+	+	+	+	-
	Карталарда тұндыру	+	+	+	+	+
Өнеркәсіп:		+	+	+	+	-

технологиялық мақсаттар, процестер салқындату						
гидроэнергетика		+	+	+	+	+
пайдалы қазбаларды өндіру		+	+	+	+	+
транспорт		+	+	+	+	+

Су объектілеріндегі су сапасын жіктеудің бірыңғай жүйесі (АШМ СРК 09.11.2016 ж. №151 Бұйрығы)

Радиациялық қауіпсіздік нормативі

Нормаланатын шамалар	Доза шектері
Тиімді доза	Халық
	Кез келген кезекті 5 жыл үшін жылына 1 мЗ орташа, бірақ жылына 5 мЗ артық емес

**Халықтың санитарлық-эпидемиологиялық талаптар радиациялық қауіпсіздікті қамтамасыз етуге»*

Топырақты ластаушы зиянды заттар шоғырларының шекті жол берілген мөлшері

Заттардың атауы	Шекті рұқсат етілген шоғыр (бұдан әрі - ШРШ) топырақта мг/кг
Қорғасын (жалпы нысан)	32,0
Мыс (жылжымалы нысан)	3,0
Мыс (жалпы нысан)	33
Хром (жылжымалы нысан)	6,0
Хром ⁺⁶	0,05
Марганец (жалпы нысан)	1500
Никель (жылжымалы нысан)	4,0
Мырыш (жылжымалы нысан)	23,0
Күшәла (жалпы нысан)	2,0

* ҚР Денсаулық сақтау министрлігінің 2004 ж. 30.01. №99 және ҚР Қоршаған ортаны қорғау министрлігімен 2004 ж. 27.01. №21-п біріккен бұйрық.

"ҚАЗГИДРОМЕТ" РМК АҚТӨБЕ ОБЛЫСЫ БОЙЫНША ФИЛИАЛЫ

МЕКЕН-ЖАЙЫ:

**АҚТӨБЕ ҚАЛАСЫ
АВИАГОРОДОК 14В
ТЕЛ. 8 (7132)-22-85-72**

E MAIL: HIMLABACGM@MAIL.RU