

**ПАВЛОДАР ОБЛЫСЫ
ҚОРШАҒАН ОРТА ЖАЙ КҮЙІ
ЖӨНІНДЕГІ АҚПАРАТТЫҚ БЮЛЛЕТЕНІ**

Қыркүйек
2023



**Қазақстан Республикасы
Экология және табиғи ресурстар
министрлігі "Қазгидромет" РМҚ
Павлодар облысы бойынша филиалы**

	МАЗМҰНЫ	Стр.
	Алғы сөз	3
1	Атмосфералық ауаның ластануының негізгі көздері	4
2	Атмосфералық ауаның сапасы	4
3	Жер үсті суларының жағдайы	10
4	Атмосфералық жауын-шашын	11
5	Радиациялық жағдай	11
	1 Қосымша	12
	2 Қосымша	13
	3 Қосымша	14
	4 Қосымша	15
	5 Қосымша	15
	6 Қосымша	16
	7 Қосымша	16
	8 Қосымша	17

Алғы сөз

Ақпараттық бюллетень «Қазгидромет» РМК мамандандырылған бөлімшелері ұлттық гидрометеорологиялық қызметтің бақылау желісіндегі қоршаған ортаның жай-күйін бақылау бойынша жүргізген жұмыс нәтижелері бойынша дайындалған. Бюллетень мемлекеттік органдарды, жұртшылықты және тұрғындарды Павлодар облысының аумағындағы қоршаған ортаның жай-күйі туралы хабарлауға арналған және Қазақстан Республикасында қоршаған ортаны қорғау саласындағы іс-шаралардың тиімділігін одан әрі бағалау үшін қажет ластану деңгейінің үздіксіз өзгеру тенденциясын ескерту.

Павлодар облысының атмосфералық ауаның сапасын бағалау

1. Атмосфералық ауаның ластануының негізгі көздері.

"ҚР экология, геология және табиғи ресурстар министрлігі Экологиялық реттеу және бақылау комитетінің Павлодар облысының экология департаменті"РММ деректеріне сәйкес:

Павлодар қаласындағы 1 санаттағы объектілердің нақты эмиссиялары 182,932 мың тоннаны құрайды.

Екібастұз қаласындағы 1 санаттағы объектілердің нақты эмиссиялары 322,046 мың тоннаны құрайды.

Ақсу қаласындағы 1 санаттағы объектілердің нақты эмиссиялары 189,6 мың тоннаны құрайды.

"Павлодар облысының жер қойнауын пайдалану, қоршаған орта және су ресурстары басқармасы" ММ деректеріне сәйкес:

Павлодар қаласы бойынша II және III санаттағы объектілердің стационарлық көздерінен ластаушы заттардың нақты шығарындылары 9,851 мың тоннаны құрайды.

Екібастұз қаласы бойынша II және III санаттағы объектілердің стационарлық көздерінен ластаушы заттардың нақты шығарындылары 1,257 мың тоннаны құрайды.

Ақсу қаласы бойынша II және III санаттағы объектілердің стационарлық көздерінен ластаушы заттардың нақты шығарындылары 0,272 мың тоннаны құрайды.

Павлодар облысында жеңіл автомобильдердің болуы-162 590 мың бірлікті құрайды.

2. Павлодар қаласының атмосфералық ауаның сапасын бақылау.

Павлодар аумағындағы атмосфералық ауаның жай-күйін бақылау 7 бақылау бекетінде, оның ішінде қолмен сынама алудың 2 бекетінде 5 автоматты станцияда жүргізіледі. (1-қосымша,1-сур.)

Жалпы қала үшін 11-ке дейін көрсеткіштер анықталады: 1) өлшенген бөлшектер (шаң); 2) РМ-10 өлшенген бөлшектер; 3) күкірт диоксиді; 4) көміртегі оксиді; 5) азот диоксиді; 6) азот оксиді, 7) озон (жер деңгейі); 8) күкіртті сутегі; 9) фенол; 10) хлор; 11) хлорсутегі.

1-кестеде бақылау бекеттерінің орналасуы және әр бекетте анықталатын көрсеткіштер тізімі туралы ақпарат келтірілген.

1 кесте

Бақылау бекеттерінің орналасу орны мен анықталатын қоспалары

Бекет нөмірі	Сынама мерзімі	Бақылау жүргізу	Бекет мекен-жайы	Анықталатын қоспалар
1	тәулігіне 3 рет	қол күшімен алынған сынама (дискретті әдіс)	Камзин мен Нұрмағамбетов көшелерінің қиылысы	қалқыма бөлшектер (шаң), күкірт диоксиді, көміртегі оксиді, азот диоксиді және оксиді, күкіртті сутегі, фенол, хлор, хлорлы сутегі.

2			Айманов көшесі, 26	
3	әр 20 минут сайын	үзіліссіз режимде	Ломов көшесі	күкірт диоксиді, көміртегі оксиді, күкіртті сутегі.
4			Қазправда көшесі	PM-10 қалқыма бөлшектері, күкірт диоксиді, көміртегі оксиді, азот диоксиді және оксиді, күкіртті сутегі.
5			Естай көшесі, 54	күкірт диоксиді, көміртегі оксиді, күкіртті сутегі, озон (жербеті), аммиак.
6			Затон көшесі, 39	күкірт диоксиді, көміртегі оксиді, күкіртті сутегі, озон (жербеті), аммиак.
7			Торайғыров-Дүйсенев көшесі	күкірт диоксиді, көміртегі оксиді, азот диоксиді және оксиді, күкіртті сутегі.

2023 жылдың қыркүйек айында Павлодар қаласында атмосфералық ауа сапасына жүргізілген мониторингтің нәтижелері.

Павлодар қаласының бақылау желісінің мәліметтері бойынша атмосфералық ауаның ластану көтеренкі деңгейі деп бағаланды, СИ=3,8 (көтеренкі деңгейі) және ЕЖҚ=5% (көтеренкі деңгейі) көміртегі оксиді бойынша № 7 бекет аумағында (Торайғыров-Дүйсенев көшесі) мәндерімен анықталды.

Максималды бір-реттік шоғырлар бойынша: көміртегі оксиді–3,8 ШЖШ_{м.б.}, азот диоксиді–1,5 ШЖШ_{м.б.}, азот оксиді –1,2 ШЖШ_{м.б.}, басқа ластаушы заттардың шоғырлары ШЖШ-дан аспады .

Орташа айлық шоғырлар бойынша: PM-10 қалқыма бөлшектері–3,2 ШЖШ_{о.т.}, басқа ластаушы заттардың шоғырлары ШЖШ-дан аспады.

Экстремальды жоғары және жоғары ластану (ЭЖЛ және ЖЛ): ЖЛ (ШЖШ-10 көбірек) және ЭЖЛ (ШЖШ-50 көбірек) байқалмады.

Нақты мағынада , сондай-ақ сапа стандарттарынан асып кетудің қызаруы және асып кету жағдайларының саны 2–кестеде көрсетілген.

2 кесте

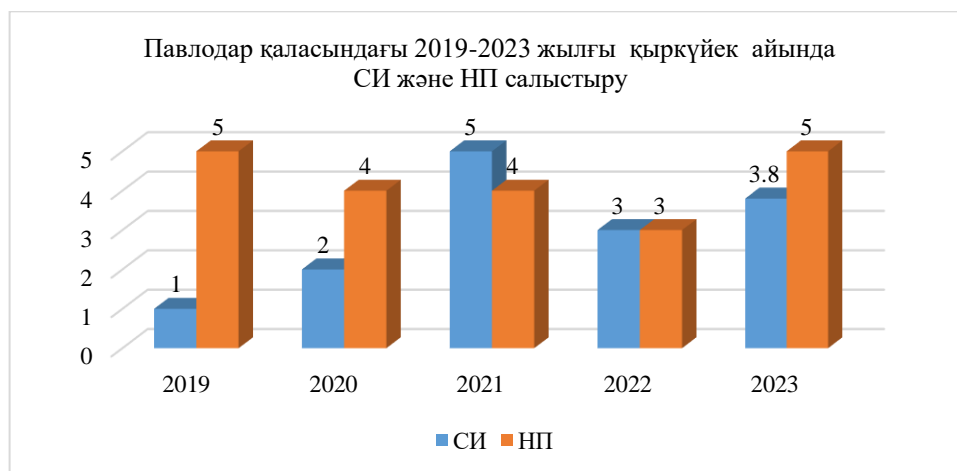
Атмосфералық ауаның ластану сипаттамасы

Қоспа	Орташа шоғыр (Q _{о.т.})		Ең жоғарғы бірреттік шоғыр (Q _{м.б.})		НП	ШЖШ арту жағдайларының саны		
	мг/м ³	ШЖШ _{о.т.} асу-еселігі	мг/м ³	ШЖШ _{м.б.} асу-еселігі	%	>ШЖШ	>5	>10
							ШЖШ	ШЖШ
Павлодар қ.								
Қалқыма бөлшектер (шаң)	0,07	0,47	0,20	0,40	0,00			
PM-10 қалқыма бөлшектері	0,19	3,20	0,20	0,68	0,00			
Күкірт диоксиді	0,003	0,06	0,05	0,10	0,00			
Көміртегі оксиді	0,48	0,16	19,09	3,82	5,28			

Азот диоксиді	0,03	0,63	0,30	1,51	1,02			
Азот оксиді	0,017	0,28	0,49	1,24	0,88			
Озон (жербеті)	0,01	0,17	0,14	0,85	0,00			
Күкірттісутегі	0,0003	-	0,01	0,83	0,00			
Фенол	0,001	0,33	0,004	0,40	0,00			
Хлор	0,005	0,18	0,03	0,30	0,00			
Хлорлы сутегі	0,05	0,53	0,18	0,90	0,00			
Аммиак	0,004	0,09	0,02	0,11	0,00			

Қорытынды:

Соңғы бес жылда қыркүйек айында ауаның ластану деңгейі келесідей өзгерді:



Кестеден көріп отырғанымыздай, соңғы бес жылда қыркүйек айындағы ластану деңгейі жоғары болып қала береді. 2022 жылдың қыркүйегімен салыстырғанда Павлодар қаласының ауа сапасы арту үрдісіне ие.

Максималды бір реттік ШРК-дан асып кетудің ең көп саны көміртегі оксиді (156), азот диоксиді (22), азот оксиді (19) бойынша байқалды.

Орташа тәуліктік шоғырлану нормативтерінің асып кетуі РМ-10 қалқыма бөлшектері бойынша байқалды.

Метеорологиялық шарттары:

2023 жылдың қыркүйегінде Павлодар қаласында ауа-райы 9-14 м/с қалыпты желмен басым болды, кейбір күндері 0-5 м/с әлсіз жел байқалды, атмосфералық ауа температурасы +26,0 °С-тан +3,0 °С-қа дейін өзгерді. Жауын-шашын 0,0-ден 13,7 мм-ге дейін жаңбыр түрінде байқалды.

2023 жылдың қыркүйегінде Ауаның ластануының қалыптасуына ауа-райының жағдайы әсер етті, НМУ-мен 2 күн (0-5м/с әлсіз жел) атап өтілді.

2.1 Екібастұз қаласындағы атмосфералық ауа сапасын бақылау.

Екібастұз аумағындағы атмосфералық ауаның жай-күйін бақылау 2 бақылау бекетінде жүргізіледі, оның ішінде қолмен сынама алудың 1 бекеті және 1 автоматты станция (1-қосымша, 2-сур.). Жалпы қала үшін 6-ға дейін индикаторлар анықталады: 1) өлшенген бөлшектер (шаң); 2) РМ-10 өлшенген

бөлшектер 3) күкірт диоксиді; 4) көміртегі оксиді; 5) азот диоксиді; 6) азот оксиді.

3-кестеде бақылау бекетінің орналасуы және әр бекетте анықталатын көрсеткіштер тізімі туралы ақпарат келтірілген.

3 кесте

Бақылау бекеттерінің орналасу орны мен анықталатын қоспалар

Бекет нөмірі	Сынама мерзімі	Бекет мекен-жайы	Анықталатын қоспалар
2	Қолкүшімен алынған сынама (дискреттіәдіс) тәулігіне 3 рет	8 ш-а, Беркембаев және Сәтбаев көшелері	Қалқыма бөлшектер (шаң), күкірт диоксиді, көміртегі оксиді, азот диоксиді.
1	Үзіліссіз режимде әр 20 минут сайын	Мәшқұр Жүсіп көшесі, 118/1	PM-10 қалқыма бөлшектері, күкірт диоксиді, көміртегі оксиді, азот диоксиді және оксиді.

2023 жылғы қыркүйек айында Екібастұз қаласындағы ауа сапасын бақылау нәтижелері.

Екібастұз қаласының бақылау желісінің мәліметтері бойынша атмосфералық ауаның ластану төмен деңгейі деп бағаланды, СИ=1,2 (төмен деңгейі) және ЕЖҚ=0% (төмен деңгейі) көміртегі оксиді бойынша № 1 бекет аумағында (М.Жүсіп көшесі, 118/1).

Максималды бір-реттік шоғырлар бойынша: көміртегі оксиді–1,2 ШЖШ_{м.б.}, басқа ластанушы заттардың шоғырлары ШЖШ-дан аспады.

Экстремальды жоғары және жоғары ластану (ЭЖЛ және ЖЛ): ЖЛ (ШЖШ-10 көбірек) және ЭЖЛ (ШЖШ-50 көбірек) байқалмады.

Нақты мағынада, сондай-ақ сапа стандарттарынан асып кетудің қызаруы және асып кету жағдайларының саны 4 –кестеде көрсетілген.

4 кесте

Атмосфералық ауаның ластану сипаттамасы

Қоспа	Орташа шоғыр (Q _{орт.})		Еңжоғарғы бірреттік шоғыр (Q _{м.б.})		НП	ШЖШ арту жағдайларының саны		
	мг/м ³	ШЖШ _{орт.} асу-еселігі	мг/м ³	ШЖШ _{м.б.} асу-еселігі		%	>ШЖШ	>5
					ШЖШ			ШЖШ
Екібастұз қ.								
Қалқыма бөлшектер (шаң)	0,07	0,47	0,20	0,40	0,00			
PM-10 қалқыма бөлшектері	0,00	0,00	0,00	0,00	0,00			
Күкірт диоксиді	0,005	0,10	0,12	0,23	0,00			
Көміртегі оксиді	0,28	0,09	5,97	1,19	0,05	1		
Азот диоксиді	0,01	0,28	0,14	0,69	0,00			
Азот оксиді	0,006	0,10	0,20	0,50	0,00			

Қорытынды:

Соңғы бес жылда қыркүйек айында ауаның ластану деңгейі келесідей өзгерді:



Кестеден көріп отырғанымыздай, соңғы бес жылда қыркүйек айында ластану деңгейі төмен болып қала береді. 2022 жылдың қыркүйегімен салыстырғанда Екібастұз қаласының ауа сапасы шамалы өзгерді.

Максималды бір реттік ШРК-дан асып кетудің ең көп саны көміртегі оксиді (1) бойынша байқалды.

Метеорологиялық шарттары:

2023 жылдың қыркүйегінде Екібастұз қаласында ауа-райы 9-14 м/с қалыпты желмен басым болды, кейбір күндері 0-4 м/с әлсіз жел болды, атмосфералық ауа температурасы +26,0 °С-тан +5,0 °С-қа дейін өзгерді. Жауын-шашын 0,0-ден 13,3 мм-ге дейін жаңбыр түрінде байқалды.

2.2 Ақсу қаласындағы атмосфералық ауа сапасын бақылау.

Ақсуаумағындағы атмосфералық ауаның жай-күйін бақылау 1 стационарлық бекетінде жүргізіледі, (автоматты станция) (1-қосымша, 3-сур.). Жалпы қала үшін 5-ке дейін көрсеткіштер анықталады: 1) РМ-10 өлшенген бөлшектер, 2) күкірт диоксиді; 3) көміртегі оксиді; 4) азот диоксиді; 5) азот оксиді;

5-кестеде бақылау бекетінің орналасуы және әр бекетте анықталатын көрсеткіштер тізімі туралы ақпарат келтірілген.

5 кесте

Бақылау бекеттерінің орналасу орны мен анықталатын қоспала

Бекет нөмірі	Сынама мерзімі	Бекет мекен-жайы	Анықталатын қоспалар
1	Үзіліссіз режимде әр 20 минут сайын	Әуезов көшесі, 4 «Г»	РМ-10 қалқыма бөлшектері, күкірт диоксиді, көміртегі оксиді, азот диоксиді және оксиді.

2023 жылғы қыркүйек айында Ақсу қаласындағы ауа сапасын бақылау нәтижелері.

Ақсу қаласының бақылау желісінің мәліметтері бойынша атмосфералық ауаның ластану **төмен** деңгейі деп бағаланды, ол СИ=1,1 (төмен деңгейі) және ЕЖҚ=0% (төмен деңгейі) көміртегі оксиді бойынша № 1 бекет аумағында (Әуезов көшесі, 4 «Г»).

Максималды бір-реттік шоғырлар бойынша: көміртегі оксиді–1,1 ШЖШ_{м.б.}, басқа ластанушы заттардың шоғырлары ШЖШ-дан аспады

Экстремальды жоғары және жоғары ластану (ЭЖЛ және ЖЛ): ЖЛ (ШЖШ-10 көбірек) және ЭЖЛ (ШЖШ-50 көбірек) байқалмады.

Нақты мағынада, сондай-ақ сапа стандарттарынан асып кетудің қызаруы және асып кету жағдайларының саны 6 –кестеде көрсетілген.

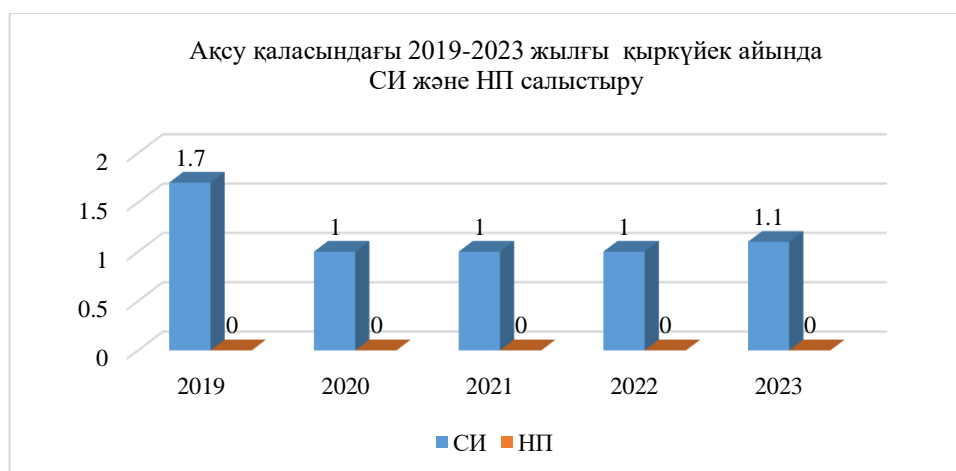
6 кесте

Атмосфералық ауаның ластану сипаттамасы

Қоспа	Орташашоғыр (Q _{орт.})		Еңжоғарғыбірреттікшоғыр (Q _{м.б.})		НП	ШЖШ арту жағдайларының саны		
	мг/м ³	ШЖШ _{орт.} асу-еселігі	мг/м ³	ШЖШ _{м.б.} асу-еселігі	%	>ШЖШ	>5 ШЖШ	>10 ШЖШ
						оның ішінде		
Ақсу қ.								
PM-10 қалқыма бөлшектері	0,00	0,00	0,00	0,00	0,00			
Күкірт диоксиді	0,004	0,08	0,01	0,01	0,00			
Көміртегі оксиді	0,40	0,13	5,62	1,12	0,05	1		
Азот диоксиді	0,02	0,59	0,12	0,62	0,00			
Азот оксиді	0,004	0,06	0,15	0,37	0,00			

Қорытынды:

Соңғы бес жылда қыркүйек айында ауаның ластану деңгейі келесідей өзгерді:



Кестеден көріп отырғанымыздай, соңғы бес жылда қыркүйек айында ластану деңгейі төмен болып қала береді. 2022 жылдың қыркүйегімен салыстырғанда Ақсу қаласының ауа сапасы шамалы өзгерді.

Максималды бір реттік ШРК-дан асып кетудің ең көп саны көміртегі оксиді бойынша байқалды (1).

Метеорологиялық шарттары:

2023 жылдың қыркүйегінде Ақсу қаласында ауа-райы 9-14 м/с қалыпты желмен басым болды, кейбір күндері 0-5 м/с әлсіз жел болды, атмосфералық ауа температурасы +26,0 °С-тан +6,0 °С-қа дейін өзгерді. Жауын-шашын 0,0-ден 12,0 мм-ге дейін жаңбыр түрінде байқалды.

3. Павлодар облысы аумағындағы жер үсті сулар сапасының мониторингі

Павлодар облысы аумағында жер үсті суларының сапасына бақылау 5 су объектісінің (Ертіс, Усолка өзендері, Сабындыкөл, Жасыбай, Торайғыр көлдері) 16 тұстамасында жүргізілді.

Жер үсті суларын зерттеу кезінде су сынамаларында су сапасының **47** физикалық және химиялық көрсеткіштері анықталады: *температура, қалқыма заттар, түсі, мөлдірлігі, сутегі көрсеткіші (pH), еріген оттегі, ОБТ5, ОХТ, құрамында тұз бар негізгі иондар, биогенді элементтер, органикалық заттар (мұнай өнімдері, фенолдар), ауыр металдар.*

Павлодар облысы аумағындағы жер үсті сулар сапасының мониторинг нәтижелері.

Қазақстан Республикасының су объектілерінің су сапасын бағалауға арналған негізгі нормативтік құжаттар «Су объектілерінде судың сапасын жіктеудің бірыңғай жүйесі» (бұдан әрі - Бірыңғай жіктеме) болып табылады.

Су объектілерінің су сапасы Бірыңғай жіктеме бойынша келесідей бағаланады:

Су объектісінің атауы	Су сапасының класы		Көрсеткіштер	Өлш. бірл.	Концентрация
	2022 ж. қыркүйек айы	2023 ж. қыркүйек айы			
Ертіс өзені	1 клас*	1 клас*			
Усолка өзені	1 клас*	1 клас*			

*- 1 клас су «су ең жақсы сапада»

Кестеден көріп отырғанымыздай, 2022 жылғы қыркүйек айымен салыстырғанда Ертіс, Усолка өзендерінің жер үсті суларының сапасы өзгерген жоқ. Су сапасы ең жақсы сападағы класқа жатады.

Су объектілерінің тұстамалар шегіндегі су сапасы бойынша ақпарат 2-қосымшада көрсетілген.

3 Қосымшада Павлодар облысының аумағындағы көлдердің жер үсті су сапасының нәтижелері бойынша ақпарат.

Жоғары (ЖЛ) және экстремалды жоғары ластану (ЭЖЛ) жағдайлары:
2023 жылдың қыркүйек айында облыс аумағында жоғары ластану (ЖЛ) және экстремалды жоғары ластану (ЭЖЛ) жағдайлары анықталмады.

4. Павлодар облысының аумағындағы атмосфералық жауын-шашынның химиялық құрамы

Атмосфералық жауын-шашынның химиялық құрамын бақылау 3 метеостанцияларда (Ертіс, Павлодар, Екібастұз) жаңбыр суының сынамаларын іріктеуден тұрды (4-қосымша, 4-сур.).

Жауын-шашын құрамында барлық анықталатын заттардың шоғырлары шекті рұқсат етілген шоғырлардан (ШЖШ) аспады.

Жауын-шашын сынамаларында гидрокарбонаттар 38,11%, сульфаттар 28,3%, хлоридтер 5,16%, кальций иондары 13,17%, натрий иондары 4,34%, калий иондары 3,65%, магний иондары 3,21% басым болды.

Ең үлкен жалпы минерализация Ертіс МС–38,58 мг/л, ең азы Екібастұз МС– 19,20 мг/л белгіленді.

Атмосфералық жауын-шашынның үлесті электрөткізгіштігі 30,8 мкСм/см-ден (Екібастұз МС) 52,6 мкСм/см (Ертіс МС, Павлодар МС) дейінгі шекте болды.

Жауын-шашынның қышқылдығы 5,92-ден (МС Ертіс) 6,79-ға дейін (МС Екібастұз).

5. Радиациялық жағдай

Жергілікті жердегі гамма сәулелену деңгейін бақылау күн сайын 7 метеорологиялық станцияда (Ақтоғай, Баянауыл, Ертіс, Павлодар, Шарбақты, Екібастұз, Көктөбе) және Павлодар қаласының атмосфералық ауасының ластануын бақылаудың 1 Автоматты бекетінде (№3 ПНЗ) жүзеге асырылды (5-қосымша, 5-сурет).

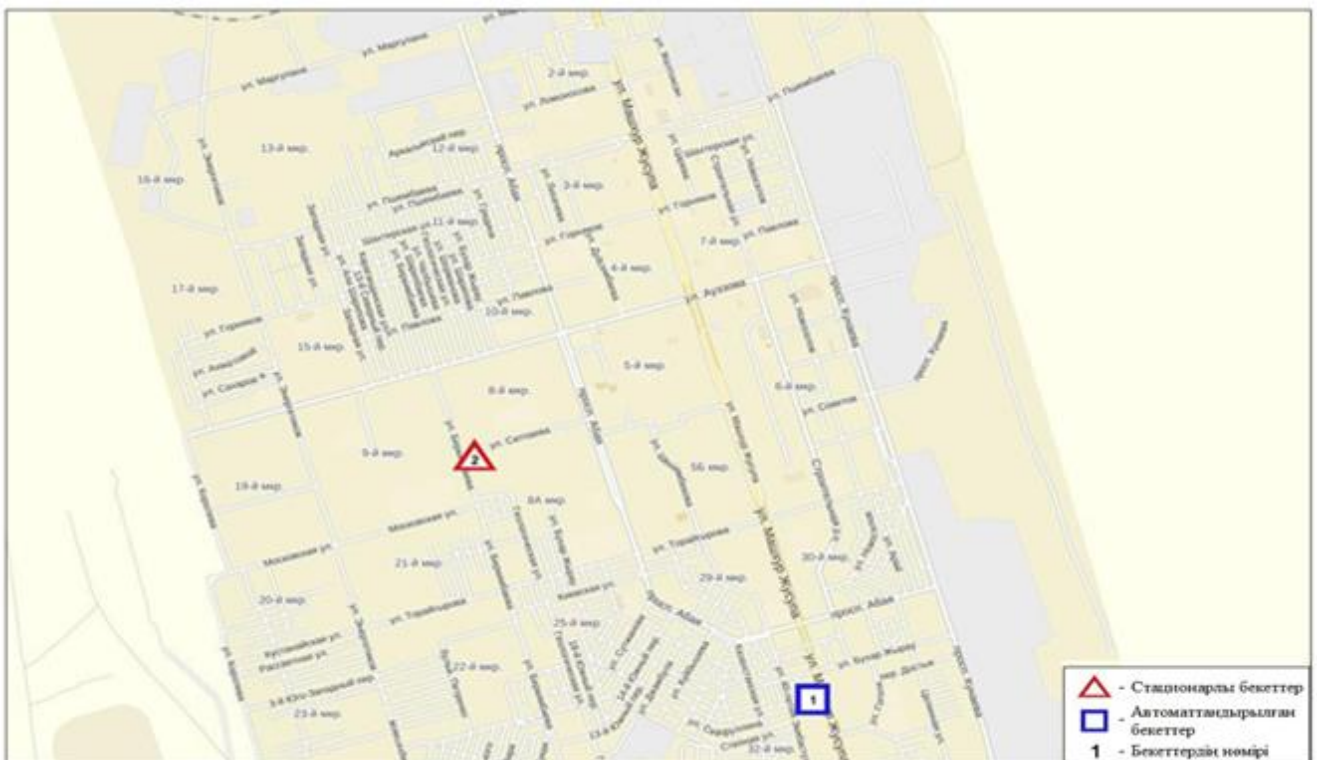
Облыстың елді-мекендері бойынша атмосфералық ауа қабатының жерге жақын қабатындағы радиациялық гамма-фонның орташа мәні 0,05-0,25 мкЗв/сағ. аралығында болды (мөлшері - 0,57 мкЗв/ч. дейін).

Атмосфераның жерге жақын қабатында радиоактивтердің түсу тығыздығына бақылау Павлодар облысының аумағында 3 метеорологиялық станцияларда (Ертіс, Павлодар, Екібастұз) ауа сынамасын горизонтальді планшеттер алу жолымен жүзеге асырылды (5-қосымша, 5-сурет). Барлық стансада бес тәуліктік сынама жүргізілді.

Облыс аумағында атмосфераның жерге жақын қабатында орта тәуліктік радиоактивтердің түсу тығыздығы 1,4–2,0 Бк/м² аралығында болды. Облыс бойынша радиоактивті түсулердің орташа тығыздығы 1,7 Бк/м², бұл шекті жол берілетін деңгейінен аспады.



1-сурет. Павлодар қаласының атмосфералық ауа ластануын бақылау стационарлық желісінің орнала сусызбасы.



2-сурет. Екібастұз қаласының атмосфералық ауа ластануын бақылау стационарлық желісінің орнала сусызбасы.



3-сурет. Ақсуқаласының атмосфералық ауластануын бақылау стационарлық желісінің орнала сусызбасы.

2-қосымша

Павлодар облысы аумағындағы жер үсті су сапасының тұстамалар бойынша ақпараты

Су объектісі және тұстама	Физика-химиялық көрсеткіштер бойынша сипаттама	
Ертіс өзені	су температурасы 16,9-23,0 °С , сутегі көрсеткіші 8,04 – 8,53, суда еріген оттегі концентрациясы 7,81-9,06 мг/дм ³ , ОБТ ₅ 1,14-1,80 мг/дм ³ , түсі 15 градус, иісі 0 балл құрады, мөлдірлігі 16-21 см	
Майский а., Майский ауданы, Павлодар облысы (Майский а. ішінде)	1 клас	
Ақсу қ (Ақсу қ ішінде; 3,0 км МАЭС ағынды сулар шығарымынан жоғары)	1 клас	
Ақсу қ., (Ақсу қ ішінде; МАЭС ағынды сулар шығарылымына 0,8 км төмен)	1 клас	
Павлодар қ., Павлодар қ 22 км жоғары; Кенжекөл ауылынан оңтүстікке қарай 5 км	1 клас	
Павлодар қ., қала ішінде, құтқару станциясының ауданында	1 клас	
Павлодар қ. (Павлодар қ. ішінде; «Павлодар-Водоканал» ЖШС ағынды сулар шығарымынан 1 км жоғары)	1 клас	
Павлодар қ (Павлодар қ. 1 км төмен; «Павлодар-Водоканал» ЖШС ағынды суларынан 0,5 км төмен)	1 клас	
Мичурин а., Павлодар ауданы (Мичурин а. ішінде)	1 клас	
Прииртышск а. (Прииртышск а. ішінде; су бекетінің жарма есігінде)	1 клас	
Усолка өзені	су температурасы 19,0 °С, сутегі көрсеткіші 8,24, суда еріген оттегі концентрациясы 7,59 мг/дм ³ , ОБТ ₅ 1,61 мг/дм ³ , мөлдірлігі 18 см.	

Павлодар қ. (қала ішінде)	1 клас
Сабындыкөл көлі	су температурасы 15,8 °С, сутегі көрсеткіші 9,31 – 9,33, суда еріген оттегі концентрациясы 8,83 – 8,85 мг/дм ³ , ОБТ ₅ 1,28 – 1,30 мг/дм ³ , ОХТ 76,9 – 77,1 мг/дм ³ , мөлдірлігі 30 см, қалқыма заттар 10,2 – 10,6 мг/дм ³ , минерализация 957 - 966 мг/дм ³ .
Жасыбай көлі	су температурасы 15,6 °С, сутегі көрсеткіші 9,33 – 9,35, суда еріген оттегі концентрациясы 9,02 – 9,06 мг/дм ³ , ОБТ ₅ 1,19 – 1,23 мг/дм ³ , ОХТ 75,0 – 75,6 мг/дм ³ , мөлдірлігі 30 см, қалқыма заттар 9,6 – 9,8 мг/дм ³ , минерализация 1031 - 1037 мг/дм ³ .
Торайғыр көлі	су температурасы 15,5 °С, сутегі көрсеткіші 9,53 – 9,55, суда еріген оттегі концентрациясы 8,90 – 8,94 мг/дм ³ , ОБТ ₅ 1,35 – 1,39 мг/дм ³ , ОХТ 78,4 – 78,8 мг/дм ³ , мөлдірлігі 28 см, қалқыма заттар 9,4 – 9,8 мг/дм ³ , минерализация 1970 - 1979 мг/дм ³ .

3-қосымша

Павлодар облысының аумағындағы көлдердің жер үсті сулары сапасының нәтижелері

№	Ингредиентердің атауы	Өлшем бірлігі	2023 ж. қыркүйек айы		
			Сабындыкөл көлі	Жасыбай көлі	Торайғыр көлі
1	Көзбен шолу		таза	таза	таза
2	Температура	°С	15,8	15,6	15,5
3	Сутегі көрсеткіші		9,32	9,34	9,54
4	Еріген оттегі	мг/дм ³	8,84	9,04	8,92
5	Мөлдірлігі	см	30	30	28
6	ОБТ ₅	мг/дм ³	1,29	1,21	1,37
7	ОХТ	мг/дм ³	77,0	75,3	78,6
8	Қалқыма заттар	мг/дм ³	10,4	9,7	9,6
9	Гидрокарбонаттар	мг/дм ³	479	523	936
10	Кермектік	ммоль/дм ³	6,20	5,09	3,30
11	Минерализация	мг/дм ³	961,5	1034,0	1974,45
12	Құрғақ қалдық	мг/дм ³	710	775	1378
13	Кальций	мг/дм ³	20,5	17,2	14,8
14	Натрий	мг/дм ³	166,4	210,3	544,25
15	Магний	мг/дм ³	62,9	51,4	31,1
16	Сульфаттар	мг/дм ³	133,6	113,8	171,7
17	Калий	мг/дм ³	2,1	3,3	3,7
18	Хлоридтер	мг/дм ³	97,0	114,7	272,9
19	Фосфаттар	мг/дм ³	0,023	0,019	0,025
20	Жалпы фосфор	мг/дм ³	0,008	0,007	0,009
21	Нитритті азот	мг/дм ³	0,008	0,012	0,036
22	Нитратты азот	мг/дм ³	0,06	0,08	0,10
23	Жалпы темір	мг/дм ³	0,04	0,04	0,07
24	Тұзды аммоний	мг/дм ³	0,69	0,42	0,65
25	Сынап	мг/дм ³	0	0	0
26	Кадмий	мг/дм ³	0	0	0
27	Қорғасын	мг/дм ³	0	0	0

28	Мыс	мг/дм ³	0	0	0
29	Мырыш	мг/дм ³	0	0	0
30	Никель	мг/дм ³	0	0	0
31	Марганец	мг/дм ³	0	0	0
32	АББЗ /СББЗ	мг/дм ³	0	0	0
33	Фенолдар	мг/дм ³	0	0	0
34	Мұнай өнімдері	мг/дм ³	0,01	0,01	0,01
35	Су деңгейі	м	255	-	-

4-қосымша



4-сурет Павлодар облысы аумағындағы атмосфералық жауын-шашын мен қар жамылғысын бақылау метеостансаларының орналасу сызбасы

5-қосымша



5-сурет. Павлодар облысының аумағында радиациялық фонды бақылайтын метеорологиялық станциялар орналасқан жерлердің картасы

**Су пайдаланудың санаттары (түрлері) бойынша суды пайдалану
сыныптарын саралау**

Суды пайдалану санаты (түрі)	Тазарту мақсаты/түрі	Суды пайдалану сыныптары				
		1- сынып	2- сынып	3- сынып	4- сынып	5- сынып
Балық шаруашылығы	Албыртбалық	+	+	-	-	-
	Тұқыбалық	+	+	+	-	-
Шаруашылық- ауызсуменжабдықтау	Қарапайым су дайындау	+	+	-	-	-
	Дағдылы су дайындау	+	+	+	-	-
	Қарқынды су дайындау	+	+	+	+	-
Рекреация		+	+	+	-	-
Суару	Дайындықсыз	+	+	+	+	-
	Картадатұнбалау	+	+	+	+	+
Өнеркәсіптік:						
технологиялық мақсатта, салқындату үрдісі		+	+	+	+	-
гидроэнергетика		+	+	+	+	+
пайдалы қазбаларды өндіру		+	+	+	+	+
су көлігі		+	+	+	+	+

Су объектілерінде су сапасын жіктеудің бірыңғай жүйесі (ҚР АШМ СРК 09.11.2016 жылғы №151 бұйрығы)

**Анықтамалық бөлім Елді-мекен арасындағы ластаушы заттардың шекті
жол берілген шоғырлары (ШЖШ)**

Қоспаның атауы	ШЖШ мәні, мг/м ³		Қауіптілік классы
	максималды бір ретгі	орта-тәуліктік	
Азот диоксиді	0,2	0,04	2
Азотоксиді	0,4	0,06	3
Аммиак	0,2	0,04	4
Бенз/а/пирен	-	0,1 мкг/100 м ³	1
Бензол	0,3	0,1	2
Бериллий	0,09	0,00001	1
Қалқыма заттар (бөлшектер)	0,5	0,15	3
PM 10 қалқыма бөлшектері	0,3	0,06	
PM 2,5 қалқыма бөлшектері	0,16	0,035	

Хлорлы сутек	0,2	0,1	2
Кадмий	-	0,0003	1
Кобальт	-	0,001	2
Марганец	0,01	0,001	2
Мыс	-	0,002	2
Күшала	-	0,0003	2
Озон	0,16	0,03	1
Қорғасын	0,001	0,0003	1
Күкірт диоксиді	0,5	0,05	3
Күкірт қышқылы	0,3	0,1	2
Күкіртті сутек	0,008	-	2
Көміртегі оксиді	5,0	3	4
Фенол	0,01	0,003	2
Формальдегид	0,05	0,01	2
Фторлы сутек	0,02	0,005	2
Хлор	0,1	0,03	2
Хром (VI)	-	0,0015	1
Мырыш	-	0,05	3

«Қалалық және ауылдық елді-мекендердегі атмосфералық ауаға қойылатын гигиеналық нормативтер»
(2022 жылғы 02 тамыздағы № КР ДСМ-70)

Атмосфераның ластану индексінің деңгейін бағалау

Деңгейі		Атмосфераның ластану көрсеткіштері	Бір жылға бағалау
градациялар	атмосфераның ластану		
I	Төмен	СИ	0-1
		ЕЖҚ, %	0
		АЛИ	0-4
II	Көтеріңкі	СИ	2-4
		ЕЖҚ, %	1-19
		АЛИ	5-6
III	Жоғары	СИ	5-10
		ЕЖҚ, %	20-49
		АЛИ	7-13
IV	Өте жоғары	СИ	>10
		ЕЖҚ, %	>50
		АЛИ	≥14

Мемлекеттік органдарды тұрғындар қоғамдастығын ақпараттандыру үшін қалалардың атмосфера ластануының жай-күйі жөніндегі құжат 52.04.667–2005 БҚ, Әзірлеуге, салуға, баяндауға және мазмұндауға қойылатын жалпы талаптар.

8-қосымша

Радиациялық қауіпсіздік нормативі*

Нормаланатын шамалар	Мөлшерлер шегі
Тиімді доза	Халық
	Кезкелген кезекті 5 жыл үшін жылына орташа 1 мЗв, бірақ жылына 5 мЗв артық емес

*«Радиациялық қауіпсіздікті қамтамасыз етуге санитариялық-эпидемиологиялық талаптар»

«ҚАЗГИДРОМЕТ» РМК ПАВЛОДАР ОБЛЫСЫ БОЙЫНША ФИЛИАЛЫ

МЕКЕН ЖАЙЫ:

**ПАВЛОДАР ҚАЛАСЫ
ЕСТАЙ КӨШЕСІ, 54
ТЕЛ. 8-(7182)-30-08-44**

E MAIL: INFO_PVD@METEO.KZ