




ҚАЗАҚСТАН РЕСПУБЛИКАСЫНЫҢ ЭКОЛОГИЯ
ЖӘНЕ ТАБИҒИ РЕСУРСТАР МИНИСТРЛІГІ

«КАЗГИДРОМЕТ» РМК
ҒЫЛЫМИ-ЗЕРТТЕУ ОРТАЛЫҒЫ

КАСПИЙ ТЕҢІЗІНІҢ №8 БЮЛЛЕТЕНІ

2024 ж. 23 ақпан, жұма



1-сурет. 2024 ж. 21 ақпан ғарыштан түсірілген Каспий теңізінің
NASA/GSFC фотосуреті

**2024 Ж. 8 – 13 АҚПАН АРАЛЫҒЫНА АРНАЛҒАН
КАСПИЙ ТЕҢІЗІНІҢ ОРТАҒЫ БӨЛІГІ ДЕҢГЕЙІНІҢ ЖӘНЕ ЖЕЛШЕГЕРМЕ
ЖӘНЕ ЖЕЛКӨТЕРМЕ ҚҰБЫЛЫСТАРЫНЫҢ БОЛЖАМЫ**

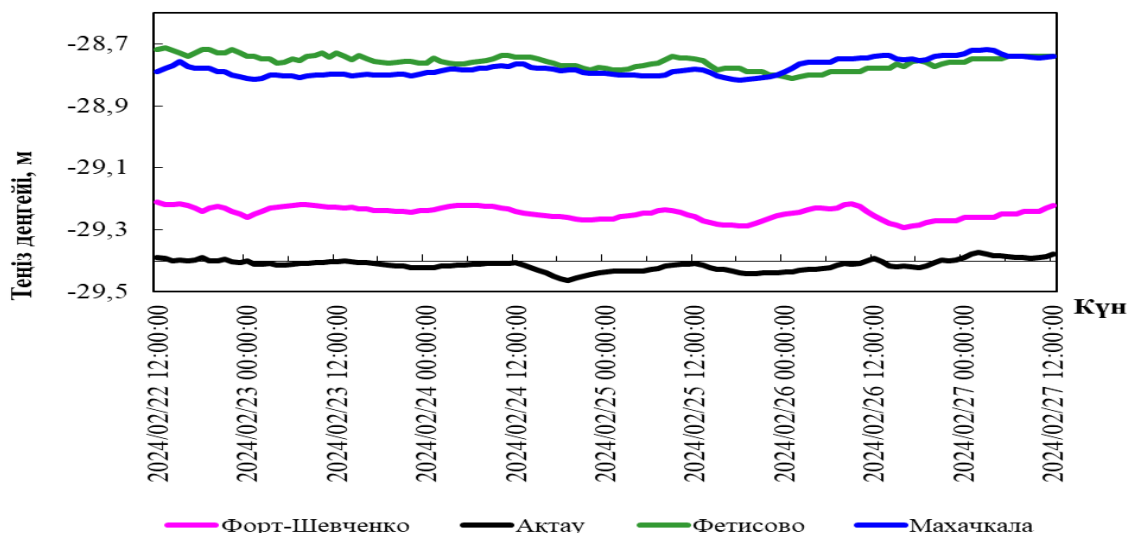
ТЕҢІЗ ДЕҢГЕЙІ.

22 – 27 ақпан аралығында теңіз деңгейінің минус 29,13 м шамасында ауытқуы күтілуде. Теңіз деңгейінің ауытқу диапазоны минус 28,68 м-ден минус 29,61 м аралығында болуы мүмкін.

2-суретте Каспий теңізінің Ортаңғы бөлігіндегі әртүрлі нүктелердегі теңіз деңгейінің болжамды мәндерінің графигі көрсетілген.

ЖЕЛШЕГЕРМЕ-ЖЕЛКӨТЕРМЕ ҚҰБЫЛЫСТАР.

Форт-Шевченко, Ақтау, Фетисово және Махачкала аймағында желшегерме және желкөтерме құбылыстары күтілмейді, теңіз деңгейінің ауытқуы **10 см-ден аспайды.**



2-сурет. Орта Каспий пункттеріндегі теңіз деңгейінің болжамы

ҚАЗАҚСТАН ЖАҒАЛАУЫНЫҢ ӘРТҮРЛІ ПУНКТТЕРІНДЕ БОЛАТЫН ТЕҢІЗ ДЕНГЕЙІНІҢ БОЛЖАМАЛЫ МӘНДЕРІ

Пункттың атауы	Ең жоғары		Ең төмен		Орташа теңіз деңгейі, см (БЖ м)
	теңіз деңгейі, см (БЖ м)	күні, уақыты. ГОУ*	теңіз деңгейі, см (БЖ м)	күні, уақыты. ГОУ*	
Орта Каспий					
Форт-Шевченко	-133 (-29,33)	2024/02/27 09:00:00	-142 (-29,42)	2024/02/23 08:00:00	-138 (-29,38)
Ақтау	-151 (-29,51)	2024/02/25 06:00:00	-161 (-29,61)	2024/02/24 18:00:00	-156 (-29,56)
Фетисово	-81 (-28,81)	2024/02/22 12:00:00	-91 (-28,91)	2024/02/25 17:00:00	-86 (-28,86)
Махачкала	-68 (-28,68)	2024/02/25 11:00:00	-78 (-28,78)	2024/02/22 12:00:00	-73 (-28,73)

ГОУ*- гринвич орташа уақыты

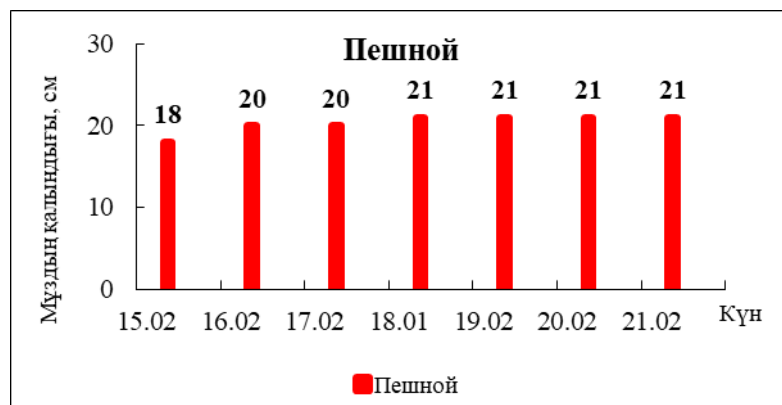
2024 Ж. 15 –22 АҚПАН АРАЛЫҒЫНДАҒЫ ТЕҢІЗ ДЕНГЕЙІНІҢ ЖАҒДАЙЫНА ШОЛУ

Қазгидрометтің Пешной, Жанбай, Құлалы аралы теңіз станциялары мен посттарының, сондай-ақ Росгидрометтің (Тюлений аралы) жедел мәліметтері бойынша, Каспий теңізінің солтүстік бөлігінде теңіз деңгейінің орташа мәні минус 29,19 м-ге тең.

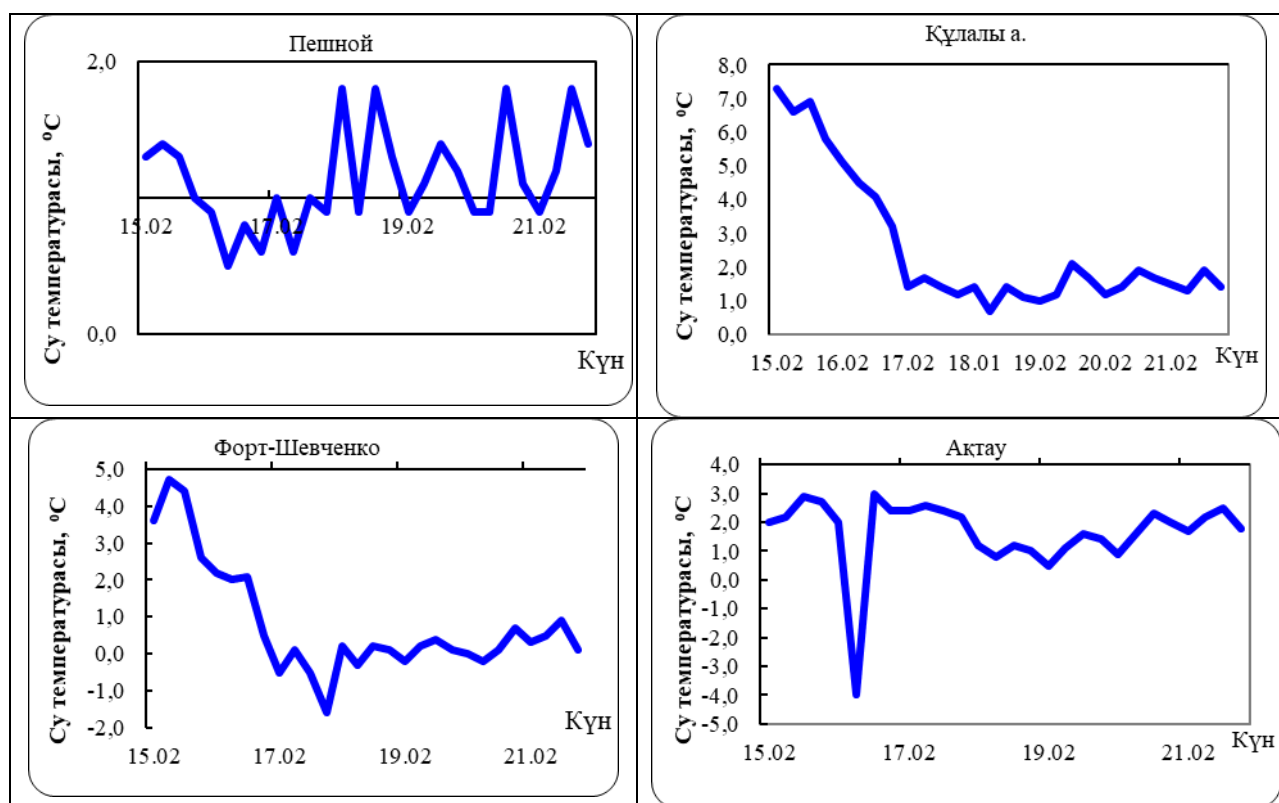
Қазгидрометтің Форт-Шевченко, Ақтау, Фетисово теңіз станциялары мен посттарының және Росгидрометтің (Махачкала) жедел мәліметтері бойынша, Каспий теңізі суы терең бөлігінде деңгейінің орташа мәні минус 29,19 м-ге, ең жоғарғы мәні минус 28,67 м-ге, ең төменгі мәні минус 29,63 м-ге сәйкес келді.

2024 ж. 15 – 22 ақпан аралығындағы Каспий теңізіндегі мұз жағдайына ШОЛУ

Спутниктік суреттер (1-сурет) және Каспий теңізінің солтүстік жағалауындағы теңіз станциялары мен бекеттерінің жедел деректері бойынша мұз жамылғысының пайда болуы байқалады.



3-Сурет. Теңіз станциялары бойынша мұз қалыңдығы



3-Сурет. Стационарлық станциялардағы деректер бойынша судың температурасы

**СОЛТҮСТІК-ШЫҒЫС ЖАҒАЛАУДАҒЫ ЖЕЛШЕГЕРМЕ-ЖЕЛКӨТЕРМЕ
ҚҰБЫЛЫСТАРЫНЫҢ ҚАУІП-ҚАТЕР ӨЛШЕМДЕРІ**

	Көтерілу/Төмендеу, см	Сипаттамасы***	Салдары
Желкөтерме	50	Өте қиын кезең	жағалаудың су басуы 5 км-ге дейін
	65	Қауіпті	бөгеттер мене үйлердің су басуы 10 км дейін
	110	Аса қауіпті	жағалаудың су басуы, бөгеттердің және үйлердің су басуы 10 км астам
Желшегерме	-50	Өте қиын кезең	кішкене кемелердің жүзуінің қиындауы
	-65	Қауіпті	кішкене және орта кемелердің жүзуінің қиындауы
	-100	Аса қауіпті	кемелер қайынға тұрып қалуы мүмкін

* Есептік сипаттамалар Каспий теңізі жағдайына «Қазгидромет» РМК жасаған Дат гидравликалық институтының МИКЕ 21 гидродинамикалық модулін қолдану арқылы алынған. Есептеу барысында теңіз деңгейін бақылау мәлеметтері және 24-120 сағаттың қысым алабының сандық болжауы пайдаланылған.

** Ерекше белгілерді анықтаған кезде жергілікті жағдайлар есепке алынды.

*** Желшегерме-желкөтерме құбылыстары биіктігінің өте қиын кезеңі 50% қамтамасыздықпен, қауіпті - 25% қамтамасыздығымен, аса қауіпті - 2 % қамтамасыздығымен анықталды. Есептеу 1940-2020 жж. Т Пешиной деректері бойынша жасалған.

БЖ – Балтық жүйесі

Бюллетень Каспий теңізінің гидрометеорологиялық зерттеулер басқармасында
құрастырылды

Мекенжайы: 010000, Астана, Мәңгілік Ел даңғ. 11/1, Тел.: 79 83 12

e-mail: ugmikm@meteo.kz

Құрастырған: Базарбай Л.Б

Тексерген: Елтай А.Ғ

Бюллетеньдегі материалдарды пайдаланған кезде міндетті түрде
«Қазгидромет» РМК-ге сілтеме жасау керек.