

Қазақстан Республикасы Экология және табиғи ресурстар министрлігі
«Қазгидромет» РМК Маңғыстау облысы бойынша филиалы



**МАҢҒЫСТАУ ОБЛЫСЫ
БОЙЫНША ҚОРШАҒАН ОРТА
ЖАЙ-КҮЙІ ЖӨНІНДЕГІ
АҚПАРАТТЫҚ БЮЛЛЕТЕНІ**

Шілде 2024 жыл

Ақтау, 2024 жыл

	МАЗМҰНЫ	Стр.
	Алғы сөз	3
1	Атмосфералық ауаны ластаудың негізгі көздері	4
2	Ақтау қаласының атмосфералық ауа сапасының жай-күйі	4
2.1	Ақтау қаласының эпизодтық деректері бойынша атмосфералық ауаның жай-күйі	6
2.2	Жаңаөзен қаласының атмосфералық ауа сапасының жай-күйі	6
2.3	Бейнеу кентінің атмосфералық ауа сапасының жай-күйі	8
3	Атмосфералық жауын-шашынның химиялық құрамы	10
4	Жер үсті сулары сапасының жай-күйі	10
5	Топырақ сапасының жай-күйі	11
6	Радиациялық жағдай	12
7	1 Қосымша	13
8	2 Қосымша	15
9	4 Қосымша	16

Алғы сөз

Ақпараттық бюллетень ұлттық гидрометеорологиялық қызметтің бақылау желісіне қоршаған орта жай-күйіне экологиялық мониторинг жүргізу жөнінде «Қазгидромет» РМК арнайы бөлімшелерімен орындалатын жұмыс нәтижелері бойынша дайындалған.

Бюллетень Маңғыстау облысы аумағындағы (Ақтау қ, Жаңаөзен қ және Бейнеу кенті) қоршаған ортаның жай-күйі туралы мемлекеттік органдарды, қоғам мен халықты ақпараттандыруға арналған және ластану деңгейінің өзгеру тенденциясын ескере отырып ҚР Қоршаған ортаны қорғау саласындағы іс-шаралардың тиімділігін одан әрі бағалауға мүмкіндік береді.

Маңғыстау облысының атмосфералық ауасының сапасын бағалау

1. Атмосфералық ауаны ластаудың негізгі көздері

"Маңғыстау облысы бойынша экология департаменті" РММ деректеріне сәйкес облыс аумағында қоршаған ортаға эмиссияларды жүзеге асыратын 70 ірі кәсіпорын жұмыс істейді. Бұл кәсіпорындардан шығатын ластаушы заттардың нақты жиынтық шығарындылары 79,04 мың тоннаны құрайды.

PM-2,5 және PM10 қалқыма бөлшектері концентрациясының артуы Маңғыстау облысының климаттық жағдайларына байланысты. Әсіресе желдің жылдамдығы 15-18 м/с жеткен күндерде байқалады.

2. Ақтау қаласының атмосфералық ауа сапасын бақылау

Ақтау қаласы аумағында атмосфералық ауаның жай-күйін бақылау 4 бақылау бекетінде жүргізіледі, яғни 2 сынама қолмен іріктеу бекеті және 2 автоматтық станция (1-қосымша).

Жалпы қала бойынша 8 көрсеткішке дейін анықталады: 1) қалқыма бөлшектер (шаң); 2) күкірт диоксиді; 3) көміртегі оксиді; 4) азот диоксиді; 5) азот оксиді; 6) күкірттісутек; 7) күкірт қышқылы; 8) озон.

1-кестеде бақылау бекеттерінің орналасқан жері және әрбір бекетте анықталатын көрсеткіштер тізбесі туралы ақпарат көрсетілген.

1 кесте

Бақылау бекеттерінің орналасу орны мен анықталатын қоспалар

№	Сынама алу	Бекет мекен-жайы	Анықталатын қоспалар
3	қол күшімен алынған сынама	Ақтау қаласы, 1 шағынаудан, № 3 мектеп аумағында	қалқыма бөлшектер (шаң), күкірт диоксиді, көміртегі оксиді, азот диоксиді, азот оксиді, күкірт қышқылы
4		Ақтау қаласы, 22 шағын аудан № 22 мектеп аумағында	
5	үзіліссіз режимде әр 20 минут сайын	Ақтау қаласы, 12 шағын аудан	күкірт диоксиді, күкіртті сутек, көміртегі оксиді
6		Ақтау қаласы, 32а шағынауданы	күкірт диоксиді, күкірттісутек, озон(жербеті), көміртегі оксиді

2024 жылғы шілде айындағы Ақтау қаласының атмосфералық ауа сапасын бақылау нәтижелері.

Бақылау желісінің деректері бойынша Ақтау қаласының атмосфералық ауасының жалпы ластану деңгейі **көтеріңкі** болып бағаланды, СИ=3,8 (көтеріңкі деңгей) және ЕЖҚ=2% (көтеріңкі деңгей) мәнімен күкіртті сутегі бойынша № 5 бекет аумағында (12 шағын аудандан) анықталды.

Ластаушы заттардың максималды-бір реттік шоғырлары төмендегілер бойынша байқалды: күкіртті сутегі – 3,8 ШЖШ_{м.б.}.

Экстремалды жоғары және жоғары ластану жағдайлары (ЭЖЛ және ЖЛ): ЖЛ (10 ШЖК астам) және ЭЖЛ (50 ШЖК астам) жағдайлары анықталмады.

Нақты мәндер, сондай-ақ сапа нормативтерінен асып кету еселігі және асып кету жағдайларының саны 2-кестеде көрсетілген.

Атмосфералық ауа ластануының сипаттамасы

Қоспа	Орташа шоғыр		Ең жоғарғы бір реттік шоғыр		ЕЖҚ	ШЖШ арту жағдайларының саны		
	мг/м ³	ШЖШ о.т.асу еселігі	мг/м ³	ШЖШ м.б.асу еселігі		%	> ШЖШ	>5 ШЖШ
					оның ішінде			
Ақтау қаласы								
Қалқыма бөлшектер (шаң)	0,03	0,20	0,15	0,30	0			
Күкірт диоксиді	0,01	0,22	0,05	0,11	0			
Көміртегі оксиді	0,49	0,16	4,26	0,85	0			
Азот диоксиді	0,02	0,57	0,07	0,33	0			
Азот оксиді	0,01	0,19	0,03	0,08	0			
Озон	0,01	0,17	0,04	0,23	0			
Күкіртті сутегі	0,003		0,03	3,8	2	50		
Күкірт қышқылы	0,04	0,43	0,07	0,23	0			

Қорытынды:

Соңғы бес жылда ауаның ластану деңгейі шілде айларында келесідей өзгерді:



Кестеден көрініп тұрғандай, 2020,2021,2022 жылдары шілде айында ластану деңгейі жоғары, ал қалған жылдары ластану деңгейі көтеріңкі деп бағаланды.

Максималды-бір реттік ШЖШ арту жағдайларының саны төмендегілер бойынша байқалды: күкіртті сутек (50 жағдай).

Орташа тәуліктік ШЖШ асу еселігі байқалмады.

2.1 Ақтау қаласының эпизодтық бақылаулар деректері бойынша атмосфералық ауаның жай-күйі

Стационарлық бақылау бекеттерінен басқа Маңғыстау облысында жылжымалы экологиялық зертхана жұмыс істейді, оның көмегімен ауа сапасын өлшеу Қошқар ата қ/қ (1 нүкте) жүргізілді. Анықталатын қоспалар: 1) қалқыма бөлшектер (шаң); 2) күкірт диоксиді; 3) көміртегі оксиді; 4) азот диоксиді; 5) азот оксиді; 6) күкірттісутек; 7) көмірсутектер сомасы (3 кесте).

Барлық анықталатын ластаушы заттардың шоғырлары бақылау деректері бойынша шекті жол берілген шоғырдан аспады.

3 кесте

«Қошқар-Ата» қ/қ эпизодтық бақылау деректері бойынша ластаушы заттардың максимальды шоғыры

Анықталатын қоспалар	мг/м ³	ШЖШ
Қалқыма бөлшектер (шаң)	0,069	0,138
Күкірт диоксиді	0,005	0,011
Көміртегі оксиді	3,22	0,64
Азот диоксиді	0,017	0,085
Азот оксиді	0,010	0,024
Күкіртті сутегі	0,004	0,460
Көмір сутегі сомасы	1,23	-

Ақтау қаласының метеорологиялық жағдайы.

Шілде айында облыс бойынша ауаның орташа температурасы +26,4+30,4°С құрады, бұл норма шамасында (норма: +26,1+30,1°С).

Облыс бойынша айлық жауын-шашын нормаға жуық түсті. (норма: 8-13 мм). Облыстың батысында-қалыпты мөлшерден аса жауды. АМС Құрық 20,1 мм.

Маңғыстау облысының аймағы жер беті барикалық өрістердің өзгеруіне байланысты тұрақсыз ауа райы сақталып, ауа температурасының ауытқуы, жауын-шашын, тұман, шаңды дауыл бақыланып, желдің күші 15-21 м/с жетті. АМС Аққұдық, АМС Болашақ, МС Қызан, ГМС Ақтауда қатты ыстық 42 градус бақыланды.

Шілде айында қолайсыз метеорологиялық жағдайлар (ҚМЖ) болған жоқ.

2.2 Жаңаөзен қаласының атмосфералық ауа сапасын бақылау

Жаңаөзен қаласы аумағында атмосфералық ауаның жай-күйін бақылау 2 автоматтық бақылау бекетінде жүргізіледі (1-қосымша).

Жалпы қала бойынша 6 көрсеткішке дейін анықталады: 1) қалқыма бөлшектер (шаң); 2) күкірт диоксиді; 3) көміртегі оксиді; 4) күкіртті сутек; 5) озон; 6) гамма-сәулеленудің эквивалентті дозасының қуаты.

4-кестеде бақылау бекеттерінің орналасқан жері және әрбір бекетте анықталатын көрсеткіштер тізбесі туралы ақпарат көрсетілген.

Бақылау бекеттерінің орналасу орны мен анықталатын қоспалар

№	Сынама алу	Бекет мекен-жайы	Анықталатын қоспалар
1	үзіліссіз режимде әр 20 минут сайын	әкімшіліктің маңы	қалқыма бөлшектер (шаң), көміртегі оксиді, озон (жербеті)
2		Махамбет к-сі 14 А мектеп	күкірт диоксиді, көміртегі оксиді, күкіртті сутек, гамма-сәулеленудің эквивалентті дозасының қуаты.

2024 жылғы шілде айындағы Жаңаөзен қаласының атмосфералық ауа сапасы мониторингінің нәтижелері.

Бақылау желісінің деректері бойынша Жаңаөзен қаласының атмосфералық ауасының жалпы ластану деңгейі **көтеріңкі** болып бағаланды, СИ=2,1 (көтеріңкі деңгей) және ЕЖҚ=1% (көтеріңкі деңгей) мәнімен күкіртті сутегі бойынша №2 бекет аумағында (Махамбет к-сі 14 А мектеп) анықталды.

Ластаушы заттардың максималды-бір реттік шоғырлары төмендегілер бойынша байқалды: күкіртті сутегі – 2,1 ШЖШ_{м.б.}.

Ластаушы заттардың орташа шоғырлары төмендегілер бойынша байқалды: озон (жер беті) – 1,3 ШЖШ_{о.т.}.

Экстремалды жоғары және жоғары ластану жағдайлары (ЭЖЛ және ЖЛ): ЖЛ (10 ШЖК астам) және ЭЖЛ (50 ШЖК астам) жағдайлары анықталмады.

Нақты мәндер, сондай-ақ сапа нормативтерінен асып кету еселігі және асып кету жағдайларының саны 5-кестеде көрсетілген.

5-кесте

Атмосфералық ауа ластануының сипаттамасы

Қоспа	Орташа шоғыр		Ең жоғарғы бір реттік шоғыр		ЕЖҚ %	ШЖШ арту жағдайларының саны		
	мг/м ³	ШЖШ о.т.асу еселігі	мг/м ³	ШЖШ м.б.асу еселігі		> ШЖШ	>5 ШЖШ	>10 ШЖШ
					оның ішінде			
Жанаозен қаласы								
Қалқыма бөлшектер (шаң)	0,04	0,24	0,06	0,11	0			
Күкірт диоксиді	0,02	0,31	0,44	0,88	0			
Көміртегі оксиді	0,28	0,09	2,39	0,48	0			
Озон	0,040	1,3	0,10	0,62	0			
Күкіртті сутегі	0,002		0,02	2,1	1	24		

Қорытынды:

Соңғы бес жылда ауаның ластану деңгейі шілде айында келесідей өзгерді:



Кестеден көріп отырғанымыздай, соңғы бес жылдағы шілде айындағы ластану деңгейі жоғары деп бағаланды 2020 жылды қоспағанда, мұнда ластану деңгейі төмен.

Максималды-бір реттік ШЖШ арту жағдайларының саны төмендегілер бойынша байқалды: күкіртті сутегі (24 жағдай).

Орташа тәуліктік ШЖШ асу еселігі озон (жер беті) бойынша байқалды.

2.3 Бейнеу кентінің атмосфералық ауа сапасын бақылау

Бейнеу кенті аумағында атмосфералық ауаның жай-күйін бақылау 1 автоматтық бақылау бекетінде жүргізіледі (1-қосымша).

Жалпы қала бойынша 8 көрсеткішке дейін анықталады: 1) қалқыма бөлшектер (шаң); 2) РМ-2,5 қалқыма бөлшектері; 3) РМ-10 қалқыма бөлшектері; 4) күкірт диоксиді; 5) көміртегі оксиді; 6) күкіртті сутек; 7) озон; 8) аммиак.

6-кестеде бақылау бекеттерінің орналасқан жері және әрбір бекетте анықталатын көрсеткіштер тізбесі туралы ақпарат көрсетілген.

6 кесте

Бақылау бекеттерінің орналасу орны мен анықталатын қоспалар

№	Сынама алу	Бекет мекен-жайы	Анықталатын қоспалар
7	үзіліссіз режимде әр 20 минут сайын	Бейнеу қ, Қосай ата 15 (Ы.Алтынсарин мектебі)	қалқыма бөлшектер (шаң), РМ-2,5 қалқыма бөлшектері, РМ-10 қалқыма бөлшектері, күкірт диоксиді, көміртегі оксиді, күкіртті сутек, озон (жербеті), аммиак

2024 жылғы шілде айындағы Бейнеу кентінің атмосфералық ауа сапасы мониторингінің нәтижелері.

Бақылау желісінің деректері бойынша Бейнеу кентінің атмосфералық ауасының жалпы ластану деңгейі **төмен** болып бағаланды, СИ=1,1 (төмен деңгей) мәнімен аммиак бойынша анықталды және ЕЖҚ=0 % (төмен деңгей).

Ластаушы заттардың максималды-бір реттік шоғырлары төмендегілер бойынша байқалды: аммиак – 1,1 ШЖШ_{м.б.}.

Ластаушы заттардың орташа шоғырлары төмендегілер бойынша байқалды:

озон (жер беті) – 1,98 ШЖШ_{о.т.}.

Экстремалды жоғары және жоғары ластану жағдайлары (ЭЖЛ және ЖЛ): ЖЛ (10 ШЖК астам) және ЭЖЛ (50 ШЖК астам) жағдайлары анықталмады.

Нақты мәндер, сондай-ақ сапа нормативтерінен асып кету еселігі және асып кету жағдайларының саны 7-кестеде көрсетілген.

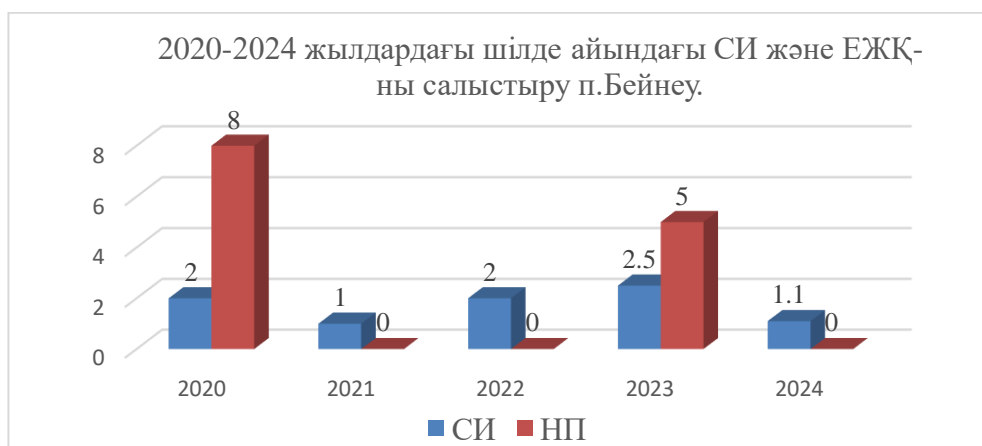
7 кесте

Атмосфералық ауа ластануының сипаттамасы

Қоспа	Орташа шоғыр		Ең жоғарғы бір реттік шоғыр		ЕЖҚ	ШЖШ арту жағдайларының саны		
	мг/м ³	ШЖШ о.т.асу еселігі	мг/м ³	ШЖШ м.б.асу еселігі		%	> ШЖШ	>5 ШЖШ
					оныңішінде			
Бейнеу кенті								
Қалқыма бөлшектер (шаң)	0,009	0,06	0,34	0,69	0			
PM-2,5 қалқыма бөлшектері	0,002	0,05	0,05	0,31	0			
PM-10 қалқыма бөлшектері	0,006	0,10	0,19	0,63	0			
Күкірт диоксиді	0,01	0,16	0,02	0,03	0			
Көміртегі оксиді	0,82	0,27	1,26	0,25	0			
Озон	0,06	1,98	0,10	0,65	0			
Күкіртті сутегі	0,002		0,01	0,98	0			
Аммиак	0,02	0,43	0,21	1,1	0	1		

Қорытынды:

Соңғы бес жылда ауаның ластану деңгейі шілде айында келесідей өзгерді:



Кестеден көріп отырғанымыздай, 2021 және 2024 жылдардың шілде айындағы ластану деңгейі төмен, ал қалған жылдары ластану деңгейі көтеріңкі деп бағаланды.

Максималды-бір реттік ШЖШ арту жағдайларының саны төмендегілер бойынша тіркелді: аммиак (1 жағдай).

Орташа тәуліктік ШЖШ асу еселігі озон (жер беті) бойынша байқалды.

3. Атмосфералық жауын-шашынның химиялық құрамы

Атмосфералық жауын-шашынның химиялық құрамына бақылау 2 метеостанцияда (Ақтау, Форт-Шевченко) алынған жаңбыр суына сынама алумен жүргізілді.

Жауын-шашын құрамында барлық анықталатын заттардың шоғырлары шекті рұқсат етілген шоғырлардан аспады.

Жауын-шашын сынамаларында гидрокарбонаттар 36,56 %, сульфаттар 18,39%, хлоридтер 12,14 %, натрий иондары 8,29 % және кальций иондары 12,57%, нитраттар 2,16 %, магний иондары 3,45 %, калий иондары 5,62 %, аммоний 0,83 % басым болды.

Ең үлкен жалпы минерализация Ақтау МС – 234,78 мг/л, ең аз Форт-Шевченко МС – 130,47 мг/л белгіленді.

Атмосфералық жауын-шашынның үлесті электр өткізгіштігі 206,0 мкСм/см-ден (Форт-Шевченко МС) 401,0 мкСм/см (Ақтау МС) дейінгі шекте болды.

Түскен жауын-шашын қышқылдылығы 7,3 (Форт-Шевченко МС) – 7,6 (Ақтау МС) аралығында өзгерді.

4. Маңғыстау облысының аймағындағы жер үсті сулар сапасының жай-күйі

Маңғыстау облысы бойынша теңіз үсті суларының сапасына бақылау Каспий теңізінің 28 нүктеде жүргізілді.

- жағалаулық станциялар: 4 бақылау нүктесі Ақтау қ., (демалыс аймағы 1, демалыс аймағы 2, порт аймағы 1, порт аймағы 2), Құрық к. (3 нүкте), Адамтас маягі (3 нүкте), Жығылған (1 нүкте), Тасшынырау (1 нүкте), Суат (1 нүкте), мыс Аралды (1 нүкте), Форт-Шевченко (1 нүкте), Фетисово (1 нүкте), Қара Боғаз шығанақ аймағы (1 нүкте), Шақпақ-Ата (1 нүкте), Канга (1 нүкте), Қызылөзен (1 нүкте), Саура (1 нүкте), Некропол Қалың-Арбат (1 нүкте), Қызылқұм (1 нүкте), Солтүстік Кендерлі (1 нүкте), Оңтүстік Кендерлі (1 нүкте); Қаражанбас кен орындары (1 нүкте), Арман (1 нүкте), Бузашы (1 нүкте).

Гидрохимиялық бақылау 29 көрсеткіштер бойынша жүргізіледі: *көзбен шолу, су температурасы, сутегі көрсеткіші, еріген оттегі, қалқыма заттар, ОБТ₅, ОХТ, құрамында тұзы бар негізгі иондар, биогенді және органикалық заттар, ауырметалдар.*

4.1 Маңғыстау облысының аймағындағы жер үсті сулар сапасының мониторингі

Орталық Каспий су температурасы 21,2-24,5 °С шегінде, теңіз суы сутегі көрсеткіші – 8,02-8,2, суда еріген оттегі – 6,9-8,1 мг/дм³, ОБТ₅ – 1,7-2,7 мг/дм³, мөлдірлігі – 83-93 см, ОХТ – 12,9-22,6 мг/дм³, қалқыма заттар -12,6-30,4 мг/дм³, минерализация – 9686,8-20048,699 мг/дм³.

2 Қосымшада Орталық Каспий жер үсті су сапасының нәтижелері бойынша ақпарат.

5. Маңғыстау облысы бойынша топырақтың ауыр металдармен ластану жай-күйі

Ақтау қаласында «Каспий Ак» көлік салонының санитарлы қорғау аймағы аумағында, орталық жол аумағында, ЖЭС-1 Санитарлы-қорғау аймағы аумағында, 26 мөлтек ауданындағы №14 мектеп аумағында және «Ақбота» саябағы аумақтарында алынған топырақ сынамасында кадмий – 0,018-0,033 мг/кг, қорғасын – 0,004-0,006 мг/кг, мыс – 0,41-0,61 мг/кг, хром – 0,027-0,035 мг/кг және мырыш – 0,29-0,48 мг/кг шамасында болып, рұқсат етілген норма көлемінен аспады.

Жанаөзен қаласында алынған топырақ сынамасы спорткешен ауданы, №7 мектеп, мұнайшылар МҮ, «Әден» дүкені және «Бұрғылау» ЖШС аудандарында алынған топырақ сынамасында кадмий – 0,026-0,035 мг/кг, қорғасын – 0,003-0,004 мг/кг, мыс – 0,55-0,86 мг/кг, хром – 0,023-0,028 мг/кг және мырыш – 0,38-0,54 мг/кг шамасында болып, рұқсат етілген норма көлемінен аспады.

Бейнеу кентінде «Жібекжолы» ЖШС аумағында, орталық жол («Айко» ЖҚС), Алтынсарин атындағы № 2 мектеп, «БекетАта» мешіті және №1 жол айрығы аудандарында алынған топырақ сынамасында кадмий – 0,019-0,034 мг/кг, қорғасын – 0,003-0,005 мг/кг, мыс – 0,87-1,12 мг/кг, хром – 0,028-0,036 мг/кг және мырыш – 0,59-0,78 мг/кг шамасында болып, рұқсат етілген норма көлемінен аспады.

Форт – Шевченко қаласында алынған топырақ сынамасы Мыңбаев атындағы мектеп ауданы, бұрыңғы саябақ («Ая» кафесі), орталық жол, «Достық» қонақ үйі және Аджип ККО компаниясы (Казахстан НортКаспианОперейтинг Компаниясы) аудандарында алынған топырақ сынамасында кадмий – 0,026-0,041 мг/кг, қорғасын – 0,005-0,008 мг/кг, мыс – 0,86-1,20 мг/кг, хром – 0,024-0,035 мг/кг және мырыш – 0,49-0,74 мг/кг шамасында болып, рұқсат етілген норма көлемінен аспады.

Қошқар-Ата қалдық сақтау қоймасы ауданында алынған топырақ сынамасындағы кадмий 0,085 мг/кг, қорғасын 0,053 мг/кг, мыс 1,06 мг/кг, хром 0,042 мг/кг және мырыш 0,75 мг/кг рұқсат етілген нормадан аспады.

Өмірзақ (3 нүкте), Жетібай (3 нүкте), Ақшұқыр (3 нүкте) кентінде алынған топырақ сынамасындағы кадмий – 0,022-0,040 мг/кг, қорғасын – 0,003-0,009 мг/кг, мыс – 0,72-1,27 мг/кг, хром – 0,019-0,034 мг/кг және мырыш – 0,40-0,65 мг/кг шамасында болып, рұқсат етілген норма көлемінен аспады.

Арнайы экономикалық аймағында (АЭА) алынған топырақ сынамасындағы мұнайөнімдері – 0,024-0,043 мг/кг, марганец – 0,96-1,60 мг/кг, мыс – 0,50-0,80 мг/кг, хрома – 0,024-0,038 мг/кг, қорғасын – 0,003-0,004 мг/кг, мырыш – 0,25-0,71 мг/кг, никель – 1,20-1,70 мг/кг шамасында болды және рұқсат етілген нормадан аспады.

Маңғыстау облысы кен орындарындағы топырақтың жай-күйі

Топырақ жай - күйіне бақылау **Дұнға, Жетібай** кенорынында 3 бақылау нүктелерінде, **Қаражанбас және Арман** кенорындарында 1 бақылау нүктелерінде жүргізілді.

Топырақ сынамасында мұнай өнімдері, хром (6+), марганец, қорғасын, мырыш, никел, мыс анықталды.

Топырақ топырақ сынамасындағы мұнайөнімдері – 0,055-0,220 мг/кг, марганец – 0,90-2,30 мг/кг, мыс – 1,05-1,80 мг/кг, хрома – 0,028-0,047 мг/кг, қорғасын – 0,004-0,009 мг/кг, мырыш – 0,15-0,90 мг/кг және никель – 1,19-1,70 мг/кг шамасында болды.

Дұнға, Жетібай Қаражанбас және Арман кенорынында мұнай өнімдері, хром (6+), марганец, қорғасын, мырыш, никел, мыс құрамы рұқсат етілген норма шамасында болды.

6. Радиациялық жағдай

Атмосфералық ауаның ластануының гамма сәулелену деңгейіне күн сайын жергілікті 4 метеорологиялық стансада (Ақтау, Форт-Шевченко, Жаңаөзен, Бейнеу), Қошқар-Ата қалдық орнында және атмосфералық ауаның ластануына бақылау Жаңаөзен қаласының (№2 ЛББ) 1 автоматты бекетінде бақылау жүргізіледі.

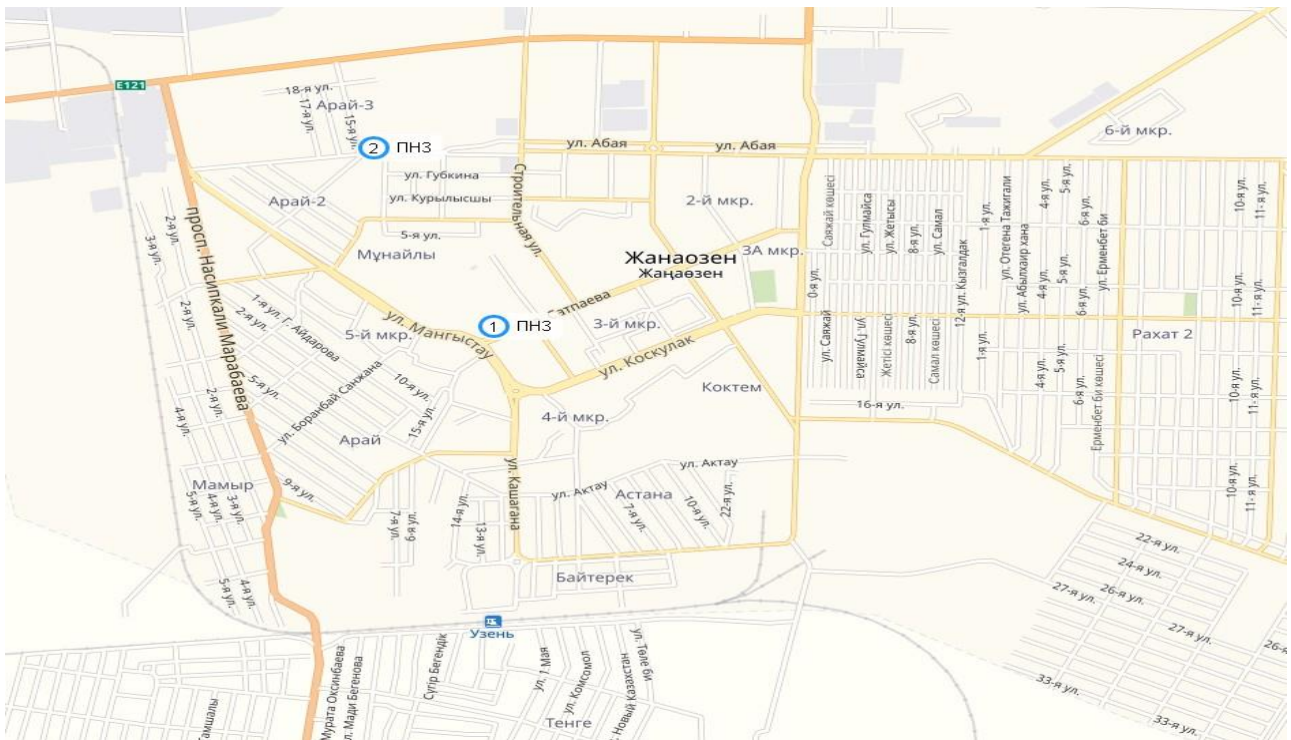
Облыстың елді-мекендері бойынша атмосфералық ауа қабатының жерге жақын қабатына орташа радиациялық гамма-фонның мәні 0,06-0,14 мкЗв/сағ. шегінде болды. Облыс бойынша радиациялық гамма- фонның орташа мәні 0,10 мкЗв/сағ., яғни шекті жол берілетін нормаға сәйкес келеді.

Атмосфераның жерге жақын қабатында радиоактивтердің түсу тығыздығына бақылау Маңғыстау облысының аумағында 3 метеорологиялық станцияда (Ақтау, Форт-Шевченко, Жаңаөзен) ауа сынамасын горизонтальді планшеттер алу жолымен жүзеге асырылды (11.12-сур.). Барлық стансада бес тәуліктік сынама жүргізілді.

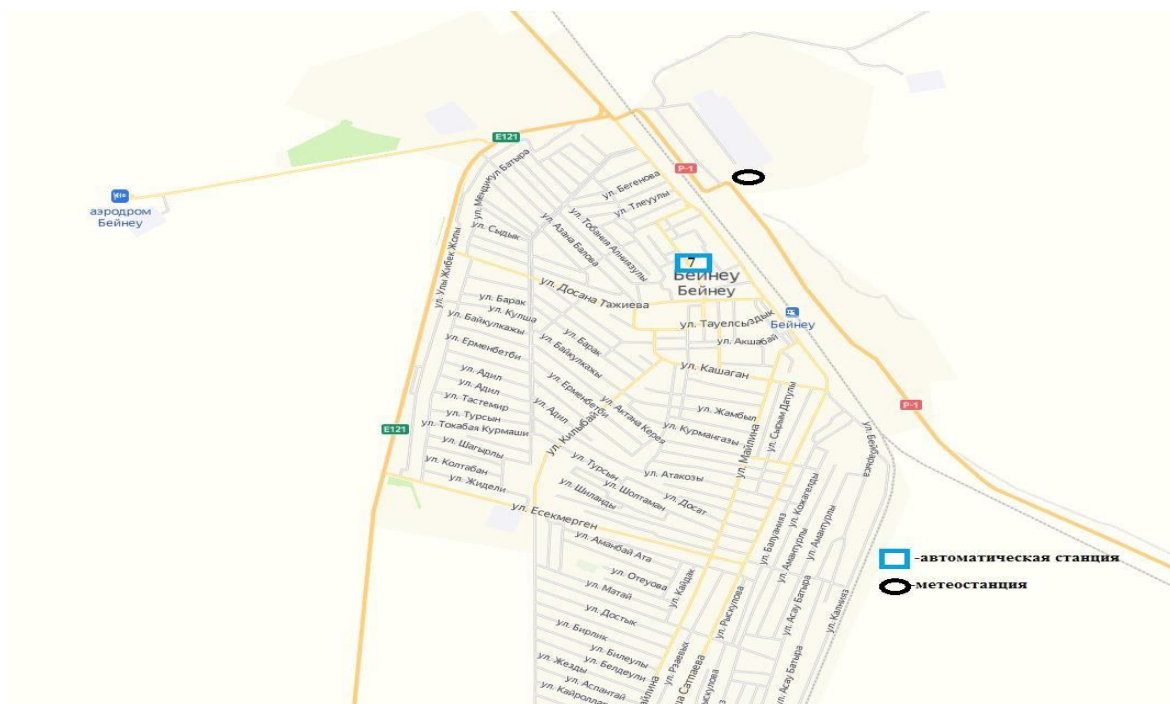
Облыс аумағында атмосфераның жерге жақын қабатында орта тәуліктік радиоактивтердің түсу тығыздығы 1,6 – 2,7 Бк/м² шегінде болды. Облыс бойынша радиоактивті түсулердің орташа тығыздығы 1,9 Бк/м², бұл шекті жол берілетін деңгейінен аспады.



1 сурет – Ақтау қаласының атмосфералық ауа ластануын бақылау стационарлық желісінің орналасу сызбасы



2 сурет – Жаңаөзен қаласының атмосфералық ауа ластануын бақылау стационарлық желісінің орналасу сызбасы



3 сурет – Бейнеу кентінің атмосфералық ауа ластануын бақылау стационарлық желісінің орналасу сызбасы



4 сурет – Қошқар-Ата к/к экспедициялық нүктелерінің орналасу орындарының картасы

**Маңғыстау облысының аумағындағы
Каспий теңізінің жер үсті сулары сапасының нәтижелері**

	Ингредиенттердің атауы	Өлшем бірлігі	Шілде 2024 ж
			Орталық Каспий
1	Көзбен шолу		су бөгде заттарсыз, бояуларсыз
2	Температура	°С	22,832
3	Сутегі көрсеткіші		8,086
4	Еріген оттегі	мг/дм ³	7,729
5	Ашықтық	см	88,107
6	Қалқыма заттар	мг/дм ³	17,218
7	ОБТ5	мг/дм ³	2,207
8	ОХТ	мг/дм ³	16,864
9	Гидрокарбонаттар	мг/дм ³	203,786
10	Минерализация	мг/дм ³	11796,028
11	Натрий	мг/дм ³	1947,929
12	Калий	мг/дм ³	88,786
13	Құрғақ қалдық	мг/дм ³	9509,979
14	Кальций	мг/дм ³	269,63
15	Магний	мг/дм ³	508,571
16	Сульфаттар	мг/дм ³	2885,761
17	Хлоридтер	мг/дм ³	5893,079
18	Фосфаттар	мг/дм ³	0,102
19	Жалпы фосфор	мг/дм ³	0,012
20	Нитритті азот	мг/дм ³	0,017
21	Нитратты азот	мг/дм ³	1,664
22	Жалпы темір	мг/дм ³	0,05
23	Тұзды аммоний	мг/дм ³	0,409
24	Қорғасын	мг/дм ³	0,0018
25	Мыс	мг/дм ³	0,0112
26	Мырыш	мг/дм ³	0,015
27	АББЗ /СББЗ	мг/дм ³	0,025
28	Фенолдар	мг/дм ³	0,001
29	Мұнай өнімдері	мг/дм ³	0,036

Елді-мекен ауасындағы ластаушы заттардың шекті жол берілген шоғырлары (ШЖШ)

Қоспаның атауы	ШЖШ мәні, мг/м ³		Қауіптілік класы
	максималды бір ретті	орта-тәуліктік	
Азот диоксиді	0,2	0,04	2
Азотоксиді	0,4	0,06	3
Аммиак	0,2	0,04	4
Бенз/а/пирен	-	0,1 мкг/100 м ³	1
Бензол	0,3	0,1	2
Бериллий	0,09	0,00001	1
Қалқыма заттар (бөлшектер)	0,5	0,15	3
PM 10 қалқыма бөлшектері	0,3	0,06	
PM 2,5 қалқыма бөлшектері	0,16	0,035	
Хлорлы сутек	0,2	0,1	2
Кадмий	-	0,0003	1
Кобальт	-	0,001	2
Марганец	0,01	0,001	2
Мыс	-	0,002	2
Күшала	-	0,0003	2
Озон	0,16	0,03	1
Қорғасын	0,001	0,0003	1
Күкірт диоксиді	0,5	0,05	3
Күкірт қышқылы	0,3	0,1	2
Күкіртті сутек	0,008	-	2
Көміртегі оксиді	5,0	3	4
Фенол	0,01	0,003	2
Формальдегид	0,05	0,01	2
Фторлы сутек	0,02	0,005	2
Хлор	0,1	0,03	2
Хром (VI)	-	0,0015	1
Мырыш	-	0,05	3

Қазақстан Республикасы Денсаулық сақтау министрінің 2022 жылғы 2 тамыздағы №ҚР ДСМ-70 бұйрығы, Қазақстан Республикасының Әділет министрлігінде 2022 жылғы 3 тамызда № 29011 болып тіркелді.

Атмосфераның ластану индексінің дәрежесін бағалау

градациялар	Дәрежесі		Атмосфера ластануының көрсеткіштері	Бір жылғы бағалау
		атмосфераның ластануы		
I		Төмен	СИ ЕЖК, %	0-1 0
II		Көтеріңкі	СИ ЕЖК, %	2-4 1-19
III		Жоғары	СИ ЕЖК, %	5-10 20-49
IV		Өте жоғары	СИ ЕЖК, %	>10 >50

Мемлекеттік органдарды тұрғындар қоғамдастығын ақпараттандыру үшін қалалардың атмосфера ластануының жай-күйі жөніндегі құжат 52.04.667–2005 БҚ. Әзірлеуге, салуға, баяндауға және мазмұндауға қойылатын жалпы талаптар.

Топырақты ластаушы зиянды заттар шоғырларының шекті жол берілген мөлшері

Заттың атауы	Шекті рұқсат етілген шоғыр (бұдан әрі - ШРШ) топырақта мг/кг
Қорғасын	32,0
Хром	6,0

* «Тіршілік ету ортасының қауіпсіздігіне арналған гигиеналық нормативтерді бекіту туралы» Қазақстан Республикасы Денсаулық сақтау министрінің 2021 жылғы 21 сәуірдегі № ҚР ДСМ -32 бұйрығы

Радиациялық қауіпсіздік нормативі*

Стандартталған мәндер	Доза шектері
Тиімді доза	Халықтың орналасуы
	Жылына орта есеппен алғанда 1 мЗв кез келген 5 жыл ішінде 5 мЗв аспайды

* «Радиациялық қауіпсіздікті қамтамасыз етуге қойылатын санитарлық-эпидемиологиялық талаптар» Қазақстан Республикасы Денсаулық сақтау министрінің 2022 жылғы 25 тамыздағы № ҚР ДСМ-90 бұйрығы.

**«АҚТАУ ТЕҢІЗ ПОРТЫ» АЭА ЭКОЛОГИЯЛЫҚ БЕКЕТІНІҢ
СЫНАҚ ЗЕРТХАНАСЫ "ҚАЗГИДРОМЕТ"
РМҚ МАҢҒЫСТАУ ОБЛЫСЫ БОЙЫНША ФИЛИАЛЫ**

**МЕКЕН-ЖАЙЫ:
АҚТАУ ҚАЛАСЫ
ТЕҢІЗ ПОРТЫ АУДАНЫ
ТЕЛ. 8-(7292)-44-53-81**

E MAIL: ILEP_MNG@METEO.KZ