

Қазақстан Республикасы Экология және табиғи ресурстар министрлігі  
«Қазгидромет» РМК Маңғыстау облысы бойынша филиалы



**МАҢҒЫСТАУ ОБЛЫСЫ  
БОЙЫНША ҚОРШАҒАН ОРТА  
ЖАЙ-КҮЙІ ЖӨНІНДЕГІ  
АҚПАРАТТЫҚ БЮЛЛЕТЕНІ**

Тамыз 2024 жыл

Ақтау, 2024 жыл

	<b>МАЗМҰНЫ</b>	<b>Стр.</b>
	<b>Алғы сөз</b>	3
<b>1</b>	Атмосфералық ауаны ластаудың негізгі көздері	4
<b>2</b>	Ақтау қаласының атмосфералық ауа сапасының жай-күйі	4
<b>2.1</b>	Ақтау қаласының эпизодтық деректері бойынша атмосфералық ауаның жай-күйі	6
<b>2.2</b>	Жаңаөзен қаласының атмосфералық ауа сапасының жай-күйі	6
<b>2.3</b>	Бейнеу кентінің атмосфералық ауа сапасының жай-күйі	8
<b>3</b>	Атмосфералық жауын-шашынның химиялық құрамы	10
<b>4</b>	Жер үсті сулары сапасының жай-күйі	10
<b>5</b>	Радиациялық жағдай	11
<b>6</b>	<b>1 Қосымша</b>	12
<b>7</b>	<b>2 Қосымша</b>	14
<b>8</b>	<b>4 Қосымша</b>	15

## Алғы сөз

Ақпараттық бюллетень ұлттық гидрометеорологиялық қызметтің бақылау желісіне қоршаған орта жай-күйіне экологиялық мониторинг жүргізу жөнінде «Қазгидромет» РМК арнайы бөлімшелерімен орындалатын жұмыс нәтижелері бойынша дайындалған.

Бюллетень Маңғыстау облысы аумағындағы (Ақтау қ, Жаңаөзен қ және Бейнеу кенті) қоршаған ортаның жай-күйі туралы мемлекеттік органдарды, қоғам мен халықты ақпараттандыруға арналған және ластану деңгейінің өзгеру тенденциясын ескере отырып ҚР Қоршаған ортаны қорғау саласындағы іс-шаралардың тиімділігін одан әрі бағалауға мүмкіндік береді.

## Маңғыстау облысының атмосфералық ауасының сапасын бағалау

### 1. Атмосфералық ауаны ластаудың негізгі көздері

"Маңғыстау облысы бойынша экология департаменті" РММ деректеріне сәйкес облыс аумағында қоршаған ортаға эмиссияларды жүзеге асыратын 70 ірі кәсіпорын жұмыс істейді. Бұл кәсіпорындардан шығатын ластаушы заттардың нақты жиынтық шығарындылары 79,04 мың тоннаны құрайды.

PM-2,5 және PM10 қалқыма бөлшектері концентрациясының артуы Маңғыстау облысының климаттық жағдайларына байланысты. Әсіресе желдің жылдамдығы 15-18 м/с жеткен күндерде байқалады.

### 2. Ақтау қаласының атмосфералық ауа сапасын бақылау

Ақтау қаласы аумағында атмосфералық ауаның жай-күйін бақылау 4 бақылау бекетінде жүргізіледі, яғни 2 сынаманы қолмен іріктеу бекеті және 2 автоматтық станция (1-қосымша).

Жалпы қала бойынша 10 көрсеткішке дейін анықталады: 1) қалқыма бөлшектер (шаң); 2) PM-2,5 қалқыма бөлшектері; 3) PM-10 қалқыма бөлшектері; 4) күкірт диоксиді; 5) көміртегі оксиді; 6) азот диоксиді; 7) азот оксиді; 8) күкірттісутек; 9) күкірт қышқылы; 10) озон.

1-кестеде бақылау бекеттерінің орналасқан жері және әрбір бекетте анықталатын көрсеткіштер тізбесі туралы ақпарат көрсетілген.

1 кесте

Бақылау бекеттерінің орналасу орны мен анықталатын қоспалар

№	Сынама алу	Бекет мекен-жайы	Анықталатын қоспалар
3	қол күшімен алынған сынама	Ақтау қаласы, 1 шағынаудан, № 3 мектеп аумағында	қалқыма бөлшектер (шаң), күкірт диоксиді, көміртегі оксиді, азот диоксиді, азот оксиді, күкірт қышқылы
4		Ақтау қаласы, 22 шағын аудан № 22 мектеп аумағында	
5	үзіліссіз режимде әр 20 минут сайын	Ақтау қаласы, 12 шағын аудан	күкірт диоксиді, күкіртті сутек, көміртегі оксиді
6		Ақтау қаласы, 32а шағынауданы	қалқыма бөлшектер (шаң), PM-2,5 қалқыма бөлшектері, PM-10 қалқыма бөлшектері, күкірт диоксиді, күкірттісутек, озон(жербеті), көміртегі оксиді

### 2024 жылғы тамыз айындағы Ақтау қаласының атмосфералық ауа сапасын бақылау нәтижелері.

Бақылау желісінің деректері бойынша Ақтау қаласының атмосфералық ауасының жалпы ластану деңгейі *көтеріңкі* болып бағаланды, СИ=2,3 (көтеріңкі деңгей) және ЕЖҚ=4% (көтеріңкі деңгей) мәнімен күкіртті сутегі бойынша № 5 бекет аумағында (12 шағын аудандан) анықталды.

Ластаушы заттардың максималды-бір реттік шоғырлары төмендегілер бойынша байқалды: күкіртті сутегі – 2,3 ШЖШ<sub>м.б.</sub>.

Ластаушы заттардың орташа шоғырлары төмендегілер бойынша байқалды: PM-10 қалқыма бөлшектері – 3,34 ШЖШ<sub>о.т.</sub>.

Экстремалды жоғары және жоғары ластану жағдайлары (ЭЖЛ және ЖЛ): ЖЛ (10 ШЖК астам) және ЭЖЛ (50 ШЖК астам) жағдайлары анықталмады.

Нақты мәндер, сондай-ақ сапа нормативтерінен асып кету еселігі және асып кету жағдайларының саны 2-кестеде көрсетілген.

2 кесте

### Атмосфералық ауа ластануының сипаттамасы

Қоспа	Орташа шоғыр		Ең жоғарғы бір реттік шоғыр		ЕЖҚ	ШЖШ арту жағдайларының саны		
	мг/м <sup>3</sup>	ШЖШ о.т.асу еселігі	мг/м <sup>3</sup>	ШЖШ м.б.асу еселігі		%	> ШЖШ	>5 ШЖШ
					оның ішінде			
<b>Ақтау қаласы</b>								
Қалқыма бөлшектер (шаң)	0,02	0,16	0,20	0,40	0			
PM-2,5 қалқыма бөлшектері	0,001	0,03	0,015	0,09	0			
PM-10 қалқыма бөлшектері	0,20	3,34	0,21	0,71	0			
Күкірт диоксиді	0,01	0,29	0,03	0,06	0			
Көміртегі оксиді	0,53	0,18	4,39	0,88	0			
Азот диоксиді	0,03	0,68	0,06	0,30	0			
Азот оксиді	0,02	0,27	0,04	0,09	0			
Озон	0,01	0,19	0,02	0,11	0			
Күкіртті сутегі	0,003		0,02	2,3	4	100		
Күкірт қышқылы	0,04	0,44	0,07	0,23	0			

#### Қорытынды:

Соңғы бес жылда ауаның ластану деңгейі тамыз айларында келесідей өзгерді:



Кестеден көрініп тұрғандай, 2021,2022 жылдары тамыз айында ластану деңгейі жоғары, ал қалған жылдары ластану деңгейі көтеріңкі деп бағаланды.

Максималды-бір реттік ШЖШ арту жағдайларының саны төмендегілер

бойынша байқалды: күкіртті сутек (100 жағдай).

Орташа тәуліктік ШЖШ асу еселігі РМ-10 қалқыма бөлшектері бойынша байқалды.

## 2.1 Ақтау қаласының эпизодтық бақылаулар деректері бойынша атмосфералық ауаның жай-күйі

Стационарлық бақылау бекеттерінен басқа Маңғыстау облысында жылжымалы экологиялық зертхана жұмыс істейді, оның көмегімен ауа сапасын өлшеу Қошқар ата к/қ (1 нүкте) жүргізілді. Анықталатын қоспалар: 1) қалқыма бөлшектер (шаң); 2) күкірт диоксиді; 3) көміртегі оксиді; 4) азот диоксиді; 5) азот оксиді; 6) күкірттісутек; 7) көмірсутектер сомасы (3 кесте).

Барлық анықталатын ластаушы заттардың шоғырлары бақылау деректері бойынша шекті жол берілген шоғырдан аспады.

3 кесте

### *«Қошқар-Ата» к/қ эпизодтық бақылау деректері бойынша ластаушы заттардың максимальды шоғыры*

Анықталатын қоспалар	мг/м <sup>3</sup>	ШЖШ
Қалқыма бөлшектер (шаң)	0,055	0,110
Күкірт диоксиді	0,004	0,008
Көміртегі оксиді	3,22	0,64
Азот диоксиді	0,017	0,087
Азот оксиді	0,012	0,031
Күкіртті сутегі	0,004	0,523
Көмір сутегі сомасы	1,11	-

### **Ақтау қаласының метеорологиялық жағдайы.**

Тамыз айында облыс бойынша ауаның орташа температурасы +26,4+28,0°C құрады, бұл норма шамасында (норма: +25,7+28,3°C).

Облыс бойынша айлық жауын-шашын нормаға жуық түсті. (норма: 2-8 мм). Облыстың солтүстігінде қалыпты мөлшерден 10-20 мм аса жауды. АМС Опорная 20 мм, МС Сам 10 мм жауды бұл нормадан артық 16-50% құрады.

Тамыз айының бірінші жартысында циклон және оның атмосфералық фронталді бөліктерінің өтуіне байланысты тұрақсыз ауа райы сақталып, ауа температурасының ауытқуы, жауын-шашын, шаңды дауыл бақыланып, желдің күші 15-20 м/с жетті. Айдың екінші жартысында антициклонның орнығуымен аздаған бұлтты, жауын-шашынсыз тұрақты ауа райы байқалды.

Күндіз 12 тамызда Опорная АМС-да желдің екпіні 33 м/с АГҚ байқалды.

Тамыз айында қолайсыз метеорологиялық жағдайлар (ҚМЖ) болған жоқ.

## 2.2 Жаңаөзен қаласының атмосфералық ауа сапасын бақылау

Жаңаөзен қаласы аумағында атмосфералық ауаның жай-күйін бақылау 2

автоматтық бақылау бекетінде жүргізіледі (1-қосымша).

Жалпы қала бойынша 6 көрсеткішке дейін анықталады: 1) қалқыма бөлшектер (шаң); 2) күкірт диоксиді; 3) көміртегі оксиді; 4) күкіртті сутек; 5) озон; 6) гамма-сәулеленудің эквивалентті дозасының қуаты.

4-кестеде бақылау бекеттерінің орналасқан жері және әрбір бекетте анықталатын көрсеткіштер тізбесі туралы ақпарат көрсетілген.

4 кесте

Бақылау бекеттерінің орналасу орны мен анықталатын қоспалар

№	Сынама алу	Бекет мекен-жайы	Анықталатын қоспалар
1	үзіліссіз режимде әр 20 минут сайын	әкімшіліктің маңы	қалқыма бөлшектер (шаң), көміртегі оксиді, озон (жербеті)
2		Махамбет к-сі 14 А мектеп	күкірт диоксиді, көміртегі оксиді, күкіртті сутек, гамма-сәулеленудің эквивалентті дозасының қуаты.

### 2024 жылғы тамыз айындағы Жаңаөзен қаласының атмосфералық ауа сапасы мониторингінің нәтижелері.

Бақылау желісінің деректері бойынша Жаңаөзен қаласының атмосфералық ауасының жалпы ластану деңгейі **көтеріңкі** болып бағаланды, СИ=3,7 (көтеріңкі деңгей) және ЕЖҚ=1% (көтеріңкі деңгей) мәнімен күкіртті сутегі бойынша №2 бекет аумағында (Махамбет к-сі 14 А мектеп) анықталды.

Ластаушы заттардың максималды-бір реттік шоғырлары төмендегілер бойынша байқалды: күкіртті сутегі – 3,7 ШЖШ<sub>м.б.</sub>.

Ластаушы заттардың орташа шоғырлары төмендегілер бойынша байқалды: озон (жер беті) – 1,7 ШЖШ<sub>о.т.</sub>.

Экстремалды жоғары және жоғары ластану жағдайлары (ЭЖЛ және ЖЛ): ЖЛ (10 ШЖК астам) және ЭЖЛ (50 ШЖК астам) жағдайлары анықталмады.

Нақты мәндер, сондай-ақ сапа нормативтерінен асып кету еселігі және асып кету жағдайларының саны 5-кестеде көрсетілген.

5-кесте

### Атмосфералық ауа ластануының сипаттамасы

Қоспа	Орташа шоғыр		Ең жоғарғы бір реттік шоғыр		ЕЖҚ %	ШЖШ арту жағдайларының саны		
	мг/м <sup>3</sup>	ШЖШ о.т.асу еселігі	мг/м <sup>3</sup>	ШЖШ м.б.асу еселігі		> ШЖШ	>5 ШЖШ	>10 ШЖШ
					оныңішінде			
<b>Жаңаөзен қаласы</b>								
Қалқыма бөлшектер (шаң)	0,04	0,24	0,04	0,08	0			
Күкірт диоксиді	0,01	0,30	0,03	0,05	0			
Көміртегі оксиді	0,37	0,12	4,85	0,97	0			
Озон	0,052	1,7	0,12	0,74	0			
Күкіртті сутегі	0,001		0,03	3,7	1	20		

## Қорытынды:

Соңғы бес жылда ауаның ластану деңгейі тамыз айында келесідей өзгерді:



Кестеден көріп отырғанымыздай, соңғы бес жылда тамыз айындағы ластану деңгейі өзгерген жоқ және көтеріңкі деп бағаланды.

Максималды-бір реттік ШЖШ арту жағдайларының саны төмендегілер бойынша байқалды: күкіртті сутегі (20 жағдай).

Орташа тәуліктік ШЖШ асу еселігі озон (жер беті) бойынша байқалды.

### 2.3 Бейнеу кентінің атмосфералық ауа сапасын бақылау

Бейнеу кенті аумағында атмосфералық ауаның жай-күйін бақылау 1 автоматтық бақылау бекетінде жүргізіледі (1-қосымша).

Жалпы қала бойынша 8 көрсеткішке дейін анықталады: 1) қалқыма бөлшектер (шаң); 2) РМ-2,5 қалқыма бөлшектері; 3) РМ-10 қалқыма бөлшектері; 4) күкірт диоксиді; 5) көміртегі оксиді; 6) күкіртті сутек; 7) озон; 8) аммиак.

6-кестеде бақылау бекеттерінің орналасқан жері және әрбір бекетте анықталатын көрсеткіштер тізбесі туралы ақпарат көрсетілген.

6 кесте

Бақылау бекеттерінің орналасу орны мен анықталатын қоспалар

№	Сынама алу	Бекет мекен-жайы	Анықталатын қоспалар
7	үзіліссіз режимде әр 20 минут сайын	Бейнеу к, Қосай ата 15 (Ы.Алтынсарин мектебі)	қалқыма бөлшектер (шаң), РМ-2,5 қалқыма бөлшектері, РМ-10 қалқыма бөлшектері, күкірт диоксиді, көміртегі оксиді, күкіртті сутек, озон (жербеті), аммиак

### 2024 жылғы тамыз айындағы Бейнеу кентінің атмосфералық ауа сапасы мониторингінің нәтижелері.

Бақылау желісінің деректері бойынша Бейнеу кентінің атмосфералық ауасының жалпы ластану деңгейі **төмен** болып бағаланды, СИ=0,9 (төмен деңгей) және ЕЖҚ=0 % (төмен деңгей).

Ластаушы заттардың максималды-бір реттік шоғырларының артуы байқалған жоқ.

Ластаушы заттардың орташа шоғырлары төмендегілер бойынша байқалды:



озон (жер беті) – 2,03 ШЖШ<sub>о.т.</sub>.

Экстремалды жоғары және жоғары ластану жағдайлары (ЭЖЛ және ЖЛ): ЖЛ (10 ШЖК астам) және ЭЖЛ (50 ШЖК астам) жағдайлары анықталмады.

Нақты мәндер, сондай-ақ сапа нормативтерінен асып кету еселігі және асып кету жағдайларының саны 7-кестеде көрсетілген.

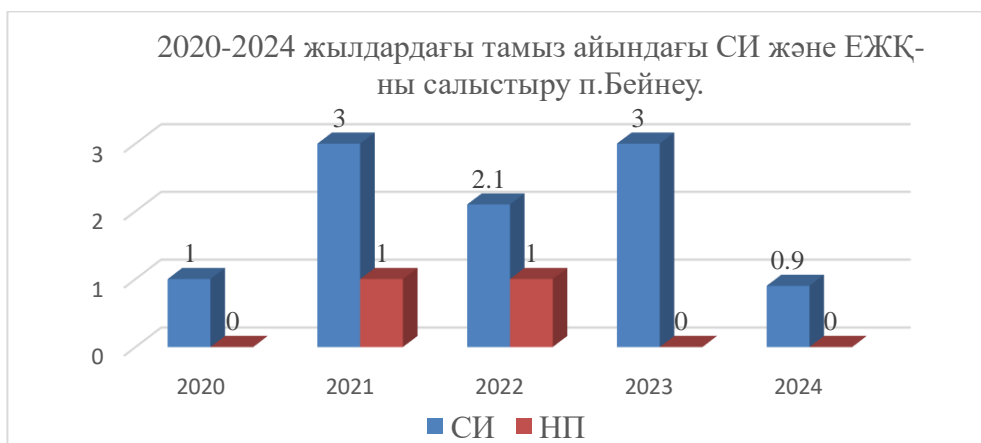
7 кесте

### Атмосфералық ауа ластануының сипаттамасы

Қоспа	Орташа шоғыр		Ең жоғарғы бір реттік шоғыр		ЕЖҚ	ШЖШ арту жағдайларының саны		
	мг/м <sup>3</sup>	ШЖШ о.т.асу еселігі	мг/м <sup>3</sup>	ШЖШ м.б.асу еселігі		%	> ШЖШ	>5 ШЖШ
					оныңішінде			
<b>Бейнеу кенті</b>								
Қалқыма бөлшектер (шаң)	0,017	0,11	0,11	0,21	0			
PM-2,5 қалқыма бөлшектері	0,022	0,62	0,03	0,18	0			
PM-10 қалқыма бөлшектері	0,033	0,55	0,04	0,13	0			
Күкірт диоксиді	0,01	0,16	0,01	0,03	0			
Көміртегі оксиді	0,88	0,29	1,28	0,26	0			
Озон	0,06	2,03	0,11	0,71	0			
Күкіртті сутегі	0,002		0,01	0,9	0			
Аммиак	0,01	0,30	0,08	0,39	0			

#### Қорытынды:

Соңғы бес жылда ауаның ластану деңгейі тамыз айында келесідей өзгерді:



Кестеден көріп отырғанымыздай, 2020 және 2024 жылдардың тамыз айындағы ластану деңгейі төмен, ал қалған жылдары ластану деңгейі көтеріңкі деп бағаланды.

Максималды-бір реттік ШЖШ арту жағдайлары тіркелмеді.

Орташа тәуліктік ШЖШ асу еселігі озон (жер беті) бойынша байқалды.

### **3. Атмосфералық жауын-шашынның химиялық құрамы**

Атмосфералық жауын-шашынның химиялық құрамына бақылау 2 метеостанцияда (Ақтау, Форт-Шевченко) алынған жаңбыр суына сынама алумен жүргізілді.

2024 жылдың шілдесінде Форт-Шевченко қаласында жауын-шашын болған жоқ.

Жауын-шашын құрамында барлық анықталатын заттардың шоғырлары шекті рұқсат етілген шоғырлардан аспады.

Жауын-шашын сынамаларында гидрокарбонаттар 36,36 %, сульфаттар 14,86%, хлоридтер 16,80%, натрий иондары 9,58% және кальций иондары 12,61%, нитраттар 2,01%, магний иондары 2,98%, калий иондары 4,69%, аммоний 0,11 % басым болды.

Жалпы минерализация Ақтау МС – 194,1 мг/л.

Атмосфералық жауын-шашынның үлесті электр өткізгіштігі 331,0 мкСм/см (Ақтау МС) құрады.

Түскен жауын-шашын қышқылдылығы 7,4 (Ақтау МС).

### **4. Маңғыстау облысының аймағындағы жер үсті сулар сапасының жай-күйі**

Маңғыстау облысы бойынша теңіз үсті суларының сапасына бақылау Каспий теңізінің 24 нүктеде жүргізілді.

- жағалаулық станциялар: Ақтау қ, демалыс аймағы (2 нүкте), Ақтау қ, порт аймағы (2 нүкте), Құрық к. (3 нүкте), жағалаулық станциялар: Форт-Шевченко (1 нүкте), Фетисово (1 нүкте), Жығылған (1 нүкте), Шақпақ-Ата (1 нүкте), Канга (1 нүкте), Қызылөзен (1 нүкте), Саура (1 нүкте), Некропол-Қалың-Арбат (1 нүкте), Тасшынырау (1 нүкте), Суат (1 нүкте), мыс Аралды (1 нүкте), Қызылқұм (1 нүкте), Солтүстік Кендерлі (1 нүкте), Оңтүстік Кендерлі (1 нүкте); кен орындары – Қаражанбас (1 нүкте), Арман (1 нүкте), Бузашы (1 нүкте).

Гидрохимиялық бақылау 29 көрсеткіштер бойынша жүргізіледі: *көзбен шолу, су температурасы, сутегі көрсеткіші, еріген оттегі, қалқыма заттар, ОБТ5, ОХТ, құрамында тұзы бар негізгі иондар, биогенді және органикалық заттар, ауырметалдар.*

#### **4.1 Маңғыстау облысының аймағындағы жер үсті сулар сапасының мониторингі**

**Орталық Каспий** су температурасы 14,8-25,8 °С шегінде, теңіз суы сутегі көрсеткіші – 7,8-8,1, суда еріген оттегі –7,5-8,6 мг/дм<sup>3</sup>, ОБТ5 – 11,8-3,5 мг/дм<sup>3</sup>, мөлдірлігі – 81-95 см, ОХТ – 13,8-19,8 мг/дм<sup>3</sup>, қалқыма заттар – 13,7-25,1 мг/дм<sup>3</sup>, минерализация – 9942,3-17126,5 мг/дм<sup>3</sup>.

2 Қосымшада Орталық Каспий жер үсті су сапасының нәтижелері бойынша ақпарат.

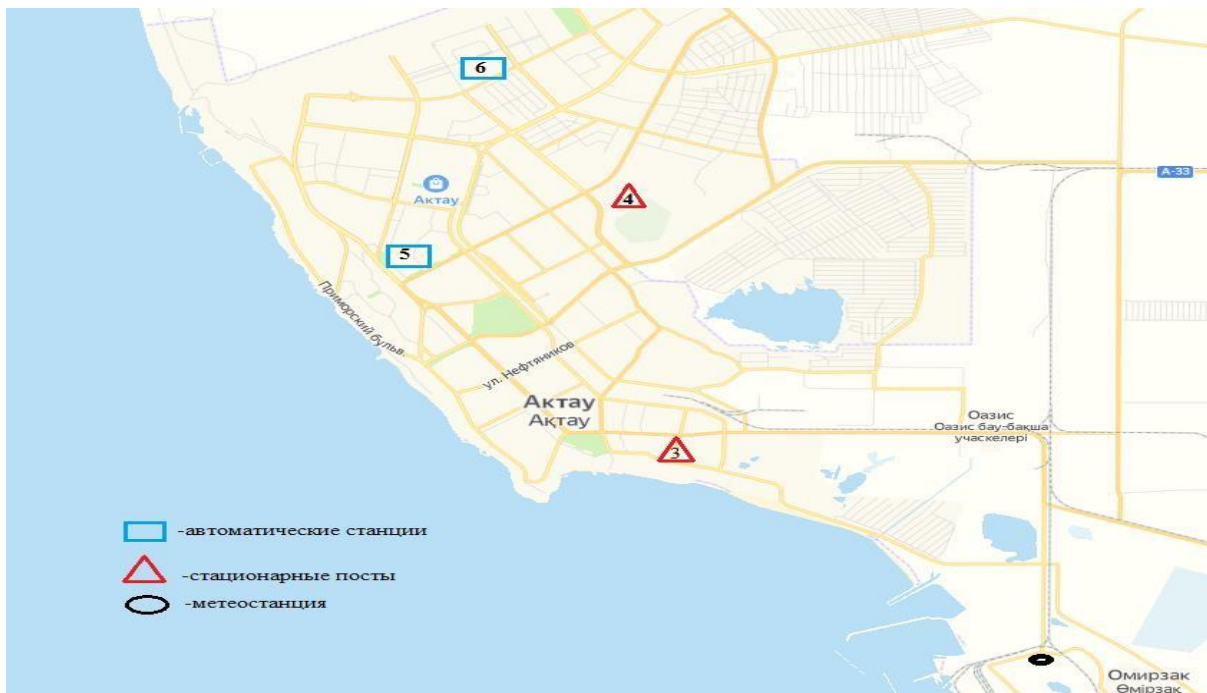
## 5. Радиациялық жағдай

Атмосфералық ауаның ластануының гамма сәулелену деңгейіне күн сайын жергілікті 4 метеорологиялық стансада (Ақтау, Форт-Шевченко, Жаңаөзен, Бейнеу), Қошқар-Ата қалдық орнында және атмосфералық ауаның ластануына бақылау Жаңаөзен қаласының (№2 ЛББ) 1 автоматты бекетінде бақылау жүргізіледі.

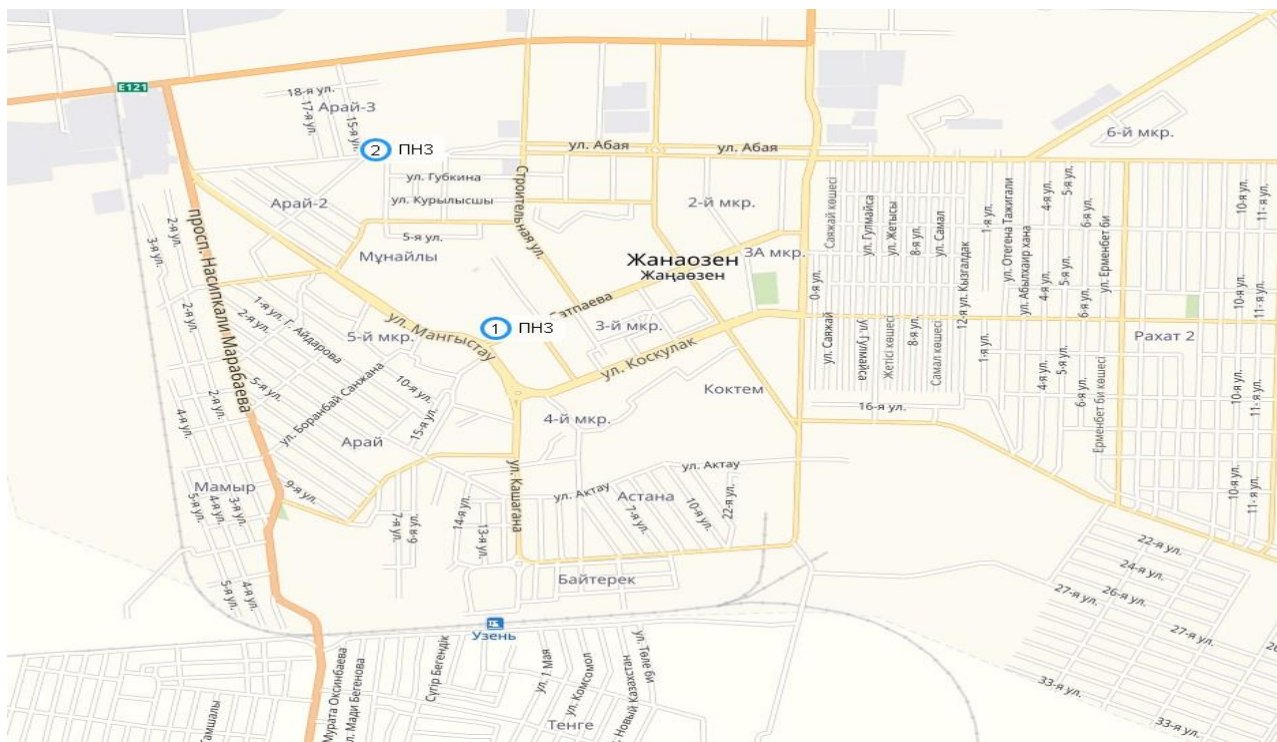
Облыстың елді-мекендері бойынша атмосфералық ауа қабатының жерге жақын қабатына орташа радиациялық гамма-фонның мәні 0,06-0,15 мкЗв/сағ. шегінде болды. Облыс бойынша радиациялық гамма- фонның орташа мәні 0,11 мкЗв/сағ., яғни шекті жол берілетін нормаға сәйкес келеді.

Атмосфераның жерге жақын қабатында радиоактивтердің түсу тығыздығына бақылау Маңғыстау облысының аумағында 3 метеорологиялық станцияда (Ақтау, Форт-Шевченко, Жаңаөзен) ауа сынамасын горизонтальді планшеттер алу жолымен жүзеге асырылды (11.12-сур.). Барлық стансада бес тәуліктік сынама жүргізілді.

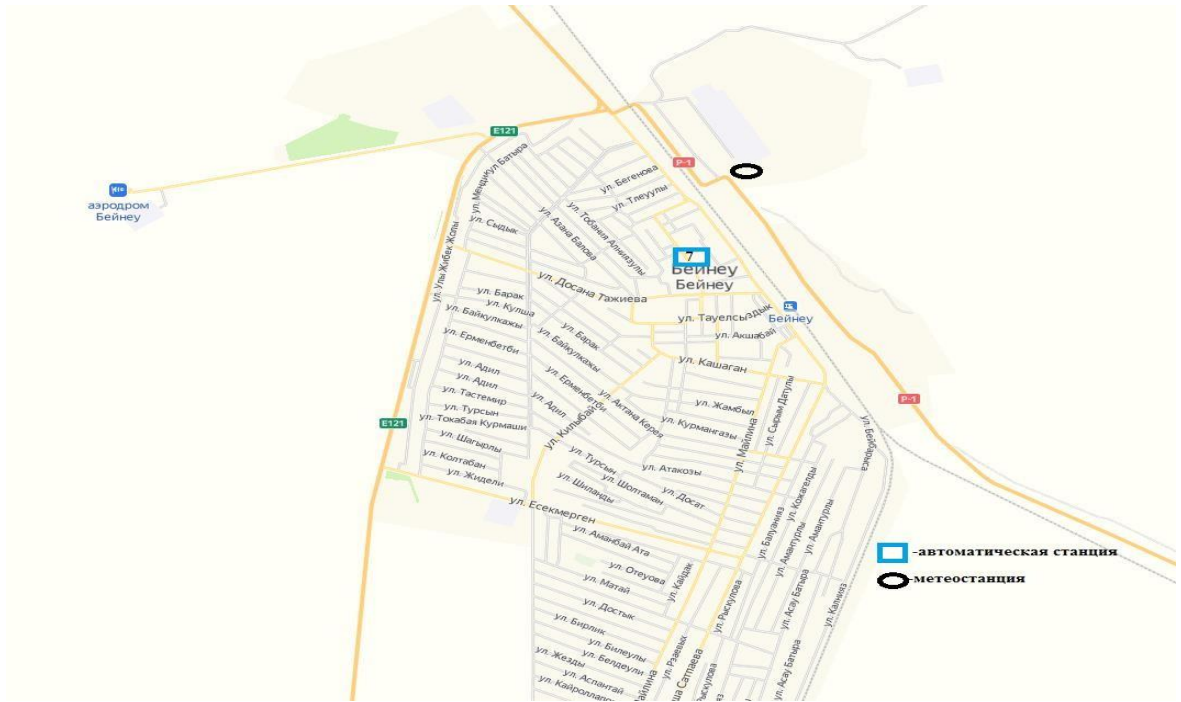
Облыс аумағында атмосфераның жерге жақын қабатында орта тәуліктік радиоактивтердің түсу тығыздығы 1,7 – 2,3 Бк/м<sup>2</sup> шегінде болды. Облыс бойынша радиоактивті түсулердің орташа тығыздығы 2,0 Бк/м<sup>2</sup>, бұл шекті жол берілетін деңгейінен аспады.



1 сурет – Ақтау қаласының атмосфералық ауа ластануын бақылау стационарлық желісінің орналасу сызбасы



2 сурет – Жаңаөзен қаласының атмосфералық ауа ластануын бақылау стационарлық желісінің орналасу сызбасы



3 сурет – Бейнеу кентінің атмосфералық ауа ластануын бақылау стационарлық желісінің орналасу сызбасы



4 сурет – Қошқар-Ата к/к экспедициялық нүктелерінің орналасу орындарының картасы

**Маңғыстау облысының аумағындағы  
Каспий теңізінің жер үсті сулары сапасының нәтижелері**

	Ингредиенттердің атауы	Өлшем бірлігі	Тамыз 2024 ж
			Орталық Каспий
1	Көзбен шолу		су бөгде заттарсыз, бояуларсыз
2	Температура	°С	21,308
3	Сутегі көрсеткіші		7,999
4	Еріген оттегі	мг/дм <sup>3</sup>	8,008
5	Ашықтық	см	86,417
6	Қалқыма заттар	мг/дм <sup>3</sup>	17,063
7	ОБТ5	мг/дм <sup>3</sup>	2,325
8	ОХТ	мг/дм <sup>3</sup>	16,804
9	Гидрокарбонаттар	мг/дм <sup>3</sup>	211,325
10	Минерализация	мг/дм <sup>3</sup>	12125,762
11	Натрий	мг/дм <sup>3</sup>	2048,079
12	Калий	мг/дм <sup>3</sup>	87,042
13	Құрғақ қалдық	мг/дм <sup>3</sup>	9462,558
14	Кальций	мг/дм <sup>3</sup>	231,667
15	Магний	мг/дм <sup>3</sup>	554,167
16	Сульфаттар	мг/дм <sup>3</sup>	2850,458
17	Хлоридтер	мг/дм <sup>3</sup>	6142,567
18	Фосфаттар	мг/дм <sup>3</sup>	0,087
19	Жалпы фосфор	мг/дм <sup>3</sup>	0,01
20	Нитритті азот	мг/дм <sup>3</sup>	0,02
21	Нитратты азот	мг/дм <sup>3</sup>	1,633
22	Жалпы темір	мг/дм <sup>3</sup>	0,037
23	Тұзды аммоний	мг/дм <sup>3</sup>	0,552
24	Қорғасын	мг/дм <sup>3</sup>	0,0019
25	Мыс	мг/дм <sup>3</sup>	0,0113
26	Мырыш	мг/дм <sup>3</sup>	0,015
27	АББЗ /СББЗ	мг/дм <sup>3</sup>	0,024
28	Фенолдар	мг/дм <sup>3</sup>	0,001
29	Мұнай өнімдері	мг/дм <sup>3</sup>	0,038

### Елді-мекен ауасындағы ластаушы заттардың шекті жол берілген шоғырлары (ШЖШ)

Қоспаның атауы	ШЖШ мәні, мг/м <sup>3</sup>		Қауіптілік класы
	максималды бір ретті	орта-тәуліктік	
Азот диоксиді	0,2	0,04	2
Азотоксиді	0,4	0,06	3
Аммиак	0,2	0,04	4
Бенз/а/пирен	-	0,1 мкг/100 м <sup>3</sup>	1
Бензол	0,3	0,1	2
Бериллий	0,09	0,00001	1
Қалқыма заттар (бөлшектер)	0,5	0,15	3
PM 10 қалқыма бөлшектері	0,3	0,06	
PM 2,5 қалқыма бөлшектері	0,16	0,035	
Хлорлы сутек	0,2	0,1	2
Кадмий	-	0,0003	1
Кобальт	-	0,001	2
Марганец	0,01	0,001	2
Мыс	-	0,002	2
Күшала	-	0,0003	2
Озон	0,16	0,03	1
Қорғасын	0,001	0,0003	1
Күкірт диоксиді	0,5	0,05	3
Күкірт қышқылы	0,3	0,1	2
Күкіртті сутек	0,008	-	2
Көміртегі оксиді	5,0	3	4
Фенол	0,01	0,003	2
Формальдегид	0,05	0,01	2
Фторлы сутек	0,02	0,005	2
Хлор	0,1	0,03	2
Хром (VI)	-	0,0015	1
Мырыш	-	0,05	3

Қазақстан Республикасы Денсаулық сақтау министрінің 2022 жылғы 2 тамыздағы №ҚР ДСМ-70 бұйрығы, Қазақстан Республикасының Әділет министрлігінде 2022 жылғы 3 тамызда № 29011 болып тіркелді.

### Атмосфераның ластану индексінің дәрежесін бағалау

градациялар	Дәрежесі		Атмосфера ластануының көрсеткіштері	Бір жылғы бағалау
		атмосфераның ластануы		
I		Төмен	СИ ЕЖК, %	0-1 0
II		Көтеріңкі	СИ ЕЖК, %	2-4 1-19
III		Жоғары	СИ ЕЖК, %	5-10 20-49
IV		Өте жоғары	СИ ЕЖК, %	>10 >50

Мемлекеттік органдарды тұрғындар қоғамдастығын ақпараттандыру үшін қалалардың атмосфера ластануының жай-күйі жөніндегі құжат 52.04.667–2005 БҚ. Әзірлеуге, салуға, баяндауға және мазмұндауға қойылатын жалпы талаптар.

### Топырақты ластаушы зиянды заттар шоғырларының шекті жол берілген мөлшері

Заттың атауы	Шекті рұқсат етілген шоғыр (бұдан әрі - ШРШ) топырақта мг/кг
Қорғасын	32,0
Хром	6,0

\* «Тіршілік ету ортасының қауіпсіздігіне арналған гигиеналық нормативтерді бекіту туралы» Қазақстан Республикасы Денсаулық сақтау министрінің 2021 жылғы 21 сәуірдегі № ҚР ДСМ -32 бұйрығы

### Радиациялық қауіпсіздік нормативі\*

Стандартталған мәндер	Доза шектері
Тиімді доза	Халықтың орналасуы
	Жылына орта есеппен алғанда 1 мЗв кез келген 5 жыл ішінде 5 мЗв аспайды

\* «Радиациялық қауіпсіздікті қамтамасыз етуге қойылатын санитарлық-эпидемиологиялық талаптар» Қазақстан Республикасы Денсаулық сақтау министрінің 2022 жылғы 25 тамыздағы № ҚР ДСМ-90 бұйрығы.



**«АҚТАУ ТЕҢІЗ ПОРТЫ» АЭА ЭКОЛОГИЯЛЫҚ БЕКЕТІНІҢ  
СЫНАҚ ЗЕРТХАНАСЫ "ҚАЗГИДРОМЕТ"  
РМҚ МАҢҒЫСТАУ ОБЛЫСЫ БОЙЫНША ФИЛИАЛЫ**

**МЕКЕН-ЖАЙЫ:  
АҚТАУ ҚАЛАСЫ  
ТЕҢІЗ ПОРТЫ АУДАНЫ  
ТЕЛ. 8-(7292)-44-53-81**

**E MAIL: ILEP\_MNG@METEO.KZ**