




ҚАЗАҚСТАН РЕСПУБЛИКАСЫ
ЭКОЛОГИЯ ЖӘНЕ ТАБИҒИ РЕСУРСТАР МИНИСТРЛІГІ
«КАЗГИДРОМЕТ» РМК

ҒЫЛЫМИ-ЗЕРТТЕУ ОРТАЛЫҒЫ

КАСПИЙ ТЕҢІЗІНІҢ № 4 БЮЛЛЕТЕНІ

2025 ж. 24 қаңтар, жұма



1-сурет. 2025 ж. 22 қаңтар ғарыштан түсірілген Каспий теңізінің
NASA/GSFC фотосуреті

**2025 Ж. 23 - 28 ҚАҢТАР АРАЛЫҒЫНА АРНАЛҒАН
КАСПИЙ ТЕҢІЗІНІҢ ОРТАҢҒЫ БӨЛІГІ ДЕҢГЕЙІНІҢ ЖӘНЕ
ЖЕЛШЕГЕРМЕ ЖӘНЕ ЖЕЛКӨТЕРМЕ ҚҰБЫЛЫСТАРЫНЫҢ
БОЛЖАМЫ**

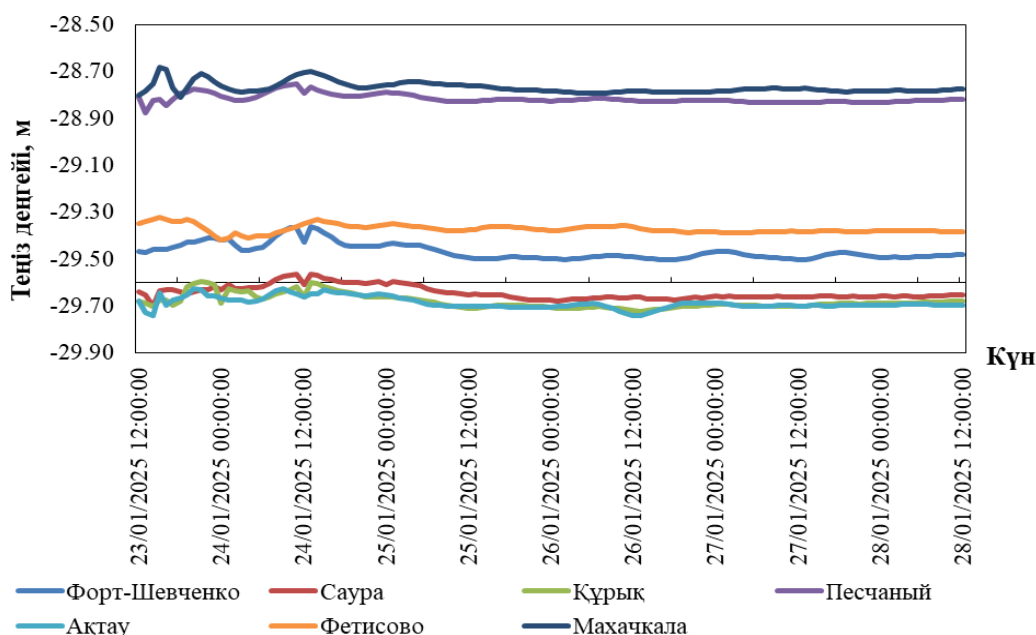
ТЕҢІЗ ДЕҢГЕЙІ.

23 - 28 қаңтар аралығында теңіз деңгейінің минус 29,35 м шамасында ауытқуы күтілуде. Теңіз деңгейінің ауытқу диапазоны минус 28,68 м-ден минус 29,74 м аралығында болуы мүмкін.

2-суретте Каспий теңізінің Ортаңғы бөлігіндегі әртүрлі нүктелердегі теңіз деңгейінің болжамды мәндерінің графигі көрсетілген.

ЖЕЛШЕГЕРМЕ-ЖЕЛКӨТЕРМЕ ҚҰБЫЛЫСТАР.

Форт-Шевченко, Саура, Құрық, Песчаный, Фетисово, Ақтау және Махачкала аймағында желшегерме және желкөтерме құбылыстары күтілмейді, теңіз деңгейінің ауытқуы **14 см-ден аспайды.**



2-сурет. Орта Каспий пункттеріндегі теңіз деңгейінің болжамы

ҚАЗАҚСТАН ЖАҒАЛАУЫНЫҢ ӘРТҮРЛІ ПУНКТТЕРІНДЕ БОЛАТЫН ТЕҢІЗ ДЕНГЕЙІНІҢ БОЛЖАМАЛЫ МӘНДЕРІ

Пункттың атауы	Ең жоғары		Ең төмен		Орташа
	теңіз деңгейі, см (БЖ м)	күні, уақыты. ГОУ*	теңіз деңгейі, см (БЖ м)	күні, уақыты. ГОУ*	
Орта Каспий					
Форт Шевченко	-136 (-29,36)	24/01/2025 13:00:00	-150 (-29,50)	26/01/2025 17:00:00	-147 (-29,47)
Саура	-156 (-29,56)	24/01/2025 11:00:00	-170 (-29,70)	23/01/2025 14:00:00	-164 (-29,64)
Құрық	-160 (-29,60)	23/01/2025 21:00:00	-172 (-29,72)	26/01/2025 13:00:00	-168 (-29,68)
Мыс-Песчаный	-75 (-28,75)	24/01/2025 11:00:00	-88 (-28,88)	23/01/2025 13:00:00	-82 (-28,82)
Ақтау	-163 (-29,63)	24/01/2025 09:00:00	-174 (-29,74)	26/01/2025 12:00:00	-169 (-29,69)
Фетисово	-132 (-29,32)	23/01/2025 15:00:00	-142 (-29,42)	24/01/2025 01:00:00	-137 (-29,37)
Махачкала	-68 (-28,68)	23/01/2025 15:00:00	-81 (-28,81)	23/01/2025 18:00:00	-77 (-28,77)

ГОУ*- гринвич орташа уақыты

2025 Ж. 16 - 22 ҚАҢТАР АРАЛЫҒЫНДАҒЫ ТЕҢІЗ ДЕНГЕЙІНІҢ ЖАҒДАЙЫНА ШОЛУ

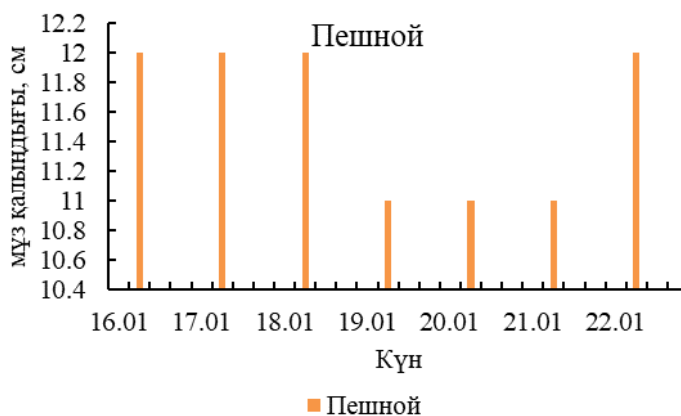
Каспий теңізінің таяз бөлігіндегі теңіздің орташа деңгейі минус 29,32 м құрады.

Қазгидрометтің Форт-Шевченко, Ақтау, Фетисово теңіз станциялары мен посттарының және Рогидрометтің (Махачкала) жедел мәліметтері бойынша, Каспий теңізі суы терең бөлігінде деңгейінің орташа мәні минус

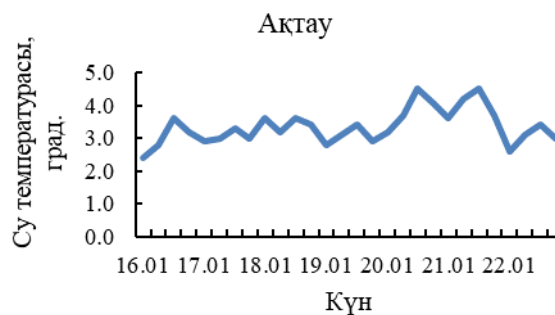
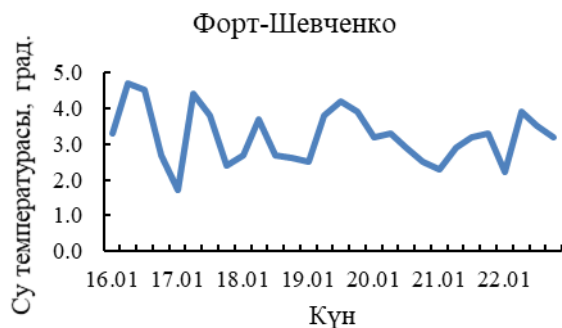
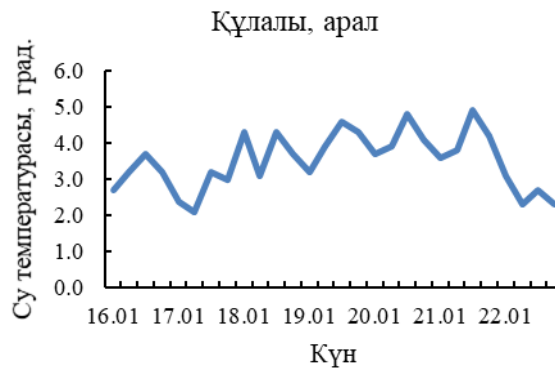
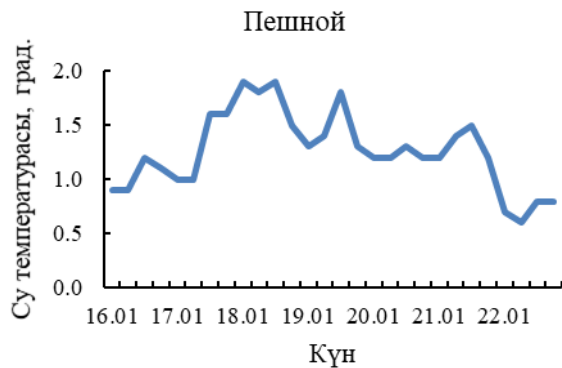
29,45 м-ге, ең жоғарғы мәні минус 28,80 м-ге, ең төменгі мәні минус 29,82 м-ге сәйкес келді.

2025 ж. 16 - 22 қаңтар аралығындағы Каспий теңізіндегі мұз жағдайына ШОЛУ

Спутниктік суреттер (1-сурет) және Каспий теңізінің солтүстік жағалауындағы теңіз станциялары мен бекеттерінің жедел деректері бойынша мұз жамылғысының қалыптасуы байқалады.



3-Сурет. Теңіз станциялары бойынша мұз қалыңдығы



3-Сурет. Стационарлық станциялардағы деректер бойынша судың температурасы

**СОЛТҮСТІК-ШЫҒЫС ЖАҒАЛАУДАҒЫ ЖЕЛШЕГЕРМЕ-ЖЕЛКӨТЕРМЕ
ҚҰБЫЛЫСТАРЫНЫҢ ҚАУІП-ҚАТЕР ӨЛШЕМДЕРІ**

	Көтерілу/Төмендеу, см	Сипаттамасы***	Салдары
Желкөтерме	50	Өте қиын кезең	жағалаудың су басуы 5 км-ге дейін
	65	Қауіпті	бөгеттер мене үйлердің су басуы 10 км дейін
	110	Аса қауіпті	жағалаудың су басуы, бөгеттердің және үйлердің су басуы 10 км астам
Желшегерме	-50	Өте қиын кезең	кішкене кемелердің жүзуінің қиындауы
	-65	Қауіпті	кішкене және орта кемелердің жүзуінің қиындауы
	-100	Аса қауіпті	кемелер қайынға тұрып қалуы мүмкін

**Есептік сипаттамалар "Қазгидромет" РМК-да Каспий теңізінің жағдайына бейімделген Mike 21 Flow Model моделінің гидродинамикалық модулін пайдалану кезінде алынды. Есептеу барысында теңіз деңгейін бақылау мәлеметтері және 24-120 сағаттың қысым алабының сандық болжауы пайдаланылған.*

***Ерекше белгілерді анықтаған кезде жергілікті жағдайлар есепке алынды.*

****Желшегерме-желкөтерме құбылыстары биіктігінің өте қиын кезеңі 50% қамтамасыздықпен, қауіпті - 25% қамтамасыздығымен, аса қауіпті - 2 % қамтамасыздығымен анықталды. Есептеу 1940-2020 жж. Т Пешиной деректері бойынша жасалған.*

БЖ – Балтық жүйесі

Бюллетень Каспий теңізінің гидрометеорологиялық зерттеулер басқармасында
құрастырылды

*Мекенжайы: 010000, Астана, Мәңгілік Ел даңғ. 11/1, Тел.: 279-83-12
e-mail: ugmikm@meteo.kz*

Бюллетеньдегі материалдарды пайдаланған кезде міндетті түрде
«Қазгидромет» РМК-ге сілтеме жасау керек.
