




ҚАЗАҚСТАН РЕСПУБЛИКАСЫ
ЭКОЛОГИЯ ЖӘНЕ ТАБИҒИ РЕСУРСТАР МИНИСТРЛІГІ

«ҚАЗГИДРОМЕТ» РМК

ҒЫЛЫМИ-ЗЕРТТЕУ ОРТАЛЫҒЫ

2025 ж. 8 қаңтар

СОЛТҮСТІК КАСПИЙ АЙМАҒЫНДАҒЫ МҰЗ ЖАҒДАЙЫНА
№4 ШОЛУ



Каспий теңізінің ғарыштық суреті, 7 қаңтар 2025 ж. (NASA/GSFC)

Каспий теңізінің солтүстік-шығыс жағалауында Пешной теңіз станциясының мәліметтері бойынша толық қату байқалады, мұздың қалыңдығы 7 қаңтарда 8 см-ге жетті.

Бюллетень Каспий теңізін гидрометеорологиялық зерттеулер басқармасында құрастырылды

Мекенжайы: 010000, Астана, Мәңгілік Ел даңғ. 11/1, Тел. (717)2 79 83 12

e-mail: ugmikm@meteo.kz

Бюллетеньдегі материалдарды пайдаланған кезде міндетті түрде

«Қазгидромет» РМК-ге сілтеме жасау керек.

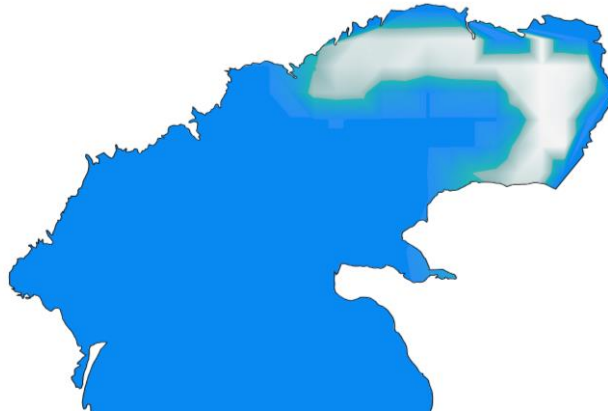


ҚАЗАҚСТАН РЕСПУБЛИКАСЫ
ЭКОЛОГИЯ ЖӘНЕ ТАБИҒИ РЕСУРСТАР МИНИСТРЛІГІ

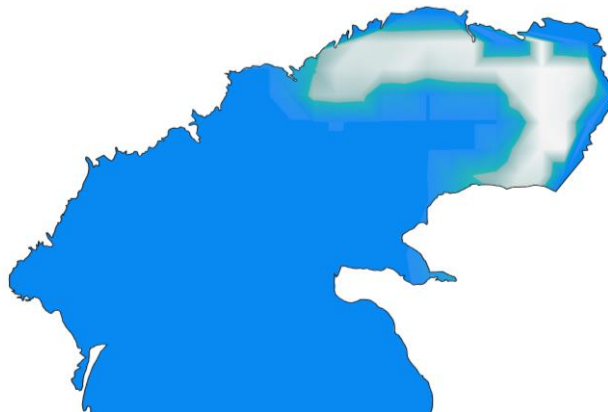
«ҚАЗГИДРОМЕТ» РМК

ҒЫЛЫМИ-ЗЕРТТЕУ ОРТАЛЫҒЫ

2025 ЖЫЛҒЫ 7 - 21 ҚАҢТАР АРАЛЫҒЫНА
КАСПИЙ ТЕҢІЗІНІҢ МҰЗ ЖАҒДАЙЫНА КОНСУЛЬТАТИВТІК БОЛЖАМ



7 қаңтар



21 қаңтар

Қашықтықтан зондтау деректерін ескере отырып, жаһандық болжау жүйесінің (Global Forecasting System) деректері негізінде жасалған суретте көрсетілген болжамдық карталар 2025 жылғы 7-21 қаңтар аралығында Каспий теңізінің солтүстік-шығысында тұрақты мұз қабаты болатынын көрсетеді.

Бюллетень Каспий теңізін гидрометеорологиялық зерттеулер басқармасында құрастырылды
Мекенжайы: 010000, Астана, Мәңгілік Ел даңғ. 11/1, Тел. (717)2 79 83 12
e-mail: ugmikm@meteo.kz

Бюллетеньдегі материалдарды пайдаланған кезде міндетті түрде
«Қазгидромет» РМК-ге сілтеме жасау керек.
