

Қазақстан Республикасы Экология және табиғи ресурстар министрлігі  
«Қазгидромет» РМК Қызылорда облысы бойынша филиалы



**ҚЫЗЫЛОРДА ОБЛЫСЫ БОЙЫНША  
ҚОРШАҒАН ОРТА ЖАЙ-КҮЙІ  
ЖӨНІНДЕГІ АҚПАРАТТЫҚ  
БЮЛЛЕТЕНЬ**

Қантар 2025 жыл

Қызылорда, 2025 жыл

	<b>Мазмұны</b>	<b>Парақ</b>
	<b>Алғы сөз</b>	3
<b>1</b>	Атмосфералық ауаны ластаудың негізгі көздері	4
<b>2</b>	Қызылорда қ. атмосфералық ауа сапасының жай-күйі	4
<b>2.1</b>	Ақай қ. атмосфералық ауа сапасының жай-күйі	5
<b>2.2</b>	Төретам к. атмосфералық ауа сапасының жай-күйі	6
<b>2.3</b>	Шиели к. атмосфералық ауа сапасының жай-күйі	7
<b>2.4</b>	Арал қ. атмосфералық ауа сапасының жай-күйі	8
<b>2.5</b>	Әйтеке би к. атмосфералық ауа сапасының жай-күйі	9
<b>3</b>	Жер үсті сулары сапасының жай-күйі	11
<b>4</b>	Атмосфералық жауын-шашынның химиялық құрамы	12
<b>5</b>	Радиациялық жағдай	13
	<b>Қосымша 1</b>	17
	<b>Қосымша 2</b>	18
	<b>Қосымша 3</b>	19

## **Алғы сөз**

Ақпараттық бюллетень Қызылорда облысы бойынша "Қазгидромет" РМК филиалының қоршаған ортаның жай-күйіне мониторинг жасау кешенді зертханасының мамандарымен орындарған жұмыстардың нәтижелері бойынша дайындалған.

Бюллетень Қызылорда облысы аумағындағы қоршаған ортаның жай-күйі туралы Мемлекеттік органдарды, қоғам мен халықты ақпараттандыруға арналған және ластану деңгейінің өзгеруі болған тенденциясын есе жатқан өзгерістер үрдісінен кере отырып, ҚР Қоршаған ортаны қорғау саласындағы іс-шаралардың тиімділігін одан әрі бағалауға мүмкіндік береді.

## Қызылорда облысының атмосфералық ауа қабаты сапасынын бағалау

### 1. Атмосфералық ауа қабатының негізгі ластаушы заттары

«Қызылорда облысы экология департаменті» және «Қызылорда облысы бойынша табиғи ресурстар және табиғат пайдалануда реттеу басқармасының» ақпараттарына сәйкес, қалада қоршаған ортаға эмиссия жүргізетін мекемелер саны 1633. Стационарлы көздерден шығарылатын нақты ластаушы заттар шығындылары 34,5 мың тонна құрайды.

Автотранспорт құрылғылар саны басты есепте жеңіл автомобильдер 62 838 мың бірлікті құрайды, оның 13 964 бірлігі газ қолданады.

Қызылорда облысы энергетика және тұрғынүй-коммуналдық шаруашылығы басқармасының ақпаратына сәйкес, Қызылорда қаласында 31059 жеке тұрғын жайлар және 440 өндірістік мекемелер.

### 2. Қызылорда облысы бойынша атмосфералық ауаның ластану жай-күйі

Қызылорда облысының аумағында атмосфералық ауаның жай-күйіне бақылау жүргізу 3 бекет бойынша жүргізіледі, оның ішінде 1 қолдан сынама алынатын бекет және 2 автоматты станция (Қосымша 1).

Жалпы қала бойынша 8 көрсеткіш анықталады: 1) РМ-10 қалқыма бөлшектер; 2) РМ-2,5 қалқыма бөлшектер; 3) қалқыма бөлшектер 4) азот диоксиді; 5) күкірт диоксиді; 6) азот оксиді, 7) көміртегі оксиді; 8) озон.

1 кестеде бақылау жүргізу бекеттерінің орналасуы және әр бекет бойынша анықталатын көрсеткіштер тізімінің ақпараты берілген.

1 кесте

Бақылау бекеттерінің орналасу орны және анықталатын қоспалар

№	Сынама алу	Бекет мекен-жайы	Анықталатын қоспалар
1	қол күшімен алынған сынама(дискретті әдіс)- тәулігіне 3 рет	Төрекулов көшесі 76	қалқыма бөлшектер (шаң), күкірт диоксиді, көміртегі оксиді, азот диоксиді, оксид азота.
2	үзіліссіз режимде- әр 20 минут сайын	Берденов көшесі, 12,	РМ-2,5 қалқымалы бөлшектері, РМ-10 қалқымалы бөлшектері, күкірт диоксид, көміртегі оксиді, азот диоксиді, азот оксиді, озон.
3		Қойсары батыр көшесі н/з	Қалқымала бөлшектер РМ-10, күкірт диоксиді, көміртегі оксиді, озон, гамма қуаттылығыны дозасы.

Қызылорда қаласында стационарлық бақылау бекеттері мен қатар жылжымалы экологиялық зертхана жұмыс жасайды, жылжымалы зертхана көмегімен қосымша қаланың 2 нүктесі бойынша ауа сапасын өлшеу жүргізіледі (1-қосымша-экспедициялық нүктелерден сынамалар алу картасы) 5 көрсеткіш

бойынша: 1) қалқыма бөлшектер (шаң); 2) күкірт диоксиді; 3) көміртегі оксиді; 4) азот диоксиді; 5) гамма қуаттылығыны дозасы.

### Қызылорда қаласы бойынша 2025 жылдың қантар айындағы атмосфералық ауа сапасына бақылаулар нәтижелері

Стационарлық бақылау желісінің деректері бойынша (10.1-сур.) қаланың атмосфералық ауаның жалпы ластану деңгейі **төмен** болып бағаланды, СИ=1,1 (төменгі деңгей) және ЕЖҚ=0% (төменгі деңгей) көміртегі оксиді есебінен анықталды.

Жалпы қала бойынша ластаушы заттардың орташа айлық шоғырлары ШЖШ-дан аспады.

Жалпы қала бойынша ластаушы заттардың максималды-бірлік шоғырлары азот оксиді – 1,12 ШЖШ<sub>м.б.</sub>, басқа ластаушы заттар ШЖШ-дан аспады.

Нақты көрсеткіштер, нормадан асу еселігі, сонымен қатар сапа нормативінен асу еселігі және саны 2 кестеде көрсетілген

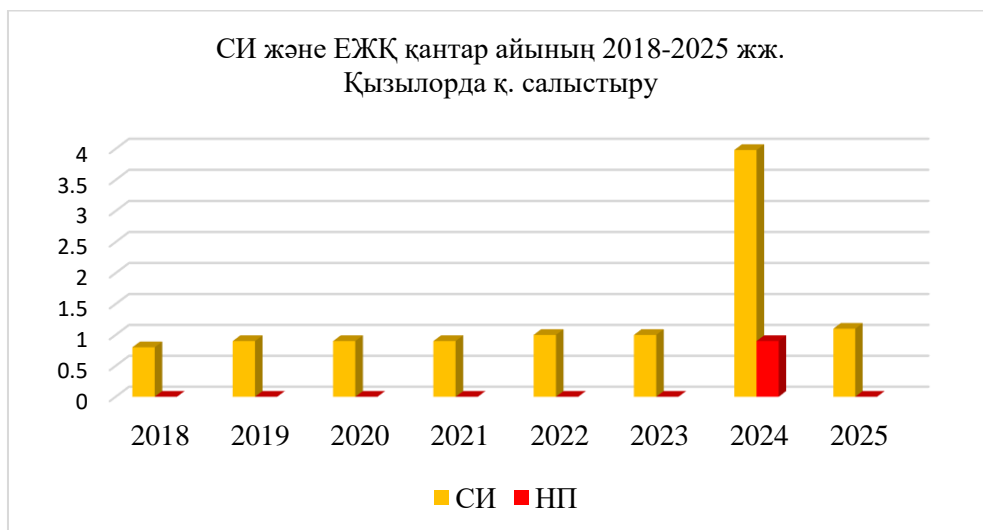
2 кесте

### Атмосфералық ауа ластануының сипаттамасы

Қоспа	Орташа шоғыр (Q <sub>о.т.</sub> )		Ең жоғарғы бір реттік шоғыр (Q <sub>м.б.</sub> )		ЕЖҚ %	ШЖШ арту жағдайларының саны		
	мг/м <sup>3</sup>	ШЖШ <sub>о.т.</sub> асу еселігі	мг/м <sup>3</sup>	ШЖШ <sub>м.б.</sub> асу еселігі		>ШЖШ	>5 ШЖШ	>10 ШЖШ
							оныңішінде	
Қалқыма бөлшектер (шаң)	0,0150	0,1000	0,0800	0,1600	0	0	0	0
PM-2,5 қалқыма бөлшектері	0,0004	0,0114	0,0004	0,0025	0	0	0	0
PM-10 қалқыма бөлшектері	0,0004	0,0067	0,0004	0,0013	0	0	0	0
Күкіртдиоксиді	0,0490	0,9801	0,1460	0,2920	0	0	0	0
Көміртегіоксиді	0,4699	0,1566	2,3218	0,4644	0	0	0	0
Азот диоксиді	0,0386	0,9653	0,1650	0,8250	0	0	0	0
Азот оксиді	0,0131	0,2178	0,4472	1,12	0,09	2	0	0
Озон	0,0040	0,1325	0,0080	0,0500	0	0	0	0

### Нәтижесі:

Соңғы сегіз жылда атмосфералық ауаның ластану деңгейі қантар айында төмендегідей өзгерді:



Графиктен көрінгендей, атмосфералық ауаның ластану деңгейі 2024ж көтеріңкі, 2025 ж төмен деп бағаланды.

### Метеорологиялық жағдайлар

Қызылорда қаласының ауа райы ай бойы циклондардың, антициклондардың және атмосфералық фронттардың ықпалында болды. Көктайғақ, қар, нөсерлі қар, тұман, боран, 20 м/с дейін екпінді жел.

#### 2.1 Ақай кенті бойынша атмосфералық ауаның ластану жай-күйі

Атмосфералық ауаның жай-күйіне бақылау 1 стационарлық бекетте жүргізілді.

Жалпы кент бойынша 4 көрсеткіш анықталады: 1) қалқыма бөлшектер  $PM_{10}$ ; 2) көміртегі оксиді; 3) күкірт диоксиді; 4) гамма қуаттылығыны дозасы.

3 кестеде бақылау жүргізу бекетінің орналасуы және анықталатын көрсеткіштер тізімінің ақпараты берілген.

3 кесте

#### Бақылау бекеттерінің орналасу орны және анықталатын қоспалар

№	Сынама алу	Бекет мекен-жайы	Анықталатын қоспалар
1	үзіліссіз режимде- әр 20 минут сайын	Коркыт-Ата көшесі, 23А	Қалқымалы бөлшектер(шан),күкірт диоксиді, көміртегі оксиді, гамма қуаттылығыны дозасы.

#### Ақай кенті бойынша 2025 жылдың қантар айындағы атмосфералық ауа сапасына бақылаулар нәтижелері

Стационарлық бақылау желісінің деректері бойынша атмосфералық ауаның жалпы ластану деңгейі **төмен** болып бағаланды, СИ=0,2 (төменгі деңгей) және ЕЖҚ=0% (төменгі деңгей) анықталды.

Жалпы қала бойынша ластаушы заттардың орташа айлық шоғырлары ШЖШ-дан аспады.

Жалпы қала бойынша ластаушы заттардың максималды-бірлік шоғырлары ШЖШ-дан аспады.

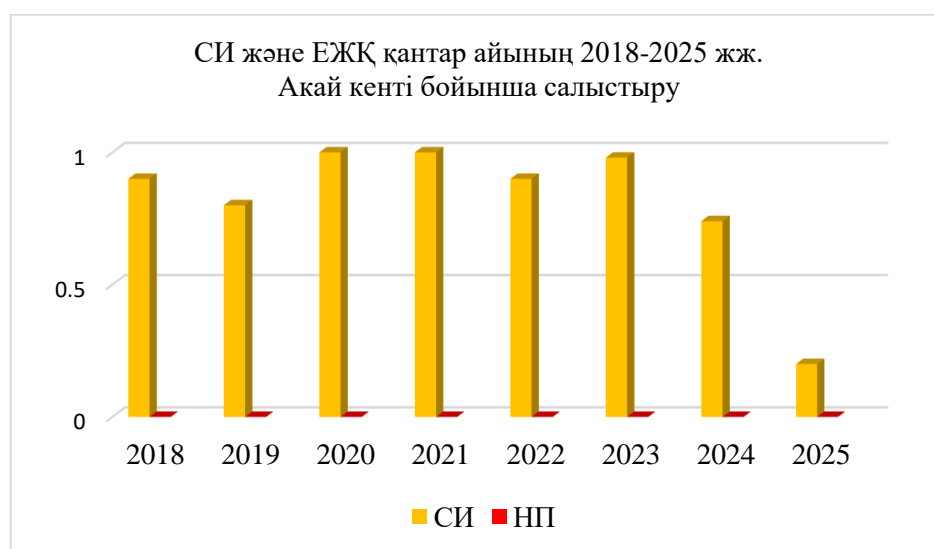
4 кесте

**Ақай кенті бойынша атмосфералық ауа ластануының сипаттамасы**

Қоспа	Орташа шоғыр ( $Q_{o.t.}$ )		Ең жоғарғы бір реттік шоғыр ( $Q_{m.б.}$ )		ЕЖҚ %	ШЖШ арту жағдайларының саны		
	мг/м <sup>3</sup>	ШЖШ <sub>o.t.ас</sub> у еселігі	мг/м <sup>3</sup>	ШЖШ <sub>m.б.ас</sub> у еселігі		>ШЖШ	>5 ШЖШ	>10 ШЖШ
							оның ішінде	
PM-10 қалқыма бөлшектер	0,0025	0,0164	0,1221	0,244	0	0	0	
Күкірт диоксиді	0,0065	0,1305	0,0162	0,0324	0	0	0	
Көміртегі оксиді	0,1971	0,0657	0,4714	0,0943	0	0	0	

**Нәтижесі:**

Соңғы сегіз жылда атмосфералық ауаның ластану деңгейі қантар айында төмендегідей өзгерді:



Графиктен көрінгендей, атмосфералық ауаның ластану деңгейі 2022-2024 ж.ж. көтеріңкі, 2025 жылы төмен деп бағаланды.

**2.2 Төретама кенті бойынша атмосфералық ауаның ластану жай-күйі**

Атмосфералық ауаның жай-күйіне бақылау 1 стационарлық бекетте жүргізілді.

Жалпы кент бойынша 4 көрсеткіш анықталады: 1) *PM-10 қалқыма бөлшектер*; 2) *күкірт диоксиді*; 3) *көміртегі оксиді*; 4) *гамма қуаттылығының дозасы*.

5 кестеде бақылау жүргізу бекетінің орналасуы және анықталатын көрсеткіштер тізімінің ақпараты берілген.

5 кесте

**Бақылау бекеттерінің орналасу орны және анықталатын қоспалар**

№	Сынама алу	Бекет мекен-жайы	Анықталатын қоспалар
1	үзіліссіз режимде-әр 20 минут сайын	Муратабаев көшесі, 51 «А»	PM-10 қалқымалы бөлшектері, күкірт диоксиді, көміртегі оксиді, гамма қуаттылығының дозасы. .

## Төретам кенті бойынша 2025 жылдың қантар айындағы атмосфералық ауа сапасына бақылаулар нәтижелері

Стационарлық бақылау желісінің деректері бойынша атмосфералық ауаның жалпы ластану деңгейі *төмен* болып бағаланды, **СИ=0,5** (төменгі деңгей) және **ЕЖҚ=0%** (төменгі деңгей) анықталды.

Жалпы қала бойынша ластаушы заттардың орташа айлық шоғырлары ШЖШ-дан аспады.

Жалпы қала бойынша ластаушы заттардың максималды-бірлік шоғырлары ШЖШ-дан аспады.

Кестеб

Төретам кенті бойынша атмосфералық ауа ластануының сипаттамасы

Қоспа	Орташа шоғыр (Q <sub>о.т.</sub> )		Ең жоғарғы бір реттік шоғыр (Q <sub>м.б.</sub> )		ЕЖҚ %	ШЖШ арту жағдайларының саны		
	мг/м <sup>3</sup>	ШЖШ <sub>о.т.ас</sub> у еселігі	мг/м <sup>3</sup>	ШЖШ <sub>м.б.</sub> асу еселігі		>ШЖШ	>5	>10
							ШЖШ	ШЖШ
PM-10 қалқымабөлшектері	0,1016	0,6775	0,2339	0,4678	0	0	0	0
Күкірт диоксиді	0,0081	0,1622	0,1291	0,2582	0	0	0	0
Көміртегі оксиді	0,2357	0,0786	0,9226	0,1845	0	0	0	0

### Нәтижесі:

Соңғы сегіз жылда атмосфералық ауаның ластану деңгейі қантар айында төмендегідей өзгерді:



Графиктен көрінгендей, атмосфералық ауаның ластану деңгейі 2022-2024 ж.ж. көтеріңкі, 2024-2025 жылдар төмен деп бағаланды.

### 2.3 Шиелі кенті бойынша атмосфералық ауаның ластану жай-күйі

Атмосфералық ауаның жай-күйіне бақылау 1 стационарлық бекетте жүргізілді.

Жалпы кент бойынша 4 көрсеткіш анықталады: 1) азот диоксиді; 2) күкірт диоксиді; 3) озон, 4)көміртегі оксиді;

7 кестеде бақылау жүргізу бекетінің орналасуы және анықталатын көрсеткіштер тізімінің ақпараты берілген.

7 кесте



*Бақылау бекеттерінің орналасу орны және анықталатын қоспалар*

№	Сынама алу	Бекет мекен-жайы	Анықталатын қоспалар
1	үзіліссіз режимде- әр 20 минут сайын	Есенов көшесі, 8	күкірт диоксиді, азот диоксиді, көміртегі оксиді, озон.

**Шиелі кенті бойынша 2025 жылдың қаңтар айындағы атмосфералық ауа сапасына бақылаулар нәтижелері**

Стационарлық бақылау желісінің деректері бойынша атмосфералық ауасының жалпы ластану деңгейі *төмен* болып бағаланды, **СИ=0,7** (төменгі деңгей), **ЕЖҚ=0 %** (төменгі деңгей) анықталды.

Жалпы кент бойынша ластаушы заттардың орташа айлық шоғырлары озон – 1,81 ШЖШ<sub>о.т.</sub>, басқа ластаушы заттар ШЖШ-дан аспады.

Жалпы қала бойынша ластаушы заттардың максималды-бірлік шоғырлары ШЖШ-дан аспады.

Кесте 8

*Шиелі кенті бойынша атмосфералық ауа ластануының сипаттамасы*

Қоспа	Орташа шоғыр (Q <sub>о.т.</sub> )		Ең жоғарғы бір реттік шоғыр (Q <sub>м.б.</sub> )		ЕЖҚ %	ШЖШ арту жағдайларының саны		
	мг/м <sup>3</sup>	ШЖШ <sub>о.т.</sub> асу еселігі	мг/м <sup>3</sup>	ШЖШ <sub>м.б.</sub> асу еселігі		>ШЖШ	>5	>10
							ШЖШ	ШЖШ
Күкіртдиоксиді	0,0054	0,1085	0,2724	0,5448	0	0	0	0
Көміртегіоксиді	0,5065	0,1688	3,3491	0,6698	0	0	0	0
Азот диоксиді	0,0227	0,5671	0,0318	0,1590	0	0	0	0
Озон	0,0545	1,8182	0,0656	0,4100	0	0	0	0

**2.4 Арал қаласы бойынша атмосфералық ауаның ластану жай-күйі**

Атмосфералық ауаның жай-күйіне бақылау 1 стационарлық бекетте жүргізілді.

Жалпы қала бойынша 4 көрсеткіш анықталады: 1) азот диоксиді; 2) күкірт диоксиді; 3) озон, 4)көміртегі оксиді;

9 кестеде бақылау жүргізу бекетінің орналасуы және анықталатын көрсеткіштер тізімінің ақпараты берілген.

9 кесте

*Бақылау бекеттерінің орналасу орны және анықталатын қоспалар*

№	Сынама алу	Бекет мекен-жайы	Анықталатын қоспалар
1	үзіліссіз режимде- әр 20 минут сайын	Бактыбай батыр 119	күкірт диоксиді, азот диоксиді, көміртегі оксиді, озон.

**Арал қаласы бойынша 2025 жылдың қаңтар айындағы атмосфералық ауа сапасына бақылаулар нәтижелері**

Стационарлық бақылау желісінің деректері бойынша атмосфералық ауасының жалпы ластану деңгейі **көтеріңкі** болып бағаланды, **СИ=3,8** (көтеріңкі деңгей), **ЕЖҚ=1%** (көтеріңкі деңгей) көміртегі оксиді есебінен анықталды.

Жалпы кент бойынша ластаушы заттардың орташа айлық шоғырлары азот диоксиді – 1,34 ШЖШ<sub>о.т.</sub>, озон – 1,60 ШЖШ<sub>о.т.</sub>, басқа ластаушы заттар ШЖШ-дан аспады.

Жалпы қала бойынша ластаушы заттардың максималды-бірлік шоғырлары күкірт диоксиді – 2,66 ШЖШ<sub>м.б.</sub>, көміртегі оксиді – 3,84 ШЖШ<sub>м.б.</sub>, озон – 1,41 ШЖШ<sub>м.б.</sub>, басқа ластаушы заттар ШЖШ-дан аспады.

Кесте 10

*Арал қаласы бойынша атмосфералық ауа ластануының сипаттамасы*

Қоспа	Орташа шоғыр (Q <sub>о.т.</sub> )		Ең жоғарғы бір реттік шоғыр (Q <sub>м.б.</sub> )		ЕЖҚ %	ШЖШ арту жағдайларының саны		
	мг/м <sup>3</sup>	ШЖШ <sub>о.т.</sub> асу еселігі	мг/м <sup>3</sup>	ШЖШ <sub>м.б.</sub> асу еселігі		>ШЖШ	>5	>10
							ШЖШ	ШЖШ
Күкірт диоксиді	0,0196	0,3926	1,3318	2,6636	1	13	0	0
Көміртегі оксиді	0,1382	0,0461	19,2299	3,8460	0	1	0	0
Азот диоксиді	0,0537	1,3413	0,1333	0,6665	0	0	0	0
Озон	0,0481	1,6038	0,2256	1,4100	0	1	0	0

**2.5 Әйтеке би кенті бойынша атмосфералық ауаның ластану жай-күйі**

Атмосфералық ауаның жай-күйіне бақылау 1 стационарлық бекетте жүргізілді.

Жалпы кент бойынша 4 көрсеткіш анықталады: 1) азот диоксиді; 2) күкірт диоксиді; 3) көміртегі оксиді; 4) озон;

11 кестеде бақылау жүргізу бекетінің орналасуы және анықталатын көрсеткіштер тізімінің ақпараты берілген.

11 кесте

*Бақылау бекеттерінің орналасу орны және анықталатын қоспалар*

№	Сынама алу	Бекет мекен-жайы	Анықталатын қоспалар
1	үзіліссіз режимде-әр 20 минут сайын	Ж.Нурмухамедұлы 128	күкірт диоксиді, азот диоксиді, көміртегі оксиді, озон.

**Әйтеке би кенті бойынша 2025 жылдың қантар айындағы атмосфералық ауа сапасына бақылаулар нәтижелері**

Стационарлық бақылау желісінің деректері бойынша атмосфералық ауасының жалпы ластану деңгейі **төмен** болып бағаланды, **СИ=0,96** (төменгі деңгей), **ЕЖҚ=0%** (төменгі деңгей) анықталды.

Жалпы кент бойынша ластаушы заттардың орташа айлық шоғырлары күкірт диоксиді – 3,76 ШЖШ<sub>о.т.</sub>, азот диоксиді – 2,35 ШЖШ<sub>о.т.</sub>, басқа ластаушы заттар ШЖШ-дан аспады.

Жалпы кент бойынша ластаушы заттардың максималды-бірлік шоғырлары ШЖШ-дан аспады.

Кесте 12

*Әйтеке би кенті бойынша атмосфералық ауа ластануының сипаттамасы*

Қоспа	Орташа шоғыр (Q <sub>o.t.</sub> )		Ең жоғарғы бір реттік шоғыр (Q <sub>м.б.</sub> )		ЕЖҚ %	ШЖШ арту жағдайларының саны		
	мг/м <sup>3</sup>	ШЖШ <sub>o.t.</sub> асу еселігі	мг/м <sup>3</sup>	ШЖШ <sub>м.б.</sub> асу еселігі		>ШЖШ	>5	>10
							ШЖШ	ШЖШ
Күкірт диоксиді	0,1884	3,7677	0,4800	0,9600	0	0	0	0
Көміртегі оксиді	0,5326	0,1775	0,9800	0,1960	0	0	0	0
Азот диоксиді	0,0941	2,3520	0,1600	0,8000	0	0	0	0
Озон	0,0182	0,6069	0,0400	0,2500	0	0	0	0

### 3. Қызылорда облысы бойынша жер үсті сулары сапасының жай-күйі мониторингі

Қызылорда облысы аумағында жер үсті суларының сапасына бақылау су 1 объектісінің Сырдария өзені 6 тұстамасында жүргізілді.

Жер үсті суларын зерттеу кезінде су сынамаларында су сапасының **33** физикалық және химиялық көрсеткіштері анықталады: көзбен шолу, судың шығысы, су температурасы, еріген оттегі, сутегі көрсеткіші, ОБТ<sub>5</sub>, ОХТ, қалқыма заттар, түсі, мөлдірлігі, иондар сомасы, құрғақ қалдық, гидрокарбонаттар, құрамында тұз бар негізгі иондар, биогенді (азот, фосфор, темір қосылыстары) және органикалық заттар (мұнай өнімдері, ұша фенолдар), ауыр металдар.

**Қызылорда облысы аумағындағы жер үсті сулар сапасының мониторинг нәтижелері.**

Қазақстан Республикасының су объектілерінің су сапасын бағалауға арналған негізгі нормативтік құжаттар «Су объектілерінде судың сапасын жіктеудің бірыңғай жүйесі» (бұдан әрі - Бірыңғай жіктеме) болып табылады.

Су объектілерінің су сапасы Бірыңғай жіктеме бойынша келесідей бағаланады:

13 кесте

Су объектісінің атауы	Су сапасының класы		Көрсеткіштер	Өлшем бірлік	концентрация
	Қантар 2024 ж.	Қантар 2025ж.			
Сырдария өзені	-	3 класс	Минерализация	мг/дм <sup>3</sup>	1114,855
			Құрғақ қалдық	мг/дм <sup>3</sup>	1001,5
			Сульфаттар	мг/дм <sup>3</sup>	228
			Жалпы темір	мг/дм <sup>3</sup>	0,135
			Мыс	мг/дм <sup>3</sup>	0,00267

13 кестеден көріп отырғанымыздай, Сырдария өзені 3 класс деңгейінде.

Қызылорда облысының су объектілеріндегі негізгі ластаушы зат минерализация, құрғақ қалдық, сульфаттар, жалпы темір мен мыс болып табылады.

#### **Жоғары және өте жоғары ластану жағдайлары**

2025 жылдың қантар айында Қызылорда облысының аумағында жоғары ластану және экстремалды жоғары ластану жағдайлары тіркелмеді.

2 Қосымшада тұстамалар шегінде су объектілерінің сапасы бойынша ақпарат.

#### **4. Қызылорда облысының аумағындағы атмосфералық жауын-шашынның химиялық құрамы**

Атмосфералық жауын-шашынның химиялық құрамына бақылау 3 метеостанцияда (Арал теңізі, Жусалы, Қызылорда) алынған жаңбыр суына сынама алумен жүргізілді.

Жауын-шашын құрамында барлық анықталатын заттардың шоғырлары шекті рұқсат етілген шоғырлардан (ШЖШ) аспады.

Жауын-шашын сынамаларында сульфаттар 24,9%, хлоридтер 16,5%, нитраттар 1,3%, гидрокарбонаттар 26,2%, аммония 0,6%, натрий ионы 11,6 %, калий ионы 8,5%, магний ионы 2,7%, кальций ионы 7,7%.

Ең үлкен жалпы минерализация Қызылорда МС-157,13 мг/л, ең азы Арал теңізі МС-45,22 мг/л белгіленді.

Атмосфералық жауын-шашынның үлесті электр өткізгіштігі 78,70 мкСм/см-ден (Арал теңізі МС) 246,0 мкСм/см (Қызылорда МС) дейінгі шекте болды.

Түскен жауын-шашын сынамаларында қышқылдық сілтiсi 5,98 (Арал теңізі МС және МС Қызылорда) - 6,03 (Жусалы МС) аралығында болды.

#### **4. Радиациялық жағдай**

Атмосфералық ауаның ластауының гамма сәулелеуіне денгейі күн сайын жергілікті 3 метеорологиялық станцияларда (Арал теңізі, Қызылорда, Шиелі) және Қызылорда қаласы (№3ЛББ) мен Ақай (№1ЛББ), Төретам (№1 ЛББ) кенттерінің 3 автоматты бекетінде бақылау жүргізіледі (қосымша 1)

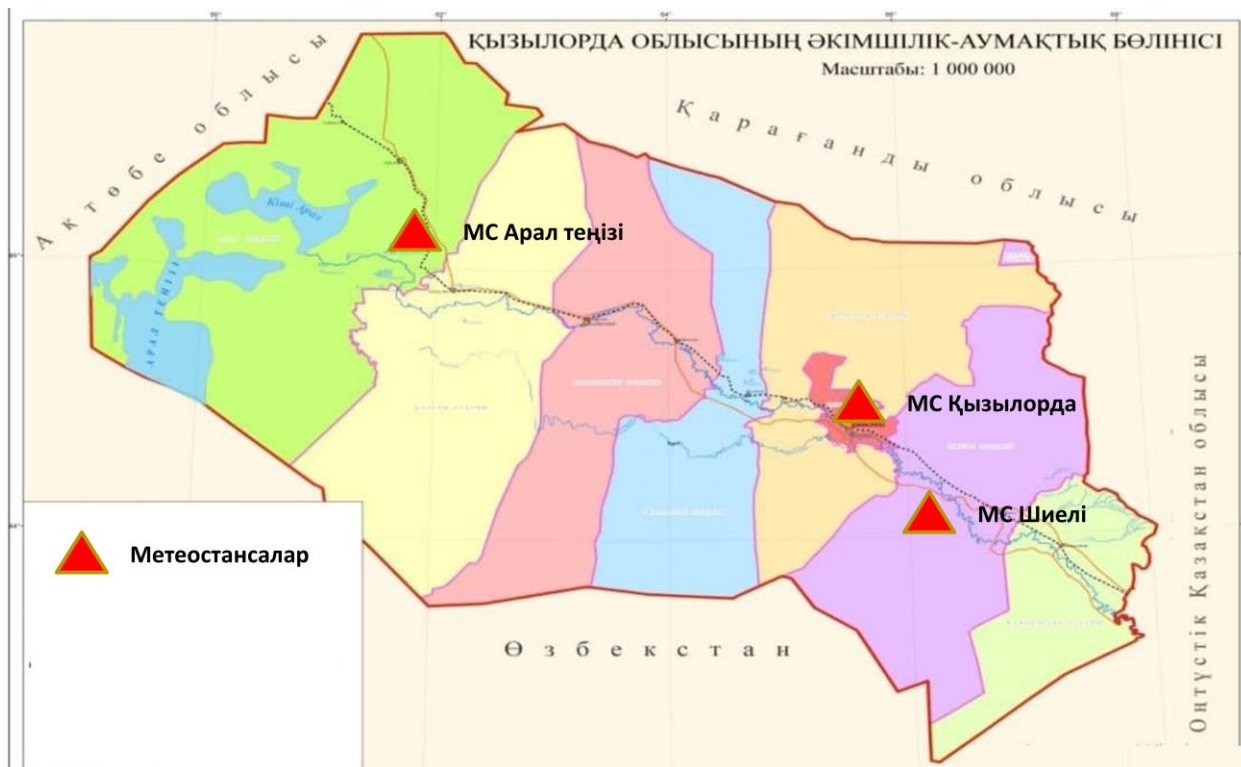
Облыстың елді- мекендері бойынша атмосфералық ауа қабатына жерге жақын қабатындағы радиациялық гамма-фонның орташа мәні 0,01-0,28 мкЗв/сағ. аралығында.

Облыс бойынша радиациялық гамма-фонның орташа мәні 0,12 мкЗв/сағ., яғни шекті жол берілетін шамаға сәйкес келеді.

Атмосфераның жерге жақын қабатында радиоактивтердің түсу тығыздығына бақылау Қызылорда облысының аумағында 2 метеорологиялық станцияларда (Арал теңізі, Қызылорда) ауа сынамасын горизонтальді планшеттер алу жолымен жүзеге асырлады.

Барлық станцияда бес тәулік сынама жүргізіледі.

Облыс аумағында атмосфераның жерге жақын қабатында орта тәуліктік радиоактивтердің түсу тығыздығы 1,5 – 2,7 Бк/м<sup>2</sup> аралығында болды. Облыс бойынша радиоактивті түсулердің орташа тығыздығы 2,05 Бк/м<sup>2</sup>, бұл шекті жол берілетін деңгейінен аспады.



Сур.1 – Қызылорда облысында орналасқан метеостансалар(жауын-шашын)









### Қызылорда облысы жер үсті су сапасының тұстамалар бойынша ақпараты

Су объектісі және тұстама	Физика-химиялық параметрлердің сипаттамасы	
Сырдария өзені	суының температурасы 0°C- 0,6°C, сутектік көрсеткіштің орташа мәні 6,9-8,0, суда еріген оттегінің концентрациясы 8,8-10,7 мг/дм <sup>3</sup> , ОБТ5 орта есеппен 0,9 – 1,6 мг/дм <sup>3</sup> , мөлдірлігі 21 см, иісі барлық бекеттерде 0 балл, қаттылық – 8-9,5 мг/дм <sup>3</sup>	
Төменарық бекеті, 46 км от Түркестан қаласынан ОБ, ОҚО және Қызылорда облысы шекарасында	3 класс	Минерализация – 1030,15 мг/дм <sup>3</sup> , магний - 24 мг/дм <sup>3</sup> , сульфаттар – 192 мг/дм <sup>3</sup> , жалпы темір – 0,16 мг/дм <sup>3</sup> , мыс - 0,002 мг/дм <sup>3</sup> . Минерализация, сульфаттар, жалпы темір, магний мен мыс концентрациялары фондық кластан аспайды.
Қызылорда қаласы, 0,5 км қаладан жоғары, 12 км су бекетінен төмен	3 класс	Минерализация – 1132,76 мг/дм <sup>3</sup> , магний – 30 мг/дм <sup>3</sup> , сульфаттар – 216 мг/дм <sup>3</sup> , жалпы темір – 0,11 мг/дм <sup>3</sup> , мыс – 0,003 мг/дм <sup>3</sup> Минерализация, сульфаттар, жалпы темір, магний концентрациялары фондық кластан аспайды. Мыс концентрациясы фондық кластан асады.
Қызылорда қаласы, 3 км қаладан төмен, 24,8 км су плотинасынан төмен	3 класс	сульфаттар – 204 мг/дм <sup>3</sup> , жалпы темір – 0,14 мг/дм <sup>3</sup> . мыс – 0,002 мг/дм <sup>3</sup> Сульфаттар, жалпы темір концентрациялары фондық кластан аспайды. Мыс концентрациясы фондық кластан асады.
Жосалы кенті, су бекетінде	3 класс	Минерализация – 1147,637 мг/дм <sup>3</sup> , құрғақ қалдық – 1006 мг/дм <sup>3</sup> , сульфаттар – 264 мг/дм <sup>3</sup> , жалпы темір – 0,13 мг/дм <sup>3</sup> . мыс – 0,003 мг/дм <sup>3</sup> Минерализация, құрғақ қалдық, сульфаттар, қаттылық, жалпы темір концентрациялары фондық кластан аспайды. Мыс концентрациясы фондық кластан асады.
Қазалы қаласы, қаланың ОБ бөлігінен 3 км, су бекетінде	3 класс	Минерализация – 1265,05 мг/дм <sup>3</sup> , құрғақ қалдық – 1072 мг/дм <sup>3</sup> , сульфаттар – 252 мг/дм <sup>3</sup> , магний – 36 мг/дм <sup>3</sup> , жалпы темір – 0,15 мг/дм <sup>3</sup> , мыс – 0,003 мг/дм <sup>3</sup> . Минерализация, құрғақ қалдық, сульфаттар, магний, жалпы темір концентрациялары фондық кластан



		аспайды. Мыс концентрациясы фондық кластан асады.
Қаратерең ауылы, су бекетінде	3 класс	Минерализация – 1152,386 мг/дм <sup>3</sup> , кұрғақ қалдық – 1128 мг/дм <sup>3</sup> , сульфаттар – 240 мг/дм <sup>3</sup> , жалпы темір – 0,12 мг/дм <sup>3</sup> . мыс – 0,003 мг/дм <sup>3</sup> . Минерализация, құрғақ қалдық, сульфаттар, жалпы темір концентрациялары фондық кластан аспайды. Мыс концентрациясы фондық кластан асады.

## Анықтама бөлімі

## Елді – мекен ауасындағы ластаушы заттардың шекті жол берілген шоғырлары (ШЖШ)

Қоспаның атауы	ШЖШ мәні, мг/м <sup>3</sup>		Қауыпты класы
	Максималды бір реттік ШЖШ <sub>м</sub>	орта-тәуліктік (ШЖШ <sub>о.т</sub> )	
Азот диоксиді	0,2	0,04	2
Азот оксиді	0,4	0,06	3
Аммиак	0,2	0,04	4
Бенз/а/пирен	-	0,1 мкг/100 м <sup>3</sup>	1
Бензол	0,3	0,1	2
Бериллий	0,09	0,00001	1
Қалқымалы заттар (шаң)	0,5	0,15	3
PM 10 қалқымалы бөлшектер	0,3	0,06	
PM 2,5 қалқымалы бөлшектер	0,16	0,035	
Хлорлысутек	0,2	0,1	2
Кадмий	-	0,0003	1
Кобальт	-	0,001	2
Марганец	0,01	0,001	2
Мыс	-	0,002	2
Күшән	-	0,003	2
Озон	0,16	0,03	1
Қорғағысын	0,001	0,0003	1
Күкірт диоксиді	0,5	0,05	3
Күкірт қышқылы	0,3	0,1	2
Лүкіртсутегі	0,008	-	2
Көміртегі оксиді	5,0	3	4
Фенол	0,01	0,003	2
Формальдегид	0,05	0,01	2
Фторлысутек	0,02	0,005	2
Хлор	0,1	0,03	2
Хром (VI)	-	0,0015	1
Мырыш	-	0,05	3

«Қалалық және ауылдық елді мекендердегі атмосфералық ауаға қойылатын гигиеналық нормативтер» (2022 жылғы 2 тамыз СанПин № ҚР ДСМ-70)

## Атмосфераның ластану индексінің дәрежесін бағалау

Градации	Загрязнение атмосферного воздуха	Показатели	Оценка за месяц
I	Төмен	СИ ЕЖК, %	0-1 0
II	Көтеріңке	СИ ЕЖК, %	2-4 1-19
III	Жоғары	СИ ЕЖК, %	5-10 20-49
IV	Өте жоғары	СИ ЕЖК, %	>10 >50

Мемлекеттік органдарды тұрғындар қоғамдастығына қаратпандыру үшін қалалардың атмосфера ластануының жай-күйі жөніндегі құжат 52.04.667–2005 БҚ. Әзірлеуге, салуға, баяндауға және мазмұндауға қойылатын жалпы талаптар.

**Су пайдалану кластарын суды пайдаланудың санаттары (түрлері) бойынша саралау**

Суды пайдалану класы	Тазалау мақсаты/түрі	Су пайдалану кластары					
		1 класс	2 класс	3 класс	4 класс	5 класс	6 класс
Су экожүйелерінің қызметі	-	+	+	-	-	-	-
Балық өсіру/ихтиофаунаны қорғау	Албырт балық	+	+	-	-	-	-
	Тұқы балық	+	+	+	-	-	-
Ауыз су-шаруашылық сумен жабдықтау және тамақ өнеркәсібі кәсіпорындарын сумен жабдықтау	Қарапайым өңдеу	+	+	-	-	-	-
	Дағдылы өңдеу	+	+	+	-	-	-
	Қарқынды өңдеу	+	+	+	-	-	-
Мәдени-тұрмыстық су пайдалану	Туризм, спорт, демалыс, шомылу	+	+	+	-	-	-
Суару	Дайындықсыз	+	+	+	+	-	-
	Тұндыру қаргаларын пайдалану кезінде	+	+	+	+	+	-
Өнеркәсіптік су пайдалану	Технологиялық процестер, салқындату процестері	+	+	+	+	+	-
Гидроэнергетика	-	+	+	+	+	+	+
Су көлігі	-	+	+	+	+	+	+
Тау-кен өндірісі	-	+	+	+	+	+	+

*Ескертпе:*

"+" – судың сапасы мақсатын қамтамасыз етеді;

"-" – судың сапасы мақсатын қамтамасыз етпейді.

Су объектілерінде су сапасын жіктеудің бірыңғай жүйесі (Қазақстан Республикасы Экология және табиғи ресурстар министрлігі 14.11.2024 жылғы №275 бұйрығы)

**Радиациялық қауіпсіздік нормативі\***

Нормаланатын шамалар	Доза шектері
Тиімді доза	Халық
	Кез келген кезекті 5 жыл үшін жылына орташа 1 мЗв, бірақ жылына 5 мЗв – тен артық емес

\* Радиациялық қауіпсіздікті қамтамасыз етуге Санитарлық-эпидемиологиялық талаптар

**Топырақты ластаушы зиянды заттар шоғырларының шекті жол берілген мөлшер**

Заттың атауы	Шекті рұқсат етілген шоғыр (бұдан әрі - ШРШ), топырақтағы мг/кг
Қорғасын (жалпы нысан)	32,0
Хром (жылжымалы нысан)	6,0
Күшәла (жалпы нысан)	2,0
Сынап (жалпы нысан)	2,1

\* Тіршілік ету ортасының қауіпсіздігіне гигиеналық нормативтерді бекіту туралы " Қазақстан Республикасы Денсаулық сақтау Министрінің 2021 жылғы 21 сәуірдегі № ҚР ДСМ-32 Бұйрығы

**«КАЗГИДРОМЕТ» РМК ҚЫЗЫЛОРДА ОБЛЫСЫ БОЙЫНША ФИЛИАЛЫ**

**МЕКЕН ЖАЙ:**

**ҚЫЗЫЛОРДА ҚАЛАСЫ  
БӨКЕЙХАН КӨШЕСІ 51А  
ТЕЛ. 8-(7242)-23-85-73**

**E MAIL:INFO\_KZO@METEO.KZ**