

Қазақстан Республикасы Экология және табиғи ресурстар министрлігі
« Қазгидромет» РМҚ Батыс Қазақстан облысы бойынша филиалы



**БАТЫС ҚАЗАҚСТАН ОБЛЫСЫ
БОЙЫНША ҚОРШАҒАН ОРТА
ЖАЙ-КҮЙІ ЖӨНІНДЕГІ
АҚПАРАТТЫҚ БЮЛЛЕТЕНІ**

Ақпан 2025 жыл

Орал, 2025 ж

	МАЗМҰНЫ	Бет
	Алғы сөз	3
1	Атмосфералық ауаның ластануының негізгі көздері	4
2	Орал қаласы атмосфералық ауа сапасының мониторингі.	4
2.1	Ақсай қаласы атмосфералық ауа сапасының мониторингі.	6
2.2	Бөрлі ауылының атмосфералық ауасының сапасына мониторингі .	7
3	Жауын шашын сапасының жағдайы	9
4	Батыс Қазақстан облысының аумағындағы жер үсті суларының сапасына Мониторинг жүргізу.	9
5	Батыс Қазақстан облысының радиациялық жағдайы	10
	Қосымша 1	12
	Қосымша 2	14

Алғы сөз

Ақпараттық бюллетень ұлттық гидрометеорологиялық қызметтің бақылау желілеріндегі қоршаған ортаның жай-күйі мониторингін жүргізу жөніндегі «Қазгидромет» РМК мамандандырылған бөлімшелерінде орындалған жұмыс нәтижелері бойынша дайындалған.

Бюллетень Батыс Қазақстан облысы (әрі қарай БҚО) аумағындағы қоршаған ортаның жай-күйі туралы мемлекеттік органдарды, қоғамдастықтарды және тұрғындарды ақпараттандыруға арналған және ластану деңгейінің болып жатқан өзгерістер үрдісін ескере отырып, ҚР Қоршаған ортаны қорғау саласындағы іс-шаралардың тиімділігін одан әрі бағалау үшін қажет.

Батыс Қазақстан облысының атмосфералық ауа сапасын бағалау

1. Атмосфералық ауа ластануының негізгі көздері.

ҚР статистика жөніндегі комитеттің мәліметтері бойынша облыста стационарлы көздерден келетін ластаушы заттар көлемі 33,303 мың т құрады.

2. Орал қаласы атмосфералық ауа сапасының мониторингі.

Орал қ. аумағындағы атмосфералық ауа жай-күйін бақылау 4 автоматтық станцияларда жүргізіледі (1 Қосымша).

Қалада жалпы 7 көрсеткішке дейін анықталады: 1) күкірт диоксиді; 2) көміртегі оксиді; 3) азот диоксиді; 4) азот оксиді; 5) озон; 6) күкіртті сутегі, 7) аммиак

Әрбір бекеттің орналасқан орындары мен анықталатын көрсеткіштері тізімі туралы ақпарат 1-кестеде ұсынылған.

1-кесте

Орал қ. бақылау бекеттерінің орналасу орны мен анықталатын қоспалар

Бекет нөмірі	Сынама мерзімі	Бақылау жүргізу	Бекет мекен-жайы	Анықталатын қоспалар
2	әр 20 минут сайын	үзіліссіз режимде	Гагарин көш., 25	күкірт диоксиді, көміртегі оксиді, күкірт сутегі
3			Даумов көш. (С.М.Кирова ат. парк)	азот диоксиді, азот оксиді, күкірт диоксиді.
5			Мұхит көш. (Мирлан базары)	азот диоксиді, күкірт диоксиді, азот оксиді, көміртегі оксиді, күкірт сутегі, озон, аммиак
6			Жәңгірхан көш., 45В	көміртегі оксиді.

Орал қаласында (1 нүкте) стационарлық бақылау бекеттерінен басқа жылжымалы экологиялық зертхана жұмыс істейді, оның көмегімен ауа сапасын өлшеу 10 көрсеткіш бойынша жүргізіледі (1 қосымша): 1) қалқыма бөлшектері; 2) күкірт диоксиді; 3) көміртек оксиді; 4) азот диоксиді; 5) азот оксиді; 6) күкіртті сутегі; 7) көмірсутектер; 8) формальдегид; 9) бензол.

2025 жылғы ақпан айына Орал қаласындағы атмосфералық ауа сапасының мониторинг нәтижелері.

Бақылау желісінің деректері бойынша Орал қаласының атмосфералық ауасының ластану деңгейі **төмен** деп бағаланды, №2 ЛББ бекеті көміртегі оксиді бойынша СИ=0,9(төмен деңгей) және ЕЖҚ=0% (төмен деңгей) мәндерімен анықталды.

* РД 52.04.667-2005 сәйкес, егер СИ мен НП әртүрлі градацияға түссе, онда атмосфераның ластану дәрежесі осы көрсеткіштердің ең үлкен мәні бойынша бағаланады.

Максималды бір реттік және орташа тәуліктік концентрациясы мен басқа ластаушы заттардың концентрациясы ШРК-дан аспады.

Экстремалды жоғары және жоғары ластану (ЖЛ және ЭЖЛ) жағдайлары: ЖЛ (10 ШЖК астам) және ЭЖЛ (50 ШЖК астам) тіркелген жоқ.

Нақты мәндер, сондай-ақ сапа нормативтерінен асып кету еселігі және асып кету жағдайларының саны 2-кестеде көрсетілген.

2-кесте

Атмосфералық ауа ластануының сипаттамасы

Қоспа	Орташа шоғыр		Ең жоғарғы бір реттік шоғыр		ЕЖҚ	ШЖК арту жағдайларының саны		
	мг/м ³	ШЖК _{о.т.} асу еселігі	мг/м ³	ШЖК _{м.б.} асу еселігі		%	>ШЖК	>5 ШЖК
					оның ішінде			
Орал қ.								
Күкірт диоксиді	0,01	0,11	0,07	0,15	0	0	0	0
Көміртегі оксиді	0,32	0,11	4,68	0,94	0	0	0	0
Азот диоксиді	0,003	0,07	0,04	0,18	0	0	0	0
Азот оксиді	0,001	0,01	0,03	0,08	0	0	0	0
Күкіртті сутегі	0,0003		0,00	0,21	0	0	0	0
Озон	0,015	0,51	0,04	0,26	0	0	0	0
Аммиак	0,005	0,12	0,017	0,09	0	0	0	0

Қорытынды:

Соңғы бес жылда атмосфералық ауа ластануының деңгейі келесі жағдайда өзгеріп отырған:



Кестеден көріп отырғанымыздай соңғы бес жылда Орал қаласының атмосфералық ауасының ластану деңгейі көтеріңкі, 2025 жылда төмен деп бағаланды.

**2025 жылғы ақпан арналған атмосфералық ауаның сапасын
экспедициялық өлшеу нәтижелері.**

3-кесте

Бақылаулар бойынша ластаушы заттардың максималды концентрациясы
Оралда _

Анықталған қоспалар	Таңдау нүктелері	
	№1	
	мг/м ³	ШЖК
RM-10 аспалы бөлшектер	0,091	0,30
Күкірт диоксиді	0,024	0,05
Көміртегі оксиді	1,74	0,35
Азот диоксиді	0,005	0,02
Азот оксиді	0,007	0,02
күкіртті сутек	0,002	0,23
Көмірсутектер	0,00	0,00

2.1 Ақсай қаласы атмосфералық ауа сапасының мониторингі

Ақсай қ. аумағындағы атмосфералық ауа жай-күйін бақылау 1 автоматтық станцияларда жүргізіледі (1 Қосымша).

Жалпы қалада 5 көрсеткішке дейін анықталады: 1) күкірт диоксиді; 2) көміртегі оксиді; 3) азот диоксиді; 4) азот оксиді; 5) күкіртті сутегі.

Әрбір бекеттің орналасқан орындары мен анықталатын көрсеткіштер тізімі туралы ақпарат 5-кестеде ұсынылған.

5-кесте

Ақсай қ. бақылау бекеттерінің орналасу орны мен анықталатын қоспалар

Бекет нөмірі	Сынама мерзімі	Бақылау жүргізу	Бекет мекен-жайы	Анықталатын қоспалар
4	әр 20 минут сайын	үзіліссіз режимде	Утвинская көшесі, 17	күкірт диоксиді, азот диоксиді, азот оксиді, көміртегі оксиді, күкірт сутегі

2025 жылғы ақпан айындағы Ақсай қаласындағы атмосфералық ауа сапасының мониторинг нәтижелері.

Ақсай қаласындағы бақылау желісінің деректері бойынша атмосфералық ауаның ластану деңгейі **төмен** деп бағаланды, №4 ЛББ бекеті аумағында көміртегі оксиді бойынша СИ=1,1(төмен деңгей) және ЕЖҚ=0% (төмен деңгей) мәндерімен анықталды.

* РД 52.04.667-2005 сәйкес, егер СИ мен НП әртүрлі градацияға түссе, онда атмосфераның ластану дәрежесі осы көрсеткіштердің ең үлкен мәні бойынша бағаланады.

Көміртегі оксидінің максималды бір реттік концентрациясы – 1,07 ШРК_{м.б.}, басқа ластаушы заттардың концентрациясы ШРК-дан аспады.

Ластаушы заттардың орташа тәуліктік концентрациялар шекті рұқсат етілген нормадан аспады.

Экстремалды жоғары және жоғары ластану (ЖЛ және ЭЖЛ) жағдайлары: ЖЛ (10 ШЖК астам) және ЭЖЛ (50 ШЖК астам) тіркелген жоқ.

Нақты мәндер, сондай-ақ сапа нормативтерінен асып кету еселігі және асып кету жағдайларының саны 6-кестеде көрсетілген.

6-кесте

Атмосфералық ауа ластануының сипаттамасы

Қоспа	Орташа шоғыр		Ең жоғарғы бір реттік шоғыр		ЕУҚ	ШРК арту жағдайларының саны		
	мг/м ³	ШРК _{о.т.} асу еселігі	мг/м ³	ШРК _{м.б.} асу еселігі		%	>ШРК	>5 ШРК
					оның ішінде			
Ақсай қ.								
Күкірт диоксиді	0,0000	0,000	0,000	0,00	0,000	0	0	0
Көміртегі оксиді	0,65	0,22	5,35	1,07	0,099	2	0	0
Азот диоксиді	0,000	0,000	0,000	0,00	0,000	0	0	0
Азот оксиді	0,006	0,10	0,075	0,19	0,000	0	0	0
Күкіртті сутегі	0,0000		0,00	0,00	0,000	0	0	0

Қорытынды:

Соңғы бес жылда атмосфералық ауа ластануының деңгейі келесі жағдайда өзгеріп отырған:



Кестеден көріп отырғанымыздай соңғы бес жылда Ақсай қаласының атмосфералық ауасының ластану деңгейі көтеріңкі, 2025 жылда төмен деп бағаланды.

2.2 Бөрлі ауылының атмосфералық ауасының сапасына мониторингі .

Бөрлі ауылы аумағындағы атмосфералық ауаның жай-күйін бақылау 1 автоматты станцияда жүргізіледі (1-қосымша).

Жалпы қала бойынша 1 көрсеткішке дейін анықталады: 1) озон.

Орналасу орындары туралы ақпарат және әрбір постта анықталатын көрсеткіштер тізімі берілген.

7-кесте

Бақылау бекеттерінің орналасуы және анықталған қоспалар Бөрлі елді мекені

Сан пост	Таңдау мерзімдері	Бақылаулар жасау	Пошта мекенжайы	Анықталған қоспалар
7	әр 20 минут сайын	үздіксіз режимде	ст. Чанаяв, 14/2	озон.

2025 жылғы ақпан айындағы Бөрлі а. атмосфералық ауа сапасының мониторинг нәтижелері.

Бөрлі кентіндегі бақылау желісінің мәліметтері бойынша атмосфералық ауаның ластану деңгейі **төмен** деп бағаланды, №7 ЛББ бекеті аумағында озон бойынша СИ=0,9(төмен деңгей) және ЕЖҚ=0% (төмен деңгей) мәндерімен анықталды.

* РД 52.04.667-2005 сәйкес, егер СИ мен НП әртүрлі градацияға түссе, онда атмосфераның ластану дәрежесі осы көрсеткіштердің ең үлкен мәні бойынша бағаланады.

Максималды бір реттік және орташа тәуліктік концентрациясы мен басқа ластанушы заттардың концентрациясы ШРК-дан аспады.

Экстремалды жоғары және жоғары ластану (ЖЛ және ЭЖЛ) жағдайлары: ЖЛ (10 ШЖК астам) және ЭЖЛ (50 ШЖК астам) тіркелген жоқ.

Нақты мәндер, сондай-ақ сапа нормативтерінен асып кету еселігі және асып кету жағдайларының саны 8-кестеде көрсетілген.

8-кесте

Атмосфералық ауаның ластануының сипаттамасы

Қоспа	Орташа шоғыр		Ең жоғарғы бір реттік шоғыр		ЕЖҚ	ШРК арту жағдайларының саны		
	мг/м ³	ШРК _{о.т.ас} у еселігі	мг/м ³	ШРК _{м.б.а} су еселігі		%	>ШРК	>5
					ШРК			ШРК
Бөрлі								
Озон	0,0455	1,52	0,13	0,78	0,000	0,00	0	0

3. Атмосфералық жауын-шашынның жай-күйі

Атмосфералық жауын-шашынның химиялық құрамын бақылау 4 метеостанцияда (Орал, Ақсай, Жалпақтал, Каменка) жаңбыр суының сынамаларын алудан тұрды.

сульфаттар – 22,12%, гидрокарбонаттар – 37,24%, кальций иондары – 10,30%, хлоридтер – 9,95%, натрий иондары – 6,70%, магний иондары -4,63%, калий иондары – 3,55%, аммоний иондары -2,32%, нитрат-3,18%.

Ең үлкен жалпы минералдану Орал МС – 159,48 мг/л, ең азы – 53,19мг/л – Каменка МС-да байқалды.

Атмосфералық жауын-шашынның меншікті электр өткізгіштігі 90,00мкСм/см (Каменка МС) - ден 249,00мкСм/см (Орал МС) - ге дейін болды.

Жауын-шашынның қышқылдығы әлсіз қышқыл ортадан бейтарап ортаға дейін сипатқа ие және 6,72(Ақсай МС) – 7,20(Каменка МС) аралығында болады.

4. Батыс Қазақстан облысы аумағындағы жер үсті сулар сапасының мониторингі

Батыс Қазақстан облысы бойынша жер үсті суларының сапасына бақылау 8 су объектісінің (Жайық, Шаған, Деркөл, Елек, Шыңғырлау, Қараөзен, Сарыөзен, Көшім су арнасы) 15 тұстамасында жүргізілді.

Жер үсті суларын зерттеу кезінде су сынамаларында су сапасының **43** физикалық және химиялық көрсеткіштері анықталады: *температура, қалқыма заттар, түсі, мөлдірлігі, сутегі көрсеткіші (рН), еріген оттегі, ОБТ5, ОХТ, құрамында тұз бар негізгі иондар, биогенді элементтер, органикалық заттар (мұнай өнімдері, фенолдар), ауыр металдар, пестицидтар.*

Батыс Қазақстан облысы аумағындағы жер үсті сулар сапасының мониторинг нәтижелері.

Қазақстан Республикасының су объектілерінің су сапасын бағалауға арналған негізгі нормативтік құжаттар «Су объектілерінде судың сапасын жіктеудің бірыңғай жүйесі» (бұдан әрі - Бірыңғай жіктеме) болып табылады.

Су объектілерінің су сапасы Бірыңғай жіктеме бойынша келесідей бағаланады:

3 кесте

Су объектісінің атауы	Су сапасының класы		Ластаушылар	Өлш.бір л.	концентрация
	ақпан 2024 ж.	ақпан 2025 ж.			
Жайық өзені	-	3 класс	ОБТ5	мг/дм3	2,52
			Жалпы темір	мг/дм3	0,113
			Фосфаттар	мг/дм3	0,576
			Магний	мг/дм3	40,8
Шаған өзені	-	3 класс	Фосфаттар	мг/дм3	0,567
			ОБТ5	мг/дм3	2,487
			Магний	мг/дм3	37,6
Деркөл өзені	-	3 класс	Фосфаттар	мг/дм3	0,609
			ОБТ5	мг/дм3	2,505

			Магний	мг/дм ³	32,4
			Жалпы темір	мг/дм ³	0,115
Елек өзені	-	3 класс	Фосфаттар	мг/дм ³	0,611
			ОБТ5	мг/дм ³	2,62
			Жалпы темір	мг/дм ³	0,13
			Фосфаттар	мг/дм ³	0,697
Шыңғырлау өзені	-	3 класс	ОБТ5	мг/дм ³	2,46
			Магний	мг/дм ³	42
			Жалпы фосфор	мг/дм ³	0,228
			Жалпы темір	мг/дм ³	0,12
Сарыөзен өзені	-	3 класс	Магний	мг/дм ³	54
			ОБТ5	мг/дм ³	2,7
			Жалпы темір	мг/дм ³	0,115
			Фосфаттар	мг/дм ³	0,644
Қараөзен өзені	-	3 класс	Жалпы фосфор	мг/дм ³	0,211
			Фосфаттар	мг/дм ³	0,657
			ОБТ5	мг/дм ³	2,66
			Жалпы фосфор	мг/дм ³	0,215
Көшім су арнасы	-	3 класс	Магний	мг/дм ³	45,6
			Жалпы темір	мг/дм ³	0,125
			Магний	мг/дм ³	36
			ОБТ5	мг/дм ³	2,7
			Фосфаттар	мг/дм ³	0,584

*- параметр бұл классқа нормаланбайды

Кестеден көрініп тұрғандай, сапаның 3-сыныбына Жайық, Сарыөзен, Қараөзен, Шаған, Деркөл, Елек, Шыңғырлау өзендері және Көшім су арнасы жатады.

Батыс Қазақстан облысының су объектілеріндегі негізгі ластаушы жалпы темір, магний, жалпы фосфор және фосфаттар, ОБТ5 болып табылады.

Осы көрсеткіштер бойынша сапа нормативтерінің асып кетуі негізінен көптеген халық жағдайында қалалық сарқынды сулардың төгінділеріне тән.

2025 жылдың ақпан айында Батыс Қазақстан облысының аумағында ЖЛ жағдайы табылған жоқ.

Тұстамалар бөлінісінде су объектілерінің сапасы жөніндегі ақпарат 2-қосымшада көрсетілген.

5. Батыс Қазақстан облысының радиациялық жағдайы

Радиациялық гамма-фонның мөлшері жергілікті аумақта күн сайын 2 метеорологиялық станцияда (Орал, Тайпак) өлшенді.

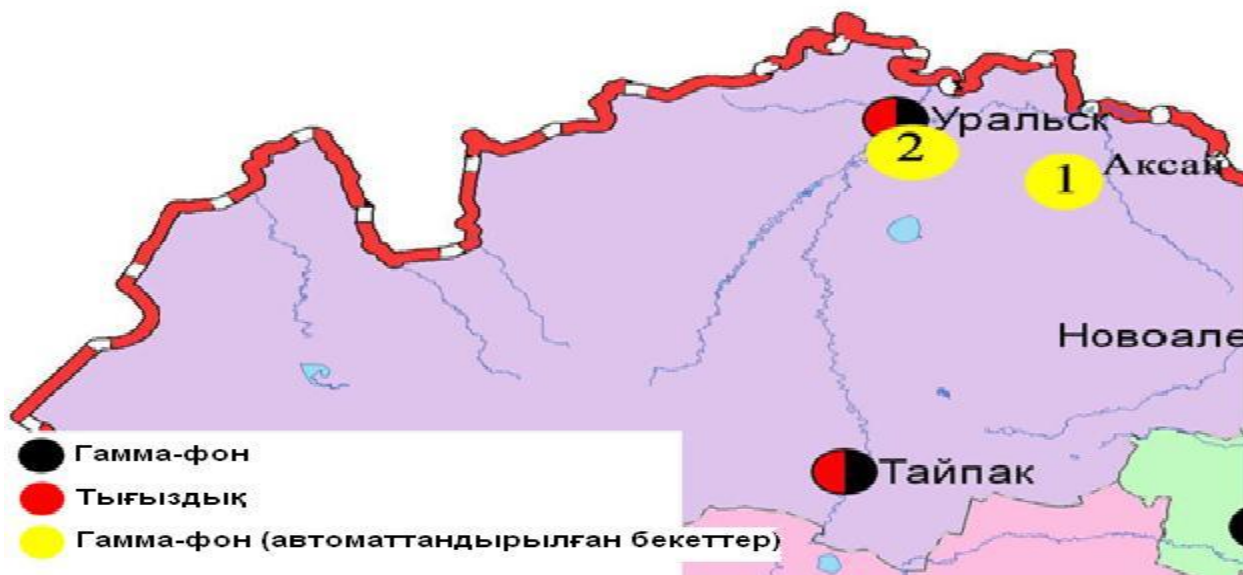
Облыстың елді мекендері бойынша атмосфераның жер қабатының радиациялық гамма-фонының орташа мәндері 0,11-0,21мкЗв/сағ шегінде болды, облыс бойынша орташа радиациялық гамма-фон 0,15 мкЗв / сағ құрады және рұқсат етілген шектерде болды.

Батыс Қазақстан облысының аумағында атмосфераның жерге жақын қабатының радиоактивті ластануын бақылау көлденең планшеттер арқылы ауа

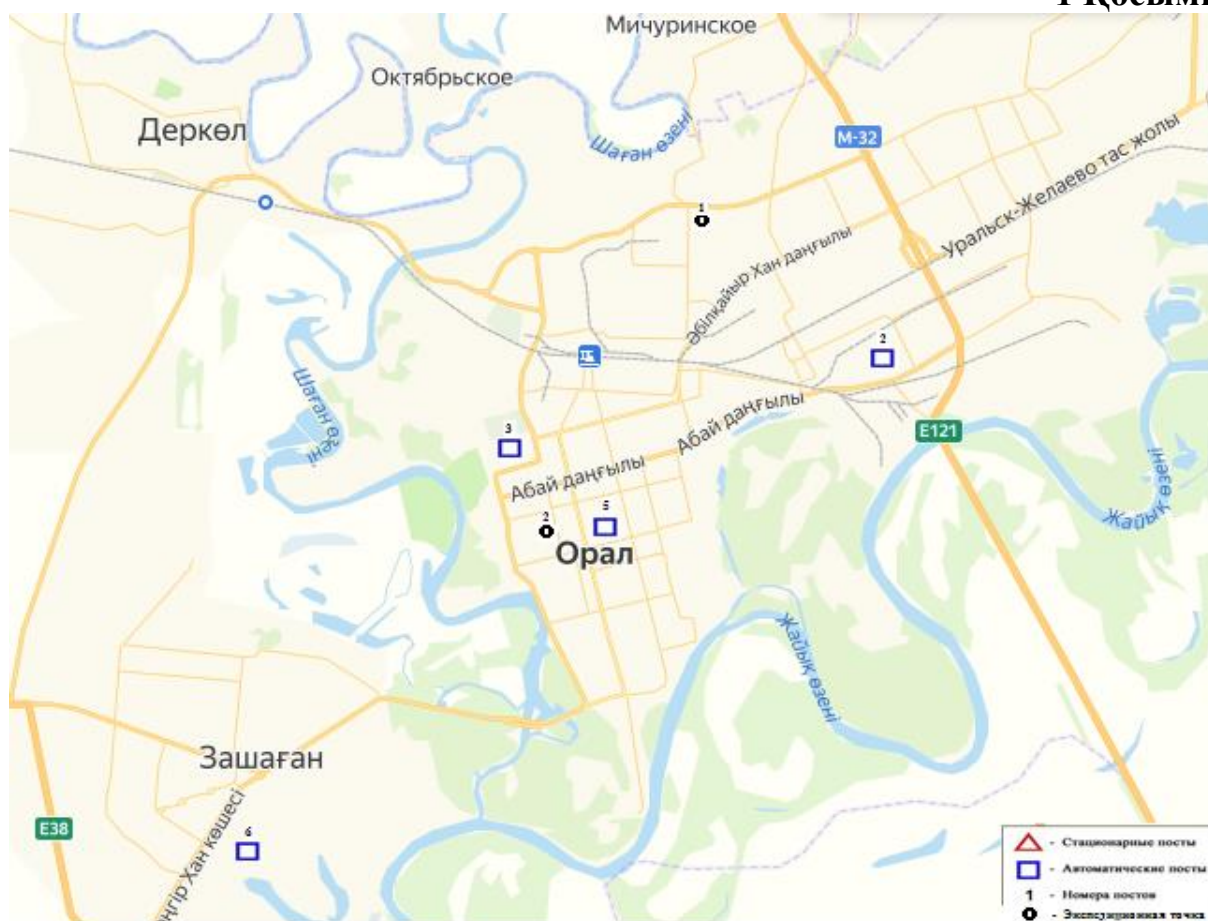
сынамаларын алу 2 метеорологиялық станцияда (Орал, Тайпак) жүзеге асырылды. Барлық станцияларда бес тәуліктік сынама алу жүргізілді.

Облыс аумағындағы атмосфераның жер бетіндегі қабатындағы радиоактивті түсулердің орташа тәуліктік тығыздығы 1,8-2,5Бк/м² аралығында болды.

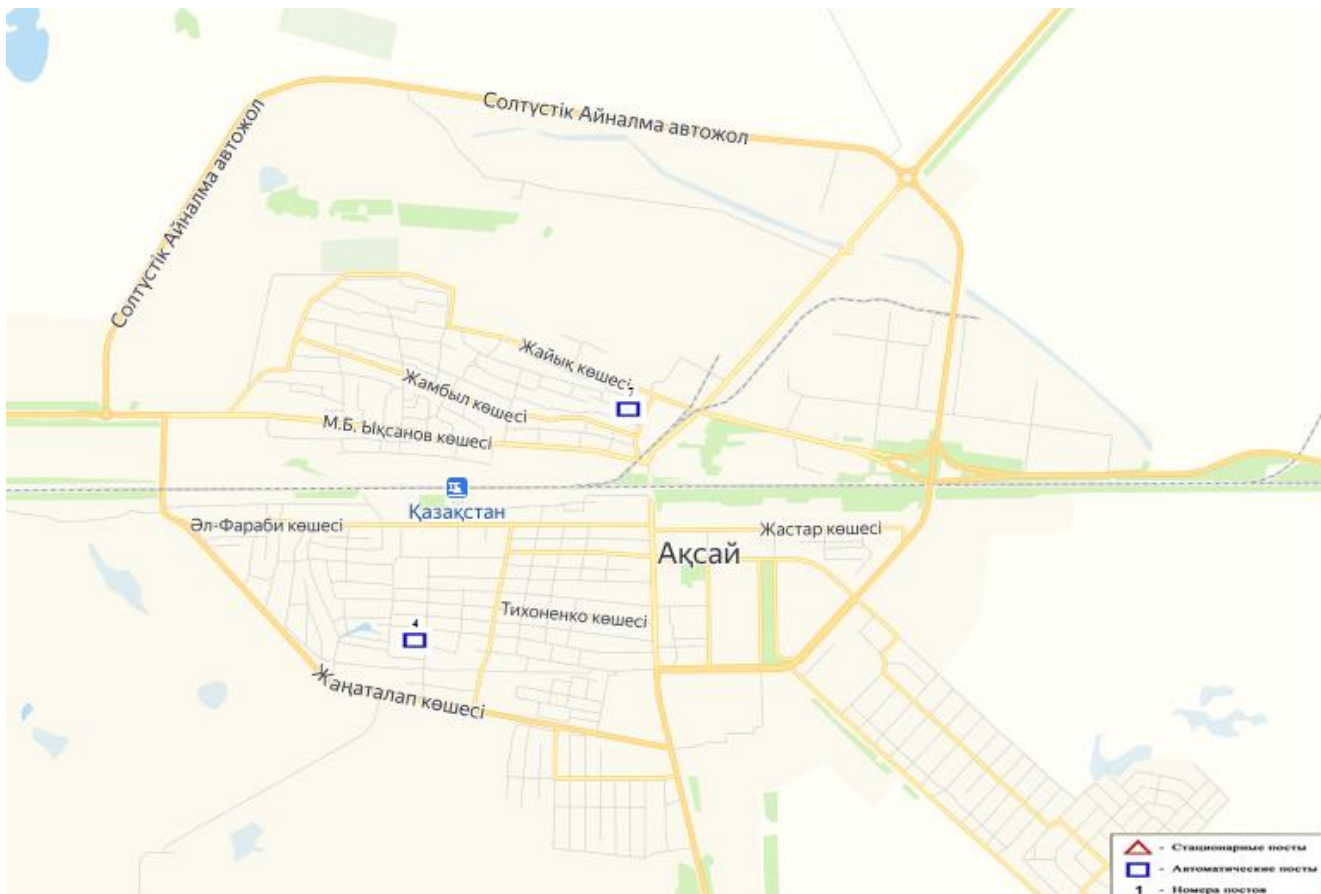
Облыс бойынша түсу тығыздығының орташа шамасы 2,1 Бк/м² құрады, бұл шекті рұқсат етілген деңгейде болды.



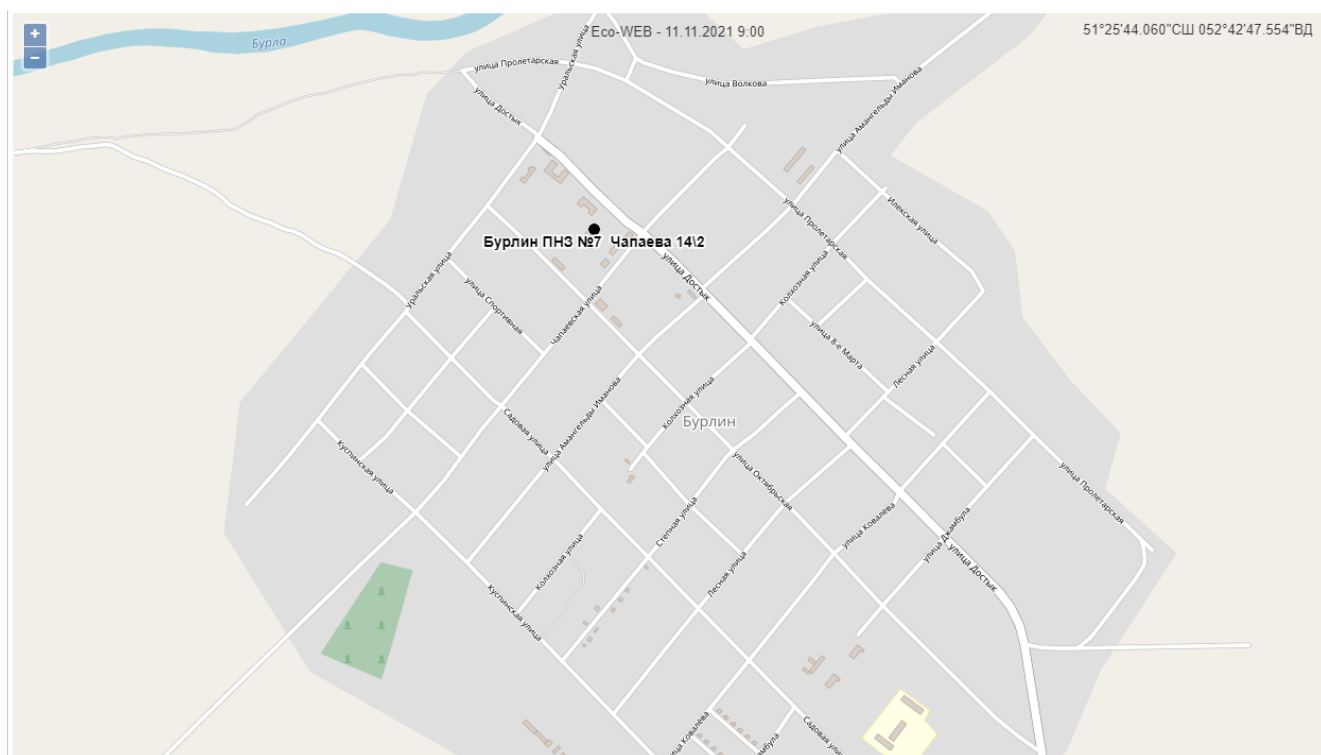
1-сур. Батыс Қазақстан облысының аумағындағы радиациялық гамма-фон мен радиоактивті түсулердің тығыздығын бақылау метеостансаларының орналасу сызбасы



Орал қаласының атмосфералық ауа ластануын бақылау стационарлық желісінің орналасу сызбасы



2 сур. – Ақсай қаласының атмосфералық ауа ластануын бақылау стационарлық желісінің орналасу сызбасы



3 сур. – Бурлин а. қаласының атмосфералық ауа ластануын бақылау стационарлық желісінің орналасу сызбасы

**Батыс Қазақстан облысы жер үсті су сапасының тұстамалар бойынша
ақпараты**

Су объектісі және тұстама	Физика-химиялық параметрлердің сипаттамасы	
Жайық өзені	судың температурасы 0,1-ден бастап 0,4°С , сутегі көрсеткіші 6,44-6,87, суда ерітілген оттегінің концентрациясы – 9,68-10 мг/дм ³ , ОБТ ₅ – 2,22-2,7 мг/дм ³ , мөлдірлігі – 17 см, кермектілік – 5,6-6,6 мг/дм ³	
тұстама Январцево ауылынан 0,5 км төмен	3 класс	ОБТ ₅ – 2,55 мг/дм ³ , фосфаттар – 0,609 мг/дм ³ , магний – 34,8 мг/дм ³ , жалпы темір – 0,11 мг/дм ³ . ОБТ ₅ мен жалпы темір нақты концентрациясы фондық кластан аспайды. Магний нақты концентрациясы фондық кластан асады.
тұстама Орал қаласынан 0,5 км жоғары	3 класс	фосфаттар – 0,551 мг/дм ³ , ОБТ ₅ - 2,7 мг/дм ³ , магний – 43,2 мг/дм ³ ОБТ ₅ және магний нақты концентрациясы фондық кластан асады.
тұстама Орал қаласынан 11,2 км төмен, гидробекеті	3 класс	Магний – 21,6 мг/дм ³ , ОБТ ₅ - 2,46 мг/дм ³ , фосфаттар – 0,523 мг/дм ³ . жалпы темір – 0,12 мг/дм ³ Магний нақты концентрациясы фондық кластан асады. ОБТ ₅ және жалпы темір нақты концентрациясы фондық кластан аспайды.
тұстама Көшім ауылы	3 класс	ОБТ ₅ – 2,62 мг/дм ³ , фосфаттар – 0,601 мг/дм ³ , магний – 44,4 мг/дм ³ , жалпы темір – 0,12 мг/дм ³ Магний және ОБТ ₅ нақты концентрациясы фондық кластан асады. Жалпы темір нақты концентрациясы фондық кластан аспайды.
тұстама Тайпақ ауылы	3 класс	магний- 43,2 мг/дм ³ , ОБТ ₅ – 2,54 мг/дм ³ фосфаттар – 0,685 мг/дм ³ , жалпы темір – 0,12 мг/дм ³ , жалпы фосфор – 0,224 мг/дм ³ Магний нақты концентрациясы фондық кластан асады. ОБТ ₅ нақты жалпы темір концентрациясы фондық кластан аспайды.
Шаған өзені	судың температурасы 0,1° С , сутек көрсеткіші 6,66-6,86 құрады, суда ерітілген оттегінің концентрациясы 9,84-9,92 мг/л, ОБТ ₅ орташа 2,38-2,62 мг/дм ³ құрады, мөлдірлігі 17 см, кермектілік - 4,9-6,8 мг/дм ³	
тұстама Чувашинский ауылы	3 класс	ОБТ ₅ – 2,46 мг/дм ³ , фосфаттар – 0,588 мг/дм ³ , магний – 37,2 мг/дм ³ . жалпы темір – 0,12 мг/дм ³ Магний нақты концентрациясы фондық кластан асады. ОБТ ₅ мен жалпы темір нақты концентрациясы фондық кластан аспайды.

тұстама Орал қаласынан 0,4 км жоғары, шұңқырдан 1 км жоғары	3 класс	ОБТ5 – 2,38 мг/дм3, магний – 33,6 мг/дм3, фосфаттар – 0,575 мг/дм3, жалпы темір– 0,11 мг/дм3. Магний нақты концентрациясы фондық кластан асады. ОБТ5 мен жалпы темір нақты концентрациясы фондық кластан аспайды.
тұстама Шаған өзеніннің сағасынан 0,5 км жоғары	3 класс	ОБТ5 - 2,62 мг/дм3, фосфаттар – 0,537 мг/дм3, магний – 42 мг/дм3, Магний нақты концентрациясы фондық кластан асады. ОБТ5 нақты концентрациясы фондық кластан аспайды.
Деркөл өзені	су температурасы 0,1°С, сутегі көрсеткіші 6,65-6,68 құрады, суда еріген оттегінің концентрациясы 9,84-9,92 мг/дм3, ОБТ5 2,14-2,87 мг/дм3 құрады, мөлдірлігі - 17 см, кермектілік – 5,7-6,2 мг/дм ³	
тұстама Селекционный ауылы	3 класс	ОБТ5 – 2,87 мг/дм3, магний – 32,4 мг/дм3, фосфаттар – 0,565 мг/дм3, жалпы темір – 0,11 мг/дм3. ОБТ5 мен магний нақты концентрациясы фондық кластан асады. Жалпы темір нақты концентрациясы фондық кластан аспайды.
тұстама Ростоши ауылы	3 класс	Магний – 32,4 мг/дм3, ОБТ5 – 2,14 мг/дм3, фосфаттар – 0,653 мг/дм3, жалпы фосфор - 0,213мг/дм3, жалпы темір – 0,12 мг/дм3. ОБТ5 мен жалпы темір нақты концентрациясы фондық кластан аспайды. Магний нақты концентрациясы фондық кластан асады.
Елек өзені	су температурасы 0,2°С, сутегі көрсеткіші 6,78 құрады, суда еріген оттегінің концентрациясы 9,92 мг/дм3, ОБТ5 2,62 мг/дм3 құрады, мөлдірлігі -18 см, кермектілік - 4,7 мг/дм ³	
тұстама Шілік ауылы	3 класс	ОБТ5 – 2,62 мг/дм3, фосфаттар – 0,611 мг/дм3, жалпы темір – 0,13 мг/дм3. Жалпы темір нақты концентрациясы фондық кластан аспайды. ОБТ5 нақты концентрациясы фондық кластан асады.
Шыңғырлау өзені	су температурасы 0,2 °С, сутегі көрсеткіші 6,87 құрады, суда еріген оттегінің концентрациясы 9,76 мг/дм3, ОБТ5 2,46 мг/дм3 құрады, мөлдірлігі -17 см, кермектілік – 6,5 мг/дм ³	
тұстама Григорьевка ауылы	3 класс	ОБТ5 – 2,46 мг/дм3, магний - 42 мг/дм3, фосфаттар 0,697 мг/дм3, жалпы фосфор – 0,228 мг/дм3, жалпы темір– 0,12 мг/дм3. ОБТ5 мен жалпы темір нақты концентрациясы фондық кластан аспайды. Магний нақты концентрациясы фондық кластан асады.
Сарыөзен өзені	су температурасы 0,1 – 0,2°С, сутегі көрсеткіші 6,87 құрады, суда еріген оттегінің концентрациясы 10 – 10,16 мг/дм3, ОБТ5 - 2,7 мг/дм3 құрады, мөлдірлігі -17 см, кермектілік– 7,2 – 7,3 мг/дм ³ .	
тұстама Бостандық ауылы	3 класс	ОБТ5-2,7 мг/дм3, магний – 60 мг/дм3, фосфаттар – 0,614 мг/дм3, жалпы темір – 0,11 мг/дм3. ОБТ5 мен жалпы темір нақты концентрациясы фондық кластан аспайды. Магний нақты концентрациясы фондық кластан асады.

Қошанкөл ауылы	3 класс	ОБТ5 – 2,7 мг/дм3, кермектілік – 7,3 мг/дм3, магний – 48 мг/дм3, фосфаттар – 0,673 мг/дм3, жалпы фосфор – 0,22 мг/дм3, жапы темір – 0,12 мг/дм3
Қараөзен өзені	су температурасы 0,1°С, сутегі көрсеткіші 6,66-6,67 құрады, суда еріген оттегінің концентрациясы 10,32-10,4 мг/дм3, ОБТ5 2,62-2,7 мг/дм3 құрады, мөлдірлігі -17-18 см, кермектілік – 6-7,1 мг/дм ³	
тұстама Жалпақтал ауылы	3 класс	ОБТ5- 2,62 мг/дм3, магний – 50,4 мг/дм3 Фосфаттар – 0,676 мг/дм3, жалпы фосфор – 0,221 мг/дм3, жалпы темір - 0,12 мг/дм3. . ОБТ5 мен жалпы темір нақты концентрациясы фондық кластан аспайды. Магний нақты концентрациясы фондық кластан асады.
Қайыңды ауылы	3 класс	ОБТ5 – 2,7 мг/дм3, магний – 40,8 мг/дм3, фосфаттар – 0,637 мг/дм3, жалпы фосфор – 0,208 мг/дм3, жалпы темір – 0,13 мг/дм3
Көшім су арнасы	су температурасы 0,2°С, сутегі көрсеткіші 6,62 құрады, суда еріген оттегінің концентрациясы – 10,16 мг/дм3, ОБТ5 -2,7 мг/дм3 құрады, мөлдірлігі -16 см, кермектілік – 5,9 мг/дм ³	
тұстама Көшім ауылынан ОШ дейін 0,5 км	3 класс	ОБТ5 – 2,7 мг/дм3, магний – 36 мг/дм3, фосфаттар – 0,584 мг/дм3. . ОБТ5 нақты концентрациясы фондық кластан аспайды. Магний нақты концентрациясы фондық кластан асады.

*- параметр бұл классқа нормаланбайды

Анықтамалық бөлім

Елді мекендер ауасындағы ластаушы заттардың шекті жол берілетін шоғырлануы (ШРК)

Қоспалар атауы	ШРК мәні, мг/м3		Қауіптілік классы
	Максималды бір-реттік	Орташа тәуліктік	
Азот диоксиді	0,2	0,04	2
Азот оксиді	0,4	0,06	3
Аммиак	0,2	0,04	4
Бенз/а/пирен	-	0,1 мкг/100 м ³	1
Бензол	0,3	0,1	2
Бериллий	0,09	0,00001	1
Қалқыма заттар (бөлшектер)	0,5	0,15	3
PM 10 қалқыма бөлшектер	0,3	0,06	
PM 2,5 қалқыма бөлшектер	0,16	0,035	
Хлорлы сутегі	0,2	0,1	2
Кадмий	-	0,0003	1
Кобальт	-	0,001	2
Марганец	0,01	0,001	2
Мыс	-	0,002	2
Мышьяк	-	0,0003	2
Озон	0,16	0,03	1
Қорғасын	0,001	0,0003	1
Күкірт диоксиді	0,5	0,05	3

Күкірт қышқылы	0,3	0,1	2
Күкірт сутегі	0,008	-	2
Көміртегі оксиді	5,0	3	4
Фенол	0,01	0,003	2
Формальдегид	0,05	0,01	2
Фторлы сутегі	0,02	0,005	2
Хлор	0,1	0,03	2
Хром (VI)	-	0,0015	1
Мырыш	-	0,05	3

«Қалалық және ауылдық елді мекендердің атмосфералық ауасына қатысты гигиеналық нормативі» (2022 жылдың 2 тамыздан СанЕжәнеН №70)

Атмосфералық ластану индексінің дәрежесін бағалау

Градациялар	Атмосфералық ауаның ластануы	Көрсеткіштер	Бір айға бағалануы
I	Төменгі	СИ ЕЖҚ, %	0-1 0
II	Көтеріңкі	СИ ЕЖҚ, %	2-4 1-19
III	Жоғары	СИ ЕЖҚ, %	5-10 20-49
IV	Өте жоғары	СИ ЕЖҚ, %	>10 >50

52.04.667–2005 ЖҚ, мемлекеттік органдарды, қоғамдықтарды және тұрғындарды ақпараттандыруға арналған атмосфералық ластанудың жай-күйі құжаттары. Жасақтауға, құруға, баяндауға және күтуге қатысты жалпы талаптар

Су пайдалану кластарын суды пайдаланудың санаттары (түрлері) бойынша саралау

Суды пайдалану класы	Тазалау мақсаты/түрі	Су пайдалану кластары					
		1 класс	2 класс	3 класс	4 класс	5 класс	6 класс
Су экожүйелерінің қызметі	-	+	+	-	-	-	-
Балық өсіру/ихтиофаунаны қорғау	Албырт балық	+	+	-	-	-	-
	Тұқы балық	+	+	+	-	-	-
Ауыз су-шаруашылық сумен жабдықтау және тамақ өнеркәсібі кәсіпорындарын сумен жабдықтау	Қарапайым өңдеу	+	+	-	-	-	-
	Дағдылы өңдеу	+	+	+	-	-	-
	Қарқынды өңдеу	+	+	+	-	-	-
Мәдени-тұрмыстық су пайдалану	Туризм, спорт, демалыс, шомылу	+	+	+	-	-	-
Суару	Дайындықсыз	+	+	+	+	-	-
	Тұндыру карталарын пайдалану кезінде	+	+	+	+	+	-
Өнеркәсіптік су пайдалану	Технологиялық процестер, салқындату	+	+	+	+	+	-

	процестері						
Гидроэнергетика	-	+	+	+	+	+	+
Су көлігі	-	+	+	+	+	+	+
Тау-кен өндірісі	-	+	+	+	+	+	+

Ескертпе:

"+" – судың сапасы мақсатын қамтамасыз етеді;

"- "- судың сапасы мақсатын қамтамасыз етпейді.

Су нысандарындағы судың сапасын сұрыптаудың бірыңғай жүйесі (09.11.2016-дан АШМ СРК №151 бұйрығы)

Топырақты ластаушы зиянды заттар шоғырларының шекті жол берілген мөлшері

Заттың атауы	Шекті рұқсат етілген шоғыр (бұдан әрі - ШРШ), топырақтағы мг/кг
Қорғасын (жалпы нысан)	32,0
Хром (жылжымалы нысан)	6,0
Күшәла (жалпы нысан)	2,0
Сынап (жалпы нысан)	2,1

* Тіршілік ету ортасының қауіпсіздігіне гигиеналық нормативтерді бекіту туралы " Қазақстан Республикасы Денсаулық сақтау Министрінің 2021 жылғы 21 сәуірдегі № ҚР ДСМ-32 Бұйрығы

Радиациялық қауіпсіздік нормативі*

Нормаланатын көлемдер	Доза шектері
Тиімді доза	Тұрғындар
	Кез келген кезекті 5 жылда орташа мәні жылына 1 мЗв, бірақ жылына 5 мЗв аспайды

*«Радиациялық қауіпсіздікті қамтамасыз етудің санитарлық-эпидемиологиялық талаптары»

БАТЫС ҚАЗАҚСТАН ОБЛЫСЫ БОЙЫНША «ҚАЗГИДРОМЕТ» РМК

МЕКЕН ЖАЙЫ:

**ОРАЛ ҚАЛАСЫ
ЖӘҢГІРХАН КӨШ. 61/1
ТЕЛ. 8-(7112)-50-20-21**

E MAIL: LAB_ZKO@METEO.KZ