

Министерство экологии и природных ресурсов
Республики Казахстан

РГП «Казгидромет»



Корректив к Бюллетеню №15 от 23.05.2025 г.

**Ежедневный бюллетень селевой опасности дождевого генезиса
по горной территории Республики Казахстан**

на «26» мая 2025 г.

(период действия бюллетеня с 20 ч. «25» мая по 20 ч. «26» мая 2025 г.)

дата составления: 25.05.2025 г.

Адрес: г. Алматы, Абая, 32
г. Астана, Мангилик ел, 11/1

Начальник управления
исследования селевых
процессов и прогнози-
рования селей:

Р. Яфязова

тел.: 8(727) 267-53-38

e-mail: seli@meteo.kz

Дежурный синоптик:

А. Пірімжар

тел.: 8(7172) 79-83-75

e-mail: ukpp@meteo.kz





Консультация
о селевой опасности дождевого генезиса по горной территории Республики Казахстан
на «26» мая 2025 г.

Области	Селеопасные районы	Гидрометеорологическая ситуация
Алматинская	Иле Алатау	Снежный покров сохраняется на высотах выше 3500 м. Нулевая изотерма находилась в 5 часов утра на высоте 4190 м. Увлажнение грунта в среднегорной зоне повышенное. 26 мая ожидается дождь (1-14 мм), временами сильный дождь (15-29 мм), гроза. Местами град, шквал. При выпадении интенсивных продолжительных осадков в Иле Алатау возможно формирование селей. Для бассейнов рек Киши Алматы и Улкен Алматы, при достижении критериев селеформирующих факторов, будет дано штормовое предупреждение. Соблюдайте Правила поведения в селеопасной зоне.
Восточно-Казахстанская	Казахстанский Алтай	Снежный покров сохраняется на высотах выше 1500 м. 26 мая ночью местами ожидается дождь (1-10 мм), днем дождь (1-14 мм), гроза, местами сильный дождь (15-17 мм), град, шквал. При выпадении интенсивных продолжительных осадков в горах Казахстанского Алтая возможно формирование селей. Соблюдайте Правила поведения в селеопасной зоне.

Уровни селевой опасности дождевого генезиса (Приложение 1)

!!! Внимание: Соблюдайте Правила поведения в селеопасной зоне (Приложение 2)

Уровни селевой опасности дождевого генезиса

Уровень селевой опасности	Факторы, определяющие уровень селевой опасности	Вероятность формирования селя	Степень угрозы	Меры защиты
	Высокие значения положения сезонной снеговой линии, температуры воздуха, увлажненности грунта, количество прогнозируемых жидких осадков ≥ 30 мм (очень сильный дождь) и фактическое выпадение жидких осадков ≥ 40 мм	Существует вероятность выпадения очень сильных жидких осадков и фактическое выпадение интенсивных продолжительных селеформирующих осадков, ≥ 40 мм	Большая угроза для населения и хозяйственных объектов	Оповещение органов государственного управления и населения
	Высокие значения положения сезонной снеговой линии, температуры воздуха, увлажненности грунта, количество прогнозируемых жидких осадков 15-29 мм (сильный дождь)	Существует вероятность выпадения интенсивных продолжительных селеформирующих осадков, ≥ 40 мм	Потенциальная угроза для населения и хозяйственных объектов	Оповещение органов государственного управления и населения
	Относительно низкие значения положения сезонной снеговой линии, температуры воздуха, увлажненности грунта, количество прогнозируемых жидких осадков 15-29 мм (сильный дождь)	Существует вероятность выпадения интенсивных продолжительных селеформирующих осадков, ≥ 40 мм	Потенциальная угроза для людей, находящихся в зоне зарождения селя в низкогорной зоне	Оповещение органов государственного управления и населения
	Низкие температура воздуха, увлажненность грунта, отсутствие выпадения жидких осадков	Отсутствуют условия формирования селя	Угрозы нет	Соблюдение Правил поведения в селеопасной зоне и указаний предупредительных щитов «Осторожно, селеопасный участок»

При использовании информации ссылка на РГП «Казгидромет» обязательна

Признаки селевой опасности и Правила поведения в селеопасной зоне

При планировании посещения и пребывания в горах необходимо следить за изменением погоды и штормовыми предупреждениями. В случае селевой опасности соблюдать правила поведения в селеопасной зоне.

Глубина селевого потока может достигать 40-50 м (особенно на поворотах русла), скорость движения потока – 5-10 м/с и более (в отдельных случаях до 15-20 м/с). При попадании человека в селевой поток летальный исход неизбежен, поэтому соблюдение мер безопасности приобретает особое значение.

Признаки селевой опасности, вызванной выпадением интенсивных продолжительных осадков

- ✓ Резкое увеличение расхода и мутности воды в реке.
- ✓ Гул и появление облака грязевой пыли в вышерасположенной части русла реки.
- ✓ Сотрясение грунта при непосредственной близости селя.

Правила поведения в селеопасной зоне

- ✓ Не останавливаться на отдых и не разбивать палаточный лагерь вблизи русла (поймы) реки, сухого русла и на озерной перемычке.
- ✓ Выставлять вперед смотрящего, чтобы он видел, что происходит далеко впереди и мог предупредить о грозящей опасности, а также при заборе воды из реки.
- ✓ При интенсивном выпадении жидких осадков и других признаках селевой опасности, отойти от русла (поймы) реки, сухого русла и подняться по склону долины вверх на 40-50 м.
- ✓ При прохождении селя не убегать от него вдоль русла реки, подняться по склону долины вверх на 40-50 м (из селевого потока могут выбрасываться камни).
- ✓ Не останавливаться под отвесными скалами и крутыми склонами (от сотрясения грунта, при непосредственной близости селя, могут произойти обвалы и камнепады).
- ✓ Не спускаться в русло реки после прохождения селя, возможно его повторное формирование.
- ✓ После схода селя следует остерегаться сползаний склонов, порванных и провисших электрических проводов, поврежденных газовых магистралей.

Прогноз погоды по горной территории РК
на «26» мая 2025 года

Иле Алатау	Дождь (1-14 мм), временами сильный дождь (15-29 мм), гроза. Местами град, шквал. Ветер юго-западный с переходом на северо-западный 9-14 м/с, порывы 18-23, временами 28 м/с. на 2000 м: Температура воздуха ночью 5-10, днем 8-13 тепла. на 3000 м: Температура воздуха ночью 1-6, днем 4-9 тепла.
Кунгей Алатау	Временами дождь (1-14 мм), гроза. Ветер юго-восточный с переходом на северо-западный 9-14, порывы 15-20 м/с. Температура воздуха ночью 10-15, днем 13-18 тепла.
Терискей Алатау	Утром и днем дождь (1-14 мм), гроза. Ветер юго-восточный с переходом на северо-западный 9-14, порывы 15-20 м/с. Температура воздуха ночью 7-12, днем 15-20 тепла.
Жетысу Алатау	Временами дождь (1-14 мм), гроза. Ветер западный 9-14, порывы 15-20 м/с. на 2000 м: Температура воздуха ночью 5-10, днем 12-17 тепла. на 3000 м: Температура воздуха ночью 3-8, днем 7-12 тепла.
Киргизский Алатау	Местами дождь (1-5 мм), гроза, град. Ветер северо-западный 9-14, местами 15-20 м/с. Температура воздуха ночью 6-11, днем 18-23 тепла.
Таласский Алатау (Жамбылский)	Местами дождь (1-5 мм), гроза, град. Ветер северо-западный 9-14, местами 15-20 м/с. Температура воздуха ночью 6-11, днем 18-23 тепла.
Таласский Алатау (Туркестанский)	Кратковременный дождь (1-7 мм), гроза. Ветер северо-восточный 8-13, порывы 15-20 м/с. Температура воздуха ночью 8-13, днем 18-23 тепла.
Угамский хребет	Кратковременный дождь (1-7 мм), гроза. Ветер северо-восточный 8-13, порывы 15-20 м/с. Температура воздуха ночью 10-15, днем 23-28 тепла.
горы Мангистау	Без осадков. Ветер восточный, юго-восточный 9-14 м/с. Температура воздуха ночью 15-20, днем 25-30 тепла.
Саур	Местами дождь (1-5 мм), гроза, днем град. Ветер северо-западный с переходом на северо-восточный 9-14 м/с. Температура воздуха ночью 7-12, местами 5, днем 13-18, местами 8 тепла.
Тарбагатай	Дождь (1-14 мм), днем гроза, град, шквал. Ветер северо-западный, северный 9-14, местами 15-20, порывы 25 м/с. Температура воздуха ночью 5-10, местами 13, днем 12-17, местами 20 тепла.
Казахстанский Алтай	Ночью местами дождь (1-10 мм), днем дождь (1-14 мм), гроза, местами сильный дождь (15-17 мм), град, шквал. Ветер северо-западный с переходом на северо-восточный 9-14, местами 15-20 м/с. Температура воздуха ночью 7-12, днем 13-18 тепла.