

# Қызылорда облысы бойынша қоршаған ортаның жай-күйі туралы ақпараттық бюллетені

№3 шығарылым  
Наурыз 2021 жыл



ҚАЗАҚСТАН РЕСПУБЛИКАСЫ ЭКОЛОГИЯ, ГЕОЛОГИЯ  
ЖӘНЕ ТАБИҒИ РЕСУРСТАР МИНИСТРЛІГІ  
«ҚАЗГИДРОМЕТ» РМҚ  
ҚЫЗЫЛОРДА ОБЛЫСЫ БОЙЫНША ФИЛИАЛЫНЫҢ  
КЕШЕНДІ ЗЕРТХАНАСЫ

	<b>Мазмұны</b>	<b>Пара қ</b>
	<b>Алғы сөз</b>	3
<b>1</b>	Атмосфералық ауаны ластаудың негізгі көздері	4
<b>2</b>	Атмосфералық ауа сапасының жай-күйі	4
<b>3</b>	Жер үсті сулары сапасының жай-күйі	10
<b>4</b>	Радиациалық жағдай	10
<b>5</b>	<b>Қосымша 1</b>	11
<b>6</b>	<b>Қосымша 2</b>	12
<b>7</b>	<b>Қосымша 3</b>	13

## Алғы сөз

Ақпараттық бюллетень Қызылорда облысы бойынша "Қазгидромет" РМК филиалының қоршаған ортаның жай-күйіне мониторинг жасау кешенді зертханасының мамандарымен орындарған жұмыстардың нәтижелері бойынша дайындалған.

Бюллетень Қызылорда облысы аумағындағы қоршаған ортаның жай-күйі туралы Мемлекеттік органдарды, қоғаммен мен халықты ақпараттандыруға арналған және ластану деңгейінің өзгеруі болған тенденциясын есе жатқан өзгерістер үрдісін ескере отырып, ҚР Қоршаған ортаны қорғау саласындағы іс-шаралардың тиімділігін одан әрі бағалауға мүмкіндік береді.

## Қызылорда облысының атмосфералық ауа қабаты сапасының бағалау

### 1. Атмосфералық ауа қабатының негізгі ластаушы заттары

«Қызылорда облысы экология департаменті» және «Қызылорда облысы бойынша табиғи ресурстар және табиғат пайдалануда реттеу басқармасының» ақпараттарына сәйкес, қалада қоршаған ортаға эмиссия жүргізетін мекемелер саны 1006. Стационарлы көздерден шығарылатын нақты ластаушы заттар шығындылары 26,96 мың тонна құрайды.

Автотранспорт құрылғылар саны басты есепте жеңіл автомобильдер 136 162 мың бірлікті құрайды, оның 18 821 бірлігі газ қолданады.

Қызылорда облысы энергетика және тұрғынүй-коммуналдық шаруашылығы басқармасының ақпаратына сәйкес, Қызылорда қаласында 64 147 жеке тұрғын жайлар және 144 өндірістік мекемелер.

### 2. Қызылорда облысы бойынша атмосфералық ауаның ластану жай-күйі

Қызылорда облысының аумағында атмосфералық ауаның жай-күйіне бақылау жүргізу 3 бекет бойынша жүргізіледі, оның ішінде 1 қолдан сынама алынатын бекет және 2 автоматты станция (Қосымша 1).

Жалпы қала бойынша 8 көрсеткіш анықталады: 1) *PM-10 қалқыма бөлшектер*; 2) *PM-2,5 қалқыма бөлшектер*; 3) *қалқыма бөлшектер* 4) *азот диоксиді*; 5) *күкірт диоксиді*; 6) *азот оксиді*, 7) *көміртегі оксиді*; 8) *озон*

1 кестеде бақылау жүргізу бекеттерінің орналасуы және әр бекет бойынша анықталатын көрсеткіштер тізімінің ақпараты берілген.

1 кесте

#### Бақылау бекеттерінің орналасу орны және анықталатын қоспалар

№	Сынама алу	Бекет мекен-жайы	Анықталатын қоспалар
1	қол күшімен алынған сынама(дискретті әдіс)-тәулігіне 3 рет	Төрекулов көшесі 76	қалқыма бөлшектер (шаң), күкірт диоксиді, көміртегі оксиді, азот диоксиді.
2	үзіліссіз режимде-әр 20 минут сайын	Берденов көшесі, 6,	PM-2,5 қалқымалы бөлшектері, PM-10 қалқымалы бөлшектері, күкірті диоксид, көміртегі оксиді,азот диоксиді, азот оксиді, озон,гамма қуаттылығыны дозасы.
3		Қойсары батыр көшесі н/з	Қалқымала бөлшектер PM-10, күкірт диоксиді, көміртегі оксиді, азот диоксиді, азот оксиді,озон,гамма қуаттылығыны дозасы.

Қызылорда қаласында стационарлық бақылау бекеттерімен қатар жылжымалы экологиялық зертхана жұмыс жасайды, жылжымалы зертхана көмегімен қосымша қаланың 5 нүктесі бойынша ауа сапасын өлшеу жүргізіледі (2-қосымша- экспедициялық нүктелерден сынамалар алу картасы) 4 көрсеткіш бойынша: 1) қалқыма бөлшектер (шаң); 2) күкірт диоксиді; 3) көміртегі оксиді; 4) азот диоксиді;

### Қызылорда қаласы бойынша 2021 жылдың ақпан айына атмосфералық ауа сапасына бақылаулар нәтижелері

Стационарлық бақылау желісінің деректері бойынша (10.1-сур.) қаланың атмосфералық ауасы жалпы ластану деңгейі *төмен деңгейлі ластану* болып бағаланды, СИ=1,0 (төмен деңгей), ЕЖҚ=0% (төмен деңгей) анықталды (1,2-сур.).

Жалпы қала бойынша ластаушы заттардың орташа айлық шоғырлары азот диоксиді – 1,0 ШЖШ<sub>о.т.</sub>, басқа ластаушы заттар ШЖШ-дан аспады (2-кесте).

Жалпы қала бойынша ластаушы заттардың максималды-бірлік шоғырлары ШЖШ-дан аспады (1-кесте).

Жоғары ластану (ЖЛ) және экстремалды жоғары ластану (ЭЖЛ) деректері тіркелмеді.

Нақты көрсеткіштер, нормадан асу еселігі, сонымен қатар сапа нормативінен асу еселігі және саны 2 кестеде көрсетілген

2 кесте

### Атмосфералық ауа ластануының сипаттамасы

Қоспа	Орташа шоғыр (Q <sub>о.т.</sub> )		Ең жоғарғы бір реттік шоғыр (Q <sub>м.б.</sub> )		НП %	ШЖШ арту жағдайларының саны		
	мг/м <sup>3</sup>	ШЖШ о.т.асу еселігі	мг/м <sup>3</sup>	ШЖШ <sub>м.б.а</sub> су еселігі		>ШЖШ	>5 ШЖШ	>10 ШЖШ
<b>Қызылорда қаласы</b>								
Қалқыма бөлшектер (шаң)	0,043 1	0,29	0,1400	0,28	0,0			
PM-2,5 қалқыма бөлшектері	0,001 3	0,04	0,0362	0,23	0,0			
PM-10 қалқыма бөлшектері	0,026 3	0,44	0,2884	0,96	0,0			
Күкірт диоксиді	0,050	1,01	0,129	0,26	0,0			
Көміртегі оксиді	0,285 3	0,10	2,6151	0,52	0,0			

Азот диоксиді	0,034 0	0,85	0,1411	0,71	0,0			
Азот оксиді	0,007 6	0,13	0,2000	0,50				
Озон	0,022 6	0,75	0,0963	0,60	0,0			

3 кесте

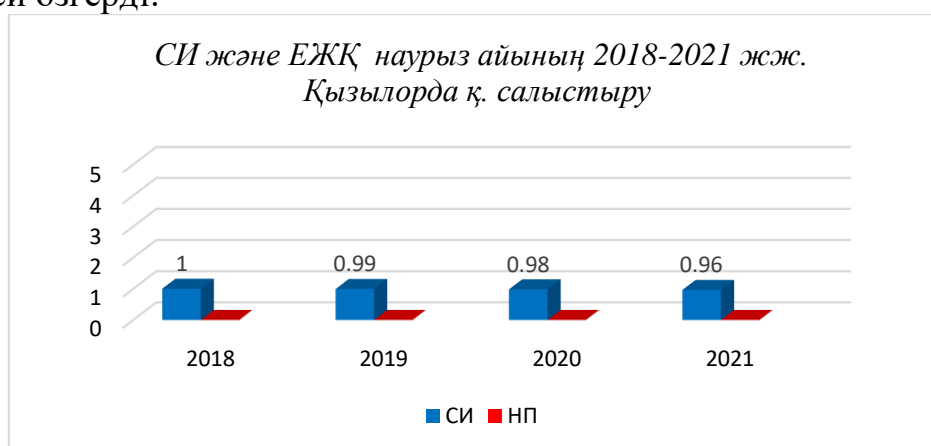
### Эпизодтық бақылау деректері бойынша ластанушы заттардың максималды шоғыры

Анықталатын қоспалар	Елді мекен атауы									
	Ақмешіт м/а		Солтүстік промзона		Оңтүстік промзона		Бакалейторг аумағы		Шұғыла балабақшасы	
	мг/м <sup>3</sup>	ШЖ Ш	мг/м <sup>3</sup>	ШЖ Ш	мг/м <sup>3</sup>	ШЖ Ш	мг/м <sup>3</sup>	ШЖ Ш	мг/м <sup>3</sup>	ШЖ Ш
Қалқыма заттар	0,05	0,1	0,06	0,1	0,05	0,1	0,05	0,1	0,05	0,1
Күкірт диоксиді	0,019	0,04	0,020	0,04	0,019	0,04	0,020	0,04	0,026	0,05
Көміртегі оксиді	0,8	0,2	0,8	0,2	0,8	0,2	0,8	0,2	0,8	0,2
Азот диоксиді	0,02	0,1	0,01	0,05	0,02	0,1	0,01	0,05	0,01	0,05

Ластанушы заттардың максималды-бір реттік концентрациялары белгіленген нормада болды.

### Нәтижесі:

Соңғы 4 жылда атмосфералық ауаның ластану деңгейі ақпан айында төмендегідей өзгерді:



Графиктен көрінгендей, ластану деңгейі соңғы 2018-2021 жж. төмен болды.

## Метеорологиялық жағдайлар

Қызылорда қаласының ауа-райы жағдайлары облыс территориясында циклондық әсер ету өрістерінің, антициклон және атмосфералық фронттар ауысатын әсерінен қалыптасты. Тұман, көктайғақ, жауын-шашын жиі байқалды, желдің екпіні 25 м/с. жауын-шашын мөлшері 38,3 мм., желдің орташа жылдамдығы 2,6 м/с.

### 2.1 Ақай кенті бойынша атмосфералық ауаның ластану жай-күйі

Атмосфералық ауаның жай-күйіне бақылау 1 стационарлық бекетте жүргізілді.

Жалпы кент бойынша 5 көрсеткіш анықталады: 1) қалқыма бөлшектер; 2) азот диоксиді; 3) күкірт диоксиді; 4) азот оксиді, 5) көміртегі оксиді;

4 кестеде бақылау жүргізу бекетінің орналасуы және анықталатын көрсеткіштер тізімінің ақпараты берілген.

4 кесте

#### Бақылау бекеттерінің орналасу орны және анықталатын қоспалар

№	Сынама алу	Бекет мекен-жайы	Анықталатын қоспалар
1	үзіліссіз режимде- әр 20 минут сайын	Коркыт-Ата көшесі, 23А	Қалқымалы бөлшектер(шаң),күкірт диоксиді,көміртегі оксиді,азот диоксиді, азот оксиді, гамма қуаттылығының дозасы.

**Атмосфераның ластануын жалпы бағалау.** Стационарлық бақылау желісінің деректері бойынша (10.2-сур.) атмосфералық ауаның жалпы ластану деңгейі *төменгі деңгейлі ластану* болып бағаланды, СИ=0,6 (төменгі деңгей) және ЕЖҚ=0% анықталды.

Жалпы кенті бойынша ластанушы заттардың максималды-бірлік және орташа айлық заттар шоғырлары ШЖШ-дан аспады.

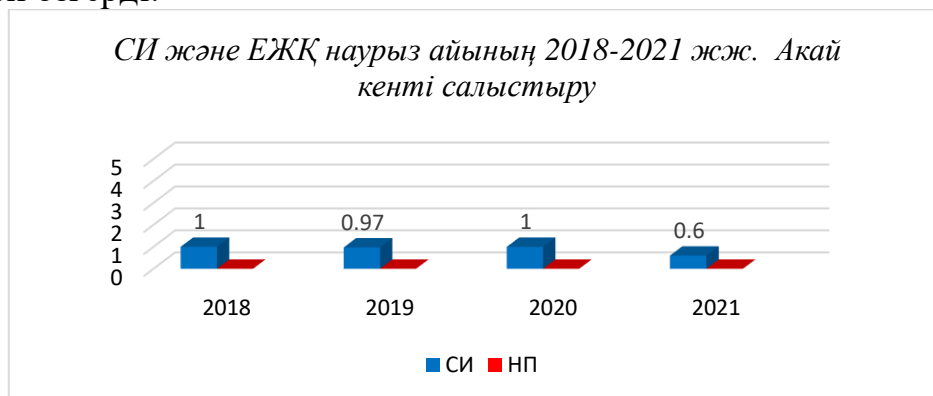
5 кесте

#### Ақай кенті бойынша атмосфералық ауа ластануының сипаттамасы

Қоспа	Орташа шоғыр (Q <sub>о.т.</sub> )		Ең жоғарғы бір реттік шоғыр (Q <sub>м.б.</sub> )		НП %	ШЖШ арту жағдайларының саны		
	мг/м <sup>3</sup>	ШЖШ <sub>о.т.</sub> асу еселігі	мг/м <sup>3</sup>	ШЖШ <sub>м.б.</sub> асу еселігі		>ШЖШ	>5 ШЖШ	>10 ШЖШ
<b>Ақай кенті</b>								
Қалқыма бөлшектер (шаң)	0,0000	0,00	0,00	0,00	0,00			
Күкірт диоксиді	0,0074	0,15	0,04	0,08	0,00			
Көміртегі оксиді	0,1353	0,05	2,93	0,59	0,00			
Азот диоксиді	0,0022	0,05	0,05	0,23	0,00			
Азот оксиді	0,0004	0,01	0,06	0,15	0,00			

### Нәтижесі:

Соңғы 4 жылда атмосфералық ауаның ластану деңгейі ақпан айында төмендегідей өзгерді:



Графиктен көрінгендей, ластану деңгейі соңғы 2018-2021 жж. төменболды.

## 2.2 Төретама кенті бойынша атмосфералық ауаның ластану жай-күйі

Атмосфералық ауаның жай-күйіне бақылау 1 стационарлық бекетте жүргізілді.

Жалпы кент бойынша 5 көрсеткіш анықталады: 1) *PM-10 қалқыма бөлшектер*; 2) *азот диоксиді*; 3) *күкірт диоксиді*; 4) *азот оксиді*, 5) *көміртегі оксиді*;

6 кестеде бақылау жүргізу бекетінің орналасуы және анықталатын көрсеткіштер тізімінің ақпараты берілген.

6 кесте

### Бақылау бекеттерінің орналасу орны және анықталатын қоспалар

№	Сынама алу	Бекет мекен-жайы	Анықталатын қоспалар
1	үзіліссіз режимде- әр 20 минут сайын	Муратабаев көшесі, 51 «А»	PM-10 қалқымалы бөлшектері, күкірт диоксиді, азот диоксиді, азот оксиді, гамма қауттылығы.

**Атмосфераның ластануын жалпы бағалау.** Стационарлық бақылау желісінің деректері бойынша атмосфералық ауасының жалпы ластану деңгейі **төменгі деңгейлі ластану** болып бағаланды, СИ=1,0 (төменгі деңгей) және ЕЖҚ=0% (төменгі деңгей) анықталды.

Жалпы кенті бойынша ластаушы заттардың максималды-бірлік және орташа айлық заттар шоғырлары ШЖШ-дан аспады

Кесте 7

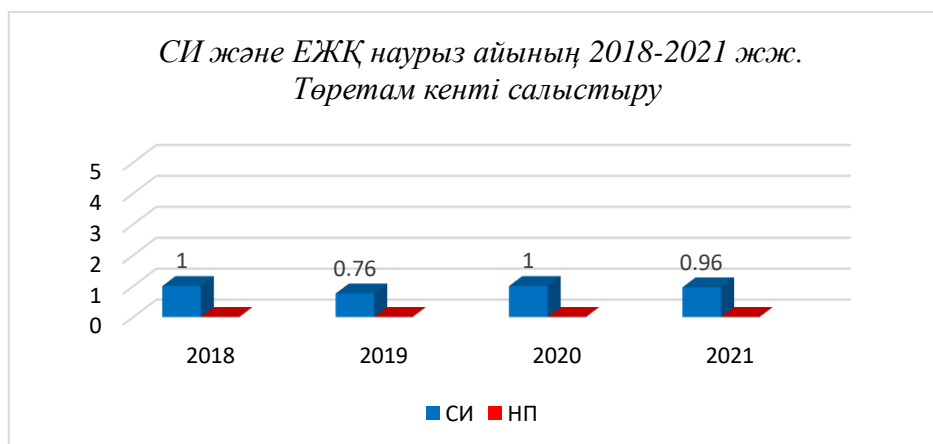
### Төретама кенті бойынша атмосфералық ауа ластануының сипаттамасы



Қоспа	Орташа шоғыр (Q <sub>o.t.</sub> )		Ең жоғарғы бір реттік шоғыр (Q <sub>м.б.</sub> )		НП %	ШЖШ арту жағдайларының саны		
	мг/м <sup>3</sup>	ШЖШ <sub>o.t.</sub> а су еселігі	мг/м <sup>3</sup>	ШЖШ <sub>м.</sub> б.асу еселігі		>ШЖ Ш	>5 ШЖ Ш	>10 ШЖ Ш
<b>Төретама кенті</b>								
PM-10 қалқыма бөлшектері	0,0000	0,00	0,01	0,04	0,0			
Күкірт диоксиді	0,0135	0,27	0,44	0,89	0,0			
Көміртегі оксиді	0,2647	0,09	4,53	0,91	0,0			
Азот диоксиді	0,0261	0,65	0,19	0,96	0,0			
Азот оксиді	0,0028	0,05	0,10	0,25	0,0			

### Нәтижесі:

Соңғы 4 жылда атмосфералық ауаның ластану деңгейі төмендегідей өзгерді:



Графиктен көрінгендей, ластану деңгейі соңғы 2018-2021 жж. төмен болды.

### 3. Қызылорда облысы бойынша жер үсті сулары сапасының жай-күйі мониторингі

Қызылорда облысы аумағында жер үсті суларының сапасына бақылау 1 су объектісінің Сырдария өзені 6 тұстамасында жүргізілді.

Жер үсті суларын зерттеу кезінде су сынамаларында су сапасының **34** физикалық және химиялық көрсеткіштері анықталады: көзбен шолу, судың шығысы мен деңгейі, су температурасы, еріген оттегі, сутегі көрсеткіші, ОБТ<sub>5</sub>, ОХТ, қалқыма заттар, түсі, мөлдірлігі, иондар сомасы, құрғақ қалдық, гидрокарбонаттар, құрамында тұз бар негізгі иондар, биогенді (азот, фосфор, темір қосылыстары) және органикалық заттар (мұнай өнімдері, СББЗ, ұшына фенолдар), ауыр металдар, пестицидтер.

## Қызылорда облысы аумағындағы жер үсті сулар сапасының мониторинг нәтижелері.

Қазақстан Республикасының су объектілерінің су сапасын бағалауға арналған негізгі нормативтік құжаттар «Су объектілерінде судың сапасын жіктеудің бірыңғай жүйесі» (бұдан әрі - Бірыңғай жіктеме) болып табылады.

Су объектілерінің су сапасы Бірыңғай жіктеме бойынша келесідей бағаланады:

3 кесте

Су объектісінің атауы	Су сапасының класы		Параметры	Өлшем бірлік	концентрация
	наурыз 2020 ж.	наурыз 2021ж.			
Сырдария өзені	4 класс	4 класс	Сульфаттар	мг/дм3	456,7

Кестеден көріп отырғанымыздай, 2020 жылғы наурызымен салыстырғанда Сырдария өзенінің жер үсті суларының сапасы айтарлықтай өзгермеген, сапа класы 4 класс деңгейінде қалады.

Қызылорда облысы бойынша су объектілеріндегі негізгі ластаушы зат сульфаттар болып табылады. Көрсеткіштер бойынша сапа нормативтерінің асып кетуі негізінен өңірдің ауыл шаруашылығы қызметімен байланысты.

2021 жылғы наурызында Қызылорда облысының аумағында жоғары ластану ЖЛ және экстремалды жоғары ластану ЭЖЛ жағдайлары тіркелмеді.

2 Қосымшада тұстамалар шегінде су объектілерінің сапасы бойынша ақпарат.

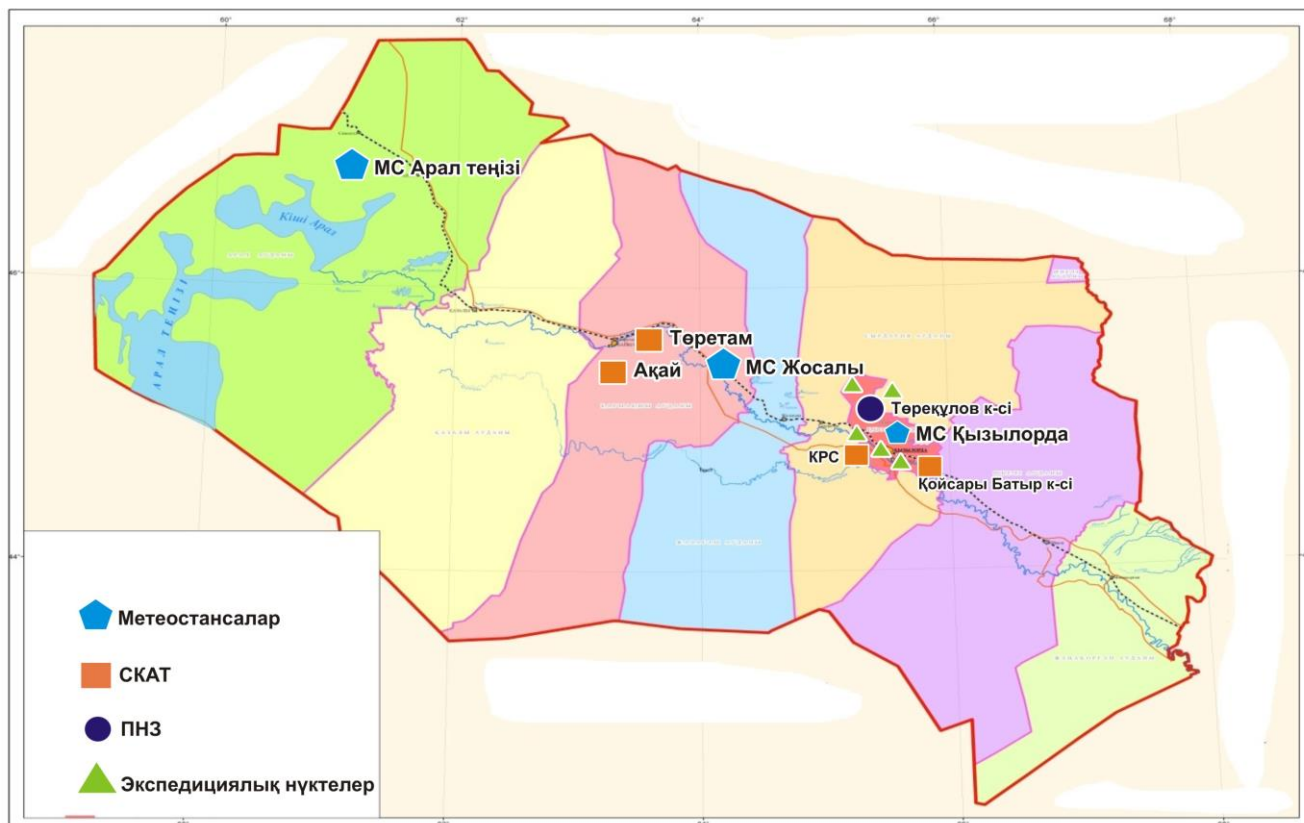
### 4. Радиациялық жағдай

Атмосфералық ауаның ластауының гамма сәулелену деңгейі күнсайын жергілікті 3 метеорологиялық станцияларда ( Арал теңізі, Қызылорда, Шиелі) және Қызылорда қаласы (№3ЛББ) мен Ақай (№1ЛББ), Төретам (№1 ЛББ) кенттерінің 3 автоматты бекетінде бақылау жүргізіледі (қосымша 1)

Облыстың елді- мекендері бойынша атмосфералық ауа қабатына жерге жақын қабатындағы радиациялық гамма-фонның орташа мәні 0,02-0,24 мкЗв/сағ. аралығында. Облыс бойынша радиациялық гамма-фонның орташа мәні 0,12 мкЗв/сағ., яғни шекті жол берілетін шамаға сәйкес келеді.

Атмосфераның жерге жақын қабатында радиоактивтердің түсу тығыздығына бақылау Қызылорда облысының аумағында 2 метеорологиялық станцияларда (Арал теңізі, Қызылорда) ауа сынамасын горизонтальді планшеттер алу жолымен жүзеге асырады. Барлық станцияда бес тәулік сынама жүргізіледі.

Облыс аумағында атмосфераның жерге жақын қабатында орта тәуліктік радиоактивтердің түсу тығыздығы 1,2-6,0 Бк/м<sup>2</sup> аралығында болды. Облыс бойынша радиоактивті түсулердің орташа тығыздығы 2,0 Бк/м<sup>2</sup>, бұл шекті жол берілетін деңгейінен аспады



Сур.1 – Қызылорда қаласында орналасқан бақылау постар, экспедициялық нүктелер және метеостансалар (жауын-шашын)

## Қызылорда облысы жер үсті су сапасының тұстамалар бойынша ақпараты

Су объектісі және тұстама	Физика-химиялық параметрлердің сипаттамасы	
Сырдария өзені	судың температурасы 0°с, сутегі көрсеткіші 7,1-8,0, суда еріген оттегінің концентрациясы – 7,0-8,0 мг/дм3, БПК5 – 0,7–1,1 мг/дм3, иісі – барлық 0 балл барлық тұстамаларда.	
тұстама Төмен Арық бекеті, – Қызылорда қаласы (Тюмень-Арық гб, Төмен Арық станциясынан 2,2 шақырым БОБ-қа қарай, 0,25 шақырым бекеттен төмен	4 класс	сульфаттар – 460 мг/дм3. Сульфаттар нақты концентрациясы фондық кластан асады.
тұстама - Қызылорда қ. (қаладан 0.5 шақырым жоғары)	4 класс	сульфаттар – 450 мг/дм3. Сульфаттар нақты концентрациясы фондық кластан асады.
тұстама Қызылорда қаласы (қаладан 3 шақырым төмен)	4 класс	сульфаты - 450 мг/дм3, магний – 36,5 мг/дм3. Магний нақты концентрациясы фондық кластан аспайды, сульфаттар нақты концентрациясы фондық кластан асады.
Тұстама Жосалы кенті (су бекетінде)	4 класс	магний – 30,5 мг/дм3, сульфаты – 450 мг/дм3. Магний нақты концентрациясы фондық кластан аспайды, сульфаттар нақты концентрациясы фондық кластан асады.
Тұстама Қазалы қаласы. Қазалыдан 3,0 шақырым ОБ-қа қарай, су бекетінен	4 класс	минерализация– 1416,7 мг/дм3, сульфаты - 460 мг/дм3. Минерализация нақты концентрациясы фондық кластан аспайды, сульфаттар нақты концентрациясы фондық кластан асады.
тұстама Каратерень ауылы (су бекетінен)	4 класс	минерализация – 1301,1 мг/дм3, сульфат – 470 мг/дм3. Минерализация нақты концентрациясы фондық кластан аспайды, сульфаттар нақты концентрациясы фондық кластан асады.

## Анықтама бөлімі

Елді – мекен ауасындағы ластаушы заттардың шекті жол берілген шоғырлары (ШЖШ)

Қоспаның атауы	ШЖШ мәні, мг/м <sup>3</sup>		Қауыпты класы
	Максималды бір реттік ШЖШ <sub>м</sub>	орта-тәуліктік (ШЖШ <sub>о.т</sub> )	
Азот диоксиді	0,2	0,04	2
Азот оксиді	0,4	0,06	3
Аммиак	0,2	0,04	4
Бенз/а/пирен	-	0,1 мкг/100 м <sup>3</sup>	1
Бензол	0,3	0,1	2
Бериллий	0,09	0,00001	1
Қалқымалы заттар (шаң)	0,5	0,15	3
PM 10 қалқымалы бөлшектер	0,3	0,06	
PM 2,5 қалқымалы бөлшектер	0,16	0,035	
Хлорлы сутек	0,2	0,1	2
Кадмий	-	0,0003	1
Кобальт	-	0,001	2
Марганец	0,01	0,001	2
Мыс	-	0,002	2
Күшән	-	0,0003	2
Озон	0,16	0,03	1
Қорғаысын	0,001	0,0003	1
Күкірт диоксиді	0,5	0,05	3
Күкірт қышқылы	0,3	0,1	2
Лүкіртсутегі	0,008	-	2
Көміртегі оксиді	5,0	3	4
Фенол	0,01	0,003	2
Формальдегид	0,05	0,01	2
Фторлы сутек	0,02	0,005	2
Хлор	0,1	0,03	2
Хром (VI)	-	0,0015	1
Мырыш	-	0,05	3

«Қалалық және ауылдық елді-мекендердегі атмосфералық ауаға қойылатын гигиеналық нормативтер» (2015 жылғы 28 ақпандағы №168 СанЕН

## Атмосфераның ластану индексінің дәрежесін бағалау

Градации	Загрязнение атмосферного воздуха	Показатели	Оценка за месяц
I	Төмен	СИ ЕЖҚ, %	0-1 0
II	Көтеріңке	СИ ЕЖҚ, %	2-4 1-19
III	Жоғары	СИ ЕЖҚ, %	5-10 20-49
IV	Өте жоғары	СИ ЕЖҚ, %	>10 >50

Мемлекеттік органдарды тұрғындар қоғамдастығын ақпараттандыру үшін қалалардың атмосфера ластануының жай-күйі жөніндегі құжат 52.04.667–2005 БҚ. Әзірлеуге, салуға, баяндауға және мазмұндауға қойылатын жалпы талаптар.

**Су пайдалану санататры (түрлері) бойынша су пайдалану сыныптарын саралау**

Суды пайдалану санатты (түрі)	Назначение/тип очистки/тазарту мақсаты/түрі	Суды пайдалану сыныптары/Классы водопользования				
		1 сынып	2 сынып	3 сынып	4 сынып	5 сынып
Балық шаруашылығы	Албырт балық	+	+	-	-	-
	Тұқы балық	+	+	-	-	-
Шаруашылық-ауыз сумен жабдықтау	Қарапайым дайындау су	+	+	-	-	-
	Дағдылы дайындау су	+	+	+	-	-
	Қарқынды дайындау су	+	+	+	+	-
Рекреация		+	+	+	-	-
Суару	Дайындықсыз	+	+	+	+	-
	Картада тұнбалау	+	+	+	+	+
Өнеркәсіптік:						
технологиялық мақсатта, салқындату үрдісі		+	+	+	+	-
гидроэнергетика		+	+	+	+	+
пайдалы қазбаларды өндіру		+	+	+	+	+
көлігі		+	+	+	+	+

Су объектілерінде су сапасын жіктеудің бірыңғай жүйесі (ҚР АШМ СРК 09.11.2016 жылғы №151 бұйрығы)

**Радиациялық қауіпсіздік нормативі\***

Нормаланатын шамалар	Доза шектері
Тиімді доза	Халық
	Кез келген кезекті 5 жыл үшін жылына орташа 1 мЗв, бірақ жылына 5 мЗв – тен артық емес

\* Радиациялық қауіпсіздікті қамтамасыз етуге Санитарлық-эпидемиологиялық талаптар

**«КАЗГИДРОМЕТ» РМК ҚЫЗЫЛОРДА ОБЛЫСЫ БОЙЫНША ФИЛИАЛЫ**

**МЕКЕН ЖАЙ:**

**ҚЫЗЫЛОРДА ҚАЛАСЫ  
БӨКЕЙХАНКӨШЕСІ 51А  
ТЕЛ. 8-(7242)-23-85-73**

**E MAIL:INFO\_KZO@METEO.KZ**